

10.0201.0394.

LABEL SEMENTARA
SENSUS BARANG 2014

Ruang	ID	Lokasi	Petugas
B2309	121.0714.5649-	KEC IS	MGF



ISSN 0852 - 0233
3324.A 0517

KECAMATAN CEPIRING DALAM ANGKA TAHUN 2005



Disusun Oleh :

**KOORDINATOR STATISTIK
KECAMATAN CEPIRING**

315.598
Kec.
Ind
BADAN PUSAT STATISTIK



BPS Badan Pusat Statistik Kabupaten Kendal



ISSN 0852 - 0233
3324.A 0517

KECAMATAN CEPIRING DALAM ANGKA TAHUN 2005



Disusun Oleh :

**KOORDINATOR STATISTIK
KECAMATAN CEPIRING**

BPS Badan Pusat Statistik Kabupaten Kendal

KATA SAMBUTAN

Buku "KECAMATAN CEPIRING DALAM ANGKA TAHUN 2005" yang menyajikan informasi data tentang geografi, kependudukan, sosial, pertanian, dan data yang lain adalah suatu upaya yang baik dan tepat guna membantu akan kebutuhan data dalam berbagai keperluan di bidang pembangunan dan bidang yang lain.

Kepada Kepala Kantor/Dinas/Instansi yang ada di Kecamatan Cepiring saya minta untuk lebih meningkatkan kerjasama dan partisipasinya yang lebih baik dalam memberikan data yang lebih lengkap, agar penerbitan pada tahun-tahun mendatang akan lebih baik lagi dan lebih lengkap serta akuratif.

Semoga buku ini benar-benar dapat bermanfaat bagi semua pihak, dan atas perhatiannya disampaikan terima kasih.

Cepiring, April 2006

Camat Cepiring



SUMARTOYO, S. Sos.

NIP.010 172 096

KATA PENGANTAR

Puji syukur yang mendalam kehadirat Allah SWT, buku "KECAMATAN CEPIRING DALAM ANGKA TAHUN 2005" dapat kami susun pada waktunya.

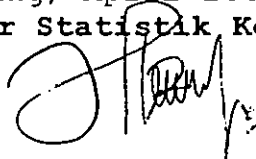
Buku ini merupakan himpunan sumber data secara global tahun 2005 dari keadaan dan potensi desa se-Kecamatan Cepiring yang dihimpun dari laporan monografi desa dan data sekunder dinas instansi yang terkait.

Penyusun menyampaikan rasa terima kasih kepada semua pihak yang telah membantu hingga tunainya tugas ini, dan mohon maaf atas kelemahan-kelemahan yang ada berkaitan dengan penyusunan buku ini. Untuk itu saran serta kritik guna penyempurnaan penerbitan mendatang sangat kami harapkan. Dan mudah-mudahan BPS dapat memberikan peran yang lebih baik lagi untuk pembangunan.

Demikian harapan kami, semoga Allah SWT melimpahkan taufik serta hidayah-Nya.

Cepiring, April 2006

Mitra Koordinator Statistik, Kec. Cepiring



SRI NUR HIDAYAH

DAFTAR ISI

		hlm
Sambutan Camat Cepiring.....		i
Kata Pengantar.....		ii
Daftar isi		iii
Daftar Grafik.....		vi
Letak Geografis		vii
Peta Wilayah Kabupaten Kendal.....		1
Peta Wilayah Kecamatan Cepiring.....		2
BAB I	PEMERINTAHAN	
Tabel 1.1	Luas Wilayah Dirinci Menurut Desa	3
Tabel 1.2	Jarak Desa ke Ibukota Kecamatan..	4
Tabel 1.3	Luas Wilayah Dirinci Menurut Penggunaan	5
Tabel 1.4	Luas Tanah Sawah Menurut Jenis Pengairannya.....	7
Tabel 1.5	Luas Tanah Kering Menurut Jenisnya.....	8
Tabel 1.6	Banyaknya Hari Hujan.....	10
Tabel 1.7	Banyaknya Curah Hujan.....	11
Tabel 2.1	Banyaknya Dusun/Dukuh, Rukun Warga, dan Rukun Tetangga	12
Tabel 2.2	Banyaknya Balai Desa Dan Kantor Desa	13
Tabel 2.2	Banyaknya Perangkat Desa	14
BAB II	SOSIAL KEPENDUDUKAN	
Tabel 3.1	Banyaknya Rumah Tangga dan Bangunan Tempat Tinggal	15
Tabel 3.2	Kepadatan Rumahtangga	16
Tabel 3.3	Banyaknya Keluarga Menurut Tahapan.....	17

Tabel	3.4	Banyaknya Tempat Tinggal Penduduk	18
Tabel	3.5	Banyaknya Penduduk Dirinci Menurut Jenis Kelamin	19
Tabel	3.6	Kepadatan Penduduk Dirinci Per Desa	20
Tabel	3.7	Sex Ratio Penduduk Laki-laki Terhadap Perempuan	21
Tabel	3.8	Perkembangan Penduduk Per Tahun .	22
Tabel	3.9	Banyaknya Penduduk Menurut Kelompok Umur dan Jenis Kelamin.....	23
Tabel	3.10	Banyaknya Penduduk Umur 5-6, 7-12, 13-15	25
Tabel	3.11	Banyaknya Mutasi Penduduk	26
Tabel	3.12	Banyaknya Penduduk Dirinci Menurut Pendidikan	27
Tabel	3.13	Banyaknya Penduduk Dirinci Menurut Mata Pencaharian	29
Tabel	4.1	Banyaknya PUS Akseptor KB Aktif .	32
Tabel	5.1	Banyaknya Pemeluk Agama	33
Tabel	5.2	Banyaknya Tempat Ibadah	35
Tabel	5.3	Peserta Calon Jamaah Haji	36
Tabel	5.4	Banyaknya Ponpes, Mubaligh, dan Khotib.....	37
Tabel	5.5	Banyaknya Nikah, Talak, Cerai dan Rujuk.....	38
Tabel	6.1	Banyaknya Sekolah TK, Murid, dan Guru	39
Tabel	6.2	Banyaknya Sekolah Dasar Negeri, Murid, dan Guru	40
Tabel	6.3	Banyaknya Madrasah Ibtidaiyah, Murid, dan Guru	41
Tabel	6.4	Banyaknya Sekolah Lanjutan Pertama Negeri, Murid, dan Guru	42

Tabel	6.5	Banyaknya Sekolah Lanjutan Pe tama Swasta, Murid, dan Guru	43
Tabel	6.6	Banyaknya Madrasah Tsanawiyah, Murid, dan Guru.....	44
Tabel	6.7	Banyaknya Sekolah Lanjutan Atas Negeri, Murid, dan Guru	45
Tabel	6.8	Banyaknya Madrasah Aliyah, Murid, dan Guru.....	46
Tabel	7.1	Banyaknya Dokter, Tenaga Medis, Bidan, Dukun Bayi, dan Juru Sunat	47
Tabel	7.2	Banyaknya Fasilitas Kesehatan ...	48
Tabel	7.3	Banyaknya sarana air bersih,....	50
Tabel	7.4	Banyaknya Jamban Umum, Inpres dan Swadaya	51
Tabel	8.1	Banyaknya Penderita Cacat	52
Tabel	8.2	Banyaknya Anak terlantar, anak nakal Anak jalanan , WTS dan Waria	53

BAB III PERTANIAN, PETERNAKAN, PERKEBUNAN DAN PERIKANAN

Tabel	9.1	Luas panen dan Produksi Padi sawah Dan gogo	54
Tabel	9.2	Luas panen dan produksi padi dan Ja gung	55
Tabel	9.3	Produksi tanaman perdagangan	56
Tabel	9.4	Produksi Ikan	57
Tabel	9.5	Banyaknya Pemilik Tambak.....	58
Tabel	9.6	Banyaknya Unggas	59
Tabel	9.7	Produksi Telor Unggas	61
Tabel	9.8	Banyaknya Ternak	62

BAB IV

PERHUBUNGAN DAN KOMUNIKASI

Tabel 10.1	Banyaknya Sarana Angkutan Darat - Kendaraan Bermotor	64
Tabel 10.2	Banyaknya Sarana Angkutan darat tak Bermotor	65
Tabel 10.3	Jenis Permukaan Kondisi dan kelas Jalan	66
Tabel 10.4	Banyaknya Jembatan Desa	67
Tabel 11.1	Banyaknya Televisi , Radio, Listrik PLN dan Telehon	68
Tabel 12.1	Banyaknya Lpangan Olahraga.....	69
Tabel 13.1	Banyaknya Surat Pemberitahuan Pajak Terdaftar	70
Tabel 13.2	Pemasukan Pajak Bumi dan Bangunan..	71

DAFTAR GRAFIK

Grafik 1.	Luas Wilayah Dirinci Menurut Penggunaan	6
Grafik 2.	Banyaknya Penduduk Menurut Kelompok Umur dan Jenis Kelamin.....	23

LETAK GEOGRAFIS

1. Kecamatan Cepiring terletak dalam:

Wilayah Pembantu Bupati : Weleri
Kabupaten : Kendal
Propinsi : Jawa Tengah

2. Batas-batas wilayah:

Sebelah utara : Laut Jawa
Sebelah selatan : Kecamatan Gemuh
Sebelah barat : Kecamatan Kangkung
Sebelah timur : Kecamatan Patebon

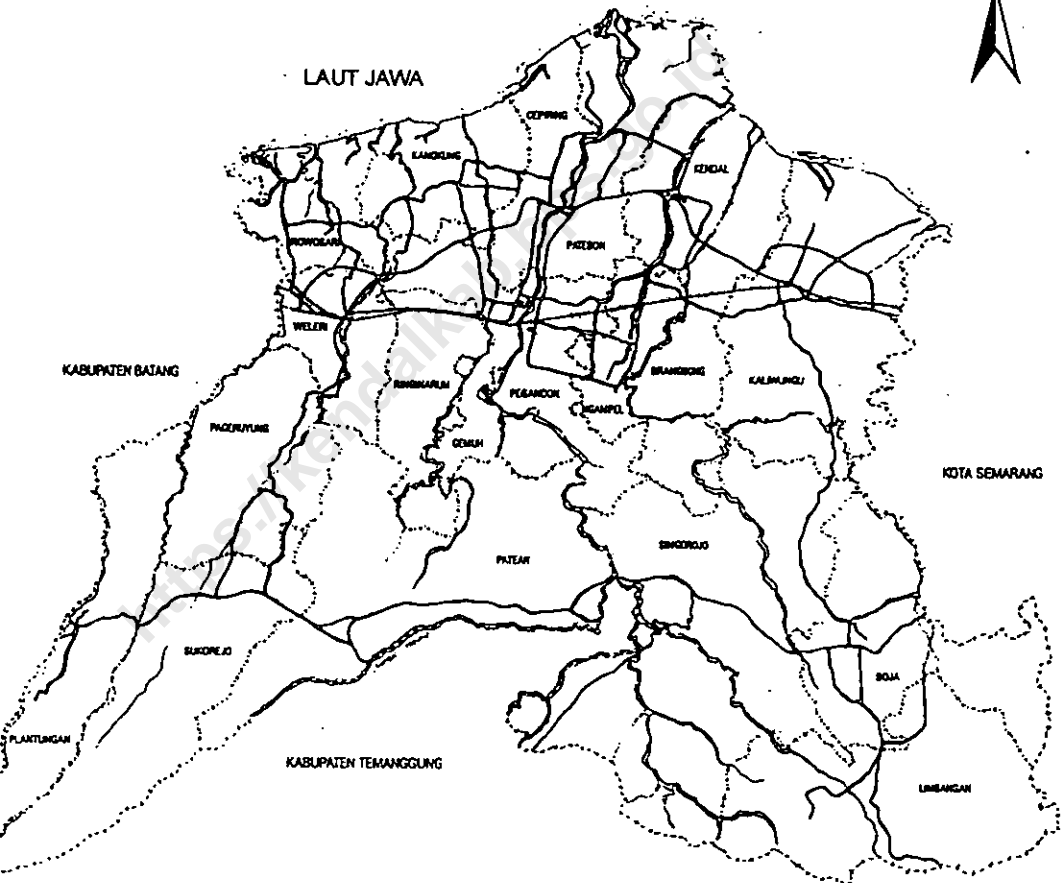
3. Jarak dari Ibukota Cepiring ke beberapa kota:

Kota Propinsi Jawa Tengah : 37 Km
Kota Kabupaten Kendal : 7 Km
Kota Kecamatan Patebon : 3 Km
Kota Kecamatan Gemuh : 5 Km
Kota Kecamatan Kangkung : 4 Km
Kota Kecamatan Weleri : 12 Km

4. Ketinggian tanah:

Kecamatan Cepiring merupakan daerah dataran rendah dan sebagian wilayah berpantai dengan ketinggian 3 sampai 11 meter dari permukaan laut.

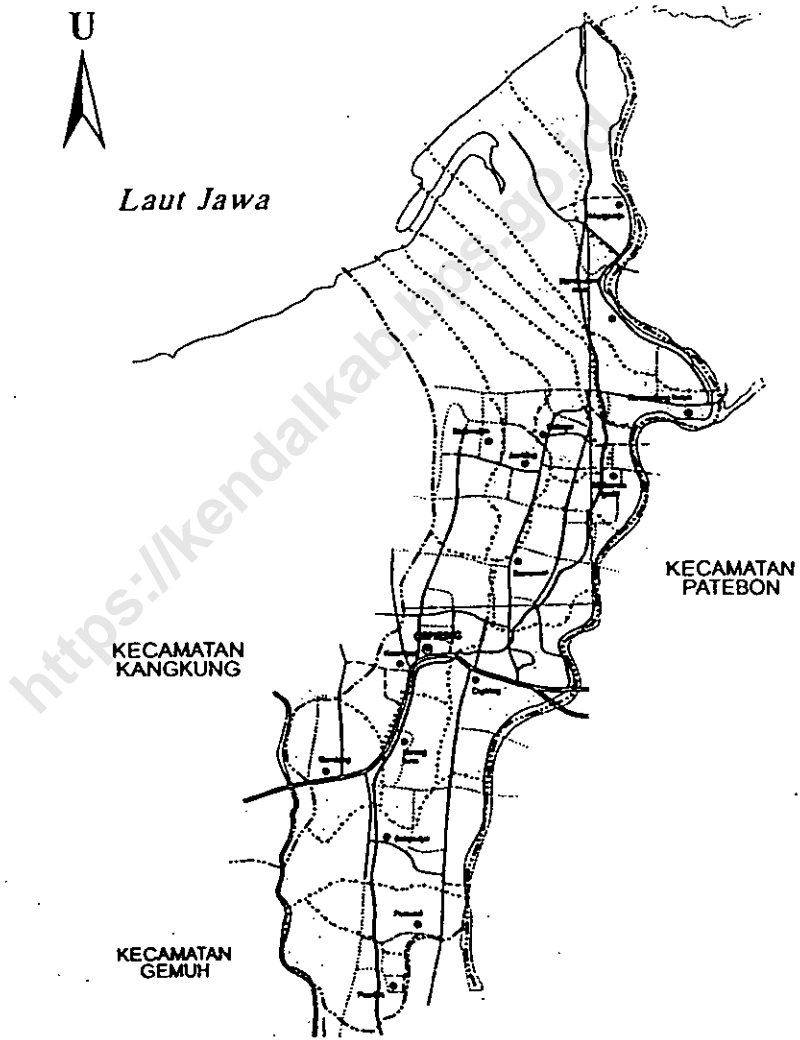
PETA KABUPATEN KENDAL



KECAMATAN CEPIRING



Laut Jawa



KECAMATAN
KANGKUNG

KECAMATAN
PATEBON

KECAMATAN
GEMUH

Tabel : 1.1.

LUAS WILAYAH KECAMATAN CEPIRING
DIRINCI MENURUT DESA

TAHUN : 2005

DESA	LUAS	PERSENTASE
(1)	(Km-2) (2)	(%) (3)
01. Pandes	1.66	5.52
02. Podosari	1.13	3.76
03. Botomulyo	2.30	7.65
04. Gondang	1.41	4.69
05. Karangsono	0.96	3.19
06. Cepiring	2.05	6.82
07. Karangayu	2.08	6.92
08. Sidomulyo	2.29	7.62
09. Damarsari	1.50	4.99
10. Juwiring	2.00	6.65
11. Kaliayu	1.99	6.62
12. Kalirandugede	2.36	7.85
13. Korowelangkulon	2.37	7.88
14. Korowelanganyar	3.55	11.81
15. Margorejo	2.42	8.05
JUMLAH	30.07	100.00

BPS Kabupaten Kendal

Sumber data : Kantor Kecamatan Cepiring
Catatan :

Tabel : 1.2

**JARAK DESA KE IBUKOTA KECAMATAN
KECAMATAN CEPIRING
TAHUN : 2005**

DESA	JARAK
(1)	(Km) (2)
01. Pandes	3.50
02. Podosari	3.00
03. Botomulyo	2.00
04. Gondang	2.00
05. Karangsono	1.00
06. Cepiring	1.00
07. Karangayu	0.20
08. Sidomulyo	3.00
09. Damarsari	2.00
10. Juwiring	3.00
11. Kaliayu	2.50
12. Kalirandugede	3.00
13. Korowelangkulon	4.00
14. Korowelanganyar	7.00
15. Margorejo	8.00

BPS Kabupaten Kendal

Sumber data : Kantor Kecamatan Cepiring

Catatan :

Tabel : 1.3

**LUAS WILAYAH KECAMATAN CEPIRING
DIRINCI MENURUT PENGGUNAAN**

TAHUN : 2005

JENIS PENGGUNAAN	LUAS (Km-2)	PERSENTASE (%)
(1)	(2)	(3)
01. Tanah Sawah	12.70	42.23
02. Tanah Pekarangan	6.15	20.45
03. Tanah Tegalan	1.26	4.19
04. Tambak dan Kolam	1.76	5.85
05. Hutan	0.00	0.00
06. Perkebunan	0.00	0.00
07. Lain-lain	8.19	27.27
JUMLAH	30.07	100.00

BPS Kabupaten Kendal

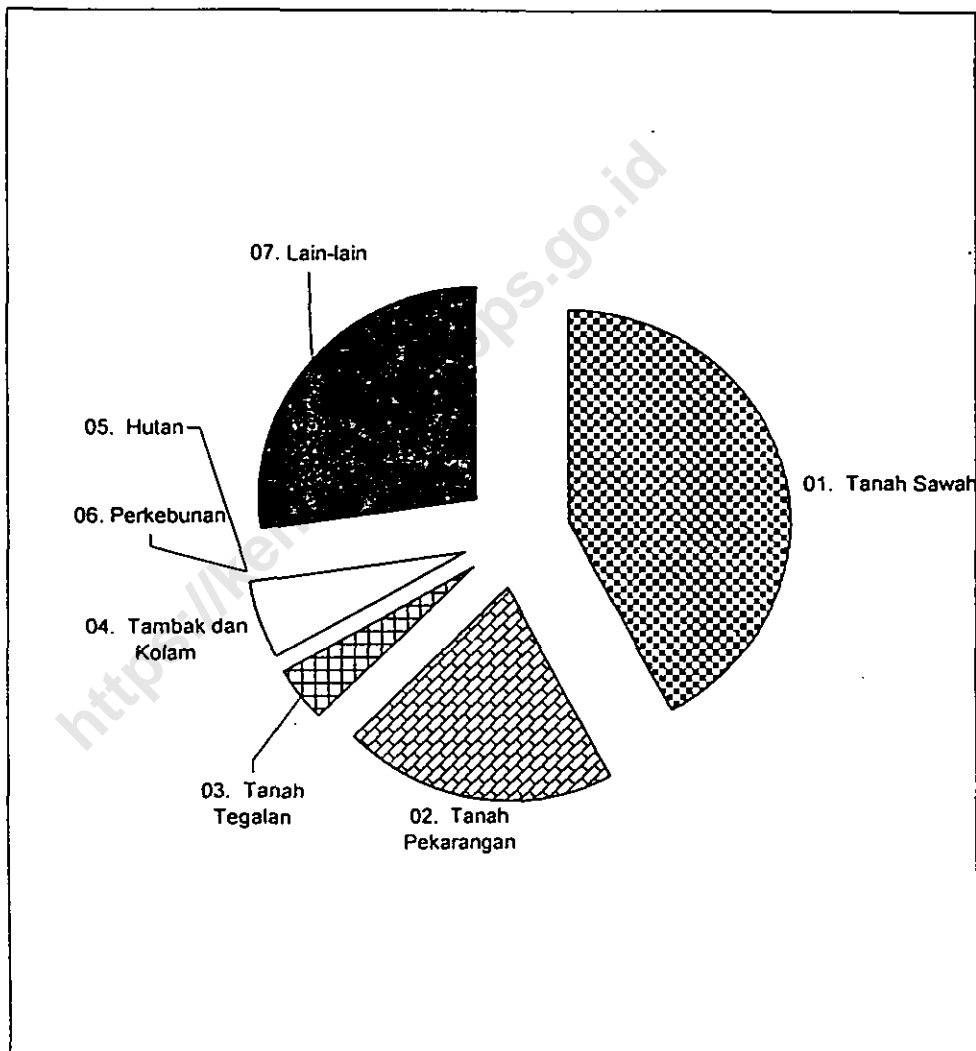
Sumber data : Statistik Kecamatan Cepiring

Catatan :

Grafik : 1

**LUAS WILAYAH KECAMATAN CEPIRING
DIRINCI MENURUT PENGGUNAAN**

TAHUN : 2005



BPS Kabupaten Kendal

Sumber data : Statistik Kecamatan Cepiring
Catatan :

Tabel : 1.4

**LUAS TANAH SAWAH MENURUT JENIS PENGAIRANNYA
KECAMATAN CEPIRING**

TAHUN : 2005

DESA	TEHNIS	SETENGAH	NON	TADAH	JUMLAH
		TEHNIS	TEHNIS	HUJAN	
	(Ha)	(Ha)	(Ha)	DIUSAHAKAN (Ha)	
(1)	(2)	(3)	(4)	(5)	(6)
01. Pandes	60.00	0.00	0.00	0.00	60.00
02. Podosari	74.36	0.00	0.00	0.00	74.36
03. Botomulyo	88.15	0.00	0.00	0.00	88.15
04. Gondang	80.80	0.00	0.00	0.00	80.80
05. Karangsono	33.40	0.00	0.00	0.00	33.40
06. Cepiring	47.97	0.00	0.00	0.00	47.97
07. Karangayu	105.26	0.00	0.00	0.00	105.26
08. Sidomulyo	139.68	0.00	0.00	0.00	139.68
09. Damarsari	69.64	0.00	0.00	0.00	69.64
10. Juwiring	99.88	0.00	0.00	0.00	99.88
11. Kaliayu	99.12	0.00	0.00	0.00	99.12
12. Kalirandugede	66.42	0.00	0.00	0.00	66.42
13. Korowelangkulon	96.46	0.00	0.00	0.00	96.46
14. Korowelanganyar	129.00	0.00	0.00	0.00	129.00
15. Margorejo	80.00	0.00	0.00	0.00	80.00
JUMLAH 2005	1,270.14	0.00	0.00	0.00	1,270.14
2004	1,514.00	0.00	0.00	0.00	1,514.00
2003	1,514.00	0.00	0.00	0.00	1,514.00

BPS Kabupaten Kendal

Sumber data : Monografi DESA 2005

Catatan :

Tabel : 1.5

LUAS TANAH KERING DIRINCI MENURUT JENISNYA
KECAMATAN CEPIRING

TAHUN : 2005

DESA	PEKA- RANGAN	TEGALAN	PENGGEM- BALAAN	TAMBAK	KOLAM
(1)	(Ha)	(Ha)	(Ha)	(Ha)	(Ha)
(1)	(2)	(3)	(4)	(5)	(6)
01. Pandes	20.30	18.00	0.00	0.00	0.00
02. Podosari	19.85	0.00	0.00	0.00	0.00
03. Botomulyo	67.12	40.30	0.00	0.00	0.00
04. Gondang	35.73	0.00	0.00	0.00	0.00
05. Karangsono	24.15	0.00	0.00	0.00	0.00
06. Cepiring	86.17	0.00	0.00	0.00	0.16
07. Karangayu	51.07	1.44	0.00	0.00	0.20
08. Sidomulyo	50.50	4.30	0.00	23.35	0.00
09. Damarsari	27.70	0.00	0.00	0.00	0.00
10. Juwiring	49.70	19.12	0.00	24.80	0.15
11. Kaliayu	30.80	17.70	0.00	38.00	0.04
12. Kalirandugede	38.50	22.20	0.00	25.04	0.00
13. Korowelangkulon	32.40	0.00	0.00	20.58	0.00
14. Korowelanganyar	60.50	0.00	0.00	20.44	0.00
15. Margorejo	20.80	3.50	0.00	23.50	0.00
JUMLAH 2005	615.29	126.56	0.00	175.71	0.55
2004	591.90	15.38	0.00	174.91	0.00
2003	595.38	15.38	0.00	49.65	0.00

BPS Kabupaten Kendal

Sumber data : Monografi DESA 2005

Catatan :

Tabel : 1.5 (lanjutan)

**LUAS TANAH KERING DIRINCI MENURUT JENISNYA
KECAMATAN CEPIRING
TAHUN : 2005**

DESA	HUTAN		PERKEBUNAN		LAIN-	JUMLAH	
	RAKYAT	NEGARA	RAKYAT	NEGARA	LAIN		
(1)	(Ha) (7)	(Ha) (8)	(Ha) (9)	(Ha) (10)	(Ha) (11)	(Ha) (12)	
01. Pandes	0.00	0.00	0.00	0.00	67.70	106.00	
02. Podosari	0.00	0.00	0.00	0.00	18.79	38.64	
03. Botomulyo	0.00	0.00	0.00	0.00	34.43	141.85	
04. Gondang	0.00	0.00	0.00	0.00	24.47	60.20	
05. Karangsono	0.00	0.00	0.00	0.00	38.45	62.60	
06. Cepiring	0.00	0.00	0.00	0.00	70.70	157.03	
07. Karangayu	0.00	0.00	0.00	0.00	50.03	102.74	
08. Sidomulyo	0.00	0.00	0.00	0.00	11.17	89.32	
09. Damarsari	0.00	0.00	0.00	0.00	52.66	80.36	
10. Juwiring	0.00	0.00	0.00	0.00	6.35	100.12	
11. Kaliayu	0.00	0.00	0.00	0.00	13.34	99.88	
12. Kalirandugede	0.00	0.00	0.00	0.00	83.84	169.58	
13. Korowelangkulon	0.00	0.00	0.00	0.00	87.56	140.54	
14. Korowetanganyar	0.00	0.00	0.00	0.00	145.06	226.00	
15. Margorejo	0.00	0.00	0.00	0.00	114.20	162.00	
JUMLAH	2005	0.00	0.00	0.00	0.00	818.75	1,736.86
	2004	0.00	0.00	0.00	0.00	710.81	1,493.00
	2003	0.00	0.00	0.00	0.00	710.41	1,370.82

BPS Kabupaten Kendal

Sumber data : Monografi DESA 2005

Catatan :

Tabel : 1.6

**BANYAKNYA HARI HUJAN
KECAMATAN CEPIRING
TAHUN 2002 - 2005**

BULAN	2002	2003	2004	2005
(1)	(2)	(3)	(4)	(5)
01. Januari	11	19	5	8
02. Pebruari	12	10	14	8
03. Maret	13	16	9	10
04. April	9	11	8	5
05. Mei	3	3	9	5
06. Juni	3	3	2	7
07. Juli	3	0	2	4
08. Agustus	0	0	0	0
09. September	5	2	2	3
10. Oktober	8	7	0	6
11. Nopember	4	9	9	9
12. Desember	9	14	12	20
JUMLAH	80	94	72	85
Rata-rata	7	8	6	7

BPS Kabupaten Kendal

Sumber data : Pengairan Ranting Cepiring
Catatan :

Tabel : 1.7

**BANYAKNYA CURAH HUJAN
KECAMATAN CEPIRING
TAHUN 2002 - 2005**

BULAN	2002	2003	2004	2005
(1)	(2)	(3)	(4)	(5)
01. Januari	285	227	61	211
02. Pebruari	184	191	558	231
03. Maret	310	205	220	152
04. April	190	168	173	129
05. Mei	44	74	216	64
06. Juni	43	63	27	99
07. Juli	65	0	25	50
08. Agustus	0	0	0	0
09. September	34	41	60	23
10. Oktober	260	215	0	51
11. Nopember	62	186	80	196
12. Desember	103	282	194	281
JUMLAH	1,580	1,652	1,614	1,487
Rata-rata	132	138	135	124

BPS Kabupaten Kendal

Sumber data : Pengairan Ranting Cepiring
Catatan :

Tabel : 2.1

**BANYAKNYA DUSUN/DUKUH, RUKUN WARGA, DAN RUKUN TETANGGA
KECAMATAN CEPIRING**

TAHUN : 2005

DESA	DUSUN/ DUKUH	RUKUN WARGA	RUKUN TETANGGA
(1)	(2)	(3)	(4)
01. Pandes	0	3	25.
02. Podosari	2	2	13
03. Botomulyo	5	6	35
04. Gondang	2	5	21
05. Karangsono	2	3	14
06. Cepiring	5	4	38
07. Karangayu	4	4	21
08. Sidomulyo	3	3	27
09. Damarsari	3	3	18
10. Juwiring	3	3	24
11. Kaliayu	2	2	13
12. Kalirandugede	3	3	18
13. Korowelangkulon	3	3	26
14. Korowelanganyar	2	4	16
15. Margorejo	0	4	11
JUMLAH			
2005	39	52	320
2004	39	52	320
2003	39	52	320

BPS Kabupaten Kendal

Sumber data : Statistik Kecamatan Cepiring

Catatan :

Tabel : 2.2.

**BANYAKNYA BALAI DESA DAN KANTOR DESA
KECAMATAN CEPILING**

TAHUN : 2005

DESA	BALAI DESA	KANTOR DESA
(1)	(2)	(3)
01. Pandes	1	1
02. Podosari	1	1
03. Botomulyo	1	1
04. Gondang	1	1
05. Karangsono	1	1
06. Cepiring	1	1
07. Karangayu	1	1
08. Sidomulyo	1	1
09. Damarsari	1	1
10. Juwiring	1	1
11. Kaliayu	1	1
12. Kalirandugede	1	1
13. Korowelangkulon	1	1
14. Korowelanganyar	1	1
15. Margorejo	1	1
JUMLAH	15	15

BPS Kabupaten Kendal

Sumber data : Kantor Kecamatan Cepiring

Catatan :

Tabel/Table : 2.3

**BANYAKNYA PERANGKAT DESA
KECAMATAN CEPIRING
TAHUN : 2005**

DESA	KEPALA		SEK.		BEKEL			KE	JAGA		MODIN				ULU		KAMI	KAUR		KEUA-	JUM			
	DESA/	DESA/	DESA/	DESA/	DESA/	DESA/	DESA/	BA	BAYA/	BAYAN					ULU	TUWA	KAUR	KEUA-	JUM					
	KEL.	KEL.	KEL.	KEL.	KEL.	KEL.	YAN	KEPE	TANI					ULU	TUWA	UMUM	NGAN	LAH						
	L	P	L	P	L	P	L	P	L	P	L	P	L	P	L	P	L	P	L	P				
(1)	(2)	(3)	(4)	(5)	(6)	(7)	(8)	(9)	(10)	(11)	(12)	(13)	(14)	(15)	(16)	(17)	(18)	(19)	(20)	(21)	(22)	(23)	(24)	(25)
01. Pandes	1	0	1	0	1	0	1	0	0	0	0	0	1	0	0	0	3	0	1	0	1	0	10	
02. Podosari	1	0	1	0	1	0	1	0	0	0	0	0	1	0	0	0	1	0	1	0	0	1	7	
03. Botomulyo	1	0	0	1	1	0	1	0	0	0	0	0	2	0	0	0	5	0	1	0	0	0	11	
04. Gondang	1	0	1	0	1	0	1	0	1	0	1	0	2	0	0	0	2	0	1	0	0	1	11	
05. Karangsono	1	0	1	0	1	0	0	1	0	0	0	0	1	0	0	0	1	0	1	0	0	1	6	
06. Cepiring	1	0	0	1	1	0	1	0	1	0	1	0	2	0	0	0	4	0	1	0	1	0	13	
07. Karangayu	0	1	1	0	1	0	1	0	0	0	1	0	2	0	0	0	3	0	0	1	1	0	10	
08. Sidomulyo	1	0	1	0	1	0	1	0	0	0	0	0	1	0	0	0	3	0	1	0	0	1	9	
09. Damarsari	1	0	1	0	1	0	1	0	0	0	0	0	1	0	0	0	0	0	1	0	0	1	6	
10. Juwiring	1	0	1	0	1	0	1	0	0	0	0	0	1	0	0	0	3	0	1	0	1	0	10	
11. Kaliayu	1	0	1	0	1	0	1	0	0	0	0	0	1	0	0	0	2	0	1	0	0	0	8	
12. Kalirandugede	1	0	1	0	1	0	0	0	0	0	0	0	1	0	0	0	2	0	0	1	1	0	7	
13. Korowelangkulon	1	0	1	0	1	0	1	0	0	0	1	0	1	0	0	0	2	0	0	1	0	0	8	
14. Korowelanganyar	1	0	1	0	1	0	1	0	0	0	1	0	1	0	0	0	2	0	1	0	0	1	9	
15. Margorejo	1	0	1	0	1	0	1	0	0	0	0	0	1	0	0	0	0	0	1	0	0	0	6	
JUMLAH	2005	14	1	13	2	15	0	13	1	2	0	5	0	19	0	0	0	33	0	12	3	5	6	131
	2004	-	-	-	-	-	-	-	-	-	-	-	-	-	-	-	-	-	-	-	-	-	-	-
	2003	-	-	-	-	-	-	-	-	-	-	-	-	-	-	-	-	-	-	-	-	-	-	-

BPS Kabupaten Kend

Sumber data : Statistik Kecamatan Cepiring

Catatan :

Tabel : 3.1.

**BANYAKNYA RUMAH TANGGA DAN BANGUNAN TEMPAT TINGGAL
KECAMATAN CEPIRING
TAHUN : 2005**

DESA	RUMAH TANGGA	BANGUNAN TEMPAT TINGGAL
(1)	(2)	(3)
01. Pandes	687	671
02. Podosari	532	502
03. Botomulyo	1,221	1,212
04. Gondang	782	782
05. Karangsono	493	490
06. Cepiring	1,887	1,924
07. Karangayu	1,187	1,212
08. Sidomulyo	1,122	1,114
09. Damarsari	575	535
10. Juwiring	920	803
11. Kaliayu	525	527
12. Kalirandugede	567	567
13. Korowelangkulon	898	754
14. Korowelanganyar	822	822
15. Margorejo	313	313
	JUMLAH	
	2005	12,228
	2004	12,105
	2003	12,249

BPS Kabupaten Kendal

Sumber data : Statistik Kecamatan Cepiring
Catatan :

Tabel : 3.2

**KEPADATAN RUMAHTANGGA
KECAMATAN CEPIRING
TAHUN : 2005**

DESA	PENDUDUK	RUMAH TANGGA	KEPADATAN PER RUMAH TANGGA
(1)	(2)	(3)	(4)
01. Pandes	3,095	687	5
02. Podosari	2,054	532	4
03. Botomulyo	4,168	1,221	3
04. Gondang	3,311	782	4
05. Karangsono	1,907	493	4
06. Cepiring	8,787	1,887	5
07. Karangayu	4,718	1,187	4
08. Sidomulyo	2,259	1,122	2
09. Damarsari	3,862	575	7
10. Juwiring	2,187	920	2
11. Kaliayu	3,376	525	6
12. Kalirandugede	2,160	567	4
13. Korowelangkulon	2,729	898	3
14. Korowelanganyar	3,080	822	4
15. Margorejo	1,356	313	4
JUMLAH			
	2005	49,049	12,531
	2004	48,579	12,588
	2003	48,401	12,310

BPS Kabupaten Kendal

Sumber data : Statistik Kecamatan Cepiring

Catatan :

Tabel : 3.3

BANYAKNYA KELUARGA MENURUT TAHAPAN
KECAMATAN CEPIRING

TAHUN : 2005

DESA	PRA SEJAHTERA		SEJAHTERA I		SEJAH- TERA	SEJAH- TERA	JUM LAH
	ALEK	BAE	ALEK	BAE	II/III	III	
(1)	(2)	(3)	(4)	(5)	(6)	(7)	(8)
01. Pandes	223	46	180	64	139	0	652
02. Podosari	170	30	62	14	282	0	558
03. Botomulyo	161	249	99	102	518	0	1,129
04. Gondang	217	311	99	40	147	0	814
05. Karangsono	112	54	109	14	185	0	474
06. Cepiring	450	86	201	127	1,377	0	2,241
07. Karangayu	393	95	26	17	718	0	1,249
08. Sidomulyo	325	148	220	50	431	0	1,174
09. Damarsari	197	29	134	27	285	0	672
10. Juwiring	309	63	114	4	378	0	868
11. Kaliayu	311	57	68	48	123	0	607
12. Kalirandugede	204	35	235	39	91	0	604
13. Korowelangkuilon	286	13	189	64	339	0	891
14. Korowelanganyar	137	164	237	73	247	0	858
15. Margorejo	206	43	0	47	50	0	346
Jumlah 2005	3,701	1,423	1,973	730	5,310	0	13,137
2004	3,435	3,121	2,164	585	5,360	0	14,665
2003	2,895	3,314	948	1,213	4,110	0	12,480

BPS Kabupaten Kendal

Sumber data : PPLKB Kecamatan Cepiring

Catatan : - ALEK : Alasan Ekonomi

- BAE : Bukan Alasan Ekonomi

Tabel : 3.4

**BANYAKNYA TEMPAT TINGGAL PENDUDUK
KECAMATAN CEPIRING**

TAHUN : 2005

DESA	PER- MANEN	SEMI PER- MANEN	PAPAN	BAMBU	JUMLAH
(1)	(2)	(3)	(4)	(5)	(6)
01. Pandes	401	176	85	9	671
02. Podosari	276	16	189	21	502
03. Botomulyo	743	84	374	11	1,212
04. Gondang	257	32	353	140	782
05. Karangsono	241	44	140	65	490
06. Cepiring	1,237	438	134	115	1,924
07. Karangayu	519	83	331	279	1,212
08. Sidomulyo	266	81	578	189	1,114
09. Damarsari	208	93	207	27	535
10. Juwiring	247	48	270	238	803
11. Kaliayu	125	45	344	13	527
12. Kalirandugede	335	116	93	23	567
13. Korowelangkulon	199	63	155	337	754
14. Korowelanganyar	306	40	423	53	822
15. Margorejo	77	19	153	64	313
JUMLAH 2005	5,437	1,378	3,829	1,584	12,228
2004	5,432	1,154	3,957	1,778	12,321
2003	5,570	1,155	3,961	1,782	12,468

BPS Kabupaten Kendal

Sumber data : Statistik Kecamatan Cepiring

Catatan :

Tabel : 3.5

**BANYAKNYA PENDUDUK DIRINCI MENURUT JENIS KELAMIN
KECAMATAN CEPILING**

TAHUN : 2005

DESA	LAKILAKI	PEREMPUAN	JUMLAH
(1)	(2)	(3)	(4)
01. Pandes	1,498	1,597	3,095
02. Podosari	1,030	1,024	2,054
03. Botomulyo	2,066	2,102	4,168
04. Gondang	1,643	1,668	3,311
05. Karangsono	942	965	1,907
06. Cepiring	4,423	4,364	8,787
07. Karangayu	2,327	2,391	4,718
08. Sidomulyo	1,029	1,230	2,259
09. Damarsari	1,907	1,955	3,862
10. Juwiring	1,085	1,102	2,187
11. Kaliayu	1,549	1,827	3,376
12. Kalirandugede	1,070	1,090	2,160
13. Korowelangkulon	1,310	1,419	2,729
14. Korowelanganyar	1,485	1,595	3,080
15. Margorejo	653	703	1,356
JUMLAH	24,017	25,032	49,049
	2004	25,020	49,005
	2003	23,924	48,904

BPS Kabupaten Kendal

Sumber data: Monografi DESA 2003

Catatan :

Tabel : 3.6

**KEPADATAN PENDUDUK
KECAMATAN CEPIRING
TAHUN : 2005**

DESA	PENDUDUK	LUAS	KEPADATAN	
		(Km-2)	(Orang/Km-2)	
(1)	(2)	(3)	(4)	
01. Pandes	3,095	2	1,864	
02. Podosari	2,054	1	1,818	
03. Botomulyo	4,168	2	1,812	
04. Gondang	3,311	1	2,348	
05. Karangsono	1,907	1	1,986	
06. Cepiring	8,787	2	4,286	
07. Karangayu	4,718	2	2,268	
08. Sidomulyo	2,259	2	986	
09. Damarsari	3,862	2	2,575	
10. Juwiring	2,187	2	1,094	
11. Kaliayu	3,376	2	1,696	
12. Kalirandugede	2,160	2	915	
13. Korowelangkulon	2,729	2	1,151	
14. Korowelanganyar	3,080	4	868	
15. Margorejo	1,356	2	560	
	JUMLAH 2005	49,049	30	1,631
	2004	49,005	30	1,630
	2003	48,904	30	1,626

BPS Kabupaten Kendal

Sumber data : Statistik Kecamatan Cepiring
Catatan :

Tabel : 3.7

**SEX RATIO PENDUDUK LAKI-LAKI TERHADAP PEREMPUAN
KECAMATAN CEPIRING
TAHUN : 2005**

DESA	PENDUDUK		SEX RATIO	
	LAKI-LAKI	PEREMPUAN	(PER 1000)	
(1)	(2)	(3)	(4)	
01. Pandes	1,498	1,597	938	
02. Podosari	1,030	1,024	1,006	
03. Botomulyo	2,066	2,102	983	
04. Gondang	1,643	1,668	985	
05. Karangsono	942	965	976	
06. Cepiring	4,423	4,364	1,014	
07. Karangayu	2,327	2,391	973	
08. Sidomulyo	1,029	1,230	837	
09. Damarsari	1,907	1,955	975	
10. Juwiring	1,085	1,102	985	
11. Kaliayu	1,549	1,827	848	
12. Kalirandugede	1,070	1,090	982	
13. Korowelangkulon	1,310	1,419	923	
14. Korowelanganyar	1,485	1,595	931	
15. Margorejo	653	703	929	
	JUMLAH 2005	24,017	25,032	959
	2004	23,985	25,020	959
	2003	23,924	24,980	958

BPS Kabupaten Kendal

Sumber data : Statistik Kecamatan Cepiring
Catatan :

Tabel : 3.8

**PERKEMBANGAN PENDUDUK PER TAHUN
KECAMATAN CEPIRING
TAHUN : 2005**

TAHUN	PENDUDUK	PERKEMBANGAN
		PENDUDUK
(1)	(2)	(%)
		(3)
1986	83,453	.
1987	84,224	0.92
1988	85,076	1.01
1989	86,008	1.10
1990	86,620	0.71
1991	88,947	2.69
1992 *)	89,322	0.42
1993	45,820	-46.70
1994	45,912	0.20
1995	46,114	0.44
1996	46,215	0.22
1997	46,826	1.32
1998	47,325	1.07
1999	47,952	1.32
2000	48,401	0.94
2001	48,579	0.37
2002	48,749	0.35
2003	48,904	0.32
2004	49,005	0.21
2005	49,049	0.09

BPS Kabupaten Kendal

Sumber data : Statistik Kecamatan Cepiring

Catatan : *) Wilayah Kecamatan Cepiring pecah menjadi dua

yaitu Kecamatan Cepiring dan Kecamatan Kangkung

Tabel : 3.9

**BANYAKNYA PENDUDUK MENURUT KELOMPOK UMUR
DAN JENIS KELAMIN
KECAMATAN CEPIRING
TAHUN : 2005**

UMUR	LAKI-LAKI	PEREMPUAN	JUMLAH
(1)	(2)	(3)	(4)
0 - 4	2,085	2,306	4,391
5 - 9	2,316	2,376	4,692
10 - 14	2,537	2,627	5,164
15 - 19	2,688	2,380	5,068
20 - 24	2,193	1,921	4,114
25 - 29	1,763	1,832	3,595
30 - 39	3,881	4,191	8,072
40 - 49	3,152	2,922	6,074
50 - 59	1,529	1,887	3,416
60 keatas	1,874	2,592	4,466
JUMLAH	24,018	25,034	49,052
	2004	25,020	49,005
	2003	24,980	48,904

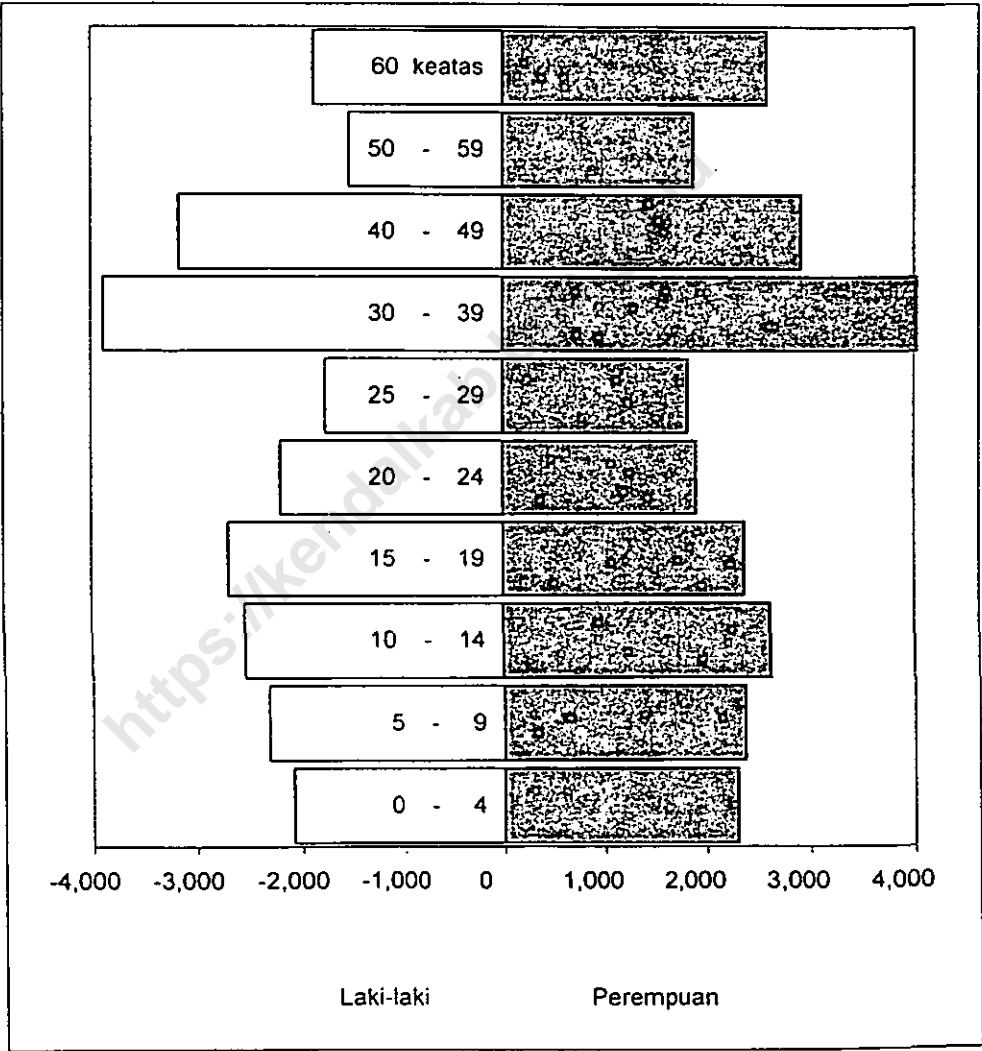
BPS Kabupaten Kendal

Sumber data : Statistik Kecamatan Cepiring

Catatan :

Grafik : 2

**BANYAKNYA PENDUDUK MENURUT KELOMPOK UMUR
DAN JENIS KELAMIN
KECAMATAN CEPIRING
TAHUN : 2005**



BPS Kabupaten Kendal

Sumber data : Statistik Kecamatan Cepiring

Tabel : 3.10

**BANYAKNYA PENDUDUK UMUR 5 - 6, 7 - 12, 13 - 15
KECAMATAN CEPIRING
TAHUN : 2005**

DESA	5 - 6	7 - 12	13 - 15	
(1)	(2)	(3)	(4)	
01. Pandes	131	384	225	
02. Podosari	71	189	123	
03. Botomulyo	437	399	220	
04. Gondang	208	380	103	
05. Karangsono	135	168	109	
06. Cepiring	265	485	232	
07. Karangayu	199	469	187	
08. Sidomulyo	132	433	239	
09. Damarsari	110	356	138	
10. Juwiring	197	349	291	
11. Kaliayu	50	192	82	
12. Kalirandugede	82	209	107	
13. Korowelangkulon	122	151	103	
14. Korowelanganyar	295	391	284	
15. Margorejo	78	100	32	
JUMLAH	2003	2,512	4,655	2,475
	2002	1,802	5,915	3,179
	2001	1,798	5,892	4,971

BPS Kabupaten Kendal

Sumber data : Statistik Kecamatan Cepiring

Catatan :

Tabel : 3.11

**BANYAKNYA MUTASI PENDUDUK
KECAMATAN CEPIRING**

TAHUN : 2005

DESA	KELA- HIRAN	KEMA- TIAN	DATANG	PERGI	
(1)	(2)	(3)	(4)	(5)	
01. Pandes	11	18	0	2	
02. Podosari	17	13	16	8	
03. Botomulyo	36	14	8	3	
04. Gondang	17	20	7	8	
05. Karangsono	1	15	15	1	
06. Cepiring	23	23	23	35	
07. Karangayu	107	78	68	81	
08. Sidomulyo	17	20	0	0	
09. Damarsari	1	15	6	7	
10. Juwiring	17	13	8	2	
11. Kaliayu	36	14	1	0	
12. Kalirandugede	17	20	0	0	
13. Korowelangkulon	1	15	0	0	
14. Korowelanganyar	17	20	2	4	
15. Margorejo	1	15	3	4	
JUMLAH	2005	319	313	157	155
	2002	489	310	117	139
	2001	410	279	370	323

BPS Kabupaten Kendal

Sumber data : Kantor Kecamatan Cepiring

Catatan :

Tabel : 3.12

**BANYAKNYA PENDUDUK DI ATAS 5 TAHUN
DIRINCI MENURUT PENDIDIKAN
KECAMATAN CEPIRING
TAHUN : 2005**

DESA	TIDAK	TIDAK	BELUM	TAMAT SD	
	SEKOLAH	TAMAT SD			
(1)	(2)	(3)	(4)	(5)	
01. Pandes	361	482	480	1,086	
02. Podosari	121	284	236	791	
03. Botomulyo	103	518	450	1,423	
04. Gondang	318	435	36	1,294	
05. Karangsono	68	130	430	449	
06. Cepiring	419	115	1,325	2,384	
07. Karangayu	201	701	813	1,376	
08. Sidomulyo	574	634	627	1,054	
09. Damarsari	216	380	451	738	
10. Juwiring	659	315	349	998	
11. Kaliayu	529	971	154	473	
12. Kalirandugede	424	413	209	578	
13. Korowelangkulon	172	445	331	1,256	
14. Korowelanganyar	267	351	460	1,063	
15. Margorejo	188	160	70	472	
JUMLAH	2005	4,620	6,334	6,421	15,435
	2004	4,716	7,361	6,340	15,614
	2003	4,758	7,422	6,100	15,475

BPS Kabupaten Kendal

Sumber data : Statistik Kecamatan Cepiring

Catatan :

Tabel : 3.12 (Lanjutan)

**BANYAKNYA PENDUDUK DI ATAS 5 TAHUN
DIRINCI MENURUT PENDIDIKAN
KECAMATAN CEPIRING
TAHUN : 2005**

DESA	TAMAT			
	SLTP	SLTA	PT/AKADEMI	
(1)	(6)	(7)	(8)	
01. Pandes	112	78	25	
02. Podosari	391	189	25	
03. Botomulyo	5	11	4	
04. Gondang	40	23	18	
05. Karangsuno	241	276	16	
06. Cepiring	1,365	2,110	255	
07. Karangayu	609	427	114	
08. Sidomulyo	856	319	25	
09. Damarsari	360	180	31	
10. Juwiring	120	70	7	
11. Kaliayu	149	116	20	
12. Kalirandugede	374	131	15	
13. Korowelangkulon	435	293	29	
14. Korowelanganyar	70	60	10	
15. Margorejo	45	30	2	
JUMLAH	2005	5,173	4,313	596
	2004	6,009	3,933	692
	2003	6,074	3,938	687

BPS Kabupaten Kendal

Sumber data : Statistik Kecamatan Cepiring

Catatan :



Tabel : 3.13

**BANYAKNYA PENDUDUK DIATAS 10 TAHUN YANG BEKERJA
DIRINCI MENURUT MATA PENCAHARIAN
KECAMATAN CEPIRING
TAHUN : 2005**

DESA	PERTANIAN		PERTAMBANGAN DAN PENGKALIAN		INDUSTRI PENGOLAHAN	
	PENGU- SAHA	BURUH	PENGU- SAHA	BURUH	PENGU- SAHA	BURUH
(1)	(2)	(3)	(4)	(5)	(6)	(7)
01. Pandes	203	980	0	0	53	795
02. Podosari	72	216	1	1	45	495
03. Botomulyo	491	180	0	0	20	120
04. Gondang	133	329	0	0	0	0
05. Karangsono	69	275	1	1	7	35
06. Cepiring	135	1,015	0	0	0	834
07. Karangayu	214	384	0	0	0	0
08. Sidomulyo	457	1,265	0	0	0	0
09. Damarsari	166	553	0	0	0	29
10. Juwiring	348	514	0	0	0	0
11. Kaliayu	255	395	0	0	0	14
12. Kalirandu Gede	231	586	0	0	0	8
13. Korowelang Kulon	216	589	0	0	0	87
14. Korowelang Anyar	131	251	0	0	0	80
15. Margorejo	324	422	0	0	0	0
JUMLAH 2005	3,445	7,954	2	2	125	2,497
2004	3,115	6,853	2	2	354	4,865
2003	3,118	6,881	2	2	352	4,876

Sumber data : Monografi Desa

Catatan :

Tabel : 3.13 Lanjutan

**BANYAKNYA PENDUDUK DIATAS 10 TAHUN YANG BEKERJA
DIRINCI MENURUT MATA PENCAHARIAN
KECAMATAN CEPIRING
TAHUN : 2005**

DESA	LISTRIK, GAS DAN AIR MINUM		BANGUNAN		PERDAGANGAN, HOTEL DAN RESTORAN	
	PENGU- SAHA	BURUH	PENGU- SAHA	BURUH	PENGU- SAHA	BURUH
(1)	(2)	(3)	(4)	(5)	(6)	(7)
01. Pandes	0	0	0	0	45	8
02. Podosari	0	0	0	0	41	1
03. Botomulyo	0	0	1	0	113	30
04. Gondang	0	0	0	0	224	13
05. Karangsono	0	0	0	0	63	3
06. Cepiring	0	0	1	0	1,059	75
07. Karangayu	0	0	1	0	191	23
08. Sidomulyo	0	0	0	0	73	11
09. Damarsari	0	0	0	0	42	5
10. Juwiring	0	0	0	0	100	14
11. Kaliayu	0	0	0	0	142	11
12. Kalirandu Gede	0	0	0	0	50	7
13. Korowelang Kulon	0	0	0	0	65	8
14. Korowelang Anyar	0	0	0	0	66	6
15. Margorejo	0	0	0	0	29	1
JUMLAH 2005	0	0	3	0	2,303	216
2004	0	0	3	0	2,303	216
2003	0	0	3	0	2,303	216

Sumber data : Monografi Desa

Catatan :

Tabel : 3.13 Lanjutan

**BANYAKNYA PENDUDUK DIATAS 10 TAHUN YANG BEKERJA
DIRINCI MENURUT MATA PENCAHARIAN
KECAMATAN CEPIRING
TAHUN : 2005**

DESA	PENGANKUTAN DAN KOMUNIKASI		KEUANGAN DAN PERSEWAAN		JASA-JASA	
	PENGU- SAHA	BURUH	PENGU- SAHA	BURUH	PENGU- SAHA	BURUH
(1)	(2)	(3)	(4)	(5)	(6)	(7)
01. Pandes	5	24	3	9	12	8
02. Podosari	9	27	1	17	10	1
03. Botomulyo	23	25	7	27	21	30
04. Gondang	7	18	6	40	37	13
05. Karangsono	1	7	2	11	18	3
06. Cepiring	28	59	47	0	143	75
07. Karangayu	7	71	16	0	47	23
08. Sidomulyo	0	27	11	0	18	11
09. Damarsari	2	36	3	0	12	5
10. Juwiring	1	47	13	0	22	14
11. Kaliayu	3	30	8	0	23	11
12. Kalirandu Gede	1	23	6	0	7	7
13. Korowelang Kulon	3	24	5	0	8	8
14. Korowelang Anyar	1	21	5	0	16	6
15. Margorejo	0	4	1	4	8	1
JUMLAH 2005	91	443	134	108	402	216
2004	90	440	134	108	367	216
2003	90	440	134	108	364	216

Sumber data : Monografi Desa

Catatan :

Tabel : 4.1.

**BANYAKNYA PUS AKSEPTOR KB AKTIF
KECAMATAN CEPIRING
TAHUN : 2005**

DESA	PUS	KONTRASEPSI			
		IUD	PIL	KONDOM	
(1)	(2)	(3)	(4)	(5)	
01. Pandes	452	2	129	1	
02. Podosari	394	4	128	1	
03. Botomulyo	751	12	261	5	
04. Gondang	547	7	127	0	
05. Karangsono	314	6	73	4	
06. Cepiring	1,421	58	415	0	
07. Karangayu	723	41	215	0	
08. Sidomulyo	781	30	319	0	
09. Damarsari	422	10	125	0	
10. Juwiring	550	11	260	0	
11. Kaliayu	388	10	45	0	
12. Kalirandugede	430	0	131	0	
13. Korowelangkulon	505	0	137	0	
14. Korowelanganyar	552	5	148	0	
15. Margorejo	171	0	54	0	
JUMLAH 2005		8,401	196	2,567	11
2004		8,136	193	2,605	11
2003		7,306	193	2,217	13

BPS Kabupaten Kendal

Sumber data : PPLKB Kecamatan Cepiring
Catatan :

Tabel : 4.1. (lanjutan)

**BANYAKNYA PUS AKSEPTOR KB AKTIF
KECAMATAN CEPIRING**

TAHUN : 2005

DESA	KONTRASEPSI				
	IMP	SUNTIK	MOP	MOW	JUMLAH
(1)	(6)	(7)	(8)	(9)	(10)
01. Pandes	28	185	1	4	350
02. Podosari	21	174	2	1	331
03. Botomulyo	32	307	3	7	627
04. Gondang	44	272	1	12	463
05. Karangsono	14	159	4	7	267
06. Cepiring	54	458	13	52	1,050
07. Karangayu	56	256	3	26	597
08. Sldomulyo	28	258	1	6	642
09. Damarsari	24	172	1	4	336
10. Juwiring	10	171	0	3	455
11. Kallayu	92	159	1	2	309
12. Kalirandugede	31	201	1	0	364
13. Korowelangkulon	14	260	2	1	414
14. Korowelanganyar	46	204	7	12	422
15. Margorejo	10	80	2	2	148
JUMLAH 2005	504	3,316	42	139	6,775
2004	481	2,852	42	138	6,322
2003	454	2,903	51	131	5,970

BPS Kabupaten Kendal

Sumber data : PPLKB Kecamatan Cepiring

Catatan :

Tabel : 5.1

**BANYAKNYA PEMELUK AGAMA
KECAMATAN CEPIRING**

TAHUN : 2005

DESA	ISLAM	KRISTEN		BUDHA	HINDU	LAINNYA	
		PROT.	KTU				
(1)	(2)	(3)	(4)	(5)	(6)	(7)	
01. Pandes	3,095	0	0	0	0	0	
02. Podosari	2,052	0	0	0	0	0	
03. Botomulyo	3,947	21	5	0	0	0	
04. Gondang	3,296	15	8	0	0	0	
05. Karangsono	1,887	10	7	0	0	0	
06. Cepiring	8,817	43	113	12	0	0	
07. Karangayu	4,684	23	10	0	0	0	
08. Sidomulyo	3,875	0	0	0	0	0	
09. Damarsari	2,659	0	1	0	0	0	
10. Juwiring	3,385	0	0	0	0	0	
11. Kaliayu	2,185	0	0	0	0	0	
12. Kalirandugede	2,157	0	0	0	0	0	
13. Korowelangkulon	2,708	0	0	0	0	0	
14. Korowelanganyar	3,803	1	3	0	0	0	
15. Margorejo	1,345	10	0	0	0	0	
JUMLAH	2005	49,895	123	123	12	0	0
	2004	48,731	113	149	12	0	0
	2003	48,630	113	149	12	0	0

BPS Kabupaten Kendal

Sumber data : Statistik Kecamatan Cepiring

Catatan :

Tabel : 5.2

**BANYAKNYA TEMPAT IBADAH
KECAMATAN CEPIRING**

TAHUN : 2005

DESA	MASJID	MUSHOLA/ LANGGAR	GEREJA	KUIL/ PURA	
(1)	(2)	(3)	(4)	(5)	
01. Pandes	1	10	0	0	
02. Podosari	1	6	0	0	
03. Botomulyo	3	11	0	0	
04. Gondang	2	10	0	0	
05. Karangsono	1	10	0	0	
06. Cepiring	6	14	1	0	
07. Karangayu	3	12	0	0	
08. Sidomulyo	1	9	0	0	
09. Damarsari	1	9	0	0	
10. Juwiring	1	11	0	0	
11. Kaliayu	2	6	0	0	
12. Kalirandugede	1	10	0	0	
13. Korowelangkulon	1	2	0	0	
14. Korowelanganyar	2	9	0	0	
15. Margorejo	2	3	0	0	
JUMLAH	2005	28	132	1	0
	2004	26	121	1	0
	2003	26	121	1	0

BPS Kabupaten Kendal

Sumber data : Statistik DESA di Kecamatan Cepiring

Catatan :

Tabel : 5.3

**PESERTA CALON JAMA'AH HAJI
KECAMATAN CEPIRING
TAHUN: 2003-2005**

DESA	2003	2004 *)	2005 *)
(1)	(2)	(3)	(4)
01. Pandes	0	0	0
02. Podosari	1	0	0
03. Botomulyo	2	0	0
04. Gondang	4	0	0
05. Karangsono	2	0	0
06. Cepiring	4	0	0
07. Karangayu	6	0	0
08. Sidomulyo	5	0	0
09. Damarsari	0	0	0
10. Juwiring	6	0	0
11. Kaliayu	0	0	0
12. Kalirandugeda	3	0	0
13. Korowelangkulon	6	0	0
14. Korowelanganyar	0	0	0
15. Margorejo	0	0	0
JUMLAH	39	0	0

BPS Kabupaten Kendal

Sumber data : KUA Kecamatan Cepiring

Catatan : *)

Tabel : 5.4.

**BANYAKNYA ULAMA, MUBALIGH, DAN KHOTIB
KECAMATAN CEPIRING**

TAHUN : 2005

DESA	ULAMA	MUBALIGH	KHOTIB	
(1)	(2)	(3)	(4)	
01. Pandes	11	3	15	
02. Podosari	8	2	7	
03. Botomulyo	8	10	15	
04. Gondang	2	1	10	
05. Karangsono	2	0	2	
06. Cepiring	3	3	16	
07. Karangayu	6	1	13	
08. Sidomulyo	10	0	5	
09. Damarsari	0	0	5	
10. Juwiring	2	0	4	
11. Kaliayu	1	0	10	
12. Kalirandugede	12	4	7	
13. Korowelangkulon	3	2	4	
14. Korowelanganyar	5	6	10	
15. Margorejo	4	0	4	
JUMLAH	2005	77	32	127
	2004	0	11	130
	2003	0	12	130

BPS Kabupaten Kendal

Sumber data : KUA Kecamatan Cepiring

Catatan :

Tabel :5.5.

**BANYAKNYA NIKAH, TALAK, CERAI DAN RUJUK
KECAMATAN CEPIRING**

TAHUN : 2005

DESA	NIKAH	TALAK	CERAI	RUJUK	
(1)	(2)	(3)	(4)	(5)	
01. Pandes	34	0	1	0	
02. Podosari	14	0	0	0	
03. Botomulyo	38	0	3	0	
04. Gondang	24	1	0	0	
05. Karangsono	16	0	1	0	
06. Cepiring	57	0	2	0	
07. Karangayu	43	1	2	0	
08. Sidomulyo	34	0	4	0	
09. Damarsari	16	0	1	0	
10. Juwiring	20	1	0	0	
11. Kallayu	10	1	0	0	
12. Kalirandugede	19	0	1	0	
13. Korowelangkulon	23	0	1	0	
14. Korowelanganyar	32	1	0	0	
15. Margorejo	12	0	1	0	
JUMLAH	2005	392	5	17	0
	2004	423	12	25	0
	2003	398	18	31	0

BPS Kabupaten Kendal

Sumber data : KUA Kecamatan Cepiring

Catatan :

Tabel : 6.1

**BANYAKNYA SEKOLAH TK, MURID DAN GURU
KECAMATAN CEPIRING**

TAHUN : 2005

DESA	SEKOLAH	MURID	GURU
(1)	(2)	(3)	(4)
01. Pandes	1	35	1
02. Podosari	1	42	2
03. Botomulyo	3	130	10
04. Gondang	1	30	3
05. Karangsono	2	70	5
06. Cepiring	3	115	6
07. Karangayu	3	183	9
08. Sidomulyo	1	72	2
09. Damarsari	1	32	2
10. Juwiring	1	69	3
11. Kallayu	1	31	3
12. Kalirandugede	1	41	3
13. Korowelangkulon	1	55	3
14. Korowelanganyar	1	50	2
15. Margorejo	1	51	2
JUMLAH	2005	22	1,006
	2004	22	894
	2003	19	885

BPS Kabupaten Kendal

Sumber data : Masing-masing Sekolah di Kecamatan Cepiring

Catatan :

Tabel : 6.2

**BANYAKNYA SEKOLAH DASAR NEGERI, MURID DAN GURU
KECAMATAN CEPIRING**

TAHUN : 2005

DESA	SEKOLAH	MURID	GURU
(1)	(2)	(3)	(4)
01. Pandes	2	351	21
02. Podosari	1	236	9
03. Botomulyo	3	592	21
04. Gondang	2	360	16
05. Karangsono	1	243	10
06. Cepiring	5	1,220	34
07. Karangayu	2	487	14
08. Sidomulyo	2	663	14
09. Damarsari	2	302	17
10. Juwiring	2	351	16
11. Kallayu	1	315	10
12. Kalirandugede	1	209	10
13. Korowelangkulon	2	331	19
14. Korowelanganyar	2	335	14
15. Margorejo	1	250	10
JUMLAH	2005	29	6,245
	2004	29	5,453
	2003	29	5,711

BPS Kabupaten Kendal

Sumber data : Masing-masing Sekolah di Kecamatan Cepiring
Catatan :

Tabel : 6.3

**BANYAKNYA MADRASAH IBTIDA'YAH, MURID DAN GURU
KECAMATAN CEPIRING**

TAHUN : 2005

DESA	SEKOLAH	MURID	GURU	
(1)	(2)	(3)	(4)	
01. Pandes	0	0	0	
02. Podosari	0	0	0	
03. Botomulyo	0	0	0	
04. Gondang	0	0	0	
05. Karangsono	0	0	0	
06. Cepiring	1	135	5	
07. Karangayu	1	146	7	
08. Sidomulyo	0	0	0	
09. Damarsari	0	0	0	
10. Juwiring	0	0	0	
11. Kaliayu	0	0	0	
12. Kalirandugede	0	0	0	
13. Korowelangkulon	0	0	0	
14. Korowelanganyar	0	0	0	
15. Margorejo	0	0	0	
JUMLAH	2005	2	281	12
	2004	2	191	13
	2003	2	186	11

BPS Kabupaten Kendal

Sumber data : Masing-masing Sekolah di Kecamatan Cepiring

Catatan :

Tabel : 6.4

**BANYAKNYA SEKOLAH LANJUTAN PERTAMA NEGERI, MURID DAN GURU
KECAMATAN CEPIRING**

TAHUN : 2005

DESA	SEKOLAH	MURID	GURU	
(1)	(2)	(3)	(4)	
01. Pandes	0	0	0	
02. Podosari	0	0	0	
03. Botomulyo	0	0	0	
04. Gondang	0	0	0	
05. Karangsono	0	0	0	
06. Cepiring	0	0	0	
07. Karangayu	1	735	40	
08. Sidomulyo	0	0	0	
09. Damarsari	0	0	0	
10. Juwiring	0	0	0	
11. Kaliayu	0	0	0	
12. Kalirandugede	1	630	43	
13. Korowelangkulon	0	0	0	
14. Korowelanganyar	0	0	0	
15. Margorejo	0	0	0	
JUMLAH	2005	2	1,365	83
	2004	2	1,395	66
	2003	2	1,249	55

BPS Kabupaten Kendal

Sumber data : Masing-masing Sekolah di Kecamatan Cepiring
Catatan : Termasuk SLTP Kejuruan Negeri

Tabel : 6.5

**BANYAKNYA SEKOLAH LANJUTAN PERTAMA SWASTA, MURID DAN GURU
KECAMATAN CEPIRING**

TAHUN : 2005

DESA	SEKOLAH	MURID	GURU	
(1)	(2)	(3)	(4)	
01. Pandes	0	0	0	
02. Podosari	0	0	0	
03. Botomulyo	0	0	0	
04. Gondang	0	0	0	
05. Karangsono	0	0	0	
06. Cepiring	0	0	0	
07. Karangayu	1	298	18	
08. Sidomulyo	0	0	0	
09. Damarsari	0	0	0	
10. Juwiring	0	0	0	
11. Kaliayu	0	0	0	
12. Kalirandugede	0	0	0	
13. Korowelangkulon	0	0	0	
14. Korowelanganyar	0	0	0	
15. Margorejo	0	0	0	
JUMLAH	2005	1	298	18
	2004	1	293	23
	2003	1	335	26

BPS Kabupaten Kendal

Sumber data : Masing-masing Sekolah di Kecamatan Cepiring
Catatan : Termasuk SLTP Kejuruan Swasta

Tabel : 6.6

**BANYAKNYA MADRASAH TSANAWIYAH, MURID DAN GURU
KECAMATAN CEPIRING**

TAHUN : 2005

DESA	SEKOLAH	MURID	GURU
(1)	(2)	(3)	(4)
01. Pandes	0	0	0
02. Podosari	0	0	0
03. Botomulyo	0	0	0
04. Gondang	0	0	0
05. Karangsono	1	504	23
06. Cepiring	0	0	0
07. Karangayu	0	0	0
08. Sidomulyo	0	0	0
09. Damarsari	0	0	0
10. Juwiring	0	0	0
11. Kaliayu	0	0	0
12. Kalirandugede	0	0	0
13. Korowelangkulon	0	0	0
14. Korowelanganyar	0	0	0
15. Margorejo	0	0	0
JUMLAH	2005	1	504
	2004	1	520
	2003	1	838

BPS Kabupaten Kendal

Sumber data : Masing-masing Sekolah di Kecamatan Cepiring

Catatan :

Tabel : 6.7

**BANYAKNYA SEKOLAH LANJUTAN ATAS NEGERI, MURID DAN GURU
KECAMATAN CEPIRING**

TAHUN : 2005

DESA	SEKOLAH	MURID	GURU
(1)	(2)	(3)	(4)
01. Pandes	0	0	0
02. Podosari	0	0	0
03. Botomulyo	0	0	0
04. Gondang	0	0	0
05. Karangsono	0	0	0
06. Cepiring	1	682	38
07. Karangayu	0	0	0
08. Sidomulyo	0	0	0
09. Damarsari	0	0	0
10. Juwiring	0	0	0
11. Kallayu	0	0	0
12. Kalirandugede	0	0	0
13. Korowelangkulon	0	0	0
14. Korowelanganyar	0	0	0
15. Margorejo	0	0	0
JUMLAH	2005	1	682
	2004	1	675
	2003	1	639

BPS Kabupaten Kendal

Sumber data : Masing-masing Sekolah di Kecamatan Cepiring

Catatan : Termasuk SLTA Kejuruan Negeri

Tabel : 6.8

**BANYAKNYA MADRASAH ALIYAH, MURID DAN GURU
KECAMATAN CEPIRING**

TAHUN : 2005

DESA	SEKOLAH	MURID	GURU	
(1)	(2)	(3)	(4)	
01. Pandes	0	0	0	
02. Podosari	0	0	0	
03. Botomulyo	0	0	0	
04. Gondang	0	0	0	
05. Karangsuno	1	144	15	
06. Cepiring	0	0	0	
07. Karangayu	0	0	0	
08. Sidomulyo	0	0	0	
09. Damarsari	0	0	0	
10. Juwiring	0	0	0	
11. Kaliayu	0	0	0	
12. Kalirandugede	0	0	0	
13. Korowelangkulon	0	0	0	
14. Korowelanganyar	0	0	0	
15. Margorejo	0	0	0	
JUMLAH				
	2005	1	144	15
	2004	1	152	19
	2003	1	207	19

BPS Kabupaten Kendal

Sumber data : Masing-masing Sekolah di Kecamatan Cepiring

Catatan :

Tabel : 7.1

**BANYAKNYA DOKTER, TENAGA MEDIS (MANTRI KESEHATAN),
 BIDAN, DUKUN BAYI, DAN JURU SUNAT
 KECAMATAN CEPIRING
 TAHUN : 2005**

DESA	DOKTER	MANTRI KES	BIDAN	DUKUN BAYI	JURU SUNAT
(1)	(2)	(3)	(4)	(5)	(6)
01. Pandes	1	0	1	1	0
02. Podosari	0	0	1	2	0
03. Botomulyo	1	0	1	2	0
04. Gondang	0	1	1	2	0
05. Karangsono	0	0	1	0	0
06. Cepiring	2	1	2	2	0
07. Karangayu	2	0	3	3	0
08. Sidomulyo	0	0	1	3	0
09. Damarsari	0	0	1	0	0
10. Juwiring	0	0	1	2	0
11. Kaliayu	0	1	1	2	0
12. Kalirandugeda	0	0	1	2	0
13. Korowelangkulon	0	1	2	1	0
14. Korowelanganyar	0	0	1	0	0
15. Margorejo	0	0	1	0	0
JUMLAH 2005	6	4	19	22	0
2004	5	7	21	18	0
2003	5	7	21	18	0

BPS Kabupaten Kendal

Sumber data : Puskesmas Kecamatan Cepiring

Catatan :

Tabel : 7.2

**BANYAKNYA FASILITAS KESEHATAN
KECAMATAN CEPIRING
TAHUN : 2005**

DESA	DOKTER UMUM	DOKTER GIGI	RUMAH BERSALIN
(1)	(2)	(3)	(4)
01. Pandes	1	0	0
02. Podosari	0	0	0
03. Botomulyo	1	0	0
04. Gondang	0	0	0
05. Karangsono	0	0	0
06. Cepiring	2	0	0
07. Karangayu	2	0	0
08. Sidomulyo	0	0	0
09. Damarsari	0	0	0
10. Juwiring	0	0	0
11. Kaliayu	0	0	0
12. Kalirandugede	0	0	0
13. Korowelangkulon	0	0	0
14. Korowelanganyar	0	0	0
15. Margorejo	0	0	0
Jumlah	2005	6	0
	2004	5	0
	2003	5	0

BPS Kabupaten Kendal

Sumber data: Puskesmas Kecamatan Cepiring

Catatan :

Tabel : 7.2 (Lanjutan)

**BANYAKNYA FASILITAS KESEHATAN
KECAMATAN CEPIRING**

TAHUN : 2005

DESA	RUMAH SAKIT UMUM	PUSKESMAS	PUSKESMAS PEMBANTU
(1)	(5)	(6)	(7)
01. Pandes	0	0	0
02. Podosari	0	0	1
03. Botomulyo	0	0	0
04. Gondang	0	0	1
05. Karangsono	0	0	0
06. Cepiring	0	1	0
07. Karangayu	0	0	0
08. Sidomulyo	0	0	0
09. Damarsari	0	0	0
10. Juwiring	0	0	0
11. Kaliayu	0	0	1
12. Kalirandugede	0	0	0
13. Korowelangkulon	0	0	0
14. Korowelanganyar	0	0	0
15. Margorejo	0	0	0
JUMLAH	2005	1	3
	2004	1	3
	2003	1	3

BPS Kabupaten Kendal

Sumber data: Puskesmas Kecamatan Cepiring

Catatan :

Tabel : 7.3

**BANYAKNYA SARANA AIR BERSIH
KECAMATAN CEPIRING
TAHUN : 2005**

DESA	SUMUR	SPT	SUMUR	PELANG- GAN	
	ARTETIS		GALI	PAM*	
(1)	(2)	(3)	(4)	(5)	
01. Pandes	-	1	685	-	
02. Podosari	-	2	489	116	
03. Botomulyo	-	2	672	365	
04. Gondang	-	2	766	12	
05. Karangsono	-	2	321	108	
06. Cepiring	-	31	1,236	667	
07. Karangayu	-	17	1,005	246	
08. Sidomulyo	-	1	975	-	
09. Damarsari	-	1	565	-	
10. Juwiring	-	2	544	-	
11. Kaliayu	-	2	682	-	
12. Kalirandugede	-	2	586	-	
13. Korowelangkulon	-	3	828	-	
14. Korowelanganyar	-	3	735	-	
15. Margorejo	-	6	270	-	
JUMLAH	2005	0	77	10,359	1,514
	2004	0	0	0	0
	2003	0	0	0	0

BPS Kabupaten Kendal

Sumber data : Puskesmas Kecamatan Cepiring

Catatan : * Data tidak tersedia

Tabel : 7.4

**BANYAKNYA JAMBAAN UMUM, INPRES, DAN SWADAYA
KECAMATAN CEPILING**

TAHUN : 2005

DESA	UMUM	INPRES	SWADAYA
(1)	(2)	(3)	(4)
01. Pandes	0	0	0
02. Podosari	0	0	2
03. Botomulyo	0	0	0
04. Gondang	0	0	0
05. Karangsono	1	0	0
06. Cepiring	0	0	3
07. Karangayu	1	0	0
08. Sidomulyo	2	0	0
09. Damarsari	0	0	0
10. Juwiring	0	0	0
11. Kaliayu	0	0	0
12. Kalirandugeda	0	0	0
13. Korowelangkulon	0	0	0
14. Korowelanganyar	0	0	0
15. Margorejo	0	0	0
JUMLAH 2005	4	0	5
2004	0	0	0
2003	0	0	0

BPS Kabupaten Kendal

Sumber data : Puskesmas Kecamatan Cepiling

Catatan :

Tabel : 8.1

**BANYAKNYA PENDERITA CACAT
KECAMATAN : CEPIRING
TAHUN : 2005**

DESA	JENIS PENDERITA CACAT						JUMLAH
	TUNA NETRA	TUBUH	MENTAL	BISU TULI	PSIKOTIK		
	(1)	(2)	(3)	(4)	(5)	(6)	
01. Pandes		3	5	1	4	1	14
02. Podosari		4	2	4	0	0	10
03. Botomulyo		1	1	5	7	5	19
04. Gondang		0	3	0	0	0	3
05. Karangsono		1	3	2	0	0	6
06. Cepiring		3	4	4	7	0	18
07. Karangayu		0	0	0	0	3	3
08. Sidomulyo		5	11	3	6	2	27
09. Damarsari		3	1	0	2	0	6
10. Juwiring		6	5	6	7	0	24
11. Kaliayu		4	4	1	4	2	15
12. Kalirandugede		1	1	0	4	1	7
13. Korowelangkulon		0	3	0	1	0	4
14. Korowelanganyar		1	1	0	8	1	11
15. Margorejo		2	1	0	0	1	4
	jumlah 2005	34	45	26	50	16	171
	2004	23	19	16	25	5	88
	2003	0	0	0	0	0	0

BPS Kabupaten Kendal

Sumber data : Kantor Kecamatan Cepiring

Catatan :

Tabel : 8.2.

**BANYAKNYA ANAK TERLANTAR, ANAK NAKAL, ANAK JALANAN, WTS DAN WARIA
KECAMATAN CEPIRING**

TAHUN : 2005

DESA	ANAK			WTS	WARIA
	TERLANTAR	NAKAL	JALANAN		
(1)	(2)	(3)	(4)	(5)	(6)
01. Pandes	0	0	0	0	0
02. Podosari	0	0	0	0	0
03. Botomulyo	0	0	0	0	0
04. Gondang	0	0	0	0	0
05. Karangsono	0	0	0	0	0
06. Cepiring	0	0	0	0	0
07. Karangayu	0	0	0	0	0
08. Sidomulyo	0	0	0	0	0
09. Damarsari	24	0	0	0	0
10. Juwiring	28	0	0	0	0
11. Kaliayu	0	0	0	0	0
12. Kalirandugede	11	0	0	0	0
13. Korowelangkulon	24	5	0	0	0
14. Korowelanganyar	0	0	0	0	0
15. Margorejo	0	0	0	0	0
JUMLAH 2005	87	5	0	0	0

BPS Kabupaten Kendal

Sumber data : PSK Kecamatan Cepiring

Catatan :

1 : 9.1

**LUAS PANEN DAN PRODUKSI PADI SAWAH DAN GOGO
KECAMATAN CEPIRING**

TAHUN : 2005

DESA	PADI SAWAH		PADI GOGO	
	LUAS	PRODUKSI	LUAS	PRODUKSI
	(Ha)	(Ton)	(Ha)	(Ton)
(1)	(2)	(3)	(4)	(5)
Pandes	94.00	470.00	0.00	0.00
Podosari	119.00	606.90	0.00	0.00
Botomulyo	81.00	400.87	0.00	0.00
Gondang	144.00	734.40	0.00	0.00
Karangsuno	70.00	343.00	0.00	0.00
Cepiring	68.00	353.60	0.00	0.00
Karangayu	206.00	1,050.60	0.00	0.00
Sidomulyo	145.00	783.00	0.00	0.00
Damarsari	238.00	1,201.90	0.00	0.00
Juwiring	134.00	724.81	0.00	0.00
Kaliayu	129.00	682.41	0.00	0.00
Kalirandugede	85.00	421.51	0.00	0.00
Korowelangkulon	104.00	561.60	0.00	0.00
Korowelanganyar	129.00	704.21	0.00	0.00
Margorejo	98.00	529.20	0.00	0.00
JUMLAH 2005	1,844.00	9,568.01	0.00	0.00
2004	0.00	0.00	0.00	0.00
2003	0.00	0.00	0.00	0.00

BPS Kabupaten Kendal

umber data : Kepala Cabang Dispartan Kecamatan Kangkung
atatan :

bel : 9.2

**LUAS PANEN DAN PRODUKSI PADI DAN JAGUNG
KECAMATAN CEPIRING**

TAHUN : 2005

DESA	PADI SAWAH		JAGUNG	
	LUAS	PRODUKSI	LUAS	PRODUKSI
	(Ha)	(Ton)	(Ha)	(Ton)
(1)	(2)	(3)	(4)	(5)
1. Pandes	94.00	470.00	14.00	91.14
2. Podosari	119.00	606.90	2.00	13.02
3. Botomulyo	81.00	400.87	5.00	32.05
4. Gondang	144.00	734.40	15.00	100.65
5. Karangsono	70.00	343.00	7.00	44.87
6. Cepiring	68.00	353.60	3.00	20.73
7. Karangayu	206.00	1,050.60	5.00	32.05
8. Sidomulyo	145.00	783.00	2.00	13.42
9. Damarsari	238.00	1,201.90	10.00	69.10
10. Juwiring	134.00	724.81	12.00	79.32
11. Kaliayu	129.00	682.41	6.00	40.86
12. Kalirandugede	85.00	421.51	9.00	62.19
13. Korowelangkulon	104.00	561.60	0.00	0.00
14. Korowelanganyar	129.00	704.21	5.00	31.55
15. Margorejo	98.00	529.20	0.00	6.31
JUMLAH 2005	1,844.00	9,568.01	95.00	637.26
2004	0.00	0.00	0.00	0.00
2003	0.00	0.00	0.00	0.00

BPS Kabupaten Kendal

Sumber data : Kepala Cabang Dispersan Kecamatan Kungkung

Catatan :

Tabel : 9.3

PRODUKSI TANAMAN PERDAGANGAN
KECAMATAN CEPIRING
TAHUN : 2005

TAHUN	KELAPA	TEBKAU	KAPOK
	(Butir)	(Kw)	(Kw)
(1)	(2)	(3)	(4)
1998	0	0	0
1999	0	0	0
2000	0	0	0
2001	1,120,490	2,830	3
2002	1,050,300	2,000	3
2003	1,100,250	1,550	4
2004	1,120,500	1,750	3
2005 *)	359,900	877,50	3

BPS Kabupaten Kendal

Sumber data : Petugas Perkebunan Cepiring

Catatan : *) Tahun 2005 Tanaman Kelapa terkena hama artona

Tabel : 9.4

**PRODUKSI IKAN
KECAMATAN CEPIRING
TAHUN 2005**

BULAN	PRODUKSI				
	BANDENG	UDANG	LELE	RUCAH	
	(Ton)	(Ton)	(Ton)	(Ton)	
(1)	(2)	(3)	(4)	(5)	
01. Januari	9.30	1.40	0.90	0.75	
02. Pebruari	12.00	0.90	1.25	0.60	
03. Maret	14.00	1.05	0.00	0.88	
04. April	18.00	1.35	0.00	1.13	
05. Mei	16.40	1.23	0.00	1.03	
06. Juni	0.00	0.00	0.00	0.00	
07. Juli	0.00	0.00	0.00	0.00	
08. Agustus	0.00	0.00	0.00	0.00	
09. September	16.00	1.20	0.00	1.00	
10. Oktober	15.60	1.17	1.50	0.98	
11. Nopember	18.40	1.38	0.72	1.15	
12. Desember	19.60	1.47	0.65	1.22	
JUMLAH	2005	139.30	9.91	5.02	8.72
	2004	122.30	75.59	1.80	78.44
	2003	0.00	0.00	0.00	0.00

BPS Kabupaten Kendal

Sumber data : PPL Perikanan Kec. Cepiring

Catatan :

Tabel : 9.5.

**BANYAKNYA PEMILIK TAMBAK
KECAMATAN CEPIRING
TAHUN : 2005**

DESA	LUAS	PEMILIK
(1)	(Ha) (2)	(Orang) (3)
1. Sidomulyo	23.35	13
2. Juwiring	24.80	14
3. Kallayu	38.00	20
4. Kallrandugede	25.04	12
5. Korowelang Kulon	20.58	7
6. Korowelang Anyar	20.44	11
7. Margorejo	23.50	9
JUMLAH		
	2005	174.41
	2004	175
	2003	86

BPS Kabupaten Kendal

Sumber data : PPL Perikanan Kecamatan Cepiring

Catatan :

Tabel : 9.6.

**BANYAKNYA UNGGAS
KECAMATAN CEPIRING**

TAHUN : 2005

DESA	AYAM KAMPUNG	AYAM RAS PETELOR	AYAM RAS PEDAGING	BEBEK/ ITIK
(1)	(2)	(3)	(4)	(5)
01. Pandes	1,932	0	0	205
02. Podosari	1,335	0	0	11
03. Botomulyo	2,711	0	0	107
04. Gondang	2,412	0	0	307
05. Karangsono	1,225	0	0	175
06. Cepiring	3,122	0	0	33
07. Karangayu	2,521	0	0	72
08. Sidomulyo	2,490	0	0	2,753
09. Damarsari	1,811	0	0	152
10. Juwiring	1,755	0	0	279
11. Kaliayu	1,501	0	0	125
12. Kalirandugede	1,471	0	0	359
13. Korowelangkulon	2,166	0	0	217
14. Korowelanganyar	2,100	0	0	105
15. Margorejo	901	0	0	251
JUMLAH 2005	29,453	0	0	5,151

BPS Kabupaten Kendal

Sumber data : Petugas Peternakan Kecamatan Cepiring
Catatan :

Tabel : 9.6 (Lanjutan)

**BANYAKNYA UNGGAS
KECAMATAN CEPIRING**

TAHUN : 2005

DESA	ITIK MANILA / ENTOG	BURUNG PUYUH	ANGSA
(1)	(5)	(6)	(7)
01. Pandes	17	0	0
02. Podosari	13	0	9
03. Botomulyo	14	0	8
04. Gondang	23	0	15
05. Karangsono	13	0	0
06. Cepiring	201	1	30
07. Karangayu	18	0	10
08. Sidomulyo	34	0	6
09. Damarsari	16	525	14
10. Juwiring	21	0	13
11. Kaliayu	11	0	25
12. Kalirandugeda	17	0	7
13. Korowelangkulon	30	0	15
14. Korowelanganyar	39	0	14
15. Margorejo	34	0	10
JUMLAH 2005	501	526	176

BPS Kabupaten Kendal

Sumber data: Petugas Peternakan Kecamatan Cepiring

Catatan :

Tabel : 9.7

**PRODUKSI TELOR UNGGAS
KECAMATAN CEPIRING
TAHUN : 2005**

DESA	AYAM	AYAM	ITIK	BURUNG
	RAS	BURAS		PUYUH
	(Kg)	(Kg)		(Kg)
(1)	(2)	(3)	(4)	(5)
01. Pandes	0	11,592	2,460	0
02. Podosari	0	8,010	132	0
03. Botomulyo	0	16,266	1,284	0
04. Gondang	0	14,472	3,684	0
05. Karangsono	0	7,350	2,100	0
06. Cepiring	0	18,722	386	0
07. Karangayu	0	14,940	864	0
08. Sidomulyo	0	15,926	33,036	0
09. Damarsari	0	10,866	1,824	4,005
10. Juwiring	0	10,530	3,348	0
11. Kaliayu	0	9,006	1,500	0
12. Kalirandugede	0	8,826	4,308	0
13. Korowelangkulon	0	12,966	2,604	0
14. Korowelanganyar	0	12,600	1,260	0
15. Margorejo	0	5,406	3,012	0
JUMLAH 2005	0	177,478	61,802	4,005

BPS Kabupaten Kendal

Sumber data : Petugas Peternakan Kecamatan Cepiring
Catatan :

Tabel : 9.8

**BANYAKNYA TERNAK
KECAMATAN CEPIRING**

TAHUN : 2005

DESA	SAPI BIASA	SAPI PERAH	KERBAU	KUDA
(1)	(2)	(3)	(4)	(5)
01. Pandes	4	0	2	2
02. Podosari	5	0	3	2
03. Botomulyo	8	0	4	0
04. Gondang	8	0	2	4
05. Karangsono	4	0	0	1
06. Cepiring	5	0	4	7
07. Karangayu	4	0	6	2
08. Sidomulyo	0	0	4	0
09. Damarsari	2	0	0	8
10. Juwiring	2	0	4	2
11. Kaliayu	3	0	5	10
12. Kalirandugede	2	0	0	0
13. Korowelangkulon	3	0	6	4
14. Korowelanganyar	2	0	9	6
15. Margorejo	3	0	11	5
JUMLAH 2005	55	0	60	53

BPS Kabupaten Kendal

Sumber data : Petugas Peternakan Kecamatan Cepiring
Catatan :

Tabel : 9.8

**BANYAKNYA TERNAK
KECAMATAN CEPIRING**

TAHUN : 2005

DESA	KAMBING	DOMBA	BABI
(1)	(2)	(3)	(4)
01. Pandes	174	155	0
02. Podosari	177	187	0
03. Botomulyo	130	75	0
04. Gondang	236	179	0
05. Karangsono	92	97	0
06. Cepiring	220	155	0
07. Karangayu	150	92	0
08. Sidomulyo	135	153	0
09. Damarsari	99	179	0
10. Juwiring	259	57	0
11. Kallayu	50	42	0
12. Kalirandugede	153	72	0
13. Korowelangkulon	153	32	0
14. Korowelanganyar	169	15	0
15. Margorejo	59	17	0
JUMLAH 2005	2,256	1,507	0

BPS Kabupaten Kendal

Sumber data : Statistik Kecamatan Cepiring

Catatan :

Tabel : 10.1

**BANYAKNYA SARANA ANGKUTAN DARAT
KENDARAAN BERMOTOR
KECAMATAN CEPIRING
TAHUN : 2005**

DESA	COLT	BUS	TRUK	MOBIL PRIBAD/ DINAS	SEPEDA MOTOR
(1)	(2)	(3)	(4)	(5)	(6)
01. Pandes	10	0	2	10	187
02. Podosari	7	0	21	11	123
03. Botomulyo	6	0	27	15	579
04. Gondang	0	0	2	5	179
05. Karangsono	4	0	1	6	85
06. Cepiring	8	0	15	66	785
07. Karangayu	2	0	3	39	194
08. Sidomulyo	0	0	0	20	324
09. Damarsari	2	0	1	8	125
10. Juwiring	7	0	4	9	135
11. Kaliayu	10	0	0	5	120
12. Kalirandugede	3	0	0	6	120
13. Korowelangkulon	2	0	1	9	43
14. Korowelanganyar	4	0	0	0	75
15. Margorejo	0	0	0	4	50
JUMLAH 2005	65	0	77	213	15,004
2004	56	0	89	201	1,861
2003	56	0	90	196	1,774

BPS Kabupaten Kendal

Sumber data : Statistik Kecamatan Cepiring

Catatan :

Tabel : 10.2

**BANYAKNYA SARANA ANGKUTAN DARAT
KENDARAAN TAK BERMOTOR
KECAMATAN CEPIRING
TAHUN : 2005**

DESA	DOKAR	GEROBAK	GEROBAK	BECAK	SEPEDA
		DORONG	HEWAN		
(1)	(2)	(3)	(4)	(5)	(6)
01. Pandes	0	0	0	4	100
02. Podosari	2	0	0	4	499
03. Botomulyo	2	41	1	8	327
04. Gondang	2	6	0	2	148
05. Karangsono	0	0	0	6	150
06. Cepiring	4	0	1	9	1,450
07. Karangayu	3	8	1	50	174
08. Sidomulyo	1	0	0	7	310
09. Damarsari	3	0	0	25	105
10. Juwiring	3	0	0	15	121
11. Kaliayu	7	0	0	12	342
12. Kalirandugeda	3	0	0	11	400
13. Korowelangkulon	4	0	0	9	57
14. Korowelanganyar	1	2	2	4	75
15. Margorejo	1	0	0	1	70
JUMLAH 2005	36	57	5	167	4,328
2004	34	12	2	132	2,140
2003	39	12	2	132	2,124

BPS Kabupaten Kendal

Sumber data : Statistik Kecamatan Cepiring

Catatan :

Tabel : 10.3

**JENIS PERMUKAAN, KONDISI, DAN KELAS JALAN
KECAMATAN CEPIRING**

TAHUN 2005

KEADAAN	PANJANG JALAN		
	2003	2004	2005
	(Km)	(Km)	(Km)
(1)	(2)	(3)	(4)
I. Jenis Permukaan			
a. Aspal	21.40	21.40	33.95
b. Kerikil	7.00	7.00	4.65
c. Tanah	10.00	10.00	18.00
d. Lainnya	0.00	0.00	4.50
Jumlah	38.40	38.40	61.10
II. Kondisi Jalan			
a. Baik	36.40	36.40	58.70
b. Sedang	2.00	2.00	2.00
c. Rusak	0.00	0.00	0.40
d. Rusak Berat	0.00	0.00	0.00
Jumlah	38.40	38.40	61.10
III. Kelas Jalan			
a. Kelas I	0.00	0.00	0.00
b. Kelas II	8.40	8.40	8.40
c. Kelas III	0.00	0.00	0.00
d. Kelas IIIA	11.00	11.00	25.55
e. Kelas IV	19.00	19.00	21.65
f. Kelas V	0.00	0.00	0.00
g. Lainnya	0.00	0.00	4.50
Jumlah	38.40	38.40	60.10

BPS Kabupaten Kendal

Sumber data : Monografi Desa 2005

Catatan :

Tabel : 10.4.

**BANYAKNYA JEMBATAN DESA
KECAMATAN CEPIRING**

TAHUN : 2005

DESA	JEMBATAN			
	BESI	BETON	KAYU	BAMBU
(1)	(2)	(3)	(4)	(5)
01. Pandes	0	7	3	0
02. Podosari	0	5	0	2
03. Botomulyo	0	5	0	0
04. Gondang	0	9	0	0
05. Karangsono	0	16	0	2
06. Cepiring	0	16	8	0
07. Karangayu	0	7	3	3
08. Sidomulyo	0	6	3	0
09. Damarsari	0	4	1	0
10. Juwiring	0	8	9	3
11. Kaliayu	0	16	1	0
12. Kalirandugede	0	2	1	0
13. Korowelangkulon	0	7	3	0
14. Korowelanganyar	0	2	3	0
15. Margorejo	0	10	2	0
JUMLAH 2005	0	120	37	10

BPS Kabupaten Kendal

Sumber data : PPLKB Kecamatan Cepiring

Catatan :

Tabel : 11.1

**BANYAKNYA TELEVISI, RADIO, LISTRIK PLN, DAN TELEPHON
KECAMATAN CEPIRING**

TAHUN : 2005

DESA	TV	RADIO	LISTRIK PLN	TELEPHON
(1)	(2)	(3)	(4)	(5)
01. Pandes	160	115		
02. Podosari	315	520		
03. Botomulyo	794	214		
04. Gondang	348	22		
05. Karangsono	78	40		
06. Cepiring	1,955	1,300		
07. Karangayu	128	179		
08. Sidomulyo	421	45	Data tidak tersedia	
09. Damarsari	221	65		
10. Juwiring	241	150		
11. Kaliayu	251	131		
12. Kalirandugede	256	131		
13. Korowelangkulon	99	43		
14. Korowelanganyar	50	50		
15. Margorejo	102	30		
JUMLAH	5,419	3,035	0	0
	2,977	1,748	0	0

BPS Kabupaten Kendal

Sumber data : Statistik Kecamatan Cepiring

Catatan :

Tabel : 12.1.

**BANYAKNYA LAPANGAN OLAH RAGA
KECAMATAN CEPIRING**

TAHUN : 2005

DESA	SEPAK BOLA	VOLLEY	BULU TANGKIS	TENNIS
(1)	(2)	(3)	(4)	(5)
01. Pandes	1	1	0	0
02. Podosari	0	0	1	0
03. Botomulyo	1	1	1	0
04. Gondang	0	1	1	0
05. Karangsono	0	0	2	0
06. Cepiring	1	3	8	1
07. Karangayu	1	1	1	0
08. Sidomulyo	0	2	0	0
09. Damarsari	0	0	0	0
10. Juwiring	0	0	2	0
11. Kaliayu	0	1	1	0
12. Kalirandugede	1	1	0	0
13. Korowelangkulon	0	0	1	0
14. Korowelanganyar	1	1	1	0
15. Margorejo	0	1	1	0
JUMLAH 2005	6	13	20	1

BPS Kabupaten Kendal

Sumber data : Kantor Kecamatan Cepiring

Catatan :

Tabel : 13.1

**BANYAKNYA SURAT PEMBERITAHUAN PAJAK TERDAFTAR
KECAMATAN CEPIRING
TAHUN : 2005**

DESA	BANYAKNYA SURAT PEMBERITAHUAN PAJAK TERDAFTAR
(1)	(2)
01. Pandes	1,007
02. Podosari	854
03. Botomulyo	1,819
04. Gondang	1,136
05. Karangsono	848
06. Cepiring	2,481
07. Karangayu	1,843
08. Sidomulyo	2,053
09. Damarsari	1,039
10. Juwiring	1,881
11. Kaliayu	1,303
12. Kalirandugede	1,190
13. Korowelangkulon	1,147
14. Korowelanganyar	1,489
15. Margorejo	804
JUMLAH 2005	20,894

BPS Kabupaten Kendal

Sumber data : BKK Kecamatan Cepiring

Catatan :

Tabel : 13.2

**PEMASUKAN PAJAK BUMI DAN BANGUNAN
KECAMATAN CEPIRING
TAHUN : 2005**

DESA	PEMASUKAN PBB
(1)	(000) (2)
01. Pandes	75,362.401
02. Podosari	33,410.204
03. Botomujo	14,595.720
04. Gondang	24,945.961
05. Karangsono	44,704.428
06. Cepiring	163,881.932
07. Karangayu	26,514.295
08. Sidomujo	15,418.301
09. Damarsari	22,424.156
10. Juwiring	22,252.769
11. Kaliayu	18,977.093
12. Kalirandugede	17,341.016
13. Korowelangkulon	24,752.340
14. Korowelanganyar	19,299.640
15. Margorejo	17,967.011
JUMLAH 2005	541,847.267

BPS Kabupaten Kendal

Sumber data : BKK Kecamatan Cepiring
Catatan :