

Kecamatan Seulimeum Dalam Angka

Seulimeum District
in Figures

Volume 17
2024



**BADAN PUSAT STATISTIK
KABUPATEN ACEH BESAR**
BPS-Statistics Aceh Besar Regency

 Masjid Jamik Al-Mitahadiyah, Pasar Seulimeum

Kecamatan Seulimeum Dalam Angka

Seulimeum District
in Figures

Volume 17
2024



**BADAN PUSAT STATISTIK
KABUPATEN ACEH BESAR**
BPS-Statistics Aceh Besar Regency

 Masjid Jamik Al-Mitihadiyah, Pasar Seulimeum

KECAMATAN SEULIMEUM DALAM ANGKA
Seulimeum District in Figures

2024

Volume 17, 2024

Katalog /*Catalogue*: 1102001.1108080

ISSN: 2407-5116

Nomor Publikasi/*Publication Number*: 11080.24016

Ukuran Buku/*Book Size*: 14,8 cm x 21 cm

Jumlah Halaman/*Number of Pages* : xxvi+100 hal/*pages*

Penyusun Naskah/*Manuscript Drafter*:

BPS Kabupaten Aceh Besar

BPS-Statistics Aceh Besar Regency

Penyunting/*Editor*:

BPS Kabupaten Aceh Besar

BPS-Statistics Aceh Besar Regency

Pembuat Kover/*Cover Designer*:

BPS Kabupaten Aceh Besar

BPS-Statistics Aceh Besar Regency

Penerbit/*Publisher*

©BPS Kabupaten Aceh Besar/*BPS-Statistics Aceh Besar Regency*

Sumber Ilustrasi/*Illustration Source*: Dinas Pariwisata Aceh

Dilarang mereproduksi dan/atau menggandakan sebagian atau seluruh isi buku ini untuk tujuan komersial tanpa izin tertulis dari Badan Pusat Statistik Aceh Besar.
It is prohibited to reproduce and/or duplicate part or all of this book for commercial purpose without permission from BPS-Statistics Aceh Besar.

TIM PENYUSUN/COMPILERS
KECAMATAN SEULIMEUM DALAM ANGKA
Seulimeum District in Figures
2024

Volume 17, 2024

Pengarah/Director

Rusmadi

Penanggung Jawab/Persons in Charge

Rusmadi

Penyunting/Editors

Eva Maulia

Pengolah Data dan Penulis Naskah/Data Processor and Writers

Tri Nanda Farida

Penata Letak/Layout Designers

Tri Nanda Farida

Penerjemah/Translators

Tri Nanda Farida

KONTRIBUTOR DATA/DATA CONTRIBUTORS

1. Kementerian Agama/*Ministry of Religious Affair*
2. Kementerian Pendidikan dan Kebudayaan/*Ministry of Education and Culture*
3. Badan Pusat Statistik/*BPS-Statistics Indonesia*
4. Bappeda Aceh Besar / *Regional Planning Board of Aceh Besar Regency*
5. Kantor Camat Seulimeum/ *Seulimeum District Office*
6. Badan Kepegawaian dan Pengembangan Sumber Daya Manusia Aceh Besar/*Human Resources Development Board of Aceh Besar Regency*
7. Direktorat Jenderal Kependudukan dan Pencatatan Sipil Kementerian Dalam Negeri Republik Indonesia/ *Directorate General of Population and Civil Registration Ministry of the Republic of Indonesia*
8. Dinas Kesehatan Kabupaten Aceh Besar/*Public Health Service of Aceh Besar Regency*

PETA WILAYAH KECAMATAN SEULIMEUM MAP OF SEULIMEUM DISTRICT

PETA KECAMATAN SEULIMEUM



KEPALA BPS KABUPATEN ACEH BESAR
HEAD OF BPS-STATISTICS ACEH BESAR REGENCY



Rusmadi

KATA PENGANTAR

Kecamatan Seulimeum Dalam Angka 2024 merupakan publikasi yang diterbitkan oleh Badan Pusat Statistik (BPS) Kabupaten Aceh Besar. Publikasi ini disusun sebagai usaha untuk mewujudkan ketersediaan data untuk perencanaan pembangunan yang menuntut ketersediaan data yang tepat dan berkualitas. Publikasi ini memuat gambaran umum tentang Kecamatan Seulimeum dalam angka-angka.

Data yang dihimpun adalah statistik dasar yang bersumber dari BPS, statistik sektoral yang bersumber dari instansi pemerintah, dan statistik khusus yang bersumber dari instansi lainnya. Publikasi ini merupakan upaya dalam mengembangkan perstatistikan daerah agar tersedia data yang terpadu bagi berbagai keperluan di daerah ini. Dari sisi kemudahan akses data, publikasi dan data-data dalam publikasi ini dapat diperoleh dengan mengunjungi website BPS Kabupaten Aceh Besar (acehbesarkab.bps.go.id) tanpa berbayar.

Publikasi ini dapat terwujud berkat kerja sama dan partisipasi dari berbagai pihak. Kepada semua pihak yang telah memberikan kontribusi, kami sampaikan penghargaan dan terima kasih. Semoga penyajian data statistik ini dapat bermanfaat bagi semua pihak, terutama dalam rangka menyusun dan melaksanakan pembangunan. Kami mengharapkan tanggapan dan saran untuk perbaikan edisi yang akan datang.

Kota Jantho, 26 September 2024

Kepala BPS

Kabupaten Aceh Besar



Rusmadi

PREFACE

Seulimeum District in Figures 2024 is a publication published by the Central Statistics Agency (BPS) of Aceh Besar Regency. This publication was prepared as an effort to realize data availability for development planning which demands the availability of data precise and high quality. This publication contains a general description of Seulimeum District in figures.

The data collected is basic statistics sourced from BPS, sectoral statistics sourced from government agencies, and special statistics sourced from other agencies. This publication is an effort to develop regional statistics so that Integrated data is available for various needs in this area. From the side easy access to data, publications and data in this publication obtained by visiting the Aceh Besar Regency BPS website (acehbesarkab.bps.go.id) without paying.

This publication was made possible thanks to the cooperation and participation of various parties. To all parties who have contributed, we express our appreciation and thanks. Hopefully the presentation of the data These statistics can be useful for all parties, especially in order plan and implement development. We hope feedback and suggestions for improvements to future editions.

*Kota Jantho, 26 September 2024
Head of BPS-Statistics
Aceh Besar Regency*



Rusmadi

DAFTAR ISI/CONTENTS
KECAMATAN Seulimeum DALAM ANGKA
Seulimeum District in Figures
2024
 Volume 17, 2024

	Halaman <i>Page</i>
Kata Pengantar/ <i>Preface</i>	xii
Daftar Isi/ <i>Contents</i>	xiii
Daftar Tabel/ <i>List of Tables</i>	xv
Daftar Gambar/ <i>List of Figures</i>	xxi
Penjelasan Umum/ <i>Explanatory Notes</i>	xxiii
Daftar Singkatan/ <i>List of Abbreviation</i>	xxv
1. Geografi dan Iklim/ <i>Geography and Climate</i>	1
2. Pemerintahan/ <i>Government</i>	11
3. Penduduk/ <i>Population</i>	21
4. Sosial dan Kesejahteraan Rakyat/ <i>Social and Welfare</i>	31
5. Pertanian/ <i>Agriculture</i>	59
6. Pariwisata, Transportasi, dan Komunikasi/ <i>Tourism, Transportation, and Communication</i>	69
7. Perbankan, Koperasi, dan Perdagangan/ <i>Banking, Cooperative, and Trade</i>	85
Daftar Pustaka/ <i>Bibliography</i>	99

DAFTAR TABEL/LIST OF TABLES

Tabel Table		Halaman Page
1.	GEOGRAFI/ GEOGRAPHY	
1.1	Luas Daerah Menurut Desa/Kelurahan di Kecamatan Seulimeum, 2023 <i>Total Area by Villages/Kelurahan in Seulimeum District, 2023.....</i>	7
1.2	Jarak ke Ibukota Kecamatan dan Ibukota Kabupaten/Kota Menurut Desa/Kelurahan di Kecamatan Seulimeum (km), 2023 <i>Distance to the District Capital and Regency/Municipal Capital by Villages/Kelurahan in Seulimeum District (km), 2023.....</i>	9
2.	PEMERINTAHAN/GOVERNMENT	
2.1	WILAYAH ADMINISTRATIF ADMINISTRATIVE AREA	
2.1.1	Jumlah Rukun Warga (RW) dan Rukun Tetangga (RT) Menurut Desa/Kelurahan di Kecamatan Seulimeum, 2023 <i>Number of Rukun Warga and Rukun Tetangga by Villages'/Kelurahan in Seulimeum District, 2023.....</i>	16
2.2	SUMBER DAYA MANUSIA HUMAN RESOURCES	
2.2.1	Jumlah Pegawai Negeri Sipil Menurut Pemerintah Daerah dan Jenis Kelamin di Kecamatan Seulimeum, 2023 <i>Number of Civil Servants by Local Government and Sex in Seulimeum District, 2023</i>	18
2.2.2	Jumlah Pegawai Negeri Sipil Pemerintah Daerah Kecamatan Seulimeum Menurut Tingkat Pendidikan dan Jenis Kelamin, 2023 <i>Number of Civil Servants of Seulimeum District Government by Educational Level and Sex, 2023</i>	19

3. PENDUDUK/POPULATION

3.1	Penduduk, Distribusi Persentase Penduduk, Kepadatan Penduduk, Rasio Jenis Kelamin Penduduk Menurut Desa/Kelurahan di Kecamatan Seulimeum, 2023 <i>Population, Percentage Distribution of Population, Population Density, and Population Sex Ratio by Villages/Kelurahan in Seulimeum District, 2023</i>	26
3.2	Jumlah Penduduk Menurut Kelompok Umur dan Jenis Kelamin di Kecamatan Seulimeum, 2023 <i>Population by Age Groups and Sex in Seulimeum District, 2023</i>	30

4. SOSIAL DAN KESEJAHTERAAN RAKYAT/SOCIAL AND WELFARE

**4.1 PENDIDIKAN
EDUCATION**

4.1.1	Banyaknya Desa ¹ /Kelurahan yang Memiliki Fasilitas Sekolah Menurut Tingkat Pendidikan di Kecamatan Seulimeum, 2021–2023 <i>Number of Villages¹/Kelurahan Having Educational Facilities by Educational Level in Seulimeum District, 2021–2023</i>	36
4.1.2	Jumlah Sekolah Menurut Tingkat Pendidikan di Kecamatan Seulimeum, 2022/2023 dan 2023/2024 <i>Number of Schools by Educational Level in Seulimeum District, 2022/2023 and 2023/2024</i>	37
4.1.3	Jumlah Guru Menurut Tingkat Pendidikan di Kecamatan Seulimeum, 2022/2023 dan 2023/2024 <i>Number of Teachers by Educational Level in Seulimeum District, 2022/2023 and 2023/2024</i>	38
4.1.4	Jumlah Murid Menurut Tingkat Pendidikan di Kecamatan Seulimeum, 2022/2023 dan 2023/2024 <i>Number of Pupils by Educational Level in Seulimeum District, 2022/2023 and 2023/2024</i>	39

**4.2 KESEHATAN
HEALTH**

4.2.1 Banyaknya Desa¹/Kelurahan yang Memiliki Sarana Kesehatan Menurut Jenis Sarana Kesehatan di Kecamatan Seulimeum, 2021–2023

Number of Villages¹/Kelurahan Health Facilities by Type of Health Facilities in Seulimeum District, 2021–2023 40

4.2.2 Banyaknya Warga Penderita Kekurangan Gizi Menurut Desa/Kelurahan di Kecamatan Seulimeum, 2021

Number of People with Malnutrition by Villages/Kelurahan in Seulimeum District, 2021 41

**4.3 PERUMAHAN DAN LINGKUNGAN
HOUSING AND ENVIRONMENT**

4.3.1 Banyaknya Desa¹/Kelurahan Menurut Sumber Air Minum Sebagian Besar Keluarga di Kecamatan Seulimeum, 2021–2023

Number of Villages¹/Kelurahan by Drinking Water Source of Majority Family in Seulimeum District, 2021–2023..... 43

4.3.2 Banyaknya Keluarga Menurut Desa/Kelurahan dan Jenis Pengguna Listrik di Kecamatan Seulimeum, 2021

Number of Family by Villages/Kelurahan and Type of Electricity Consumer in Seulimeum District, 2021..... 44

4.3.3 Banyaknya Desa¹/Kelurahan Menurut Sumber Penerangan Jalan Utama Desa/Kelurahan di Kecamatan Seulimeum, 2021–2023

Number of Villages¹/Kelurahan by Source of Villages/Kelurahan's Main Street Illumination in Seulimeum District, 2021–2023..... 46

4.3.4 Banyaknya Desa¹/Kelurahan Menurut Penggunaan Fasilitas Tempat Buang Air Besar Sebagian Besar Keluarga di Kecamatan Seulimeum, 2021–2023

Number of Villages¹/Kelurahan by Toilet Facility Used by Majority Family in Seulimeum District, 2021–2023..... 47

4.3.5 Banyaknya Desa/Kelurahan Menurut Jenis Bahan Bakar untuk Memasak yang Digunakan Sebagian Besar Keluarga di Kecamatan Seulimeum, 2021

Number of Villages/Kelurahan by Type of Cooking Fuel Used by Majority Family in Seulimeum District, 2021 48

4.4	AGAMA DAN SOSIAL LAINNYA	
	RELIGION AND OTHER SOCIAL AFFAIRS	
4.4.1	Jumlah Tempat Peribadatan Menurut Desa/Kelurahan di Kecamatan Seulimeum, 2021 <i>Number of Worship Places by Villages/Kelurahan in Seulimeum District, 2021</i>	49
4.4.2	Banyaknya Kejadian Bencana Alam Menurut Desa/Kelurahan dan Jenis Bencana Alam di Kecamatan Seulimeum, 2021 <i>Number of Natural Disaster Events by Villages/Kelurahan and Type of Natural Disaster in Seulimeum District, 2021</i>	51
4.4.3	Banyaknya Desa/Kelurahan yang Memiliki Kelompok Kegiatan Olahraga Menurut Jenis Olahraga dan Ketersediaan Fasilitas/Lapangan Olahraga di Kecamatan Seulimeum, 2021 <i>Number of Villages/Kelurahan Having Sport Activities Groups by Type of Sport and Availability of Sport Facilities/Fields in Seulimeum District, 2021</i>	57
5.	PERTANIAN/AGRICULTURE	
5.1	Luas Panen Tanaman Sayuran dan Buah-buahan Semusim Menurut Jenis Tanaman di Kecamatan Seulimeum (ha), 2020–2023 <i>Harvested Area of Seasonal Vegetables and Fruits by Kind of Plant in Seulimeum District (ha), 2020–2023</i>	62
5.2	Produksi Tanaman Sayuran dan Buah-buahan Semusim Menurut Jenis Tanaman di Kecamatan Seulimeum (kuintal), 2020–2023 <i>Production of Seasonal Vegetables and Fruits by Kind of Plant in Seulimeum District (quintal), 2020–2023</i>	63
5.3	Luas Panen Tanaman Biofarmaka Menurut Jenis Tanaman di Kecamatan Seulimeum (m ²), 2020–2023 <i>Harvested Area of Medicinal Plants by Kind of Plant in Seulimeum District (m²), 2020–2023</i>	64
5.4	Produksi Tanaman Biofarmaka Menurut Jenis Tanaman di Kecamatan Seulimeum (kg), 2020–2023	

Tabel Table	Halaman Page
	<i>Production of Medicinal Plants by Kind of Plant in Seulimeum District (kg), 2020–2023</i> 65
5.5	Luas Panen Tanaman Hias Menurut Jenis Tanaman di Kecamatan Seulimeum (m ²), 2020–2023 <i>Harvested Area of Ornamental Plants by Kind of Plant in Seulimeum District (m²), 2020–2023</i> 66
5.6	Produksi Tanaman Hias Menurut Jenis Tanaman di Kecamatan Seulimeum (tangkai), 2020–2023 <i>Production of Ornamental Plants by Kind of Plant n Seulimeum District (stalks), 2020–2023</i> 67
5.7	Produksi Buah-Buahan dan Sayuran Tahunan Menurut Jenis Tanaman di Kecamatan Seulimeum (kuintal), 2020–2023 <i>Production of Annual Fruits and Vegetables by Kind of Plant in Seulimeum District (quintal), 2020–2023</i> 68
6.	PARIWISATA, TRANSPORTASI, DAN KOMUNIKASI/TOURISM, TRANSPORTATION, AND COMMUNICATION
6.1	PARIWISATA TOURISM
6.1.1	Jumlah Sarana Akomodasi Menurut Desa/Kelurahan dan Jenis Akomodasi di Kecamatan Seulimeum, 2021 <i>Number of Accomodation Facilities by Villages/Kelurahan and Type of Accomodation in Seulimeum District, 2021</i> 73
6.2	TRANSPORTASI TRANSPORTATION
6.2.1	Prasarana dan Sarana Transportasi Antardesa/Kelurahan Menurut Desa/Kelurahan di Kecamatan Seulimeum, 2021 <i>Inter-Villages/Kelurahan Transportation Infrastructure and Facilities by Villages/Kelurahan in Seulimeum District, 2021</i> 75

**6.3 KOMUNIKASI
COMMUNICATION**

6.3.1	Keberadaan Kantor Pos/Pos Pembantu/Rumah Pos, Pos Keliling, dan Perusahaan/Agen Jasa Ekspedisi Swasta Menurut Desa/Kelurahan di Kecamatan Seulimeum, 2021 <i>Number of Post Office/Subsidiary of Post Office, Mobile Portal Service, Private Expedition Service Company by Villages/Kelurahan in Seulimeum District, 2021</i>	79
6.3.2	Jumlah Menara Telepon seluler dan Operator Layanan Komunikasi Telepon Seluler Menurut Desa/Kelurahan di Kecamatan Seulimeum, 2021 <i>Number of Base Transceiver Station (BTS) and Cellular Phone Communication Service Operators by Villages/Kelurahan in Seulimeum District, 2021</i>	81
6.3.3	Kekuatan Sinyal Telepon Seluler dan Jenis Sinyal Internet Telepon Seluler Menurut Desa/Kelurahan di Kecamatan Seulimeum, 2021 <i>The Strenght of Celular Phone Signal by Villages/Kelurahan in Seulimeum District, 2021</i>	83

7. PERBANKAN, KOPERASI, DAN PERDAGANGAN/BANKING, COOPERATIVE, AND TRADE

7.1	Banyaknya Sarana Lembaga Keuangan Bank Menurut Desa/Kelurahan dan Jenis Bank di Kecamatan Seulimeum, 2021 <i>Number of Bank by Villages/Kelurahan and Type of Bank in Seulimeum District, 2021</i>	88
7.2	Banyaknya Koperasi Aktif Menurut Menurut Desa/Kelurahan dan Jenis Koperasi di Kecamatan Seulimeum, 2021 <i>Number of Cooperative by Villages/Kelurahan and Type of Cooperative in Seulimeum District, 2021</i>	90
7.3	Banyaknya Sarana Perdagangan Menurut Desa/Kelurahan dan Jenis Sarana Perdagangan di Kecamatan Seulimeum, 2021 <i>Number of Trade Facilities by Villages/Kelurahan and Type of Trade Facilities in Seulimeum District, 2021</i>	94

DAFTAR GAMBAR/LIST OF FIGURES

Gambar Figure		Halaman Page
1.1	Luas Daerah menurut Desa/Kelurahan (%), 2023 <i>Total Area by Village/Kelurahan (%), 2023</i>	5
1.2	Jarak ke Ibukota Kecamatan Menurut Desa/Kelurahan di Kecamatan Seulimeum (km), 2023 <i>Distance to the District Capital by Village/Kelurahan in Seulimeum District (km), 2023</i>	6
2.1	Jumlah Dusun Menurut Desa/Kelurahan di Kecamatan Seulimeum, 2023 <i>Number of Dusun by Villages¹/Kelurahan in Seulimeum District, 2023</i>	14
2.2	Jumlah Pegawai Negeri Sipil Pemerintah Daerah Kecamatan Seulimeum Menurut Tingkat Pendidikan dan Jenis Kelamin, 2023 <i>Number of Civil Servants of Seulimeum District Government by Educational Level and Sex, 2023</i>	15
3.1	Jumlah Penduduk Berdasarkan Jenis Kelamin di Kecamatan Seulimeum, 2023 <i>Population by Sex in Seulimeum District, 2023</i>	24
3.2	Distribusi Persentase Penduduk Menurut Desa/Kelurahan di Kecamatan Seulimeum, 2023 <i>Percentage Distribution of Population by Villages in Seulimeum District, 2023</i>	25
4.1	Jumlah Guru dan Murid Menurut Tingkat Pendidikan di Kecamatan Seulimeum, 2023/2024 <i>Number of Teachers and Pupils by Educational Level in Seulimeum District, 2023/2024</i>	35

Gambar
Figure

Halaman
Page

<https://acehbesarkab.bps.go.id>

PENJELASAN UMUM/EXPLANATORY NOTES

Tanda-tanda, satuan-satuan, dan lain-lainnya yang digunakan dalam publikasi ini adalah sebagai berikut:

Symbols, measurement units, and acronyms which are used in this publication, are as follows:

1. TANDA-TANDA/SYMBOLS

Data tidak tersedia/ <i>Data not available</i>	: ...
Tidak ada atau nol / <i>Null or zero</i>	: -
Data dapat diabaikan/ <i>Data negligible</i>	: ~0
Tanda decimal/ <i>Decimal point</i>	: ,
Data tidak dapat ditampilkan/ <i>Not applicable</i>	: NA
Angka estimasi/ <i>Estimated figures</i>	: e
Angka diperbaiki/ <i>Revised figures</i>	: r
Angka sementara/ <i>Preliminary figures</i>	: *
Angka sangat sementara/ <i>Very preliminary figures</i>	: **
Angka sangat sangat sementara/ <i>Very very preliminary figures</i>	: ***

2. SATUAN/UNITS

barel/ <i>barrel</i>	: 158,99 liter/ <i>litres</i> = 1/6,2898 m ³
hektare (ha)/ <i>hectare (ha)</i>	: 10.000 m ²
kilometer (km)/ <i>kilometres (km)</i>	: 1.000 meter/ <i>meters (m)</i>
knot/ <i>knot</i>	: 1,8523 km/jam (<i>km/hour</i>)
kuintal/ <i>quintal</i>	: 100 kg
KWh	: 1.000 Watt <i>hour</i>
MWh	: 1.000 KWh
liter (untuk beras)/ <i>litre (for rice)</i>	: 0,80 kg
MMSCF	: 1/35,3 m ³
metrik ton (m.ton)/ <i>metric ton (m. ton)</i>	: 0,98421 long ton = 1.000 kg
ons/ <i>ounce</i>	: 28,31 gram/ <i>grams</i>
ton	: 1.000 kg

Satuan lain: buah, dus, butir, helai/lembar, kaleng, batang, pulsa, ton kilometer (ton-km), jam, menit, persen (%).

Other units: unit, pack, pieces, sheet, tin, pulse, ton-kilometres(ton-km), hour, minute, percent (%).

Perbedaan angka di belakang koma disebabkan oleh pembulatan angka.

The difference in decimal numbers is caused by rounding.

DAFTAR SINGKATAN/LIST OF ABBREVIATION

SI	: Stasiun Iklim/ <i>Climate Station</i>
SMPK	: Stasiun Meterologi Pertanian Khusus/ <i>Special Agricultural Meteorological Station</i>
t.t	: Tempat tidur/ <i>Bed</i>
BCG	: Bacillus Calmette Guerin
DPT	: Difteri, Pertusis, Tetanus/ <i>Diphtheria, Tetanus, and Pertussis</i>
TT	: Tetanus Toxoid
IOT	: Industri Obat Tradisional/ <i>Traditional Medicine Industry</i>
IKOT	: Industri Kecil Obat Tradisional/ <i>Traditional Medicine Small Industry</i>
Alkes	: Alat kesehatan/ <i>Health Kits</i>
PKRT	: Perbekalan Kesehatan Rumah tangga/ <i>Household Health Logistics</i>
Kompl	: Komplemen/ <i>Complement</i>
IRTP	: Industri Pangan Produksi Rumah Tangga/ <i>Foods Home Industry</i>
PBF	: Pedagang Besar Farmasi/ <i>Pharmacy Whole-seller</i>
GFK	: Gudang Farmasi Kab/Kota/Regency/ <i>Municipality Pharmacy Warehouse</i>
RB	: Rumah Bersalin/ <i>Delivery House</i>
Pustu	: Puskesmas pembantu/ <i>Auxiliary Public Health Center</i>
BP	: Balai Pengobatan/ <i>Polyclinic</i>
TPS	: Tempat Pembuangan Sampah Sementara / <i>landfill</i>
Jamkesmas	: Jaminan kesehatan masyarakat miskin/ <i>Poor public health insurance</i>
PJKMU	: Program Jaminan Kesehatan Masyarakat Umum/ <i>General Public Health Insurance Program</i>
SIUP	: Surat Ijin Usaha Perdagangan/ <i>Trading Permission Letter</i>
TDP	: Tanda Daftar Perusahaan/ <i>Company Registration Identity</i>
API	: Angka Pengenal Importir/ <i>Importer's Identity Number</i>



BAB 1

GEOGRAFI DAN IKLIM
GEOGRAPHY AND CLIMATE

<https://iacp-5a247bps-go.id>

PENJELASAN TEKNIS

1. Kecamatan Seulimeum berbatasan langsung dengan Selat Malaka disebelah utara, Kecamatan Kota Jantho disebelah selatan, Kecamatan Kuta Cot Glie, Kecamatan Indrapuri, dan Kecamatan Masjid Raya disebelah barat, dan Kecamatan Lembah Seulawah dan Kabupaten Pidie disebelah timur. Kecamatan Seulimeum merupakan salah satu kecamatan di Kabupaten Aceh Besar yang mempunyai luas sekitar 404,35 Km². Kecamatan Seulimeum juga memiliki 5 Mukim dan 47 Gampong. Letak Geografis Kecamatan Seulimeum Dominan berada di area bukan pesisir.
2. Berdasarkan 5 mukim yang berada di Kecamatan Seulimeum, mukim Lamteuba merupakan mukim yang memiliki luas terbesar dengan luas wilayah sebesar 194,23 Km² sedangkan mukim Tanoh Abee memiliki luas terkecil dengan luas wilayah sebesar 19,07 Km².
3. Berdasarkan 47 Gampong yang berada di Kecamatan Seulimeum, gampong Meurah merupakan gampong yang memiliki luas terbesar dengan luas wilayah sebesar 77,30 Ha dan ukuran terluasnya merupakan lahan non pertanian sebesar 42,34 Ha sedangkan gampong Capeung Baroh merupakan

TECHNICAL NOTES

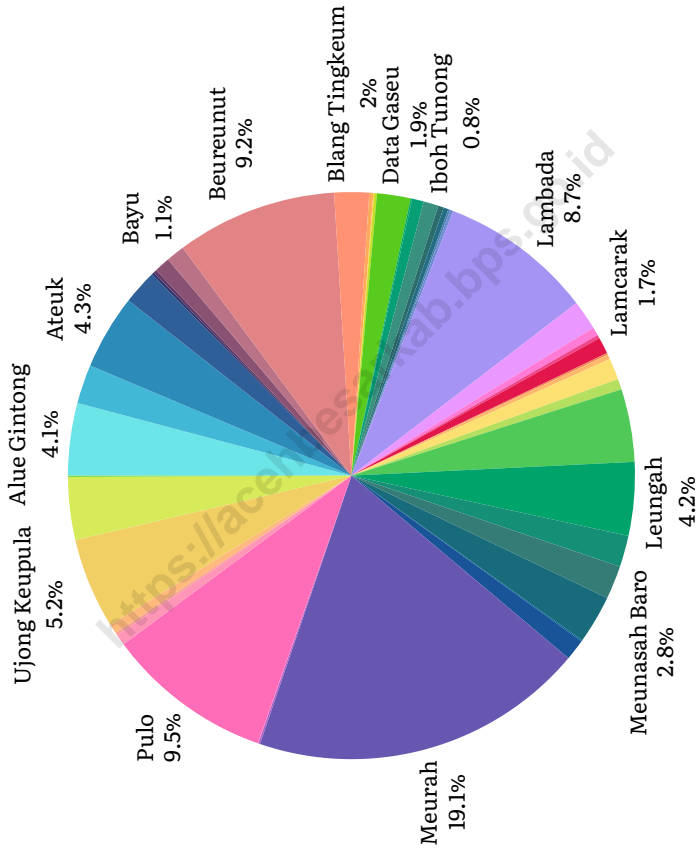
1. *Seulimeum District borders directly on the Malacca Strait to the north, Kota Jantho District to the south, Kuta Cot Glie District, Indrapuri District, and Masjid Raya District to the west, and Lembah Seulawah District and Pidie Regency to the east. Seulimeum District is one of the sub-districts in Aceh Besar Regency which has an area of around 404.35 Km². Seulimeum District also has 5 Mukim and 47 Gampong. The geographical location of Seulimeum District is predominantly in a non-coastal area.*
2. *Based on the 5 mukims in Seulimeum District, the Lamteuba mukim is the mukim with the largest area with an area of 194.23 Km², while the Tanoh Abee mukim has the smallest area with an area of 19.07 Km².*
3. *Based on the 47 gampongs in Seulimeum District, Meurah gampong is the gampong with the largest area with an area of 77.30 Ha and the largest size is non-agricultural land of 42.34 Ha, while Capeung Baroh gampong is the gampong with the smallest area in terms of area. amounting to 0.21 Ha and all of it is non-agricultural land.*
4. *Judging from the distance between Gampong and the*

gampong yang memiliki luas terkecil dengan luas wilayah sebesar 0,21 Ha dan seluruhnya merupakan lahan non pertanian.

4. Ditinjau dari jarak antara Gampong ke Ibukota Kecamatan Seulimeum, Gampong Leungah memiliki jarak terjauh yaitu 56 Km. Sedangkan jarak terdekatnya adalah Gampong Peukan Seulimeum, Gampong Buga dan Gampong Seulimeum dengan jarak 1 Km.

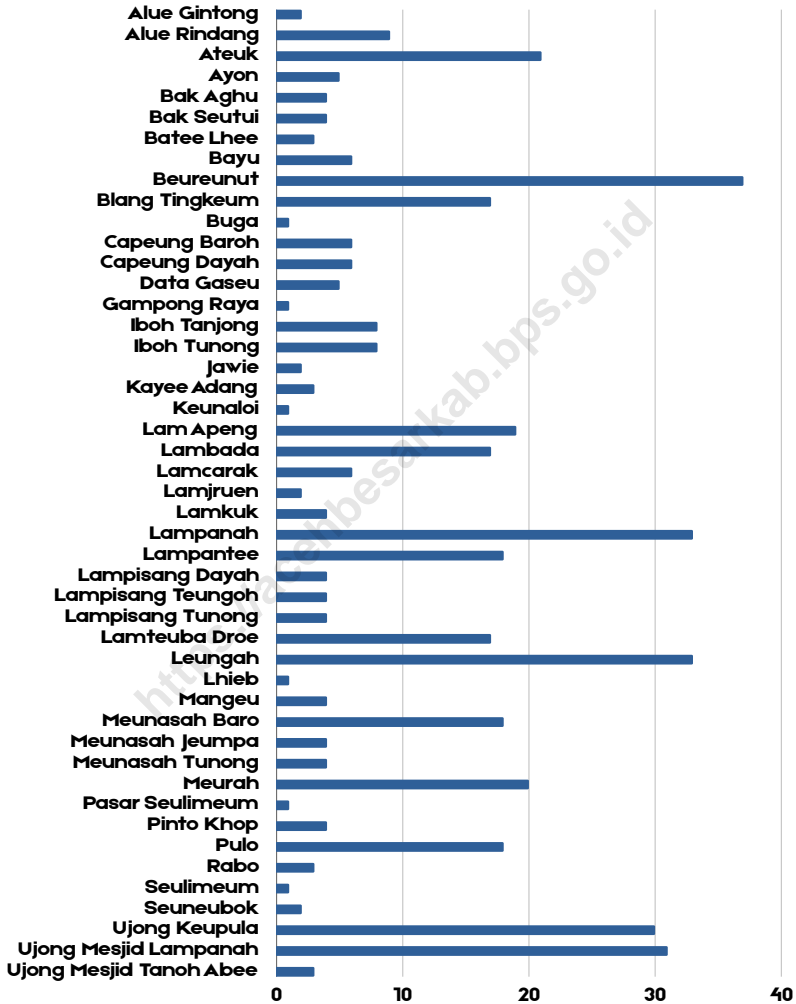
capital of Seulimeum District, Gampong Leungah has the furthest distance, namely 56 km. Meanwhile, the closest distance is Gampong Peukan Seulimeum, Gampong Buga and Gampong Seulimeum with a distance of 1 km.

<https://acehbesarkab.bps.go.id>



Gambar 1.1
Figures

Luas Daerah menurut Desa/Kelurahan (%), 2023
Total Area by Village/Kelurahan (%), 2023



Sumber/Source : Kantor Camat Seulimeum/ Seulimeum District Office

Gambar 1.2
Figures

Jarak ke Ibukota Kecamatan Menurut Desa/Kelurahan di Kecamatan Seulimeum (km), 2023
Distance to the District Capital by Village/Kelurahan in Seulimeum District (km), 2023

Tabel 1.1
Table

**Luas Daerah Menurut Desa/Kelurahan di Kecamatan
Seulimeum, 2023**
**Total Area by Villages/Kelurahan in Seulimeum District,
2023**

Desa/Kelurahan Village/Kelurahan	Luas Total Area (km²/sq.km)	Persentase terhadap Luas Kecamatan Percentage to District Area
(1)	(2)	(3)
Alue Gintong	4,13	16,69
Alue Rindang	2,22	8,97
Ateuk	4,26	17,24
Ayon	1,97	7,98
Bak Aghu	0,15	0,62
Bak Seutui	0,18	0,74
Batee Lhee	0,90	3,65
Bayu	1,06	4,28
Beureunut	9,18	37,1
Blang Tingkeum	1,98	7,99
Buga	0,23	0,92
Capeung Baroh	0,05	0,21
Capeung Dayah	0,16	0,16
Data Gaseu	1,91	7,73
Gampong Raya	0,09	0,35
Iboh Tanjong	0,67	2,7
Iboh Tunong	0,85	3,42
Jawie	0,32	1,31
Kayee Adang	0,28	1,15
Keunaloi	0,11	0,45
Lam Apeng	0,18	0,73
Lambada	8,75	35,38
Lamcarak	1,69	6,83

Lanjutan Tabel 1.1

Desa/Kelurahan Village/Kelurahan	Luas Total Area (km²/sq.km)	Persentase terhadap Luas Kecamatan Percentage to District Area
(1)	(2)	(3)
Lamjruen	0,47	1,9
Lamkuk	0,20	0,8
Lampanah	0,94	3,81
Lampantee	0,10	0,39
Lampisang Dayah	0,27	1,11
Lampisang Teungoh	1,22	4,94
Lampisang Tunong	0,61	2,46
Lamteuba Droë	4,15	16,78
Leungah	4,19	16,95
Lhieë	1,79	7,23
Mangeu	1,91	7,73
Meunasah Baro	2,76	11,17
Meunasah Jeumpa	0,07	0,3
Meunasah Tunong	1,20	4,85
Meurah	19,12	77,3
Pasar Seulimeum	0,10	0,42
Pinto Khop	0,03	0,12
Pulo	9,51	38,44
Rabo	0,62	2,5
Seulimeum	0,16	0,65
Seuneubok	0,54	2,17
Ujong Keupula	5,18	20,95
Ujong Mesjid Lampanah	3,57	14,44
Ujong Mesjid Tanah Abee	0,08	0,34
Seulimeum	100	404,35

Sumber/Source : Kantor Camat Seulimeum/ Seulimeum District Office

Tabel 1.2
Table

Jarak ke Ibukota Kecamatan dan Ibukota Kabupaten/Kota Menurut Desa/Kelurahan di Kecamatan Seulimeum (km), 2023
Distance to the District Capital and Regency/Municipal Capital by Villages/Kelurahan in Seulimeum District (km), 2023

Desa/Kelurahan Village/Kelurahan	Jarak ke Ibukota Kecamatan Distance to District Capital	Jarak ke Ibukota Kabupaten/ Kota Distance to Regency/Municipal Capital
(1)	(2)	(3)
Alue Gintong	2	13
Alue Rindang	9	18
Ateuk	21	34
Ayon	5	20
Bak Aghu	4	14
Bak Seutui	4	14
Batee Lhee	3	16
Bayu	6	17
Beureunut	37	62
Blang Tingkeum	17	29
Buga	1	14
Capeung Baroh	6	18
Capeung Dayah	6	17
Data Gaseu	5	7
Gampong Raya	1	13
Iboh Tanjong	8	28
Iboh Tunong	8	14
Jawie	2	14
Kayee Adang	3	16
Keunaloi	1	13
Lam Apeng	19	32
Lambada	17	29
Lamcarak	6	16

Lanjutan Tabel 1.2

Desa/Kelurahan Village/Kelurahan	Jarak ke Ibukota Kecamatan Distance to District Capital	Jarak ke Ibukota Kabupaten/ Kota Distance to Regency/Municipal Capital
(1)	(2)	(3)
Lamjruen	2	8
Lamkuk	4	14
Lampanah	33	45
Lampantee	18	28
Lampisang Dayah	4	20
Lampisang Teungoh	4	18
Lampisang Tunong	4	20
Lamteuba Droë	17	28
Leungah	33	41
Lhieë	1	13
Mangeu	4	16
Meunasah Baro	18	30
Meunasah Jeumpa	4	14
Meunasah Tunong	4	16
Meurah	20	32
Pasar Seulimeum	1	15
Pinto Khop	4	15
Pulo	18	29
Rabo	3	11
Seulimeum	1	13
Seuneubok	2	12
Ujong Keupula	30	42
Ujong Mesjid Lampanah	31	45
Ujong Mesjid Tanoh Abeë	3	14
Seulimeum		

Sumber/Source : Kantor Camat Seulimeum/ Seulimeum District Office



BAB 2
PEMERINTAHAN
GOVERNMENT

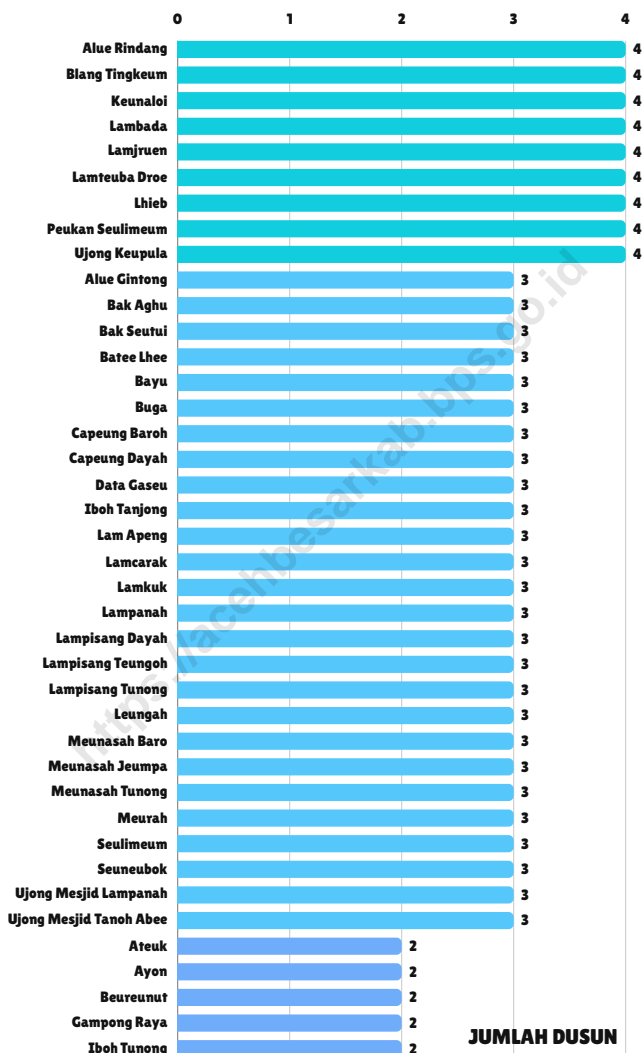
<https://www.kab.go.id>

PENJELASAN TEKNIS

1. Pegawai Negeri Sipil adalah pegawai pemerintah yang telah diangkat dan diserahi tugas negara.
2. Susunan Pemerintahan Kabupaten Aceh Besar periode 2017–2022 terdiri dari Bupati, Wakil Bupati, Dewan Perwakilan Rakyat Kabupaten Aceh Besar, Dinas/ Instansi di bawah Pemerintah Daerah, Camat, Mukim, Kepala Desa, dan Kepala Dusun..
3. Camat merupakan perangkat pemerintahan daerah yang bertanggung jawab kepada Bupati/Wali Kota dengan tugas untuk menjalankan koordinasi penyelenggaraan pemerintahan di wilayah kecamatan.

TECHNICAL NOTES

1. *Civil Servants are government employees who have been appointed and assigned state duties.*
2. *The composition of the Aceh Besar District Government for the 2017-2022 period consists of the Regent, Deputy Regent, Aceh Besar District House of Representatives, Offices/ Agencies under the Regional Government, Sub-District Heads, Mukim, Village Heads, and Hamlet Heads.*
3. *The Camat is a regional government apparatus responsible to the Regent/Mayor with the task of coordinating government administration in the sub-district area.*



Gambar 2.1
Figures

Jumlah Dusun Menurut Desa/Kelurahan di Kecamatan Seulimeum, 2023
Number of Dusun by Villages¹/Kelurahan in Seulimeum District, 2023



Gambar 2.2
Figures

Jumlah Pegawai Negeri Sipil Pemerintah Daerah Kecamatan Seulimeum Menurut Tingkat Pendidikan dan Jenis Kelamin, 2023
Number of Civil Servants of Seulimeum District Government by Educational Level and Sex, 2023

2.1 WILAYAH ADMINISTRATIF ADMINISTRATIVE AREA

Tabel 2.1.1 Jumlah Rukun Warga (RW) dan Rukun Tetangga (RT) Menurut Desa/Kelurahan di Kecamatan Seulimeum, 2023
Table *Number of Rukun Warga and Rukun Tetangga by Villages^{1/}/Kelurahan in Seulimeum District, 2023*

Desa/Kelurahan <i>Village/Kelurahan</i>	Dusun <i>Dusun</i>
(1)	(2)
Alue Gintong	3
Alue Rindang	4
Ateuk	2
Ayon	2
Bak Aghu	3
Bak Seutui	3
Batee Lhee	3
Bayu	3
Beureunut	2
Blang Tingkeum	4
Buga	3
Capeung Baroh	3
Capeung Dayah	3
Data Gaseu	3
Gampong Raya	2
Iboh Tanjong	3
Iboh Tunong	2
Jawie	2
Kayee Adang	2
Keunaloi	4
Lam Apeng	3
Lambada	4
Lamcarak	3

Lanjutan Tabel 2.1.1

Desa/Kelurahan Village/Kelurahan	Dusun Dusun
(1)	(2)
Lamjrueu	4
Lamkuk	3
Lampanah	3
Lampantee	2
Lampisang Dayah	3
Lampisang Teungoh	3
Lampisang Tunong	3
Lamteuba Droë	4
Leungah	3
Lhieb	4
Mangeu	2
Meunasah Baro	3
Meunasah Jeumpa	3
Meunasah Tunong	3
Meurah	3
Peukan Seulimeum	4
Pinto Khop	2
Pulo	2
Rabo	2
Seulimeum	3
Seuneubok	3
Ujong Keupula	4
Ujong Mesjid Lampanah	3
Ujong Mesjid Tanoh Abee	3
Seulimeum	

Sumber/Source: Kantor Camat Seulimeum / *Seulimeum District Office*

2.2 SUMBER DAYA MANUSIA HUMAN RESOURCES

Tabel 2.2.1 Jumlah Pegawai Negeri Sipil Menurut Pemerintah Daerah dan Jenis Kelamin di Kecamatan Seulimeum, 2023
Table *Number of Civil Servants by Local Government and Sex in Seulimeum District, 2023*

Pemerintah Daerah <i>Local Government</i>	Laki-Laki <i>Male</i>	Perempuan <i>Female</i>	Jumlah <i>Total</i>
(1)	(2)	(3)	(4)
Pemerintah Daerah Kecamatan Seulimeum <i>Seulimeum District Government</i>	20	7	27

Sumber/Source: Kantor Camat Seulimeum / *Seulimeum District Office*

Tabel 2.2.2
Table

**Jumlah Pegawai Negeri Sipil Pemerintah Daerah
Kecamatan Seulimeum Menurut Tingkat Pendidikan dan
Jenis Kelamin, 2023**
**Number of Civil Servants of Seulimeum District Government
by Educational Level and Sex, 2023**

Tingkat Pendidikan <i>Educational Level</i>	Laki-Laki <i>Male</i>	Perempuan <i>Female</i>	Jumlah <i>Total</i>
(1)	(2)	(3)	(4)
Sekolah Dasar (SD) <i>Primary School</i>	0	0	0
SMP/Sederajat <i>Junior High School</i>	6	0	6
SMA/Sederajat <i>Senior High School</i>	12	1	13
Diploma I/Akta I <i>Diploma I/Akta I</i>	0	0	0
Diploma II/Akta II <i>Diploma II/Akta II</i>	0	0	0
Diploma III/Akta III <i>Diploma III/Akta III</i>	0	0	0
Diploma IV/Akta IV <i>Diploma IV/Akta IV</i>	0	0	0
S1/Sarjana <i>Under Graduate/Bachelor</i>	2	6	8
S2/Pasca Sarjana <i>Graduate</i>	0	0	0
S3/Doktor/Ph.D <i>Post Graduate</i>	0	0	0
Jumlah/Total	20	7	27

Sumber/Source: Badan Kepegawaian dan Pengembangan Sumber Daya Manusia Aceh Besar/Human Resources Development Board of Aceh Besar Regency

<https://acehbesarkab.bps.go.id>



BAB 3
PENDUDUK
POPULATION

<https://www.kab.go.id>

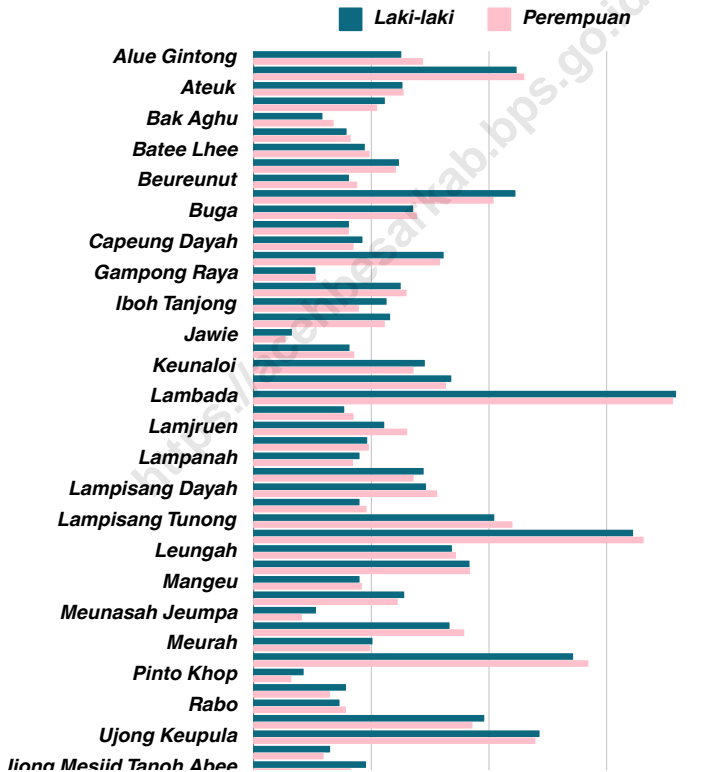
ULASAN**DESCRIPTION**

1. Berdasarkan jumlah penduduk di Kecamatan Seulimeum Tahun 2023 terdapat 12.295 jiwa yang berjenis kelamin pria dan 12.278 jiwa yang berjenis kelamin wanita. Gampong yang memiliki jumlah penduduk terbanyak berada di gampong Lambada dengan jumlah 713 jiwa yang berjenis kelamin wanita dan 718 jiwa yang berjenis kelamin pria dengan seks ratio sebesar 100,7 jiwa.
 2. Berdasarkan data yang telah diperoleh Gampong Keunaloi memiliki kepadatan penduduk tertinggi sebesar 3.127,8 Jiwa/Km² dengan jumlah penduduk sebesar 563 Jiwa dan luas wilayah 0,11 km².
1. *Based on the population in Seulimeum District in 2023, there are 12,295 people who are men and 12,278 people who are women. The village with the largest population is Lambada village with a total of 713 women and 718 men with a sex ratio of 100.7 people.*
 2. *Based on data obtained, Gampong Keunaloi has the highest population density of 3,127.8 people/km² with a population of 563 people and an area of 0.11 km².*

12.295 Jiwa

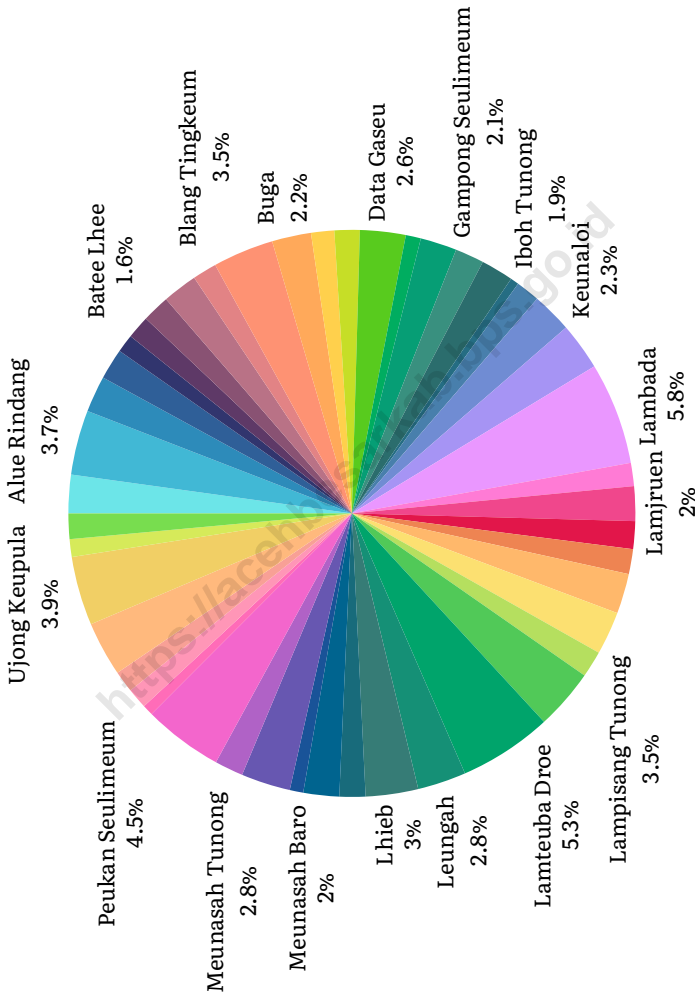


12.278 Jiwa



Sumber/Source : Dinas Kependudukan dan Catatan Sipil Kabupaten Aceh Besar/ Aceh Besar District Population and Civil Registry Service

Gambar 3.1 Jumlah Penduduk Berdasarkan Jenis Kelamin di Kecamatan Seulimeum, 2023
Figures Population by Sex in Seulimeum District, 2023



Sumber/Source : Dinas Kependudukan dan Catatan Sipil Kabupaten Aceh Besar/ Aceh Besar District Population and Civil Registry Service

Gambar 3.2
Figures

Distribusi Persentase Penduduk Menurut Desa/Kelurahan di Kecamatan Seulimeum, 2023
Percentage Distribution of Population by Villages in Seulimeum District, 2023

Tabel 3.1 Penduduk, Distribusi Persentase Penduduk, Kepadatan Penduduk, Rasio Jenis Kelamin Penduduk Menurut Desa/Kelurahan di Kecamatan Seulimeum, 2023
Population, Percentage Distribution of Population, Population Density, and Population Sex Ratio by Villages/Kelurahan in Seulimeum District, 2023

Desa/Kelurahan Village/Kelurahan	Penduduk/Population		
	Laki-Laki/Male	Perempuan/Female	Jumlah/Total
(1)	(2)	(3)	(4)
Alue Gintong	251	288	539
Alue Rindang	447	460	907
Ateuk	253	255	508
Ayon	223	210	433
Bak Aghu	117	136	253
Bak Seutui	158	165	323
Batee Lhee	189	197	386
Bayu	247	242	489
Beureunut	162	176	338
Blang Tingkeum	445	408	853
Buga	271	278	549
Capeung Baroh	162	162	324
Capeung Dayah	185	170	355
Data Gaseu	323	317	640
Gampong Raya	105	106	211
Gampong Seulimeum	250	260	510
Iboh Tanjong	226	179	405
Iboh Tunong	232	223	455
Jawie	65	54	119
Kayee Adang	163	171	334
Keunaloi	291	272	563
Lam Apeng	336	327	663
Lambada	718	713	1.431

Lanjutan Tabel/Continued Table 3.1

Desa/Kelurahan Village/Kelurahan	Penduduk/Population		
	Laki-Laki/Male	Perempuan/Female	Jumlah/Total
(1)	(2)	(3)	(4)
Lamcarak	154	170	324
Lamjrueu	222	261	483
Lamkuk	193	196	389
Lampanah	180	169	349
Lampantee	289	272	561
Lampisang Dayah	293	312	605
Lampisang Teungoh	180	192	372
Lampisang Tunong	409	440	849
Lamteuba Droë	645	663	1.308
Leungah	337	344	681
Lhieb	367	368	735
Mangeu	180	184	364
Meunasah Baro	256	245	501
Meunasah Jeumpa	106	82	188
Meunasah Tunong	333	358	691
Meurah	202	198	400
Peukan Seulimeum	543	569	1.112
Pinto Khop	85	64	149
Pulo	157	130	287
Rabo	146	157	303
Seuneubok	392	372	764
Ujong Keupula	486	479	965
Ujong Mesjid Lampanah	130	119	249
Ujong Mesjid Tanoh Abee	191	165	356
SEULIMEUM	12.295	12.278	24.573

Lanjutan Tabel/*Continued Table 3.1*

Desa/Kelurahan Village/Kelurahan	Persentase Penduduk Percentage of Total Population	Kepadatan Penduduk (per Km²) Population Density per sq.km	Rasio Jenis Kelamin Penduduk Population Sex Ratio
(1)	(5)	(6)	(7)
Alue Gintong	2,19	130,5	87,2
Alue Rindang	3,69	408,6	97,2
Ateuk	2,07	119,2	99,2
Ayon	1,76	219,8	106,2
Bak Aghu	1,03	1686,7	86
Bak Seutui	1,31	1794,4	95,8
Batee Lhee	1,57	428,9	95,9
Bayu	1,99	461,3	102,1
Beureunut	1,38	36,8	92,0
Blang Tingkeum	3,47	430,8	109,1
Buga	2,23	2387	97,5
Capeung Baroh	1,32	6480	100
Capeung Dayah	1,44	2218,8	108,8
Data Gaseu	2,60	335,1	101,9
Gampong Raya	0,86	2344,4	99,1
Gampong Seulimeum	2,08	761,2	96,2
Iboh Tanjung	1,65	476,5	126,3
Iboh Tunong	1,85	1421,9	104
Jawie	0,48	425	120,4
Kayee Adang	1,36	3036,4	95,3
Keunaloi	2,29	3127,8	107
Lam Apeng	2,70	75,8	102,8
Lambada	5,82	846,7	100,7

Sumber/*Source* : Dinas Kependudukan dan Catatan Sipil Kabupaten Aceh Besar/ Aceh Besar District Population and Civil Registry Service

Lanjutan Tabel/Continued Table 3.1

Desa/Kelurahan Village/Kelurahan	Persentase Penduduk Percentage of Total Population	Kepadatan Penduduk (per Km ²) Population Density per sq.km	Rasio Jenis Kelamin Penduduk Population Sex Ratio
(1)	(5)	(6)	(7)
Lamcarak	1,32	689,4	90,6
Lamjrueen	1,97	2415	85,1
Lamkuk	1,58	413,8	98,5
Lampanah	1,42	3490	106,5
Lampantee	2,28	2077,8	106,3
Lampisang Dayah	2,46	495,9	93,9
Lampisang Teungoh	1,51	609,8	93,8
Lampisang Tunong	3,46	204,6	93
Lamteuba Droë	5,32	312,2	97,3
Leungah	2,77	380,4	98
Lhieb	2,99	384,8	99,7
Mangeu	1,48	131,9	97,8
Meunasah Baro	2,04	7157,1	104,5
Meunasah Jeumpa	0,77	156,7	129,3
Meunasah Tunong	2,81	36,1	93
Meurah	1,63	4000	102
Peukan Seulimeum	4,53	37066,7	95,4
Pinto Khop	0,61	15,7	132,8
Pulo	1,17	462,9	120,8
Rabo	1,23	1893,8	93
Seuneubok	3,11	1414,8	105,4
Ujong Keupula	3,93	186,3	101,5
Ujong Masjid Lampanah	1,01	69,7	109,2
Ujong Masjid Tanoh Abee	1,45	445	115,8
Seulimeum	100	245,5	100,1

Tabel
Table 3.2

Jumlah Penduduk Menurut Kelompok Umur dan Jenis Kelamin di Kecamatan Seulimeum, 2023
Population by Age Groups and Sex in Seulimeum District, 2023

Kelompok Umur <i>Age Groups</i>	Jenis Kelamin/Sex		
	Laki-Laki <i>Male</i>	Perempuan <i>Female</i>	Jumlah <i>Total</i>
(1)	(2)	(3)	(4)
00-04	1.084	1.055	2.139
05-09	1.155	1.062	2.217
10-14	1.162	1.118	2.280
15-19	1.018	1.036	2.054
20-24	1.163	1.131	2.294
25-29	1.136	1.056	2.192
30-34	932	902	1.834
35-39	971	864	1.835
40-44	866	872	1.738
45-49	722	765	1.487
50-54	644	621	1.265
55-59	471	518	989
60-64	347	367	714
65-69	236	303	539
70-74	165	229	394
>75	223	379	602
Seulimeum	12.295	12.278	24.573

Sumber/Source : Dinas Kependudukan dan Catatan Sipil Kabupaten Aceh Besar/ Aceh Besar District Population and Civil Registry Service



BAB 4

SOSIAL DAN KESEJAHTERAAN RAKYAT *SOCIAL AND WELFARE*

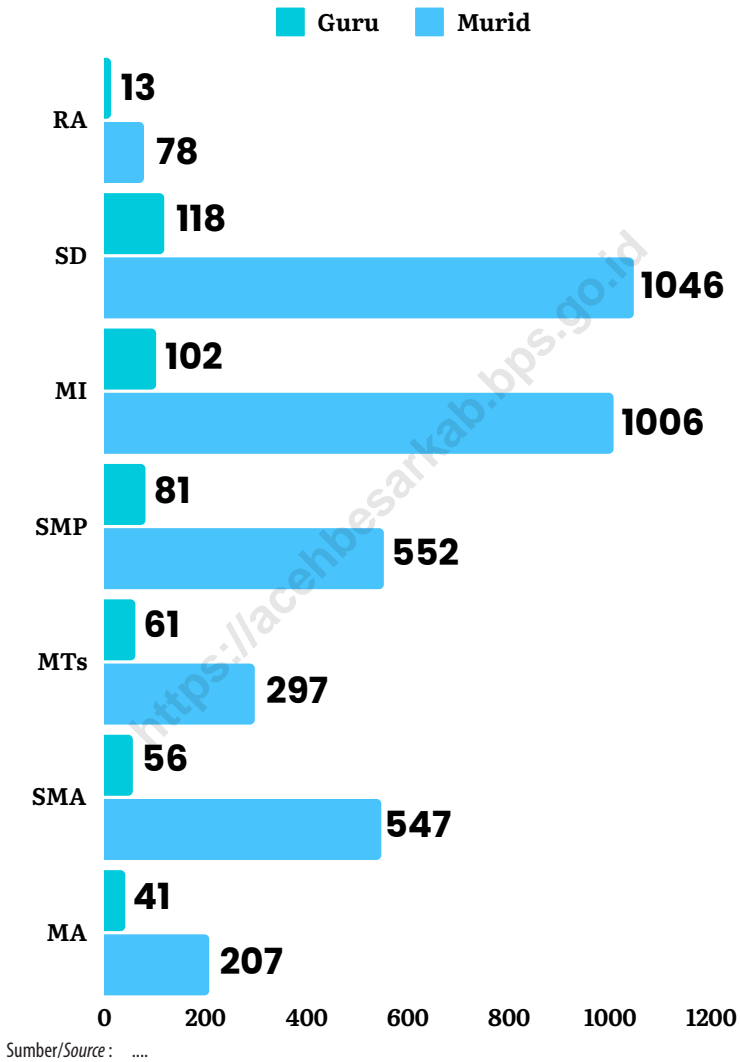
PENJELASAN TEKNIS

1. Berdasarkan jenjang Pendidikan sekolah umum negeri dan swasta di Kecamatan Seulimeum terdapat 9 SD, 4 SMP, dan 3 SMA. Untuk Sekolah Agama di Kecamatan Seulimeum terdapat 4 MI, 1 MTs, dan 1 MA.
2. Berdasarkan Jenjang Pendidikan terdapat 308 Murid dan 38 Guru TK, 87 Murid dan 14 Guru RA, 1030 Murid dan 133 Guru SD, 977 Murid dan 101 Guru MI, 563 Murid dan 77 Guru SMP, 287 Murid dan 46 Guru MTs, 481 Murid dan 61 Guru SMA, dengan 211 Murid dan 37 Guru MA.

TECHNICAL NOTES

1. *Based on education levels, public and private schools in Seulimeum District have 9 elementary schools, 4 middle schools and 3 high schools. For Religious Schools in Seulimeum District, there are 4 MI, 1 MTs, and 1 MA.*
2. *Based on educational level there are 308 students and 38 kindergarten teachers, 87 students and 14 RA teachers, 1030 students and 133 elementary school teachers, 977 students and 101 MI teachers, 563 students and 77 junior high school teachers, 287 students and 46 MTs teachers, 481 students and 61 High School Teachers, with 211 Students and 37 MA Teachers.*

<https://acehbesarkab.bps.go.id>



Gambar 4.1
Figures

Jumlah Guru dan Murid Menurut Tingkat Pendidikan di Kecamatan Seulimeum, 2023/2024
Number of Teachers and Pupils by Educational Level in Seulimeum District, 2023/2024

4.1 PENDIDIKAN EDUCATION

Tabel 4.1.1 Banyaknya Desa¹/Kelurahan yang Memiliki Fasilitas Sekolah Menurut Tingkat Pendidikan di Kecamatan Seulimeum, 2021–2023
Number of Villages¹/Kelurahan Having Educational Facilities by Educational Level in Seulimeum District, 2021–2023

Tingkat Pendidikan Educational Level	2021 ²	2022 ³	2023 ³
(1)	(2)	(3)	(4)
Sekolah Dasar (SD) Primary School	18	16	16
Madrasah Ibtidaiyah (MI) Madrasah Ibtidaiyah	4	4	4
Sekolah Menengah Pertama (SMP) Junior High School	9	6	6
Madrasah Tsanawiyah (MTs) Madrasah Tsanawiyah (MTs)	3	3	3
Sekolah Menengah Atas (SMA) Senior High School	4	4	4
Sekolah Menengah Kejuruan (SMK) Vocational High School	–	–	–
Madrasah Aliyah (MA) Madrasah Aliyah	1	1	1
Akademi/Perguruan Tinggi Academy/University	–	–	–

Catatan/Note: ¹ Desa pada tabel ini termasuk Unit Permukiman Transmigrasi (UPT) yang masih dibina oleh kementerian terkait/
Villages in this table include Transmigration Settlement Unit which is still fostered by the relevant ministries.

Sumber/Source: ² Badan Pusat Statistik, Pendataan Potensi Desa (Podes)/BPS–Statistics Indonesia, Village Potential Data Collecting

³ Kementerian Pendidikan, Kebudayaan, Riset, dan Teknologi, Sistem Data Pokok Pendidikan, data semester genap dan Kementerian Agama, EMIS, data semester genap/Ministry of Education, Culture, Research, and Technology, Basic Education Data System, even semester report data and Ministry of Religious Affairs, EMIS, genap semester report data

Tabel 4.1.2
Table

Jumlah Sekolah Menurut Tingkat Pendidikan di Kecamatan Seulimeum, 2022/2023 dan 2023/2024
Number of Schools by Educational Level in Seulimeum District, 2022/2023 and 2023/2024

Tingkat Pendidikan Educational Level	Negeri/Public		Swasta/Private		Jumlah/Total	
	2022/2023	2023/2024	2022/2023	2023/2024	2022/2023	2023/2024
(1)	(2)	(3)	(4)	(5)	(6)	(7)
Taman Kanak-Kanak (TK) ¹ /Kindergarten ¹	1	-	11	-	12	-
Raudatul Athfal (RA) ² Raudatul Athfal (RA) ²	-	-	-	-	-	-
Sekolah Dasar (SD) ¹ Elementary Schools ¹	16	16	-	-	16	16
Madrasah Ibtidaiyah (MI) ² /Madrasah Ibtidaiyah (MI) ²	4	4	-	-	4	4
Sekolah Menengah Pertama (SMP) ¹ /Junior High Schools ¹	6	6	-	-	6	6
Madrasah Tsanawiyah (MTs) ² /Madrasah Tsanawiyah (MTs) ²	-	-	2	2	2	2
Sekolah Menengah Atas (SMA) ¹ /Senior High Schools ¹	3	3	1	1	4	4
Sekolah Menengah Kejuruan (SMK) ¹ Vocational High Schools ¹	-	-	-	-	-	-
Madrasah Aliyah (MA) ² Madrasah Aliyah (MA) ²	-	-	1	1	1	1

Catatan/Note: ³ Seluruh Raudatul Athfal (RA) berstatus swasta/All Raudatul Athfal (RA) are private

Sumber/Source: ¹ Kementerian Pendidikan, Kebudayaan, Riset, dan Teknologi, Sistem Data Pokok Pendidikan, data semester genap/
Ministry of Education, Culture, Research, and Technology, Basic Education Data System, even semester report data

² Kementerian Agama, EMIS, data semester genap/Ministry of Religious Affairs, EMIS, genap semester report data

Tabel 4.1.3 Jumlah Guru Menurut Tingkat Pendidikan di Kecamatan Seulimeum, 2022/2023 dan 2023/2024
Table Number of Teachers by Educational Level in Seulimeum District, 2022/2023 and 2023/2024

Tingkat Pendidikan Educational Level	Negeri/Public		Swasta/Private		Jumlah/Total	
	2022/2023	2023/2024	2022/2023	2023/2024	2022/2023	2023/2024
(1)	(2)	(3)	(4)	(5)	(6)	(7)
Taman Kanak-Kanak (TK) ¹ /Kindergarten ¹	3	-	31	-	34	-
Raudatul Athfal (RA) ² Raudatul Athfal (RA) ²	-	-	-	-	-	-
Sekolah Dasar (SD) ^{1,3} Elementary Schools ^{1,3}	186	180	-	-	186	180
Madrasah Ibtidaiyah (MI) ² /Madrasah Ibtidaiyah (MI) ²	56	64	-	-	56	64
Sekolah Menengah Pertama (SMP) ^{1,3} Junior High Schools ^{1,3}	93	94	-	-	93	94
Madrasah Tsanawiyah (MTs) ² /Madrasah Tsanawiyah (MTs) ²	-	-	31	30	31	30
Sekolah Menengah Atas (SMA) ^{1,3} /Senior High Schools ^{1,3}	79	83	7	15	86	98
Sekolah Menengah Kejuruan (SMK) ^{1,3} Vocational High Schools ^{1,3}	-	-	-	-	-	-
Madrasah Aliyah (MA) ² Madrasah Aliyah (MA) ²	-	-	8	9	8	9

Catatan/Note: ³ Jumlah guru termasuk kepala sekolah dan guru/The total of teachers including headmaster and teacher.

Sumber/Source: ¹ Kementerian Pendidikan, Kebudayaan, Riset, dan Teknologi, Sistem Data Pokok Pendidikan, data semester genap/ Ministry of Education, Culture, Research, and Technology, Basic Education Data System, even semester report data

² Kementerian Agama, EMIS, data semester genap/Ministry of Religious Affairs, EMIS, even semester report data

Tabel 4.1.4
Table

Jumlah Murid Menurut Tingkat Pendidikan di Kecamatan Seulimeum, 2022/2023 dan 2023/2024
Number of Pupils by Educational Level in Seulimeum District, 2022/2023 and 2023/2024

Tingkat Pendidikan Educational Level	Negeri/Public		Swasta/Private		Jumlah/Total	
	2022/2023	2023/2024	2022/2023	2023/2024	2022/2023	2023/2024
(1)	(2)	(3)	(4)	(5)	(6)	(7)
Taman Kanak-Kanak (TK) ¹ /Kindergarten ¹	83	-	349	-	432	-
Raudatul Athfal (RA) ² Raudatul Athfal (RA) ²	-	-	-	-	-	-
Sekolah Dasar (SD) ¹ Elementary Schools ¹	1.981	1,973	-	-	1.981	1,973
Madrasah Ibtidaiyah (MI) ² /Madrasah Ibtidaiyah (MI) ²	493	499	-	-	493	499
Sekolah Menengah Pertama (SMP) ¹ /Junior High Schools ¹	867	822	-	-	867	822
Madrasah Tsanawiyah (MTs) ² /Madrasah Tsanawiyah (MTs) ²	-	-	258	244	258	244
Sekolah Menengah Atas (SMA) ¹ /Senior High Schools ¹	717	753	115	153	832	906
Sekolah Menengah Kejuruan (SMK) ¹ Vocational High Schools ¹	-	-	-	-	-	-
Madrasah Aliyah (MA) ² Madrasah Aliyah (MA) ²	-	-	20	34	20	34

Catatan/Note: ...

Sumber/Source: ¹ Kementerian Pendidikan, Kebudayaan, Riset, dan Teknologi, Sistem Data Pokok Pendidikan, data semester genap/
Ministry of Education, Culture, Research, and Technology, Basic Education Data System, even semester report data

² Kementerian Agama, EMIS, data semester genap/Ministry of Religious Affairs, EMIS, even semester report data

4.2 KESEHATAN HEALTH

Tabel 4.2.1 Banyaknya Desa¹/Kelurahan yang Memiliki Sarana Kesehatan Menurut Jenis Sarana Kesehatan di Kecamatan Seulimeum, 2021–2023
Number of Villages¹/Kelurahan Health Facilities by Type of Health Facilities in Seulimeum District, 2021–2023

Jenis Sarana Kesehatan Type of Health Facilities	2021 ²	2022 ³	2023 ³
(1)	(2)	(3)	(4)
Rumah Sakit Hospital	-	-	-
Rumah Sakit Bersalin Maternity Hospital	-	-	-
Poliklinik/Balai Pengobatan Polyclinic	1	1	1
Puskesmas Rawat Inap Public Health Center with Inpatient Care	2	2	2
Puskesmas Tanpa Rawat Inap Public Health Center without Inpatient Care	-	-	-
Apotek Pharmacy	1	-	2

Catatan/Note: ¹ Desa pada tabel ini termasuk Unit Permukiman Transmigrasi (UPT) yang masih dibina oleh kementerian terkait/
Villages in this table include Transmigration Settlement Unit which is still fostered by the relevant ministries.

Sumber/Source: ² Badan Pusat Statistik, Pendataan Potensi Desa (Podes)/BPS-Statistics Indonesia, Village Potential Data Collecting
³ ...

Tabel 4.2.2
Table

Banyaknya Warga Penderita Kekurangan Gizi Menurut Desa/Kelurahan di Kecamatan Seulimeum, 2021
Number of People with Malnutrition by Villages/Kelurahan in Seulimeum District, 2021

Desa/Kelurahan Village/Kelurahan	2021
(1)	(2)
Alue Gintong	0
Alue Rindang	0
Ateuk	0
Ayon	0
Bak Aghu	0
Bak Seutui	0
Batee Lhee	0
Bayu	0
Beureunut	0
Blang Tingkeum	0
Buga	0
Capeung Baroh	0
Capeung Dayah	0
Data Gaseu	0
Gampong Raya	0
Gampong Seulimeum	0
Iboh Tanjong	0
Iboh Tunong	0
Jawie	0
Kayee Adang	0
Keunaloi	0
Lam Apeng	0
Lambada	0

Lanjutan Tabel 4.2.2 / Continued Table 4.2.2

Desa/Kelurahan Village/Kelurahan	2021
(1)	(2)
Lamcarak	0
Lamjruen	0
Lamkuk	0
Lampanah	0
Lampantee	0
Lampisang Dayah	0
Lampisang Teungoh	0
Lampisang Tunong	0
Lamteuba Droë	0
Leungah	0
Lhieb	0
Mangeu	0
Meunasah Baro	0
Meunasah Jeumpa	0
Meunasah Tunong	0
Meurah	0
Pasar Seulimeum	0
Pinto Khop	0
Pulo	0
Rabo	0
Seuneubok	0
Ujong Keupula	0
Ujong Mesjid Lampanah	0
Ujong Mesjid Tanoh Abeë	0
Seulimeum	0

Sumber/Source: BPS, Pendataan Potensi Desa (Podes) 2019-2021/BPS-Statistics Indonesia, Village Potential Data Collecting 2019-2021

4.3 PERUMAHAN DAN LINGKUNGAN HOUSING AND ENVIRONMENT

Tabel 4.3.1 Banyaknya Desa¹/Kelurahan Menurut Sumber Air Minum Sebagian Besar Keluarga di Kecamatan Seulimeum, 2021–2023
Table *Number of Villages¹/Kelurahan by Drinking Water Source of Majority Family in Seulimeum District, 2021–2023*

Sumber Air Minum Source of Drinking Water	2021 ²	2022 ³	2023 ³
(1)	(2)	(3)	(4)
Air Kemasan Bermerk/ <i>Branded Bottled Water</i>	-	-	-
Air Isi Ulang/ <i>Refil Water</i>	42	42	42
Leding Dengan Meteran/ <i>Metered Piped Water</i>	2	2	2
Leding Tanpa Meteran/ <i>Non Metered Piped Water</i>	-	-	-
Sumur Bor atau Pompa/ <i>Artesian Well or Pumped Water</i>	-	-	-
Sumur/ <i>Well</i>	2	2	2
Mata Air/ <i>Spring</i>	1	1	1
Sungai/Danau/Kolam/ Waduk/Situ/ Embung/Bendungan/ <i>River/Lake/Pond/ Reservoir/Dam</i>	-	-	-
Air Hujan/ <i>Rainwater</i>	-	-	-
Lainnya/ <i>Others</i>	-	-	-

Catatan/*Note*: ¹Desa pada tabel ini termasuk Unit Permukiman Transmigrasi (UPT) yang masih dibina oleh kementerian terkait/
Villages in this table include Transmigration Settlement Unit which is still fostered by the relevant ministries.

Sumber/*Source*: ²Badan Pusat Statistik, Pendataan Potensi Desa (Podes)/*BPS-Statistics Indonesia, Village Potential Data Collecting*
³...

Tabel 4.3.2 Banyaknya Keluarga Menurut Desa/Kelurahan dan Jenis Pengguna Listrik di Kecamatan Seulimeum, 2021
Table *Number of Family by Villages/Kelurahan and Type of Electricity Consumer in Seulimeum District, 2021*

Desa/Kelurahan <i>Village/Kelurahan</i>	Pengguna Listrik <i>Electricity Consumer</i>			Bukan Pengguna Listrik <i>Not Electricity Consumer</i>
	PLN <i>State Electricity Company</i>	Non PLN <i>Non-State Electricity Company</i>	Jumlah <i>Total</i>	
(1)	(2)	(3)	(4)	(5)
Alue Gintong	158	0	158	0
Alue Rindang	221	0	221	0
Ateuk	140	0	140	0
Ayon	95	0	95	0
Bak Aghu	67	0	67	0
Bak Seutui	91	0	91	0
Batee Lhee	120	0	120	0
Bayu	113	0	113	0
Beureunut	89	0	89	0
Blang Tingkeum	244	0	244	0
Buga	155	0	155	0
Capeung Baroh	95	0	95	0
Capeung Dayah	96	0	96	0
Data Gaseu	138	0	138	0
Gampong Raya	59	0	59	0
Gampong Seulimeum	137	0	137	0
Iboh Tanjong	125	0	125	0
Iboh Tunong	118	0	118	1
Jawie	30	0	30	0
Kayee Adang	88	0	88	0
Keunaloi	157	0	157	0
Lam Apeng	172	0	172	0
Lamcarak	86	0	86	0
Lambada	391	0	391	0

Lanjutan Tabel 4.3.2 / Continued Table 4.3.2

Desa/Kelurahan <i>Village/Kelurahan</i>	Pegguna Listrik <i>Electricity Consumer</i>			Bukan Pegguna Listrik <i>Not Electricity Consumer</i>
	PLN <i>State Electricity Company</i>	Non PLN <i>Non-State Electricity Company</i>	Jumlah <i>Total</i>	
(1)	(2)	(3)	(4)	(5)
Lamjruen	129	0	129	0
Lamkuk	105	0	105	0
Lampanah	100	0	100	0
Lampantee	135	0	135	0
Lampisang Dayah	165	0	165	0
Lampisang Teungoh	98	0	98	0
Lampisang Tunong	250	0	250	0
Lamteuba Droe	352	0	352	0
Leungah	200	0	200	0
Lhieib	199	0	199	0
Mangeu	92	0	92	0
Meunasah Baro	120	0	120	0
Meunasah Jeumpa	50	0	50	0
Meunasah Tunong	172	0	172	0
Meurah	109	0	109	0
Peukan Seulimeum	305	0	305	0
Pinto Khop	44	0	44	0
Pulo	65	0	65	0
Rabo	80	0	80	0
Seuneubok	220	0	220	0
Ujong Keupula	270	0	270	0
Ujong Mesjid Lampanah	67	0	67	0
Ujong Mesjid Tanoh Abee	77	0	77	0
Seulimeum				

Sumber/Source: BPS, Pendataan Potensi Desa (Podes) 2019-2021/BPS-Statistics Indonesia, Village Potential Data Collecting 2019-2021

Tabel
Table 4.3.3

**Banyaknya Desa¹/Kelurahan Menurut Sumber
Penerangan Jalan Utama Desa/Kelurahan di Kecamatan
Seulimeum, 2021–2023**
*Number of Villages¹/Kelurahan by Source of Villages/
Kelurahan's Main Street Illumination in Seulimeum District,
2021–2023*

Sumber Penerangan Jalan Utama <i>Source of Main Street Illumination</i>	2021²	2022³	2023³
(1)	(2)	(3)	(4)
Listrik Pemerintah/ <i>State Electricity</i>	36	36	36
Listrik Non-Pemerintah/ <i>Non-State Electricity</i>	9	9	9
Non Listrik/ <i>Non-Electric</i>	2	2	2

Catatan/*Note*: ¹Desa pada tabel ini termasuk Unit Permukiman Transmigrasi (UPT) yang masih dibina oleh kementerian terkait/
Villages in this table include Transmigration Settlement Unit which is still fostered by the relevant ministries.

Sumber/*Source*: ²Badan Pusat Statistik, Pendataan Potensi Desa (Podes)/*BPS-Statistics Indonesia, Village Potential Data Collecting*
³...

Tabel
Table 4.3.4

Banyaknya Desa¹/Kelurahan Menurut Penggunaan Fasilitas Tempat Buang Air Besar Sebagian Besar Keluarga di Kecamatan Seulimeum, 2021–2023
Number of Villages¹/Kelurahan by Toilet Facility Used by Majority Family in Seulimeum District, 2021–2023

Fasilitas Tempat Buang Air Besar <i>Toilet Facility</i>	2021 ²	2022 ³	2023 ³
(1)	(2)	(3)	(4)
Jamban/Toilet			
Sendiri/Private	34	34	34
Bersama/Shared	-	-	-
Umum/Public	13	13	13
Bukan Jamban/Non-Toilet			
Jumlah/Total			

Catatan/Note: ¹ Desa pada tabel ini termasuk Unit Permukiman Transmigrasi (UPT) yang masih dibina oleh kementerian terkait/
Villages in this table include Transmigration Settlement Unit which is still fostered by the relevant ministries.

Sumber/Source: ² Badan Pusat Statistik, Pendataan Potensi Desa (Podes)/BPS-Statistics Indonesia, Village Potential Data Collecting

³ ...

Tabel 4.3.5
Table

Banyaknya Desa/Kelurahan Menurut Jenis Bahan Bakar untuk Memasak yang Digunakan Sebagian Besar Keluarga di Kecamatan Seulimeum, 2021
Number of Villages/Kelurahan by Type of Cooking Fuel Used by Majority Family in Seulimeum District, 2021

Jenis Bahan Bakar untuk Memasak <i>Type of Cooking Fuel</i>	2021
(1)	(2)
Listrik/ <i>Electric</i>	9
Elpiji 5,5 kg/ <i>Blue Gas 5.5 kg-LPG</i>	8
Elpiji 12 kg/ <i>12 kg-LPG</i>	20
Elpiji 3 kg/ <i>3 kg-LPG</i>	47
Gas Kota/ <i>City Gas</i>	-
Biogas/ <i>Biogas</i>	-
Minyak Tanah/ <i>Kerosene</i>	12
Briket/ <i>Briquettes</i>	-
Arang/ <i>Charcoal</i>	-
Kayu Bakar/ <i>Firewood</i>	6
Lainnya/ <i>Others</i>	-
Jumlah/<i>Total</i>	82

Catatan/*Note*: ...

Sumber/*Source*: ...

4.4 AGAMA DAN SOSIAL LAINNYA RELIGION AND OTHER SOCIAL AFFAIRS

Tabel 4.4.1 Jumlah Tempat Peribadatan Menurut Desa/Kelurahan di Kecamatan Seulimeum, 2021
Table *Number of Worship Places by Villages/Kelurahan in Seulimeum District, 2021*

Desa/Kelurahan Village/Kelurahan	Masjid Mosque	Mushola Pray Room	Gereja Protestan Protestant Church	Gereja Katholik Catholic Church	Pura Temple	Vihara
(1)	(2)	(3)	(4)	(5)	(6)	(7)
Alue Gintong	-	1	-	-	-	-
Alue Rindang	1	2	-	-	-	-
Ateuk	-	1	-	-	-	-
Ayon	1	1	-	-	-	-
Bak Aghu	1	1	-	-	-	-
Bak Seutui	-	1	-	-	-	-
Batee Lhee	-	1	-	-	-	-
Bayu	-	1	-	-	-	-
Beureunut	1	1	-	-	-	-
Blang Tingkeum	-	1	-	-	-	-
Buga	-	1	-	-	-	-
Capeung Baroh	-	1	-	-	-	-
Capeung Dayah	-	1	-	-	-	-
Data Gaseu	-	1	-	-	-	-
Gampong Raya	-	1	-	-	-	-
Gampong Seulimeum	1	1	-	-	-	-
Iboh Tanjong	-	1	-	-	-	-
Iboh Tunong	-	1	-	-	-	-
Jawie	-	1	-	-	-	-
Kayee Adang	-	1	-	-	-	-
Keunaloi	-	1	-	-	-	-
Lam Apeng	-	1	-	-	-	-
Lambada	1	1	-	-	-	-

Lanjutan Tabel 4.4.1 / Continued Table 4.4.1

Desa/Kelurahan <i>Village/Kelurahan</i>	Masjid <i>Mosque</i>	Mushola <i>Pray Room</i>	Gereja Protestan <i>Protestant Church</i>	Gereja Katholik <i>Catholic Church</i>	Pura <i>Temple</i>	Vihara
(1)	(2)	(3)	(4)	(5)	(6)	(7)
Lamcarak	-	1	-	-	-	-
Lamjruen	-	1	-	-	-	-
Lamkuk	-	1	-	-	-	-
Lampanah	-	1	-	-	-	-
Lampantee	-	2	-	-	-	-
Lampisang Dayah	-	1	-	-	-	-
Lampisang Teungoh	-	1	-	-	-	-
Lampisang Tunong	1	1	-	-	-	-
Lamteuba Droë	-	1	-	-	-	-
Leungah	-	2	-	-	-	-
Lhieë	-	2	-	-	-	-
Mangeu	-	1	-	-	-	-
Meunasah Baro	-	2	-	-	-	-
Meunasah Jeumpa	-	1	-	-	-	-
Meunasah Tunong	1	1	-	-	-	-
Meurah	-	1	-	-	-	-
Peukan Seulimeum	1	3	-	-	-	-
Pinto Khop	-	1	-	-	-	-
Pulo	-	1	-	-	-	-
Rabo	-	1	-	-	-	-
Seuneubok	-	2	-	-	-	-
Ujong Keupula	1	2	-	-	-	-
Ujong Masjid Lampanah	-	1	-	-	-	-
Ujong Masjid Tanoh Abee	-	1	-	-	-	-
Seulimeum	10	56	-	-	-	-

Sumber/Source: BPS, Pendataan Potensi Desa (Podes) 2019-2021/BPS-Statistics Indonesia, Village Potential Data Collecting 2019-2021

Tabel 4.4.2
Table

**Banyaknya Kejadian Bencana Alam Menurut Desa/
Kelurahan dan Jenis Bencana Alam di Kecamatan
Seulimeum, 2021**
*Number of Natural Disaster Events by Villages/Kelurahan
and Type of Natural Disaster in Seulimeum District, 2021*

Desa/Kelurahan <i>Village/Kelurahan</i>	Gempa Bumi <i>Earthquake</i>	Tsunami <i>Tsunami</i>	Gunung Meletus <i>Volcanic Eruption</i>	Tanah Longsor <i>Landslide</i>
(1)	(2)	(3)	(4)	(5)
Alue Gintong	-	-	-	-
Alue Rindang	-	-	-	-
Ateuk	-	-	-	-
Ayon	-	-	-	-
Bak Aghu	-	-	-	-
Bak Seutui	-	-	-	-
Batee Lhee	-	-	-	-
Bayu	-	-	-	-
Beureunut	-	-	-	-
Blang Tingkeum	-	-	-	-
Buga	-	-	-	-
Capeung Baroh	-	-	-	-
Capeung Dayah	-	-	-	-
Data Gaseu	-	-	-	-
Gampong Raya	-	-	-	-
Gampong Seulimeum	-	-	-	-
Iboh Tanjong	-	-	-	-
Iboh Tunong	-	-	-	-
Jawie	-	-	-	-
Kayee Adang	-	-	-	-
Keunaloi	-	-	-	-
Lam Apeng	-	-	-	-
Lambada	-	-	-	-

Lanjutan Tabel/*Continued Table 4.4.2*

Desa/Kelurahan Village/Kelurahan	Gempa Bumi Earthquake	Tsunami Tsunami	Gunung Meletus Volcanic Eruption	Tanah Longsor Landslide
(1)	(2)	(3)	(4)	(5)
Lamcarak	-	-	-	-
Lamjrueu	-	-	-	-
Lamkuk	-	-	-	-
Lampanah	-	-	-	-
Lampantee	-	-	-	-
Lampisang Dayah	-	-	-	-
Lampisang Teungoh	-	-	-	-
Lampisang Tunong	-	-	-	-
Lamteuba Droë	-	-	-	-
Leungah	-	-	-	-
Lhieë	-	-	-	-
Mangeu	-	-	-	-
Meunasah Baro	-	-	-	-
Meunasah Jeumpa	-	-	-	-
Meunasah Tunong	-	-	-	-
Meurah	-	-	-	-
Peukan Seulimeum	-	-	-	-
Pinto Khop	-	-	-	-
Pulo	-	-	-	-
Rabo	-	-	-	-
Seuneubok	-	-	-	-
Ujong Keupula	-	-	-	-
Ujong Masjid Lampanah	-	-	-	-
Ujong Masjid Tanoh Abee	-	-	-	-
Seulimeum				

Lanjutan Tabel/Continued Table 4.4.2

Desa/Kelurahan Village/Kelurahan	Banjir Floods	Banjir Bandang Flash Floods	Kekeringan Drought	Kebakaran Hutan dan Lahan Forest and Land Fires
(1)	(6)	(7)	(8)	(9)
Alue Gintong	-	-	-	-
Alue Rindang	-	-	-	-
Ateuk	-	-	-	-
Ayon	-	-	-	-
Bak Aghu	-	-	-	-
Bak Seutui	-	-	-	-
Batee Lhee	-	-	-	-
Bayu	-	-	-	-
Beureunut	-	-	-	-
Blang Tingkeum	-	-	-	-
Buga	-	-	-	-
Capeung Baroh	-	-	-	-
Capeung Dayah	-	-	-	-
Data Gaseu	-	-	-	-
Gampong Raya	-	-	-	-
Gampong Seulimeum	-	-	-	-
Iboh Tanjong	-	-	-	-
Iboh Tunong	-	-	-	-
Jawie	-	-	-	-
Kayee Adang	-	-	-	-
Keunaloi	-	-	-	-
Lam Apeng	-	-	-	-
Lambada	-	-	-	-

Lanjutan Tabel/*Continued Table* 4.4.2

Desa/Kelurahan Village/Kelurahan	Banjir Floods	Banjir Bandang Flash Floods	Kekeringan Drought	Kebakaran Hutan dan Lahan Forest and Land Fires
(1)	(6)	(7)	(8)	(9)
Lamcarak	-	-	-	-
Lamjruen	-	-	-	-
Lamkuk	-	-	-	-
Lampanah	-	-	-	-
Lampantee	-	-	-	-
Lampisang Dayah	-	-	-	-
Lampisang Teungoh	-	-	-	-
Lampisang Tunong	-	-	-	-
Lamteuba Droë	-	-	-	-
Leungah	-	-	-	-
Lhieb	-	-	-	-
Mangeu	-	-	-	-
Meunasah Baro	-	-	-	-
Meunasah Jeumpa	-	-	-	-
Meunasah Tunong	-	-	-	-
Meurah	-	-	-	-
Peukan Seulimeum	-	-	-	-
Pinto Khop	-	-	-	-
Pulo	-	-	-	-
Rabo	-	-	-	-
Seuneubok	-	-	-	-
Ujong Keupula	-	-	-	-
Ujong Mesjid Lampanah	-	-	-	-
Ujong Mesjid Tanoh Abee	-	-	-	-
Seulimeum				

Lanjutan Tabel/*Continued Table* 4.4.2

Desa/Kelurahan Village/Kelurahan	Angin Puyuh/ Puting Beliung/ Topan Tornado/Typhoon	Gelombang Pasang Tidal Wave	Abrasi Abrasion
(1)	(10)	(11)	(12)
Alue Gintong	-	-	-
Alue Rindang	-	-	-
Ateuk	-	-	-
Ayon	-	-	-
Bak Aghu	-	-	-
Bak Seutui	-	-	-
Batee Lhee	-	-	-
Bayu	-	-	-
Beureunut	-	-	-
Blang Tingkeum	-	-	-
Buga	-	-	-
Capeung Baroh	-	-	-
Capeung Dayah	-	-	-
Data Gaseu	-	-	-
Gampong Raya	-	-	-
Gampong Seulimeum	-	-	-
Iboh Tanjong	-	-	-
Iboh Tunong	-	-	-
Jawie	-	-	-
Kayee Adang	-	-	-
Keunaloi	-	-	-
Lam Apeng	-	-	-
Lambada	-	-	-

Sumber/*Source*: BPS, Pendataan Potensi Desa (Podes) 2019-2021/BPS-Statistics Indonesia, Village Potential Data Collecting 2019-2021

Lanjutan Tabel/*Continued Table* 4.4.2

Desa/Kelurahan Village/Kelurahan	Angin Puyuh/ Puting Beliung/ Topan Tornado/Typhoon	Gelombang Pasang Tidal Wave	Abrasi Abrasion
(1)	(10)	(11)	(12)
Lamcarak	-	-	-
Lamjruen	-	-	-
Lamkuk	-	-	-
Lampanah	-	-	-
Lampantee	-	-	-
Lampisang Dayah	-	-	-
Lampisang Teungoh	-	-	-
Lampisang Tunong	-	-	-
Lamteuba Droë	-	-	-
Leungah	-	-	-
Lhieb	-	-	-
Mangeu	-	-	-
Meunasah Baro	-	-	-
Meunasah Jeumpa	-	-	-
Meunasah Tunong	-	-	-
Meurah	-	-	-
Peukan Seulimeum	-	-	-
Pinto Khop	-	-	-
Pulo	-	-	-
Rabo	-	-	-
Seuneubok	-	-	-
Ujong Keupula	-	-	-
Ujong Mesjid Lampanah	-	-	-
Ujong Mesjid Tanoh Abee	-	-	-
Seulimeum			

Tabel 4.4.3
Table

Banyaknya Desa/Kelurahan yang Memiliki Kelompok Kegiatan Olahraga Menurut Jenis Olahraga dan Ketersediaan Fasilitas/Lapangan Olahraga di Kecamatan Seulimeum, 2021
Number of Villages/Kelurahan Having Sport Activities Groups by Type of Sport and Availability of Sport Facilities/Fields in Seulimeum District, 2021

Jenis Olahraga <i>Type of Sport</i>	Kondisi Fasilitas/Lapangan Olahraga <i>Condition of Sport Facilities/Fields</i>			Tidak Ada Fasilitas/ Lapangan Olahraga <i>No Sport Facilities/ Fields</i>
	Baik	Rusak Sedang	Rusak Parah	
(1)	(2)	(3)	(4)	(5)
Sepak Bola/ <i>Soccer</i>	17	-	-	-
Bola Voli/ <i>Volley Ball</i>	16	-	-	-
Bulu Tangkis/ <i>Badminton</i>	1	-	-	-
Bola Basket/ <i>Basket Ball</i>	-	-	-	-
Tenis Lapangan/ <i>Court Tennis</i>	-	-	-	-
Tenis Meja/ <i>Table Tennis</i>	-	-	-	-
Futsal	-	-	-	-
Renang/ <i>Swimming</i>	-	-	-	-
Bela Diri/ <i>Martial Arts</i>	-	-	-	-
Bilyard/ <i>Billiards</i>	-	-	-	-
Fitnes, Aerobik, dll/ <i>Fitness, Aerobics, etc</i>	-	-	-	-
Lainnya/ <i>Others</i>	-	-	-	-

Sumber/*Source*: BPS, Pendataan Potensi Desa (Podes) 2019-2021/BPS-Statistics Indonesia, Village Potential Data Collecting 2019-2021

<https://acehbesarkab.bps.go.id>



BAB 5
PERTANIAN
AGRICULTURE

<https://ojs.uin-suka.ac.id/kab-ops-go.id>

ULASAN

1. Berdasarkan data yang diperoleh Tanaman sayuran di Kecamatan Seulimeum Tahun 2023 meliputi tanaman bawang merah dengan hasil produksi 244 kuintal, dengan luas panen 2 Ha, cabai keriting dengan hasil produksi 4.250 kuintal dengan luas panen 23 Ha, cabai rawit 15.546 kuintal dengan luas panen 64 Ha, dan Kacang Panjang dengan hasil produksi 1.310 kuintal dengan luas panen 3 Ha.
2. Berdasarkan data yang diperoleh Tanaman Biofarmaka di Kecamatan Seulimeum Tahun 2022 meliputi tanaman jahe dengan hasil produksi 30.000 Kg dengan luas panen 100.000 m², laos 450 Kg dengan luas panen 450 m², Serai 45.000 Kg dengan luas panen 7000 m², Kunyit 943.000 Kg dengan luas panen 277.000 m² dan jeruk nipis 2500 kg dengan luas panen 348 m².
3. Berdasarkan data yang diperoleh Tanaman buah-buahan produktif yang menghasilkan di Kecamatan Seulimeum terdiri dari Mangga, Durian, Jeruk Siam dll. Hasil produksi terbanyak pada tanaman buah Pisang dengan hasil produksi 384 kuintal.

DESCRIPTION

1. *Based on data obtained, vegetable crops in Seulimeum District in 2023 include red onions with a production yield of 244 quintals, with a harvest area of 2 Ha, curly chilies with a production yield of 4,250 quintals with a harvest area of 23 Ha, cayenne pepper 15,546 quintals with a harvest area of 64 Ha, and Long Beans with a production yield of 1,310 quintals with a harvest area of 3 Ha.*
2. *Based on data obtained, Biopharmaceutical Plants in Seulimeum District in 2022 include ginger plants with a production yield of 30,000 Kg with a harvest area of 100,000 m², laos 450 Kg with a harvest area of 450 m², Lemongrass 45,000 Kg with a harvest area of 7000 m², Turmeric 943,000 Kg with a harvest area of 277,000 m² and 2500 kg of lime with a harvest area of 348 m².*
3. *Based on the data obtained, productive fruit plants in Seulimeum District consist of Mango, Durian, Siam Orange, etc. The highest production results were from banana fruit plants with a production yield of 384 quintals.*

Tabel
Table 5.1

Luas Panen Tanaman Sayuran dan Buah-buahan Semusim Menurut Jenis Tanaman di Kecamatan Seulimeum (ha), 2020–2023
Harvested Area of Seasonal Vegetables and Fruits by Kind of Plant in Seulimeum District (ha), 2020–2023

Jenis Tanaman Kind of Plants	2020	2021	2022	2023
(1)	(2)	(3)	(4)	(5)
Sayuran/Vegetables:				
Bawang Merah/ <i>Shallots</i>	15	5	2	2
Cabai Besar/TW/Teropong <i>Chili/Big Chili</i>	54	-	-	-
Cabai Keiting <i>Curly Chili</i>	-	36	23	23
Cabai Rawit <i>Chili/Cayenne Pepper</i>	47	39	64	64
Kentang/ <i>Potato</i>	-	-	-	-
Kubis/ <i>Cabbage</i>	-	-	-	-
Tomat/ <i>Tomato</i>	-	0	-	-
Bawang Putih/ <i>Garlic</i>	-	-	-	-
Bayam/ <i>Spinach</i>	-	-	-	-
Kacang Panjang/ <i>Long Beans</i>	9	10	3	3

Catatan/Note: ...

Sumber/Source: Badan Pusat Statistik, Statistik Pertanian Hortikultura SPH-SBS/BPS-Statistics Indonesia, Agricultural Statistic for Horticulture SPH-SBS

Tabel 5.2
Table

Produksi Tanaman Sayuran dan Buah-buahan Semusim Menurut Jenis Tanaman di Kecamatan Seulimeum (kuintal), 2020–2023
Production of Seasonal Vegetables and Fruits by Kind of Plant in Seulimeum District (kuintal), 2020–2023

Jenis Tanaman Kind of Plants	2020	2021	2022	2023
(1)	(2)	(3)	(4)	(5)
Sayuran/Vegetables:				
Bawang Merah/ <i>Shallots</i>	180	120	30	244
Cabai Besar/TW/Teropong <i>Chili/Big Chili</i>	14 421	-	-	-
Cabai Keiting <i>Curly Chili</i>	-	9 037	6 459	4.250
Cabai Rawit <i>Chili/Cayenne Pepper</i>	14 631	14 345	12 483	15.546
Kentang/ <i>Potato</i>	-	-	-	-
Kubis/ <i>Cabbage</i>	-	-	-	-
Tomat/ <i>Tomato</i>	-	-	-	-
Bawang Putih/ <i>Garlic</i>	-	-	-	-
Bayam/ <i>Spinach</i>	-	-	-	-
Kacang Panjang/ <i>Long Beans</i>	1 325	1 630	785	1.310

Catatan/Note: ...

Sumber/Source: Badan Pusat Statistik, Statistik Pertanian Hortikultura SPH-SBS/BPS-Statistics Indonesia, *Agricultural Statistic for Horticulture SPH-SBS*

Tabel 5.3 Luas Panen Tanaman Biofarmaka Menurut Jenis Tanaman di Kecamatan Seulimeum (m²), 2020–2023
Table *Harvested Area of Medicinal Plants by Kind of Plant in Seulimeum District (m²), 2020–2023*

Jenis Tanaman Kind of Plants	2020	2021	2022	2023
(1)	(2)	(3)	(4)	(5)
Jahe/Ginger	-	5 000	5 000	100.000
Laos/Lengkuas/Galanga	-	4 500	4 050	450
Kencur/East Indian Galangal	-	-	-	-
Kunyit/Turmeric	250 000	260 000	47 000	277.000
Jeruk Nipis/Lime	-	348	348	348
Serai/Lemongrass	-	3 400	7 000	7.000

Catatan/Note: ...

Sumber/Source: Badan Pusat Statistik, Statistik Pertanian Hortikultura SPH-TBF/BPS-Statistics Indonesia, Agricultural Statistic for Horticulture SPH-TBF

Tabel
Table 5.4

**Produksi Tanaman Biofarmaka Menurut Jenis Tanaman di
Kecamatan Seulimeum (kg), 2020–2023**
*Production of Medicinal Plants by Kind of Plant in
Seulimeum District (kg), 2020–2023*

Jenis Tanaman Kind of Plants	2020	2021	2022	2023
(1)	(2)	(3)	(4)	(5)
Jahe/Ginger	-	3 000	3 000	30.000
Laos/Lengkuas/Galanga	-	8 950	3 200	450
Kencur/East Indian Galangal	-	-	-	-
Kunyit/Turmeric	165 000	264 500	98 500	943.000
Jeruk Nipis/Lime	-	10 440	2 000	2.500
Serai/Lemongrass	-	41 980	46 000	45.000

Catatan/Note: ...

Sumber/Source: Badan Pusat Statistik, Statistik Pertanian Hortikultura SPH-TBF/BPS-Statistics Indonesia, Agricultural Statistic for Horticulture SPH-TBF

Tabel
Table 5.5

**Luas Panen Tanaman Hias Menurut Jenis Tanaman di
Kecamatan Seulimeum (m²), 2020–2023**
*Harvested Area of Ornamental Plants by Kind of Plant in
Seulimeum District (m²), 2020–2023*

Jenis Tanaman <i>Kind of Plants</i>	2020	2021	2022	2023
(1)	(2)	(3)	(4)	(5)
Anggrek Pot/ <i>Pot Orchid</i>	-	-	-	-
Anggrek Potong/ <i>Cut Orchid</i>	-	-	-	-
Krisan/ <i>Chrysantemum</i>	-	-	-	-
Mawar/ <i>Rose</i>	-	-	-	-
Sedap Malam/ <i>Tuberose</i>	-	-	-	-

Catatan/Note: ...

Sumber/Source: Badan Pusat Statistik, Statistik Pertanian Hortikultura SPH-TH/BPS-Statistics Indonesia, Agricultural Statistik for Horticulture SPH-TH

Tabel 5.6 **Produksi Tanaman Hias Menurut Jenis Tanaman di Kecamatan Seulimeum (tangkai), 2020–2023**
Table **Production of Ornamental Plants by Kind of Plant in Seulimeum District (stalks), 2020–2023**

Jenis Tanaman Kind of Plants	2020	2021	2022	2023
(1)	(2)	(3)	(4)	(5)
Anggrek Pot/Pot Orchid	-	-	-	-
Anggrek Potong/Cut Orchid	-	-	-	-
Krisan/Chrysantemum	-	-	-	-
Mawar/Rose	-	-	-	-
Sedap Malam/Tuberose	-	-	-	-

Catatan/Note: ...

Sumber/Source: Badan Pusat Statistik, Statistik Pertanian Hortikultura SPH-TH/BPS-Statistics Indonesia, Agricultural Statistik for Horticulture SPH-TH

Tabel
Table 5.7

Produksi Buah-Buahan dan Sayuran Tahunan Menurut Jenis Tanaman di Kecamatan Seulimeum (kuintal), 2020–2023
Production of Annual Fruits and Vegetables by Kind of Plant in Seulimeum District (quintal), 2020–2023

Jenis Tanaman <i>Kind of Plants</i>	2020	2021	2022	2023
(1)	(2)	(3)	(4)	(5)
Buah–Buahan/Fruits:				
Mangga/ <i>Mango</i>	380	173	77	74
Durian/ <i>Durian</i>	77	386	68	240
Jeruk Siam/ <i>Keprok/Orange/Tangerine</i>	-	77	63	240
Pisang/ <i>Banana</i>	163	420	163	384
Pepaya/ <i>Papaya</i>	1 034	184	305	380
Salak/ <i>Snakefruit</i>	-	-	-	-
Rambutan/ <i>Rambutan</i>	350	950	72	216
Duku/Langsar/ <i>Duku</i>	60	405	75	210

Catatan/Note: ...

Sumber/Source: Badan Pusat Statistik, Statistik Pertanian Hortikultura SPH-BST/BPS-Statistics Indonesia, Agricultural Statistic for Horticulture SPH-BST



BAB 6

PARIWISATA, TRANSPORTASI, DAN KOMUNIKASI

TOURISM, TRANSPORTATION, AND COMMUNICATION

ULASAN**DESCRIPTION**

- | | |
|--|--|
| <p>1. Berdasarkan data yang diperoleh jalan utama di 47 gampong dalam Kecamatan Seulimeum sudah bisa dilalui kendaraan roda 4 dengan jenis permukaan jalan rata-rata sudah teraspal/beton.</p> | <p>1. <i>Based on data obtained, the main roads in 47 villages in Seulimeum District can now be passed by 4-wheeled vehicles with the average type of road surface being asphalt/concrete.</i></p> |
| <p>2. Berdasarkan data yang diperoleh Terdapat 18 Menara telepon seluler dan 124 operator layanan komunikasi telepon seluler dengan rata-rata sinyal 4G/LTE di kecamatan Seulimeum.</p> | <p>2. <i>Based on the data obtained, there are 18 cell phone towers and 124 cell phone communication service operators with an average 4G/LTE signal in Seulimeum district.</i></p> |

<https://acehbesarkab.bps.go.id>

6.1 PARIWISATA TOURISM

Tabel 6.1.1 Jumlah Sarana Akomodasi Menurut Desa/Kelurahan dan Jenis Akomodasi di Kecamatan Seulimeum, 2021
Number of Accomodation Facilities by Villages/Kelurahan and Type of Accomodation in Seulimeum District, 2021

Desa/Kelurahan Village/Kelurahan	Hotel Hotel	Penginapan Inn
(1)	(2)	(3)
Alue Gintong	-	-
Alue Rindang	-	-
Ateuk	-	-
Ayon	-	-
Bak Aghu	-	-
Bak Seutui	-	-
Batee Lhee	-	-
Bayu	-	-
Beureunut	-	-
Blang Tingkeum	-	-
Buga	-	-
Capeung Baroh	-	-
Capeung Dayah	-	-
Data Gaseu	-	-
Gampong Raya	-	-
Gampong Seulimeum	-	-
Iboh Tanjong	-	-
Iboh Tunong	-	-
Jawie	-	-
Kayee Adang	-	-
Keunaloi	-	-
Lam Apeng	-	-
Lambada	-	-

Lanjutan Tabel/*Continued Table* 6.1.1

Desa/Kelurahan Village/Kelurahan	Hotel Hotel	Penginapan Inn
(1)	(2)	(3)
Lamcarak	-	-
Lamjruen	-	-
Lamkuk	-	-
Lampanah	-	-
Lampantee	-	-
Lampisang Dayah	-	-
Lampisang Teungoh	-	-
Lampisang Tunong	-	-
Lamteuba Droë	-	-
Leungah	-	-
Lhieb	-	-
Mangeu	-	-
Meunasah Baro	-	-
Meunasah Jeumpa	-	-
Meunasah Tunong	-	-
Meurah	-	-
Pasar Seulimeum	-	-
Pinto Khop	-	-
Pulo	-	-
Rabo	-	-
Seuneubok	-	-
Ujong Keupula	-	-
Ujong Mesjid Lampanah	-	-
Ujong Mesjid Tanoh Abeë	-	-
Seulimeum	-	-

**6.2 TRANSPORTASI
TRANSPORTATION**

Tabel 6.2.1 **Prasarana dan Sarana Transportasi Antardesa/Kelurahan Menurut Desa/Kelurahan di Kecamatan Seulimeum, 2021**
Inter-Villages/Kelurahan Transportation Infrastructure and Facilities by Villages/Kelurahan in Seulimeum District, 2021

Desa/Kelurahan <i>Village/Kelurahan</i>	Jenis Prasarana Transportasi <i>Type of Transportation Infrastructure</i>	Keberadaan Angkutan Umum <i>Availability of Public Transportation</i>
(1)	(2)	(3)
Alue Gintong	Darat	tidak ada angkutan umum
Alue Rindang	Darat	ada, tanpa trayek tetap
Ateuk	Darat	Ada, dengan trayek tetap
Ayon	Darat	ada, tanpa trayek tetap
Bak Aghu	Darat	ada, tanpa trayek tetap
Bak Seutui	Darat	ada, tanpa trayek tetap
Batee Lhee	Darat	ada, tanpa trayek tetap
Bayu	Darat	ada, tanpa trayek tetap
Beureunut	Darat	ada, tanpa trayek tetap
Blang Tingkeum	Darat	ada, tanpa trayek tetap
Buga	Darat	ada, tanpa trayek tetap
Capeung Baroh	Darat	Ada, dengan trayek tetap
Capeung Dayah	Darat	Ada, dengan trayek tetap
Data Gaseu	Darat	ada, tanpa trayek tetap
Gampong Raya	Darat	ada, tanpa trayek tetap
Gampong Seulimeum	Darat	ada, tanpa trayek tetap
Iboh Tanjong	Darat	ada, tanpa trayek tetap
Iboh Tunong	Darat	ada, tanpa trayek tetap
Jawie	Darat	ada, tanpa trayek tetap
Kayee Adang	Darat	ada, tanpa trayek tetap
Keunaloi	Darat	ada, tanpa trayek tetap
Lam Apeng	Darat	ada, tanpa trayek tetap
Lambada	Darat	ada, tanpa trayek tetap

Lanjutan Tabel/*Continued Table* 6.2.1

Desa/Kelurahan <i>Village/Kelurahan</i>	Jenis Prasarana Transportasi <i>Type of Transportation Infrastructure</i>	Keberadaan Angkutan Umum <i>Availability of Public Transportation</i>
(1)	(2)	(3)
Lamcarak	Darat	ada, tanpa trayek tetap
Lamjrueu	Darat	ada, tanpa trayek tetap
Lamkuk	Darat	ada, tanpa trayek tetap
Lampanah	Darat	ada, tanpa trayek tetap
Lampantee	Darat	ada, tanpa trayek tetap
Lampisang Dayah	Darat	Ada, dengan trayek tetap
Lampisang Teungoh	Darat	Ada, dengan trayek tetap
Lampisang Tunong	Darat	Ada, dengan trayek tetap
Lamteuba Droë	Darat	ada, tanpa trayek tetap
Leungah	Darat	ada, tanpa trayek tetap
Lhieub	Darat	ada, tanpa trayek tetap
Mangeu	Darat	tidak ada angkutan umum
Meunasah Baro	Darat	ada, tanpa trayek tetap
Meunasah Jeumpa	Darat	ada, tanpa trayek tetap
Meunasah Tunong	Darat	ada, tanpa trayek tetap
Meurah	Darat	ada, tanpa trayek tetap
Pasar Seulimeum	Darat	Ada, dengan trayek tetap
Pinto Khop	Darat	ada, tanpa trayek tetap
Pulo	Darat	ada, tanpa trayek tetap
Rabo	Darat	ada, tanpa trayek tetap
Seuneubok	Darat	ada, tanpa trayek tetap
Ujong Keupula	Darat	ada, tanpa trayek tetap
Ujong Masjid Lampanah	Darat	ada, tanpa trayek tetap
Ujong Masjid Tanoh Abee	Darat	Ada, dengan trayek tetap
Seulimeum		

Catatan/Note: Tahun 2023 tidak dilakukan pendataan Potensi Desa/ In 2023, no Village Potential data collecting will be carried out
Sumber/Source: Badan Pusat Statistik, Pendataan Potensi Desa (Podes)/BPS-Statistics Indonesia, Village Potential Data Collecting

Lanjutan Tabel/*Continued Table* 6.2.1

Desa/Kelurahan Village/Kelurahan	Jenis Permukaan Jalan Darat Terluas Type of The Widest Road Surface	Dapat Dilalui Kendaraan Bermotor Roda 4 atau Lebih Passable by Vehicle with 4 or more Wheels
(1)	(4)	(5)
Alue Gintong	Aspal/Beton	Sepanjang Tahun
Alue Rindang	Aspal/Beton	Sepanjang Tahun
Ateuk	Aspal/Beton	Sepanjang Tahun
Ayon	Aspal/Beton	Sepanjang Tahun
Bak Aghu	Aspal/Beton	Sepanjang Tahun
Bak Seutui	Aspal/Beton	Sepanjang Tahun
Batee Lhee	Aspal/Beton	Sepanjang Tahun
Bayu	Aspal/Beton	Sepanjang Tahun
Beureunut	Aspal/Beton	Sepanjang Tahun
Blang Tingkeum	Aspal/Beton	Sepanjang Tahun
Buga	Aspal/Beton	Sepanjang Tahun
Capeung Baroh	Aspal/Beton	Sepanjang Tahun
Capeung Dayah	Aspal/Beton	Sepanjang Tahun
Data Gaseu	Aspal/Beton	Sepanjang Tahun
Gampong Raya	Aspal/Beton	Sepanjang Tahun
Gampong Seulimeum	Aspal/Beton	Sepanjang Tahun
Iboh Tanjong	Aspal/Beton	Sepanjang Tahun
Iboh Tunong	Aspal/Beton	Sepanjang Tahun
Jawie	Aspal/Beton	Sepanjang Tahun
Kayee Adang	Aspal/Beton	Sepanjang Tahun
Keunaloi	Aspal/Beton	Sepanjang Tahun
Lam Apeng	Aspal/Beton	Sepanjang Tahun
Lambada	Aspal/Beton	Sepanjang Tahun

Lanjutan Tabel/Continued Table 6.2.1

Desa/Kelurahan Village/Kelurahan	Jenis Permukaan Jalan Darat Terluas Type of The Widest Road Surface	Dapat Dilalui Kendaraan Bermotor Roda 4 atau Lebih Passable by Vehicle with 4 or more Wheels
(1)	(4)	(5)
Lamcarak	Aspal/Beton	Sepanjang Tahun
Lamjruen	Aspal/Beton	Sepanjang Tahun
Lamkuk	Aspal/Beton	Sepanjang Tahun
Lampanah	Aspal/Beton	Sepanjang Tahun
Lampantee	Aspal/Beton	Sepanjang Tahun
Lampisang Dayah	Aspal/Beton	Sepanjang Tahun
Lampisang Teungoh	Aspal/Beton	Sepanjang Tahun
Lampisang Tunong	Aspal/Beton	Sepanjang Tahun
Lamteuba Droë	Diperkeras (Kerikil, batu, dll)	Sepanjang Tahun
Leungah	Aspal/Beton	Sepanjang Tahun
Lhieb	Aspal/Beton	Sepanjang Tahun
Mangeu	Diperkeras (Kerikil, batu, dll)	Sepanjang Tahun
Meunasah Baro	Aspal/Beton	Sepanjang Tahun
Meunasah Jeumpa	Aspal/Beton	Sepanjang Tahun
Meunasah Tunong	Aspal/Beton	Sepanjang Tahun
Meurah	Aspal/Beton	Sepanjang Tahun
Pasar Seulimeum	Aspal/Beton	Sepanjang Tahun
Pinto Khop	Aspal/Beton	Sepanjang Tahun
Pulo	Diperkeras (Kerikil, batu, dll)	Sepanjang Tahun
Rabo	Aspal/Beton	Sepanjang Tahun
Seuneubok	Aspal/Beton	Sepanjang Tahun
Ujong Keupula	Aspal/Beton	Sepanjang Tahun
Ujong Mesjid Lampanah	Aspal/Beton	Sepanjang Tahun
Ujong Mesjid Tanoh Abeë	Aspal/Beton	Sepanjang Tahun
Seulimeum		

Catatan/Note: Tahun 2023 tidak dilakukan pendataan Potensi Desa/ In 2023, no Village Potential data collecting will be carried out
 Sumber/Source: Badan Pusat Statistik, Pendataan Potensi Desa (Podes)/BPS-Statistics Indonesia, Village Potential Data Collecting

6.3 KOMUNIKASI COMMUNICATION

Tabel
Table 6.3.1

Keberadaan Kantor Pos/Pos Pembantu/Rumah Pos, Pos Keliling, dan Perusahaan/Agen Jasa Ekspedisi Swasta Menurut Desa/Kelurahan di Kecamatan Seulimeum, 2021
Number of Post Office/Subsidiary of Post Office, Mobile Portal Service, Private Expedition Service Company by Villages/Kelurahan in Seulimeum District, 2021

Desa/Kelurahan <i>Village/Kelurahan</i>	Kantor Pos/Pos Pembantu/Rumah Pos <i>Post Office/Subsidiary of Post Office</i>	Pos Keliling <i>Mobile Portal Service</i>	Perusahaan/Agen Jasa Ekspedisi Swasta <i>Private Expedition Service Company</i>
(1)	(2)	(3)	(4)
Alue Gintong	Tidak Ada	Tidak	Tidak Ada
Alue Rindang	Tidak Ada	Tidak	Tidak Ada
Ateuk	Tidak Ada	Tidak	Tidak Ada
Ayon	Tidak Ada	Tidak	Tidak Ada
Bak Aghu	Tidak Ada	Tidak	Tidak Ada
Bak Seutui	Tidak Ada	Tidak	Tidak Ada
Batee Lhee	Tidak Ada	Tidak	Tidak Ada
Bayu	Tidak Ada	Tidak	Tidak Ada
Beureunut	Tidak Ada	Tidak	Tidak Ada
Blang Tingkeum	Tidak Ada	Tidak	Tidak Ada
Buga	Tidak Ada	Tidak	Tidak Ada
Capeung Baroh	Tidak Ada	Tidak	Tidak Ada
Capeung Dayah	Tidak Ada	Tidak	Tidak Ada
Data Gaseu	Tidak Ada	Tidak	Tidak Ada
Gampong Raya	Tidak Ada	Tidak	Tidak Ada
Gampong Seulimeum	Tidak Ada	Tidak	Tidak Ada
Iboh Tanjung	Tidak Ada	Tidak	Tidak Ada
Iboh Tunong	Tidak Ada	Tidak	Tidak Ada
Jawie	Tidak Ada	Tidak	Tidak Ada
Kayee Adang	Tidak Ada	Tidak	Tidak Ada
Keunaloi	Tidak Ada	Tidak	Tidak Ada
Lam Apeng	Tidak Ada	Tidak	Tidak Ada

Lanjutan Tabel/*Continued Table* 6.3.1

Desa/Kelurahan Village/Kelurahan	Kantor Pos/Pos Pembantu/Rumah Pos Post Office/Subsidiary of Post Office	Pos Keliling Mobile Portal Service	Perusahaan/Agen Jasa Ekspedisi Swasta Private Expedition Service Company
(1)	(2)	(3)	(4)
Lambada	Tidak Ada	Tidak	Tidak Ada
Lamcarak	Tidak Ada	Tidak	Tidak Ada
Lamjrueu	Tidak Ada	Tidak	Tidak Ada
Lamkuk	Tidak Ada	Tidak	Tidak Ada
Lampanah	Tidak Ada	Tidak	Tidak Ada
Lampantee	Tidak Ada	Tidak	Tidak Ada
Lampisang Dayah	Tidak Ada	Tidak	Tidak Ada
Lampisang Teungoh	Tidak Ada	Tidak	Tidak Ada
Lampisang Tunong	Tidak Ada	Tidak	Tidak Ada
Lamteuba Droë	Tidak Ada	Tidak	Tidak Ada
Leungah	Tidak Ada	Tidak	Tidak Ada
Lhieub	Tidak Ada	Tidak	Tidak Ada
Mangeu	Tidak Ada	Tidak	Tidak Ada
Meunasah Baro	Tidak Ada	Tidak	Tidak Ada
Meunasah Jeumpa	Tidak Ada	Tidak	Tidak Ada
Meunasah Tunong	Tidak Ada	Tidak	Tidak Ada
Meurah	Tidak Ada	Tidak	Tidak Ada
Pasar Seulimeum	Beroperasi	Tidak	Beroperasi
Pinto Khop	Tidak Ada	Tidak	Tidak Ada
Pulo	Tidak Ada	Tidak	Tidak Ada
Rabo	Tidak Ada	Tidak	Tidak Ada
Seuneubok	Tidak Ada	Tidak	Tidak Ada
Ujong Keupula	Tidak Ada	Tidak	Tidak Ada
Ujong Mesjid Lampanah	Tidak Ada	Tidak	Tidak Ada
Ujong Mesjid Tanoh Abee	Tidak Ada	Tidak	Tidak Ada
Seulimeum			

*Catatan/Note: Tahun 2023 tidak dilakukan pendataan Potensi Desa/ In 2023, no Village Potential data collecting will be carried out
Sumber/Source: Badan Pusat Statistik, Pendataan Potensi Desa (Podes)/BPS-Statistics Indonesia, Village Potential Data Collecting*

Tabel
Table 6.3.2

Jumlah Menara Telepon seluler dan Operator Layanan Komunikasi Telepon Seluler Menurut Desa/Kelurahan di Kecamatan Seulimeum, 2021
Number of Base Transceiver Station (BTS) and Cellular Phone Communication Service Operators by Villages/Kelurahan in Seulimeum District, 2021

Desa/Kelurahan Village/Kelurahan	Jumlah Menara Telepon seluler Number of Base Transceiver Station (BTS)	Jumlah Operator Layanan Komunikasi Telepon Seluler Cellular Phone Communication Service Operators
(1)	(2)	(3)
Alue Gintong	0	2
Alue Rindang	0	2
Ateuk	0	2
Ayon	0	4
Bak Aghu	0	2
Bak Seutui	0	2
Batee Lhee	0	1
Bayu	0	3
Beureunut	1	1
Blang Tingkeum	0	2
Buga	1	2
Capeung Baroh	1	3
Capeung Dayah	1	2
Data Gaseu	0	2
Gampong Raya	0	6
Gampong Seulimeum	0	7
Iboh Tanjong	0	4
Iboh Tunong	0	3
Jawie	0	2
Kayee Adang	0	3
Keunaloi	0	3
Lam Apeng	0	3
Lambada	2	2

Lanjutan Tabel/*Continued Table* 6.3.2

Desa/Kelurahan Village/Kelurahan	Jumlah Menara Telepon seluler Number of Base Transceiver Station (BTS)	Jumlah Operator Layanan Komunikasi Telepon Seluler Cellular Phone Communication Service Operators
(1)	(2)	(3)
Lamcarak	0	2
Lamjruen	5	4
Lamkuk	0	1
Lampanah	0	2
Lampantee	0	2
Lampisang Dayah	0	2
Lampisang Teungoh	1	2
Lampisang Tunong	1	3
Lamteuba Droë	0	2
Leungah	0	1
Lhieë	0	3
Mangeu	0	2
Meunasah Baro	0	7
Meunasah Jeumpa	0	2
Meunasah Tunong	0	1
Meurah	0	2
Pasar Seulimeum	1	5
Pinto Khop	0	2
Pulo	0	1
Rabo	1	2
Seuneubok	1	7
Ujong Keupula	2	2
Ujong Mesjid Lampanah	0	2
Ujong Mesjid Tanoh Abee	0	2
Seulimeum	18	124

*Catatan/Note: Tahun 2023 tidak dilakukan pendataan Potensi Desa/ In 2023, no Village Potential data collecting will be carried out
Sumber/Source: Badan Pusat Statistik, Pendataan Potensi Desa (Podes)/BPS-Statistics Indonesia, Village Potential Data Collecting*

Tabel
Table 6.3.3

Kekuatan Sinyal Telepon Seluler dan Jenis Sinyal Internet Telepon Seluler Menurut Desa/Kelurahan di Kecamatan Seulimeum, 2021
The Strenght of Cellular Phone Signal by Villages/Kelurahan in Seulimeum District, 2021

Desa/Kelurahan Village/Kelurahan	Kekuatan Sinyal Telepon Seluler <i>The Strenght of Cellular Phone Signal</i>	Jenis Sinyal Internet Telepon Seluler <i>Type of Cellular Phone Signal</i>
(1)	(2)	(3)
Alue Gintong	Sinyal Lemah	4G/LTE
Alue Rindang	Sinyal Kuat	4G/LTE
Ateuk	Sinyal Kuat	4G/LTE
Ayon	Sinyal Kuat	3G/H/H+/EVDO
Bak Aghu	Sinyal Kuat	4G/LTE
Bak Seutui	Sinyal Kuat	4G/LTE
Batee Lhee	Sinyal Kuat	4G/LTE
Bayu	Sinyal Kuat	3G/H/H+/EVDO
Beureunut	Sinyal Lemah	3G/H/H+/EVDO
Blang Tingkeum	Sinyal Kuat	4G/LTE
Buga	Sinyal Kuat	4G/LTE
Capeung Baroh	Sinyal Kuat	4G/LTE
Capeung Dayah	Sinyal Kuat	4G/LTE
Data Gaseu	Sinyal Kuat	4G/LTE
Gampong Raya	Sinyal Kuat	4G/LTE
Gampong Seulimeum	Sinyal Sangat Kuat	4G/LTE
Iboh Tanjong	Sinyal Kuat	3G/H/H+/EVDO
Iboh Tunong	Sinyal Kuat	4G/LTE
Jawie	Sinyal Kuat	4G/LTE
Kayee Adang	Sinyal Kuat	4G/LTE
Keunalo	Sinyal Sangat Kuat	4G/LTE
Lam Apeng	Sinyal Kuat	4G/LTE
Lambada	Sinyal Sangat Kuat	4G/LTE

Lanjutan Tabel/*Continued Table* 6.3.3

Desa/Kelurahan Village/Kelurahan	Kekuatan Sinyal Telepon Seluler The Strength of Cellular Phone Signal	Jenis Sinyal Internet Telepon Seluler Type of Cellular Phone Signal
(1)	(2)	(3)
Lamcarak	Sinyal Kuat	4G/LTE
Lamjruen	Sinyal Sangat Kuat	4G/LTE
Lamkuk	Sinyal Sangat Kuat	4G/LTE
Lampanah	Sinyal Kuat	4G/LTE
Lampantee	Sinyal Sangat Kuat	4G/LTE
Lampisang Dayah	Sinyal Kuat	4G/LTE
Lampisang Teungoh	Sinyal Sangat Kuat	4G/LTE
Lampisang Tunong	Sinyal Kuat	4G/LTE
Lamteuba Droë	Sinyal Sangat Kuat	4G/LTE
Leungah	Sinyal Lemah	2,5G/E/GPRS
Lhieë	Sinyal Kuat	4G/LTE
Mangeu	Sinyal Kuat	4G/LTE
Meunasah Baro	Sinyal Kuat	4G/LTE
Meunasah Jeumpa	Sinyal Kuat	4G/LTE
Meunasah Tunong	Sinyal Kuat	4G/LTE
Meurah	Sinyal Kuat	3G/H/H+/EVDO
Pasar Seulimeum	Sinyal Sangat Kuat	4G/LTE
Pinto Khop	Sinyal Kuat	4G/LTE
Pulo	Sinyal Kuat	4G/LTE
Rabo	Sinyal Kuat	4G/LTE
Seuneubok	Sinyal Sangat Kuat	4G/LTE
Ujong Keupula	Sinyal Kuat	4G/LTE
Ujong Mesjid Lampanah	Sinyal Kuat	4G/LTE
Ujong Mesjid Tanoh Abeë	Sinyal Sangat Kuat	4G/LTE
Seulimeum		

*Catatan/Note: Tahun 2023 tidak dilakukan pendataan Potensi Desa/ In 2023, no Village Potential data collecting will be carried out
Sumber/Source: Badan Pusat Statistik, Pendataan Potensi Desa (Podes)/BPS-Statistics Indonesia, Village Potential Data Collecting*



BAB 7

PERBANKAN, KOPERASI, DAN PERDAGANGAN

BANKING, COOPERATIVE, AND TRADE

ULASAN**DESCRIPTION**

- | | |
|--|---|
| <ol style="list-style-type: none"> 1. Berdasarkan data yang diperoleh terdapat 1 Bank Umum Pemerintah dan 2 Bank Perkreditan Rakyat di Kecamatan Seulimeum 2. Berdasarkan data yang diperoleh terdapat beberapa Koperasi Aktif yaitu 4 Koperasi Unit Desa, 5 Koperasi Simpan Pinjam di Kecamatan Seulimeum. 3. Berdasarkan data yang diperoleh terdapat beberapa sarana perekonomiannya yaitu 3 mini market, 1 Pasar Bangunan Permanen, 4 pasar bangunan semi permanen, 1 tanpa bangunan 5 kelompok pertokoan, dan 32 rumah makan di Kecamatan Seulimeum. | <ol style="list-style-type: none"> 1. <i>Based on the data obtained, there is 1 Government Commercial Bank and 2 Rural Banks in Seulimeum District.</i> 2. <i>Based on the data obtained, there are several active cooperatives, namely 4 village unit cooperatives, 5 savings and loan cooperatives in Seulimeum District.</i> 3. <i>Based on the data obtained, there are several economic facilities, namely 3 mini markets, 1 permanent building market, 4 semi-permanent building markets, 1 without building, 5 shop groups, and 32 restaurants in Seulimeum District.</i> |
|--|---|

Tabel 7.1
Table

Banyaknya Sarana Lembaga Keuangan Bank Menurut Desa/Kelurahan dan Jenis Bank di Kecamatan Seulimeum, 2021

Number of Bank by Villages/Kelurahan and Type of Bank in Seulimeum District, 2021

Desa/Kelurahan <i>Village/Kelurahan</i>	Bank Umum Pemerintah <i>Government Bank</i>	Bank Umum Swasta <i>Private Bank</i>	Bank Perkreditan Rakyat (BPR) <i>Rural Bank</i>
(1)	(2)	(3)	(4)
Alue Gintong	0	0	0
Alue Rindang	0	0	0
Ateuk	0	0	0
Ayon	0	0	0
Bak Aghu	0	0	0
Bak Seutui	0	0	0
Batee Lhee	0	0	0
Bayu	0	0	0
Beureunut	0	0	0
Blang Tingkeum	0	0	0
Buga	0	0	0
Capeung Baroh	0	0	0
Capeung Dayah	0	0	0
Data Gaseu	0	0	0
Gampong Raya	0	0	0
Gampong Seulimeum	0	0	0
Iboh Tanjong	0	0	0
Iboh Tunong	0	0	0
Jawie	0	0	0
Kayee Adang	0	0	0
Keunaloi	0	0	0
Lam Apeng	0	0	0
Lambada	0	0	0

Lanjutan Tabel/Continued Table 7.1

Desa/Kelurahan Village/Kelurahan	Bank Umum Pemerintah Government Bank	Bank Umum Swasta Private Bank	Bank Perkreditan Rakyat (BPR) Rural Bank
(1)	(2)	(3)	(4)
Lamcarak	0	0	0
Lamjruen	0	0	0
Lamkuk	0	0	0
Lampanah	0	0	0
Lampantee	0	0	0
Lampisang Dayah	0	0	0
Lampisang Teungoh	0	0	0
Lampisang Tunong	0	0	0
Lamteuba Droe	0	0	0
Leungah	0	0	0
Lhieb	0	0	0
Mangeu	0	0	0
Meunasah Baro	0	0	0
Meunasah Jeumpa	0	0	0
Meunasah Tunong	0	0	0
Meurah	0	0	0
Pasar Seulimeum	1	0	1
Pinto Khop	0	0	0
Pulo	0	0	0
Rabo	0	0	0
Seuneubok	0	0	1
Ujong Keupula	0	0	0
Ujong Mesjid Lampanah	0	0	0
Ujong Mesjid Tanoh Abee	0	0	0
Seulimeum	1	0	2

Catatan/Note: Tahun 2023 tidak dilakukan pendataan Potensi Desa/ In 2023, no Village Potential data collecting will be carried out
 Sumber/Source: Badan Pusat Statistik, Pendataan Potensi Desa (Podes)/BPS-Statistics Indonesia, Village Potential Data Collecting

Tabel
Table 7.2

**Banyaknya Koperasi Aktif Menurut Menurut Desa/
Kelurahan dan Jenis Koperasi di Kecamatan Seulimeum,
2021**

**Number of Cooperative by Villages/Kelurahan and Type of
Cooperative in Seulimeum District, 2021**

Desa/Kelurahan Village/Kelurahan	Koperasi Unit Desa (KUD) Village Cooperative Unit	Koperasi Industri Kecil dan Kerajinan Rakyat (Kopinkra) Small Industry and Citizen Handicraft Cooperative
(1)	(2)	(3)
Alue Gintong	0	0
Alue Rindang	0	0
Ateuk	0	0
Ayon	0	0
Bak Aghu	0	0
Bak Seutui	0	0
Batee Lhee	1	0
Bayu	0	0
Beureunut	0	0
Blang Tingkeum	0	0
Buga	0	0
Capeung Baroh	0	0
Capeung Dayah	0	0
Data Gaseu	0	0
Gampong Raya	0	0
Gampong Seulimeum	0	0
Iboh Tanjong	0	0
Iboh Tunong	0	0
Jawie	0	0
Kayee Adang	0	0
Keunaloi	0	0
Lam Apeng	0	0
Lambada	1	0

Lanjutan Tabel/*Continued Table 7.2*

Desa/Kelurahan <i>Village/Kelurahan</i>	Koperasi Unit Desa (KUD) <i>Village Cooperative Unit</i>	Koperasi Industri Kecil dan Kerajinan Rakyat (Kopinkra) <i>Small Industry and Citizen Handicraft Cooperative</i>
(1)	(2)	(3)
Lamcarak	0	0
Lamjruen	0	0
Lamkuk	1	0
Lampanah	0	0
Lampantee	0	0
Lampisang Dayah	0	0
Lampisang Teungoh	0	0
Lampisang Tunong	0	0
Lamteuba Droe	0	0
Leungah	0	0
Lhieb	0	0
Mangeu	0	0
Meunasah Baro	0	0
Meunasah Jeumpa	0	0
Meunasah Tunong	0	0
Meurah	0	0
Pasar Seulimeum	0	0
Pinto Khop	0	0
Pulo	0	0
Rabo	0	0
Seuneubok	1	0
Ujong Keupula	0	0
Ujong Mesjid Lampanah	0	0
Ujong Mesjid Tanah Abee	0	0
Seulimeum	4	0

Catatan/Note: Tahun 2023 tidak dilakukan pendataan Potensi Desa/ In 2023, no Village Potential data collecting will be carried out
 Sumber/Source: Badan Pusat Statistik, Pendataan Potensi Desa (Podes)/BPS-Statistics Indonesia, Village Potential Data Collecting

Lanjutan Tabel/*Continued Table 7.2*

Desa/Kelurahan <i>Village/Kelurahan</i>	Koperasi Simpan Pinjam (Kospin) <i>Savings and Loan Cooperative</i>	Koperasi Lainnya <i>Other Cooperative</i>
(1)	(4)	(5)
Alue Gintong	0	0
Alue Rindang	0	0
Ateuk	0	0
Ayon	0	0
Bak Aghu	0	0
Bak Seutui	0	0
Batee Lhee	0	0
Bayu	0	0
Beureunut	0	0
Blang Tingkeum	0	0
Buga	0	0
Capeung Baroh	0	0
Capeung Dayah	0	0
Data Gaseu	0	0
Gampong Raya	0	0
Gampong Seulimeum	0	0
Iboh Tanjong	0	0
Iboh Tunong	0	0
Jawie	0	0
Kayee Adang	0	0
Keunaloi	0	0
Lam Apeng	0	0
Lambada	1	0

Lanjutan Tabel/Continued Table 7.2

Desa/Kelurahan Village/Kelurahan	Koperasi Simpan Pinjam (Kospin) Savings and Loan Cooperative	Koperasi Lainnya Other Cooperative
(1)	(4)	(5)
Lamcarak	0	0
Lamjrueu	1	0
Lamkuk	0	0
Lampanah	0	0
Lampantee	0	0
Lampisang Dayah	0	0
Lampisang Teungoh	0	0
Lampisang Tunong	0	0
Lamteuba Droë	0	0
Leungah	1	0
Lhieë	0	0
Mangeu	1	0
Meunasah Baro	0	0
Meunasah Jeumpa	0	0
Meunasah Tunong	0	0
Meurah	0	0
Pasar Seulimeum	0	0
Pinto Khop	0	0
Pulo	0	0
Rabo	0	0
Seuneubok	0	0
Ujong Keupula	1	0
Ujong Mesjid Lampanah	0	0
Ujong Mesjid Tanoh Abee	0	0
Seulimeum	5	0

Catatan/Note: Tahun 2023 tidak dilakukan pendataan Potensi Desa/ In 2023, no Village Potential data collecting will be carried out
 Sumber/Source: Badan Pusat Statistik, Pendataan Potensi Desa (Podes)/BPS-Statistics Indonesia, Village Potential Data Collecting

Tabel 7.3
Table

Banyaknya Sarana Perdagangan Menurut Desa/Kelurahan dan Jenis Sarana Perdagangan di Kecamatan Seulimeum, 2021

Number of Trade Facilities by Villages/Kelurahan and Type of Trade Facilities in Seulimeum District, 2021

Desa/Kelurahan <i>Village/Kelurahan</i>	Kelompok Pertokoan <i>Shopping Complex</i>	Pasar dengan Bangunan Permanen <i>Markets in Permanent Building</i>	Pasar dengan Bangunan Semi Permanen <i>Market in Semi Permanent Building</i>
(1)	(2)	(3)	(4)
Alue Gintong	0	0	0
Alue Rindang	0	0	0
Ateuk	0	0	0
Ayon	0	0	0
Bak Aghu	0	0	0
Bak Seutui	0	0	0
Batee Lhee	0	0	0
Bayu	0	0	0
Beureunut	0	0	0
Blang Tingkeum	0	0	0
Buga	0	0	0
Capeung Baroh	0	0	0
Capeung Dayah	0	0	0
Data Gaseu	0	0	0
Gampong Raya	1	0	0
Gampong Seulimeum	0	0	0
Iboh Tanjong	0	0	0
Iboh Tunong	0	0	0
Jawie	0	0	0
Kayee Adang	0	0	0
Keunaloi	0	0	0
Lam Apeng	0	0	0
Lambada	0	0	1

Lanjutan Tabel/Continued Table 7.3

Desa/Kelurahan Village/Kelurahan	Kelompok Pertokoan Shopping Complexs	Pasar dengan Bangunan Permanen Markets in Permanent Building	Pasar dengan Bangunan Semi Permanen Market in Semi nent Building
(1)	(2)	(3)	(4)
Lamcarak	0	0	0
Lamjruen	0	0	0
Lamkuk	0	0	0
Lampanah	0	0	0
Lampantee	0	0	0
Lampisang Dayah	0	0	0
Lampisang Teungoh	0	0	0
Lampisang Tunong	0	0	0
Lamteuba Droë	0	0	0
Leungah	0	0	1
Lhieë	0	0	0
Mangeu	0	0	0
Meunasah Baro	0	0	0
Meunasah Jeumpa	0	0	0
Meunasah Tunong	0	0	0
Meurah	0	0	0
Pasar Seulimeum	4	1	2
Pinto Khop	0	0	0
Pulo	0	0	0
Rabo	0	0	0
Seuneubok	0	0	0
Ujong Keupula	0	0	0
Ujong Masjid Lampanah	0	0	0
Ujong Masjid Tanoh Abeë	0	0	0
Seulimeum	5	1	4

Catatan/Note: Tahun 2023 tidak dilakukan pendataan Potensi Desa/ In 2023, no Village Potential data collecting will be carried out
 Sumber/Source: Badan Pusat Statistik, Pendataan Potensi Desa (Podes)/BPS-Statistics Indonesia, Village Potential Data Collecting

Lanjutan Tabel/*Continued Table 7.3*

Desa/Kelurahan Village/Kelurahan	Pasar tanpa Bangunan Market without Permanent Building	Mini Market/Swalayan/ Supermarket Mini Market/Swalayan/ Supermarket	Restoran/ Rumah Makan Restaurant/ Food Stall
(1)	(5)	(6)	(7)
Alue Gintong	0	0	0
Alue Rindang	0	0	0
Ateuk	0	0	0
Ayon	0	0	0
Bak Aghu	0	0	0
Bak Seutui	0	0	0
Batee Lhee	0	0	0
Bayu	0	0	0
Beureunut	0	0	0
Blang Tingkeum	0	1	0
Buga	0	0	0
Capeung Baroh	0	0	0
Capeung Dayah	0	0	0
Data Gaseu	0	0	0
Gampong Raya	0	0	0
Gampong Seulimeum	0	0	0
Iboh Tanjong	0	0	0
Iboh Tunong	0	0	0
Jawie	0	0	0
Kayee Adang	0	0	0
Keunaloi	0	0	0
Lam Apeng	0	0	0
Lambada	0	0	5

Lanjutan Tabel/Continued Table 7.3

Desa/Kelurahan Village/Kelurahan	Pasar tanpa Bangunan Market without Permanent Building	Mini Market/Swalayan/ Supermarket Mini Market/Swalayan/ Supermarket	Restoran/ Rumah Makan Restaurant/ Food Stall
(1)	(5)	(6)	(7)
Lamcarak	0	0	0
Lamjrueu	0	0	0
Lamkuk	0	0	0
Lampanah	0	0	0
Lampantee	0	0	0
Lampisang Dayah	0	0	0
Lampisang Teungoh	0	0	0
Lampisang Tunong	0	1	2
Lamteuba Droë	0	0	0
Leungah	0	0	0
Lhieë	0	0	0
Mangeu	0	0	0
Meunasah Baro	0	0	0
Meunasah Jeumpa	0	0	0
Meunasah Tunong	0	0	0
Meurah	0	0	0
Pasar Seulimeum	0	1	23
Pinto Khop	0	0	0
Pulo	0	0	0
Rabo	0	0	0
Seuneubok	0	0	2
Ujong Keupula	1	0	0
Ujong Mesjid Lampanah	0	0	0
Ujong Mesjid Tanoh Abee	0	0	0
Seulimeum	1	3	32

Catatan/Note: Tahun 2023 tidak dilakukan pendataan Potensi Desa/ In 2023, no Village Potential data collecting will be carried out
 Sumber/Source: Badan Pusat Statistik, Pendataan Potensi Desa (Podes)/BPS-Statistics Indonesia, Village Potential Data Collecting

<https://acehbesarkab.bps.go.id>

DAFTAR PUSTAKA/BIBLIOGRAPHY

- Badan Pusat Statistik Kabupaten Aceh Besar. 2024. Kabupaten Aceh Besar Dalam Angka 2024. Aceh Besar: Badan Pusat Statistik Kabupaten Aceh Besar.
- Bupati Aceh Besar. 2022. Keputusan Bupati Aceh Besar Nomor 429 Tahun 2022 Tentang Penetapan Kategori Puskesmas di kabupaten Aceh Besar. Aceh Besar: Bupati Aceh Besar
- Dinas Kependudukan dan Catatan Sipil Kabupaten Aceh Besar. 2023. Data Agregat Kependudukan Semester 2 2023 Kabupaten Aceh Besar. Aceh Besar: Dinas Kependudukan dan Catatan Sipil Kabupaten Aceh Besar.
- Dinas Kesehatan Kabupaten Aceh Besar. 2024. Profil Kesehatan Kabupaten Aceh Besar Tahun 2024. Aceh Besar: Dinas Kesehatan Kabupaten Aceh Besar
- Direktorat Jenderal Hortikultura & Badan Pusat Statistik. 2022. Pedoman Statistik Pertanian Hortikultura (SPH). Jakarta: Kementerian Pertanian.
- Direktorat Statistik Ketahanan Sosial. 2021. Buku 3: Konsep dan Definisi Podes 2021. Jakarta: Badan Pusat Statistik

DATA

Mencerdaskan Bangsa

» ————— *Enlighten The Nation* ————— «



**BADAN PUSAT STATISTIK
KABUPATEN ACEH BESAR**
BPS-Statistics Aceh Besar Regency

Jl. Jenderal Sudirman No.7, Kota Jantho,
23951 Telp/Fax: (0651) 92177
E-mail: bps1108@bps.go.id
Website: acehbesarkab.bps.go.id