



Katalog BPS : 1102001.3275.070

BEKASI UTARA DALAM ANGKA

2014 *Bekasi Utara Districts In Figures*



Badan Pusat Statistik Kota Bekasi



KATALOG BPS: 1102001.3275.070

KECAMATAN BEKASI UTARA DALAM ANGKA 2014



BADAN PUSAT STATISTIK KOTA BEKASI

KECAMATAN BEKASI UTARA DALAM ANGKA

2014

Nomor Katalog :
1102001.3275.070

Ukuran Buku:
21 cm X 15 cm

Jumlah Halaman:
xiii + 95 Halaman

Naskah :
Kuswoyo- KSK Kota Bekasi, Bekasi Utara

Penyunting :
IPDS Badan Pusat Statistik Kota Bekasi

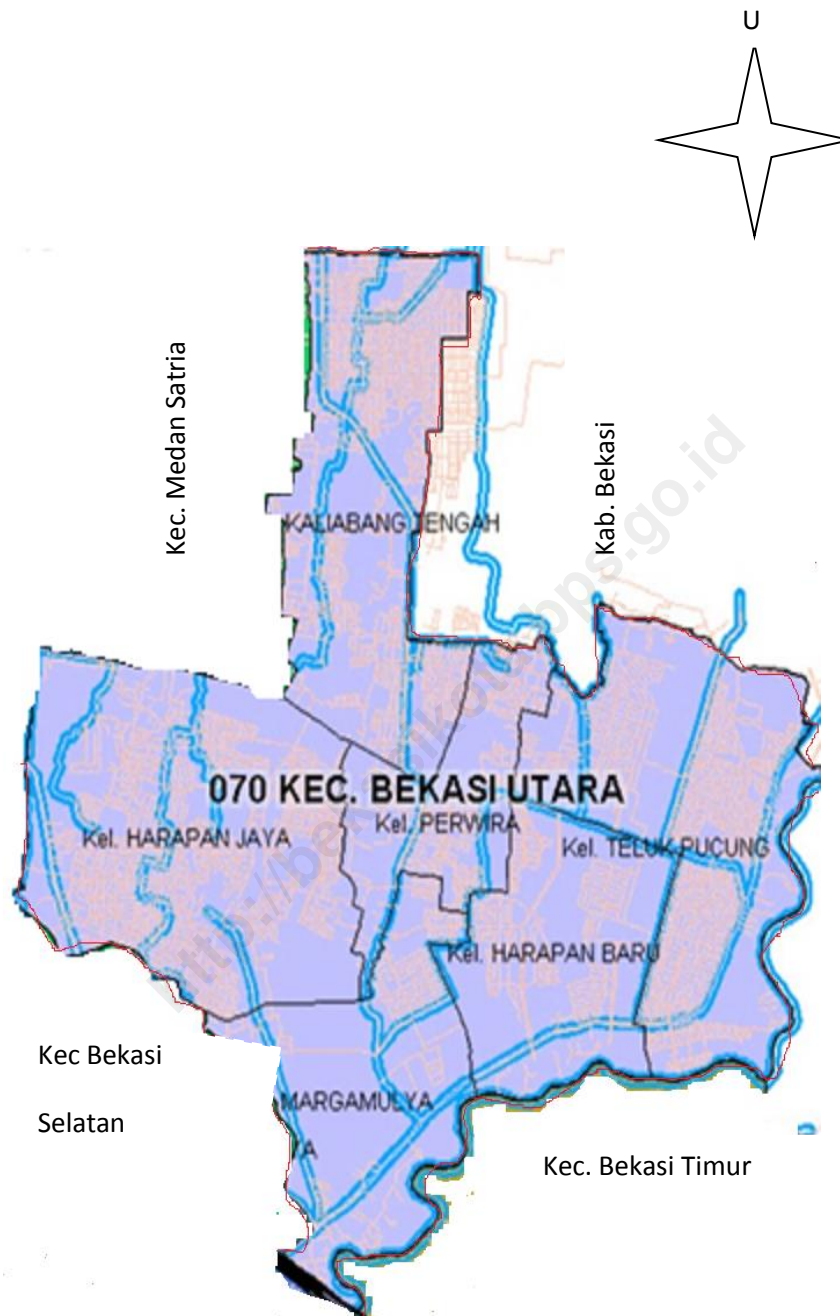
Gambar Tabel:
Kuswoyo- KSK Kota Bekasi, Bekasi Utara

Gambar Kulit Muka / Cover :
Ari Andriani- IPDS

Penerbit / Publisher :
Badan Pusat Statistik Kota Bekasi

Boleh dikutip dengan menyebutkan sumbernya

PETA KECAMATAN BEKASI UTARA



<http://bekasikota.bps.go.id>

LAMBANG KOTA BEKASI



PERATURAN DAERAH KOTA BEKASI

NOMOR : 01 TAHUN 1998

TENTANG

LAMBANG KOTA BEKASI

BENTUK, ARTI DAN UKURAN PERIMBANGAN LAMBANG

Lambang tersebut berbentuk perisai dengan warna dasar hijau muda dan biru langit yang berarti harapan masa depan dan keluasan wawasan serta jernih pikiran.

Sesanti “ **KOTA PATRIOT** “ artinya adalah semangat pengabdian dalam perjuangan bangsa.

Di dalam Lambang Daerah tersebut terdapat lukisan-lukisan yang merupakan unsur-unsur sebagai berikut :

- A. Bambu runcing berujung lima yang berdiri tegak dengan kokoh mempunyai 2 (dua) makna :
1. Melambangkan hubungan vertikal Mahluk dengan Khaliknya (Manusia dengan Tuhannya) yang mencerminkan masyarakat Bekasi yang religius.
 2. Melambangkan semangat patriotisme rakyat Bekasi dalam merebut dan mempertahankan kemerdekaan Bangsa dan Negara yang tidak kenal menyerah sehingga Bekasi menyandang predikat sebagai Kota Patriot.
- B. Perisai segi lima melambangkan ketahanan fisik dan mental masyarakat Bekasi dalam meng-hadapi segala macam ancaman, gangguan, halangan

dan tan-tangan yang datang dari mana-pun juga terhadap kelangsungan hidup Bangsa dan Negara Republik Indonesia yang ber-dasarkan Pancasila.

C. Segi empat melambangkan Pra-sasti Perjuangan Kerawang Bekasi.

D. Pilar Batas Wilayah.

E. Padi dan Buah-buahan melambangkan jumlah Kecamatan dan Kelurahan / Desa pada saat membentuk Kecamatan Bekasi Barat.

1. Buah-buahan berjumlah 7 (tujuh) besar dan 1 (satu) kecil melambangkan 7 Kecamatan Pondokgede, Jatiasih, Bantar Gebang, Bekasi Timur, Bekasi Barat, Bekasi Selatan dan Bekasi Utara serta 1 Kecamatan Pembantu : Jatisampurna

2. Padi berjumlah 50 (lima puluh) butir melambangkan 50 Kelurahan / Desa.

F. Tali Simpul berjumlah 10 (sepuluh) yang mengikat ujung tangkai padi dan buah-buahan melambangkan tanggal Hari Jadi, 3 (tiga) buah Anak Tangga peyangga Bambu Runcing melambangkan bulan Hari Jadi Kota Bekasi.

G. Dua baris Gelombang Laut atau Riak Air melambangkan dinamika Masyarakat dan Pemerintah Daerah yang tidak akan pernah berhenti membangun Daerah dan Bangsa.

Sedangkan warna-warna dalam Lambang Daerah mengandung makna sebagai berikut:

Kuning : Kemuliaan dan menunjukkan daerah Pemukiman.

Biru Langit : Keluasan wawasan dan kejernihan pikiran serta menunjukkan zone Industri.

Putih : Kesucian perjuangan.

Merah : Keberanian untuk berkorban serta menunjukkan daerah Pertanian dan Hortikultura.

Hitam : Ketegaran patriot sejati.

KATA PENGANTAR

Dengan memanjatkan Puji syukur Kehadirat ALLAH SWT, atas segala limpahan Rahmat dan Hidayah - NYA, Koordinator Statistik Kecamatan Bekasi Utara telah dapat menyusun dan menerbitkan buku Kecamatan Dalam Angka Tahun 2014 sebagai realisasi salah satu pelaksanaan program kegiatan Statistik yang telah di tugaskan oleh pemerintah.

Kecamatan Bekasi Utara Dalam Angka Tahun 2014 merupakan publikasi yang memuat data-data statistik secara lengkap dan menyeluruh tentang keadaan sosial kependudukan, ekonomi dan infra struktur kecamatan Bekasi Utara.

Data yang disajikan bersumber dari BPS Kota Bekasi, Kecamatan, Kelurahan, Dinas, Instansi, Badan, lembaga baik pemerintah maupun swasta di Kecamatan Bekasi Utara, diharapkan data tersebut mampu memenuhi kebutuhan berbagai pihak sebagai bahan evaluasi dan perencanaan pembangunan.

Berbagai upaya telah kami lakukan untuk kelengkapan dan penyempurnaan data yang disajikan, namun disadari masih jauh dari harapan konsumen data secara menyeluruh. Oleh karena itu kami berharap adanya kritik dan saran yang konstruktif dari berbagai pihak untuk perbaikan dimasa mendatang.

Terima kasih kami sampaikan kepada semua pihak yang telah membantu khususnya Dinas, Instansi, Badan dan Lembaga yang telah membantu dalam penyusunan publikasi ini, semoga bermanfaat.

Bekasi, Oktober 2014
Penyusun,

Kuswoyo

<http://bekasikota.bps.go.id>

DAFTAR ISI

PETA KECAMATAN MUSTIKAJAYA	iii
LAMBANG KOTA BEKASI	v
KATA PENGANTAR.....	vii
DAFTAR ISI.....	viii
DAFTAR TABEL.....	xi
Bab I Letak Geografis dan Topografi	1
Bab II Pemerintahan.....	9
Bab III Kependudukan dan Ketenagakerjaan	21
Bab IV Sosial	33
Bab V Pertanian.....	65
Bab VI Industri , Listrik, Gas dan Air Minum	69
Bab VII Perdagangan dan Perumahan	77
Bab VIII Transportasi	83
Bab IX Keuangan dan Harga - Harga	91

<http://bekasikota.bps.go.id>

DAFTAR TABEL

Tabel 1.1	Topografi Wilayah	4
Tabel 1.2	Ketinggian tanah dari permukaan air laut	5
Tabel 1.3	Keberadaan Wilayah kelurahan	6
Tabel 1.4	Jarak antar kecamatan dan Kelurahan	7
Tabel 1.5	Sungai yang melintasi Kelurahan di Kec. Bekasi Utara ...	8
Tabel 2.1	Banyaknya Karyawan Menurut Status Pegawai	12
Tabel 2.2	Jumlah kepala Keluarga (KK), (RT) dan (RW)	13
Tabel 2.3	Banyaknya (RT) menurut (RW) di Kelurahan. Harapan jaya .	14
Tabel 2.4	Banyaknya (RT) Menurut (RW) di Kel Kaliabang Tengah	15
Tabel 2.5	Banyaknya (RT) menurut (RW) di Kelurahan. Perwira	16
Tabel 2.6	Banyaknya (RT) Menurut (RW) di Kelurahan Harpan Baru	17
Tabel 2.7	Banyaknya (RT) menurut (RW) di Kel Teluk Pucung	18
Tabel 2.8	Banyaknya (RT) Menurut (RW) di Kelurahan Marga Mulya	19
Tabel 2.9	Luas Kelurahan dan Kepadatan Penduduk	20
Tabel 3.1	Jumlah Penduduk menurut jenis Kelamin	24
Tabel 3.2	Rasio Jenis Kelamin menurut Kelurahan / Kecamatan	25
Tabel 3.3	Rata-rata jiwa (anggota keluarga per kepala keluarga	26
Tabel 3.4	Jumlah Penduduk menurut Kelompok Umur per Kecamatan	28
Tabel 3.5	Jumlah Kelahiran dan Kematian	29
Tabel 3.6	Jumlah penduduk datang dan pindah	30
Tabel 3.7	Sumber penghasilan utama sebagian besar penduduk	31
Tabel 3.7	Lanjutan	32
Tabel 4.1	Jumlah Sekolah TK Menurut Status	35
Tabel 4.2	Jumlah Sekolah SD,SMP,SMA,SMK dan Peruruan Tinggi	36
Tabel 4.3	Jumlah Guru SD, SMP, SMA ,SMK menurut Status.....	37
Tabel 4.4	Jumlah Murid SD,SMP. SMA ,SMK mnurut Statu s.....	38

Tabel 4.5	Jumlah Sekolah, murid dan guru Madrasah (RA).....	39
Tabel 4.6	Jumlah sekolah ,murid dan guru Madrasah (MI).....	39
Tabel 4.7	Jumlah Sekolah ,murid dan guru Madrasah (MTS).....	40
Tabel 4.8	Jumlah Sekolah . Murid dan guru Madrasah (MA).....	40
Tabel 4.9	Jumlah tempat pelayanan kesehatan	41
Tabel 4.9	Lanjutan	42
Tabel 4.9	Lanjutan	43
Tabel 4.10	Banyaknya Tenaga Kesehatan di Puskesmas/Puskesmas Bantu	44
Tabel 4.11	Banyaknya Penduduk yang Di Imunisasi	45
Tabel 4.12	jumlah pasangan Usia Subur (PUS) Peserta KB	46
Tabel 4.13	Jumlah peserta KB per mix kontrasepsi	47
Tabel 4.13	Lanjutan.....	48
Tabel 4.13	Lanjutan.....	49
Tabel 4.14	Jumlah Balita dan Gizi Balita.....	50
Tabel 4.15	Cakupan Imunisasi TT Pada Ibu Hamil per Puskesmas	51
Tabe 4.15	Lanjutan.....	52
Tabel 4.16	Cakupan Imunisasi BCG, Polio, Campak, DPT.....	53
Tabel 4.17	Jumlah Penduduk Menurut Agama Yang Dianut.....	55
Tabel 4.18	Jumlah Tempat Ibadah.....	56
Tabel 4.18	Lanjutan.....	57
Tabel 4.19	Banyaknya pos polisi pos, pos hansip, anggota hansip	58
Tabel 4.20	banyaknya gangguan Kamtibmas	59
Tabel 4.20	lanjutan	60
Tabel 4.21	keberadaan penyandang cacat	61
Tabel 4.22	fasilitas olahraga dan Keegiatannya	62
Tabel 4.22	lanjutan	63
Tabel 5.1	luas tanah menurut penggunaannya (Ha)	67
Tabel 6.1	banyaknya industri besar,sedang, kecil dan RPH	71

Tabel 6.2	sumber penerangan penduduk	72
Tabel 6.3	sumber bahan bakar penduduk	73
Tabel 6.4	penggunaan air sungai oleh penduduk	74
Tabel 6.4	Lanjutan	75
Tabel 7.1	Banyaknya fasilitas perdagangan/perumahan.....	79
Tabel 7.1	lanjutan	80
Tabel 7.2	banyaknya komplek perumahan	81
Tabel 8.1	transportasi antar kelurahan	85
Tabel 8.2	permukaan jalan terluas	86
Tabel 8.3	fasilitas transportasi	87
Tabel 8.4	sarana komunikasi	88
Tabel 8.4	lanjutan	89
Tabel 9.1	potensi dan realisasi penerimaan PBB	93
Tabel 9.2	rata rata harga sembilanbahan pokok	94
Tabel 9.2	lanjutan	95

<http://bekasikota.bps.go.id>

<http://bekasikota.bps.go.id>



<http://bekas.com>

<http://bekasikota.bps.go.id>

BAB I LETAK GEOGRAFIS DAN TOPOGRAFI

Kecamatan Bekasi Utara dilihat dari kondisi alamnya adalah berupa dataran dengan ketinggian tanah kurang dari 500 m dari permukaan laut. Luas wilayah Kecamatan Bekasi Utara adalah 1988,004 Ha.

Batas Wilayah Kecamatan Bekasi Utara adalah:

Sebelah Utara : Berbatasan dengan Kabupaten Bekasi

Sebelah Selatan : Berbatasan dengan Kecamatan Bekasi Timur

Sebelah Timur : Berbatasan dengan Kabupaten Bekasi

Sebelah Barat : Berbatasan dengan Kecamatan Medan Satria

<http://bekaskota.bps.go.id>

Tabel 1.1 Topografi Wilayah Kecamatan Bekasi Utara

Kelurahan	Pesisir/ Tepi Pantai	Bukan Pesisir	Lembah	daerah aliran sungai	Lereng/ Punggung bukit	Dataran
(1)	(2)	(3)	(4)	(5)	(6)	(6)
Harapan jaya	-	-	-	-	-	✓
Kaliabang Tengah	-	-	-	-	-	✓
Perwira	-	-	-	-	-	✓
Harapan Baru	-	-	-	-	-	✓
Teluk Pucung	-	-	-	-	-	✓
Marga Mulya	-	-	-	-	-	✓

Sumber : Laporan Tahunan Kelurahan

Tabel:1.2 Ketinggian Tanah dari Permukaan Air Laut

Kelurahan	< 500 m	500 – 700 m	700 m >
(1)	(2)	(3)	(4)
Harapan Jaya	✓	-	-
Kaliabang Tengah	✓	-	-
Perwira	✓	-	-
Harapan Baru	✓	-	-
Teluk Pucung	✓	-	-
Marga Mulya	✓	-	-

Sumber: Monografi Kelurahan

Tabel:1.3 Keberadaan Wilayah Kelurahan di Kecamatan Bekasi Utara

Kelurahan	Diluar kawasan hutan	Ditepi/sekitar kawasan hutan	Didalam kawasan hutan
(1)	(2)	(3)	(4)
Harapan jaya	✓	-	-
Kaliabang Tengah	✓	-	-
Perwira	✓	-	-
Harapan Baru	✓	-	-
Teluk Pucung	✓	-	-
Marga Mulya	✓	-	-

Sumber: Monografi Kelurahan

<http://bekasikota.bps.go.id>

Tabel: 1.4 Jarak antar Kecamatan dan Kelurahan (Km)

Kecamatan / kelurahan	Kecamatan	Harapan Jaya	Kaliabang Tengah	Perwira	Harapan Baru	Teluk Pucung	Marga Mulya
Kecamatan		2,5	5,5	0,1	4,0	5,0	3,5
Harapan Jaya	2,5		7,0	2,5	6,0	7,0	4,0
Kaliabang Tengah	5,5	7,0		5,5	6,5	7,5	6,0
Perwira	0,1	2,5	5,5		4,0	5,0	3,5
Harapan Baru	4,0	6,0	6,5	4,0		2,0	3,0
Teluk Pucung	5,0	7,0	7,5	5,0	2,0		4,0
Marga Mulya	3,5	4,0	6,0	3,5	3,0	4,0	

Tabel:1.5 Sungai yang melintasi kelurahan di kecamatan Bekasi Utara

Kelurahan	Ada	Tidak
(1)	(2)	(3)
Harapan jaya	-	✓
Kaliabang Tengah	-	✓
Perwira	-	✓
Harapan Baru	✓	-
Teluk Pucung	✓	-
Marga Mulya	✓	-

Sumber: Laporan Tahunan Kelurahan

PEMERINTAHAN

2



<http://bekasikota.bps.go.id>

BAB II. PEMERINTAHAN

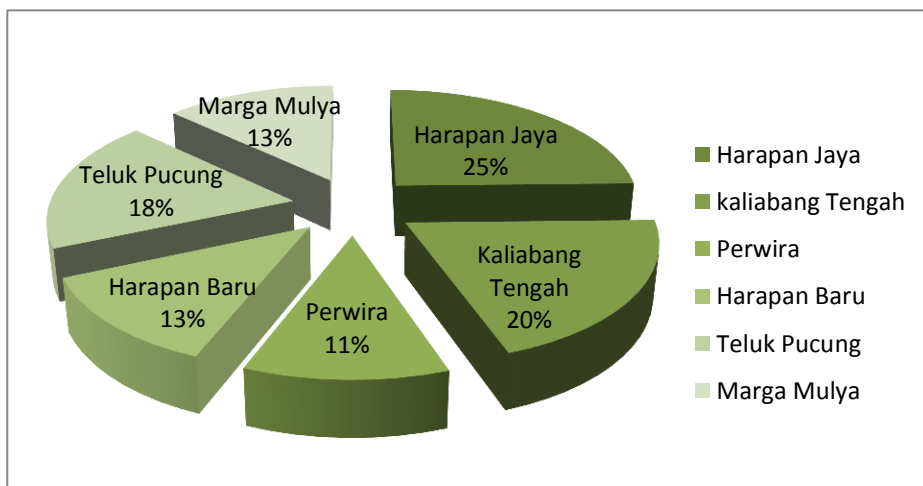
Jumlah kelurahan yang ada di Kecamatan Bekasi Utara adalah sebanyak enam Kelurahan, yaitu:

1. Kelurahan Harapan jaya dengan Luas Wilayah 490,075 Ha.
2. Kelurahan Kaliabang Tengah dengan Luas wilayah 397,785 Ha
3. Kelurahan Perwira dengan luas Wilayah 225,972 Ha.
4. Kelurahan Harapan Baru dengan Luas Wilayah 247,712 Ha.
5. Kelurahan Teluk Pucung dengan Luas Wilayah 366,550 Ha.
6. Kelurahan Marga Mulya dengan Luas Wilayah 259,910 Ha.

Jumlah pemerintahan di Kecamatan Bekasi Utara terdiri dari 1.091 rukun tetangga serta 143 rukun warga.

Untuk mendukung pengamanan di wilayah kecamatan Bekasi Utara, perlu adanya peran serta yang cukup tinggi di setiap kelurahan hal ini terbukti dengan banyak di banggunya poskampling atau pos keamanan di masing- masing kelurahan.

Grafik 1 : Persentase Luas kelurahan di Kecamatan Bekasi Utara



Tabel : 2.1 Banyaknya Karyawan Menurut Status Pegawai Di Kecamatan Bekasi Utara

Kelurahan	Status Pegawai		
	PNS	TKK	Magang/ Sukwan
(1)	(2)	(3)	(4)
Harapan jaya	12	12	11
KaliabangTengah	12	4	29
Perwira	12	8	5
Harapan Baru	14	9	12
Teluk Pucung	14	12	15
Marga Mulya	15	7	11
Jumlah	79	52	83

Sumber : Laporan Tahunan Kelurahan

Tabel: 2.2 Jumlah Kepala Keluarga (KK),Rukun Tetangga (RT)

Rukun Warga (RW) Tahun 2013

No	Kelurahan	Kepala Keluarga (KK)	Rukun Tetangga (RT)	Rukun Warga (RW)
(1)	(2)	(3)	(4)	(6)
1	Harapan Jaya	17.575	262	30
2	Kaliabang Tengah	18.583	276	30
3	Perwira	7.531	110	18
4	Harapan Baru	5.935	113	18
5	Teluk Pucung	19.234	264	36
6	Marga Mulya	5.686	66	11
	Jumlah	74.544	1.091	143

Sumber : Laporan Tahunan Kelurahan

Tabel 2.3 Banyaknya Rukun Tetangga (RT) Menurut Rukun Warga (RW)

Di Kelurahan Harapan Jaya Tahun 2013

No	RW	Banyaknya RT	No	RW	Banyaknya RT
1.	1	7	16.	16	7
2.	2	8	17.	17	11
3.	3	6	18.	18	5
4.	4	9	19.	19	11
5.	5	8	20.	20	9
6.	6	9	21.	21	9
7.	7	13	22.	22	12
8.	8	9	23.	23	12
9.	9	13	24.	24	8
10.	10	12	25.	25	9
11.	11	10	26.	26	8
12.	12	14	27.	27	7
13.	13	8	28.	28	5
14.	14	9	29.	29	5
15.	15	5	30.	30	4
Sub Jumlah		140	Sub Jumlah		122
Total					262

Sumber : Laporan Tahunan Kelurahan

Tabel 2.4 Banyaknya Rukun Tetangga (RT) Menurut Rukun Warga (RW)
Di Kelurahan Kaliabang Tengah Tahun 2012

No	RW	Banyaknya RT	No	RW	Banyaknya RT
1.	1	6	16.	16	5
2.	2	4	17.	17	11
3.	3	14	18.	18	7
4.	4	7	19.	19	4
5.	5	8	20.	20	8
6.	6	13	21.	21	16
7.	7	5	22.	22	8
8.	8	10	23.	23	7
9.	9	10	24.	24	8
10.	10	16	25.	25	15
11.	11	15	26.	26	6
12.	12	14	27.	27	9
13.	13	12	28.	28	5
14.	14	9	29.	29	5
15.	15	9	30.	30	10
Sub Jumlah		152	Sub Jumlah		124
Total					276

Sumber : Laporan Tahunan Kelurahan

Tabel 2.5 Banyaknya Rukun Tetangga (RT) Menurut Rukun Warga (RW)
Di Kelurahan Perwira Tahun 2013

No	RW	Banyaknya RT
1.	1	4
2.	2	4
3.	3	6
4.	4	4
5.	5	5
6.	6	7
7.	7	8
8.	8	14
9.	9	10
10.	10	8
11.	11	5
12.	12	5
13.	13	7
14.	14	5
15.	15	4
16.	16	4
17.	17	5
18.	18	5
Total		110

Sumber : Laporan Tahunan Kelurahan

Tabel 2.6 Banyaknya Rukun Tetangga (RT) Menurut Rukun Warga (RW)

Di Kelurahan Harapan Baru Tahun 2013

No	RW	Banyaknya RT
1.	1	2
2.	2	3
3.	3	3
4.	4	3
5.	5	3
6.	6	3
7.	7	3
8.	8	4
9.	9	15
10.	10	7
11.	11	5
12.	12	5
13.	13	6
14.	14	16
15.	15	9
16.	16	15
17.	17	4
18.	18	7
Total		113

Sumber : Laporan Tahunan Kelurahan

Tabel 2.7 Banyaknya Rukun Tetangga (RT) Menurut Rukun Warga (RW)
Di Kelurahan Teluk Pucung Tahun 2013

No	RW	Banyaknya RT	No	RW	Banyaknya RT
1.	1	5	19.	19	6
2.	2	7	20.	20	6
3.	3	3	21.	21	10
4.	4	11	22.	22	7
5.	5	5	23.	23	7
6.	6	5	24.	24	7
7.	7	6	25.	25	6
8.	8	6	26.	26	6
9.	9	7	27.	27	6
10.	10	5	28.	28	10
11.	11	7	29.	29	6
12.	12	6	30.	30	7
13.	13	5	31.	31	3
14.	14	8	32.	32	12
15.	15	6	33.	33	11
16.	16	5	34.	34	6
17.	17	5	35.	35	19
18.	18	6	36.	36	21
Sub Jumlah		108	Sub Jumlah		156
Total					264

Sumber Monografi Kelurahan

Tabel 2.8 Banyaknya Rukun Tetangga (RT) Menurut Rukun Warga (RW)
Di Kelurahan Marga Mulya Tahun 2013

No	RW	Banyaknya RT
1.	1	5
2.	2	6
3.	3	8
4.	4	11
5.	5	4
6.	6	12
7.	7	5
8.	8	4
9.	9	3
10.	10	4
11	11	4
Total		66

Sumber : Laporan Tahunan Kelurahan

Tabel 2.9 Luas Kelurahan dan Kepadatan Penduduk Tahun 2013

Kelurahan	Luas(Km ²)	Jumlah Penduduk (Jiwa)	Kepadatan Penduduk (Jiwa / Km ²)
(1)	(2)	(3)	(4)
Harapan Jaya	4,90075	71.018	14.491
Kaliabang Tengah	3,97785	77.411	19.461
Perwira	2,25972	30.969	13.701
Harapan Baru	2,47712	20.643	8.333
Teluk Pucung	3,66550	78.390	21.386
Marga Mulya	2,59910	24.914	9.586
Kecamatan	19,88004	303.345	15.259

Sumber : Laporan Tahunan Kelurahan

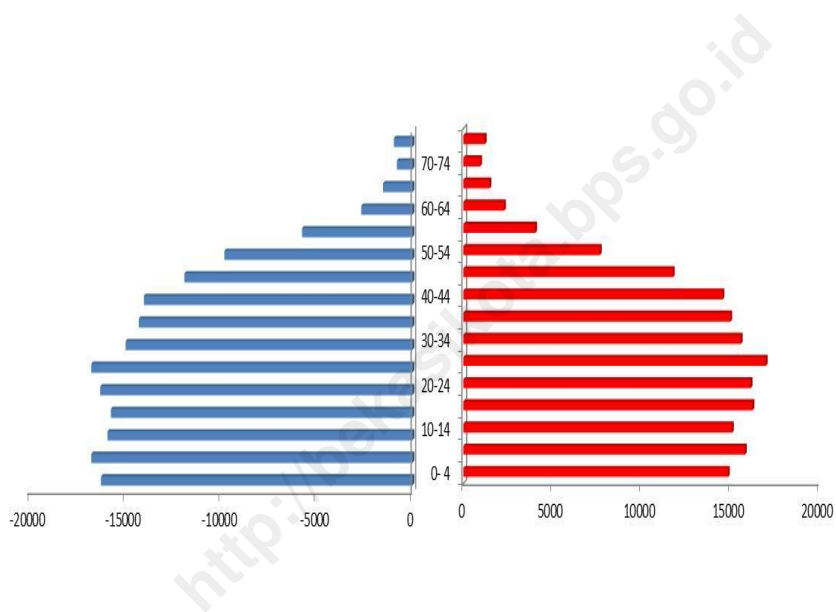


<http://bekasikota.bps.go.id>

BAB III KEPENDUDUKAN DAN KETENAGAKERJAAN

Menurut proyeksi penduduk, penduduk kecamatan Bekasi Utara adalah berjumlah 343.866 orang, yaitu terdiri dari 174.268 orang laki-laki dan 169.598 orang perempuan.

Grafik 2 Piramida Penduduk Menurut Kelompok Umur di Kecamatan Bekasi Utara Tahun 2013



Sumber : Data Proyeksi BPS

Tabel: 3.1 Jumlah Penduduk menurut Jenis Kelamin Tahun 2013

Kelurahan	Laki - Laki	Perempuan	Jumlah
(1)	(2)	(3)	(4)
Harapan Jaya	43.486	42.849	86.335
Kaliabang Tengah	50.100	47.855	97.955
Perwira	19.004	18.253	37.257
Harapan Baru	16.027	16.516	32.543
Teluk Pucung	33.468	32.413	65.881
Marga Mulya	12.183	11.712	23.895
Jumlah	174.268	169.598	343.866

Sumber : Data Proyeksi BPS

Tabel: 3.2 Rasio Jenis Kelamin Menurut Kelurahan/Kecamatan Tahun 2013

Kelurahan/Kecamatan	Laki - Laki	Perempuan	Sex Rasio
(1)	(2)	(3)	(4)
Harapan Jaya	43.486	42.849	101,49
Kaliabang Tengah	50.100	47.855	104,69
Perwira	19.004	18.253	104,11
Harapan Baru	16.027	16.516	97,04
Teluk Pucung	33.468	32.413	103,25
Marga Mulya	12.183	11.712	104,02
Kecamatan	174.268	169.598	102,75

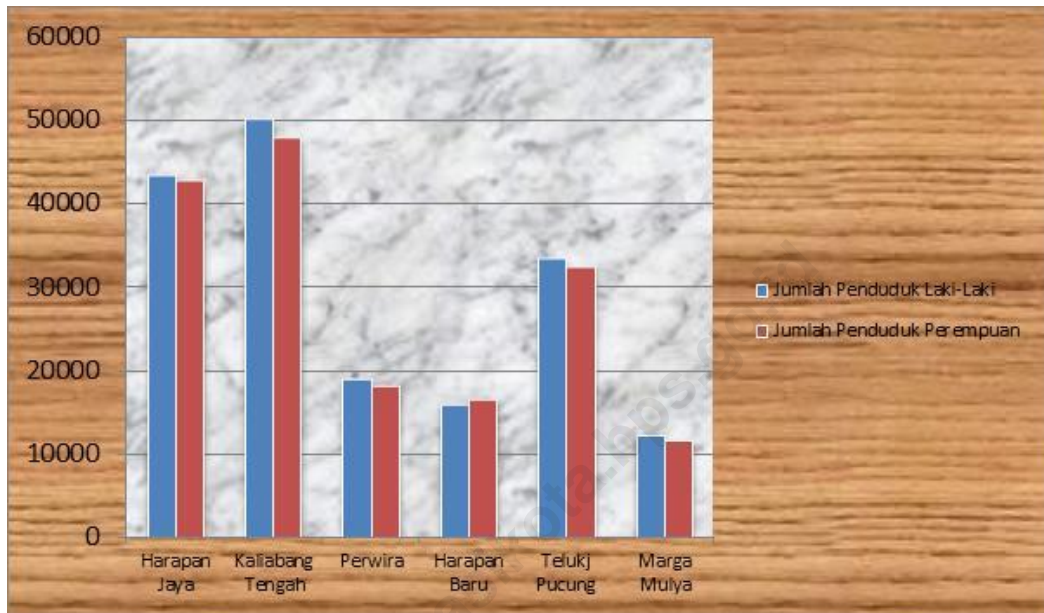
Sumber : Data Proyeksi BPS

Tabel: 3 .3 Rata-rata Jiwa (anggota keluarga) Per kepala keluarga Tahun 2013

Kelurahan/Kecamatan	Kepala Keluarga	Jiwa (anggota keluarga)	Rata-rata Jumlah Jiwa Perkepala Keluarga
(1)	(2)	(3)	(4)
Harapan Jaya	17.575	71.018	4,040
Kaliabang Tengah	18.583	77.411	4,166
Perwira	7.531	30.969	4,112
Harapan Baru	5.935	20.643	3,478
Teluk Pucung	19.234	78.390	4,075
Marga Mulya	5.686	24.914	4,382
Kecamatan	74.544	303.345	4,070

Sumber : Laporan Tahunan Kelurahan

Grafik :3 Jumlah Penduduk menurut Jenis Kelamin Per kelurahan di Kecamatan Bekasi Utara Tahun 2013



Sumber : Data Proyeksi BPS

Tabel : 3.4 Jumlah Penduduk Menurut Kelompok Umur Di Kecamatan Bekasi Utara Tahun 2013

Kelompok umur	Jumlah Penduduk		
	Laki – Laki	Perempuan	Jumlah
(1)	(2)	(3)	(4)
0 - 4	16.237	14.858	31.095
5 - 9	16.746	15.805	32.551
10 - 14	15.901	15.088	30.989
15 - 19	15.718	16.236	31.954
20 - 24	16.273	16.136	32.409
25 - 29	16.743	16.978	33.721
30 - 34	14.953	15.581	30.534
35 - 39	14.265	14.996	29.261
40 - 44	14.005	14.553	28.558
45 - 49	11.885	11.767	23.652
50 - 54	9.803	7.666	17.469
55 - 59	5.756	4.037	9.793
60 - 64	2.670	2.282	4.952
65 - 69	1.530	1.463	2.993
70 – 74	812	947	1.759
75+	971	1.205	2.176
Jumlah	174.268	169.598	343.866

Sumber : Data Proyeksi BPS

Tabel: 3.5 Jumlah Kelahiran dan Kematian Penduduk

Menurut Jenis Kelamin di kecamatan Bekasi Utara Tahun 2013

Kelurahan	Lahir			Mati		
	L	P	J	L	P	J
(1)	(2)	(3)	(4)	(5)	(6)	(7)
Harapan Jaya	16	14	30	194	184	378
Kaliabang Tengah	211	190	401	203	189	392
Perwira	6	1	7	74	46	120
Harapan Baru	74	75	149	37	32	69
Teluk Pucung	158	143	301	140	136	276
Marga Mulya	190	196	386	60	36	96
Jumlah	655	619	1.274	708	623	1.331

Sumber : Laporan Tahunan Kelurahan

Tabel: 3.6 Jumlah Penduduk Datang dan Pindah
Menurut Jenis Kelamin di kecamatan Bekasi Utara Tahun 2013

Kelurahan	Datang			Pindah		
	L	P	J	L	P	J
(1)	(2)	(3)	(4)	(5)	(6)	(7)
Harapan Jaya	332	308	640	301	275	576
Kaliabang Tengah	308	324	632	323	302	625
Perwira	31	31	62	151	156	307
Harapan Baru	53	39	92	81	73	154
Teluk Pucung	235	236	471	150	163	313
Marga Mulya	6	6	12	146	133	279
Jumlah	965	944	1.909	1.152	1.102	2.254

Sumber : Laporan Tahunan Kelurahan

Tabel: 3.7 Sumber Penghasilan Utama sebagian besar Penduduk

Kelurahan	Pertanian	Pertambangan dan Penggalian	Industri
(1)	(2)	(3)	(4)
Harapan Jaya	-	-	-
Kaliabang Tengah	-	-	-
Perwira	-	-	-
Harapan Baru	-	-	-
Teluk Pucung	-	-	-
Marga Mulya	-	-	-

Sumber: Laporan tahunan Kelurahan

<http://bekasikota.bps.go.id>

Tabel: 3.7 (Lanjutan)

Kelurahan	Perdagangan Besar/Eceran/R umah makan	Angkutan, Pergudangan, Komunikasi	Jasa dan Lainnya (Gas,Listrik Perbankan dll)
(1)	(2)	(3)	(4)
Harapan Jaya	-	-	✓
Kaliabang Tengah	-	-	✓
Perwira	✓	-	-
Harapan Baru	✓	-	-
Teluk Pucung	-	-	✓
Marga Mulya	✓	-	-

Sumber : Laporan Tahunan Kelurahan

SOSIAL

4



<http://bekasikota.bps.go.id>

BAB IV SOSIAL

Table 4.1 Jumlah Sekolah TK Menurut Status Di Kecamatan Bekasi Utara Tahun 2013

Kelurahan	TK	TK	Jumlah
	Negeri	Swasta	
(1)	(2)	(3)	(4)
Harapan Jaya	0	15	15
Kaliabang Tengah	0	33	33
Perwira	0	14	14
Harapan Baru	0	13	13
Teluk Pucung	0	23	23
Marga Mulya	0	4	4
Jumlah	0	102	102

Sumber : Laporan Tahunan Kelurahan

Table 4.2 Jumlah Sekolah SD, SMP,SMA,SMK dan Perguruan Tinggi Menurut Status
DI Kecamatan Bekasi Utara

Sekolah	Negeri	Swasta	Jumlah
SD	57	31	88
SMP	5	25	30
SMA	2	10	12
SMK	1	14	15
Perguruan Tinggi	0	2	2

Sumber: Diknas Kota Bekasi

<http://bekasikota.bps.go.id>

Table 4.3 Jumlah Guru SD, SMP,SMA,SMK Menurut Status

DI Kecamatan Bekasi Utara

Guru	Negeri	Swasta	Jumlah
SD	618	846	1482
SMP	230	427	657
SMA	81	150	231
SMK	41	162	203

Sumber: Diknas Kota Bekasi

<http://bekasikota.bps.go.id>

Table 4.4 Jumlah Murid SD, SMP,SMA,SMK dan Perguruan Tinggi Menurut Status
DI Kecamatan Bekasi Utara

Murid	Negeri	Swasta	Jumlah
SD	25315	8775	34090
SMP	5843	5623	11466
SMA	2880	762	3642
SMK	776	4421	5197

Sumber: Diknas Kota Bekasi

<http://bekasikota.bps.go.id>

Tabel 4.5 Jumlah Sekolah , Murid Dan Guru Madrasah (RA)

Di Kecamatan Bekasi Utara

No	Uraian/ Keterangan	Banyaknya
1	Sekolah	48
2	Murid	2210
3	Guru	280

Sumber : Kantor Kementrian Agama Kota bekasi

Tabel 4.6 Jumlah Sekolah Murid Dan Guru Madrasah (MI)

Di Kecamatan Bekasi Utara

No	Uraian/ Keterangan	Banyaknya
1	Sekolah	21
2	Murid	4188
3	Guru	229

Sumber : Kantor Kementrian Kota Bekasi

Tabel 4.7 Jumlah Sekolah , Murid , Guru Madrasah (MTS)

Di Kecamatan Bekasi Utara

No	Uraian/ Keterangan	Banyaknya
1	Sekolah	10
2	Murid	2659
3	Guru	193

Sumber : Kantor Kementrian Agama Kota Bekasi

Tabel 4.8 Jumlah Sekolah, Murid dan Guru Madrasah (MA)

Di Kecamatan Bekasi Utara

No	Uraian/ Keterangan	Banyaknya
1	Sekolah	6
2	Murid	1584
3	Guru	221

Sumber : Kantor Kementrian Kota Bekasi

Tabel 4.9 Jumlah tempat Pelayanan Kesehatan
di Kecamatan Bekasi Utara

Kelurahan	Tempat pelayanan			
	Rumah Sakit	Rumah Sakit Bersalin / Rumah Bersalin	Poliklinik/ Balai Pengobatan	Puskesmas
(1)	(2)	(3)	(4)	(5)
Harapan Jaya	2	0	4	1
Kaliabang Tengah	0	0	1	1
Perwira	0	0	1	0
Harapan Baru	1	0	1	0
Teluk Pucung	0	0	4	1
Marga Mulya	0	0	8	1
Jumlah	2	0	19	4

Sumber : Laporan Tahunan Kelurahan

Tabel 4.9 Lanjutan Jumlah Tempat Pelayanan Kesehatan
Di Kecamatan Bekasi Utara.

Kelurahan	Tempat Pelayanan			
	Puskesmas Pembantu	Tempat Praktek Dokter	Tempat Praktek Bidan	Poskesdes
(1)	(2)	(3)	(4)	(5)
Harapan Jaya	0	19	21	0
Kaliabang Tengah	1	4	2	0
Perwira	1	3	4	0
Harapan Baru	1	5	3	0
Teluk Pucung	0	23	11	0
Marga Mulya	0	6	3	0
Jumlah	3	60	44	0

Sumber: Laporan Tahunan Kelurahan

Tabel :4.9 (lanjutan) Jumlah Tempat pelayanan kesehatan
di kecamatan Bekasi Utara

Kelurahan	Tempat Pelayanan			
	Polindes	Posyandu	Apotek	Toko Khusus Obat/Jamu
(1)	(2)	(3)	(4)	(5)
Harapan Jaya	0	34	3	6
Kaliabang Tengah	0	44	10	4
Perwira	0	21	3	3
Harapan Baru	0	18	4	2
Teluk Pucung	0	47	6	3
Marga Mulya	0	25	2	4
Jumlah	0	189	28	22

Sumber : Laporan Tahunan Kelurahan

Tabel . 4.10 Banyaknya Tenaga Kesehatan
di Puskesmas / Puskesmas Pembantu Menurut Kelurahan

Kelurahan	Puskesmas / Puskesmas Pembantu				Tenaga
	Dokter Umum	Dokter Gigi	Bidan	Perawat	Kesehatan Lainnya
(1)	(2)	(3)	(4)	(5)	(6)
Harapan Jaya	4	2	5	6	10
Kaliabang Tengah	5	3	8	7	6
Perwira	1	1	1	1	1
Harapan Baru	1	1	2	2	1
Teluk Pucung	3	2	6	11	3
Marga Mulya	2	3	5	6	2
Jumlah	16	12	27	33	23

Sumber : Laporan Tahunan Kelurahan

Tabel . 4.11 Banyaknya Penduduk yang di Imunisasi
Di Kecamatan Bekasi Utara Tahun 2013

No	Jenis Imunisasi	Banyaknya
1	BCG	6757
2	Campak	6513
3	DPT I	5045
4	DPT II	5060
5	DPT III	5066
6	Polio I	6763
7	Polio II	6647
8	Polio III	6603
9	Polio IV	6417
10	TT I	6480
11	TT II	5700

Sumber : Dinas Kesehatan Kota Bekasi

Tabel 4.12 Jumlah Pasangan Usia Subur (PUS) dan Peserta KB

Kelurahan	PUS	Peserta KB
(1)	(2)	(3)
Harapan Jaya	16.075	11.977
Kaliabang Tengah	18.818	13.689
Perwira	6.038	4.388
Harapan Baru	6.189	4.571
Teluk Pucung	16.715	12.032
Marga Mulya	4.890	3.639
Jumlah	68.725	50.296

Sumber: BP3AKB

Tabel 4.13 Jumlah Peserta KB Per Mix Kontrasepsi

Kelurahan	IUD	MOW	MOP	Kondom
(1)	(2)	(3)	(4)	(5)
Harapan Jaya	3.606	309	141	514
Kaliabang Tengah	2.379	285	120	844
Perwira	836	139	8	253
Harapan Baru	892	42	7	487
Teluk Pucung	2.726	829	47	1.228
Marga Mulya	637	55	24	257
Jumlah	11.076	1.659	347	3.583

Sumber : BP3AKB

Tabel 4.13 Lanjutan

Kelurahan	Implant	Suntik	Pil
(1)	(2)	(3)	(4)
Harapan Jaya	515	3.084	3.808
Kaliabang Tengah	770	5.126	3.931
Perwira	146	1.738	1.268
Harapan Baru	312	1.482	1.349
Teluk Pucung	855	3.897	2.450
Marga Mulya	259	1.480	927
Jumlah	2.857	16.807	13.733

Sumber : BP3AKB

Tabel 4.13 Lanjutan

Kelurahan	Non Hormonal	Hormonal
(1)	(2)	(3)
Harapan Jaya	4.570	7.407
Kaliabang Tengah	3.862	9.827
Perwira	1.236	3.152
Harapan Baru	1.428	3.143
Teluk Pucung	4.830	7.202
Marga Mulya	973	2.666
Jumlah	16.899	33.397

Sumber : BP3AKB

Tabel 4.14 Jumlah Balita dan Gizi Balita Hasil Bulan Penimbangan
Di Kecamatan Bekasi Utara Tahun 2013

No	Uraian	Banyaknya
1	Jumlah Balita	34.298
2	Balita di Timbang	19.733
3	Balita Gizi Buruk	49
4	Balita Gizi Kurang	768
5	Balita Gizi Baik	17.070
6	Balita Gizi Lebih	1.846

Sumber : BP3AKB

Tabel 4.15 Cakupan Imunisasi TT pada Ibu Hamil per Puskesmas di Bekasi Utara

No	Puskesmas	Ibu Hamil	Jenis Imunisasi		
			TT I	TT II	TT III
1	Seroja	2.714	2.570	1.477	407
2	Kalabang Tengah	2.165	2.066	2.543	227
3	Marga Mulya	547	301	206	47
4	Teluk Pucung	2.139	1.543	1.474	291
Jumlah		7.565	6.480	5.700	972

Sumber : Laporan Tahunan Puskesmas

<http://bekasikota.bps.go.id>

Tabel 4.15 Lanjutan

No	Puskesmas	Ibu Hamil	Jenis Imunisasi		
			TT IV	TT V	TT II(+)
1	Seroja	2714	307	297	2448
2	Kalabang Tengah	2165	197	122	3089
3	Marga Mulya	547	28	19	300
4	Teluk Pucung	2139	109	11	1985
	Jumlah	7565	641	449	7822

<http://bekasikota.bps.go.id>

Tabel 4.16 Cakupan Imunisasi BCG, Polio, Campak, DPT pada Bayi per Puskesmas di Bekasi Utara

No	Puskesmas	Jumlah Bayi	Jenis Imunisasi		
			BCG	Polio	Campak
1	Seroja	2468	2454	2371	2410
2	Kalabang Tengah	1968	1913	1809	1851
3	Marga Mulya	497	457	462	480
4	Teluk Pucung	1944	1993	1775	1772
Jumlah		6877	6817	6417	6513

Sumber : laporan Tahunan Puskesmas

<http://bekasikota.bps.go.id>

Tabel 4.16 Lanjutan

No	Puskesmas	Jumlah Bayi	Jenis Imunisasi	
			DTT I+ HB I	DPT III+ HBIII
1	Seroja	2468	1638	1729
2	Kalabang Tengah	1968	1617	1605
3	Marga Mulya	497	395	386
4	Teluk Pucung	1944	1395	1346
	Jumlah	6877	5045	5066

<http://bekasikota.bps.go.id>

Tabel 4.17 Jumlah Penduduk menurut Agama / Kepercayaan Yang Dianut Di Kecamatan Bekasi Utara Tahun 2013

No	A g a m a	Banyaknya
1	Islam	274512
2	Kristen	24876
3	Katolik	8117
4	Hindu	4023
5	Budha	2299
6	Konghucu	14
	Jumlah	313841

Sumber: Kantor Kementerian Agama Kota Bekasi

<http://bekasikota.bps.go.id>

Tabel 4.18 Jumlah Tempat Ibadah

Kelurahan	Tempat Ibadah		
	Mesjid	Surau /langgar	Gereja Kristen
(1)	(2)	(3)	(4)
Harapan Jaya	28	33	1
Kaliabang Tengah	33	60	0
Perwira	9	33	0
Harapan Baru	6	20	3
Teluk Pucung	18	36	1
Marga Mulya	8	122	0
Jumlah	102	304	5

Sumber : Laporan Tahunan Kelurahan

Tabel 4.18 Lanjutan

Kelurahan	Tempat Ibadah		
	Gereja Katolik	Pura	Vihara/Klenteng
(1)	(2)	(3)	(4)
Harapan Jaya	1	0	0
Kaliabang Tengah	0	0	0
Perwira	0	0	0
Harapan Baru	0	0	0
Teluk Pucung	0	0	0
Marga Mulya	0	0	2
Jumlah	1	0	2

Sumber: Laporan Tahunan Kelurahan

Tabel 4.19 Banyaknya Pos Polisi,Pos Hansip dan anggota Hansip

Kelurahan	Jumlah		
	Pos Polisi	Pos Hansip	Anggota Hansip
(1)	(2)	(3)	(4)
Harapan Jaya	0	30	30
Kaliabang Tengah	0	30	30
Perwira	0	18	20
Harapan Baru	1	16	20
Teluk Pucung	0	36	30
Marga Mulya	0	10	20
Jumlah	1	140	150

Sumber: Laporan Tahunan Kelurahan

Tabel 4.20 Banyaknya Gangguan Kamtibmas

Kelurahan	Jenis Kejadian			
	Peram- pokan	Pembu- nuhan	Pencurian	perkosaan
(1)	(2)	(3)	(4)	(5)
Harapan Jaya	0	0	5	0
Kaliabang Tengah	0	0	6	0
Perwira	0	0	2	0
Harapan Baru	0	0	2	0
Teluk Pucung	0	0	7	0
Marga Mulya	0	0	2	0
Jumlah	0	0	24	0

Sumber : Laporan Tahunan Kelurahan

Tabel 4.20 lanjutan

Kelurahan	Jenis Kejadian			
	Pengani- yayaan	Peme- rasan	Peni- puan	Lain-Lain
(1)	(2)	(3)	(4)	(5)
Harapan Jaya	0	0	0	0
Kaliabang Tengah	0	0	0	0
Perwira	0	0	0	0
Harapan Baru	0	0	0	0
Teluk Pucung	0	0	0	0
Marga Mulya	0	0	0	0
Jumlah	0	0	0	0

Sumber: Laporan Tahunan Kelurahan

Tabel 4.21 Keberadaan Penyandang cacat di Kecamatan Bekasi Utara

No	Jenis cacat	Jumlah
1	Tuna Netra	9
2	Tuna rungu / Wicara	3
3	Cacat Tubuh	18
4	Cacat Mental	12
5	Cacat sebab Penyakit Kronis	81
	Jumlah	123

<http://bekasikota.bps.go.id>

Tabel 4.22 Fasilitas Olahraga dan Kegiatannya

Kelurahan	Jenis Olah Raga			
	Sepak- Bola	Bola- Voli	Bulu- Tangkis	Bola- Basket
(1)	(2)	(3)	(4)	(5)
Harapan Jaya	2	8	14	3
Kaliabang Tengah	3	7	11	4
Perwira	2	4	9	2
Harapan Baru	2	3	7	2
Teluk Pucung	3	7	8	3
Marga Mulya	1	4	6	2
Jumlah	13	33	55	16

Sumber : Monografi Kelurahan

Tabel 4.22 Lanjutan

Kelurahan	Jenis Olah Raga			
	Tenis Lapangan	Tenis Meja	Renang	Bela diri
(1)	(2)	(3)	(4)	(5)
Harapan Jaya	4	29	0	1
Kaliabang Tengah	5	30	0	1
Perwira	2	18	0	1
Harapan Baru	2	17	0	1
Teluk Pucung	3	33	0	1
Marga Mulya	1	10	0	1
Jumlah				

Sumber: Monografi Kelurahan

<http://bekasikota.bps.go.id>

PERTANIAN

5



<http://bekasikota.bps.go.id>

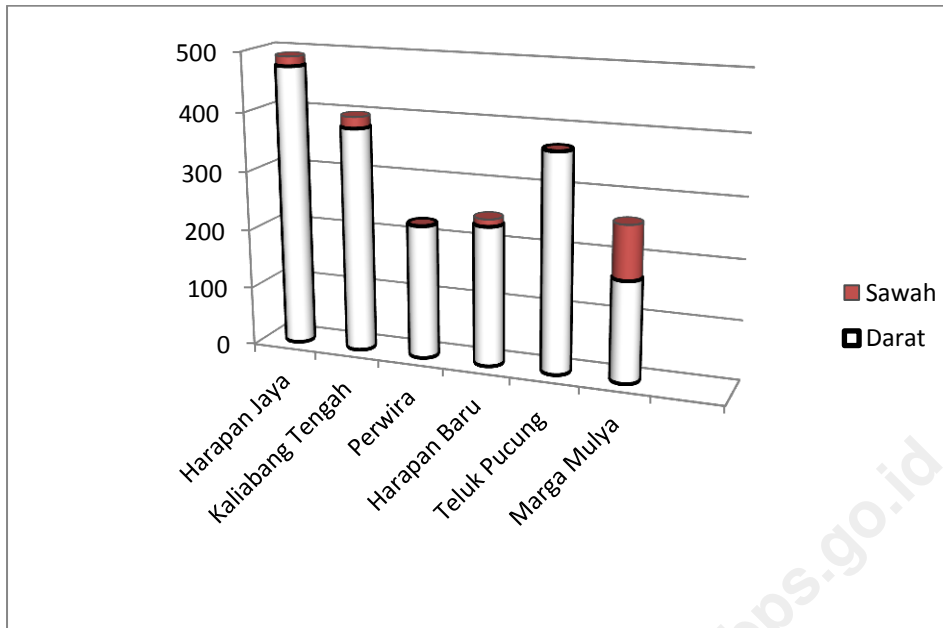
BAB V PERTANIAN

Tabel 5.1 Luas Tanah Menurut Penggunaannya (Ha)

	Darat/ Bukan sawah	Sawah	Jumlah
(1)	(2)	(3)	(4)
Harapan Jaya	488.075	2.000	490.075
Kaliabang Tengah	382.785	15.000	397.785
Perwira	221.972	4.000	225.972
Harapan Baru	235.712	12.000	247.712
Teluk Pucung	366.550	0.000	366.550
Marga Mulya	257.410	2.500	259.910
Jumlah	1952.504	35.5	1988.004

Sumber: Laporan Tahunan Kelurahan

Grafik 4 Luas Tanah Menurut Penggunaannya (Ha)



<http://bekasikota.bps.go.id>



<http://bekasikota.bps.go.id>

BAB VI INDUSTRI, LISTRIK, GAS DAN AIR MINUM

Tabel 6.1 Banyaknya Industri Besar, Sedang, Kecil, dan Rumah Pemotongan Hewan (RPH) di Bekasi Utara.

Kelurahan	Industri			RPH
	Besar	Sedang	Kecil	
(1)	(2)	(3)	(4)	(5)
Harapan Jaya	9	7	4	0
Kaliabang Tengah	3	2	7	0
Perwira	0	2	2	0
Harapan Baru	1	2	3	1
Teluk Pucung	0	1	5	0
Marga Mulya	0	1	2	0
Jumlah	13	15	23	1

Tabel 6.2 Sumber Penerangan Penduduk di Kecamatan Bekasi Utara

Kelurahan	Listrik PLN	Listrik Non PLN	Lainnya/Lampu Templok dll
(1)	(2)	(3)	(4)
Harapan Jaya	✓	-	-
Kaliabang Tengah	✓	-	-
Perwira	✓	-	-
Harapan Baru	✓	-	-
Teluk Pucung	✓	-	-
Marga Mulya	✓	-	-

Sumber: Laporan Tahunan Kelurahan

Tabel 6.3 Sumber Bahan bakar penduduk di Kecamatan Bekasi Utara.

Kelurahan	Gas kota/ LPG	Minyak Tanah	Kayu bakar	Lainnya /Batu bara /arang
(1)	(2)	(3)	(4)	(5)
Harapan Jaya	✓	-	-	-
Kaliabang Tengah	✓	-	-	-
Perwira	✓	-	-	-
Harapan Baru	✓	-	-	-
Teluk Pucung	✓	-	-	-
Marga Mulya	✓	-	-	-

Sumber: Laporan Tahunan Kelurahan

Tabel 6.4 Penggunaan air sungai oleh penduduk di Kecamatan Bekasi Utara

Kelurahan	Mandi/cuci	Minum	Bahan baku air minum
(1)	(2)	(3)	(4)
Harapan Jaya	-	-	-
Kaliabang Tengah	-	-	-
Perwira	-	-	-
Harapan Baru	-	-	-
Teluk Pucung	-	-	-
Marga Mulya	-	-	-

Sumber: Laporan Tahunan Kelurahan

<http://bekasikota.bps.go.id>

Tabel 6.4 Lanjutan

Kelurahan	Irigasi	Untuk Industri/ Pabrik	Trans- portasi	Lainnya
(1)	(2)	(3)	(4)	(5)
Harapan Jaya	-	-	-	-
Kaliabang Tengah	-	-	-	-
Perwira	-	-	-	-
Harapan Baru	✓	✓	-	-
Teluk Pucung	✓	✓	-	-
Marga Mulya	✓	✓	-	-

Sumber: Laporan Tahunan Kelurahan

<http://bekasikota.bps.go.id>



<http://bekasikota.bps.go.id>

BAB VII PERDAGANGAN DAN PERUMAHAN

Tabel 7.1 Banyaknya Fasilitas Perdagangan / Pemasaran

Kelurahan	Tempat Pemasaran				
	Pasar Permanen	Pasartanpa Bangunan	Mini Market	Restoran Rumah Makan	Warung Kedai Makana/minuman
(1)	(2)	(3)	(4)	(5)	(1)
Harapan Jaya	1	1	14	3	81
Kaliabang Tengah	1	1	19	2	153
Perwira	1	1	5	5	26
Harapan Baru	1	1	4	1	46
Teluk Pucung	1	1	11	5	58
Marga Mulya	1	1	4	2	42
Jumlah	6	6	57	18	406

Tabel :7.1 Lanjutan

(1)	Tempat Pemasaran					
	Toko/ (2)	Warung Kelontong (3)	Hotel (4)	Penginapan /Losmen (5)	Pom.Bensin /SPBU (6)	Kelompok Pertokoan (7)
Harapan Jaya	274	0	0	1	2	
Kaliabang Tengah	392	0	0	2	3	
Perwira	102	0	0	2	2	
Harapan Baru	196	0	0	2	2	
Teluk Pucung	247	0	0	0	2	
Marga Mulya	158	0	0	0	1	
Jumlah	1.369	0	0	7	12	

Sumber: Laporan Tahunan Kelurahan

Tabel 7.2 Banyaknya Komplek Perumahan di Kecamatan Bekasi Utara

Kelurahan	Perumahan			
	Real estate	BTN	Perumnas	Kavling
(1)	(2)	(3)	(4)	(5)
Harapan Jaya	0	9	0	2
Kaliabang Tengah	0	4	0	2
Perwira	0	3	0	1
Harapan Baru	0	2	0	0
Teluk Pucung	0	2	0	0
Marga Mulya	0	1	0	0
Jumlah	0	21	0	5

Sumber: Monografi Kelurahan

<http://bekasikota.bps.go.id>

TRANSPORTASI

8



<http://bekasikota.bps.go.id>

BAB VIII TRANSPORTASI

Tabel 8.1 Transportasi antar Kelurahan

Kelurahan	Jenis Jalan		
	Darat	Air	Darat dan Air
(1)	(2)	(3)	(4)
Harapan Jaya	✓	-	-
Kaliabang Tengah	✓	-	-
Perwira	✓	-	-
Harapan Baru	✓	-	-
Teluk Pucung	✓	-	-
Marga Mulya	✓	-	-

Sumber: Laporan Tahunan Kelurahan

Tabel 8.2 Permukaan Jalan yang terluas

Kelurahan	Permukaan Jalan		
	Aspal / Beton	Diperkeras /kerikil/ batu	Tanah
(1)	(2)	(3)	(4)
Harapan Jaya	✓	-	-
Kaliabang Tengah	✓	-	-
Perwira	✓	-	-
Harapan Baru	✓	-	-
Teluk Pucung	✓	-	-
Marga Mulya	✓	-	-

Sumber: Laporan Tahunan Kelurahan

Tabel 8.3 Fasilitas Transportasi

Kelurahan	Fasilitas Transportasi		
	Terminal BUS	Terminal Angkot	Stasiun Kereta Api
(1)	(2)	(3)	(4)
Harapan Jaya	0	1	0
Kaliabang Tengah	0	0	0
Perwira	0	0	0
Harapan Baru	0	0	0
Teluk Pucung	0	0	0
Marga Mulya	0	0	1
Jumlah	0	1	1

Sumber: Laporan Tahunan Kelurahan

Tabel :8.4 Sarana Komunikasi Di Kecamatan Bekasi Utara

Kelurahan	Jenis Komunikasi		
	Telepon umum	Wartel	Warnet
(1)	(2)	(3)	(4)
Harapan Jaya	3	6	12
Kaliabang Tengah	4	7	14
Perwira	2	5	9
Harapan Baru	2	4	8
Teluk Pucung	4	8	13
Marga Mulya	1	2	6
Jumlah	16	32	62

Sumber: Laporan Tahunan Kelurahan

Tabel :8.4 Lanjutan

Kelurahan	Jenis Komunikasi	
	Kantor Pos/ Pos Pembantu/ Rumah Pos	Pos Keliling
(1)	(2)	(3)
Harapan Jaya	1	0
Kaliabang Tengah	1	0
Perwira	1	0
Harapan Baru	1	0
Teluk Pucung	1	0
Marga Mulya	1	0
Jumlah	6	0

Sumber: Laporan Tahunan Kelurahan

<http://bekasikota.bps.go.id>



<http://bekasikota.bps.go.id>

BAB IX KEUANGAN DAN HARGA-HARGA

Tabel 9.1 Potensi dan Realisasi Penerimaan PBB Desember 2013

Kelurahan	Penerimaan PBB		
	Target (Rp)	Realisasi (Rp)	Persentase (%)
(1)	(2)	(3)	(4)
Harapan Jaya	17.863	1.679.635.875	100
Kaliabang Tengah	23.187	1.744.818.402	100
Perwira	9.024	662.196.667	100
Harapan Baru	7.408	739.318.141	100
Teluk Pucung	16.007	1.348.169.211	100
Marga Mulya	5.128	593.975.402	100
Kecamatan	452	6.526.412.340	100
Jumlah	79.069	13.294.526.038	100

Sumber: UPTD Pendapatan Kecamatan

Tabel 9.2 Rata-Rata Harga Sembilan Bahan Pokok (Rupiah / Rp)

Di Kecamatan Bekasi Utara

Kelurahan	Sembilan Bahan Pokok				
	Beras (Kg)	Ikan Asin (Kg)	Minyak Goreng (Kg)	Gula Pasir (Kg)	Gram (Kg)
(1)	(2)	(3)	(4)	(5)	(1)
Harapan Jaya	9000	32000	12000	11000	4000
Kaliabang Tengah	9000	32000	12000	11000	4000
Perwira	9000	32000	12000	11000	4000
Harapan Baru	9000	32000	12000	11000	4000
Teluk Pucung	9000	32000	12000	11000	4000
Marga Mulya	9000	30000	12000	11000	4000

Tabel 9.2 lanjutan

Kelurahan	Sembilan Bahan Pokok			
	Terigu (Kg)	Sabun Cuci (Kg)	Minyak Tanah	Textile (Meter)
(1)	(2)	(3)	(4)	(5)
Harapan Jaya	9000	17000	10000	50000
Kaliabang Tengah	9000	17000	10000	50000
Perwira	9000	17000	10000	50000
Harapan Baru	9000	17000	10000	50000
Teluk Pucung	9000	17000	10000	50000
Marga Mulya	9000	17000	10000	50000

Sumber: Dinas pasar

DATA

MENGERDASKAN BANGSA



BADAN PUSAT STATISTIK KOTA BEKASI
Jl. Rawa Tembaga I No. 6
Telp./Fax: (021) 88953987
e-mail: bps3275@bps.go.id
[Http://bekasikota.bps.go.id](http://bekasikota.bps.go.id)