



*BPS*

KATALOG BPS : 1403.5272.030

# Asakota Dalam Angka 2005

*Asakota District In Figures 2005*



*SERASAMA*  
*In Cooperation*

**BAPPEDA KOTA BIMA**  
**BADAN PUSAT STATISTIK KOTA BIMA**

*Regional Development Planning Board of Bima Municipality*  
*BPS Statistics Of Bima Municipality*

**KATALOG DALAM PENERBITAN  
KECAMATAN ASAKOTA DALAM ANGKA 2005**

---

---

ISBN	: 979-599-521-9
KATALOG BPS	: 1403.5272030
NOMOR PUBLIKASI	: 5272.0604
UKURAN BUKU	: 16 x 21 Cm
JUMLAH HALAMAN	: 120
NASKAH	: KOORDINATOR STATISTIK KECAMATAN ASAKOTA
GAMBAR KULIT	: KOORDINATOR STATISTIK KECAMATAN ASAKOTA
DITERBITKAN OLEH	: BADAN PUSAT STATISTIK KOTA BIMA

***BOLEH DIKUTIP DENGAN MENYEBUT SUMBERNYA***

---

---



**ABD. HARIS, SH.**

# LAMBANG DAERAH KOTA BIMA



## PENJELASAN

1. Bentuk dasar perisai berwarna hijau daun yang sederhana serta memiliki keseimbangan memberi kesan kemudahan pelayanan kepada masyarakat serta mencerminkan kemakmuran masyarakat Kota Bima
2. Bintang bersudut lima sebagai Lambang Sila Ketuhanan Yang Maha Esa
3. Kubah melambangkan kehidupan masyarakat Daerah Kota Bima yang senantiasa beriman dan bertakwa kepada Tuhan Yang Maha Esa
4. Rantai dalam ikatan bersambung melambangkan keanekaragaman masyarakat yang menjunjung tinggi persatuan dan kesatuan dalam kehidupan masyarakat Berbangsa dan Bernegara.
5. Rangkaian padi dan kapas serta rantai dalam ikatan yang tidak terputus melambangkan keadilan sosial, kesejahteraan, kedamaian serta persatuan dan kesatuan dalam wadah Negara Kesatuan Republik Indonesia yang di Proklamasikan tanggal 17 – 8 – 1945 yang bergambar dari tujuh belas rantai yang saling terkait, delapan buah kapas dan 45 bulir padi.
6. Tulisan “KOTA BIMA” memberi makna bahwa Kota Bima telah memiliki Pemerintahan Otonom
7. Gambar burung garuda berpaling ke dua sisi mencerminkan masyarakat Kota Bima yang mengandung sistem sosial adat bersendikan Sara – Sara bersendi Kitabullah
8. Persegi delapan (Nggusu Waru) mencerminkan sifat filosofis kepemimpinan Dana Mbojo .

## KATA PENGANTAR

Assalamu 'Alaikum Wr. Wb.

Puji syukur kami panjatkan ke hadirat Allah SWT atas limpahan Rahmat dan Karunia-Nya, sehingga publikasi "**Kecamatan Asakota Dalam Angka 2005**" ini dapat diterbitkan sebagai kelanjutan publikasi tahun sebelumnya.

Data yang disajikan dalam publikasi ini sebagian besar merupakan data sekunder yang bersumber dari berbagai dinas/jawatan dan lembaga-lembaga yang ada diwilayah Kecamatan Asakota.

Kami sadari sepenuhnya bahwa publikasi ini masih banyak terdapat kekurangan. Hal ini dikarenakan keterbatasan kami dalam hal waktu, tenaga dan biaya. Oleh sebab itu kami mengharapkan kepada semua pihak kritik dan saran yang membangun demi kesempurnaan publikasi ini. Kepada dinas/jawatan yang ada di wilayah Kecamatan Asakota, kami berharap untuk ikut membantu dalam penerbitan publikasi sejenis dengan memberikan data yang lebih lengkap guna meningkatkan mutu dan memperkaya informasi di tahun berikutnya.

Akhirnya kepada semua pihak yang telah membantu dalam penerbitan publikasi Kecamatan Asakota Dalam Angka 2005 ini kami sampaikan terima kasih.

Wassalamu 'Alaikum Wr. Wb.

Asakota, September 2006

KSK ASAKOTA



AHYAR, SE.

NIP. 340011164

## KATA SAMBUTAN CAMAT ASAKOTA

Assalamu 'alaikum wr. wb.

Dengan memanjatkan puji syukur kehadirat Allah SWT, saya menyambut dengan gembira atas terbitnya publikasi "**Kecamatan Asakota Dalam Angka 2005**" ini.

Saya berharap agar publikasi ini dapat dijadikan salah satu acuan di dalam menyusun perencanaan pembangunan, baik yang bersifat fisik maupun non fisik.

Sangatlah disadari bahwa publikasi semacam ini sangat penting artinya dalam melaksanakan pembangunan berencana. Oleh karena itu saya menghimbau kepada semua pihak, terutama dinas/jawatan dan lembaga-lembaga yang ada di wilayah Kecamatan Asakota untuk turut mengambil bagian yaitu dengan memberikan data yang lengkap dan terpercaya pada penerbitan publikasi yang akan datang.

Akhirnya kepada Koordinator Statistik Kecamatan Asakota dan kepada semua pihak yang telah membantu dalam penerbitan publikasi Kecamatan Asakota Dalam Angka 2005 ini, saya ucapkan terima kasih.

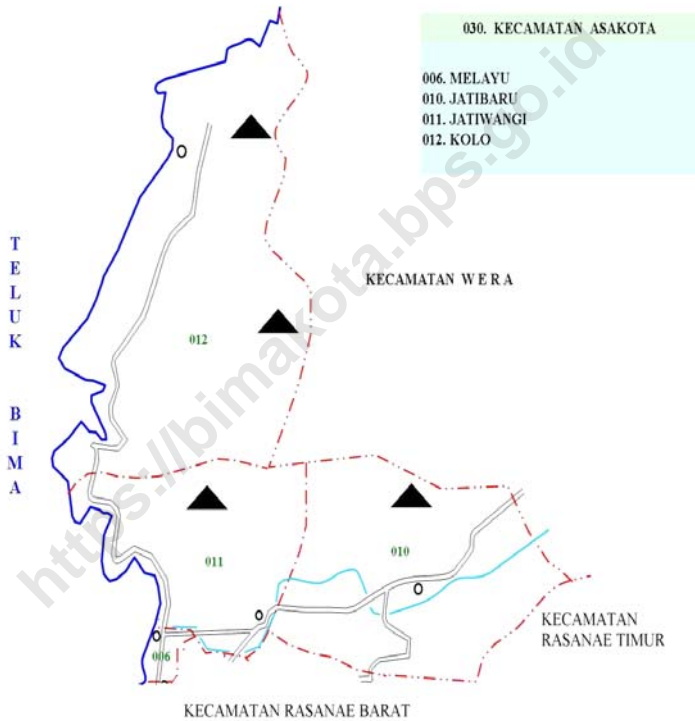
Wassalamu 'Alaikum Wr. Wb.

Asakota, September 2006  
CAMAT ASAKOTA



**ABD. HARIS, SH.**  
NIP. 380 055 026

## PETA WILAYAH KECAMATAN ASAKOTA



### LEGENDA

- : BATAS KABUPATEN
- . - . - . : BATAS KECAMATAN
- - - - - : BATAS DESA
- : JALAN
- : IBUKOTA KECAMATAN
- : DESA
- ▲ : GUNUNG

# DAFTAR ISI

	Halaman
Halaman Judul .....	i
Katalog Dalam Penerbitan .....	ii
Photo Camat Asakota .....	iii
Lambang Daerah .....	iv
Kata Pengantar .....	v
Kata Sambutan Camat Asakota .....	vi
Peta Wilayah Kecamatan Asakota .....	vii
Daftar Isi .....	viii
Daftar Grafik .....	xvi

## BAB I G E O G R A F I S

1.1. Letak dan Geografis Kecamatan Asakota .....	3
1.2. Luas Wilayah Kecamatan Asakota Dirinci Per Kelurahan Tahun 2005 .....	4
1.3. Tinggi Ibukota Kelurahan Dari Permukaan Laut Dirinci Per Kelurahan Tahun 2005 .....	5
1.4. Luas Wilayah Menurut Jenis Penggunaan Tanah per Kelurahan Tahun 2005 .....	6
1.5. Jarak Ibukota Kecamatan dengan Kelurahan di Kecamatan Asakota .....	7



## BAB II PEMERINTAHAN

2.1. Jumlah Kelurahan Dirinci Menurut Klasifikasi Tahun 2005 .....	11
2.2. Kategori Lembaga Pemberdayaan Masyarakat Tahun 2005 .....	12
2.3. Umur, Jenis Kelamin dan Lama Menjabat Lurah Tahun 2005 ....	13
2.4. Jumlah Lurah Menurut Tingkat Pendidikan yang Ditamatkan Tahun 2005 .....	14
2.5. Jumlah Aparat Pemerintah Kelurahan Tahun 2005 .....	15
2.6. Banyaknya Surat Miskin/Tidak Mampu yang Dikeluarkan Per Kelurahan Tahun 2005 .....	16
2.7. Jumlah Alat/Personil Kamtibmas Dirinci Menurut Kelurahan Tahun 2005 .....	17
2.8. Jumlah Sarana Perekonomian Dirinci Menurut Kelurahan dan Jenis Sarana Perekonomian Tahun 2005.....	18

## BAB III PENDUDUK

3.1.	Luas Wilayah, Jumlah Penduduk dan Kepadatan Penduduk Menurut Kelurahan Tahun 2005.....	22
3.2.	Jumlah Penduduk dan Sex Rasio Menurut Kelurahan dan Jenis Kelamin Tahun 2005 .....	23
3.3.	Jumlah Penduduk Dirinci Menurut Kelurahan dan Kewarganegaraan Tahun 2005.....	24
3.4.	Jumlah Penduduk, Jumlah Rumah Tangga dan Rata-rata Anggota Rumah Tangga Tahun 2005.....	25
3.5.	Jumlah Kelahiran dan Kematian Total Dirinci per Kelurahan Tahun 2005 .....	26
3.6.	Jumlah Kematian Bayi dan Ibu Hamil Dirinci per Kelurahan Tahun 2005 .....	27
3.7.	Jumlah Bangunan Tempat Tinggal Dirinci Menurut Kelurahan dan Jenis Bangunan Tahun 2005 .....	28
3.8.	Jumlah Rumah Tangga Dirinci Menurut Kelurahan dan Sumber Air untuk Memasak Tahun 2005 .....	29
3.9.	Jumlah Rumah Tangga Dirinci Menurut Kelurahan dan Penggunaan Bahan Bakar Untuk Memasak Tahun 2005 .....	30
3.10.	Jumlah Penduduk yang Bekerja di Sektor Pertanian Dirinci per Kelurahan Tahun 2005.....	31
3.11.	Jumlah Penduduk yang Bekerja di Sektor Non Pertanian Dirinci per Kelurahan Tahun 2005 .....	32

3.12.	Jumlah Penduduk yang Bekerja Menurut Keahlian Tertentu Dirinci per Kelurahan Tahun 2005 .....	33
3.13.	Jumlah Penduduk yang Bekerja Pada Sektor Pemerintahan Dirinci Per Kelurahan Tahun 2005 .....	34

## BAB IV S O S I A L

4.1.	Jumlah Sekolah, Murid dan Guru Dirinci Menurut Tingkat dan Jenis Sekolah Tahun 2005.....	40
4.2.	Jumlah SD Negeri Impres, SDIT dan SDLB Dirinci per Kelurahan Tahun 2005.....	41
4.3.	Jumlah Sekolah, Murid dan Guru Sekolah Dasar Dirinci Per Kelurahan Tahun 2005.....	42
4.4.	Jumlah Sekolah, Murid dan Guru SDIT dan SDLB Dirinci per Kelurahan Tahun 2005.....	43
4.5.	Jumlah Sekolah dan Guru SMP Negeri dan Swasta di Lingkungan Dinas Diknas Kecamatan Asakota Dirinci Per Kelurahan Tahun 2005.....	44
4.6.	Jumlah Sekolah dan Guru SMU Negeri dan Swasta di Lingkungan Dinas Diknas Kecamatan Asakota Dirinci per Kelurahan Tahun 2005.....	45

4.7.	Jumlah Murid SMP Negeri dan Swasta di Lingkungan Dinas Diknas Kecamatan Asakota Menurut Kelas Dirinci per Kelurahan Tahun 2005.....	46
4.8.	Jumlah Murid SMU Negeri dan Swasta di Lingkungan Dinas Diknas Kecamatan Asakota Menurut kelas Dirinci per Kelurahan Tahun 2005.....	47
4.9.	Jumlah Sekolah, Murid dan Guru Madrasah Ibtidaiyah Dirinci per Kelurahan Tahun 2005.....	48
4.10.	Jumlah Murid dan Guru serta Rasio Murid terhadap Guru Sekolah Dasar Dirinci per Kelurahan Tahun 2005.....	49
4.11.	Jumlah Murid dan Guru serta Rasio Murid terhadap Guru SDIT dan SDLB dirinci per Kelurahan Tahun 2005.....	50
4.12.	Jumlah Murid dan Guru serta Rasio Murid terhadap Guru SMP Negeri per Kelurahan Tahun 2005.....	51
4.13.	Jumlah Murid dan Guru serta Rasio Murid terhadap Guru SMU Negeri dirinci per Kelurahan Tahun 2005.....	52
4.14.	Jumlah Murid dan Guru serta Rasio Murid terhadap Guru SMU Swasta dan Madrasah Aliyah dirinci per Kelurahan Tahun 2005	53
4.15.	Jumlah Anak Usia 7-12 Tahun Dirinci Menurut Kelurahan dan Kegiatan Tahun 2005 .....	54
4.16.	Jumlah Tenaga Kesehatan Dirinci per Kelurahan Tahun 2005 .....	56
4.17.	Jumlah Sarana Kesehatan Dirinci Per Kelurahan Tahun 2005.....	57
4.18.	Jumlah Kunjungan Pasien Pada Puskesmas Asakota Dirinci Per Bulan Tahun 2005 .....	59

4.19.	Sepuluh Penyakit Terbanyak di Puskesmas Asakota Perbulan Tahun 2005 .....	60
4.20.	Pencapaian Akseptor KB Baru Menurut Metode Kontrasepsi Tahun 2001-2004.....	62
4.21.	Pencapaian Akseptor KB Aktif Menurut Metode Kontrasepsi Dirinci Per Kelurahan Tahun 2004.....	63
4.22.	Persentase Pencapaian Peserta KB Aktif Terhadap PUS dan Target dirinci Per Kelurahan Tahun 2004 .....	64
4.23.	Jumlah KKB, KKBD, Sub PPKBD, Kelompok Akseptor dan PLKB dirinci Per Kelurahan Tahun 2004.....	65
4.24.	Jumlah Sumur Penduduk Dirinci Menurut Kelurahan dan Jenis Sumur Tahun 2004 .....	66
4.25.	Jumlah Rumah Tangga Dirinci Menurut Kelurahan dan Alat Penerangan yang Digunakan Tahun 2005.....	67
4.26.	Jumlah Penduduk Dirinci Menurut Kelurahan dan Agama yang Dianut Tahun 2005.....	68
4.27.	Jumlah Tempat Ibadah Dirinci per Kelurahan Tahun 2005 .....	69
4.28.	Jumlah Penduduk Cacat Mental dan Fisik Dirinci Per Kelurahan Tahun 2005 .....	70
4.29.	Jumlah Organisasi Kesenian dirinci menurut Kelurahan dan Jenis Kesenian Tahun 2005.....	71
4.30.	Jumlah Kelompok Olahraga Dirinci Menurut Jenis Olahraga dan Kelurahan Tahun 2005.....	72

## BAB V PERTANIAN

5.1. Luas Tanah Sawah Jenis Irigasi Dirinci per Kelurahan Tahun 2005.....	77
5.2. Luas Panen, Produksi dan Rata-rata Produksi Padi Sawah Dirinci per Kelurahan Tahun 2005.....	78
5.3. Luas Panen, Produksi dan Rata-rata Produksi Padi Ladang dirinci Per Kelurahan Tahun 2005 .....	79
5.4. Luas Panen, Produksi dan Rata-rata Produksi Kedelai Dirinci Per Kelurahan Tahun 2005.....	80
5.5. Luas Panen, Produksi dan Rata-rata Produksi Jagung Berdasarkan Insus Dirinci Per Kelurahan Tahun 2005 .....	81
5.6. Luas Panen, Produksi dan Rata-rata Produksi Kacang Tanah Per Kelurahan Tahun 2005.....	82
5.7. Luas Panen, Produksi dan Rata-rata Produksi Kacang Ijo Berdasarkan Insus Diinci Per Kelurahan Tahun 2005.....	83
5.8. Luas Panen, Produksi dan Rata-rata Produksi Ubi Kayu Dirinci Per Kelurahan Tahun 2005 .....	84
5.9. Luas Tanah Sawah Menurut Frekwensi Penanaman Dirinci Per Keurahan Tahun 2005.....	85
5.10. Jumlah Alat Pengendali Jasad Pengganggu Dirinci Per Kelurahan Tahun 2005 .....	86

5.11	Jumlah Traktor Pengolah Tanah Tahun 2005.....	87
5.12	Jumlah Mesin Pengolahan Padi Tahun 2005.....	88

## BAB VI PERHUBUNGAN

6.1.	Jumlah Kendaraan Bermotor di Kecamatan Asakota Dirinci Per Kelurahan Tahun 2005.....	93
6.2.	Jumlah Kendaraan Tidak Bermotor di Kecamatan Asakota Dirinci per Kelurahan Tahun 2005.....	94
6.3.	Banyaknya Alat Komunikasi Dirinci per Kelurahan Tahun 2005 .	95
6.4.	Panjang Jalan Dirinci Menurut Kelurahan dan Jenis Jalan Tahun 2005 .....	96

## BAB VII KEUANGAN

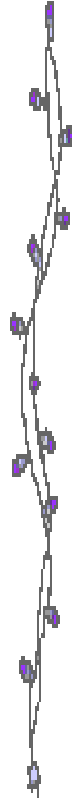
7.1.	Jumlah Proyek Kelurahan dan Sumber Dana yang Dikerjakan Kelurahan Dirinci per Kelurahan Tahun 2005 .....	100
7.2.	Jumlah Wajib Pajak dan Persentase Pemasukan Pajak Dirinci per Kelurahan Tahun 2005.....	101
7.3.	Realisasi Pemasukan PBB Dirinci per Kelurahan Tahun 2005 ....	102

## DAFTAR GRAFIK

	Halaman
1. Luas Wilayah Kecamatan Asakota .....	8
2. Tingkat Pendidikan Lurah di Kecamatan Asakota .....	19
3. Jumlah Penduduk Menurut Jenis Kelamin di Kec. Asakota .....	35
4. Jumlah Bangunan Tempat Tinggal Menurut Jenis Bangunan di Kecamatan Asakota .....	36
5. Rasio Murid Terhadap Guru di Kecamatan Asakota .....	55
6. Perkembangan Pencapaian Akseptor KB Aktif 2001-2004 .....	73
7. Realisasi Pencapaian KB Terhadap Pasangan Usia Subur (PUS) Tahun 2004 .....	74
8. Luas Tanah Sawah Berdasarkan Jenis Irigasi .....	89
9. Rata-rata Produksi Padi Sawah dan Padi Ladang di Kecamatan Asakota .....	90
10. Panjang Jalan Menurut Jenis di Kecamatan Asakota .....	97
11. Persentase Pemasukan Pajak di kecamatan Asakota .....	103



# ***GEOGRAFIS***



# **BAB I**

## **GEOGRAFI**

Wilayah Kecamatan Asakota dengan luas 63,28 km<sup>2</sup> terbagi dalam 4 Kelurahan, dimana Kelurahan terluas adalah Kelurahan Jatibaru dan Kelurahan yang terkecil adalah Kelurahan Melayu. Luas kedua Kelurahan tersebut masing-masing adalah 36,00 km<sup>2</sup> dan 3,00 km<sup>2</sup>.

Pusat pemerintahan Kecamatan Asakota berada di wilayah Kelurahan Jatiwangi yang berjarak 4 km dari Ibukota Kota Bima. Wilayah Kecamatan Asakota di sebelah utara berbatasan dengan Laut Flores, sedangkan di sebelah selatan berbatasan dengan wilayah Kecamatan RasanaE Barat. Di sebelah Barat berbatasan dengan Teluk Bima dan sebelah timur dengan Kecamatan RasanaE Timur dan Kecamatan Wera, Kabupaten Bima.

Komposisi penggunaan lahan di wilayah Kecamatan Asakota didominasi oleh Hutan Negara (49,59 %). Sementara untuk Lahan Sawah dan Kebun/tegal masing-masing sebesar 4,04 % dan 19,26 %. Sedangkan 2,67 % dari luas wilayah Kecamatan Asakota lainnya digunakan untuk bangunan dan pekarangan.

---

A. Batas-batas Kecamatan

Sebelah Utara : Laut Flores

Sebelah Selatan : Kecamatan Rasanae Barat

Sebelah Barat : Teluk Bima

Sebelah Timur : Kecamatan Rasanae Timur  
Kecamatan Wera Kabupaten Bima

B. Luas Wilayah :

Luas Wilayah Kecamatan Asakota Seluas 63,28 km<sup>2</sup> dan  
Terdiri dari 4 Kelurahan

C. Tinggi Ibu Kota Kecamatan Asakota Dari Permukaan Laut  
Sekitar 6 Meter.

---

Sumber : Kantor Camat Asakota

Tabel : 1.2.

Luas Wilayah Kecamatan Asakota Dirinci Per Kelurahan  
Tahun 2005

	Kelurahan	Luas Wilayah (km <sup>2</sup> )	Persentase (%)
	(1)	(2)	(3)
1.	Melayu	3.00	4.74
2.	Jatiwangi	15.03	23.75
3.	Jatibaru	36.00	56.89
4.	K o l o	9.25	14.62
	J u m l a h	63.28	100.00

Sumber : Kantor Camat Asakota

Tabel : 1.3.

Tinggi Ibukota Kelurahan dari Permukaan Laut  
Dirinci Per Kelurahan Tahun 2005

( Meter)		
Kelurahan	Ibu Kota	Tinggi Dari Permukaan Laut
<i>(1)</i>	<i>(2)</i>	<i>(3)</i>
1. Melayu	Melayu	2
2. Jatiwangi	Jatiwangi	5
3. Jatibaru	Jatibaru	6
4. K o l o	K o l o	5
Ibukota Kecamatan Asakota		6

Sumber : Kelurahan se-Kecamatan Asakota

Tabel : 1.4.

Luas Wilayah Menurut Jenis Penggunaan Tanah  
Per Kelurahan Tahun 2005

(Hektar)						
Kelurahan	Tanah Sawah	Bang. & Pekarangan	Tegal / Kebun	Hutan Negara	Lain-nya	Jumlah
(1)	(2)	(3)	(4)	(5)	(6)	(7)
1. Melayu	-	43	4	-	253	300
2. Jatiwangi	137	33	390	812	131	1 503
3. Jatibaru	119	56	557	1 879	989	3 600
4. K o l o	-	37	268	447	173	925
J u m l a h	256	169	1 219	3 138	1 546	6 328

Sumber : KCD Kecamatan Asakota

Tabel : 1.5.

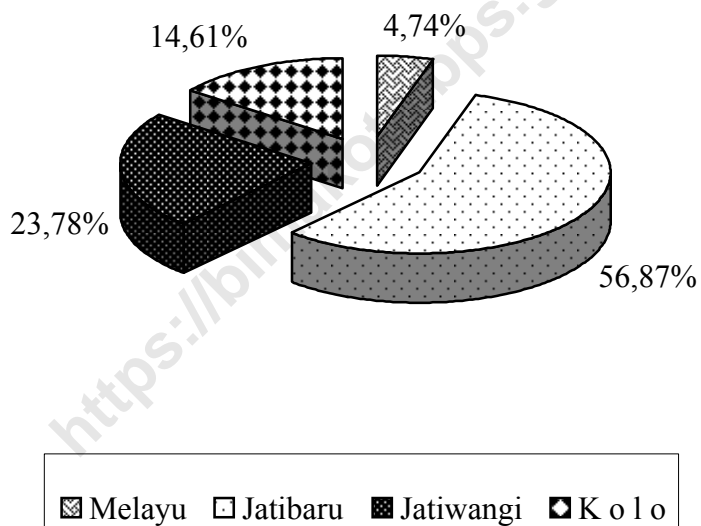
Jarak Ibukota Kecamatan dengan Kelurahan  
di Kecamatan Asakota

(Kilometer)

	Kelurahan	Ibukota Kelurahan	Jarak dari Ibukota Kecamatan
	(1)	(2)	(3)
1.	Melayu	Melayu	0
2.	Jatiwangi	Jatiwangi	1
3.	Jatibaru	Jatibaru	3
4.	K o l o	K o l o	15
Jarak Ibukota Kecamatan ke Ibukota Kabupaten			4

Sumber : Kelurahan se-Kecamatan Asakota


## Luas Wilayah Kecamatan Asakota



Grafik 1



# *PEMERINTAHAN*



## **BAB II PEMERINTAHAN**

Memperhatikan klasifikasi kelurahan yang ada di wilayah Kecamatan Asakota, terlihat bahwa semua kelurahan termasuk dalam klasifikasi kelurahan Swakarya.

Selain itu perkembangan kategori Lembaga Pemberdayaan Masyarakat (LPM) pada kelurahan-kelurahan di Kecamatan Asakota pada tahun 2005 semua LPM yang ada masuk kedalam kategori III.

Memperhatikan struktur pemerintahan Kelurahan di Kecamatan Asakota, dapat diketahui bahwa masing-masing Kelurahan dipimpin oleh seorang Lurah yang dibantu oleh seorang Sekretaris Lurah. Tingkat pendidikan Lurah di Kecamatan Asakota pada umumnya adalah SLTA. Namun demikian ada seorang Lurah yang telah lulus dari Perguruan Tinggi. Semua Lurah di Kecamatan Asakota adalah laki-laki dengan kisaran umur antara 36 sampai 55 tahun..

Selain itu masing-masing Kelurahan membawahi 2 hingga 7 lingkungan, dimana masing-masing lingkungan dipimpin oleh seorang kepala lingkungan yang dibantu oleh beberapa RT dan RW.

Tabel : 2.1.

Jumlah Kelurahan Dirinci Menurut Klasifikasi  
Tahun 2005

Kelurahan	Klasifikasi Kelurahan		
	Swadaya	Swakarya	Swasembada
(1)	(2)	(3)	(4)
1. Melayu	-	1	-
2. Jatiwangi	-	1	-
3. Jatibaru	-	1	-
4. K o l o	-	1	-
J u m l a h	-	4	-

Sumber : Kantor Camat Asakota

Tabel : 2.2.

Kategori Lembaga Pemberdayaan Masyarakat  
Tahun 2005

Kelurahan	Kategori LPM		
	I	II	III
<i>(1)</i>	<i>(2)</i>	<i>(3)</i>	<i>(4)</i>
1. Melayu	-	-	1
2. Jatiwangi	-	-	1
3. Jatibaru	-	-	1
4. K o l o	-	-	1
J u m l a h	-	-	4

Sumber : PMD Kecamatan Asakota

Tabel : 2.3.

Umur, Jenis Kelamin dan Lama Menjabat Lurah  
Tahun 2005

Kelurahan	Umur (Tahun)	Jenis Kelamin	Lama Menjabat (Tahun)
<i>(1)</i>	<i>(2)</i>	<i>(3)</i>	<i>(4)</i>
1. Melayu	36	Laki-laki	1
2. Jatiwangi	42	Laki-laki	1
3. Jatibaru	55	Laki-laki	1
4. K o l o	41	Laki-laki	1

Sumber : Kantor Camat Asakota

Tabel : 2.4.

Jumlah Lurah Menurut Tingkat Pendidikan  
yang Ditamatkan Tahun 2005

Kelurahan	Pendidikan yang ditamatkan			
	SD	SLTP	SLTA	PT
<i>(1)</i>	<i>(2)</i>	<i>(3)</i>	<i>(4)</i>	<i>(5)</i>
1. Melayu	-	-	-	1
2. Jatiwangi	-	-	1	-
3. Jatibaru	-	-	1	-
4. K o l o	-	-	1	-
J u m l a h	-	-	3	1

Sumber : Kelurahan Se Kecamatan Asakota

Tabel : 2.5.

Jumlah Aparat Pemerintah Kelurahan  
Tahun 2005

Kelurahan	Sekretaris Lurah	Kepala Lingkungan	R T	R W
<i>(1)</i>	<i>(2)</i>	<i>(3)</i>	<i>(4)</i>	<i>(5)</i>
1. Melayu	1	4	17	7
2. Jatiwangi	1	6	24	9
3. Jatibaru	-	7	32	10
4. K o l o	-	2	15	4
J u m l a h	2	19	88	30

Sumber : Kelurahan Se Kecamatan Asakota

Tabel : 2.6.

Banyaknya Surat Miskin/Tidak Mampu  
yang Dikeluarkan per-Kelurahan Tahun 2005

	Kelurahan	Banyak Rumah Tangga	Jumlah Surat
	(1)	(2)	(3)
1.	Melayu	1 045	127
2.	Jatiwangi	1 431	216
3.	Jatibaru	1 859	197
4.	K o l o	922	144
	J u m l a h	5 257	684
	2004	5 207	679
	2003	4 427	648

Sumber : PMD Kecamatan Asakota



Tabel : 2.7.

Jumlah Alat/Personil Kantibmas  
Dirinci Menurut Kelurahan Tahun 2005

Kelurahan	Linmas	Wanra	Kamra	Pos Kamling
<i>(1)</i>	<i>(2)</i>	<i>(3)</i>	<i>(4)</i>	<i>(5)</i>
1. Melayu	20	-	-	11
2. Jatiwangi	31	-	-	7
3. Jatibaru	46	-	-	6
4. K o l o	19	-	-	6
J u m l a h	116	-	-	30
2004	116	-	-	29
2003	87	-	-	33

Sumber : Kantor Kecamatan Asakota

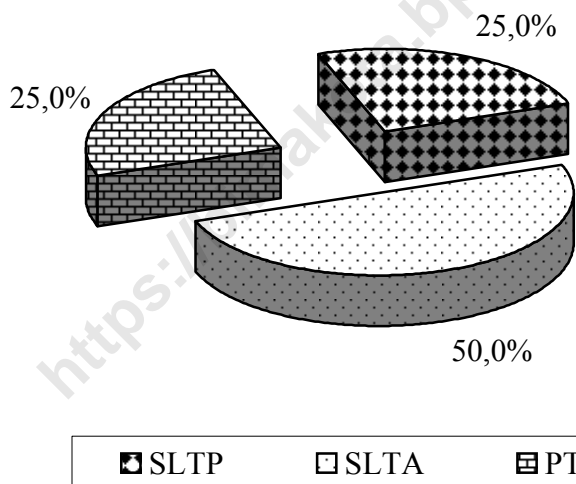
Tabel : 2.8.

Jumlah Sarana Perekonomian Dirinci Menurut Kelurahan  
dan Jenis Sarana Perekonomian Tahun 2005

Kelurahan	Pasar Umum	Pasar Hewan	Toko	Kios/ Warung	BUUD/ KUD	Bank
<i>(1)</i>	<i>(2)</i>	<i>(3)</i>	<i>(4)</i>	<i>(5)</i>	<i>(6)</i>	<i>(7)</i>
1. Melayu	-	-	-	113	1	-
2. Jatiwangi	-	-	-	66	-	-
3. Jatibaru	-	-	2	196	-	-
4. K o l o	-	-	-	48	-	-
J u m l a h	-	-	2	423	1	-


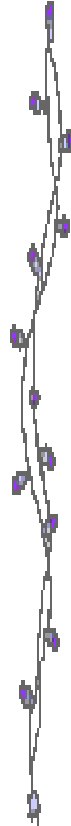

Sumber : Kantor Kecamatan Asakota

### Tingkat Pendidikan Lurah di Kecamatan Asakota



Grafik 2

# *PENDUDUK*



### **BAB III PENDUDUK**

Berdasarkan registrasi penduduk, jumlah penduduk Kecamatan Asakota pada tahun 2005 sebanyak 23.564 jiwa, terdiri dari penduduk laki-laki sebanyak 11.618 jiwa dan penduduk perempuan sebanyak 11.946 jiwa.

Perbandingan penduduk laki-laki dan perempuan dapat dilihat dari angka rasio jenis kelamin (*sex ratio*) yang menunjukkan angka 97. Ini berarti diantara 100 penduduk perempuan, terdapat 97 penduduk laki-laki. Dari 4 kelurahan yang ada, dapat dilihat bahwa, Kelurahan Jatibaru dan Kelurahan Kolo memiliki angka rasio jenis kelamin di atas 100.

Jika Dikaitkan dengan luas wilayah Kecamatan Asakota, kepadatan penduduk per km<sup>2</sup> rata-rata sebanyak 372 jiwa. Kelurahan Melayu merupakan kelurahan terpadat di wilayah Kecamatan Asakota yaitu mencapai 1.632 jiwa per km<sup>2</sup>. Sedangkan kelurahan yang paling jarang penduduknya adalah Kelurahan Jatibaru yaitu 214 jiwa per km<sup>2</sup>.

Pada tahun 2005 ada sebanyak 5.257 rumahtangga yang bermukim di Kecamatan Asakota, sehingga dari 23.564 jiwa penduduk yang ada, rata-rata setiap rumah tangga terdapat 4 orang anggota rumah tangga. Sementara itu jumlah kelahiran pada tahun 2004 mencapai 304 jiwa, sedangkan jumlah kematiannya mencapai 80 jiwa. Inilah salah satu faktor yang mendukung tingkat kepadatan di wilayah Asakota .

Tabel : 3.1.

Luas Wilayah, Jumlah Penduduk dan  
Kepadatan Penduduk Dirinci Menurut Kelurahan  
Tahun 2005

Kelurahan	Luas (Km <sup>2</sup> )	Jumlah Penduduk	Rata-rata Per Km <sup>2</sup>
<i>(1)</i>	<i>(2)</i>	<i>(3)</i>	<i>(4)</i>
1. Melayu	3.00	4 896	1 632
2. Jatiwangi	15.03	6 786	451
3. Jatibaru	36.00	7 710	214
4. K o l o	9.25	4 172	451
J u m l a h	63.28	23 564	372
2004	63.28	22 846	361
2003	63.28	22 366	353

Sumber : Kantor Camat Asakota

Tabel : 3.2.

Jumlah Penduduk dan Sex Rasio Dirinci Menurut  
Kelurahan dan Jenis Kelamin Tahun 2005

(Orang)				
Kelurahan	Laki-laki	Perempuan	Jumlah	Sex Rasio
(1)	(2)	(3)	(4)	(5)
1. Melayu	2,358	2,538	4,896	93
2. Jatiwangi	3,262	3,524	6,786	93
3. Jatibaru	3,887	3,823	7,710	102
4. K o l o	2,111	2,061	4,172	102
<b>J u m l a h</b>	<b>11,618</b>	<b>11,946</b>	<b>23,564</b>	<b>97</b>
2004	11,352	11,494	22,846	99
2003	11,172	11,198	22,366	100

Sumber : Registrasi Penduduk

Tabel : 3.3.

Jumlah Penduduk Dirinci Menurut Kelurahan  
dan Kewarganegaraan Tahun 2005

(Orang)

Kelurahan	Penduduk WNI	Penduduk WNA	Jumlah
<i>(1)</i>	<i>(2)</i>	<i>(3)</i>	<i>(4)</i>
1. Melayu	4,896	-	4,896
2. Jatiwangi	6,786	-	6,786
3. Jatibaru	7,710	-	7,710
4. K o l o	4,172	-	4,172
J u m l a h	23,564	-	23,564

Sumber : Registrasi Penduduk



Tabel : 3.4.

Jumlah Penduduk, Jumlah Rumah Tangga  
dan Rata-rata Anggota Rumah Tangga Tahun 2005

Kelurahan	Jumlah Penduduk	Jumlah Rumahtangga	Rata-rata A R T
<i>(1)</i>	<i>(2)</i>	<i>(3)</i>	<i>(4)</i>
1. Melayu	4,896	1,045	5
2. Jatiwangi	6,786	1,431	5
3. Jatibaru	7,710	1,859	4
4. K o l o	4,172	922	5
J u m l a h	23,564	5,257	4
2004	22,846	5,207	4
2003	22,366	5,154	4

Sumber : Registrasi Penduduk

Tabel : 3.5.

Jumlah Kelahiran dan Kematian Total  
Dirinci Per Kelurahan Tahun 2005

(Orang)

Kelurahan	Kelahiran	Kematian
(1)	(2)	(3)
1. Melayu	106	19
2. Jatiwangi	126	29
3. Jatibaru	144	25
4. K o l o	95	18
J u m l a h	471	91
2004	304	80
2003	294	79

Sumber : Registrasi Penduduk

Tabel : 3.6.

Jumlah Kematian Bayi dan Ibu Hamil  
Dirinci Per Kelurahan Tahun 2005

Kelurahan	Umur 0 - 1 Tahun	Umur 1 - 5 Tahun	Ibu Hamil
<i>(1)</i>	<i>(2)</i>	<i>(3)</i>	<i>(4)</i>
1. Melayu	1	3	-
2. Jatiwangi	2	2	-
3. Jatibaru	4	3	-
4. K o l o	2	2	-
J u m l a h	9	10	-
2 0 0 4	6	10	2

Sumber : Puskesmas Se - Kecamatan Asakota

Tabel : 3.7.

Jumlah Bangunan Tempat Tinggal Dirinci Menurut  
Kelurahan dan Jenis Bangunan Tahun 2005

Kelurahan	Jenis Bangunan			Jumlah
	Permanen	Semi Permanen	Sederhana	
(1)	(2)	(3)	(4)	(5)
1. Melayu	431	398	201	1,030
2. Jatiwangi	1,057	168	152	1,377
3. Jatibaru	1,437	161	177	1,775
4. K o l o	583	183	121	887
<b>J u m l a h</b>	<b>3,508</b>	<b>910</b>	<b>651</b>	<b>5,069</b>
2004	3,482	891	635	5,008
2003	1,690	891	622	3,203

Sumber : Kelurahan Se - Kecamatan Asakota

Tabel : 3.8.

Jumlah Rumah Tangga Dirinci Menurut Kelurahan  
dan Sumber Air untuk Memasak Tahun 2005

Kelurahan	Sumber Air				
	PAM	Non PAM	Bantuan Pemrth	Pompa Dop	Pompa Tangan
(1)	(2)	(3)	(4)	(5)	(6)
1. Melayu	312	-	2	-	127
2. Jatiwangi	235	-	3	52	28
3. Jatibaru	5	-	2	127	55
4. K o l o	-	-	5	-	32
<b>J u m l a h</b>	<b>552</b>	<b>-</b>	<b>12</b>	<b>179</b>	<b>242</b>
2004	552	-	8	164	183
2003	552	-	8	164	183

Sumber :Kelurahan Se - Kecamatan Asakota

Tabel : 3.9.

Jumlah Rumah Tangga Dirinci Menurut Kelurahan  
dan Penggunaan Bahan Bakar Untuk Memasak  
Tahun 2005

Kelurahan	Jenis Bahan Bakar			
	Kayu Bakar	Minyak Tanah	Gas/Listrik	Lainnya
(1)	(2)	(3)	(4)	(5)
1. Melayu	43	965	37	-
2. Jatiwangi	279	1,110	42	-
3. Jatibaru	423	1,410	26	-
4. K o l o	330	571	21	-
<b>J u m l a h</b>	<b>1,075</b>	<b>4,056</b>	<b>126</b>	<b>-</b>
2004	999	3,814	101	94
2003	766	2,315	82	39

Sumber : Kelurahan Se - Kecamatan Asakota

Tabel : 3.10.

Jumlah Penduduk yang Bekerja di Sektor Pertanian  
Dirinci PerKelurahan Tahun 2005

(Orang)

Kelurahan	P e t a n i			Peternak
	Pemilik	Penggarap	Buruh Tani	
(1)	(2)	(3)	(4)	(5)
1. Melayu	125	20	21	62
2. Jatiwangi	219	267	156	132
3. Jatibaru	492	282	188	418
4. K o l o	226	102	67	143
J u m l a h	1 062	671	432	755
2004	1 059	534	558	733
2003	1 059	534	558	738

Sumber : BPP Kecamatan Asakota

Tabel : 3.11.

Jumlah Penduduk yang Bekerja di Sektor Non Pertanian  
Dirinci Per Kelurahan Tahun 2005

(Orang)

Kelurahan	Perdag.	Industri	Angkutan	Buruh Kerajinan
(1)	(2)	(3)	(4)	(5)
1. Melayu	393	78	48	18
2. Jatiwangi	108	117	312	27
3. Jatibaru	156	171	216	321
4. K o l o	79	102	67	14
J u m l a h	736	468	643	380
2004	649	351	507	323
2003	349	343	473	614

Sumber : Kelurahan Se - Kecamatan Asakota



Tabel : 3.12.

Jumlah Penduduk Yang Bekerja Menurut  
Keahlian Tertentu Dirinci Per Kelurahan  
Tahun 2005

(Orang)					
Kelurahan	Tukang Kayu	Tukang Batu	Pem - borong	Tukang Cat/ Plitur	Tukang Las/ Patri
<i>(1)</i>	<i>(2)</i>	<i>(3)</i>	<i>(4)</i>	<i>(5)</i>	<i>(6)</i>
1. Melayu	17	19	22	6	3
2. Jatiwangi	59	52	8	14	3
3. Jatibaru	158	219	5	18	-
4. K o l o	26	7	3	-	1
J u m l a h	260	297	38	38	7
2004	255	287	35	32	7
2003	250	296	35	25	6

Sumber : Kelurahan Se - Kecamatan Asakota

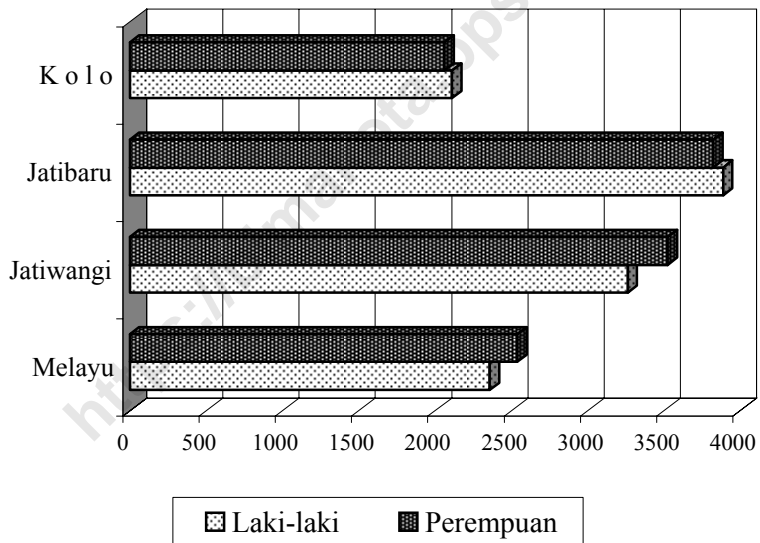
Tabel : 3.13.

Jumlah Penduduk yang Bekerja pada  
Sektor Pemerintahan Dirinci Per Kelurahan Tahun 2005

(Orang)					
Kelurahan	PNS	ABRI	Guru	Pensiun	Bank/ Pegadaian
(1)	(2)	(3)	(4)	(5)	(6)
1. Melayu	43	11	45	16	-
2. Jatiwangi	116	160	226	21	11
3. Jatibaru	46	6	13	12	-
4. K o l o	1	6	27	2	1
<b>J u m l a h</b>	<b>206</b>	<b>183</b>	<b>311</b>	<b>51</b>	<b>12</b>
2004	190	123	293	48	13
2003	156	125	266	40	11

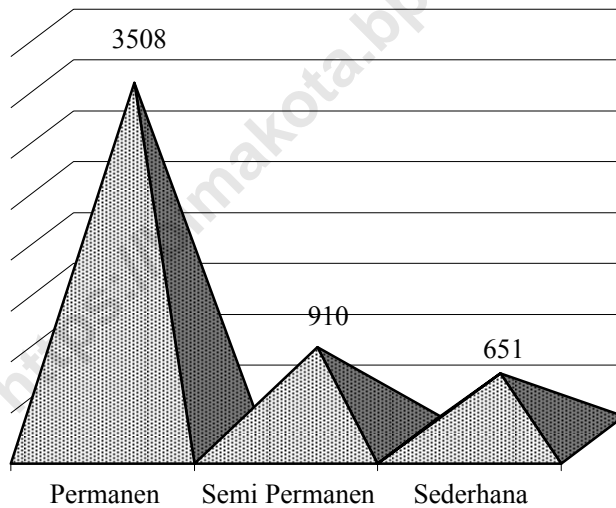
Sumber : Kelurahan Se - Kecamatan Asakota

### Jumlah Penduduk Menurut Jenis Kelamin di Kec. Asakota



Grafik 3

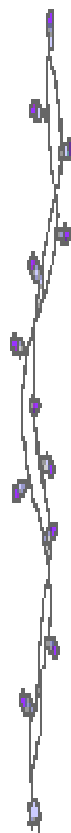
Jumlah Bangunan Tempat Tinggal  
Menurut Jenis Bangunan  
di Kecamatan Asakota



Grafik 4

# ***SOSIAL***

<https://www.bps.go.id>



## **BAB IV S O S I A L**

Pemerintah Kota Bima sangat memperhatikan pendidikan bagi masyarakatnya, karena pendidikan merupakan salah satu cara guna meningkatkan pembangunan dan kesejahteraan.

Seiring dengan program pemerintah mengenai wajib belajar sembilan tahun, terlihat bahwa bahwa pembangunan infrastruktur pendidikan mendapatkan prioritas dari pemerintah Kota Bima. Hal ini ditunjukkan dengan mulainya pembangunan beberapa sekolah unggulan di Kota Bima.

Rasio murid terhadap guru, terlihat pada Grafik 5 (hal.55), dimana pada tingkat pendidikan dasar (Sekolah Dasar dan Madrasah Ibtidaiyah) mempunyai rasio yang lebih tinggi di dibandingkan dengan tingkat pendidikan di atasnya.

Memperhatikan perkembangan pelaksanaan program keluarga berencana (KB), terlihat bahwa kesadaran masyarakat Kecamatan Asakota terus mengalami peningkatan. Dari target yang diharapkan ternyata pada tahun 2004 pencapaian akseptor KB baru sebanyak 2.950 akseptor baru. Dimana komposisi penggunaan alat kontrasepsi didominasi oleh Suntik dan IUD. Pada tahun 2005 data mengenai program keluarga berencana tidak tersedia.

Sarana dan prasana kesehatan di Kecamatan Asakota sudah cukup memadai. Tenaga kesehatan yang merata hampir di seluruh kelurahan dan tersedianya sarana seperti Puskesmas yang terdapat di Kelurahan Jatiwangi, dan Puskesmas Pembantu di Kelurahan Jatibaru dan Kelurahan Kolo diharapkan dapat meningkatkan kualitas kesehatan masyarakat.

<https://bimakota.bps.go.id>

Tabel : 4. 1.

Jumlah Sekolah, Murid dan Guru Dirinci Menurut  
Tingkat dan Jenis Sekolah Tahun 2005

Tingkat / Jenis Sekolah	Sekolah	Murid			Guru
		Lk.	Pr.	Jumlah	
(1)	(2)	(3)	(4)	(5)	(6)
1. T K	6	131	181	312	32
2. SDN Inpres	14	1 578	1 427	3 005	228
SDIT dan SDLB	2	61	44	105	20
Madrasah Ibtidaiyah	1	66	53	119	13
3. SMP Negeri	2	347	358	705	55
SMP Swasta + SLTPLB	2	64	44	108	35
Madrasah Tsanawiyah	1	20	9	29	15
4. SMU Negeri	2	277	225	502	46
SMU Swasta	2	229	29	258	54
Madrasah Aliyah	1	37	54	91	24
<b>J u m l a h</b>	<b>33</b>	<b>2,810</b>	<b>2,424</b>	<b>5,234</b>	<b>522</b>
2004	31	1,750	1,642	5,407	400
2003	23	1 669	1 375	3 044	265



Tabel : 4.2.

Jumlah SD Negeri Inpres , SDIT dan SDLB  
Dirinci per Kelurahan Tahun 2005

Kelurahan	Sekolah Dasar	SDIT dan SDLB	Jumlah
(1)	(2)	(3)	(4)
1. Melayu	3	1	4
2. Jatiwangi	4	1	5
3. Jatibaru	4	1	5
4. K o l o	3	-	3
J u m l a h	14	3	17
2004	13	4	17
2003	11	8	19

Sumber : KCD Dikbudpar Kecamatan Asakota

Catatan : Tahun 2003 terdiri atas SD Inpres dan Non Inpres

Tabel : 4. 3.

Jumlah Sekolah, Murid dan Guru Sekolah Dasar  
Dirinci Per Kelurahan Tahun 2005

Kelurahan	Sekolah	Murid		Guru
		Laki-laki	Peremp.	
(1)	(2)	(3)	(4)	(5)
1. Melayu	3	354	319	50
2. Jatiwangi	4	327	287	64
3. Jatibaru	4	523	479	72
4. K o l o	3	374	342	42
J u m l a h	14	1 578	1 427	228
2004	13	1,429	1,343	138
2003	11	1,012	858	103

Sumber : KCD Dikbudpar Kecamatan Asakota

Tabel : 4. 4.

Jumlah Sekolah, Murid dan Guru SDIT dan SDLB  
Dirinci Per Kelurahan Tahun 2005

	Kelurahan	Sekolah	Murid		Guru
			Laki-laki	Peremp.	
	(1)	(2)	(3)	(4)	(5)
1.	Melayu	1	43	26	6
2.	Jatiwangi	1	18	18	14
3.	Jatibaru	-	-	-	-
4.	K o l o	-	-	-	-
<hr/>					
	J u m l a h	2	61	44	20
<hr/>					
	2004	4	158	114	30
	2003	8	590	469	62

Sumber : KCD Dikbudpar Kecamatan Asakota

Tabel : 4. 5.

Jumlah Sekolah dan Guru SMP Negeri dan Swasta  
di Lingkungan Dinas Diknas Kecamatan Asakota  
Dirinci PerKelurahan Tahun 2005

Kelurahan	Sekolah		Guru	
	Negeri	Swasta	Negeri	Swasta
(1)	(2)	(3)	(4)	(5)
1. Melayu	-	-	-	-
2. Jatiwangi	1	-	39	4
3. Jatibaru	-	1	2	21
4. K o l o	1	-	14	-
J u m l a h	2	1	55	25
2004	2	1	53	25
2003	2	-	48	32

Sumber : Dinas Dikbudpar Kota Bima

Tabel : 4. 6.

Jumlah Sekolah dan Guru SMU Negeri dan Swasta  
di Lingkungan Dinas Diknas Kecamatan Asakota  
Dirinci PerKelurahan Tahun 2005

Kelurahan	Sekolah		Guru	
	Negeri	Swasta	Negeri	Swasta
(1)	(2)	(3)	(4)	(5)
1. Melayu	-	-	-	-
2. Jatiwangi	2	1	42	55
3. Jatibaru	-	1	4	20
4. K o l o	-	-	-	-
J u m l a h	2	2	46	75
2004	2	2	41	74
2003	-	2	22	34

Sumber : Dinas Dikbudpar Kota Bima

Tabel : 4. 7.

Jumlah Murid SMP Negeri dan Swasta di Lingkungan  
Dinas Diknas Kecamatan Asakota Menurut  
Kelas Dirinci PerKelurahan Tahun 2005

Kelurahan	Kelas I		Kelas II		Kelas III	
	Negeri	Swasta	Negeri	Swasta	Negeri	Swasta
(1)	(2)	(3)	(4)	(5)	(6)	(7)
1. Melayu	-	-	-	-	-	-
2. Jatiwangi	159	-	210	-	137	-
3. Jatibaru	-	80	-	-	-	-
4. K o l o	72	-	80	-	47	-
<b>J u m l a h</b>	231	80	290	-	184	-
2004	301	54	229	57	261	45
2003	328	-	289	51	248	39

Sumber : Dinas Dikbudpar Kota Bima

Tabel : 4. 8.

Jumlah Murid SMU Negeri dan Swasta di Lingkungan  
Dinas Diknas Kecamatan Asakota Menurut  
Kelas Dirinci PerKelurahan Tahun 2005

Kelurahan	Kelas I		Kelas II		Kelas III	
	Negeri	Swasta	Negeri	Swasta	Negeri	Swasta
(1)	(2)	(3)	(4)	(5)	(6)	
1. Melayu	-	-	-	-	-	-
2. Jatiwangi	240	146	136	171	126	192
3. Jatibaru	-	30	-	32	-	29
4. K o l o	-	-	-	-	-	-
<b>J u m l a h</b>	240	176	136	203	126	221
2004	239	211	204	147	30	237
2003	84	303	35	343	64	327

Sumber : Dinas Dikbudpar Kota Bima

Tabel : 4. 9.

Jumlah Sekolah, Murid dan Guru Madrasah Ibtidaiyah  
Dirinci per Kelurahan Tahun 2005

Kelurahan	Sekolah		Murid		Guru	
	Negeri	Swasta	Laki	Peremp.	Tetap	Tidak Tetap
(1)	(2)	(3)	(4)	(5)	(6)	(7)
1. Melayu	-	-	-	-	-	-
2. Jatiwangi	-	-	-	-	-	-
3. Jatibaru	-	1	66	53	3	10
4. K o l o	-	-	-	-	-	-
Jumlah	-	1	66	53	3	10
2004	-	1	69	56	3	9
2003	-	1	58	55	1	9

Sumber : Dinas Dikbudpar Kota Bima



Tabel : 4.10.

Jumlah Murid dan Guru serta Rasio Murid terhadap  
Guru Sekolah Dasar Dirinci per Kelurahan Tahun 2005

	Kelurahan	Jumlah Murid	Jumlah Guru	Rasio Murid Thdp Guru
	(1)	(2)	(3)	(4)
1.	Melayu	673	50	13
2.	Jatiwangi	614	64	10
3.	Jatibaru	1 002	72	14
4.	K o l o	716	42	17
	J u m l a h	3 005	228	13
	2004	2772	138	20
	2003	1 059	62	17

Sumber : Dinas Dikbudpar Kota Bima

Tabel : 4.11.

Jumlah Murid dan Guru serta Rasio Murid Terhadap  
Guru SDIT dan SDLB Dirinci Per Kelurahan Tahun 2005

Kelurahan	Jumlah Murid	Jumlah Guru	Rasio Murid Thd Guru
<i>(1)</i>	<i>(2)</i>	<i>(3)</i>	<i>(4)</i>
1. Melayu	69	6	12
2. Jatiwangi	36	14	3
3. Jatibaru	-	-	-
4. K o l o	-	-	-
J u m l a h	105	20	5
2004	272	30	9
2003	...	...	...

Sumber : Dinas Dikbudpar Kota Bima

Tabel : 4.12.

Jumlah Murid dan Guru serta Rasio Murid terhadap Guru  
SMP Negeri Dirinci per Kelurahan Tahun 2005

Kelurahan	Jumlah Murid	Jumlah Guru	Rasio Murid Thd Guru
<i>(1)</i>	<i>(2)</i>	<i>(3)</i>	<i>(4)</i>
1. Melayu	-	-	-
2. Jatiwangi	506	35	14
3. Jatibaru	-	-	-
4. K o l o	199	13	15
J u m l a h	705	48	15
2004	791	55	14
2003	902	52	17

Sumber : Dinas Dikbudpar Kota Bima

Tabel : 4.13.

Jumlah Murid dan Guru serta Rasio Murid terhadap Guru  
SMU Negeri Dirinci per Kelurahan Tahun 2005

	Kelurahan	Jumlah Murid	Jumlah Guru	Rasio Murid Thd Guru
	(1)	(2)	(3)	(4)
1.	Melayu	-	-	-
2.	Jatiwangi	502	42	12
3.	Jatibaru	-	-	-
4.	K o l o	-	-	-
	J u m l a h	502	42	12
	2004	473	39	12
	2003	183	22	8

Sumber : Dinas Dikbudpar Kota Bima

Tabel : 4.14.

Jumlah Murid dan Guru serta Rasio Murid terhadap Guru  
SMU Swasta & Madrasah Aliyah Dirinci per Kelurahan  
Tahun 2005

Kelurahan	Jumlah Murid	Jumlah Guru	Rasio Murid Thd Guru
<i>(1)</i>	<i>(2)</i>	<i>(3)</i>	<i>(4)</i>
1. Melayu	-	-	-
2. Jatiwangi	509	55	9
3. Jatibaru	91	24	4
4. K o l o	-	-	-
J u m l a h	600	79	8
2004	595	76	8
2003	599	44	14

Sumber : Dinas Dikbudpar Kota Bima

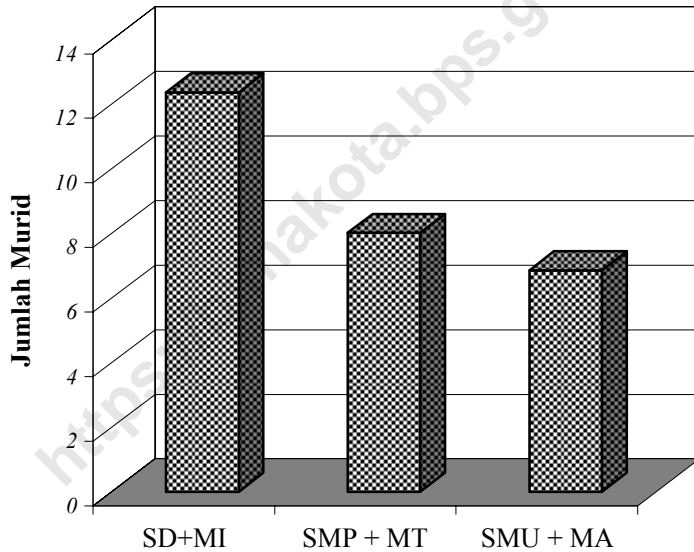
Tabel : 4. 15.

Jumlah Anak Usia 7 - 12 Tahun  
Dirinci Menurut Kelurahan dan Kegiatan Tahun 2005

Kelurahan	Jumlah Anak	Masih Sekolah	Tidak Sekolah
(1)	(2)	(3)	(4)
1. Melayu	757	742	15
2. Jatiwangi	661	650	11
3. Jatibaru	1,021	1,002	19
4. K o l o	729	716	13
J u m l a h	3,168	3,110	58
2004	3,845	3,742	103
2003	3,742	3,637	105

Sumber : Kelurahan Se - Kecamatan Asakota

### Rasio Murid Terhadap Guru di Kecamatan Asakota



Grafik 5

Tabel : 4. 16

Jumlah Tenaga Kesehatan Dirinci Per Kelurahan  
Tahun 2005

Kelurahan	Bidan	Para- medis	Dukun Bayi	Dukun Sunat	Tukang Pijat
<i>(1)</i>	<i>(2)</i>	<i>(3)</i>	<i>(4)</i>	<i>(5)</i>	<i>(6)</i>
1. Melayu	1	2	3	2	2
2. Jatiwangi	9	4	9	6	-
3. Jatibaru	2	4	6	13	4
4. Kolo	1	1	3	4	-
Jumlah	13	11	21	25	6
2004	12	6	21	24	3
2003	8	2	22	-	-

Sumber : Puskesmas Se - Kecamatan Asakota



Tabel : 4. 17.

Jumlah Sarana Kesehatan Dirinci Per Kelurahan  
Tahun 2005

Kelurahan	Rumah Sakit	Rumah Bersalin	BKIA	Polik- linik	Puskes- mas
<i>(1)</i>	<i>(2)</i>	<i>(3)</i>	<i>(4)</i>	<i>(5)</i>	<i>(6)</i>
1. Melayu	-	-	-	-	-
2. Jatiwangi	-	-	-	-	1
3. Jatibaru	-	-	-	-	-
4. K o l o	-	-	-	-	-
J u m l a h	-	-	-	-	1
2004	-	-	-	-	1
2003	-	-	-	-	1

Sumber : Puskesmas Se - Kecamatan Asakota

Tabel : 4. 17. L a n j u t a n

Kelurahan	Puskesmas Pembantu	Polindes	Praktek Dokter	Toko Obat	Pos- yandu
(1)	(7)	(8)	(9)	(10)	(11)
1. Melayu	-	1	-	-	5
2. Jatiwangi		1	1	-	9
3. Jatibaru	1	1	-	-	8
4. K o l o	1	1	-	-	1
<b>J u m l a h</b>	<b>2</b>	<b>4</b>	<b>1</b>	<b>-</b>	<b>23</b>
2004	2	5	1	-	26
2003	3	3	1	-	4

Tabel : 4.18.

Jumlah Kunjungan Pasien pada Puskesmas  
Asakota Dirinci perbulan Tahun 2005

	Bulan	Umum	Askes	Kartu Sehat	Jumlah
	(1)	(2)	(3)	(4)	(5)
1.	Januari	1 357	939	846	3 142
2.	Pebruari	1 241	831	714	2 786
3.	Maret	636	362	356	1 354
4.	April	1 270	722	966	2 958
5.	Mei	938	632	744	2 314
6.	Juni	815	711	831	2 357
7.	Juli	740	617	651	2 008
8.	Agustus	592	636	963	2 191
9.	September	871	702	879	2 452
10.	Oktober	630	670	663	1 963
11.	November	728	634	741	2 103
12.	Desember	1 027	1 117	936	3 080
	J u m l a h	10 845	8 573	9 290	28 708
	2004	13 544	10 153	10 991	34 688
	2003	15 412	9 821	9 709	34 942

Sumber : Puskesmas se - Kecamatan Asakota

Tabel : 4.19.

Sepuluh Penyakit Terbanyak di Puskesmas  
Asakota Perbulan Tahun 2005

Jenis Penyakit	Rata-Rata	Jan	Peb	Maret	April	Mei
(1)	(2)	(3)	(4)	(5)	(6)	(7)
1. ISPA	547.83	531	628	714	882	630
2. MYALGIA	224.33	218	215	320	241	126
3. DIARE	152.33	216	301	309	141	97
4. GASTERITIS	170.75	166	131	262	194	118
5. TB PARU	55.42	24	51	38	61	54
6. MALARIA	129.17	164	156	241	174	98
7. ANEMIA	158.17	108	141	139	175	139
8. TRAUMA	13.42	27	15	6	15	8
9. PENYAKIT KULIT ALERGI	140.92	170	134	138	115	106
10. PENYAKIT KULIT INFEKSI	168.83	131	203	270	169	102
Jumlah	1761.17	1,755	1,975	2,437	2,167	1,478

Sumber : Puskesmas se - Kecamatan Asakota

Tabel : 4.19. L a n j u t a n

Jenis Penyakit	Juni	Juli	Agus	Sep	Okt	Nop	Des
(1)	(8)	(9)	(10)	(11)	(12)	(13)	(14)
1. ISPA	611	427	439	422	349	403	538
2. MYALGIA	385	198	137	257	239	163	193
3. DIARE	79	115	138	98	75	69	190
4. GASTERITIS	291	107	98	251	148	136	147
5. TB PARU	47	60	51	109	41	57	72
6. MALARIA	93	102	113	136	95	87	91
7. ANEMIA	139	170	156	102	182	206	241
8. TRAUMA	12	5	11	20	8	15	19
9. PENYAKIT KULIT ALERGI	148	106	131	129	136	202	176
10. PENYAKIT KULIT INFEKSI	191	137	97	160	183	137	246
J u m l a h	1,996	1,427	1,371	1,684	1,456	1,475	1,913

Tabel : 4. 20.

Pencapaian Akseptor KB Baru  
Menurut Metode Kontrasepsi Tahun 2001 - 2004

Jenis / Alat Kontrasepsi		2001	2002	2003	2004
<i>(1)</i>		<i>(2)</i>	<i>(3)</i>	<i>(4)</i>	<i>(5)</i>
1.	I U D	3,901	4 119	1 341	1 371
2.	MOP/KMP	35	37	15	20
3.	MOW/KMW	541	544	86	104
4.	Implan / Susuk	1,211	1 101	293	284
5.	Suntik	1,591	1 633	985	1 000
6.	P I L	387	387	153	165
7.	Kondom / OV	7	10	3	6
8.	Lainnya	-	-	-	-
J u m l a h		7 673	7 831	2 876	2 950

Sumber : PPLKB Kecamatan Asakota

Tabel : 4. 21.

Pencapaian Akseptor KB Aktif Menurut Metode  
Kontrasepsi Dirinci Per Kelurahan Tahun 2004

Kelurahan	Pencapaian Pr Mix Kontrasepsi							JML
	IUD	KMP	KMW	IMP	STK	PIL	KDM	
(1)	(2)	(3)	(4)	(5)	(6)	(7)	(8)	(9)
1. Melayu	345	6	52	41	137	55	4	640
2. Jatiwangi	445	-	13	98	223	18	-	797
3. Jatibaru	438	14	32	117	364	48	2	1 015
4. K o l o	143	-	7	28	276	44	-	498
J u m l a h	1 371	20	104	284	1 000	165	6	2 950
2003	1 341	15	86	293	985	152	3	2 875

Sumber : PPLKB Kecamatan Asakota

Tabel : 4. 22.

Persentase Pencapaian Peserta KB Aktif Terhadap  
PUS dan Target Dirinci Per Kelurahan Tahun 2004

Kelurahan	Realisasi Pencapaian	P U S	Persen- tase
(1)	(2)	(3)	(4)
1. Melayu	640	789	81.12
2. Jatiwangi	797	1 072	74.35
3. Jatibaru	1 015	1 387	73.18
4. K o l o	498	675	73.78
J u m l a h	2 950	3 923	75.20
2003	2 875	3 894	73.83

Sumber : PPLKB Kecamatan Asakota



Tabel : 4. 23.

Jumlah KKB, KKBD, Sub PPKBD, Kelompok Akseptor dan PLKB Dirinci Per Kelurahan Tahun 2004

	Kelurahan	KKB	PPKBD	Sub PPKBD	Kelomp. Akseptor	PLKB
	(1)	(2)	(3)	(4)	(5)	(6)
1.	Melayu	1	1	6	11	1
2.	Jatiwangi	1	1	7	23	-
3.	Jatibaru	1	1	6	29	1
4.	K o l o	1	1	4	13	-
J u m l a h		4	4	23	76	2
2003		4	4	23	76	2

Sumber : PPLKB Kecamatan Asakota

Tabel : 4. 24.

Jumlah Sumur Penduduk Dirinci Menurut Kelurahan  
dan Jenis Sumur Tahun 2004

Kelurahan	Sumur Gali	Sumur Pompa		
		Dangkal	Sedang	Dalam
(1)	(2)	(3)	(4)	(5)
1. Melayu	57	63	6	17
2. Jatiwangi	44	30	27	16
3. Jatibaru	137	41	12	14
4. K o l o	58	19	5	9
J u m l a h	296	153	50	56
2003	609	111	23	30

Sumber : Kelurahan Se - Kecamatan Asakota

Tabel : 4. 25.

Jumlah Rumah Tangga Dirinci Menurut Kelurahan dan  
Alat Penerangan yang Digunakan Tahun 2005

Kelurahan	Jml Rumah Tangga	Listrik PLN	Listrik Non PLN	Persentase
(1)	(2)	(3)	(4)	(5)
1. Melayu	1 045	826	-	79.04
2. Jatiwangi	1 431	698	-	48.78
3. Jatibaru	1 859	711	-	38.25
4. K o l o	922	442	-	47.94
J u m l a h	5 257	2 677	-	50.92
2004	5 207	2 662	-	51.12
2003	5 154	2 475	-	48.02

Sumber : Kelurahan Se Kecamatan Asakota

Tabel : 4. 26.

Jumlah Penduduk Dirinci Menurut Kelurahan dan  
Agama yang Dianut Tahun 2005

Kelurahan	Islam	Kristen/ Katolik	Hindu	Budha
<i>(1)</i>	<i>(2)</i>	<i>(3)</i>	<i>(4)</i>	<i>(5)</i>
1. Melayu	4 864	32	-	-
2. Jatiwangi	6 663	68	52	3
3. Jatibaru	7 710	-	-	-
4. K o l o	4 172	-	-	-
J u m l a h	23 409	100	52	3
2004	22 669	106	68	3
2003	22 202	97	65	2

Sumber : Kelurahan Se - Kecamatan Asakota

Tabel : 4. 27.

Jumlah Tempat Ibadah Dirinci Per Kelurahan  
Tahun 2005

Kelurahan	Masjid	Musollah/ Langgar	P u r a	Gereja	Jumlah
(1)	(2)	(3)	(4)	(5)	(6)
1. Melayu	2	6	-	-	8
2. Jatiwangi	10	7	1	1	19
3. Jatibaru	7	4	-	-	11
4. K o l o	2	3	-	-	5
<b>J u m l a h</b>	21	20	1	1	43
2004	19	18	1	1	39
2003	19	14	1	...	34

Sumber : Kelurahan Se - Kecamatan Asakota

Tabel : 4. 28.

Jumlah Penduduk Cacat Mental dan Fisik  
Dirinci Per Kelurahan Tahun 2005

Kelurahan	Jenis Cacat				
	Cacat Tubuh	Tuna Netra	Cacat Mental	Tuna Rungu	Cacat Ganda
(1)	(2)	(3)	(4)	(5)	(6)
1. Melayu	8	4	5	3	3
2. Jatiwangi	4	6	16	2	-
3. Jatibaru	8	8	5	4	-
4. K o l o	5	-	3	4	-
<b>J u m l a h</b>	25	18	29	13	3
2004	25	18	29	13	3
2003	25	18	30	11	3

Sumber : Kelurahan Se - Kecamatan Asakota

Tabel : 4. 29.

Jumlah Organisasi Kesenian Dirinci Menurut Kelurahan  
dan Jenis Kesenian Tahun 2005

Kelurahan	Seni Theatre	Seni Tari	Seni Musik	Seni Wayang	Seni Lainnya
<i>(1)</i>	<i>(2)</i>	<i>(3)</i>	<i>(4)</i>	<i>(5)</i>	<i>(6)</i>
1. Melayu	-	-	1	-	-
2. Jatiwangi	-	-	-	-	-
3. Jatibaru	-	-	-	-	-
4. K o l o	-	-	-	-	-
J u m l a h	-	-	1	-	-
2004	-	-	1	-	-
2003	-	-	1	-	-

Sumber : Kelurahan Se - Kecamatan Asakota

Tabel : 4. 30.

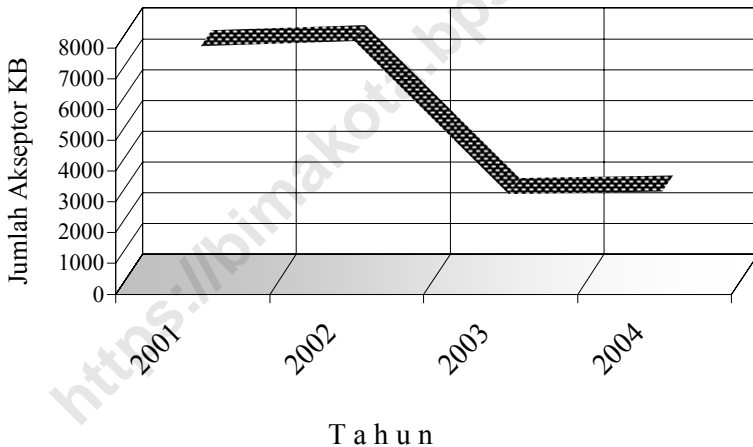
Jumlah Kelompok Olahraga Dirinci Menurut  
Jenis Olahraga dan Kelurahan Tahun 2005

Kelurahan	Sepak Bola	Bola Volley	Bola Basket	Bulu Tangkis
(1)	(2)	(3)	(4)	(5)
1. Melayu	1	3	-	1
2. Jatiwangi	6	6	-	5
3. Jatibaru	6	6	-	3
4. K o l o	2	4	-	-
J u m l a h	15	19	-	9
2004	15	19	-	9
2003	15	19	-	9

Sumber : Kelurahan Se - Kecamatan Asakota

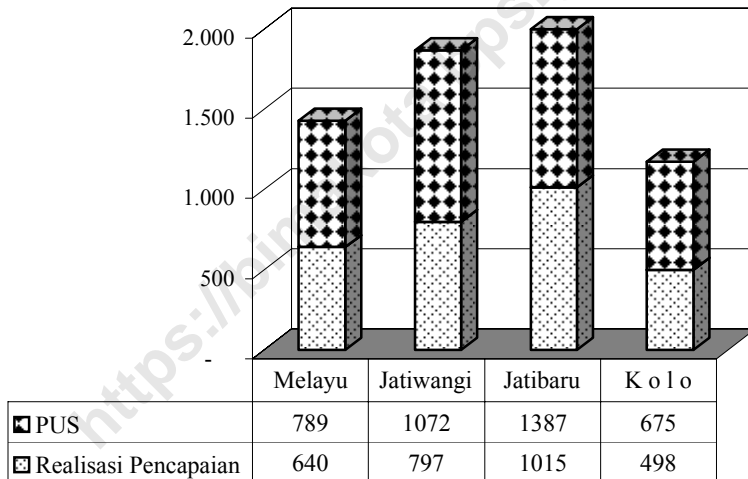


### Perkembangan Pencapaian Akseptor KB Aktif 2001-2004




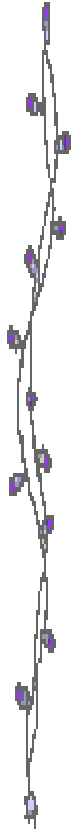

Grafik 6

Realisasi Pencapaian KB Terhadap  
Pasangan Usia Subur (PUS)  
Tahun 2004



Grafik 7

# ***PERTANIAN***



## **BAB V PERTANIAN**

Tanah sawah di Kecamatan Asakota pada umumnya merupakan sawah dengan sistem irigasi setengah teknis, irigasi sederhana, dan sawah tadah hujan. Dari tanah sawah tersebut pada tahun 2005 telah memproduksi padi sawah rata-rata 4,28 ton per hektar, dan padi ladang rata-rata 3,82 ton per hektar.

Selain komoditi padi sawah dan padi ladang, masyarakat di Kecamatan Asakota juga memproduksi komoditi pertanian palawija yang lain seperti : jagung (2,30 ton per hektar), kedelai (1,20 ton per hektar), dan kacang tanah (1,20 ton per hektar).

Pada umumnya tanah sawah di Kecamatan Asakota ini dapat di tanami sebanyak 2 kali setahun. Alat-alat pertanian yang dimiliki oleh petani sudah cukup memadai guna membantu petani dalam meningkatkan hasil produksi padi. Namun bantuan dari pemerintah berupa peralatan dan penyuluhan pertanian masih sangat diharapkan oleh petani.

Tabel : 5. 1.

Luas Tanah Sawah Menurut Jenis Irigasi  
Dirinci Per Kelurahan Tahun 2005

(Hektar)

Kelurahan	Irigasi Tehnis	Irigasi Setengah Teknis	Irigasi Sederhana	Tadah Hujan	Jumlah
<i>(1)</i>	<i>(2)</i>	<i>(3)</i>	<i>(4)</i>	<i>(5)</i>	<i>(6)</i>
1. Melayu	-	-	-	-	-
2. Jatiwangi	-	125.0	5.0	24.0	154.0
3. Jatibaru	-	-	45.0	57.0	102.0
4. K o l o	-	-	-	-	-
J u m l a h	-	125.0	50.0	81.0	256.0

Sumber : Kelurahan Se - Kecamatan Asakota

Tabel : 5. 2.

Luas Panen, Produksi dan Rata-rata Produksi  
Padi Sawah Dirinci Per Kelurahan Tahun 2005

Kelurahan	Luas Panen (Ha)	Produksi (Ton)	Rata-rata Produksi (Ton/Ha)
(1)	(2)	(3)	(4)
1. Melayu	-	-	
2. Jatiwangi	237.0	1,009.00	4.26
3. Jatibaru	203.0	873.00	4.30
4. K o l o	-	-	-
J u m l a h	440.0	1,882.00	4.28

Sumber : BPP Kecamatan Asakota

Tabel : 5.3.

Luas Panen, Produksi dan Rata-rata Produksi  
Padi Ladang dirinci Per Kelurahan Tahun 2005

Kelurahan	Luas Panen (Ha)	Produksi (Ton)	Rata-rata Produksi (Ton/Ha)
(1)	(2)	(3)	(4)
1. Melayu	-	-	-
2. Jatiwangi	104.0	492.00	4.73
3. Jatibaru	237.0	1,011.00	4.27
4. K o l o	241.0	723.00	3.00
J u m l a h	582.0	2,226.00	3.82

Sumber : BPP Kecamatan Asakota

Tabel : 5. 4.

Luas Panen, Produksi dan Rata-rata Produksi  
Kedelai Dirinci Per Kelurahan Tahun 2005

Kelurahan	Luas Panen (Ha)	Produksi (Ton)	Rata-rata Produksi (Ton/Ha)
<i>(1)</i>	<i>(2)</i>	<i>(3)</i>	<i>(4)</i>
1. Melayu	-	-	-
2. Jatiwangi	120.0	144.00	1.20
3. Jatibaru	163.0	196.00	1.20
4. K o l o	19.0	23.00	1.21
J u m l a h	302.0	363.00	1.20

Sumber : BPP Kecamatan Asakota



Tabel : 5. 5.

Luas Panen, Produksi dan Rata-rata Produksi  
Jagung Berdasarkan Insus Dirinci Per Kelurahan  
Tahun 2005

Kelurahan	Luas Panen (Ha)	Produksi (Ton)	Rata-rata Produksi (Ton/Ha)
<i>(1)</i>	<i>(2)</i>	<i>(3)</i>	<i>(4)</i>
1. Melayu	-	-	-
2. Jatiwangi	110,0	253,00	2,30
3. Jatibaru	288,0	662,00	2,30
4. K o l o	187,0	430,00	2,30
J u m l a h	585,0	1,345,00	2,30

Sumber : BPP Kecamatan Asakota

Tabel : 5. 6.

Luas Panen, Produksi dan Rata-rata Produksi  
Kacang Tanah Dirinci PerKelurahan Tahun 2005

Kelurahan	Luas Panen (Ha)	Produksi (Ton)	Rata-rata Produksi (Ton/Ha)
<i>(1)</i>	<i>(2)</i>	<i>(3)</i>	<i>(4)</i>
1. Melayu	-	-	-
2. Jatiwangi	2,0	2,00	1,00
3. Jatibaru	13,0	16,00	1,23
4. K o l o	5,0	6,00	1,20
J u m l a h	20,0	24,00	1,20

Sumber : BPP Kecamatan Asakota

Tabel : 5. 7.

Luas Panen, Produksi dan Rata-rata Produksi  
Kacang Ijo Berdasarkan Insus Dirinci Per Kelurahan  
Tahun 2005

Kelurahan	Luas Panen (Ha)	Produksi (Ton)	Rata-rata Produksi (Ton/Ha)
<i>(1)</i>	<i>(2)</i>	<i>(3)</i>	<i>(4)</i>
1. Melayu	-	-	-
2. Jatiwangi	4.0	32.00	8.00
3. Jatibaru	2.0	16.00	8.00
4. K o l o	2.0	16.00	8.00
J u m l a h	8.0	64.00	8.00

Sumber : BPP Kecamatan Asakota

Tabel : 5. 8.

Luas Panen, Produksi dan Rata-rata Produksi  
Ubi Kayu Dirinci PerKelurahan Tahun 2005

Kelurahan	Luas Panen (Ha)	Produksi (Ton)	Rata-rata Produksi (Ton/Ha)
<i>(1)</i>	<i>(2)</i>	<i>(3)</i>	<i>(4)</i>
1. Melayu	-	-	-
2. Jatiwangi	3.0	45.00	15.00
3. Jatibaru	10.0	150.00	15.00
4. K o l o	7.0	105.00	15.00
J u m l a h	20.0	300.00	15.00

Sumber : BPP Kecamatan Asakota

Tabel : 5. 9.

Luas Tanah Sawah Menurut Frekuensi Penanaman  
Dirinci PerKelurahan Tahun 2005

(Hektar)

Kelurahan	1 Kali Setahun	2 Kali Setahun	Jumlah
<i>(1)</i>	<i>(2)</i>	<i>(3)</i>	<i>(4)</i>
1. Melayu	-	-	-
2. Jatiwangi	-	139.0	139.0
3. Jatibaru	-	119.0	119.0
4. K o l o	-	-	-
J u m l a h	-	258.0	258.0

Sumber : BPP Kecamatan Asakota

Tabel : 5. 10.

Jumlah Alat Pengendali Jasad Pengganggu  
Dirinci PerKelurahan Tahun 2005

Kelurahan	Sprayer	Duster	Hemposan Tikus
<i>(1)</i>	<i>(2)</i>	<i>(3)</i>	<i>(4)</i>
1. Melayu	-	-	-
2. Jatiwangi	15	-	-
3. Jatibaru	13	-	-
4. K o l o	2	-	-
J u m l a h	30	-	-

Sumber : BPP Kecamatan Asakota

Tabel : 5. 11.

Jumlah Traktor Pengolah Tanah  
Tahun 2005

Kelurahan	Traktor Roda Dua	Traktor Roda Tiga
(1)	(2)	(3)
1. Melayu	-	-
2. Jatiwangi	3	-
3. Jatibaru	5	-
4. K o l o	1	-
J u m l a h	9	-

Sumber : BPP Kecamatan Asakota

Tabel : 5. 12.


Jumlah Mesin Pengolahan Padi  
Tahun 2005

Kelurahan	Perontok Padi	Penggilingan Padi
<i>(1)</i>	<i>(2)</i>	<i>(3)</i>
1. Melayu	-	-
2. Jatiwangi	4	2
3. Jatibaru	10	3
4. K o l o	2	1
J u m l a h	16	6

Sumber : BPP Kecamatan Asakota

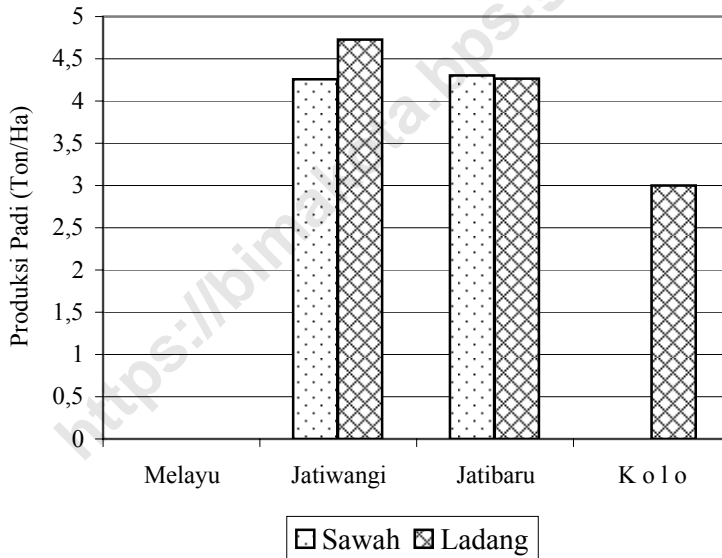


### Luas Tanah Sawah Berdasarkan Jenis Irigasi



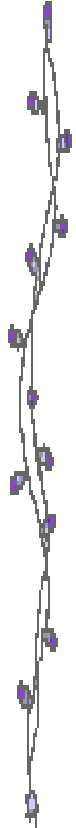

Grafik 8

### Rata-Rata Produksi Padi Sawah dan Padi Ladang di Kecamatan Asakota



Grafik 9

# ***PERHUBUNGAN***



## **BAB VI PERHUBUNGAN**

Alat transportasi untuk angkutan penumpang yang paling dominan di Kecamatan Asakota adalah ojek sepeda motor dan benhur (delman).

Sebagai penunjang kelancaran transportasi di Kecamatan Asakota kondisi jalan harus mendapat perhatian yang khusus. Sarana jalan yang ada di Kecamatan Asakota hanya 43,75% saja yang memiliki jalan aspal sedangkan lainnya merupakan jalan tanah dan jalan diperkeras.

Di era informasi ini alat-alat komunikasi telah banyak dinikmati masyarakat Kecamatan Asakota. Keberadaan telepon, televisi, radio dan antena parabola di semua Kelurahan di Kecamatan Asakota menjadikan masyarakat wilayah tersebut tidak ketinggalan informasi baik di dalam negeri maupun di luar negeri.

Untuk mempercepat komunikasi, di ibukota kecamatan telah ada jaringan telepon. Hal ini terlihat dengan adanya 103 buah pesawat telepon, hanya Kelurahan Kolo yang belum terdapat telepon.

Tabel : 6.1.

Jumlah Kendaraan Bermotor di Kecamatan Asakota  
Dirinci Per Kelurahan Tahun 2005

Kelurahan	Truk	Mini Bus	Bemo	Pickup	Ojek Sepeda Motor
<i>(1)</i>	<i>(2)</i>	<i>(3)</i>	<i>(4)</i>	<i>(5)</i>	<i>(6)</i>
1. Melayu	21	4	3	10	135
2. Jatiwangi	2	13	9	4	215
3. Jatibaru	4	1	14	2	107
4. K o l o	-	-	-	-	78
J u m l a h	27	18	26	16	535

Sumber : Kelurahan Se - Kecamatan Asakota

Tabel : 6.2.

Jumlah Kendaraan Tidak Bermotor di Kecamatan Asakota  
Dirinci Per Kelurahan Tahun 2005

Kelurahan	Cikar/ Cidomo	Gerobak
<i>(1)</i>	<i>(2)</i>	<i>(3)</i>
1. Melayu	20	20
2. Jatiwangi	181	4
3. Jatibaru	64	3
4. K o l o	3	4
J u m l a h	268	31

Sumber : Kelurahan Se - Kecamatan Asakota

Tabel : 6.3.

Banyaknya Alat Komunikasi Dirinci Per Kelurahan  
Tahun 2005

Kelurahan	Telpon	Pesawat Radio	Pesawat TV	Antena Parabola
(1)	(2)	(3)	(4)	(5)
1. Melayu	77	212	740	8
2. Jatiwangi	20	38	632	5
3. Jatibaru	6	75	624	7
4. K o l o	-	47	409	15
J u m l a h	103	372	2 405	35

Sumber : Kelurahan Se - Kecamatan Asakota

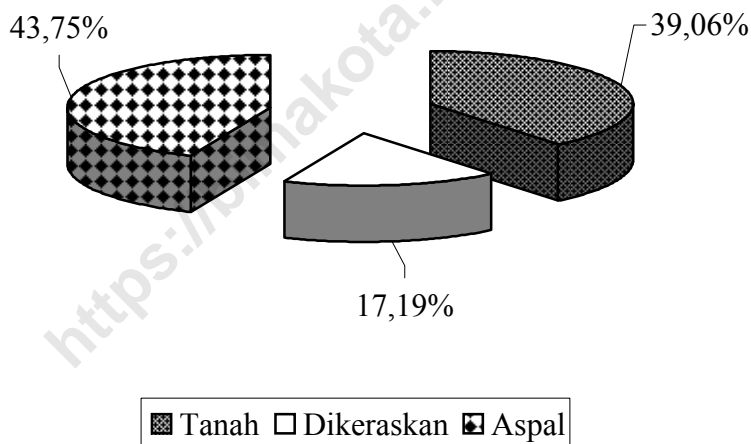
Tabel : 6.4. Panjang Jalan Dirinci Menurut Kelurahan dan Jenis Jalan Tahun 2005

Kelurahan	Jalan Tanah	Jalan Perkeras	Jalan Aspal	Jumlah
(1)	(2)	(3)	(4)	(5)
1. Melayu	4	-	21	25
2. Jatiwangi	1	-	5	6
3. Jatibaru	6	1	2	9
4. K o l o	14	10	-	24
J u m l a h	25	11	28	64

Sumber : Kelurahan Se - Kecamatan Asakota

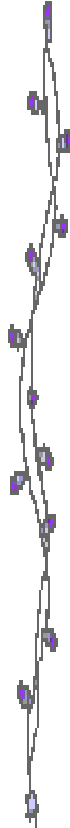


### Panjang Jalan Menurut Jenis Jalan di Kecamatan Asakota



Grafik 10

# *KEUANGAN*



## **BAB VII KEUANGAN**

Kesadaran akan pajak tercermin dari besarnya persentase pemasukan pajak dari sejumlah wajib pajak. Pada tahun 2005 dari 9.265 wajib pajak 59,67 persen diantaranya telah melunasi kewajibannya. Kelurahan Melayu merupakan kelurahan yang pemasukan pajaknya mencapai 100 persen, sedangkan Kelurahan lainnya memberikan pemasukan pajak berkisar dibawah 62 persen dan di atas 50 persen.

Jika dibandingkan dengan tahun sebelumnya yakni tahun 2004, jumlah pemasukan Pajak Bumi dan Bangunan mengalami peningkatan yang cukup signifikan. Namun jika dibandingkan antara terget dan realisasi penerimana PBB tahun 2005 sedikit menurun dibandingkan tahun 2004.

Hal ini harus betul-betul mendapat perhatian yang serius dari Pemerintah, untuk berupaya agar kesadaran warga terhadap pajak semakin tinggi. Karena bagaimanapun juga pajak merupakan salah satu jalan untuk mendanani pembangunan di negeri ini.

Tabel : 7.1.

Jumlah Proyek Kelurahan dan Sumber Dana  
Yang Dikerjakan Kelurahan Dirinci Per Kelurahan  
Tahun 2005

Kelurahan	Jumlah Proyek (buah)	Sumber Dana	
		Subsidi PKPS-BBMIP (Rp.000)	Swadaya Masy. (Rp.000)
(1)	(2)	(3)	(4)
1. Melayu	2	250,000	4,300
2. Jatiwangi	1	-	3,200
3. Jatibaru	3	250,000	3,100
4. K o l o	2	250,000	6,200
<b>J u m l a h</b>	<b>8</b>	<b>750,000</b>	<b>16,800</b>

Sumber : PMD Kecamatan Asakota

Catatan : PKPS-BBMIP (Program Kompensasi Pengurangan Subsidi BBM  
Bidang Infrastruktur Pedesaan)

Tabel : 7.2.

Jumlah Wajib Pajak dan Persentase Pemasukan  
Pajak Dirinci Per Kelurahan Tahun 2005

(Orang)

Kelurahan	Wajib Pajak	Lunas Pajak	Persentase Pemasukan Pajak (%)
<i>(1)</i>	<i>(2)</i>	<i>(3)</i>	<i>(4)</i>
1. Melayu	637	637	100.00
2. Jatiwangi	3,680	2,124	57.72
3. Jatibaru	2,956	1,548	52.37
4. K o l o	1,992	1,219	61.19
J u m l a h	9,265	5,528	59.67

Sumber : Kantor Kecamatan Asakota

Tabel : 7.3.

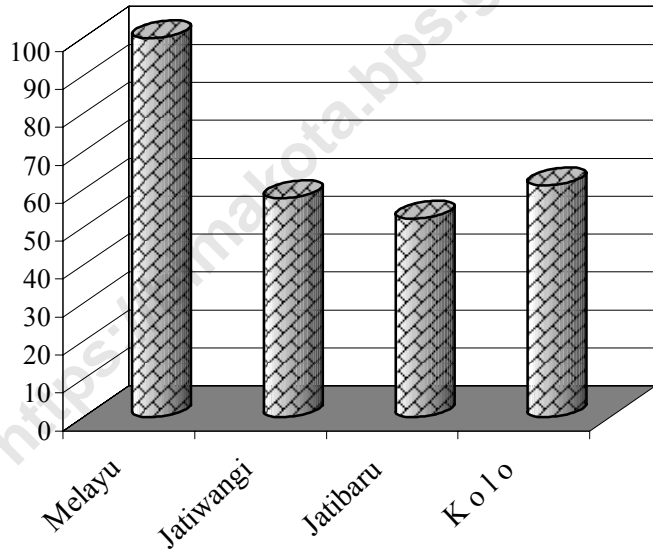
Realisasi Pemasukan PBB Dirinci Per Kelurahan  
Tahun 2005

(Rp. 000)

Kelurahan	Target	Realisasi	Persentase Pemasukan (%)
(1)	(2)	(3)	(4)
1. Melayu	15,400	15,400	100.00
2. Jatiwangi	40,124	23,162	57.73
3. Jatibaru	15,000	7,900	52.67
4. K o l o	7,116	4,356	61.21
J u m l a h	77,640	50,818	65.45

Sumber : Kantor Kecamatan Asakota

### Persentase Pemasukan Pajak di Kecamatan Asakota



Grafik 11