

KECAMATAN KOTA TIMUR DALAM ANGKA 2015



**BADAN PUSAT STATISTIK
KOTA GORONTALO
BPS-STATISTICS OF GORONTALO CITY**



**KECAMATAN
KOTA TIMUR
DALAM ANGKA**

2015

<http://gorontalo.kota.bps.go.id>

KECAMATAN KOTA TIMUR DALAM ANGKA 2015

Katalog BPS : 1102001.7571021
Ukuran Buku : 21 cm x 15 cm
Jumlah Halaman : xvii + 104 Halaman

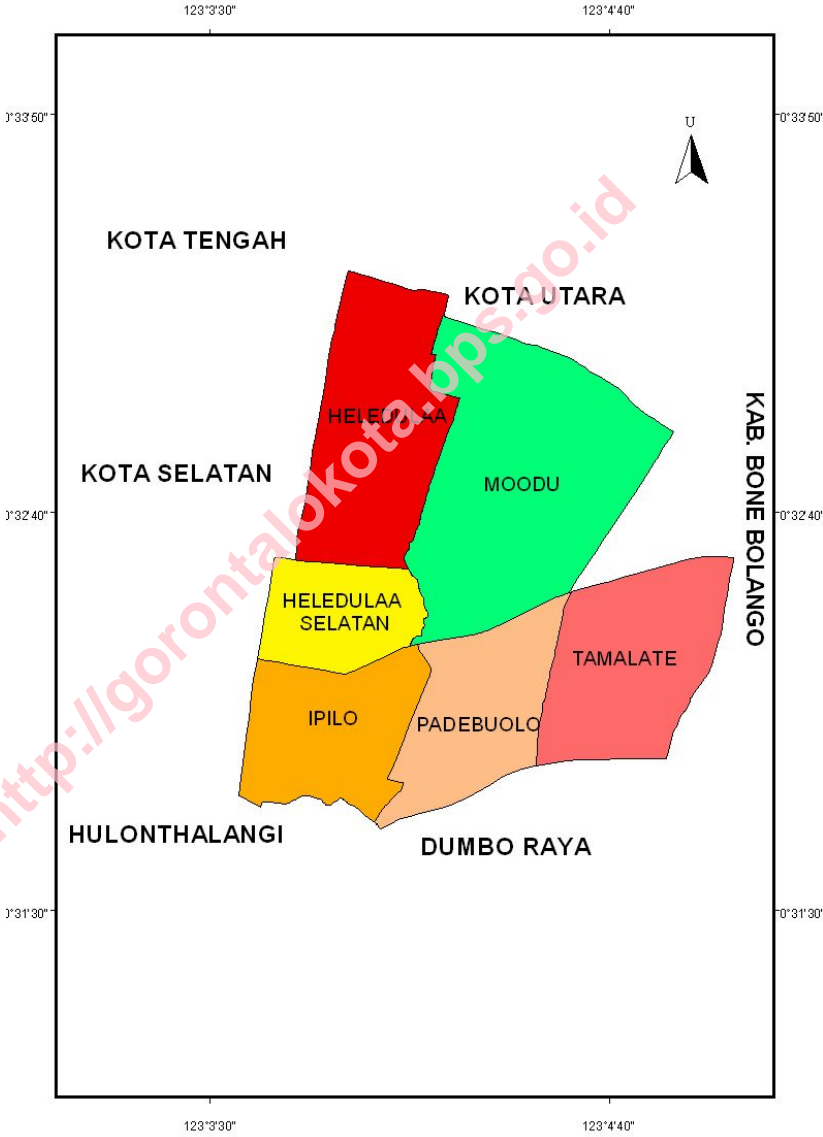
Naskah:
Seksi Neraca Wilayah dan Analisis Statistik

Gambar Kulit:
Seksi Integrasi Pengolahan dan Diseminasi Statistik

Diterbitkan oleh:
Badan Pusat Statistik Kota Gorontalo

Boleh dikutip dengan menyebutkan sumbernya

PETA KECAMATAN KOTA TIMUR

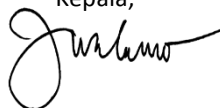


KATA PENGANTAR

KECAMATAN KOTA TIMUR DALAM ANGKA 2015 merupakan seri publikasi tahunan yang menyajikan beragam jenis data yang bersumber dari BPS dan institusi lain. Publikasi ini memuat tentang keadaan geografi, pemerintahan, serta perkembangan kondisi sosial-geografi dan perekonomian di Kecamatan Kota Timur. Publikasi ini disajikan dalam bahasa Indonesia.

Publikasi ini dapat terwujud berkat bantuan dari berbagai pihak. Kepada semua pihak yang telah memberikan kontribusi, kami sampaikan penghargaan dan terimakasih. Mudah-mudahan statistik yang disajikan memberi manfaat bagi banyak pihak untuk berbagai keperluan. Kami mengharapkan tanggapan dan saran dari pengguna publikasi ini untuk perbaikan edisi yang akan datang.

Gorontalo, November 2015
Badan Pusat Statistik Kota Gorontalo
Kepala,



Awaluddin Kurusi, S.E, MM.

DAFTAR ISI

	Halaman
Halaman Judul.....	i
Halaman Katalog.....	ii
Peta Kecamatan Kota Timur	iii
Kata Pengantar.....	v
Daftar Isi.....	vii
Daftar Tabel.....	viii
Daftar Gambar.....	xii
Daftar Lampiran.....	xiii
Penjelasan Umum.....	xiv
1. Keadaan Geografi.....	1
2. Pemerintahan.....	11
3. Penduduk.....	23
4. Sosial.....	33
4.1 Pendidikan.....	35
4.2 Kesehatan dan Keluarga Berencana.....	35
4.3 Agama.....	36
5. Pertanian.....	59
5.1 Tanaman Pangan.....	61
5.2 Peternakan.....	61
6. Transportasi dan Komunikasi.....	71
7. Perindustrian, Perdagangan dan Keuangan.....	77
8. Perbandingan Antar Kecamatan.....	89
Lampiran.....	97

DAFTAR TABEL

	Halaman
1. KEADAAN GEOGRAFI	
1.1 Batas Wilayah Administrasi di Kecamatan Kota Timur, 2014.....	5
1.2 Luas Wilayah, Persentase Terhadap Luas Kecamatan, dan Tinggi Wilayah di Atas Permukaan Laut Menurut Kelurahan di Kecamatan Kota Timur, 2014.....	6
1.3 Jarak Antar Desa dengan Ibu Kota Kecamatan di Kecamatan Kota Timur, 2014 (kilometer).....	7
1.4 Kondisi Topografi Menurut Kelurahan di Kecamatan Kota Timur, 2014.....	8
1.5 Nama Gunung dan Sungai yang Melalui Kelurahan di Kecamatan Kota Timur, 2014.....	9
2. PEMERINTAHAN	
2.1 Status Pemerintahan Menurut Kelurahan di Kecamatan Kota Timur, 2014.....	15
2.2 Status Hukum Kelurahan-kelurahan di Kecamatan Kota Timur 2014.....	16
2.3 Klasifikasi Kelurahan di Kecamatan Kota Timur, 2013.....	17
2.4 Banyaknya RW, dan RT Menurut Kelurahan di Kecamatan Kota Timur, 2014.....	18
2.5 Keberadaan Lembaga Pemberdayaan Masyarakat Menurut Kelurahan di Kecamatan Kota Timur, 2014.....	19
2.6 Jumlah Aparat Menurut Status, Dinas/Instansi Pemerintah, dan Jenis Kelamin di Kecamatan Kota Timur, 2014.....	20
2.7 Jumlah Aparat Menurut Dinas/Instansi Pemerintah dan Tingkat Pendidikan di Kecamatan Kota Timur, 2014.....	21
2.8 Banyaknya Pegawai Negeri Sipil Menurut Dinas/Instansi Pemerintah dan Golongan di Kecamatan Kota Timur, 2014	22
3. PENDUDUK	
3.1 Luas Wilayah dan Jumlah Penduduk Menurut Kelurahan di Kecamatan Kota Timur, 2014.....	27
3.2 Banyaknya Penduduk Menurut Kelurahan, Jenis Kelamin, dan Rasio Jenis Kelamin di Kecamatan Kota Timur,	

	2014.....	28
3.3	Banyaknya Penduduk, Keluarga, dan Rata-rata Menurut Kelurahan di Kecamatan Kota Timur, 2014.....	29
3.4	Jumlah Keluarga Menurut Tahapan Kualitas Keluarga dan Kelurahan di Kecamatan Kota Timur, 2014.....	30
3.5	Banyaknya Penduduk Menurut Kelompok Umur dan Jenis Kelamin di Kecamatan Kota Timur, 2014.....	31
4.	SOSIAL	
4.1	Pendidikan	
4.1.1	Banyaknya Sekolah, Murid, Guru, dan Rasio Murid-Guru Taman Kanak-Kanak (TK) dan Raudhatul Atfal Menurut Kelurahan di Kecamatan Kota Timur, 2014/2015.....	38
4.1.2	Banyaknya Sekolah, Murid, Guru, dan Rasio Murid-Guru Sekolah Dasar (SD) Menurut Kelurahan di Kecamatan Kota Timur, 2014/2015.....	39
4.1.3	Banyaknya Sekolah, Murid, Guru, dan Rasio Murid-Guru Madrasah Ibtidaiyah (MI) Menurut Kelurahan di Kecamatan Kota Timur, 2014/2015.....	40
4.1.4	Banyaknya Sekolah, Murid, Guru, dan Rasio Murid-Guru Sekolah Menengah Pertama (SMP) Menurut Kelurahan di Kecamatan Kota Timur, 2014/2015.....	41
4.1.5	Banyaknya Sekolah, Murid, Guru, dan Rasio Murid-Guru Madrasah Tsanawiyah (MTs) Menurut Kelurahan di Kecamatan Kota Timur, 2014/2015.....	42
4.1.6	Banyaknya Sekolah, Murid, Guru, dan Rasio Murid-Guru Sekolah Menengah Atas (SMA) Menurut Kelurahan di Kecamatan Kota Timur, 2014/2015.....	43
4.1.7	Banyaknya Sekolah, Murid, Guru, dan Rasio Murid-Guru Madrasah Aliyah (MA) Menurut Kelurahan di Kecamatan Kota Timur, 2014/2015.....	44
4.1.8	Banyaknya Sekolah, Murid, Guru, dan Rasio Murid-Guru Sekolah Menengah Kejuruan (SMK) Menurut Kelurahan di Kecamatan Kota Timur, 2014/2015.....	45
4.2	Kesehatan dan Keluarga Berencana	
4.2.1	Banyaknya Fasilitas Kesehatan Menurut Kelurahan di Kecamatan Kota Timur, 2014.....	46
4.2.2	Banyaknya Tenaga Kesehatan Menurut Unit Kerja dan Sarana	

	Pelayanan Kesehatan di Kecamatan Kota Timur, 2014.....	47
4.2.3	Banyaknya Balita yang Pernah Mendapat Imunisasi Menurut Kelurahan Jenis Imunisasi di Kecamatan Kota Timur, 2014.....	48
4.2.4	Jumlah Balita Bergizi Buruk Menurut Kelurahan Kecamatan Kota Timur, 2013.....	50
4.2.5	Banyaknya Pasangan Usia Subur (PUS) dan Peserta KB Aktif Menurut Kelurahan di Kecamatan Kota Timur, 2014.....	51
4.2.6	Jumlah Klinik dan Petugas Keluarga Berencana (KB) Menurut Kelurahan di Kecamatan Kota Timur, 2014.....	53
4.3	Agama	
4.3.1	Persentase Penduduk Menurut Kelurahan dan Agama yang Dianut di Kecamatan Kota Timur, 2014.....	54
4.3.2	Banyaknya Tempat Peribadatan Menurut Kelurahan di Kecamatan Kota Timur, 2014.....	55
4.4	Sosial Kemasyarakatan	
4.4.1	Jumlah Fasilitas Sosial dan Organisasi Kemasyarakatan Menurut Kelurahan di Kecamatan Kota Timur, 2014.....	56
4.4.2	Jumlah Sarana Olahraga Menurut Kelurahan di Kecamatan Kota Timur, 2014.....	57
5.	PERTANIAN	
5.1	Tanaman Pangan	
5.1.1	Luas Panen, Produksi, dan Produktivitas Padi Sawah di Kecamatan Kota Timur, 2010-2014.....	63
5.1.2	Luas Panen, Produksi, dan Produktivitas Jagung di Kecamatan Kota Timur, 2010-2014.....	64
5.1.3	Luas Panen, Produksi, dan Produktivitas Palawija di Kecamatan Kota Timur, 2014.....	65
5.1.4	Luas Panen dan Produksi Sayuran di Kecamatan Kota Timur, 2014.....	66
5.1.5	Luas Panen dan Produksi Buah-buahan di Kecamatan Kota Timur, 2014.....	67
5.2	Peternakan	
5.2.1	Populasi Ternak Menurut Jenis Ternak di Kecamatan Kota	

	Timur (ekor), 2010-2014.....	68
5.2.2	Populasi Unggas Menurut Jenis Unggas di Kecamatan Kota Timur (ekor), 2010-2014.....	69
6.	TRANSPORTASI DAN KOMUNIKASI	
6.1	Jalan Antar Desa/Kelurahan Menurut Kelurahan dan Jenis Permukaan Terluas di Kecamatan Kota Timur 2014.....	74
6.2	Jumlah Sarana Komunikasi Menurut Kelurahan di Kecamatan Kota Timur 2014.....	75
7.	PERINDUSTRIAN, PERDAGANGAN DAN KEUANGAN	
7.1	Jumlah Industri Kecil dan Menengah Menurut Kelurahan di Kecamatan Kota Timur, 2014.....	79
7.2	Jumlah Perusahaan/Usaha/Industri Menurut Jenis dan Kelurahan di Kecamatan Kota Timur, 2014.....	80
7.3	Jumlah Sarana Perdagangan Menurut Kelurahan di Kecamatan Kota Timur, 2014.....	82
7.4	Jumlah Pedagang Menurut Jenis di Kecamatan Kota Timur, 2014.....	83
7.5	Jumlah Koperasi Menurut Kelurahan di Kecamatan Kota Timur, 2014.....	84
7.6	Target dan Realisasi Penerimaan Pajak Bumi dan Bangunan (PBB) Menurut Kelurahan di Kecamatan Kota Timur 2014.....	85
8.	PERBANDINGAN ANTAR KECAMATAN	
8.1	Jumlah Penduduk dan Laju Pertumbuhan Penduduk Menurut Kecamatan di Kota Gorontalo, 1990, 2000, dan 2010.....	91
8.2	Banyaknya Keluarga Menurut Kecamatan dan Klasifikasi Keluarga di Kota Gorontalo, 2014.....	92
8.3	Target dan Realisasi Penerimaan Pajak Bumi dan Bangunan (PBB) Menurut Kecamatan di Kota Gorontalo, 2014.....	93

DAFTAR GAMBAR

	Halaman
1. Persentase Luas Wilayah Menurut Kelurahan di Kecamatan Kota Timur, 2014.....	4
2. Banyaknya Pegawai Negeri Sipil Menurut Tingkat Pendidikan yang Ditamatkan di Kecamatan Kota Timur, 2014.....	14
3. Jumlah Penduduk Menurut Jenis Kelamin di Kecamatan Kota Timur (Orang), 2014.....	26
4. Rasio Murid-Guru Menurut Jenjang Pendidikan di Kecamatan Kota Timur, 2014/2015.....	37
5. Produktivitas Padi Sawah dan Jagung di Kecamatan Kota Timur (Kuintal/Ha), 2009-2013.....	62
7. Jumlah Perusahaan/Usaha/Industri Menurut Jenis di Kecamatan Kota Timur, 2014.....	78
8. Laju Pertumbuhan Penduduk ¹ Menurut Kecamatan di Kota Gorontalo (persen), 1990-2000 dan 2000-2010.....	90

DAFTAR LAMPIRAN

	Halaman
1. Sketsa Peta Kelurahan Padebuolo.....	99
2. Sketsa Peta Kelurahan Ipilo.....	100
3. Sketsa Peta Kelurahan Tamalate.....	101
4. Sketsa Peta Kelurahan Moodu.....	102
5. Sketsa Peta Kelurahan Heledulaa Selatan.....	103
6. Sketsa Peta Kelurahan Heledulaa Utara.....	104

PENJELASAN UMUM

Tanda-tanda, satuan-satuan, dan lain-lainnya yang digunakan dalam publikasi ini adalah sebagai berikut:

1. TANDA-TANDA

Data belum tersedia	: ...
Data tidak tersedia	: -
Data dapat diabaikan	: 0
Angka Sementara	: *
Angka Sangat Sementara	: **
Angka Revisi	: r
Angka Perkiraan	: e

2. SATUAN

hektar (ha)	: 10.000 m ²
kilometer (km)	: 1.000 meter
liter	: 0,80 kg
ton	: 1.000 kg

Satuan lain: buah, jam, menit, persen (%).

Perbedaan angka dibelakang koma disebabkan oleh pembulatan angka.

A decorative floral pattern in shades of green and yellow, centered on a background that transitions from orange at the top to yellow in the middle and back to orange at the bottom. The pattern consists of intricate, symmetrical scrollwork and leaf-like motifs.

BAB I

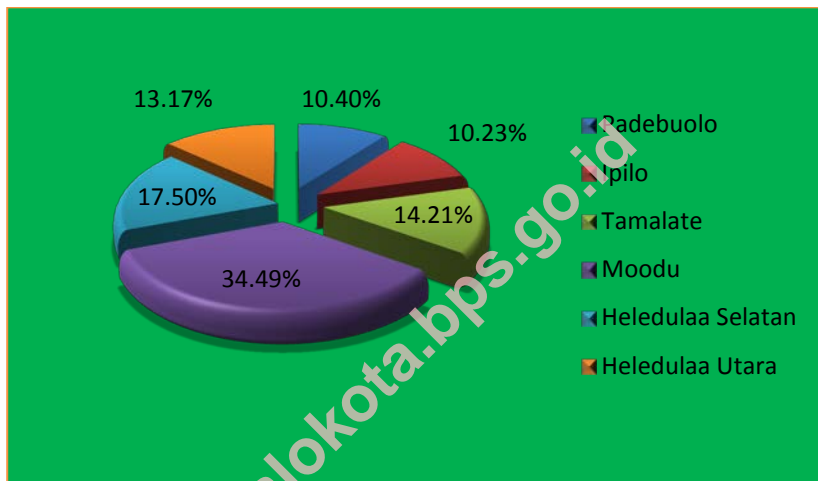
KEADAAN GEOGRAFI

<http://gdmintalokota.bps.go.id>

Kecamatan Kota Timur merupakan salah satu kecamatan dimana wilayahnya berbatasan dengan kabupaten lain dan beberapa kecamatan yang ada di Kota Gorontalo. Secara geografis mempunyai luas 5,77 km² atau 7,30 persen dari luas Kota Gorontalo. Kecamatan Kota Timur dibagi menjadi 6 kelurahan yang terdiri dari 25 RW, dan 50 RT.

Berdasarkan posisi geografisnya, Kecamatan Kota Timur memiliki batas-batas sebagai berikut, sebelah utara – Kecamatan Kota Utara, sebelah timur – Kabupaten Bone Bolango, sebelah selatan – Kecamatan Dumbo Raya, dan sebelah barat – Kecamatan Kota Selatan. Topografi kecamatan ini sebagian berupa dataran dan sebagian lereng perbukitan.

Gambar 1. Persentase Luas Wilayah Menurut Kelurahan di Kecamatan Kota Timur, 2014



Sumber: Kantor Kelurahan Setempat

Tabel 1.1 Batas Wilayah Administrasi di Kecamatan Kota Timur, 2014

Uraian (1)	Wilayah (2)
Sebelah Utara	Kecamatan Kota Utara
Sebelah Timur	Kabupaten Bone Bolango
Sebelah Selatan	Kecamatan Dumbo Raya
Sebelah Barat	Kecamatan Kota Selatan

Sumber: Kantor Kelurahan Setempat

Tabel 1.2 Luas Wilayah, Persentase Terhadap Luas Kecamatan, dan Tinggi Wilayah di Atas Permukaan Laut Menurut Kelurahan di Kecamatan Kota Timur, 2014

Kelurahan	Luas (km ²)	Persentase	Tinggi di Atas permukaan Laut (m)
(1)	(2)	(3)	(4)
Padebuolo	0,60	10,40	13
Ipilo	0,59	10,23	6
Tamalate	0,82	14,21	14
Moodu	1,99	34,49	10
Heledulaa Selatan	1,01	17,50	12
Heledulaa Utara	0,76	13,17	14
Kecamatan Kota Timur	5,77	100,00	

Sumber: Kantor Kelurahan Setempat

Tabel 1.3 Jarak Antar Desa dengan Ibu kota Kecamatan di Kecamatan Kota Timur, 2014 (Kilometer)

Kelurahan	Ibukota Kecamatan	Jarak Ke Ibukota Kecamatan (kilometer)
(1)	(2)	(3)
Padebuolo		0,7
Ipilo		1,0
Tamalate	Moodu	1,0
Heledulaa Selatan		0,5
Heledulaa Utara		0,8

Sumber: Kantor Kelurahan Setempat

Tabel 1.4 Kondisi Topografi Menurut Kelurahan di Kecamatan Kota Timur, 2014

Kelurahan	Pesisir	Bukan Pantai		
		Lembah/ Daerah Aliran Sungai	Lereng	Dataran
(1)	(2)	(3)	(4)	(5)
Padebuolo	-	-	-	√
Ipilo	-	-	-	√
Tamalate	-	-	-	√
Moodu	-	-	-	√
Heledulaa Selatan	-	-	-	√
Heledulaa Utara	-	-	-	√

Sumber: Kantor Kecamatan Setempat

Tabel 1.5 Nama Gunung dan Sungai yang Melalui Kelurahan di Kecamatan Kota Timur, 2014

Kelurahan	Nama Gunung	Nama Sungai
(1)	(2)	(3)
Padebuolo	-	Bone
Ipilo	-	Polanggua
Tamalate	-	Bone
Moodu	-	Polanggua
Heledulaa Selatan	-	Serdadu
Heledulaa Utara	-	-

Sumber: Kantor Kecamatan Setempat

<http://gorontalokota.bps.go.id>

<http://gorontalo.kota.bps.go.id>

BAB II

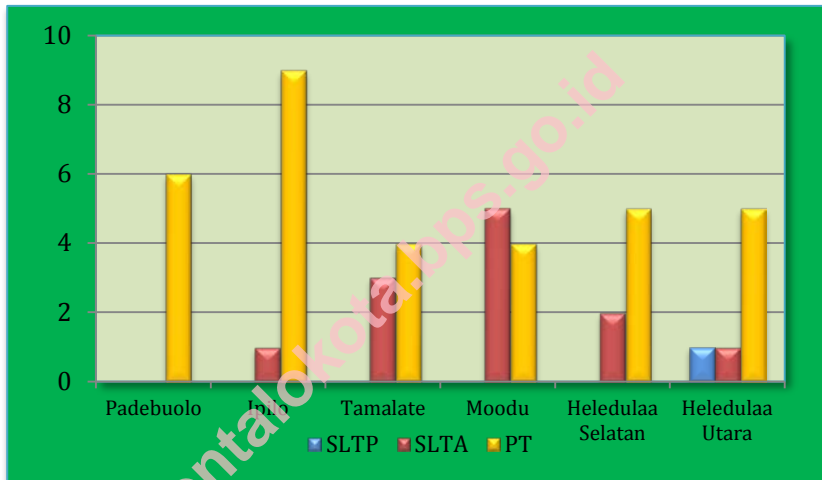
PEMERINTAHAN

Kecamatan Kota Timur terdiri dari 6 kelurahan, 25 rukun warga (RW), dan 50 rukun tetangga (RT). Kelurahan Moodu adalah ibu kota dari Kecamatan Kota Timur. Kelurahan Padebuolo dan Kelurahan Ipilo merupakan kelurahan dengan jumlah RW terbanyak yaitu 5. Kedua kelurahan tersebut juga memiliki jumlah RT terbanyak di Kecamatan Kota Timur yakni masing-masing sebanyak 10.

Untuk memberikan pelayanan kepada masyarakat, Pemerintah Daerah Kota Gorontalo mengangkat Pegawai Negeri Sipil (PNS) di lingkungan Pemerintah Kecamatan Kota Timur. PNS adalah salah satu aparat pemerintahan disamping anggota TNI dan Anggota POLRI (Undang Undang Nomor 43 Tahun 1999). Pengertian Pegawai Negeri adalah warga negara Republik Indonesia yang telah memenuhi syarat yang ditentukan, diangkat oleh pejabat yang berwenang dan disertai tugas dalam suatu jabatan negeri, atau disertai tugas negara lainnya, dan digaji berdasarkan peraturan perundang-undangan yang berlaku (pasal 1 ayat 1 Undang Undang Nomor 43/1999).

Jumlah PNS di lingkungan pemerintah se-Kecamatan Kota Timur sebanyak 114 orang, yang terbagi ke dalam tiga golongan kepangkatan yakni Golongan I sebanyak 0,88 persen, Golongan II sebanyak 21,93 persen, Golongan III sebanyak 68,42 persen, dan Golongan IV sebanyak 8,77 persen. Dilihat menurut tingkat pendidikan yang ditamatkan, sebagian besar PNS di lingkungan pemerintah kelurahan se-Kecamatan Kota Timur merupakan lulusan PT yang jumlahnya mencapai 71,93 persen dari total PNS yang ada.

Gambar 2. Banyaknya Pegawai Negeri Sipil Menurut Tingkat Pendidikan yang Ditamatkan di Kecamatan Kota Timur, 2014



Sumber : Kantor Kecamatan Kota Timur, Kantor Kelurahan se-Kecamatan Kota Timur

Tabel 2.1 Status Pemerintahan Menurut Kelurahan di Kecamatan Kota Timur, 2014

Kelurahan	Desa	Kelurahan
(1)	(2)	(3)
Pedebuolo	-	√
Ipilo	-	√
Tamalate	-	√
Moodu	-	√
Heledulaa Selatan	-	√
Heledulaa Utara	-	√

Sumber: Kantor Kecamatan Kota Timur

Tabel 2.2 Status Hukum Kelurahan-kelurahan di Kecamatan Kota Timur, 2014

Kelurahan	Definitif	Persiapan	UPT	PMT
(1)	(2)	(3)	(4)	(5)
Pedebuolo	√	-	-	-
Ipilo	√	-	-	-
Tamalate	√	-	-	-
Moodu	√	-	-	-
Heledulaa Selatan	√	-	-	-
Heledulaa Utara	√	-	-	-

Sumber: Kantor Kecamatan Kota Timur

Tabel 2.3 **Klasifikasi Kelurahan di Kecamatan Kota Timur, 2014**

Kelurahan	Swadaya	Swakarsa	Swasembada
(1)	(2)	(3)	(4)
Pedebuolo	-	√	-
Ipilo	-	√	-
Tamalate	-	√	-
Moodu	-	√	-
Heledulaa	-	√	-
Selatan	-	√	-
Heledulaa Utara	-	√	-

Sumber: Kantor Kecamatan Kota Timur

Tabel 2.4 Banyaknya RW, dan RT Menurut Kelurahan di Kecamatan Kota Timur, 2014

Kelurahan	RW	RT
(1)	(2)	(3)
Pedebuolo	5	10
Ipilo	5	10
Tamalate	3	6
Moodu	4	8
Heledulaa Selatan	4	8
Heledulaa Utara	4	8
Kecamatan Kota Timur	25	50

Sumber: Kantor Kecamatan Kota Timur

Tabel 2.5 Keberadaan Lembaga Pemberdayaan Masyarakat Menurut Kelurahan di Kecamatan Kota Timur, 2014

Kelurahan	ada	Tidak Ada
(1)	(2)	(3)
Pedebuolo	√	-
Ipilo	√	-
Tamalate	√	-
Moodu	√	-
Heledulaa Selatan	√	-
Heledulaa Utara	√	-

Sumber: Kantor Kecamatan Kota Timur

Tabel 2.6 Jumlah Aparat Menurut Status, Dinas/Instansi Pemerintah, dan Jenis Kelamin di Kecamatan Kota Timur, 2014

Kantor	PNS		Non PNS	
	Laki-laki	Perempuan	Laki-laki	Perempuan
(1)	(2)	(3)		
Kantor Kecamatan Kota Timur	9	12	4	8
Kantor Urusan Agama	2	2	-	3
Kantor Diknas Kecamatan	4	3	1	1
Pusat Kesehatan Masyarakat	6	26	-	5
Balai Penyuluhan Pertanian, Perikanan dan Kehutanan	1	3	1	-
Kantor Lurah Padebuolo	2	4	1	6
Kantor Lurah Ipilo	4	6	1	5
Kantor Lurah Tamalate	1	6	1	7
Kantor Lurah Moodu	3	6	3	4
Kantor Lurah Heledulaa Selatan	3	4	3	2
Kantor Lurah Heledulaa Utara	3	4	1	5
Kecamatan Kota Timur	38	76	14	48

Sumber : Kantor Terkait

Tabel 2.7 Jumlah Aparat Menurut Dinas/Instansi Pemerintah dan Tingkat Pendidikan di Kecamatan Kota Timur, 2014

Kantor (1)	PNS			
	SD (2)	SLTP (3)	SLTA (4)	PT (5)
Kantor Kecamatan Kota Timur	-	-	7	14
Kantor Urusan Agama	-	-	2	2
Kantor Diknas Kecamatan	-	1	1	5
Pusat Kesehatan Masyarakat	-	-	6	26
Balai Penyuluhan Pertanian, Perikanan dan Kehutanan	-	-	2	2
Kantor Lurah Padebuolo	-	-	-	6
Kantor Lurah Ipilo	-	-	1	9
Kantor Lurah Tamalate	-	-	3	4
Kantor Lurah Moodu	-	-	5	4
Kantor Lurah Heledulaa Selatan	-	-	2	5
Kantor Lurah Heledulaa Utara	-	1	1	5
Kecamatan Kota Timur	-	2	30	82

Kantor (1)	Non PNS			
	SD (6)	SLTP (7)	SLTA (8)	PT (9)
Kantor Kecamatan Kota Timur	-	1	5	6
Kantor Urusan Agama	-	-	1	2
Kantor Diknas Kecamatan	-	-	-	2
Pusat Kesehatan Masyarakat	-	-	-	5
Balai Penyuluhan Pertanian, Perikanan dan Kehutanan	-	-	1	-
Kantor Lurah Padebuolo	-	2	4	1
Kantor Lurah Ipilo	-	-	6	-
Kantor Lurah Tamalate	-	2	5	-
Kantor Lurah Moodu	2	-	2	4
Kantor Lurah Heledulaa Selatan	-	-	4	1
Kantor Lurah Heledulaa Utara	-	1	4	1
Kecamatan Kota Timur	2	6	32	22

Sumber : Kantor Terkait

Tabel 2.8 Banyaknya Pegawai Negeri Sipil Menurut Dinas/Instansi Pemerintah dan Golongan di Kecamatan Kota Timur, 2014

Dinas/Instansi Pemerintah	Golongan Pegawai Negeri Sipil			
	I	II	III	IV
(1)	(2)	(3)	(4)	(5)
Kantor Kecamatan Kota Timur	-	5	15	1
Kantor Urusan Agama *	-	1	3	-
Kantor DiknasKecamatan	-	2	3	2
Pusat Kesehatan Masyarakat *	-	8	19	5
Badan Penyuluhan Pertanian, Perikanan dan Kehutanan	-	2	1	1
Kantor Lurah Padebuolo	-	-	6	-
Kantor Lurah Ipilo	-	2	8	-
Kantor Lurah Tamalate	-	1	6	-
Kantor Lurah Moodu	-	3	6	-
Kantor Lurah Heledulaa Selatan	-	1	6	-
Kantor Lurah Heledulaa Utara	1	-	5	1
Jumlah	1	25	78	10

Sumber : Kantor Kecamatan Kota Timur, Kantor Kelurahan se-Kecamatan Kota Timur, Kantor Diknas Kecamatan Kota Timur, dan KUA Kecamatan Kota Timur

<http://gorontalo.kota.bps.go.id>

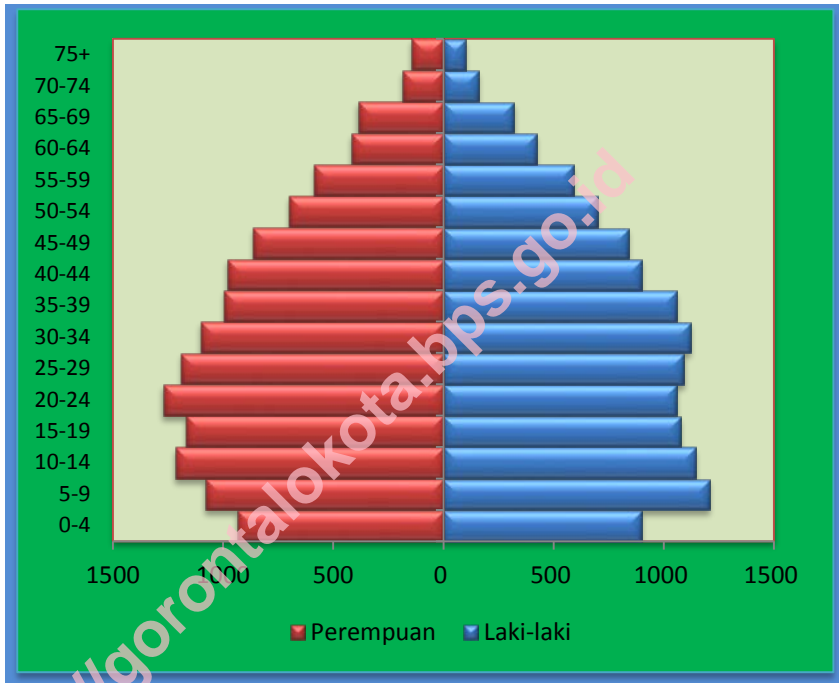
BAB III

PENDUDUK

Sumber utama data kependudukan pada buku ini adalah dari Dinas Kependudukan dan Pencatatan Sipil Kota Gorontalo. Selain itu pada buku ini juga digunakan data Sensus Penduduk. Sensus Penduduk dilaksanakan sepuluh tahun sekali. Sejak Indonesia merdeka, Sensus Penduduk telah dilaksanakan 6 kali yaitu tahun 1961, 1971, 1980, 1990, 2000, dan 2010.

Menurut hasil Registrasi Penduduk 2013, penduduk Kecamatan Kota Timur tahun 2014 berjumlah 25.904 jiwa. Adapun tingkat kepadatan penduduk per km² sebesar 4.489 jiwa. Kelurahan terpadat di Kecamatan Kota Timur adalah Kelurahan Ipilo dengan tingkat kepadatan penduduk sebesar 11.507 jiwa/ km². Sementara itu, Kelurahan Moodu memiliki tingkat kepadatan penduduk terkecil yakni sebesar 2.030 jiwa/ km².

Gambar 3. Jumlah Penduduk Menurut Kelompok Umur dan Jenis Kelamin di Kecamatan Kota Timur (Orang), 2014



Sumber: Kantor Kelurahan Setempat

Tabel 3.1 Luas Wilayah dan Jumlah Penduduk Menurut Kelurahan di Kecamatan Kota Timur, 2014

Kelurahan	Luas		Penduduk ¹ (orang)		Kepadatan Penduduk (orang/km ²)
	km ²	%	Jumlah	%	
(1)	(2)	(3)	(4)	(5)	(6)
Padebuolo	0,6	10,40	4 200	16.21	7 000
Ipilo	0,59	10,23	6 789	26.21	11 507
Tamalate	0,82	14,21	3 151	12.16	3 843
Moodu	1,99	34,49	4 040	15.60	2 030
Heledulaa					
Selatan	1,01	17,50	3 380	13.05	3 347
Heledulaa					
Utara	0,76	13,17	4 344	16.77	5 499
Kecamatan Kota Timur	5.77	100	25 904	100,00	4 489

Sumber : Kantor Kecamatan Setempat

Tabel 3.2 Banyaknya Penduduk Menurut Kelurahan, Jenis Kelamin, dan Rasio Jenis Kelamin di Kecamatan Kota Timur, 2014

Kelurahan	Penduduk (orang)			Rasio Jenis Kelamin
	Laki- laki	Perempuan	Laki-laki + Perempuan	
(1)	(2)	(3)	(4)	(5)
Padebuolo	2 071	2 129	4 200	97
Ipilo	3 350	3 439	6 789	97
Tamalate	1 557	1 594	3 151	98
Moodu	1 894	2 146	4 040	88
Heledulaa Selatan	1 654	1 726	3 380	96
Heledulaa Utara	2 139	2 205	4 344	97
Kecamatan Kota Timur	12 665	13 239	25 904	96

Sumber: Kantor Kelurahan Setempat

Tabel 3,3 Banyaknya Penduduk, Kelurahan, dan Rata-rata Anggota Keluarga Menurut Kelurahan di Kecamatan Kota Timur, 2014

Kelurahan	Penduduk (orang)		
	Jumlah Penduduk	Jumlah Keluarga	Rata-rata Jumlah Anggota Keluarga
(1)	(2)	(3)	(4)
Padebuolo	4 200	1 172	4
Ipilo	6 789	1 160	3
Tamalate	3 151	983	3
Moodu	4 040	1 056	4
Heledulaa Selatan	3 380	999	3
Heledulaa Utara	4 344	1 135	4
Kecamatan Kota Timur	25 904	7 505	3

Sumber: Kantor Kelurahan setempat

Tabel 3,4 Jumlah Keluarga Menurut Tahapan Kualitas Keluarga dan Kelurahan di Kecamatan Kota Timur, 2014

Kelurahan (1)	Pra Sejahtera (2)	Sejahtera			
		I (3)	II (4)	III (5)	III+ (6)
Padebuolo	645	188	167	127	45
Ipilo	80	300	800	650	330
Tamalate	4	538	300	96	45
Moodu	20	200	390	387	59
Heledulaa Selatan	-	137	420	317	125
Heledulaa Utara	29	406	557	106	37
Kecamatan Kota Timur	778	1 769	2 634	1 683	641

Sumber: Kantor Kelurahan Setempat

Tabel 3,5 Banyaknya Penduduk Menurut Kelompok Umur dan Jenis Kelamin di Kecamatan Kota Timur, 2014

Kelompok Umur	Penduduk (orang)		
	Laki-laki	Perempuan	Laki-laki + Perempuan
(1)	(2)	(3)	(4)
0-4	897	936	1 833
5-9	1 206	1 082	2 288
10-14	1 144	1 220	2 364
15-19	1 074	1 166	2 240
20-24	1 058	1 274	2 332
25-29	1 091	1 189	2 280
30-34	1 119	1 103	2 222
35-39	1 055	996	2 051
40-44	897	983	1 880
45-49	838	864	1 702
50-54	697	700	1 397
55-59	590	586	1 176
60-64	422	418	840
65-69	320	390	710
70-74	159	187	346
75+	98	145	243
Jumlah	12 665	13 239	25 904

Sumber: Kantor Kelurahan Setempat

<http://gorontaloikota.bps.go.id>

<http://gorontalo.kota.bps.go.id>

BAB IV

SOSIAL

4.1 Pendidikan

Salah satu faktor utama keberhasilan pembangunan di suatu negara adalah tersedianya cukup sumber daya manusia (SDM) yang berkualitas. Merujuk pada amanat UUD 1945 beserta amandemennya (pasal 31 ayat 2), maka melalui jalur pendidikan pemerintah secara konsisten berupaya meningkatkan SDM penduduk Indonesia. Program wajib belajar 6 tahun dan 9 tahun, Gerakan Nasional Orang Tua Asuh (GNOTA), dan berbagai program pendukung lainnya adalah bagian dari upaya pemerintah mempercepat peningkatan kualitas SDM, yang pada akhirnya akan menciptakan SDM yang tangguh, yang siap bersaing di era globalisasi. Peningkatan SDM sekarang ini lebih difokuskan pada pemberian kesempatan seluas-luasnya kepada penduduk untuk menggapai pendidikan, terutama penduduk kelompok usia sekolah (umur 7-24 tahun).

Ketersediaan fasilitas pendidikan baik sarana maupun prasarana akan sangat menunjang dalam meningkatkan mutu pendidikan. Tabel 4.1.1 sampai Tabel 4.1.8 memuat data tentang jumlah sekolah, murid, guru, dan rasio murid-guru dari tingkat TK/RA sampai SMP.

Pada tahun ajaran 2014/2015, di Kecamatan Kota Timur terdapat 17 TK, 16 SD, 2 MI, 1 SMP, 1 MTs, dan 1 SMA. Sarana pendidikan seperti MA dan SMK belum ada di kecamatan Kota Timur. Adapun rasio murid-guru untuk masing-masing jenjang pendidikan yang ada di kecamatan Kota Timur secara berturut-turut yakni 12, 17, 10, 14, 8 dan 16.

4.2 Kesehatan dan Keluarga Berencana

Pembangunan bidang kesehatan meliputi seluruh siklus atau tahapan kehidupan manusia. Bila pembangunan kesehatan berhasil dengan baik maka secara langsung atau tidak langsung akan terjadi peningkatan kesejahteraan rakyat. Mempertimbangkan bahwa pembangunan bidang kesehatan merupakan bagian yang sangat penting dari ajang peningkatan SDM penduduk Indonesia, maka

program-program kesehatan telah dimulai atau bahkan lebih diprioritaskan pada calon generasi penerus, khususnya calon bayi dan anak usia dibawah lima tahun (balita). Pentingnya pembangunan bidang kesehatan ini paling tidak tercermin dari deklarasi *Millennium Development Goals* (MDGs) yang mana lebih dari sepertiga indikatornya menyangkut bidang kesehatan.

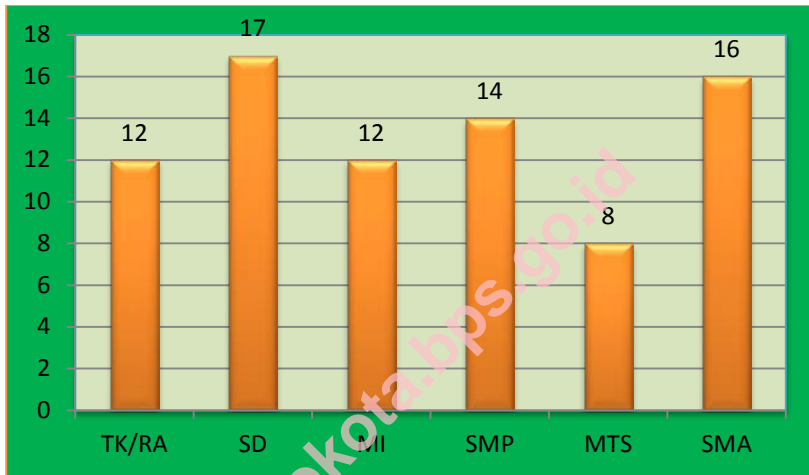
Ketersediaan fasilitas kesehatan baik sarana maupun prasarana akan sangat menunjang dalam meningkatkan mutu kesehatan. Pada tahun 2014, di Kecamatan Kota Timur terdapat 1 Puskesmas Pembantu, 17 Posyandu, dan 6 Polindes.

Salah satu cara untuk menekan laju pertumbuhan penduduk adalah melalui program Keluarga Berencana (KB). Pada tahun 2014, terdapat 3.964 pasangan usia subur (PUS) dan 3.035 peserta KB Aktif. Sebagian besar peserta KB Aktif menggunakan KB suntik sebagai alat kontrasepsi.

4.3 Agama

Kebebasan beragama merupakan hak asasi manusia yang wajib dijamin oleh pemerintah Kota Timur. Pada tahun 2014, sebagian besar penduduk di Kecamatan Kota Timur memeluk agama Islam yakni sebanyak 97,20 persen. Sementara itu, 1,25 persen memeluk Protestan, 0,68 memeluk Katolik, 0,03 persen memeluk Hindu, 0,84 persen memeluk Budha dan 0,01 persen memeluk konghucu.

Gambar 4. Rasio Murid-Guru Menurut Jenjang Pendidikan di Kecamatan Kota Timur, 2014/2015



Sumber : Dinas Pendidikan Kota Gorontalo

4.1 Pendidikan

Tabel 4.1.1 Banyaknya Sekolah, Murid, Guru, dan Rasio Murid-Guru Taman Kanak-Kanak (TK) dan Raudhatul Atfal Menurut Kelurahan di Kecamatan Kota Timur, 2014/2015

Kelurahan	Sekolah	Murid			Guru			Rasio Murid-Guru
		L	P	L + P	L	P	L + P	
(1)	(2)	(3)	(4)	(5)	(6)	(7)	(8)	(9)
Padebuolo	3	40	54	94	0	10	10	9
Ipilo	6	155	154	309	0	24	24	13
Tamalate	4	103	72	175	0	13	13	13
Moodu	1	27	7	34	0	3	3	11
Heledulaa								
Selatan	2	32	35	67	0	6	6	11
Heledulaa								
Utara	1	15	15	30	0	3	3	10
Kecamatan Kota Timur	17	337	333	670	0	59	59	12

Catatan : L = Laki-laki
P = Perempuan

Sumber : Cabang Dinas Pendidikan Kecamatan Kota Timur

Tabel 4.1.2 Banyaknya Sekolah, Murid, Guru, dan Rasio Murid-Guru Sekolah Dasar (SD) Menurut Kelurahan di Kecamatan Kota Timur, 2014/2015

Kelurahan	Sekolah	Murid			Guru			Rasio Murid-Guru
		L	P	L + P	L	P	L + P	
(1)	(2)	(3)	(4)	(5)	(6)	(7)	(8)	(9)
Padebuolo	2	180	150	330	4	15	19	17
Ipilo	4	530	573	1103	10	44	54	20
Tamalate	2	283	202	485	3	23	25	19
Moodu	2	164	147	311	3	15	18	17
Heledulaa								
Selatan	3	215	189	404	2	25	27	15
Heledulaa								
Utara	3	171	152	323	8	23	31	10
Kecamatan Kota Timur	16	1543	1413	2956	30	145	175	17

Catatan : L = Laki-laki
P = Perempuan

Sumber : Cabang Dinas Pendidikan Kecamatan Kota Timur

Tabel 4.1.3 Banyaknya Sekolah, Murid, Guru, dan Rasio Murid-Guru Madrasah Ibtidaiyah (MI) Menurut Kelurahan di Kecamatan Kota Timur, 2014/2015

Kelurahan	Sekolah	Murid			Guru			Rasio Murid-Guru
		L	P	L + P	L	P	L + P	
(1)	(2)	(3)	(4)	(5)	(6)	(7)	(8)	(9)
Padebuolo	-	-	-	-	-	-	-	-
Ipilo	1	77	54	131	2	9	11	12
Tamalate	1	39	33	72	5	4	9	8
Moodu	-	-	-	-	-	-	-	-
Heledulaa Selatan	-	-	-	-	-	-	-	-
Heledulaa Utara	-	-	-	-	-	-	-	-
Kecamatan Kota Timur	2	116	87	203	7	13	20	10

Catatan : L = Laki-laki
P = Perempuan

Sumber : Cabang Dinas Pendidikan Kecamatan Kota Timur

Tabel 4.1.4 Banyaknya Sekolah, Murid, Guru, dan Rasio Murid-Guru Sekolah Menengah Pertama (SMP) Menurut Kelurahan di Kecamatan Kota Timur, 2013/2014

Kelurahan	Sekolah	Murid			Guru			Rasio Murid-Guru
		L	P	L + P	L	P	L + P	
(1)	(2)	(3)	(4)	(5)	(6)	(7)	(8)	(9)
Padebuolo	-	-	-	-	-	-	-	-
Ipilo	-	-	-	-	-	-	-	-
Tamalate	1	187	168	355	7	19	26	14
Moodu	-	-	-	-	-	-	-	-
Heledulaa Selatan	-	-	-	-	-	-	-	-
Heledulaa Utara	-	-	-	-	-	-	-	-
Kecamatan Kota Timur	1	187	168	355	7	19	26	14

Catatan : L = Laki-laki

P = Perempuan

Sumber : Dinas Pendidikan Kota Gorontalo

Tabel 4.1.5 Banyaknya Sekolah, Murid, Guru, dan Rasio Murid-Guru Madrasah Tsanawiyah (MTs) Menurut Kelurahan di Kecamatan Kota Timur, 2014/2015

Kelurahan (1)	Sekolah (2)	Murid			Guru			Rasio Murid- Guru (9)
		L (3)	P (4)	L + P (5)	L (6)	P (7)	L + P (8)	
Padebuolo	-	-	-	-	-	-	-	-
Ipilo	-	-	-	-	-	-	-	-
Tamalate	-	-	-	-	-	-	-	-
Moodu	1	48	49	97	1	11	12	8
Heledulaa Selatan	-	-	-	-	-	-	-	-
Heledulaa Utara	-	-	-	-	-	-	-	-
Kecamatan Kota Timur	1	48	49	97	1	11	12	8

Catatan : L = Laki-laki
P = Perempuan

Sumber : Cabang Dinas Kecamatan Kota Timur

Tabel 4.1.6 Banyaknya Sekolah, Murid, Guru, dan Rasio Murid-Guru Sekolah Menengah Atas (SMA) Menurut Kelurahan di Kecamatan Kota Timur, 2014/2015

Kelurahan	Sekolah	Murid			Guru			Rasio Murid-Guru
		L	P	L + P	L	P	L + P	
(1)	(2)	(3)	(4)	(5)	(6)	(7)	(8)	(9)
Padebuolo	-	-	-	-	-	-	-	-
Ipilo	1	448	684	1132	20	49	69	16
Tamalate	-	-	-	-	-	-	-	-
Moodu	-	-	-	-	-	-	-	-
Heledulaa Selatan	-	-	-	-	-	-	-	-
Heledulaa Utara	-	-	-	-	-	-	-	-
Kecamatan Kota Timur	1	448	684	1132	20	49	69	16

Catatan : L = Laki-laki
P = Perempuan

Sumber : Dinas Pendidikan Kota Gorontalo

Tabel 4.1.7 Banyaknya Sekolah, Murid, Guru, dan Rasio Murid-Guru Madrasah Aliyah (MA) Menurut Kelurahan di Kecamatan Kota Timur, 2014/2015

Kelurahan	Sekolah	Murid			Guru			Rasio Murid-Guru
		L	P	L + P	L	P	L + P	
(1)	(2)	(3)	(4)	(5)	(6)	(7)	(8)	(9)
Padebuolo	-	-	-	-	-	-	-	-
Ipilo	-	-	-	-	-	-	-	-
Tamalate								
Moodu	-	-	-	-	-	-	-	-
Heledulaa Selatan	-	-	-	-	-	-	-	-
Heledulaa Utara	-	-	-	-	-	-	-	-
Kecamatan Kota Timur		-	-	-	-	-	-	-

Catatan : L = Laki-laki
P = Perempuan

Sumber : Dinas Pendidikan Kota Gorontalo

Tabel 4.1.8 Banyaknya Sekolah, Murid, Guru, dan Rasio Murid-Guru Sekolah Menengah Kejuruan (SMK) Menurut Kelurahan di Kecamatan Kota Timur, 2014/2015

Kelurahan	Sekolah	Murid			Guru			Rasio Murid-Guru
		L	P	L + P	L	P	L + P	
(1)	(2)	(3)	(4)	(5)	(6)	(7)	(8)	(9)
Padebuolo	-	-	-	-	-	-	-	-
Ipilo	-	-	-	-	-	-	-	-
Tamalate	-	-	-	-	-	-	-	-
Moodu								
Heledulaa Selatan	-	-	-	-	-	-	-	-
Heledulaa Utara	-	-	-	-	-	-	-	-
Kecamatan Kota Timur		-	-	-	-	-	-	-

Catatan : L = Laki-laki
P = Perempuan

Sumber : Dinas Pendidikan Kota Gorontalo

4.2 Kesehatan dan Keluarga Berencana

Tabel 4.2.1 Banyaknya Fasilitas Kesehatan Menurut Kelurahan di Kecamatan Kota Timur, 2014

Kelurahan	Ru mah Sa kit	Pus Kes mas	Pus tu	Po lin des	Pos yandu	Prak tek Dok ter	Prak tek Bidan	Apo tik/ toko Obat
(1)	(2)	(3)	(4)	(5)	(6)	(7)	(8)	(9)
Padebuolo	-	-	-	1	1	3	-	1
Ipilo	-	-	-	1	4	1	-	5
Tamalate	-	1	-	1	3	1	-	1
Moodu	-	-	-	1	3	1	-	1
Heledulaa Selatan	1	-	-	1	3	5	-	5
Heledulaa Utara	-	-	1	1	3	1	-	1
Jumlah	1	1	1	6	17	12	0	14

Sumber : Puskesmas Kecamatan Kota Timur dan Kantor kelurahan setempat

Tabel 4.2.2 Banyaknya Tenaga Kesehatan Menurut Unit Kerja dan Sarana Pelayanan Kesehatan di Kecamatan Kota Timur, 2014

Kelurahan	Tenaga Medis			Tenaga Nonmedis/ Dukun
	Dokter	Perawat	Lainnya	
(1)	(2)	(3)	(4)	(5)
Padebuolo	5	1	1	1
Ipilo	6	7	2	1
Tamalate	4	11	12	-
Moodu	1	15	6	-
Heledulaa Selatan	21	1	2	-
Heledulaa Utara	2	2	1	1

Sumber : Puskesmas Kecamatan Kota Timur dan Kantor kelurahan setempat

Tabel 4.2.3 Banyaknya Balita yang Pernah Mendapat Imunisasi Menurut Kelurahan dan Jenis Imunisasi di Kecamatan Kota Timur, 2014

Kelurahan	BCG	DPT/HB			Polio		
		1	2	3	1	2	3
(1)	(2)	(3)	(4)	(5)	(6)	(7)	(8)
Padebuolo	78	85	68	82	85	80	74
Ipilo	120	105	102	130	122	110	102
Tamalate	67	71	60	80	69	72	64
Moodu	90	73	67	81	91	71	71
Heledulaa Selatan	58	65	58	76	64	62	53
Heledulaa Utara	91	87	68	97	73	84	74
Jumlah	504	486	423	546	505	479	438

Sumber : Dinas Kesehatan Kota Gorontalo

Tabel 4.2.3 lanjutan

Kelurahan	Polio 4	HB Nol (0 < 7 Hari)	Campak
(1)	(9)	(10)	(11)
Padebuolo	83	87	80
Ipilo	129	128	132
Tamalate	77	65	82
Moodu	83	77	109
Heledulaa Selatan	75	69	72
Heledulaa Utara	97	96	96
Jumlah	544	522	571

Sumber : Dinas Kesehatan Kota Gorontalo

Tabel 4.2.4 Jumlah Balita Bergizi Buruk Menurut Kelurahan di Kecamatan Kota Timur, 2014

Kelurahan	2014
(1)	(2)
Padebuolo	-
Ipilo	-
Tamalate	-
Moodu	-
Heledulaa Selatan	-
Heledulaa Utara	-
Kecamatan Kota Timur	-

Sumber : Kantor Kelurahan Setempat

Tabel 4.2.5 Banyaknya Pasangan Usia Subur (PUS) dan Peserta KB Aktif Menurut Kelurahan di Kecamatan Kota Timur, 2014

Kelurahan	Jumlah PUS	Peserta KB Aktif		
		IUD	MOW	MOP
(1)	(2)	(3)	(4)	(5)
Padebuolo	640	81	17	2
Ipilo	927	122	59	10
Tamalate	553	48	6	1
Moodu	637	102	31	14
Heledulaa Selatan	721	131	22	18
Heledulaa Utara	486	54	15	1
Kecamatan Kota Timur	3964	538	150	46

Sumber: Badan Pemberdayaan Perempuan dan KB Kota Gorontalo

Tabel 4.2.5 Lanjutan

Kelurahan	Peserta KB Aktif				Jumlah
	Kondom	Implant	Suntikan	Pil	
(1)	(6)	(7)	(8)	(9)	(10)
Padebuolo	1	65	143	202	511
Ipilo	2	122	183	189	687
Tamalate	0	35	201	92	383
Moodu	14	107	159	99	526
Heledulaa Selatan	5	109	148	121	554
Heledulaa Utara	8	23	173	100	374
Kecamatan Kota Timur	30	461	1007	803	3035

Sumber: Badan Pemberdayaan Perempuan dan KB Kota Gorontalo

Tabel 4.2.6 Jumlah Klinik dan Petugas Keluarga Berencana (KB) Menurut Kelurahan di Kecamatan Kota Timur, 2014

Kelurahan	KLINIK	PPLKB	PPKBD
(1)	(2)	(3)	(4)
Padebuolo	-	-	1
Ipilo	-	-	1
Tamalate	-	-	1
Moodu	-	-	1
Heledulaa Selatan	-	-	1
Heledulaa Utara	-	-	1
Kecamatan Kota Timur	-	-	6

Sumber : Kantor Kecamatan Kota Timur

4.3 Agama

Tabel 4.3.1 Persentase Penduduk Menurut Kelurahan dan Agama yang Dianut di Kecamatan Kota Timur, 2013

Kelurahan	Islam	Protestan	Katolik	Hindu	Budha	Konghucu
(1)	(2)	(3)	(4)	(5)	(6)	
Padebuolo	99.31	0.10	0.29	0.00	0.31	0.00
Ipilo	96.39	1.33	1.33	0.03	0.90	0.03
Tamalate	99.17	0.70	0.13	0.00	0.00	0.00
Moodu	98.54	0.97	0.35	0.00	0.15	0.00
Heledulaa Selatan	92.40	4.29	0.89	0.15	2.28	0.00
Heledulaa Utara	97.47	0.55	0.58	0.00	1.40	0.00
Kecamatan Kota Timur	97.20	1.25	0.68	0.03	0.84	0.01

Sumber : Kantor Kelurahan Setempat

Tabel 4.3.2 Banyaknya Tempat Peribadatan Menurut Kelurahan di Kecamatan Kota Timur, 2014

Kelurahan	Masjid	Mushola	Gereja	Wihara	Pura
(1)	(2)	(3)	(4)	(5)	(6)
Padebuolo	8	-	-	-	-
Ipilo	6	1	-	-	-
Tamalate	6	1	-	-	-
Moodu	6	1	-	-	-
Heledulaa Selatan	4	-	-	-	-
Heledulaa Utara	4	-	-	-	-
Kecamatan Kota Timur	33	3	-	-	-

Sumber: Kantor Kelurahan Setempat

4.4. Sosial Kemasyarakatan

Tabel 4.4.1 Jumlah Fasilitas Sosial dan Organisasi Kemasyarakatan Menurut Kelurahan di Kecamatan Kota Timur, 2014

Kelurahan	Panti Asuhan	Majlis Ta'lim	LSM	Ormas
(1)	(2)	(3)	(4)	(5)
Padebuolo	-	1	1	1
Ipilo	1	1	1	1
Tamalate	1	1	1	1
Moodu	-	1	1	1
Heledulaa Selatan	-	1	1	1
Heledulaa Utara	-	1	1	1
Kecamatan Kota Timur	2	6	6	6

Sumber: Kantor Kelurahan Setempat

Tabel 4.4.2 Jumlah Sarana Olahraga Menurut Kelurahan di Kecamatan Kota Timur, 2014

Kelurahan	Sepak Bola	Voley	Bulu Tangkis	Sepak Takraw
(1)	(2)	(3)	(4)	(5)
Padebuolo	1	1	1	1
Ipilo	1	1	1	1
Tamalate	1	-	-	-
Moodu	1	-	-	-
Heledulaa Selatan	-	-	-	-
Heledulaa Utara	-	-	1	1
Kecamatan Kota Timur	4	2	2	3

Sumber: Kantor Kelurahan Setempat

<http://gorontalo.kota.bps.go.id>

<http://gorontalo.kota.bps.go.id>

BAB V

PERTANIAN

5.1 Tanaman Pangan

Luas panen lahan padi sawah dan jagung di Kecamatan Kota Timur berturut-turut pada tahun 2014 adalah seluas 231 dan 8 hektar, Produksi padi sawah dan jagung berturut-turut adalah 1.862 dan 38,6 ton, sedangkan produktivitas padi sawah dan jagung berturut-turut adalah 80,6 dan 48,25 kuintal/hektar.

5.2 Peternakan

Populasi ternak terdiri dari sapi, kuda, dan kambing. Pada tahun 2014, jumlah populasi ternak di Kecamatan Kota Timur yang terdiri dari sapi, kuda dan kambing secara berturut-turut adalah 248 ekor, 92 ekor, dan 1.364 ekor. Populasi unggas yang terdiri dari ayam kampung, ayam ras, dan itik pada tahun 2014 secara berturut-turut adalah 1.135 ekor, 24.650 ekor, dan 1.342 ekor.

Gambar 5. Produktivitas Padi Sawah dan Jagung di Kecamatan Kota Timur (Kuintal/Ha), 2014



Sumber : Dinas Kelautan, Perikanan, Pertanian, dan Ketahanan Pangan Kota Gorontalo

5.1 Tanaman Pangan

Tabel 5.1.1 Luas Panen, Produksi, dan Produktivitas Padi Sawah di Kecamatan Kota Timur, 2010-2014

Tahun	Luas Panen (ha)	Produksi (ton)	Produktivitas (kuintal/ha)
(1)	(2)	(3)	(4)
2010	175	1 067,50	61,00
2011	215	1 277,32	59,41
2012	157	923,10	58,8
2013	214	1 222,36	57,12
2014	231	1 862,00	80,6

Sumber: Dinas Kelautan, Perikanan, Pertanian, dan Ketahanan Pangan Kota Gorontalo

Tabel 5.1.2 Luas Panen, Produksi, dan Produktivitas Jagung di Kecamatan Kota Timur, 2010-2014

Tahun	Luas Panen (ha)	Produksi (ton)	Produktivitas (kuintal/ha)
(1)	(2)	(3)	(4)
2010	5	22,56	45,12
2011	4	17,84	44,60
2012	5	26,70	53,49
2013	1	4,19	41,90
2014	8	38,6	48,25

Sumber: Dinas Kelautan, Perikanan, Pertanian, dan Ketahanan Pangan Kota Gorontalo

Tabel 5.1.3 Luas Panen, Produksi, dan Produktivitas Palawija di Kecamatan Kota Timur, 2014

Tahun	Luas Panen (ha)	Produksi (ton)	Produktivitas (kuintal/ha)
(1)	(2)	(3)	(4)
Kedelai	-	-	-
Kacang Tanah	-	-	-
Kacang Hijau	-	-	-
Ubi Jalar	-	-	-
Ubi Kayu	-	-	-

Sumber: Dinas Kelautan, Perikanan, Pertanian, dan Ketahanan Pangan Kota Gorontalo

Tabel 5.1.4 Luas Panen dan Produksi Sayuran di Kecamatan Kota Timur, 2014

Tahun	Luas Panen (ha)	Produksi (ton)
(1)	(2)	(3)
Bawang Merah	-	-
Bayam	-	-
Tomat	-	-
Kangkung	-	-
Terung	-	-
Cabai	-	-
Kacang Panjang	-	-

Sumber: Dinas Kelautan, Perikanan, Pertanian, dan Ketahanan Pangan Kota Gorontalo

Tabel 5.1.5 Luas Panen dan Produksi Buah-buahan di Kecamatan Kota Timur, 2014

Tahun	Luas Panen (ha)	Produksi (ton)
(1)	(2)	(3)
Pisang	0,5	2
Mangga	3	7
Jambu Biji	-	-
Pepaya	0,1	0,8
Nanas	-	-
Nangka	0,25	2
Belimbing	-	-
Rambutan	-	-
Jeruk	-	-
Sirsak	-	-

Sumber: Dinas Kelautan, Perikanan, Pertanian, dan Ketahanan Pangan Kota Gorontalo

5.2 Peternakan

Tabel 5.2.1 Populasi Ternak Menurut Jenis Ternak di Kecamatan Kota Timur (ekor), 2010-2014

Tahun	Sapi	Kuda	Kambing
(1)	(2)	(3)	(4)
2010	-	-	-
2011	451	197	1 735
2012	480	201	2 339
2013	3 097	1 012	12 377
2014	248	92	1 364

Sumber: Dinas Kelautan, Perikanan, Pertanian, dan Ketahanan Pangan Kota Gorontalo

Tabel 5.2.2 Populasi Unggas Menurut Jenis Unggas di Kecamatan Kota Timur (ekor), 2010-2014

Tahun	Ayam Kampung	Ayam Ras	Itik
(1)	(2)	(3)	(4)
2010	-	-	-
2011	4 322	3 000	1 914
2012	2 638	19 724	2 344
2013	87 266	34 106	23 696
2014	1 135	24 650	1 342

Sumber : Dinas Kelautan, Perikanan, Pertanian, dan Ketahanan Pangan Kota Gorontalo

<http://gorontaloikota.bps.go.id>

A decorative floral pattern in shades of green and yellow, centered on a background that transitions from orange at the top to yellow in the middle and back to orange at the bottom. The pattern consists of intricate, symmetrical scrollwork and leaf-like motifs.

BAB VI
TRANSPORTASI
DAN KOMUNIKASI

<http://gorontalo.kota.bps.go.id>

Jalan merupakan prasarana pengangkutan darat yang penting untuk memperlancar kegiatan perekonomian. Dengan makin meningkatnya usaha pembangunan maka akan menuntut peningkatan pembangunan jalan untuk memudahkan mobilitas penduduk dan memperlancar lalu lintas barang dari satu daerah ke daerah lain. Pada tahun 2014, sebagian besar permukaan jalan antar kelurahan di Kecamatan Kota Timur sudah diaspal.

<http://gorontalokota.bps.go.id>

Tabel 6.1 Jalan Antar Desa/Kelurahan Menurut Kelurahan dan Jenis Permukaan Terluas di Kecamatan Kecamatan Kota Timur Tahun 2014

Kelurahan	Aspal/ Beton	Diperkeras	Tanah	Lainnya
(1)	(2)	(3)	(4)	(5)
Padebuolo	√	-	-	-
Ipilo	√	-	-	-
Tamalate	√	-	-	-
Moodu	√	-	-	-
Heledulaa	√	-	-	-
Selatan	√	-	-	-
Heledulaa Utara	√	-	-	-

Sumber : Kantor Kecamatan Kota Timur

Tabel 6.2 Jumlah Sarana Komunikasi Menurut Kelurahan di Kecamatan Kecamatan Kota Timur, 2014

Kelurahan	Warnet	Pos/Jasa Pengiriman	Menara Telekomunikasi
(1)	(2)	(3)	(4)
Padebuolo	1	-	-
Ipilo	2	1	-
Tamalate	1	-	-
Moodu	3	-	-
Heledulaa Selatan	13	1	1
Heledulaa Utara	3	-	-
Kecamatan Kota Timur	23	2	1

Sumber: Kantor Kelurahan Setempat

<http://gorontaloikota.bps.go.id>



<http://gorontalo.falokota.bps.go.id>

BAB VII
PERINDUSTRIAN
PERDAGANGAN
DAN KEUANGAN

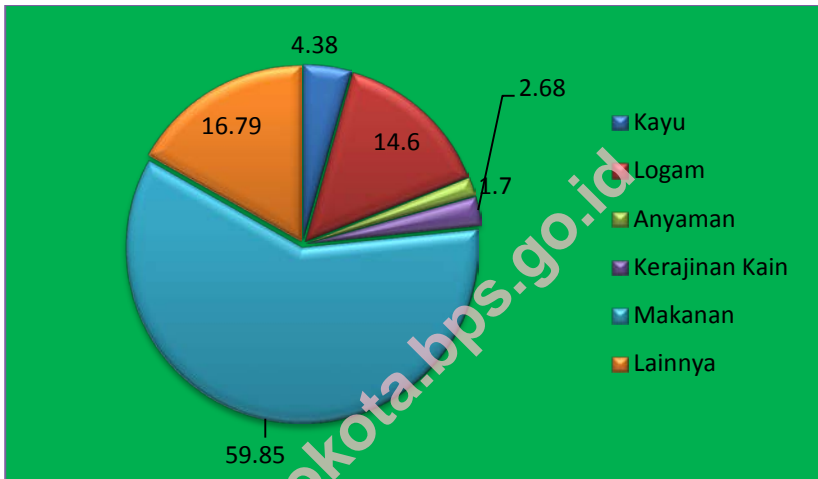
Industri pengolahan adalah suatu kegiatan ekonomi yang melakukan kegiatan mengubah suatu barang dasar secara mekanis, kimia atau dengan tangan sehingga menjadi barang jadi/setengah jadi, dan atau barang yang kurang nilainya menjadi barang yang lebih tinggi nilainya, dan sifatnya lebih dekat kepada pemakai akhir. Termasuk dalam kegiatan ini adalah jasa industri dan pekerjaan perakitan.

Berdasarkan data Dinas Perindustrian, Perdagangan, UMKM, dan PM Kota Gorontalo, Jumlah industri kecil dan Menengah di Kecamatan Kota Timur sebanyak 411. Di antara 6 Kelurahan, Padebuolo memiliki industri kecil terbanyak, yakni sebanyak 110.

Sementara itu, jumlah industri menurut jenisnya yaitu industri kayu di Kota Timur sebanyak 18, Industri logam sebanyak 60, industri kerajinan kain sebanyak 7, industri makanan sebanyak 246.

Pajak Bumi dan Bangunan (PBB) merupakan salah satu sumber pendapatan daerah yang ikut berperan dalam pelaksanaan pembangunan. Selama tahun 2014, jumlah PBB yang berhasil dihimpun dari masyarakat di Kecamatan Kota Timur sebesar Rp.974.230.511 atau 86,27 persen dari target yang telah ditetapkan. Adapun Kelurahan dengan perolehan pajak terbesar adalah Kelurahan Heledulaa Selatan yakni sebesar Rp. 467.982.375.

Gambar 7 Persentase Perusahaan/Usaha/Industri Menurut Jenis di Kecamatan Kota Timur, 2014



Sumber: Dinas Perindagkop UMKM dan PM Kota Gorontalo

Tabel 7.1 Jumlah Industri Kecil dan Menengah Menurut Kelurahan di Kecamatan Kota Timur, 2014

Tahun	Industri Kecil dan Menengah
(1)	(2)
Padebuolo	110
Ipilo	79
Tamalate	55
Moodu	71
Heledulaa Selatan	38
Heledulaa Utara	58
Jumlah	411

Sumber : Dinas Perindagkop UMKM dan PM Kota Gorontalo

Tabel 7.2 Jumlah Perusahaan/Usaha/Industri Menurut Jenis dan Kelurahan di Kecamatan Kota Timur, 2014

Kelurahan	Kulit	Kayu	Logam	Anyaman	Gerabah
(1)	(2)	(3)	(4)	(5)	(6)
Padebuolo	-	4	40	-	-
Ipilo	-	-	10	6	-
Tamalate	-	7	7	-	-
Moodu	-	3	1	1	-
Heledulaa Selatan	-	3	2	-	-
Heledulaa Utara	-	1	-	-	-
Jumlah	-	18	60	7	-

Sumber : Dinas Perindagkop UMKM dan PM Kota Gorontalo

Tabel 7.2 lanjutan

Kelurahan	Kerajinan Kain	Makanan	Lainnya
(1)	(7)	(8)	(9)
Padebuolo	5	56	5
Ipilo	4	52	7
Tamalate	1	29	11
Moodu	1	48	17
Heledulaa Selatan	-	19	14
Heledulaa Utara	-	42	15
Jumlah	11	246	69

Sumber : Dinas Perindagkop UMKM dan PM Kota Gorontalo

Tabel 7.3 Jumlah Sarana Perdagangan menurut Kelurahan di Kecamatan Kota Timur, 2014

Kelurahan	Pasar Tradisional	Tempat Pelelangan Ikan
(1)	(2)	(3)
Padebuolo	-	-
Ipilo	-	-
Tamalate	-	-
Moodu	1	-
Heledulaa	-	-
Selatan		
Heledulaa Utara	-	-

Sumber: Kantor Kelurahan Setempat

Tabel 7.4 Jumlah Pedagang Menurut Jenis di Kecamatan Kota Timur, 2012-2014

Kelurahan	2012	2013	2014
(1)	(2)	(3)	(4)
Pedagang Besar	5	2	11
Pedagang Menengah	9	4	8
Pedagang Kecil	76	65	62

Sumber : Dinas Perindagkop UMKM dan PM Kota Gorontalo

Tabel 7.5 Jumlah Koperasi Menurut Kelurahan di Kecamatan Kota Timur, 2014

Kelurahan	KUD	Koperasi Simpan Pinjam	Koperasi tani	Koperasi Perikanan	Koperasi Lainnya
(1)	(2)	(3)	(4)	(5)	(6)
Padebuolo	-	1	-	-	1
Ipilo	1	2	-	-	6
Tamalate	-	-	-	-	-
Moodu	-	1	-	-	1
Heledulaa	-	2	-	-	-
Selatan Heledulaa	-	1	-	-	-
Utara					

Sumber: Dinas Perindagkop UMKM dan PM Kota Gorontalo

Tabel 7.6 Target dan Realisasi Penerimaan Pajak Bumi dan Bangunan (PBB) Menurut Kelurahan di Kecamatan Kota Timur, 2014

Kelurahan (1)	Target (2)	Realisasi (3)	Persentase (4)
Padebuolo	59 584 000	36 594 845	61,42
Ipilo	247 500 000	211 439 011	85,43
Tamalate	56 833 000	44 202 157	61,42
Moodu	110 000 000	78 895 243	71,72
Heledulaa Selatan	504 167 000	467 982 375	92,85
Heledulaa Utara	151 250 000	135 116 880	89,33
Kecamatan Kota Timur	1 129 334 000	974 230 511	86,27

Sumber: Kantor DPPKAD Kota Gorontalo

<http://gorontalokota.bps.go.id>



<http://gubintalikota.bps.go.id>

BAB VIII

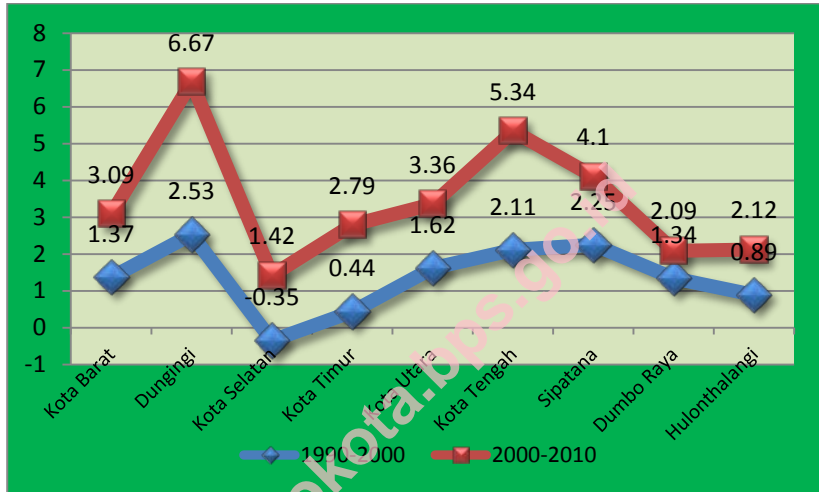
PERBANDINGAN

ANTAR KECAMATAN

Perbandingan beberapa indikator terpilih antar kecamatan di Kota Gorontalo memperlihatkan adanya variasi. Dilihat berdasarkan laju pertumbuhan penduduk terlihat adanya perbedaan. Laju pertumbuhan penduduk tertinggi tercatat di Kecamatan Dungingi baik pada periode 1990-2000 maupun 2000-2010. Sementara itu, pada periode yang sama, Kecamatan Kota Selatan memiliki laju pertumbuhan penduduk paling rendah dibanding lima kecamatan lain. Dari sisi kuantitas, Kecamatan Kota Tengah memiliki jumlah penduduk terbesar yakni mencapai 27.047 jiwa.

Perbandingan beberapa indikator terpilih lain seperti banyaknya keluarga pra sejahtera dan sejahtera I – III+ serta target dan realisasi penerimaan PBB juga memperlihatkan angka yang bervariasi antar kecamatan. Pada tahun 2014, di antara 9 kecamatan yang ada, persentase realisasi PBB tertinggi terjadi di Kecamatan Kota Utara (93,03 persen) sedangkan yang terendah terjadi di Kecamatan Hulonthalangi (61,58 persen).

Gambar 8. Laju Pertumbuhan Penduduk¹ (persen) Menurut Kecamatan di Kota Gorontalo, 1990-2000 dan 2000-2010



Catatan: ¹Hasil Sensus Penduduk
Sumber: BPS RI

Tabel 8.1 Jumlah Penduduk¹ dan Laju Pertumbuhan Penduduk Menurut Kecamatan di Kota Gorontalo, 1990, 2000, dan 2010

Kecamatan	Jumlah Penduduk (orang)			Laju Pertumbuhan Penduduk per Tahun (%)	
	1990	2000	2010	1990-2000	2000-2010
(1)	(2)	(3)	(4)	(5)	(6)
Kota Barat	13.583	15.449	10.220	1,37	3,09
Dungingi	10.326	12.941	21.568	2,53	6,67
Kota Selatan	18.739	18.032	20.647	-0,35	1,42
Kota Timur	18.861	19.700	25.195	0,44	2,79
Kota Utara	10.514	12.217	16.326	1,62	3,36
Kota Tengah	14.561	17.629	27.047	2,11	5,34
Sipatana	9.733	11.927	16.823	2,25	4,10
Dumbo Raya	12.378	14.031	16.960	1,34	2,09
Hulonthalangi	11.618	12.655	15.341	0,89	2,12
Kota Gorontalo	120.313	134.631	180.127	1,19	3,35

Catatan: ¹Hasil Sensus Penduduk

Sumber: BPS RI

Tabel 8.2 Banyaknya Keluarga Menurut Kecamatan dan Klasifikasi Keluarga di Kota Gorontalo, 2014

Kecamatan	Pra Sejahtera	Keluarga Sejahtera				Jumlah
		I	II	III	III+	
(1)	(2)	(3)	(4)	(5)	(6)	(7)
Kota Barat	483	3 127	1 332	602	86	5 630
Dungingi	170	1 372	2 313	2 144	556	6 555
Kota Selatan	187	1 707	1 163	1 346	755	5 158
Kota Timur	778	1 769	2 634	1 683	641	7 505
Kota Utara	110	1 690	1 717	1 100	214	4 831
Hulonthalangi	153	2 347	1 455	429	5	4 389
Sipatana	794	1 541	1 238	1 491	65	5 129
Dumbo Raya	244	2 365	1 421	538	120	4 688
Kota Tengah	72	1 674	2 152	1 807	287	5 992
Kota Gorontalo	2 991	17 592	15 425	11 140	2 729	49 877

Sumber : BPMP dan KB Kota Gorontalo dan Kantor Kelurahan Setempat

Tabel 8.3 Target dan Realisasi (Rupiah) Penerimaan Pajak Bumi dan Bangunan (PBB) Menurut Kecamatan di Kota Gorontalo, 2014

Kecamatan	Target	Realisasi	Persentase
(1)	(2)	(3)	(4)
Kota Barat	251 167 000	219 277 887	87,30
Dungingi	388 665 000	354 585 219	91,23
Kota Selatan	1 517 084 000	1 094 317 991	72,13
Kota Timur	1 129 334 000	974 230 511	86,27
Kota Utara	517 917 000	481 841 053	93,03
Hulonthalangi	257 124 000	158 347 264	61,58
Sipatana	361 624 000	272 869 624	75,46
Dumbo Raya	178 750 000	144 800 774	81,01
Kota Tengah	898 335 000	768 487 111	85,97
Kota Gorontalo	5 500 000 000	3 986 916 381	72.49

Sumber: DPPKAD Kota Gorontalo

<http://gorontalokota.bps.go.id>



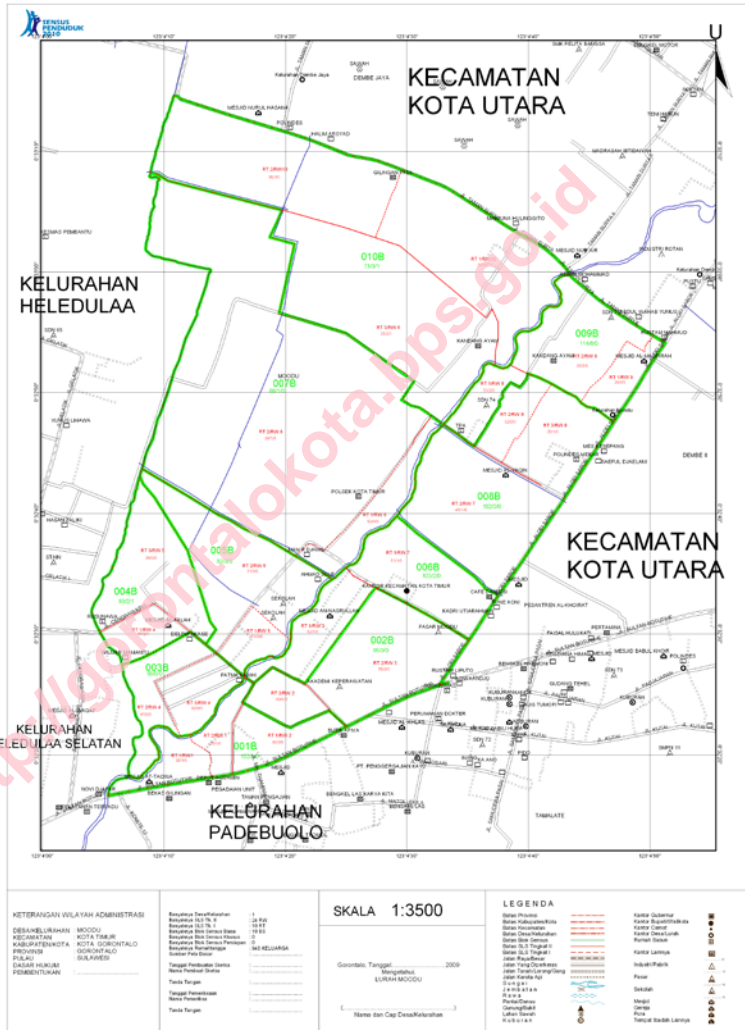
<http://gorontalo.kota.bps.go.id>

LAMPIRAN

SKETSA PETA KELURAHAN MOODU

SP2010-WA

Skala: 1:3500
 Lembar: 0054666
 Kode Wilayah: 751021009



Badan Pusat Statistik

DATA

MENCERDASKAN BANGSA

<http://gorontalokota.bps.go.id>



Badan Pusat Statistik Kota Gorontalo

Jln. Dewi Sartika No.21, Kota Tengah, Gorontalo

Telp +62 435 821956, Fax +62 435 826644

Email : bps7571@bps.go.id

Homepage: <http://www.gorontalokota.bps.go.id>