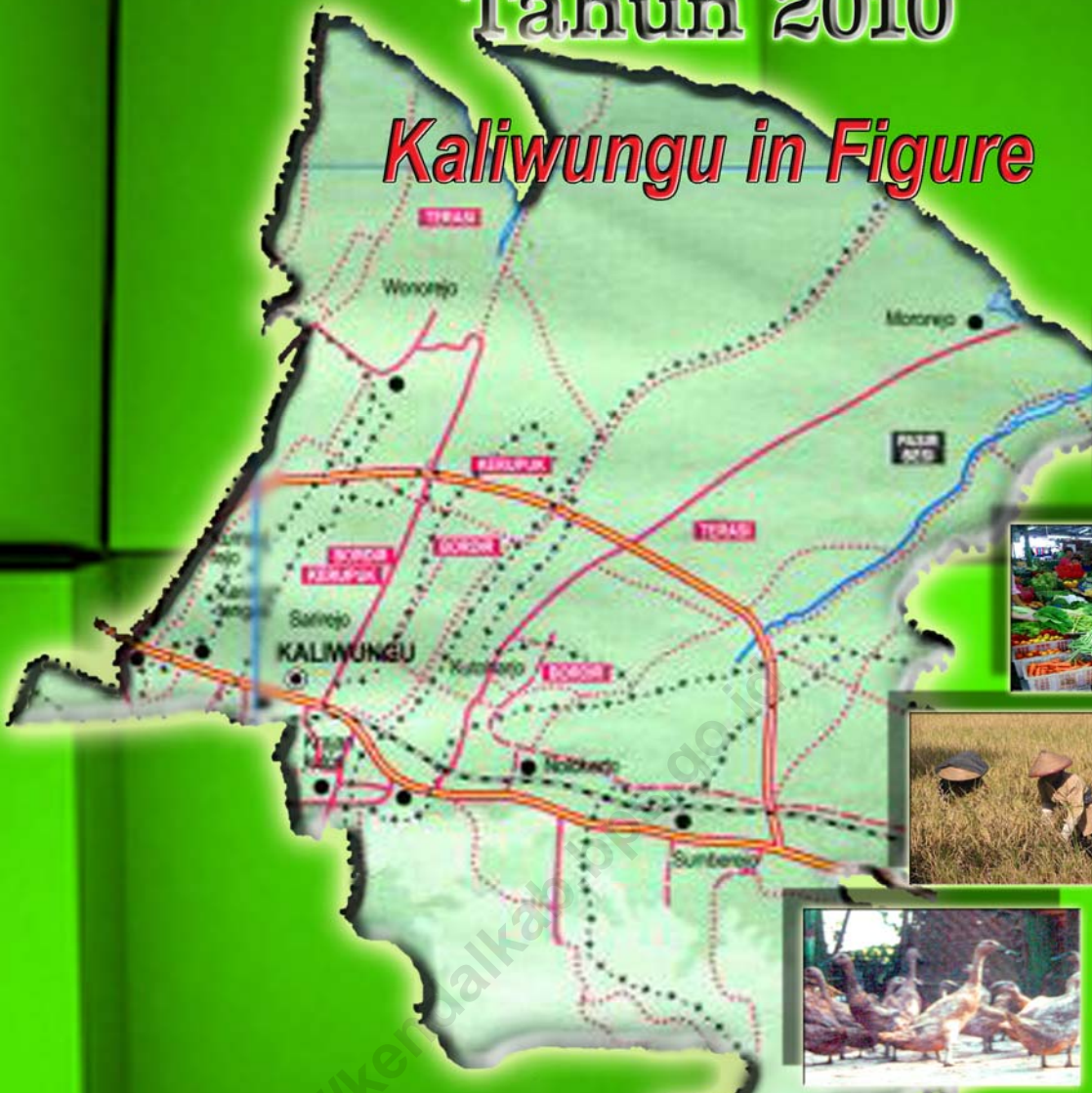


KECAMATAN KALIWUNGU DALAM ANGKA Tahun 2010

Kaliwungu in Figure



DISUSUN OLEH :
KOORDINATOR STATISTIK
KECAMATAN KALIWUNGU



Badan Pusat Statistik
Kabupaten Kendal

KATA SAMBUTAN

Assalamu ‘alaikum Wr. Wb.

Hakekat dan tujuan daripada penyusunan suatu rencana adalah merupakan upaya terwujudnya kondisi “Hari esok lebih baik daripada hari ini”.

Dan didalam kebutuhan perencanaan pembangunan yang terpadu, sangat diperlukan data yang lengkap, akurat, dan *up to date*.

Maka saya menyambut gembira dengan diterbitkannya buku “**KECAMATAN KALIWUNGU DALAM ANGKA TAHUN 2010**” oleh Koordinator Statistik Kecamatan.

Oleh karena tuntutan pembangunan yang selalu berkembang dan berkesinambungan diharapkan untuk penerbitan tahun-tahun mendatang lebih lengkap.

Akhirnya saya sampaikan ucapan terima kasih kepada semua pihak yang terkait. Semoga buku ini bermanfaat dan sampai tujuan.

Wassalamu ‘alaikum Wr. Wb.



KATA PENGANTAR

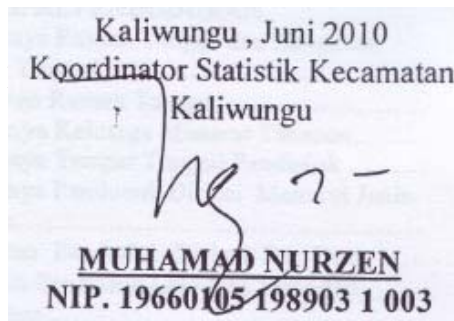
Dengan rasa syukur kami panjatkan kehadiran Tuhan Yang Maha Esa atas taufik dan ridhoNya bahwa penerbitan publikasi **“KECAMATAN KALIWUNGU DALAM ANGKA TAHUN 2010”** dapat tersusun.

Dalam kesempatan ini kami sampaikan ucapan terima kasih kepada yang terhormat:

1. Bp. Camat Kaliwungu beserta staf;
2. Bapak Kepala BPS Kabupaten Kendal;
3. Sdr. Kepala Dinas/Instansi/Jawatan Tingkat Kecamatan Kaliwungu yang telah berpartisipasi memberikan datanya.

Akhirnya kami menyadari bahwa dalam penerbitan publikasi ini masih banyak kekurangan, oleh sebab itu kami sangat mengharapkan kritik dan saran dari berbagai pihak demi sempurnanya dalam penyusunan di masa yang akan datang.

Semoga buku ini bermanfaat dan berguna bagi semua pihak yang menggunakannya.



Kaliwungu , Juni 2010
Koordinator Statistik Kecamatan
Kaliwungu
MUHAMAD NURZEN
NIP. 19660105198903 1 003

DAFTAR ISI

| | |
|---------------------------------------|------|
| Sambutan Camat Kaliwungu..... | i |
| Kata Pengantar..... | ii |
| Daftar isi..... | iii |
| Daftar Grafik..... | vi |
| Letak Geografis..... | vii |
| Peta Wilayah Kabupaten Kendal..... | viii |
| Peta Wilayah Kecamatan Kaliwungu..... | ix |

BAB I PEMERINTAHAN

| | |
|--|----|
| Tabel 1.1 Luas Wilayah Dirinci Menurut Desa..... | 1 |
| Tabel 1.2 Jarak Desa ke Ibukota Kecamatan..... | 2 |
| Tabel 1.3 Luas Wilayah Dirinci Menurut Penggunaan..... | 3 |
| Tabel 1.4 Luas Tanah Sawah Menurut Jenis Pengairannya..... | 5 |
| Tabel 1.5 Luas Tanah Kering Menurut Jenisnya..... | 7 |
| Tabel 1.6 Banyaknya Hari Hujan..... | 10 |
| Tabel 1.7 Banyaknya Curah Hujan..... | 11 |
| Tabel 2.1 Banyaknya Dusun/Dukuh, Rukun Warga, dan Rukun Tetangga..... | 12 |
| Tabel 2.2 Banyaknya Balai Desa Dan Kantor Desa..... | 13 |
| Tabel 2.3 Banyaknya Perangkat Desa..... | 14 |

BAB II SOSIAL KEPENDUDUKAN

| | |
|--|----|
| Tabel 3.1 Banyaknya Rumah Tangga dan Bangunan Tempat Tinggal..... | 17 |
| Tabel 3.2 Kepadatan Rumah Tangga..... | 18 |
| Tabel 3.3 Banyaknya Keluarga Menurut Tahapan..... | 19 |
| Tabel 3.4 Banyaknya Tempat Tinggal Penduduk | 20 |
| Tabel 3.5 Banyaknya Penduduk Dirinci Menurut Jenis Kelamin..... | 21 |
| Tabel 3.6 Kepadatan Penduduk Dirinci Per Desa..... | 22 |
| Tabel 3.7 Sex Ratio Penduduk Laki-laki Terhadap Perempuan..... | 23 |
| Tabel 3.8 Perkembangan Penduduk Per Tahun..... | 24 |

| | | |
|------------|--|----|
| Tabel 3.9 | Banyaknya Penduduk Warga Negara Asing | 25 |
| Tabel 3.10 | Banyaknya Penduduk Menurut Kelompok Umur dan Jenis Kelamin | 26 |
| Tabel 3.11 | Banyaknya Penduduk Menurut Kelompok Umur Dan Jenis Kelamin Per Desa... | 28 |
| Tabel 3.12 | Banyaknya Penduduk Umur 5-6, 7-12, 13-15 | 38 |
| Tabel 3.13 | Banyaknya Mutasi Penduduk | 39 |
| Tabel 3.14 | Banyaknya Penduduk Diatas 5 Tahun Dirinci Menurut Pendidikan | 40 |
| Tabel 3.15 | Banyaknya Penduduk Diatas 10 Tahun Yang Bekerja Dirinci Menurut Mata Pencaharian.... | 42 |
| Tabel 4.1 | Banyaknya PUS Akseptor KB Aktif..... | 46 |
| Tabel 5.1 | Banyaknya Pemeluk Agama..... | 48 |
| Tabel 5.2 | Banyaknya Tempat Ibadah..... | 49 |
| Tabel 5.3 | Peserta Calon Jamaah Haji..... | 50 |
| Tabel 5.4 | Banyaknya Ulama, Mubaligh, dan Khotib... | 51 |
| Tabel 5.5 | Banyaknya Nikah, Talak, Cerai dan Rujuk.... | 52 |
| Tabel 6.1 | Banyaknya Sekolah TK, Murid, dan Guru.... | 53 |
| Tabel 6.2 | Banyaknya Sekolah Dasar Negeri, Murid, dan Guru..... | 54 |
| Tabel 6.3 | Banyaknya Madrasah Ibtida'iyah, Murid Dan Guru | 55 |
| Tabel 6.4 | Banyaknya Sekolah Lanjutan Pertama Negeri, Murid, dan Guru | 56 |
| Tabel 6.5 | Banyaknya Sekolah Lanjutan Pertama Swasata, Murid dan Guru..... | 57 |
| Tabel 6.6 | Banyaknya Madrasah Tsanawiyah, Murid, dan Guru..... | 58 |
| Tabel 6.7 | Banyaknya Sekolah Lanjutan Atas Swasta, Murid, dan Guru..... | 59 |
| Tabel 6.8 | Banyaknya Madrasah Aliyah, Murid, dan Guru | 60 |
| Tabel 6.9 | Banyaknya Sekolah Luar Biasa, Murid dan Guru | 61 |
| Tabel 7.1 | Banyaknya Dokter, tenaga medis , Bidan, Dukun Bayi, Juru sunat..... | 63 |
| Tabel 7.2 | Banyaknya Fasilitas Kesehatan..... | 64 |
| Tabel 7.3 | Banyaknya Sarana Air Bersih..... | 66 |

| | | |
|-----------|---|----|
| Tabel 7.4 | Banyaknya Jamban Umum, Inpres Dan Swadaya..... | 67 |
| Tabel 8.1 | Banyaknya Penderita Cacat..... | 68 |
| Tabel 8.2 | Banyaknya Anak Terlantar, Anak Jalanan, WTS, dan Waria..... | 69 |

**BAB III PERTANIAN, PETERNAKAN,
PERKEBUNAN DAN PERIKANAN**

| | | |
|------------|---|----|
| Tabel 9.1 | Luas Panen Dan Produksi Padi Sawah Dan Gogo..... | 70 |
| Tabel 9.2 | Luas Panen Dan Produksi Padi Dan Jagung.... | 71 |
| Tabel 9.3 | Luas Panen Dan Produksi Ubi Kayu Dan Ubi Jalar..... | 72 |
| Tabel 9.4 | Luas Panen Dan Produksi Kacang Tanah Dan Kedelai..... | 73 |
| Tabel 9.5 | Produksi Tanaman Perdagangan..... | 74 |
| Tabel 9.6 | Produksi Ikan..... | 75 |
| Tabel 9.7 | Banyaknya Pemilik Tambak..... | 76 |
| Tabel 9.8 | Banyaknya Unggas..... | 77 |
| Tabel 9.9 | Produksi Telur Unggas..... | 79 |
| Tabel 9.10 | Banyaknya Ternak..... | 80 |

BAB IV PERHUBUNGAN DAN KOMUNIKASI

| | | |
|------------|---|----|
| Tabel 10.1 | Banyaknya Sarana Angkutan Darat Kendaraan Bermotor..... | 82 |
| Tabel 10.2 | Banyaknya Sarana Angkutan Darat Kendaraan Tak Bermotor..... | 83 |
| Tabel 10.3 | Jenis Permukaan, Kondisi, dan Kelas Jalan.. | 84 |
| Tabel 10.4 | Banyaknya Jembatan Desa..... | 85 |
| Tabel 11.1 | Banyaknya Televisi, Radio, Listrik, PLN dan Telephon..... | 86 |

BAB V LAIN - LAIN

| | | |
|------------|--|----|
| Tabel 12.1 | Banyaknya Lapangan Olahraga..... | 87 |
| Tabel 13.1 | Banyaknya Surat Pemberitahuan Pajak Terdaftar..... | 88 |
| Tabel 13.2 | Pemasukan Pajak Bumi Dan Bangunan..... | 89 |
| Tabel 13.3 | Jalannya Usaha Perum Pegadaian..... | 90 |
| Tabel 13.4 | Pendapatan PT. KAI..... | 92 |

DAFTAR GRAFIK

| | | |
|----------|--|----|
| Grafik 1 | Luas Wilayah Dirinci Menurut Penggunaan.... | 4 |
| Grafik 2 | Banyaknya Penduduk Menurut Kelompok Umur dan Jenis Kelamin..... | 26 |

<https://kendalkab.bps.go.id>

LETAK GEOGRAFIS

1. Kecamatan Kaliwungu terletak dalam:

Kabupaten : Kendal
Propinsi : Jawa Tengah

2. Batas-batas wilayah:

Sebelah utara : Laut Jawa
Sebelah selatan : Kecamatan Kaliwungu Selatan
Sebelah barat : Kecamatan Brangsong
Sebelah timur : Kota Semarang

3. Jarak dari Ibukota Kaliwungu ke beberapa kota:

Kota Propinsi Jawa Tengah : 21 Km
Kota Kabupaten Kendal : 7 Km
Kota Kecamatan Kaliwungu Selatan : 4 Km
Kota Kecamatan Singorojo : 24 Km
Kota Kecamatan Brangsong : 2 Km

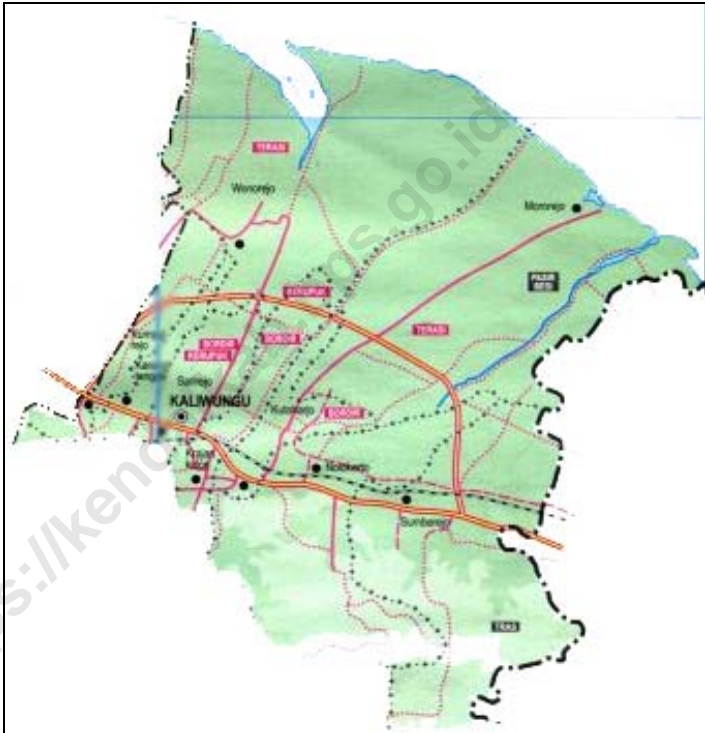
4. Ketinggian tanah: 4,5 meter dpl

5. Jenis Tanah : Latusol

PETA KABUPATEN KENDAL



PETA KECAMATAN KALIWUNGU



BAB IPEMERINTAHAN

Kecamatan Dalam Angka

2010

TABEL : 1.1.

**Luas Wilayah Kecamatan Kaliwungu
Dirinci Menurut Kelurahan**

Tahun : 2010

| Desa | Luas (Km-2) | Persentase (%) |
|-------------------------|------------------------|---------------------------|
| (1) | (2) | (3) |
| 01. Kumpulrejo | 1.25 | 2.62 |
| 02. Karangtengah | 1.20 | 2.52 |
| 03. Sarirejo | 1.33 | 2.79 |
| 04. Krajankulon | 2.16 | 4.53 |
| 05. Kutoharjo | 2.31 | 4.85 |
| 06. Nolakerto | 5.19 | 10.87 |
| 07. Sumberejo | 7.88 | 16.51 |
| 08. Mororejo | 14.35 | 30.07 |
| 09. Wonorejo | 12.05 | 25.25 |
| Jumlah | 47.73 | 100.00 |

Sumber data : Kantor Kecamatan Kaliwungu

Catatan :

TABEL : 1.2

**Jarak Desa Ke Ibu Kota Kecamatan
Kecamatan Kaliwungu
Tahun : 2010**

| Desa | Jarak |
|-------------------------|--------------|
| | (Km) |
| (1) | (2) |
| 01. Kumpulrejo | 1,00 |
| 02. Karangtengah | 0,80 |
| 03. Sarirejo | 0,20 |
| 04. Krajankulon | 1,00 |
| 05. Kutoharjo | 1,20 |
| 06. Nolakerto | 2.00 |
| 07. Sumberejo | 3,00 |
| 08. Mororejo | 4,20 |
| 09. Wonorejo | 3,50 |

Sumber data : Kantor Kecamatan Kaliwungu

Catatan :

TABEL : 1.3**Luas Wilayah Kecamatan Kaliwungu
Dirinci Menurut Penggunaan****Tahun : 2010**

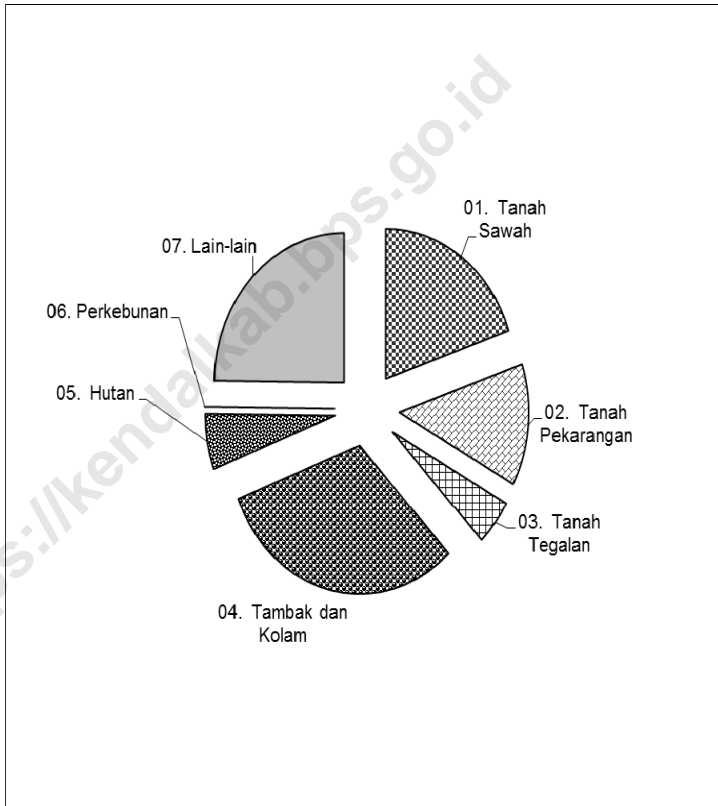
| Jenis Penggunaan | Luas (Km-2) | Persentase (%) |
|-----------------------------|------------------------|---------------------------|
| (1) | (2) | (3) |
| 01. Tanah Sawah | 9.44 | 19.78 |
| 02. Tanah Pekarangan | 6.29 | 13.18 |
| 03. Tanah Tegalan | 2.39 | 5.01 |
| 04. Tambak dan Kolam | 14.90 | 31.22 |
| 05. Hutan | 2.87 | 6.01 |
| 06. Perkebunan | 0.00 | 0.00 |
| 07. Lain-lain | 11.84 | 24.80 |
| Jumlah | 47.73 | 100.00 |

Sumber data : Statistik Kecamatan Kaliwungu**Catatan :**

GRAFIK : 1

**Luas Wilayah Kecamatan Kaliwungu
Dirinci Menurut Penggunaan**

Tahun : 2010



Sumber data : Statistik Kecamatan Kaliwungu

Catatan :

TABEL : 1.4**Luas Tanah Sawah Menurut Jenis Pengairannya
Kecamatan Kaliwungu****Tahun : 2010**

| Desa | Teknis | Setengah | Non |
|--------------------|---------------|------------------|------------------|
| | (Ha) | Teknis (Ha) | Teknis (Ha) |
| (1) | (2) | (3) | (4) |
| 01. Kumpulrejo | 0.00 | 77.00 | 0.00 |
| 02. Karangtengah | 0.00 | 66.00 | 0.00 |
| 03. Sarirejo | 0.00 | 79.00 | 0.00 |
| 04. Krajankulon | 0.00 | 105.50 | 0.00 |
| 05. Kutoharjo | 0.00 | 121.00 | 0.00 |
| 06. Nolakerto | 0.00 | 108.75 | 0.00 |
| 07. Sumberejo | 185.00 | 2.00 | 0.00 |
| 08. Mororejo | 0.00 | 140.00 | 0.00 |
| 09. Wonorejo | 0.00 | 52.00 | 0.00 |
| Jumlah 2010 | 185.00 | 751.25 | 0.00 |
| 2009 | 185.00 | 797.25 | 0.00 |
| 2008 | 185.00 | 810.25 | 0.00 |

**Sumber data : Monografi Desa
Catatan :**

TABEL : 1.4 (Lanjutan)

**Luas Tanah Sawah Menurut Jenis Pengairannya
Kecamatan Kaliwungu**

Tahun : 2010

| Desa | Tadah Hujan Diusahakan (Ha) | Jumlah (Ha) |
|-------------------------|--|-------------------------------|
| (1) | (5) | (6) |
| 01. Kumpulrejo | 0.00 | 77.00 |
| 02. Karangtengah | 0.00 | 66.00 |
| 03. Sarirejo | 0.00 | 79.00 |
| 04. Krajankulon | 0.00 | 105.50 |
| 05. Kutoharjo | 0.00 | 121.00 |
| 06. Nolakerto | 0.00 | 108.75 |
| 07. Sumberejo | 8.00 | 195.00 |
| 08. Mororejo | 0.00 | 140.00 |
| 09. Wonorejo | 0.00 | 52.00 |
| Jumlah 2010 | 8.00 | 944.25 |
| 2009 | 5.00 | 987.25 |
| 2008 | 5.00 | 1000.25 |

Sumber data : Monografi Desa

Catatan:

TABEL : 1.5**Luas Tanah Kering Dirinci Menurut Jenisnya
Kecamatan Kaliwungu****Tahun : 2010**

| Desa | Peka- rangan (Ha) | Tegalan (Ha) | Penggem- balaan (Ha) | Tam- bak (Ha) |
|-------------------------|------------------------------------|-------------------------|---------------------------------------|--------------------------------|
| (1) | (2) | (3) | (4) | (5) |
| 01. Kumpulrejo | 25.88 | 0.00 | 0.00 | 0.00 |
| 02. Karangtengah | 34.08 | 0.00 | 0.00 | 0.00 |
| 03. Sarirejo | 40.57 | 0.00 | 0.00 | 0.00 |
| 04. Krajankulon | 44.40 | 20.15 | 0.00 | 20.00 |
| 05. Kutoharjo | 67.00 | 14.12 | 0.00 | 2.50 |
| 06. Nolakerto | 220.40 | 90.82 | 0.00 | 14.23 |
| 07. Sumberejo | 90.97 | 113.85 | 0.00 | 12.29 |
| 08. Mororejo | 69.56 | 0.00 | 0.00 | 629.73 |
| 09. Wonorejo | 36.39 | 0.00 | 0.00 | 811.43 |
| Jumlah 2010 | 629.25 | 238.94 | 0.00 | 1490.18 |
| 2009 | 622.25 | 238.94 | 0.00 | 1460.18 |
| 2008 | 619.25 | 228.94 | 0.00 | 1516.02 |

Sumber data : Monografi Desa**Catatan:**

TABEL : 1.5 (Lanjutan)**Luas Tanah Kering Dirinci Menurut Jenisnya
Kecamatan Kaliwungu****Tahun : 2010**

| Desa | Kolam (Ha) | Hutan | |
|--------------------|-----------------|------------------|------------------|
| | | Rakyat (Ha) | Negara (Ha) |
| (1) | (6) | (7) | (8) |
| 01. Kumpulrejo | 0.00 | 0.00 | 0.00 |
| 02. Karangtengah | 0.00 | 0.00 | 0.00 |
| 03. Sarirejo | 0.00 | 0.00 | 0.00 |
| 04. Krajankulon | 0.00 | 0.00 | 0.00 |
| 05. Kutoharjo | 0.00 | 0.00 | 0.00 |
| 06. Nolakerto | 0.00 | 0.00 | 7.50 |
| 07. Sumberejo | 0.00 | 0.00 | 279.25 |
| 08. Mororejo | 0.00 | 0.00 | 0.00 |
| 09. Wonorejo | 0.00 | 0.00 | 0.00 |
| Jumlah 2010 | 0.00 | 0.00 | 286.75 |
| 2009 | 0.00 | 0.00 | 286.75 |
| 2008 | 0.00 | 0.00 | 286.75 |

Sumber data : Monografi Desa

TABEL : 1.5 (Lanjutan)**Luas Tanah Kering Dirinci Menurut Jenisnya
Kecamatan Kaliwungu****Tahun 2010**

| Desa | Perkebunan | | Lain- lain | Jumlah |
|--------------------|------------------|----------------|----------------|----------------|
| | Rakyat (Ha) | Negara (Ha) | | |
| (1) | (9) | (10) | (11) | (12) |
| 01. Kumpulrejo | 0.00 | 0.00 | 22.12 | 48.00 |
| 02. Karangtengah | 0.00 | 0.00 | 20.27 | 54.35 |
| 03. Sarirejo | 0.00 | 0.00 | 13.44 | 54.01 |
| 04. Krajankulon | 0.00 | 0.00 | 26.10 | 110.65 |
| 05. Kutoharjo | 0.00 | 0.00 | 26.73 | 110.35 |
| 06. Nolakerto | 0.00 | 0.00 | 77.30 | 410.25 |
| 07. Sumberejo | 0.00 | 0.00 | 96.55 | 592.91 |
| 08. Mororejo | 0.00 | 0.00 | 595.81 | 1295.10 |
| 09. Wonorejo | 0.00 | 0.00 | 305.40 | 1153.22 |
| Jumlah 2010 | 0.00 | 0.00 | 1183.72 | 3828.84 |
| 2009 | 0.00 | 0.00 | 1177.72 | 3785.84 |
| 2008 | 0.00 | 0.00 | 1121.88 | 3730.00 |

Sumber data : Monografi Desa**Catatan:**

TABEL : 1.6

**Banyaknya Hari Hujan
Kecamatan Kaliwungu
Tahun : 2007 - 2010**

| Bulan | 2007 | 2008 | 2009 | 2010 |
|----------------------|-------------|-------------|-------------|-------------|
| (1) | (2) | (3) | (4) | (5) |
| 01. Januari | 9 | 14 | 16 | 16 |
| 02. Pebruari | 14 | 24 | 15 | 10 |
| 03. Maret | 11 | 13 | 9 | 13 |
| 04. April | 11 | 7 | 8 | 9 |
| 05. Mei | 7 | 4 | 13 | 9 |
| 06. Juni | 5 | 3 | 6 | 7 |
| 07. Juli | 1 | 0 | 4 | 7 |
| 08. Agustus | 4 | 2 | 0 | 9 |
| 09. September | 0 | 4 | 0 | 15 |
| 10. Oktober | 11 | 10 | 1 | 16 |
| 11. Nopember | 12 | 5 | 5 | 14 |
| 12. Desember | 16 | 11 | 7 | 21 |
| Jumlah | 101 | 97 | 84 | 146 |
| Rata-rata | 8 | 8 | 7 | 12 |

Sumber data : Pengairan Ranting Kaliwungu

Catatan :

TABEL : 1.7**Banyaknya Curah Hujan
Kecamatan Kaliwungu****Tahun : 2007 - 2010**

| Bulan (1) | 2007 (2) | 2008 (3) | 2009 (4) | 2010 (5) |
|----------------------------|---------------------------|---------------------------|---------------------------|---------------------------|
| 01. Januari | 129 | 266 | 315 | 356 |
| 02. Pebruari | 202 | 940 | 442 | 195 |
| 03. Maret | 221 | 115 | 103 | 217 |
| 04. April | 191 | 98 | 169 | 157 |
| 05. Mei | 60 | 47 | 121 | 274 |
| 06. Juni | 30 | 21 | 138 | 183 |
| 07. Juli | 35 | 0 | 37 | 75 |
| 08. Agustus | 89 | 5 | 0 | 129 |
| 09. September | 0 | 21 | 0 | 182 |
| 10. Oktober | 141 | 147 | 2 | 202 |
| 11. Nopember | 132 | 76 | 160 | 251 |
| 12. Desember | 295 | 220 | 73 | 387 |
| Jumlah | 1525 | 1956 | 1560 | 2608 |
| Rata-rata | 127 | 163 | 130 | 217 |

Sumber Data : Pengairan Ranting Kecamatan Kaliwungu

TABEL : 2.1**Banyaknya Dusun/Dukuh, Rukun Warga Dan Rukun Tetangga
Kecamatan Kaliwungu****Tahun : 2010**

| Desa | Dusun/ Dukuh | Rukun Warga | Rukun Tetangga |
|-------------------------|-------------------------|------------------------|---------------------------|
| (1) | (2) | (3) | (4) |
| 01. Kumpulrjo | 2 | 4 | 14 |
| 02. Karangtengah | 2 | 3 | 12 |
| 03. Sarirejo | 3 | 9 | 39 |
| 04. Krajankulon | 3 | 11 | 37 |
| 05. Kutoharjo | 7 | 9 | 52 |
| 06. Nolakerto | 6 | 6 | 30 |
| 07. Sumberejo | 4 | 9 | 35 |
| 08. Mororejo | 3 | 8 | 37 |
| 09. Wonorejo | 3 | 9 | 26 |
| Jumlah 2010 | 33 | 68 | 282 |
| 2009 | 33 | 67 | 278 |
| 2008 | 33 | 67 | 273 |

Sumber data : Statistik Kecamatan Kaliwungu**Catatan :**

TABEL : 2.2.

**Banyaknya Balai Kelurahan Dan Kantor Kelurahan
Kecamatan Kaliwungu
Tahun : 2010**

| Desa | Balai Kelurahan | Kantor Kelurahan |
|-------------------------|------------------------|-------------------------|
| (1) | (2) | (3) |
| 01. Kumpulrjo | 1 | 1 |
| 02. Karangtengah | 1 | 1 |
| 03. Sarirejo | 1 | 1 |
| 04. Krajankulon | 1 | 1 |
| 05. Kutoharjo | 1 | 1 |
| 06. Nolakerto | 1 | 1 |
| 07. Sumberejo | 1 | 1 |
| 08. Mororejo | 1 | 1 |
| 09. Wonorejo | 1 | 1 |
| Jumlah 2010 | 9 | 9 |
| 2009 | 9 | 9 |
| 2008 | 9 | 9 |

Sumber data : Kantor Kecamatan Kaliwungu

Catatan :

TABEL : 2.3

**Banyaknya Perangkat Kelurahan
Kecamatan Kaliwungu
Tahun : 2010**

| Desa | Kepala Desa | | Sekre- taris Desa | | Kaur Umum | | Kaur Keu- angan | |
|--------------------|----------------|----------|-------------------------|----------|--------------|----------|-----------------------|----------|
| | L | P | L | P | L | P | L | P |
| (1) | (2) | (3) | (4) | (5) | (6) | (7) | (8) | (9) |
| 01. Kumpulrjo | 0 | 1 | 1 | 0 | 0 | 1 | 0 | 0 |
| 02. Karangtengah | 1 | 0 | 0 | 0 | 0 | 1 | 0 | 0 |
| 03. Sarirejo | 1 | 0 | 0 | 1 | 0 | 1 | 0 | 1 |
| 04. Krajankulon | 1 | 0 | 0 | 1 | 0 | 1 | 1 | 0 |
| 05. Kutoharjo | 0 | 1 | 1 | 0 | 1 | 0 | 1 | 0 |
| 06. Nolakerto | 1 | 0 | 0 | 1 | 1 | 0 | 0 | 1 |
| 07. Sumberejo | 1 | 0 | 1 | 0 | 1 | 0 | 0 | 1 |
| 08. Mororejo | 1 | 0 | 1 | 0 | 1 | 0 | 1 | 0 |
| 09. Wonorejo | 1 | 0 | 0 | 0 | 1 | 0 | 1 | 0 |
| Jumlah 2010 | 7 | 2 | 4 | 3 | 5 | 4 | 4 | 3 |
| 2009 | 7 | 2 | 4 | 3 | 5 | 4 | 4 | 3 |
| 2008 | 8 | 1 | 6 | 3 | 5 | 4 | 4 | 3 |

Sumber data : Kantor Kecamatan Kaliwungu

Catatan :

TABEL: 2.3 (Lanjutan)

**Banyaknya Perangkat Kelurahan
Kecamatan Kaliwungu
Tahun : 2010**

| Desa | Bayan | | | | Modin | |
|--------------------|----------|----------|----------|----------|-----------|----------|
| | Kebayan | | Tani | | L | P |
| | L | P | L | P | | |
| (1) | (10) | (11) | (12) | (13) | (14) | (15) |
| 01. Kumpulrjo | 1 | 0 | 1 | 0 | 1 | 0 |
| 02. Karangtengah | 0 | 0 | 1 | 0 | 1 | 0 |
| 03. Sarirejo | 1 | 0 | 0 | 0 | 2 | 0 |
| 04. Krajankulon | 1 | 0 | 1 | 0 | 1 | 0 |
| 05. Kutoharjo | 0 | 0 | 1 | 0 | 1 | 0 |
| 06. Nolakerto | 0 | 0 | 0 | 0 | 2 | 0 |
| 07. Sumberejo | 0 | 0 | 0 | 1 | 1 | 0 |
| 08. Mororejo | 1 | 0 | 2 | 0 | 0 | 0 |
| 09. Wonorejo | 1 | 0 | 1 | 0 | 2 | 0 |
| Jumlah 2010 | 5 | 0 | 7 | 1 | 11 | 0 |
| 2009 | 4 | 0 | 7 | 0 | 12 | 0 |
| 2008 | 4 | 0 | 8 | 0 | 11 | 0 |

Sumber data : Kantor Kecamatan Kaliwungu

Catatan :

TABEL: 2.3 (Lanjutan)

**Banyaknya Perangkat Kelurahan
Kecamatan Kaliwungu
Tahun : 2010**

| Desa | Ulu ulu | | Jaga Baya | | Kami Tuwo | | Jumlah | |
|--------------------|----------|----------|-----------|----------|-----------|----------|-----------|-----------|
| | L | P | L | P | L | P | L | P |
| (1) | (16) | (17) | (18) | (19) | (20) | (21) | (22) | (23) |
| 01. Kumpulrjo | 0 | 0 | 0 | 0 | 1 | 0 | 6 | 2 |
| 02. Karangtengah | 0 | 0 | 0 | 0 | 2 | 0 | 6 | 1 |
| 03. Sarirejo | 1 | 0 | 0 | 0 | 3 | 0 | 9 | 3 |
| 04. Krajankulon | 0 | 0 | 0 | 0 | 2 | 1 | 7 | 4 |
| 05. Kutoharjo | 0 | 0 | 0 | 0 | 7 | 0 | 13 | 1 |
| 06. Nolakerto | 1 | 0 | 0 | 0 | 4 | 1 | 9 | 3 |
| 07. Sumberejo | 1 | 0 | 0 | 0 | 4 | 0 | 9 | 2 |
| 08. Mororejo | 0 | 0 | 0 | 0 | 3 | 0 | 11 | 0 |
| 09. Wonorejo | 1 | 0 | 1 | 0 | 2 | 0 | 12 | 0 |
| Jumlah 2010 | 4 | 0 | 1 | 0 | 28 | 2 | 82 | 16 |
| 2009 | 4 | 0 | 0 | 0 | 28 | 1 | 81 | 14 |
| 2008 | 4 | 0 | 0 | 0 | 28 | 1 | 84 | 12 |

Sumber data : Kantor Kecamatan Kaliwungu

Catatan :

BAB II
.....SOSIAL
KEPENDUDUKAN

Kecamatan Dalam Angka

2010

TABEL : 3.1.**Banyaknya Rumah Tangga Dan Bangunan Tempat Tinggal
Kecamatan Kaliwungu****Tahun : : 2010**

| Desa | Rumah Tangga | Bangunan Tempat Tinggal |
|-------------------------|---------------------|------------------------------------|
| (1) | (2) | (3) |
| 01. Kumpulrejo | 764 | 485 |
| 02. Karangtengah | 739 | 640 |
| 03. Sarirejo | 1342 | 1166 |
| 04. Krajankulon | 2577 | 2025 |
| 05. Kutoharjo | 2697 | 1806 |
| 06. Nolakerto | 2049 | 1385 |
| 07. Sumberejo | 1783 | 1466 |
| 08. Mororejo | 1738 | 1398 |
| 09. Wonorejo | 1265 | 969 |
| Jumlah 2010 | 14.954 | 11.340 |
| 2009 | 14.897 | 11.276 |
| 2008 | 14.205 | 11.049 |

Sumber data : Statistik Kecamatan Kaliwungu**Catatan :**

TABEL : 3.2**Kepadatan Rumah Tangga
Kecamatan Kaliwungul****Tahun : : 2010**

| Desan | Penduduk | Rumah Tangga | Kepadatan (Orang/ Kk) |
|-------------------------|-----------------|-------------------------|--------------------------------------|
| (1) | (2) | (3) | (4) |
| 01. Kumpulrejo | 2639 | 764 | 3 |
| 02. Karangtengah | 2329 | 739 | 3 |
| 03. Sarirejo | 5522 | 1342 | 4 |
| 04. Krajankulon | 10056 | 2577 | 4 |
| 05. Kutoharjo | 10696 | 2697 | 4 |
| 06. Nolakerto | 6127 | 2049 | 3 |
| 07. Sumberejo | 6049 | 1783 | 3 |
| 08. Mororejo | 6416 | 1738 | 4 |
| 09. Wonorejo | 4258 | 1265 | 3 |
| Jumlah 2010 | 54.092 | 14.954 | 4 |
| 2009 | 53.829 | 14.897 | 4 |
| 2008 | 53.646 | 14.205 | 4 |

**Sumber data : Statistik Kecamatan
Kaliwungu****Catatan :**

TABEL : 3.3

**Banyaknya Keluarga Menurut Tahapan
Kecamatan Kaliwungu
Tahun : 2010**

| Desa | Pra Sejah Tera | Sejahtera | | | | Jumlah |
|--------------------|----------------------|--------------|--------------|--------------|-------------|---------------|
| | | I | II | III | III Plus | |
| (1) | (2) | (3) | (4) | (5) | (6) | (7) |
| 01. Kumpulrejo | 186 | 108 | 26 | 427 | 10 | 757 |
| 02. Karangtengah | 112 | 146 | 145 | 228 | 15 | 646 |
| 03. Sarirejo | 364 | 124 | 39 | 695 | 171 | 1393 |
| 04. Krajankulon | 478 | 350 | 140 | 1.537 | 78 | 2583 |
| 05. Kutoharjo | 979 | 787 | 682 | 570 | 67 | 3085 |
| 06. Nolakerto | 545 | 229 | 244 | 880 | 0 | 1898 |
| 07. Sumberejo | 411 | 105 | 72 | 1.247 | 29 | 1864 |
| 08. Mororejo | 474 | 451 | 286 | 571 | 21 | 1803 |
| 09. Wonorejo | 533 | 107 | 138 | 255 | 47 | 1080 |
| Jumlah 2010 | 4.082 | 2.407 | 1.772 | 6.410 | 438 | 15.109 |
| 2009 | 3.659 | 2.314 | 2.073 | 6.185 | 460 | 14.691 |
| 2008 | 3.918 | 2.286 | 2.033 | 5.514 | 545 | 14.296 |

Sumber data : PPLKB Kecamatan Kaliwungu

Catatan :

TABEL : 3.4**Banyaknya Tempat Tinggal Penduduk
Kecamatan Kaliwungu****Tahun : : 2010**

| Desa | Per- mane n | Semi Perm anen | Papan | Bam- bu | Jum- lah |
|--------------------|-------------------|----------------------|--------------|------------|---------------|
| (1) | (2) | (3) | (4) | (5) | (6) |
| 01. Kumpulrejo | 149 | 60 | 242 | 34 | 485 |
| 02. Karangtengah | 228 | 292 | 120 | 0 | 640 |
| 03. Sarirejo | 372 | 722 | 72 | 0 | 1.166 |
| 04. Krajangkulon | 496 | 716 | 694 | 119 | 2.025 |
| 05. Kutoharjo | 348 | 508 | 950 | 0 | 1.806 |
| 06. Nolakerto | 399 | 726 | 260 | 0 | 1.385 |
| 07. Sumberejo | 438 | 442 | 487 | 99 | 1.466 |
| 08. Mororejo | 999 | 252 | 147 | 0 | 1.398 |
| 09. Wonorejo | 166 | 582 | 221 | 0 | 969 |
| Jumlah 2010 | 3.595 | 4.300 | 3.193 | 252 | 11.340 |
| 2009 | 3.483 | 4.300 | 3.225 | 268 | 11.276 |
| 2008 | 3.277 | 4.244 | 3.240 | 288 | 11.049 |

Sumber data : Statistik Kecamatan Kaliwungu**Catatan :**

TABEL : 3.5**Banyaknya Penduduk Dirinci Menurut Jenis Kelamin
Kecamatan Kaliwungu****Tahun : : 2010**

| Desa | Laki-laki | Perempuan | Jumlah |
|-------------------------|------------------|------------------|---------------|
| (1) | (2) | (3) | (4) |
| 01. Kumpulrejo | 1284 | 1355 | 2639 |
| 02. Karangtengah | 1171 | 1158 | 2329 |
| 03. Sarirejo | 2737 | 2785 | 5522 |
| 04. Krajankulon | 4776 | 5280 | 10056 |
| 05. Kutoharjo | 5316 | 5380 | 10696 |
| 06. Nolakerto | 2985 | 3142 | 6127 |
| 07. Sumberejo | 2909 | 3140 | 6049 |
| 08. Mororejo | 3172 | 3244 | 6416 |
| 09. Wonorejo | 2110 | 2148 | 4258 |
| Jumlah 2010 | 26.460 | 27.632 | 54.092 |
| 2009 | 26.326 | 27.503 | 53.829 |
| 2008 | 26.217 | 27.429 | 53.646 |

Sumber data: Monografi Desa**Catatan :**

TABEL : 3.6**Kepadatan Penduduk
Kecamatan Kaliwungu****Tahun : : 2010**

| Desa | Penduduk | Luas (Km-2) | Kepadatan (Orang/ Km-2) |
|-------------------------|-----------------|------------------------|--|
| (1) | (2) | (3) | (4) |
| 01. Kumpulrejo | 2639 | 1.25 | 2.111 |
| 02. Karangtengah | 2329 | 1.20 | 1.935 |
| 03. Sarirejo | 5522 | 1.33 | 4.152 |
| 04. Krajangkulon | 10056 | 2.16 | 4.652 |
| 05. Kutoharjo | 10696 | 2.31 | 4.623 |
| 06. Nolakerto | 6127 | 5.19 | 1.181 |
| 07. Sumberejo | 6049 | 7.88 | 768 |
| 08. Mororejo | 6416 | 14.35 | 447 |
| 09. Wonorejo | 4258 | 12.05 | 3.533 |
| Jumlah 2010 | 54.092 | 47.73 | 1.133 |
| 2009 | 53.829 | 47.73 | 1.128 |
| 2008 | 53.646 | 47.73 | 1.124 |

**Sumber data : Statistik Kecamatan Kaliwungu
Catatan :**

TABEL : 3.7**Sex Ratio Penduduk Laki-Laki Terhadap Perempuan
Kecamatan Kaliwungu**

Tahun : : 2010

| Desa | Penduduk | | Sex Ratio (Per 1000) |
|--------------------|---------------|---------------|-------------------------|
| | Laki-Laki | Perempuan | |
| (1) | (2) | (3) | (4) |
| 01. Kumpulrejo | 1284 | 1355 | 948 |
| 02. Karangtengah | 1171 | 1158 | 1.011 |
| 03. Sarirejo | 2737 | 2785 | 983 |
| 04. Krajankulon | 4776 | 5280 | 905 |
| 05. Kutoharjo | 5316 | 5380 | 988 |
| 06. Nolakerto | 2985 | 3142 | 950 |
| 07. Sumberejo | 2909 | 3140 | 926 |
| 08. Mororejo | 3172 | 3244 | 978 |
| 09. Wonorejo | 2110 | 2148 | 982 |
| Jumlah 2010 | 26.460 | 27.632 | 958 |
| 2009 | 26.326 | 27.503 | 957 |
| 2008 | 26.217 | 27.429 | 956 |

Sumber data : Statistik Kecamatan Kaliwungu

Catatan :

TABEL : 3.8**Perkembangan Penduduk Per Tahun
Kecamatan Kaliwungu****Tahun : 1990 - : 2010**

| Tahun | Penduduk | Perkembangan |
|-------|----------|-----------------|
| | | Penduduk (%) |
| (1) | (2) | (3) |
| 1991 | - | - |
| 1992 | - | - |
| 1993 | - | - |
| 1994 | - | - |
| 1995 | - | - |
| 1996 | - | - |
| 1997 | - | - |
| 1998 | - | - |
| 1999 | - | - |
| 2000 | - | - |
| 2001 | - | - |
| 2002 | - | - |
| 2003 | - | - |
| 2004 | - | - |
| 2005 | - | - |
| 2006 | 52.489 | - |
| 2007 | 53.439 | 1,81 |
| 2008 | 53.646 | 0,39 |
| 2009 | 53.829 | 0,34 |
| 2010 | 54.092 | 0,49 |

Sumber data : Statistik Kecamatan Kaliwungu**Catatan :**

TABEL : 3.9**Banyaknya Penduduk Warga Negara Asing
Kecamatan Kaliwungu****Tahun : 2010**

| D e s a | W N A | W N A | Jumlah |
|-------------------------|--------------|----------------|---------------|
| | Cina | Lainnya | |
| (1) | (2) | (3) | (4) |
| 01. Kumpulrejo | 0 | 0 | 0 |
| 02. Karangtengah | 0 | 0 | 0 |
| 03. Sarirejo | 0 | 0 | 0 |
| 04. Krajankulon | 0 | 0 | 0 |
| 05. Kutoharjo | 2 | 0 | 2 |
| 06. Nolakerto | 17 | 0 | 17 |
| 07. Sumberejo | 0 | 0 | 0 |
| 08. Mororejo | 0 | 10 | 10 |
| 09. Wonorejo | 0 | 0 | 0 |
| Jumlah 2010 | 19 | 10 | 29 |
| 2009 | 15 | 8 | 23 |
| 2008 | 15 | 8 | 23 |

Sumber data : Statistik Kecamatan Kaliwungu**Catatan :**

TABEL : 3.10

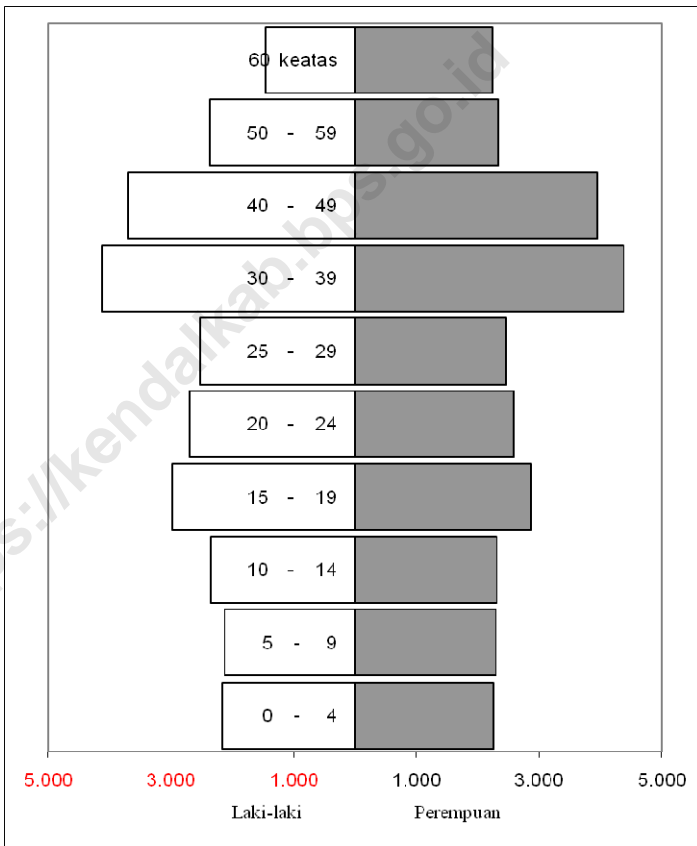
**Banyaknya Penduduk Menurut Kelompok Umur
Dan Jenis Kelamin
Kecamatan Kaliwungu
Tahun : : 2010**

| Umur | Laki - laki | Perempuan | Jumlah |
|--------------------|---------------|---------------|---------------|
| (1) | (2) | (3) | (4) |
| 0 - 4 | 2.175 | 2.242 | 4.417 |
| 5 - 9 | 2.125 | 2.295 | 4.420 |
| 10 - 14 | 2.348 | 2.316 | 4.664 |
| 15 - 19 | 2.969 | 2.865 | 5.834 |
| 20 - 24 | 2.686 | 2.579 | 5.265 |
| 25 - 29 | 2.519 | 2.455 | 4.974 |
| 30 - 39 | 4.121 | 4.370 | 8.491 |
| 40 - 49 | 3.696 | 3.950 | 7.646 |
| 50 - 59 | 2.368 | 2.333 | 4.701 |
| 60 keatas | 1.453 | 2.227 | 3.680 |
| Jumlah 2010 | 26.460 | 27.632 | 54.092 |
| 2009 | 26.326 | 27.503 | 53.829 |
| 2008 | 26.217 | 27.429 | 53.646 |

**Sumber data : Statistik Kecamatan Kaliwungu
Catatan :**

GRAFIK : 2

**Banyaknya Penduduk Menurut Kelompok Umur
Dan Jenis Kelamin
Kecamatan Kaliwungu
Tahun : : 2010**



Sumber data : Statistik Kecamatan Kaliwungu

TABEL : 3.11

**Banyaknya Penduduk Menurut Kelompok Umur
Dan Jenis Kelamin Per Desa
Kecamatan Kaliwungu
Tahun : : 2010**

| Desa | Umur 0 - 4 Tahun | | Jumlah |
|--------------------|------------------|--------------|--------------|
| | Laki - laki | Perempuan | |
| (1) | (6) | (7) | (8) |
| 01. Kumpulrejo | 106 | 111 | 217 |
| 02. Karangtengah | 96 | 94 | 190 |
| 03. Sarirejo | 225 | 226 | 451 |
| 04. Krajankulon | 393 | 428 | 821 |
| 05. Kutoharjo | 437 | 436 | 873 |
| 06. Nolakerto | 245 | 255 | 500 |
| 07. Sumberejo | 239 | 255 | 494 |
| 08. Mororejo | 261 | 263 | 524 |
| 09. Wonorejo | 173 | 174 | 347 |
| Jumlah 2010 | 2.175 | 2.242 | 4.417 |
| 2009 | 1.927 | 2.171 | 4.098 |
| 2008 | 1.913 | 2.156 | 4.069 |

Sumber data : Statistik Kecamatan Kaliwungu

Catatan :

TABEL : 3.11 (Lanjutan)

**Banyaknya Penduduk Menurut Kelompok Umur
Dan Jenis Kelamin Per Desa
Kecamatan Kaliwungu
Tahun : : 2010**

| Desa | Umur 5 - 9 Tahun | | |
|--------------------|------------------|--------------|--------------|
| | Laki - laki | Perempuan | Jumlah |
| (1) | (6) | (7) | (8) |
| 01. Kumpulrejo | 103 | 113 | 216 |
| 02. Karangtengah | 94 | 96 | 190 |
| 03. Sarirejo | 220 | 231 | 451 |
| 04. Krajankulon | 383 | 439 | 822 |
| 05. Kutoharjo | 427 | 447 | 874 |
| 06. Nolakerto | 240 | 261 | 501 |
| 07. Sumberejo | 234 | 261 | 495 |
| 08. Mororejo | 255 | 269 | 524 |
| 09. Wonorejo | 169 | 178 | 347 |
| Jumlah 2010 | 2.125 | 2.295 | 4.420 |
| 2009 | 2.350 | 2.238 | 4.588 |
| 2008 | 2.332 | 2.222 | 4.554 |

Sumber data : Statistik Kecamatan Kaliwungu

Catatan :

TABEL : 3.11 (Lanjutan)

**Banyaknya Penduduk Menurut Kelompok Umur
Dan Jenis Kelamin Per Desa
Kecamatan Kaliwungu
Tahun : : 2010**

| Desa | Umur 10 - 14 Tahun | | Jumlah |
|--------------------|--------------------|--------------|--------------|
| | Laki - laki | Perempuan | |
| (1) | (6) | (7) | (8) |
| 01. Kumpulrejo | 114 | 114 | 228 |
| 02. Karangtengah | 104 | 97 | 201 |
| 03. Sarirejo | 243 | 233 | 476 |
| 04. Krajankulon | 424 | 443 | 867 |
| 05. Kutoharjo | 472 | 451 | 923 |
| 06. Nolakerto | 265 | 263 | 528 |
| 07. Sumberejo | 258 | 263 | 521 |
| 08. Mororejo | 281 | 272 | 553 |
| 09. Wonorejo | 187 | 180 | 367 |
| Jumlah 2010 | 2.348 | 2.316 | 4.664 |
| 2009 | 2.871 | 2.589 | 5.460 |
| 2008 | 2.856 | 2.578 | 5.434 |

**Sumber data : Statistik Kecamatan Kaliwungu
Catatan :**

TABEL : 3.11 (Lanjutan)

**Banyaknya Penduduk Menurut Kelompok Umur
Dan Jenis Kelamin Per Desa
Kecamatan Kaliwungu
Tahun : : 2010**

| Desa | Umur 15 – 19 Tahun | | |
|--------------------|--------------------|--------------|--------------|
| | Laki - laki | Perempuan | Jumlah |
| (1) | (6) | (7) | (8) |
| 01. Kumpulrejo | 144 | 140 | 284 |
| 02. Karangtengah | 131 | 120 | 251 |
| 03. Sarirejo | 307 | 289 | 596 |
| 04. Krajankulon | 536 | 547 | 1.083 |
| 05. Kutoharjo | 597 | 558 | 1.155 |
| 06. Nolakerto | 335 | 326 | 661 |
| 07. Sumberejo | 326 | 326 | 652 |
| 08. Mororejo | 356 | 336 | 692 |
| 09. Wonorejo | 237 | 223 | 460 |
| Jumlah 2010 | 2.969 | 2.865 | 5.834 |
| 2009 | 2.688 | 2.133 | 4.821 |
| 2008 | 2.671 | 2.124 | 4.795 |

Sumber data : Statistik Kecamatan Kaliwungu

Catatan :

TABEL : 3.11 (Lanjutan)

**Banyaknya Penduduk Menurut Kelompok Umur
Dan Jenis Kelamin Per Desa
Kecamatan Kaliwungu
Tahun : : 2010**

| Desa | Umur 20 – 24 Tahun | | |
|--------------------|--------------------|--------------|--------------|
| | Laki - laki | Perempuan | Jumlah |
| (1) | (6) | (7) | (8) |
| 01. Kumpulrejo | 130 | 126 | 256 |
| 02. Karangtengah | 119 | 108 | 227 |
| 03. Sarirejo | 278 | 260 | 538 |
| 04. Krajankulon | 485 | 493 | 978 |
| 05. Kutoharjo | 540 | 502 | 1.042 |
| 06. Nolakerto | 303 | 293 | 596 |
| 07. Sumberejo | 295 | 293 | 588 |
| 08. Mororejo | 322 | 303 | 625 |
| 09. Wonorejo | 214 | 201 | 415 |
| Jumlah 2010 | 2.686 | 2.579 | 5.265 |
| 2009 | 2.345 | 2.448 | 4.793 |
| 2008 | 2.328 | 2.441 | 4.769 |

Sumber data : Statistik Kecamatan Kaliwungu

Catatan :

TABEL : 3.11 (Lanjutan)

**Banyaknya Penduduk Menurut Kelompok Umur
Dan Jenis Kelamin Per Desa
Kecamatan Kaliwungu
Tahun : : 2010**

| Desa | Umur 25 - 29 Tahun | | |
|--------------------|--------------------|--------------|--------------|
| | Laki - laki | Perempuan | Jumlah |
| (1) | (6) | (7) | (8) |
| 01. Kumpulrejo | 122 | 120 | 242 |
| 02. Karangtengah | 111 | 103 | 214 |
| 03. Sarirejo | 261 | 248 | 509 |
| 04. Krajankulon | 455 | 469 | 924 |
| 05. Kutoharjo | 506 | 478 | 984 |
| 06. Nolakerto | 284 | 279 | 563 |
| 07. Sumberejo | 277 | 279 | 556 |
| 08. Mororejo | 302 | 288 | 590 |
| 09. Wonorejo | 201 | 191 | 392 |
| Jumlah 2010 | 2.519 | 2.455 | 4.974 |
| 2009 | 2.083 | 2.066 | 4.149 |
| 2008 | 2.072 | 2.056 | 4.128 |

Sumber data : Statistik Kecamatan Kaliwungu

Catatan :

TABEL : 3.11 (Lanjutan)

**Banyaknya Penduduk Menurut Kelompok Umur
Dan Jenis Kelamin Per Desa
Kecamatan Kaliwungu
Tahun : : 2010**

| Desa | Umur 30 – 39 Tahun | | |
|--------------------|--------------------|--------------|--------------|
| | Laki - laki | Perempuan | Jumlah |
| (1) | (6) | (7) | (8) |
| 01. Kumpulrejo | 200 | 214 | 414 |
| 02. Karangtengah | 182 | 183 | 365 |
| 03. Sarirejo | 426 | 440 | 866 |
| 04. Krajankulon | 744 | 835 | 1579 |
| 05. Kutoharjo | 828 | 851 | 1679 |
| 06. Nolakerto | 465 | 497 | 962 |
| 07. Sumberejo | 453 | 497 | 950 |
| 08. Mororejo | 494 | 513 | 1007 |
| 09. Wonorejo | 329 | 340 | 669 |
| Jumlah 2010 | 4.121 | 4.370 | 8.491 |
| 2009 | 3.850 | 4.298 | 8.148 |
| 2008 | 3.824 | 4.279 | 8.103 |

Sumber data : Statistik Kecamatan Kaliwungu

Catatan :

TABEL : 3.11 (Lanjutan)

**Banyaknya Penduduk Menurut Kelompok Umur
Dan Jenis Kelamin Per Desa
Kecamatan Kaliwungu
Tahun : : 2010**

| Desa | Umur 40 – 49 Tahun | | |
|--------------------|--------------------|--------------|--------------|
| | Laki - laki | Perempuan | Jumlah |
| (1) | (6) | (7) | (8) |
| 01. Kumpulrejo | 179 | 194 | 373 |
| 02. Karangtengah | 164 | 165 | 329 |
| 03. Sarirejo | 382 | 398 | 780 |
| 04. Krajankulon | 667 | 755 | 1422 |
| 05. Kutoharjo | 743 | 769 | 1512 |
| 06. Nolakerto | 417 | 449 | 866 |
| 07. Sumberejo | 406 | 449 | 855 |
| 08. Mororejo | 443 | 464 | 907 |
| 09. Wonorejo | 295 | 307 | 602 |
| Jumlah 2010 | 3.696 | 3.950 | 7.646 |
| 2009 | 3.609 | 3.909 | 7.518 |
| 2008 | 3.589 | 3.894 | 7.483 |

Sumber data : Statistik Kecamatan Kaliwungu

Catatan :

TABEL : 3.11 (Lanjutan)

**Banyaknya Penduduk Menurut Kelompok Umur
Dan Jenis Kelamin Per Desa
Kecamatan Kaliwungu
Tahun : : 2010**

| Desa | Umur 50 - 59 Tahun | | |
|--------------------|--------------------|--------------|--------------|
| | Laki - laki | Perempuan | Jumlah |
| (1) | (6) | (7) | (8) |
| 01. Kumpulrejo | 115 | 114 | 229 |
| 02. Karangtengah | 105 | 98 | 203 |
| 03. Sarirejo | 245 | 235 | 480 |
| 04. Krajankulon | 427 | 446 | 873 |
| 05. Kutoharjo | 476 | 454 | 930 |
| 06. Nolakerto | 267 | 266 | 533 |
| 07. Sumberejo | 260 | 265 | 525 |
| 08. Mororejo | 284 | 274 | 558 |
| 09. Wonorejo | 189 | 181 | 370 |
| Jumlah 2010 | 2.368 | 2.333 | 4.701 |
| 2009 | 2.374 | 2.564 | 4.938 |
| 2008 | 2.379 | 2.549 | 4.928 |

Sumber data : Statistik Kecamatan Kaliwungu

Catatan :

TABEL : 3.11 (Lanjutan)

**Banyaknya Penduduk Menurut Kelompok Umur
Dan Jenis Kelamin Per Desa
Kecamatan Kaliwungu
Tahun : : 2010**

| Desa | Umur 60 Tahun ke Atas | | |
|--------------------|-----------------------|--------------|--------------|
| | Laki - laki | Perempuan | Jumlah |
| (1) | (6) | (7) | (8) |
| 01. Kumpulrejo | 71 | 109 | 180 |
| 02. Karangtengah | 65 | 94 | 159 |
| 03. Sarirejo | 150 | 225 | 375 |
| 04. Krajankulon | 262 | 425 | 687 |
| 05. Kutoharjo | 290 | 434 | 724 |
| 06. Nolakerto | 164 | 253 | 417 |
| 07. Sumberejo | 161 | 252 | 413 |
| 08. Mororejo | 174 | 262 | 436 |
| 09. Wonorejo | 116 | 173 | 289 |
| Jumlah 2010 | 1.453 | 2.227 | 3.680 |
| 2009 | 2.229 | 3.087 | 5.316 |
| 2008 | 2.253 | 3.130 | 5.383 |

Sumber data : Statistik Kecamatan Kaliwungu

Catatan :

TABEL : 3.12

**Banyaknya Penduduk Umur 5-6, 7-12, 13-15
Kecamatan Kaliwungu
Tahun : : 2010**

| Desa | 5-6 | 7-12 | 13-15 |
|-------------------------|--------------|--------------|--------------|
| (1) | (6) | (7) | (8) |
| 01. Kumpulrejo | 86 | 266 | 148 |
| 02. Karangtengah | 76 | 235 | 131 |
| 03. Sarirejo | 180 | 556 | 310 |
| 04. Krajankulon | 329 | 1013 | 564 |
| 05. Kutoharjo | 349 | 1078 | 600 |
| 06. Nolakerto | 200 | 617 | 344 |
| 07. Sumberejo | 198 | 610 | 339 |
| 08. Mororejo | 210 | 646 | 360 |
| 09. Wonorejo | 139 | 429 | 239 |
| Jumlah 2010 | 1.767 | 5.450 | 3.035 |
| 2009 | 1.836 | 6.024 | 3.153 |
| 2008 | 1.825 | 6.003 | 3.139 |

Sumber data : Statistik Kecamatan Kaliwungu

Catatan :

TABEL : 3.13**Banyaknya Mutasi Penduduk
Kecamatan Kaliwungu****Tahun : 2010**

| Desa | Kelahir an | Kemati an | Datang | Pergi |
|-------------------------|-----------------------|----------------------|---------------|--------------|
| (1) | (2) | (3) | (4) | (5) |
| 01. Kumpulrejo | 59 | 10 | 35 | 51 |
| 02. Karangtengah | 49 | 24 | 26 | 25 |
| 03. Sarirejo | 125 | 40 | 126 | 136 |
| 04. Krajankulon | 121 | 79 | 148 | 150 |
| 05. Kutoharjo | 89 | 84 | 67 | 96 |
| 06. Nolakerto | 72 | 59 | 59 | 59 |
| 07. Sumberejo | 74 | 43 | 93 | 58 |
| 08. Mororejo | 95 | 61 | 40 | 79 |
| 09. Wonorejo | 66 | 25 | 18 | 20 |
| Jumlah 2010 | 750 | 425 | 612 | 674 |
| 2009 | 581 | 397 | 609 | 587 |
| 2008 | 464 | 262 | 526 | 484 |

Sumber data : Statistik Kecamatan Kaliwungu**Catatan :**

TABEL : 3.14

**Banyaknya Penduduk Diatas 5 Tahun
Dirinci Menurut Pendidikan
Kecamatan Kaliwungu
Tahun : 2010**

| Desa | Tidak Sekolah | Tidak Tamat SD | Belum Tamat SD | Tamat SD |
|-------------------------|----------------------|-----------------------|-----------------------|-----------------|
| (1) | (2) | (3) | (4) | (5) |
| 01. Kumpulrejo | 120 | 103 | 276 | 1003 |
| 02. Karangtengah | 106 | 139 | 163 | 892 |
| 03. Sarirejo | 101 | 130 | 921 | 1824 |
| 04. Krajankulon | 228 | 239 | 1325 | 3118 |
| 05. Kutoharjo | 227 | 253 | 1408 | 3562 |
| 06. Nolakerto | 114 | 303 | 934 | 2494 |
| 07. Sumberejo | 190 | 287 | 885 | 2470 |
| 08. Mororejo | 168 | 148 | 694 | 2973 |
| 09. Wonorejo | 195 | 265 | 451 | 1899 |
| Jumlah 2010 | 1.449 | 1.867 | 7.057 | 20.235 |
| 2009 | 1.514 | 1.913 | 7.149 | 20.285 |
| 2008 | 1.504 | 1.925 | 7.166 | 20.248 |

Sumber data : Statistik Kecamatan Kaliwungu

Catatan :

TABEL : 3.14 (lanjutan)

**Banyaknya Penduduk Diatas 5 Tahun
Dirinci Menurut Pendidikan
Kecamatan Kaliwungu
Tahun : : 2010**

| Desa | Tamat | | |
|--------------------|---------------|--------------|----------------|
| | SLTP | SLTA | PT/Akade mi |
| (1) | (6) | (7) | (8) |
| 01. Kumpulrejo | 606 | 238 | 76 |
| 02. Karangtengah | 417 | 348 | 74 |
| 03. Sarirejo | 1284 | 675 | 136 |
| 04. Krajankulon | 2444 | 1509 | 372 |
| 05. Kutoharjo | 2749 | 1349 | 275 |
| 06. Nolakerto | 1030 | 658 | 94 |
| 07. Sumberejo | 1008 | 563 | 152 |
| 08. Mororejo | 1015 | 606 | 288 |
| 09. Wonorejo | 784 | 255 | 62 |
| Jumlah 2010 | 11.337 | 6.201 | 1.529 |
| 2009 | 11.286 | 6.185 | 1.399 |
| 2008 | 11.198 | 6.133 | 1.380 |

Sumber data : Statistik Kecamatan Kaliwungu

Catatan :

TABEL : 3.15

**Banyaknya Penduduk Diatas 10 Tahun Yang Bekerja
Dirinci Menurut Mata Pencaharian
Kecamatan Kaliwungu
Tahun : 2010**

| Desa | Pertanian | | Pertambangan Penggalian | | Industri Pengolahan | |
|--------------------|--------------|--------------|----------------------------|----------|------------------------|---------------|
| | Pengusaha | Buruh | Pengusaha | Buruh | Pengusaha | Buruh |
| (1) | (2) | (3) | (4) | (5) | (6) | (7) |
| 01. Kumpulrejo | 153 | 246 | 0 | 0 | 12 | 688 |
| 02. Karangtengah | 89 | 356 | 0 | 0 | 18 | 518 |
| 03. Sarirejo | 176 | 406 | 0 | 0 | 103 | 778 |
| 04. Krajankulon | 246 | 243 | 0 | 0 | 326 | 3256 |
| 05. Kutoharjo | 382 | 1231 | 0 | 0 | 296 | 3106 |
| 06. Nolakerto | 1205 | 478 | 0 | 0 | 88 | 1146 |
| 07. Sumberejo | 864 | 479 | 0 | 0 | 52 | 570 |
| 08. Mororejo | 1369 | 797 | 0 | 0 | 36 | 1797 |
| 09. Wonorejo | 498 | 1486 | 0 | 0 | 19 | 279 |
| Jumlah 2010 | 4.982 | 5.722 | 0 | 0 | 950 | 12.138 |
| 2009 | 5.085 | 6.068 | 0 | 0 | 933 | 11.830 |
| 2008 | 5.078 | 6.275 | 0 | 0 | 920 | 11.806 |

Sumber data : Statistik Kecamatan Kaliwungu

Catatan :

TABEL : 3.15 (lanjutan)

**Banyaknya Penduduk Diatas 10 Tahun Yang Bekerja
Dirinci Menurut Mata Pencaharian
Kecamatan Kaliwungu
Tahun : 2010**

| Desa | Listrik, Gas, dan Air Minum | | Bangunan | | Perdagangan, Hotel, Restoran | |
|--------------------|--------------------------------|-----------|---------------|--------------|---------------------------------|--------------|
| | Pengu saha | Buruh | Pengu saha | Bu- ruh | Pengu saha | Buruh |
| (1) | (8) | (9) | (10) | (11) | (12) | (13) |
| 01. Kumpulrejo | 0 | 0 | 0 | 130 | 92 | 98 |
| 02. Karangtengah | 0 | 0 | 1 | 72 | 88 | 86 |
| 03. Sarirejo | 0 | 8 | 4 | 204 | 892 | 530 |
| 04. Krajankulon | 0 | 14 | 6 | 519 | 928 | 822 |
| 05. Kutoharjo | 0 | 12 | 9 | 692 | 932 | 720 |
| 06. Nolakerto | 0 | 18 | 6 | 307 | 464 | 302 |
| 07. Sumberejo | 1 | 18 | 3 | 439 | 528 | 480 |
| 08. Mororejo | 0 | 0 | 1 | 346 | 268 | 249 |
| 09. Wonorejo | 0 | 0 | 0 | 276 | 162 | 175 |
| Jumlah 2010 | 1 | 70 | 30 | 2.985 | 4.354 | 3.462 |
| 2009 | 1 | 65 | 30 | 2.940 | 4.298 | 3.308 |
| 2008 | 1 | 60 | 26 | 2.909 | 4.263 | 3.258 |

Sumber data : Statistik Kecamatan Kaliwungu

Catatan :

TABEL : 3.15 (lanjutan)

**Banyaknya Penduduk Diatas 10 Tahun Yang Bekerja
Dirinci Menurut Mata Pencaharian
Kecamatan Kaliwungu
Tahun : 2010**

| Desa | Pengangkutan dan Komunikasi | | Keuangan dan Persewaan | |
|--------------------|-----------------------------|------------|------------------------|------------|
| | Pengusaha | Buruh | Pengusaha | Buruh |
| (1) | (8) | (9) | (10) | (11) |
| 01. Kumpulrejo | 47 | 81 | 7 | 13 |
| 02. Karangtengah | 44 | 48 | 1 | 13 |
| 03. Sarirejo | 140 | 206 | 12 | 29 |
| 04. Krajankulon | 157 | 104 | 15 | 230 |
| 05. Kutoharjo | 281 | 136 | 18 | 199 |
| 06. Nolakerto | 84 | 99 | 6 | 52 |
| 07. Sumberejo | 69 | 75 | 64 | 142 |
| 08. Mororejo | 48 | 84 | 5 | 32 |
| 09. Wonorejo | 42 | 43 | 4 | 19 |
| Jumlah 2010 | 912 | 876 | 132 | 729 |
| 2009 | 897 | 809 | 128 | 635 |
| 2008 | 827 | 664 | 115 | 576 |

Sumber data : Statistik Kecamatan Kaliwungu

Catatan :

TABEL : 3.15 (lanjutan)
Banyaknya Penduduk Diatas 10 Tahun Yang Bekerja
Dirinci Menurut Mata Pencaharian
Kecamatan Kaliwungu
Tahun : 2010

| Desa | Jasa- Jasa | | Jumlah | |
|--------------------|---------------|--------------|---------------|---------------|
| | Pengu saha | Buruh | Pengu saha | Buruh |
| (1) | (8) | (9) | (10) | (11) |
| 01. Kumpulrejo | 32 | 607 | 343 | 1863 |
| 02. Karangtengah | 55 | 560 | 296 | 1653 |
| 03. Sarirejo | 155 | 977 | 1482 | 3138 |
| 04. Krajankulon | 339 | 1.208 | 2017 | 6396 |
| 05. Kutoharjo | 305 | 630 | 2223 | 6726 |
| 06. Nolakerto | 132 | 739 | 1985 | 3141 |
| 07. Sumberejo | 370 | 906 | 1951 | 3109 |
| 08. Mororejo | 88 | 248 | 1815 | 3553 |
| 09. Wonorejo | 68 | 493 | 793 | 2771 |
| Jumlah 2010 | 1.544 | 6.368 | 12.905 | 32.350 |
| 2009 | 1.473 | 6.643 | 12.845 | 32.298 |
| 2008 | 1.414 | 7.435 | 12.644 | 32.983 |

Sumber data : Statistik Kecamatan Kaliwungu

Catatan :

TABEL : 4.1.**Banyaknya PUS Akseptor KB Aktif
Kecamatan Kaliwungu****Tahun : 2010**

| Desa | PUS | Kontrasepsi | | |
|--------------------|---------------|-------------|--------------|------------|
| | | IUD | PIL | Kondom |
| (1) | (2) | (3) | (4) | (5) |
| 01. Kumpulrejo | 483 | 8 | 61 | 0 |
| 02. Karangtengah | 451 | 2 | 63 | 0 |
| 03. Sarirejo | 962 | 38 | 174 | 0 |
| 04. Krajankulon | 1684 | 103 | 466 | 5 |
| 05. Kutoharjo | 2106 | 24 | 401 | 83 |
| 06. Nolakerto | 1396 | 6 | 227 | 3 |
| 07. Sumberejo | 1298 | 16 | 206 | 5 |
| 08. Mororejo | 1202 | 28 | 245 | 5 |
| 09. Wonorejo | 829 | 8 | 326 | 0 |
| Jumlah 2010 | 10.441 | 233 | 2.169 | 101 |
| 2009 | 10.274 | 217 | 2.218 | 91 |
| 2008 | 10.128 | 217 | 2.157 | 7 |

Sumber data : PPLKB Kecamatan Kaliwungu**Catatan :**

TABEL : 4.1 (Lanjutan)**Banyaknya PUS Akseptor KB Aktif
Kecamatan Kaliwungu****Tahun : 2010**

| Desa | Kontrasepsi | | | | Jumlah |
|------------------|-------------|--------|-----|-----|--------|
| | IMP | Suntik | MOP | MOW | |
| (1) | (6) | (7) | (8) | (9) | (10) |
| 01. Kumpulrejo | 10 | 281 | 6 | 12 | 378 |
| 02. Karangtengah | 4 | 237 | 2 | 19 | 327 |
| 03. Sarirejo | 51 | 408 | 9 | 18 | 698 |
| 04. Krajankulon | 21 | 629 | 13 | 52 | 1289 |
| 05. Kutoharjo | 17 | 1026 | 8 | 30 | 1589 |
| 06. Nolakerto | 7 | 839 | 1 | 7 | 1090 |
| 07. Sumberejo | 31 | 666 | 6 | 57 | 987 |
| 08. Mororejo | 24 | 587 | 1 | 14 | 904 |
| 09. Wonorejo | 11 | 290 | 2 | 4 | 641 |
| Jumlah 2010 | 176 | 4.963 | 48 | 213 | 7.903 |
| 2009 | 212 | 4.663 | 44 | 223 | 7.668 |
| 2008 | 193 | 4.765 | 41 | 234 | 7.759 |

Sumber data : PPLKB Kecamatan Kaliwungu**Catatan :**

TABEL : 5.1

**Banyaknya Pemeluk Agama
Kecamatan Kaliwungu
Tahun : 2010**

| Desa | Islam | Kristen | | Budha | Hindu | Jumlah |
|--------------------|---------------|---------------|------------|-----------|-----------|---------------|
| | | Protes tan | Katolik | | | |
| (1) | (2) | (3) | (4) | (5) | (6) | (7) |
| 01. Kumpulrejo | 2639 | 0 | 0 | 0 | 0 | 2639 |
| 02. Karangtengah | 2327 | 1 | 1 | 0 | 0 | 2329 |
| 03. Sarirejo | 5500 | 10 | 11 | 1 | 0 | 5522 |
| 04. Krajangkulon | 10002 | 12 | 34 | 2 | 6 | 10056 |
| 05. Kutoharjo | 10662 | 5 | 19 | 3 | 7 | 10696 |
| 06. Nolakerto | 6100 | 14 | 13 | 0 | 0 | 6127 |
| 07. Sumberejo | 5968 | 2 | 35 | 20 | 24 | 6049 |
| 08. Mororejo | 6408 | 4 | 4 | 0 | 0 | 6416 |
| 09. Wonorejo | 4258 | 0 | 0 | 0 | 0 | 4258 |
| Jumlah 2010 | 53.864 | 48 | 117 | 26 | 37 | 54.092 |
| 2009 | 53.609 | 44 | 112 | 37 | 27 | 53.829 |
| 2008 | 53.410 | 47 | 119 | 28 | 42 | 53.646 |

**Sumber data : Monografi Desa
Catatan :**

TABEL : 5.2**Banyaknya Tempat Ibadah
Kecamatan Kaliwungu****Tahun : 2010**

| Desa | Masjid | Mushola | Gereja | Kuil/ Pura |
|-------------------------|---------------|----------------|---------------|-----------------------|
| (1) | (2) | (3) | (4) | (5) |
| 01. Kumpulrejo | 2 | 11 | 0 | 0 |
| 02. Karangtengah | 2 | 8 | 0 | 0 |
| 03. Sarirejo | 2 | 20 | 0 | 0 |
| 04. Krajankulon | 2 | 29 | 1 | 0 |
| 05. Kutoharjo | 2 | 34 | 0 | 0 |
| 06. Nolakerto | 3 | 14 | 0 | 0 |
| 07. Sumberejo | 3 | 17 | 0 | 1 |
| 08. Mororejo | 5 | 16 | 0 | 0 |
| 09. Wonorejo | 3 | 12 | 0 | 0 |
| Jumlah 2010 | 24 | 161 | 1 | 1 |
| 2009 | 24 | 160 | 1 | 1 |
| 2008 | 25 | 160 | 1 | 1 |

**Sumber data : Statistik Kelurahan di Kecamatan Kaliwungu
Catatan :**

TABEL : 5.3**Peserta Calon Jama'ah Haji
Kecamatan Kaliwungu****Tahun : 2010**

| Desa | 2008 | 2009 | 2010 |
|-------------------------|-------------|-------------|-------------|
| (1) | (2) | (3) | (4) |
| 01. Kumpulrejo | 10 | 2 | 6 |
| 02. Karangtengah | 1 | 13 | 4 |
| 03. Sarirejo | 15 | 6 | 12 |
| 04. Krajankulon | 44 | 36 | 48 |
| 05. Kutoharjo | 35 | 30 | 76 |
| 06. Nolakerto | 2 | 6 | 7 |
| 07. Sumberejo | 2 | 3 | 6 |
| 08. Mororejo | 12 | 6 | 5 |
| 09. Wonorejo | 3 | 2 | 1 |
| Jumlah | 124 | 104 | 165 |

**Sumber data : KUA Kecamatan Kaliwungu
Catatan :.**

TABEL : 5.4**Banyaknya Ulama, Mubaligh Dan Khotib
Kecamatan Kaliwungu****Tahun : 2009**

| Desa | Ulama | Mubaligh | Khotib |
|-------------------------|--------------|-----------------|---------------|
| (1) | (2) | (3) | (4) |
| 01. Kumpulrejo | 1 | 1 | 4 |
| 02. Karangtengah | 1 | 1 | 4 |
| 03. Sarirejo | 5 | 4 | 9 |
| 04. Krajankulon | 26 | 17 | 15 |
| 05. Kutoharjo | 4 | 5 | 3 |
| 06. Nolakerto | 1 | 1 | 10 |
| 07. Sumberejo | 1 | 1 | 9 |
| 08. Mororejo | 5 | 3 | 10 |
| 09. Wonorejo | 2 | 1 | 5 |
| Jumlah 2010 | 46 | 34 | 69 |
| 2009 | 46 | 34 | 69 |
| 2008 | 46 | 34 | 69 |

Sumber data : KUA Kecamatan Kaliwungu**Catatan :**

TABEL : 5.5.

**Banyaknya Nikah, Talak, Cerai Dan Rujuk
Kecamatan Kaliwungu
Tahun : 2010**

| Kelurahan | Nikah | Talak | Cerai | Rujuk |
|-------------------------|--------------|--------------|--------------|--------------|
| (1) | (2) | (3) | (4) | (5) |
| 01. Kumpulrejo | 34 | 1 | 0 | 0 |
| 02. Karangtengah | 33 | 1 | 2 | 0 |
| 03. Sarirejo | 52 | 2 | 0 | 0 |
| 04. Krajankulon | 101 | 2 | 2 | 0 |
| 05. Kutoharjo | 126 | 5 | 5 | 0 |
| 06. Nolakerto | 75 | 2 | 16 | 0 |
| 07. Sumberejo | 63 | 2 | 1 | 0 |
| 08. Mororejo | 71 | 0 | 3 | 0 |
| 09. Wonorejo | 40 | 0 | 3 | 0 |
| Jumlah 2010 | 595 | 15 | 32 | 0 |
| 2009 | 596 | 11 | 21 | 0 |
| 2008 | 617 | 16 | 27 | 0 |

**Sumber data : KUA Kecamatan Kaliwungu
Catatan :**

TABEL : 6.1**Banyaknya Sekolah Taman Kanak-Kanak, Murid Dan Guru
Kecamatan Kaliwungu****Tahun : 2010**

| Desa | Sekolah | Murid | Guru |
|-------------------------|----------------|--------------|-------------|
| (1) | (2) | (3) | (4) |
| 01. Kumpulrejo | 1 | 33 | 3 |
| 02. Karangtengah | 1 | 33 | 3 |
| 03. Sarirejo | 2 | 185 | 10 |
| 04. Krajankulon | 5 | 307 | 18 |
| 05. Kutoharjo | 3 | 276 | 12 |
| 06. Nolakerto | 4 | 135 | 11 |
| 07. Sumberejo | 2 | 130 | 8 |
| 08. Mororejo | 3 | 126 | 11 |
| 09. Wonorejo | 3 | 75 | 11 |
| Jumlah 2010 | 24 | 1.300 | 87 |
| 2009 | 23 | 1.263 | 91 |
| 2008 | 23 | 1.344 | 85 |

Sumber data : Masing-masing Sekolah di Kecamatan Kaliwungu
Catatan :

TABEL : 6.2**Banyaknya Sekolah Dasar Negeri, Murid Dan Guru
Kecamatan Kaliwungu****Tahun : 2010**

| Desa | Sekolah | Murid | Guru |
|-------------------------|----------------|--------------|-------------|
| (1) | (2) | (3) | (4) |
| 01. Kumpulrejo | 1 | 170 | 12 |
| 02. Karangtengah | 1 | 128 | 12 |
| 03. Sarirejo | 3 | 819 | 37 |
| 04. Krajankulon | 5 | 1.210 | 59 |
| 05. Kutoharjo | 4 | 1.028 | 46 |
| 06. Nolakerto | 3 | 809 | 37 |
| 07. Sumberejo | 3 | 753 | 33 |
| 08. Mororejo | 2 | 362 | 23 |
| 09. Wonorejo | 1 | 131 | 13 |
| Jumlah 2010 | 23 | 5.410 | 272 |
| 2009 | 23 | 5.409 | 277 |
| 2008 | 23 | 5.486 | 262 |

**Sumber data : Masing-masing Sekolah di Kecamatan
Kaliwungu****Catatan :**

TABEL : 6.3**Banyaknya Madrasah Ibtida'iyah, Murid Dan Guru
Kecamatan Kaliwungu****Tahun : 2010**

| Desa | Sekolah | Murid | Guru |
|-------------------------|----------------|--------------|-------------|
| (1) | (2) | (3) | (4) |
| 01. Kumpulrejo | 1 | 97 | 9 |
| 02. Karangtengah | 0 | 0 | 0 |
| 03. Sarirejo | 1 | 166 | 10 |
| 04. Krajankulon | 1 | 265 | 12 |
| 05. Kutoharjo | 1 | 165 | 8 |
| 06. Nolakerto | 1 | 160 | 9 |
| 07. Sumberejo | 0 | 0 | 0 |
| 08. Mororejo | 2 | 313 | 16 |
| 09. Wonorejo | 1 | 245 | 11 |
| Jumlah 2010 | 8 | 1.411 | 75 |
| 2009 | 8 | 1.425 | 78 |
| 2008 | 8 | 1.396 | 72 |

**Sumber data : Masing-masing Sekolah di Kecamatan
Kaliwungu****Catatan :**

TABEL : 6.4**Banyaknya Sekolah Lanjutan Pertama Negeri, Murid Dan Guru
Kecamatan Kaliwungu****Tahun : 2010**

| Desa | Sekolah | Murid | Guru |
|-------------------------|----------------|--------------|-------------|
| (1) | (2) | (3) | (4) |
| 01. Kumpulrejo | 0 | 0 | 0 |
| 02. Karangtengah | 1 | 330 | 27 |
| 03. Sarirejo | 0 | 0 | 0 |
| 04. Krajangkulon | 0 | 0 | 0 |
| 05. Kutoharjo | 0 | 0 | 0 |
| 06. Nolakerto | 0 | 0 | 0 |
| 07. Sumberejo | 0 | 0 | 0 |
| 08. Mororejo | 0 | 0 | 0 |
| 09. Wonorejo | 0 | 0 | 0 |
| Jumlah 2010 | 1 | 330 | 27 |
| 2009 | 1 | 336 | 24 |
| 2008 | 1 | 305 | 24 |

Sumber data : Masing-masing Sekolah di Kecamatan Kaliwungu
Catatan : Termasuk SLTP Kejuruan Negeri

TABEL : 6.5**Banyaknya Sekolah Lanjutan Pertama Swasta, Murid Dan Guru
Kecamatan Kaliwungu****Tahun : 2010**

| Desa | Sekolah | Murid | Guru |
|-------------------------|----------------|--------------|-------------|
| (1) | (2) | (3) | (4) |
| 01. Kumpulrejo | 0 | 0 | 0 |
| 02. Karangtengah | 0 | 0 | 0 |
| 03. Sarirejo | 1 | 345 | 19 |
| 04. Krajankulon | 0 | 0 | 0 |
| 05. Kutoharjo | 2 | 896 | 47 |
| 06. Nolakerto | 0 | 0 | 0 |
| 07. Sumberejo | 0 | 0 | 0 |
| 08. Mororejo | 0 | 0 | 0 |
| 09. Wonorejo | 1 | 138 | 14 |
| Jumlah 2010 | 4 | 1.379 | 80 |
| 2009 | 4 | 1.559 | 103 |
| 2008 | 4 | 1.724 | 81 |

**Sumber data : Masing-masing Sekolah di Kecamatan
Kaliwungu**

Catatan : Termasuk SLTP Kejuruan Swasta

TABEL : 6.6

**Banyaknya Madrasah Tsanawiyah, Murid Dan Guru
Kecamatan Kaliwungu
Tahun : 2010**

| Desa | Sekolah | Murid | Guru |
|--------------------|----------|------------|-----------|
| (1) | (2) | (3) | (4) |
| 01. Kumpulrejo | 0 | 0 | 0 |
| 02. Karangtengah | 0 | 0 | 0 |
| 03. Sarirejo | 0 | 0 | 0 |
| 04. Krajankulon | 0 | 0 | 0 |
| 05. Kutoharjo | 1 | 369 | 27 |
| 06. Nolakerto | 0 | 0 | 0 |
| 07. Sumberejo | 0 | 0 | 0 |
| 08. Mororejo | 0 | 0 | 0 |
| 09. Wonorejo | 0 | 0 | 0 |
| Jumlah 2010 | 1 | 369 | 27 |
| 2009 | 1 | 369 | 32 |
| 2008 | 1 | 384 | 29 |

**Sumber data : Masing-masing Sekolah di Kecamatan Kaliwungu
Catatan :**

TABEL : 6.7

**Banyaknya Sekolah Lanjutan Atas Swasta, Murid Dan Guru
Kecamatan Kaliwungu
Tahun : 2010**

| Desa | Sekolah | Murid | Guru |
|-------------------------|----------------|--------------|-------------|
| (1) | (2) | (3) | (4) |
| 01. Kumpulrejo | 0 | 0 | 0 |
| 02. Karangtengah | 1 | 577 | 41 |
| 03. Sarirejo | 1 | 177 | 21 |
| 04. Krajankulon | 0 | 0 | 0 |
| 05. Kutoharjo | 0 | 0 | 0 |
| 06. Nolakerto | 0 | 0 | 0 |
| 07. Sumberejo | 0 | 0 | 0 |
| 08. Mororejo | 0 | 0 | 0 |
| 09. Wonorejo | 0 | 0 | 0 |
| Jumlah 2010 | 2 | 754 | 62 |
| 2009 | 2 | 792 | 69 |
| 2008 | 2 | 719 | 68 |

**Sumber data : Masing-masing Sekolah di Kecamatan Kaliwungu
Catatan : Termasuk SLTA Kejuruan Negeri**

TABEL : 6.8

**Banyaknya Madrasah Aliyah, Murid Dan Guru
Kecamatan Kaliwungu
Tahun : 2010**

| Desa | Sekolah | Murid | Guru |
|-------------------------|----------------|--------------|-------------|
| (1) | (2) | (3) | (4) |
| 01. Kumpulrejo | 0 | 0 | 0 |
| 02. Karangtengah | 0 | 0 | 0 |
| 03. Sarirejo | 0 | 0 | 0 |
| 04. Krajankulon | 0 | 0 | 0 |
| 05. Kutoharjo | 0 | 0 | 0 |
| 06. Nolakerto | 0 | 0 | 0 |
| 07. Sumberejo | 0 | 0 | 0 |
| 08. Mororejo | 0 | 0 | 0 |
| 09. Wonorejo | 1 | 31 | 13 |
| Jumlah 2010 | 1 | 31 | 13 |
| 2009 | 1 | 0 | 0 |
| 2008 | 1 | 0 | 0 |

**Sumber data : Masing-masing Sekolah di Kecamatan
Kaliwungu**

Catatan : Termasuk SLTA Kejuruan Swasta

Tabel : 6.9

**Banyaknya Sekolah Luar Biasa, Murid dan Guru
Kecamatan Kaliwungu
Tahun : 2010**

| D e s a | TK | | SD | |
|--------------------|----------|-----------|----------|------------|
| | Sekolah | Murid | Sekolah | Murid |
| (1) | (2) | (3) | (4) | (5) |
| 01. Kumpulrejo | 0 | 0 | 0 | 0 |
| 02. Karangtengah | 1 | 6 | 1 | 120 |
| 03. Sarirejo | 0 | 0 | 0 | 0 |
| 04. Krajankulon | 0 | 0 | 0 | 0 |
| 05. Kutoharjo | 0 | 0 | 0 | 0 |
| 06. Nolakerto | 0 | 0 | 0 | 0 |
| 07. Sumberejo | 0 | 0 | 0 | 0 |
| 08. Mororejo | 0 | 0 | 0 | 0 |
| 09. Wonorejo | 0 | 0 | 0 | 0 |
| Jumlah 2010 | 1 | 6 | 1 | 120 |
| 2009 | 1 | 18 | 1 | 130 |
| 2008 | 1 | 22 | 1 | 98 |

Sumber data : SLB Kecamatan Kaliwungu

Tabel : 6.9 (Lanjutan)

**Banyaknya Sekolah Luar Biasa, Murid dan Guru
Kecamatan Kaliwungu
Tahun : 201**

| D e s a | SLTP | | SLTA | | Guru | |
|------------------|-------------|----------|-----------|----------|----------|-----------|
| | Sekolah | Murid | Sekolah | Murid | | |
| (1) | (6) | (7) | (8) | (9) | (10) | |
| 01. Kumpulrejo | 0 | 0 | 0 | 0 | 0 | |
| 02. Karangtengah | 1 | 22 | 1 | 5 | 22 | |
| 03. Sarirejo | 1 | 0 | 0 | 0 | 0 | |
| 04. Krajankulon | 0 | 0 | 0 | 0 | 0 | |
| 05. Kutoharjo | 0 | 0 | 0 | 0 | 0 | |
| 06. Nolakerto | 0 | 0 | 0 | 0 | 0 | |
| 07. Sumberejo | 0 | 0 | 0 | 0 | 0 | |
| 08. Mororejo | 0 | 0 | 0 | 0 | 0 | |
| 09. Wonorejo | 0 | 0 | 0 | 0 | 0 | |
| Jumlah | 2010 | 1 | 22 | 1 | 5 | 22 |
| | 2009 | 1 | 13 | 0 | 0 | 22 |
| | 2008 | 1 | 15 | 0 | 0 | 22 |

Sumber data : SLB Kaliwungu

TABEL : 7.1

**Banyaknya Dokter, Tenaga Medis (Mantri Kesehatan),
Bidan, Dukun Bayi Dan Juru Sunat
Kecamatan Kaliwungu**

Tahun :2010

| Desa | Dok ter | Man tri Kese hatan | Bidan | Dukun Bayi | Juru Sunat |
|-------------------------|--------------------|---------------------------------------|--------------|-----------------------|-----------------------|
| (1) | (2) | (3) | (4) | (5) | (6) |
| 01. Kumpulrejo | 0 | 1 | 1 | 0 | 0 |
| 02. Karangtengah | 0 | 3 | 2 | 0 | 0 |
| 03. Sarirejo | 3 | 4 | 0 | 0 | 0 |
| 04. Krajankulon | 4 | 1 | 5 | 0 | 0 |
| 05. Kutoharjo | 1 | 1 | 8 | 0 | 0 |
| 06. Nolakerto | 1 | 1 | 3 | 3 | 0 |
| 07. Sumberejo | 3 | 1 | 1 | 2 | 0 |
| 08. Mororejo | 1 | 2 | 3 | 1 | 0 |
| 09. Wonorejo | 0 | 0 | 1 | 1 | 0 |
| Jumlah 2010 | 13 | 14 | 24 | 7 | 0 |
| 2009 | 8 | 14 | 17 | 12 | 0 |
| 2008 | 8 | 14 | 17 | 17 | 0 |

Sumber data : Puskesmas Kecamatan Kaliwungu

Catatan :

TABEL : 7.2**Banyaknya Fasilitas Kesehatan
Kecamatan Kaliwungu****Tahun : 2010**

| Desa | RSU | Puskesmas | Puskesmas Pembantu |
|-------------------------|------------|------------------|-------------------------------|
| (1) | (2) | (3) | (4) |
| 01. Kumpulrejo | 0 | 0 | 0 |
| 02. Karangtengah | 0 | 0 | 1 |
| 03. Sarirejo | 0 | 0 | 0 |
| 04. Krajankulon | 0 | 0 | 0 |
| 05. Kutoharjo | 0 | 1 | 0 |
| 06. Nolakerto | 0 | 0 | 0 |
| 07. Sumberejo | 0 | 0 | 1 |
| 08. Mororejo | 0 | 0 | 0 |
| 09. Wonorejo | 0 | 0 | 0 |
| Jumlah 2010 | 0 | 1 | 2 |
| 2009 | 0 | 1 | 2 |
| 2008 | 0 | 1 | 2 |

Sumber data: Puskesmas Kecamatan Kaliwungu**Catatan :**

TABEL : 7.2 (lanjutan)**Banyaknya Fasilitas Kesehatan
Kecamatan Kaliwungu****Tahun : 2010**

| Desa | Dokter Umum | Dokter Gigi | Rumah Bersalin |
|-------------------------|------------------------|------------------------|---------------------------|
| (1) | (5) | (6) | (7) |
| 01. Kumpulrejo | 0 | 0 | 0 |
| 02. Karangtengah | 1 | 0 | 0 |
| 03. Sarirejo | 2 | 0 | 0 |
| 04. Krajankulon | 4 | 0 | 0 |
| 05. Kutoharjo | 0 | 1 | 0 |
| 06. Nolakerto | 2 | 0 | 0 |
| 07. Sumberejo | 1 | 0 | 2 |
| 08. Mororejo | 0 | 0 | 0 |
| 09. Wonorejo | 0 | 0 | 0 |
| Jumlah 2010 | 10 | 1 | 2 |
| 2009 | 8 | 0 | 0 |
| 2008 | 8 | 0 | 0 |

Sumber data: Puskesmas Kecamatan Kaliwungu**Catatan :**

TABEL : 7.3**Banyaknya Sarana Air Bersih
Kecamatan Kaliwungu****Tahun : 2010**

| Desa | Sumur | SPT | Sumur | Pelangan |
|--------------------|-----------|----------|-------------|-------------|
| | Artetis | | Gali | PAM |
| (1) | (2) | (3) | (4) | (5) |
| 01. Kumpulrejo | 1 | 0 | 252 | 248 |
| 02. Karangtengah | 3 | 0 | 264 | 382 |
| 03. Sarirejo | 1 | 0 | 675 | 488 |
| 04. Krajankulon | 2 | 0 | 1072 | 1123 |
| 05. Kutoharjo | 4 | 0 | 1120 | 412 |
| 06. Nolakerto | 3 | 2 | 126 | 621 |
| 07. Sumberejo | 1 | 5 | 622 | 0 |
| 08. Mororejo | 4 | 0 | 445 | 0 |
| 09. Wonorejo | 45 | 0 | 453 | 0 |
| Jumlah 2010 | 45 | 7 | 5029 | 3274 |
| 2009 | 45 | 7 | 5010 | 3150 |
| 2008 | 45 | 7 | 4989 | 2938 |

Sumber data : Puskesmas Kecamatan Kaliwungu**Catatan :**

TABEL : 7.4**Banyaknya Jamban Umum, Inpres Dan Swadaya
Kecamatan Kaliwungu****Tahun : 2010**

| Desa | Umum | Inpres | Swadaya |
|-------------------------|-------------|---------------|----------------|
| (1) | (2) | (3) | (4) |
| 01. Kumpulrejo | 0 | 0 | 149 |
| 02. Karangtengah | 1 | 0 | 133 |
| 03. Sarirejo | 2 | 0 | 542 |
| 04. Krajangkulon | 1 | 0 | 792 |
| 05. Kutoharjo | 0 | 0 | 786 |
| 06. Nolakerto | 0 | 0 | 286 |
| 07. Sumberejo | 0 | 0 | 632 |
| 08. Mororejo | 0 | 0 | 394 |
| 09. Wonorejo | 0 | 0 | 278 |
| Jumlah 2010 | 4 | 0 | 3.992 |
| 2009 | 4 | 0 | 3.960 |
| 2008 | 4 | 0 | 3.938 |

Sumber data : Puskesmas Kecamatan Kaliwungu**Catatan :**

TABEL : 8.1**Banyaknya Penderita Cacat
Kecamatan Kaliwungu****Tahun : 2010**

| Desa | Jenis Penderita Cacat | | | | | |
|------------------|-----------------------|-----------|-----------------|--------------|--------------|-----------------|
| | Tuna netra | Tu buh | Men - tal | Psi kotik | Bisu Tuli | Jum - lah |
| (1) | (2) | (3) | (4) | (5) | (7) | (8) |
| 01. Kumpulrejo | 4 | 1 | 2 | 0 | 1 | 8 |
| 02. Karangtengah | 0 | 3 | 2 | 0 | 1 | 6 |
| 03. Sarirejo | 0 | 7 | 1 | 0 | 0 | 8 |
| 04. Krajankulon | 2 | 6 | 0 | 0 | 0 | 8 |
| 05. Kutoharjo | 5 | 9 | 4 | 0 | 0 | 18 |
| 06. Nolakerto | 5 | 4 | 0 | 0 | 0 | 9 |
| 07. Sumberejo | 0 | 7 | 2 | 0 | 5 | 14 |
| 08. Mororejo | 7 | 7 | 2 | 4 | 1 | 21 |
| 09. Wonorejo | 8 | 0 | 4 | 0 | 4 | 16 |
| Jumlah 2010 | 31 | 44 | 17 | 4 | 12 | 108 |
| 2009 | 29 | 63 | 24 | 12 | 57 | 185 |
| 2008 | 32 | 90 | 29 | 14 | 39 | 204 |

Sumber data : Kantor Kecamatan Kaliwungu

TABEL : 8.2

**Banyaknya Anak Terlantar, Anak Nakal,
Anak Jalanan, WTS Dan Waria
Kecamatan Kaliwungu
Tahun : 2010**

| Kelurahan | Anak | | | WTS | Waria |
|--------------------|------------|----------|----------|------------|----------|
| | Terlantar | Nakal | Jalanan | | |
| (1) | (2) | (3) | (4) | (5) | (6) |
| 01. Kumpulrejo | 24 | 0 | 0 | 0 | 0 |
| 02. Karangtengah | 9 | 0 | 0 | 0 | 0 |
| 03. Sarirejo | 2 | 0 | 0 | 0 | 0 |
| 04. Krajankulon | 8 | 0 | 0 | 0 | 0 |
| 05. Kutoharjo | 15 | 0 | 3 | 0 | 0 |
| 06. Nolakerto | 13 | 0 | 0 | 0 | 0 |
| 07. Sumberejo | 7 | 0 | 2 | 283 | 7 |
| 08. Mororejo | 13 | 0 | 0 | 0 | 0 |
| 09. Wonorejo | 18 | 0 | 0 | 0 | 0 |
| Jumlah 2010 | 109 | 0 | 5 | 283 | 7 |
| 2009 | 124 | 4 | 5 | 298 | 3 |
| 2008 | 110 | 5 | 5 | 291 | 0 |

**Sumber data : Statistik Kecamatan Kaliwungu
Catatan :**

BAB III
.....PERTANIAN,
PETERNAKAN, DAN
PERKEBUNAN

Kecamatan Dalam Angka

2010

TABEL : 9.1**Luas Panen Dan Produksi Padi Sawah Dan Gogo
Kecamatan Kaliwungu****Tahun : 2010**

| Desa | Padi Sawah | | Padi Gogo | |
|--------------------|-----------------|------------------|---------------|-----------------|
| | Luas | Produksi | Luas | Produksi |
| | (Ha) | (Ton) | (Ha) | (Ton) |
| (1) | (2) | (3) | (4) | (5) |
| 01. Kumpulrejo | 154,00 | 1.078,00 | 0,00 | 0,00 |
| 02. Karangtengah | 132,00 | 924,00 | 0,00 | 0,00 |
| 03. Sarirejo | 158,00 | 1.090,20 | 0,00 | 0,00 |
| 04. Krajankulon | 208,00 | 1.435,20 | 0,00 | 0,00 |
| 05. Kutoharjo | 251,00 | 1.706,80 | 0,00 | 0,00 |
| 06. Nolakerto | 213,00 | 1.384,50 | 30,00 | 135,00 |
| 07. Sumberejo | 350,00 | 2.030,00 | 72,00 | 324,00 |
| 08. Mororejo | 280,00 | 1.904,00 | 0,00 | 0,00 |
| 09. Wonorejo | 94,00 | 545,20 | 0,00 | 0,00 |
| Jumlah 2010 | 1.840,00 | 12.097,90 | 102,00 | 459,00 |
| 2009 | 1.726,00 | 12.790,12 | 95,00 | 666,50 |
| 2008 | 1.684,00 | 11.376,14 | 155,00 | 1.064,92 |

Sumber data : Petugas Statistik Pertanian Kecamatan Kaliwungu
Catatan :

TABEL : 9.2**Luas Panen Dan Produksi Padi Dan Jagung
Kecamatan Kaliwungu****Tahun : 2010**

| Desa | Padi | | Jagung | |
|--------------------|-----------------|---------------------|----------------|---------------------|
| | Luas (Ha) | Produksi (Ton) | Luas (Ha) | Produksi (Ton) |
| (1) | (2) | (3) | (4) | (5) |
| 01. Kumpulrejo | 154,00 | 1.078,00 | 0,00 | 0,00 |
| 02. Karangtengah | 132,00 | 924,00 | 0,00 | 0,00 |
| 03. Sarirejo | 158,00 | 1.090,20 | 0,00 | 0,00 |
| 04. Krajankulon | 208,00 | 1.435,20 | 0,00 | 0,00 |
| 05. Kutoharjo | 251,00 | 1.706,80 | 0,00 | 0,00 |
| 06. Nolakerto | 243,00 | 1.519,50 | 80,00 | 560,00 |
| 07. Sumberejo | 422,00 | 2.354,00 | 159,00 | 1.033,50 |
| 08. Mororejo | 280,00 | 1.904,00 | 0,00 | 0,00 |
| 09. Wonorejo | 94,00 | 545,20 | 0,00 | 0,00 |
| Jumlah 2010 | 1.942,00 | 12.556,90 | 239,00 | 1.593,50 |
| 2009 | 1.778,00 | 13.207,98 | 171,00 | 1.282,50 |
| 2008 | 1.839,00 | 12.441,06 | 124,00 | 1.231,04 |

**Sumber data : Petugas Statistik Pertanian Kecamatan Kaliwungu
Catatan :**

TABEL : 9.3.

**Luas Panen Dan Produksi Ubi Kayu Dan Ubi Jalar
Kecamatan Kaliwungu
Tahun : 2010**

| D e s a | Ubi Kayu | | Ubi Jalar | |
|--------------------|--------------|---------------|-------------|-------------|
| | Luas | Produksi | Luas | Produksi |
| | (Ha) | (Ton) | (Ha) | (Ton) |
| (1) | (2) | (3) | (4) | (5) |
| 01. Kumpulrejo | 0,00 | 0,00 | 0,00 | 0,00 |
| 02. Karangtengah | 0,00 | 0,00 | 0,00 | 0,00 |
| 03. Sarirejo | 0,00 | 0,00 | 0,00 | 0,00 |
| 04. Krajankulon | 0,00 | 0,00 | 0,00 | 0,00 |
| 05. Kutoharjo | 0,00 | 0,00 | 0,00 | 0,00 |
| 06. Nolokerto | 10,00 | 247,00 | 0,00 | 0,00 |
| 07. Sumberejo | 18,00 | 444,60 | 0,00 | 0,00 |
| 08. Mororejo | 0,00 | 0,00 | 0,00 | 0,00 |
| 09. Wonorejo | 0,00 | 0,00 | 0,00 | 0,00 |
| Jumlah 2010 | 28,00 | 691,60 | 0,00 | 0,00 |
| 2009 | 100,00 | 4.474,20 | 0,00 | 0,00 |
| 2008 | 208,00 | 9.801,44 | 0,00 | 0,00 |

Sumber data : Petugas Statistik Pertanian Kecamatan Kaliwungu
Catatan :

TABEL : 9.4.
Luas Panen Dan Produksi Kacang Tanah Dan Kedelai
Kecamatan Kaliwungu
Tahun : 2010

| D e s a | Kacang Tanah | | Kedelai | |
|--------------------|---------------|---------------|-------------|-------------|
| | Luas | Produksi | Luas | Produksi |
| | (Ha) | (Ton) | (Ha) | (Ton) |
| (1) | (2) | (3) | (4) | (5) |
| 01. Kumpulrejo | 0,00 | 0,00 | 0,00 | 0,00 |
| 02. Karangtengah | 0,00 | 0,00 | 0,00 | 0,00 |
| 03. Sarirejo | 0,00 | 0,00 | 0,00 | 0,00 |
| 04. Krajankulon | 0,00 | 0,00 | 0,00 | 0,00 |
| 05. Kutoharjo | 0,00 | 0,00 | 0,00 | 0,00 |
| 06. Nolokerto | 46,00 | 303,60 | 0,00 | 0,00 |
| 07. Sumberejo | 70,00 | 455,00 | 0,00 | 0,00 |
| 08. Mororejo | 0,00 | 0,00 | 0,00 | 0,00 |
| 09. Wonorejo | 0,00 | 0,00 | 0,00 | 0,00 |
| Jumlah 2010 | 116,00 | 758,60 | 0,00 | 0,00 |
| 2009 | 123,00 | 1.006,39 | 1,00 | 9,28 |
| 2008 | 135,00 | 1.088,40 | 13,00 | 123,18 |

Sumber data : Petugas Statistik Pertanian Kecamatan Kaliwungu
Catatan :

TABEL : 9.5**Produksi Tanaman Perdagangan
Kecamatan Kaliwungu****Tahun : 2010**

| Tahun | Kelapa | Tembakau | Kapok |
|--------------|------------------|-----------------|---------------|
| | (Butir) | (Kw) | (Kw) |
| (1) | (2) | (3) | (4) |
| 2003 | - | - | - |
| 2004 | - | - | - |
| 2005 | - | - | - |
| 2006 | 48,324 | 0,00 | 124,35 |
| 2007 | 5,919 | 0,00 | 19,62 |
| 2008 | 5,623 | 0,00 | 17,66 |
| 2009 | 5,863 | 0,00 | 18,49 |
| 2010 | 5,969 | 0,00 | 18,75 |

Sumber data : Petugas Perkebunan Kecamatan Kaliwungu**Catatan:**

TABEL : 9.6

**Produksi Ikan
Kecamatan Kaliwungu
Tahun : 2010**

| Bulan | Produksi | | | |
|---------------|--------------------|------------------|-----------------|------------------|
| | Bandeng (Ton) | Udang (Ton) | Lele (Ton) | Rucah (Ton) |
| (1) | (2) | (3) | (4) | (5) |
| 01. Januari | 157,29 | 65,80 | 2,50 | 3,20 |
| 02. Pebruari | 104,00 | 76,60 | 3,70 | 1,50 |
| 03. Maret | 130,80 | 68,20 | 0,00 | 2,20 |
| 04. April | 145,50 | 54,80 | 0,00 | 2,50 |
| 05. Mei | 67,08 | 57,40 | 0,00 | 0,90 |
| 06. Juni | 241,80 | 21,30 | 5,30 | 3,30 |
| 07. Juli | 191,00 | 29,40 | 0,00 | 2,00 |
| 08. Agustus | 155,00 | 45,70 | 2,10 | 2,60 |
| 09. September | 102,90 | 52,60 | 1,50 | 1,80 |
| 10. Oktober | 277,10 | 61,30 | 0,00 | 4,20 |
| 11. Nopember | 191,56 | 37,20 | 0,00 | 1,90 |
| 12. Desember | 247,35 | 52,40 | 0,00 | 3,60 |
| Jumlah 2010 | 2.011,38 | 622,70 | 15,10 | 29,70 |
| 2009 | 2.068,50 | 828,58 | 28,40 | 66,12 |
| 2008 | 2.393,89 | 1.022,85 | 29,20 | 379,97 |

**Sumber data : Petugas Dinas Peternakan, Kelautan
Dan Perikanan Kecamatan Kaliwungu
Catatan :**

TABEL : 9.7**Banyaknya Pemilik Tambak
Kecamatan Kaliwungu****Tahun : 2010**

| Kelurahan | Luas | Pemilik |
|--------------------|-----------------|----------------|
| | (Ha) | (Orang) |
| (1) | (2) | (3) |
| 01. Kumpulrejo | 0,00 | 0 |
| 02. Karangtengah | 0,00 | 0 |
| 03. Sarirejo | 0,00 | 0 |
| 04. Krajankulon | 20,00 | 5 |
| 05. Kutoharjo | 2,50 | 4 |
| 06. Nolakerto | 14,23 | 4 |
| 07. Sumberejo | 12,29 | 6 |
| 08. Mororejo | 599,00 | 270 |
| 09. Wonorejo | 811,00 | 258 |
| Jumlah 2010 | 1.490,18 | 547 |
| 2009 | 1490,18 | 547 |
| 2008 | 1.516,02 | 527 |

Sumber data : Kantor Kecamatan Kaliwungu

TABEL : 9.8

**Banyaknya Unggas
Kecamatan Kaliwungu
Tahun : 2010**

| Desa | Ayam Kampung | Ayam Ras | | Bebek/ Itik |
|--------------------|-----------------|-------------|-------------|---------------|
| | | Petelor | Pedaging | |
| (1) | (2) | (3) | (4) | (5) |
| 01. Kumpulrejo | 3.906 | 0,00 | 0,00 | 450 |
| 02. Karangtengah | 4.250 | 0,00 | 0,00 | 286 |
| 03. Sarirejo | 4240 | 0,00 | 0,00 | 286 |
| 04. Krajankulon | 2890 | 0,00 | 0,00 | 222 |
| 05. Kutoharjo | 4388 | 0,00 | 0,00 | 7800 |
| 06. Nolakerto | 3766 | 450 | 0,00 | 380 |
| 07. Sumberejo | 4218 | 0,00 | 0,00 | 2810 |
| 08. Mororejo | 4022 | 0,00 | 0,00 | 3100 |
| 09. Wonorejo | 3984 | 0,00 | 0,00 | 7000 |
| Jumlah 2010 | 35.664 | 450 | 0,00 | 22.334 |
| 2009 | 34.764 | 0,00 | 0,00 | 25.011 |
| 2008 | 46.400 | 0,00 | 0,00 | 26.596 |

**Sumber data : Petugas Peternakan Kecamatan
Kaliwungu
Catatan :**

TABEL : 9.8 (Lanjutan)**Banyaknya Unggas
Kecamatan Kaliwungu****Tahun : 2010**

| Desa | Itik | Burung | Angsa |
|--------------------|--------------|--------------|------------|
| | Manila | Puyuh | |
| (1) | (6) | (7) | (8) |
| 01. Kumpulrejo | 266 | 0,00 | 30 |
| 02. Karangtengah | 187 | ,000 | 38 |
| 03. Sarirejo | 281 | 0,00 | 29 |
| 04. Krajankulon | 112 | 0,00 | 50 |
| 05. Kutoharjo | 303 | 0,00 | 18 |
| 06. Nolakerto | 128 | 4.116 | 26 |
| 07. Sumberejo | 216 | 0,00 | 45 |
| 08. Mororejo | 299 | 0,00 | 26 |
| 09. Wonorejo | 304 | 0,00 | 49 |
| Jumlah 2010 | 2.096 | 4.116 | 316 |
| 2009 | 2.080 | 0,00 | 311 |
| 2008 | 2.881 | 5.000 | 277 |

Sumber data : Petugas Peternakan Kecamatan Kaliwungu**Catatan :**

TABEL :9.9

**Produksi Telur Unggas
Kecamatan Kaliwungu
Tahun : 2010**

| D e s a | Ayam Ras (Kg) | Ayam Buras (Kg) | Itik/ Bebek (Kg) | Burung Puyuh (Kg) |
|--------------------|---------------------|-----------------------|------------------------|-------------------------|
| (1) | (2) | (3) | (4) | (5) |
| 01. Kumpulrejo | 0,00 | 1759 | 2220 | 0,00 |
| 02. Karangtengah | 0,00 | 1831 | 902 | 0,00 |
| 03. Sarirejo | 0,00 | 1896 | 1318 | 0,00 |
| 04. Krajankulon | 0,00 | 1295 | 533 | 0,00 |
| 05. Kutoharjo | 0,00 | 1965 | 31084 | 0,00 |
| 06. Nolokerto | 0,00 | 11679 | 2441 | 0,00 |
| 07. Sumberejo | 0,00 | 1895 | 10621 | 0,00 |
| 08. Mororejo | 0,00 | 1812 | 15165 | 0,00 |
| 09. Wonorejo | 0,00 | 1757 | 1809 | 0,00 |
| Jumlah 2010 | 0,00 | 15.889 | 76.093 | 0,00 |
| 2009 | 0,00 | 15.500 | 93.632 | 0,00 |
| 2008 | 0,00 | 20.751 | 121.729 | 2.480 |

Sumber data : Petugas Peternakan Kecamatan Kaliwungu

Catatan :

TABEL : 9.10**Banyaknya Ternak
Kecamatan Kaliwungu****Tahun : 2010**

| Desa | Sapi | Sapi | Kerbau | Kuda |
|--------------------|-------------|------------|------------|------------|
| | Potong | Perah | | |
| | (Ekor) | (Ekor) | | |
| (1) | (2) | (3) | (4) | (5) |
| 01. Kumpulrejo | 0,00 | 0,00 | 0,00 | 0,00 |
| 02. Karangtengah | 0,00 | 3 | 0,00 | 0,00 |
| 03. Sarirejo | 0,00 | 0,00 | 0,00 | 5 |
| 04. Krajankulon | 0,00 | 0,00 | 0,00 | 0,00 |
| 05. Kutoharjo | 0,00 | 0,00 | 22 | 6 |
| 06. Nolakerto | 265 | 0,00 | 0,00 | 0,00 |
| 07. Sumberejo | 0,00 | 134 | 92 | 6 |
| 08. Mororejo | 0,00 | 1 | 0,00 | 37 |
| 09. Wonorejo | 0,00 | 3 | 6 | 12 |
| Jumlah 2010 | 265 | 141 | 120 | 66 |
| 2009 | 0,00 | 342 | 92 | 70 |
| 2008 | 0,00 | 130 | 296 | 116 |

Sumber data : Petugas Peternakan Kecamatan Kaliwungu
Catatan :

TABEL : 9.10 (Lanjutan)**Banyaknya Ternak
Kecamatan Kaliwungu****Tahun : 2010**

| Desa | Kambing | Domba | Kijang |
|-------------------------|----------------|--------------|---------------|
| (1) | (6) | (7) | (8) |
| 01. Kumpulrejo | 75 | 27 | 0,00 |
| 02. Karangtengah | 79 | 0,00 | 0,00 |
| 03. Sarirejo | 46 | 0,00 | 0,00 |
| 04. Krajankulon | 16 | 0,00 | 0,00 |
| 05. Kutoharjo | 93 | 0,00 | 0,00 |
| 06. Nolakerto | 180 | 0,00 | 0,00 |
| 07. Sumberejo | 400 | 77 | 0,00 |
| 08. Mororejo | 76 | 68 | 0,00 |
| 09. Wonorejo | 45 | 390 | 0,00 |
| Jumlah 2010 | 1.010 | 562 | 0,00 |
| 2009 | 1.134 | 630 | 0,00 |
| 2008 | 2.496 | 2.301 | 0,00 |

Sumber data : Petugas Peternakan Kecamatan Kaliwungu**Catatan :**

BAB IV
.....PERHUBUNGAN
DAN KOMUNIKASI

Kecamatan Dalam Angka

2010

TABEL : 10.1**Banyaknya Sarana Angkutan Darat
Kendaraan Bermotor
Kecamatan Kaliwungu****Tahun : 2010**

| Desa | Mobil | | Truk | Mobil | Sepeda Motor |
|--------------------|------------------------|-----------|------------|-----------------------|-----------------|
| | Penum- pang Umum | Bus | | Pribadi / Dinas | |
| (1) | (2) | (3) | (4) | (5) | (6) |
| 01. Kumpulrejo | 6 | 0 | 2 | 8 | 124 |
| 02. Karangtengah | 5 | 0 | 1 | 5 | 138 |
| 03. Sarirejo | 45 | 1 | 3 | 32 | 336 |
| 04. Krajankulon | 49 | 0 | 6 | 44 | 478 |
| 05. Kutoharjo | 36 | 1 | 0 | 41 | 472 |
| 06. Nolakerto | 6 | 0 | 0 | 26 | 344 |
| 07. Sumberejo | 5 | 30 | 0 | 10 | 252 |
| 08. Mororejo | 18 | 4 | 82 | 81 | 474 |
| 09. Wonorejo | 4 | 0 | 0 | 12 | 236 |
| Jumlah 2010 | 174 | 36 | 94 | 259 | 2.854 |
| 2009 | 169 | 82 | 113 | 224 | 2.818 |
| 2008 | 156 | 86 | 121 | 200 | 2.767 |

Sumber data : Statistik Kecamatan Kaliwungu

TABEL : 10.2**Banyaknya Sarana Angkutan Darat
Kendaraan Tidak Bermotor
Kecamatan Kaliwungu****Tahun : 2010**

| Desa | Dokar | Gerobag | | Becak | Sepeda |
|--------------------|-----------|-----------|----------|------------|--------------|
| | | Dorong | Hewan | | |
| (1) | (2) | (3) | (4) | (5) | (6) |
| 01. Kumpulrejo | 1 | 0 | 0 | 22 | 88 |
| 02. Karangtengah | 1 | 0 | 0 | 19 | 93 |
| 03. Sarirejo | 4 | 0 | 0 | 89 | 182 |
| 04. Krajankulon | 0 | 4 | 0 | 62 | 459 |
| 05. Kutoharjo | 0 | 8 | 0 | 76 | 376 |
| 06. Nolakerto | 0 | 7 | 0 | 9 | 208 |
| 07. Sumberejo | 0 | 5 | 0 | 0 | 282 |
| 08. Mororejo | 5 | 13 | 0 | 4 | 385 |
| 09. Wonorejo | 0 | 11 | 0 | 2 | 962 |
| Jumlah 2010 | 11 | 48 | 0 | 283 | 3.035 |
| 2009 | 11 | 50 | 0 | 284 | 3.021 |
| 2008 | 11 | 50 | 0 | 282 | 3.017 |

Sumber data : Statistik Kecamatan Kaliwungu**Catatan :**

TABEL : 10.3**Jenis Permukaan, Kondisi Dan Kelas Jalan
Kecamatan Kaliwungu****Tahun : 2010**

| Keadaan | Panjang Jalan | | |
|---------------------------|---------------|--------------|--------------|
| | 2008 | 2009 | 2010 |
| | (Km) | (Km) | (Km) |
| (1) | (2) | (3) | (4) |
| I. Jenis Permukaan | | | |
| a. Aspal | 43,64 | 44,64 | 44,64 |
| b. Kerikil | 12,56 | 12,56 | 12,56 |
| c. Tanah | 21,47 | 20,47 | 18,25 |
| d. Lainnya | 19,50 | 19,50 | 21,72 |
| Jumlah | 97,17 | 97,17 | 97,17 |
| II. Kondisi Jalan | | | |
| a. Baik | 42,52 | 42,02 | 37,66 |
| b. Sedang | 51,70 | 51,60 | 50,80 |
| c. Rusak | 1,50 | 2,50 | 5,38 |
| d. Rusak Berat | 1,45 | 1,05 | 3,33 |
| Jumlah | 97,17 | 97,17 | 97,17 |
| III. Kelas Jalan | | | |
| a. Kelas I | 0,00 | 0,00 | 0,00 |
| b. Kelas II | 11,19 | 11,19 | 11,19 |
| c. Kelas III | 0,00 | 0,00 | 0,00 |
| d. Kelas IIIA | 17,69 | 17,69 | 17,69 |
| e. Kelas IV | 0,00 | 0,00 | 0,00 |
| f. Kelas V | 21,52 | 21,52 | 21,52 |
| g. Lainnya | 46,77 | 46,77 | 46,77 |
| Jumlah | 97,17 | 97,17 | 97,17 |

**Sumber data : Kantor Kecamatan
Kaliwungu****Catatan :**

TABEL : 10.4.**Banyaknya Jembatan Desa
Kecamatan Kaliwungu****Tahun : 2010**

| Desa | Jembatan | | | |
|--------------------|----------|-----------|----------|----------|
| | Besi | Beton | Kayu | Bambu |
| (1) | (2) | (3) | (4) | (5) |
| 01. Kumpulrejo | 0 | 4 | 0 | 0 |
| 02. Karangtengah | 0 | 3 | 0 | 0 |
| 03. Sarirejo | 0 | 4 | 0 | 0 |
| 04. Krajankulon | 0 | 4 | 0 | 0 |
| 05. Kutoharjo | 0 | 7 | 0 | 0 |
| 06. Nolakerto | 0 | 4 | 0 | 0 |
| 07. Sumberejo | 0 | 3 | 0 | 0 |
| 08. Mororejo | 0 | 7 | 0 | 0 |
| 09. Wonorejo | 0 | 4 | 0 | 0 |
| Jumlah 2010 | 0 | 40 | 0 | 0 |
| 2009 | 0 | 40 | 0 | 0 |
| 2008 | 0 | 40 | 0 | 0 |

Sumber data : Kantor Kecamatan Kaliwungu**Catatan :**

TABEL : 11.1.**Banyaknya Televisi, Radio, Listrik PLN, Dan Telephon
Kecamatan Kaliwungu****Tahun : 2010**

| Desa | TV | Radio | Listrik PLN | Telephon |
|-------------------------|--------------|--------------|------------------------|-----------------|
| (1) | (2) | (3) | (4) | (5) |
| 01. Kumpulrejo | 255 | 94 | 444 | 12 |
| 02. Karangtengah | 196 | 111 | 916 | 8 |
| 03. Sarirejo | 952 | 316 | 2012 | 82 |
| 04. Krajankulon | 1.126 | 194 | 467 | 136 |
| 05. Kutoharjo | 1.208 | 166 | 645 | 128 |
| 06. Nolakerto | 968 | 340 | 1255 | 25 |
| 07. Sumberejo | 726 | 301 | 2078 | 80 |
| 08. Mororejo | 1.174 | 222 | 2224 | 6 |
| 09. Wonorejo | 766 | 177 | 1441 | 3 |
| Jumlah 2010 | 7.371 | 1.921 | 11.462 | 480 |
| 2009 | 7.314 | 1.866 | 10.581 | 494 |
| 2008 | 7.275 | 1.844 | 10.354 | 490 |

Sumber data : Statistik Kecamatan Kaliwungu**Catatan :**

BAB V
.....LAIN~LAIN

<https://kendalkab.bps.go.id>

Kecamatan Dalam Angka

2010

TABEL : 12.1.**Banyaknya Lapangan Olah Raga
Kecamatan Kaliwungu****Tahun : 2010**

| Desa | Sepak | Volly | Bulu | Tennis |
|--------------------|----------|-----------|-----------|----------|
| | Bola | | Tangkis | |
| (1) | (2) | (3) | (4) | (5) |
| 01. Kumpulrejo | 0 | 2 | 2 | 0 |
| 02. Karangtengah | 0 | 2 | 4 | 0 |
| 03. Sarirejo | 0 | 1 | 3 | 1 |
| 04. Krajankulon | 0 | 2 | 8 | 0 |
| 05. Kutoharjo | 1 | 3 | 7 | 0 |
| 06. Nolakerto | 0 | 2 | 3 | 0 |
| 07. Sumberejo | 1 | 3 | 3 | 0 |
| 08. Mororejo | 2 | 4 | 5 | 1 |
| 09. Wonorejo | 1 | 3 | 2 | 0 |
| Jumlah 2010 | 5 | 22 | 37 | 2 |
| 2009 | 5 | 22 | 36 | 2 |
| 2008 | 5 | 22 | 36 | 2 |

**Sumber data : Kantor Kecamatan
Kaliwungu****Catatan:**