


KATALOG BPS: 1101002.1111151

STATISTIK DAERAH KECAMATAN LAPANG

2014




**BADAN PUSAT STATISTIK
KABUPATEN ACEH UTARA**

KATALOG BPS: 1101002.1111151

STATISTIK DAERAH KECAMATAN LAPANG

2014



**BADAN PUSAT STATISTIK
KABUPATEN ACEH UTARA**

STATISTIK DAERAH KECAMATAN LAPANG 2014

Katalog BPS : 1101002.1111151
Ukuran Buku : 17,6 cm x 25 cm
Jumlah Halaman : iv + 14 halaman

Naskah:

Koordinator Statistik Kecamatan Lapang

Gambar Kulit :

Koordinator Statistik Kecamatan Lapang

Diterbitkan oleh :

Badan Pusat Statistik Kabupaten Aceh Utara

Dicetak oleh :

Badan Pusat Statistik Kabupaten Aceh Utara

Boleh dikutip dengan menyebut sumbernya



Kata Sambutan



Publikasi Statistik Daerah Kecamatan Lapang 2014 diterbitkan oleh Badan Pusat Statistik Kabupaten Aceh Utara berisi berbagai data dan informasi terpilih seputar Kecamatan Lapang yang dianalisis secara sederhana untuk membantu pengguna data dalam memahami perkembangan pembangunan serta potensi yang ada di Kecamatan Lapang.

Publikasi Statistik Daerah Kecamatan Lapang 2014 diterbitkan untuk melengkapi publikasi-publikasi statistik yang sudah terbit secara rutin setiap tahun. Berbeda dengan publikasi-publikasi yang sudah ada, publikasi ini lebih menekankan pada analisis.

Materi yang disajikan dalam Publikasi Statistik Daerah Kecamatan Lapang 2014 memuat berbagai informasi/indikator terpilih yang berkaitan dengan pembangunan di berbagai sektor di Kecamatan Lapang dan diharapkan dapat menjadi bahan rujukan/kajian dalam perencanaan dan evaluasi kegiatan pembangunan.

Kritik dan saran konstruktif berbagai pihak kami harapkan untuk penyempurnaan penerbitan mendatang. Semoga publikasi ini mampu memenuhi tuntutan kebutuhan data statistik, baik oleh instansi/dinas pemerintah, swasta, kalangan akademisi maupun masyarakat luas.

Lapang, September 2014

Kepala Badan Pusat Statistik
Kabupaten Aceh Utara

Ir. H. Hamdani



KATA PENGANTAR



Puji syukur penulis ucapkan kehadiran Allah SWT, yang telah memberi kesempatan kepada penulis dalam menyelesaikan publikasi tentang Statistik Daerah Kecamatan Lapang, Kabupaten Aceh Utara, Tahun 2014. Selawat dan salam penulis ucapkan ke hadibaan Nabi Besar Muhammad SAW, yang telah membawa ummatnya dari alam kebodohan ke alam yang berilmu pengetahuan, dan juga selawat dan salam penulis ucapkan kepada keluarga dan sahabat beliau sekalian.

Publikasi ini penulis susun untuk memberikan gambaran umum tentang keadaan alam dan sumber daya yang berada di kecamatan ini, yang bersumber dari Buku Kecamatan dalam Angka Tahun 2014, yang merupakan hasil survei tahun 2013, dan beberapa sumber utama di kalangan kantor camat setempat, serta beberapa literatur dari internet.

Penulis mengucapkan terima kasih banyak kepada semua pihak yang telah membantu memberikan arahan dan dukungan sehingga terselesainya publikasi ini. Dan akhirnya penulis mengharapkan semoga publikasi ini dapat bermanfaat bagi semua pihak yang membutuhkannya.

Lapang, September 2014

Tertanda,
Koordinator Statistik Kecamatan

Agussalim, S.Si

NIP: 198108052011011011



DAFTAR ISI

Katalog	i
Sambutan Kepala BPS Kab. Aceh Utara	ii
Kata Pengantar	iii
Daftar Isi	iv
Geografis	1
Pemerintahan	2
Penduduk	3
Pendidikan	4
Kesehatan	5
Pertanian	6
Perekonomian.....	7
Lampiran.	9

Kecamatan Lapang merupakan salah satu kecamatan yang terletak di pesisir Kabupaten Aceh Utara.

Kecamatan Lapang sebagai salah satu kecamatan yang terletak di daerah pesisir, berada pada ketinggian 2 meter, diatas permukaan laut. Luas dari kecamatan Lapang adalah 21,88 Km² atau 2.188 Ha. Kecamatan yang beribukotakan Keude Lapang ini terdiri dari 11 desa dan 1 kemukiman.

Jika dilihat dari letak geografisnya, seluruh desa di kecamatan Lapang berada di daerah dataran dengan 4 desa diantaranya berada di daerah pesisir.

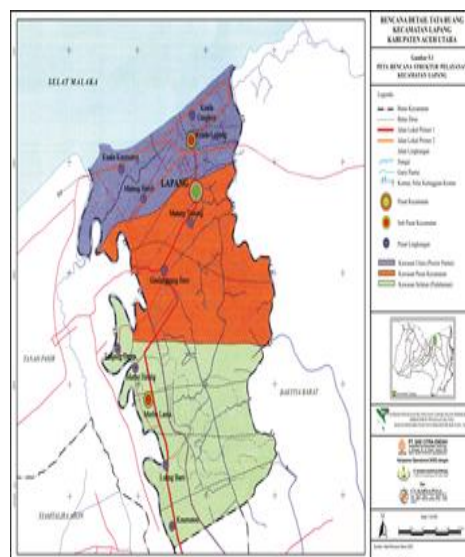
Adapun kecamatan Lapang memiliki batas-batas wilayah sebagai berikut :

- Sebelah utara berbatasan dengan Selat Malaka.
- Sebelah selatan berbatasan dengan kecamatan Lhoksukon.
- Sebelah barat berbatasan dengan kecamatan Tanah Pasir.
- Sebelah timur berbatasan dengan kecamatan Baktiya.

Statistik Geografis Kecamatan Lapang

Uraian	Satuan	2013
Luas	Ha	2.188
Luas Sawah	Ha	596
Luas Bukan Sawah	Ha	1592
Jumlah Kemukiman	Kemukiman	1
Jumlah Desa	Desa	11
Desa di pesisir pantai	Desa	4
Desa di lembah	Desa	-
Desa di lereng	Desa	-
Desa di dataran	Desa	7

Peta kecamatan Lapang



PEMERINTAHAN

Sebagai pemekaran dari kecamatan Tanah Pasir sejak tahun 2007 hingga tahun 2013, kecamatan Lapang telah dipimpin oleh 3 orang Camat.

Pusat pemerintahan kecamatan Lapang berada di Keude Lapang dan saat ini dipimpin oleh Drs. Maksum sebagai Camat. Kecamatan ini meliputi 1 kemukiman dan terdiri dari 11 desa dan 24 dusun.

Jumlah pegawai yang bertugas di kantor Camat pada tahun 2013 berjumlah 18 orang pegawai. Dari jumlah tersebut, sekitar 33 persen diantaranya memiliki jenjang pendidikan yang ditamatkan adalah Diploma/Sarjana dan selebihnya masih tamatan SMA/Sederajat dan 50% pegawai yang berpendidikan SMA tersebut merupakan sekretaris desa.

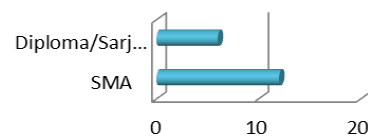
Dalam pelaksanaan tugas aparat pemerintahan di tingkat desa, Kecamatan dibantu oleh para kepala desa. Dari 11 orang kepala desa dari masing-masing desa di Lapang, 9 orang tamatan SMA/ sederajat dan 2 orang tamatan Diploma/Sarjana. Jadi Mulai Tahun 2013 terjadi perubahan signifikan pada tingkatan pendidikan Kepala Desa di kecamatan Lapang disebabkan adanya pergantian kepala desa di beberapa desa yang ada di kecamatan Lapang. Hal ini akan berpengaruh besar kepada kemampuan kepala desa dalam melayani masyarakatnya pada tahun-tahun mendatang.

Dari 11 desa yang ada di Kecamatan Lapang, sebagiannya telah memiliki kantor desa sebagai fasilitas pemerintahan desa meskipun masih belum berfungsi secara maksimal.

Nama Kemukiman, Desa dan Jumlah Dusun

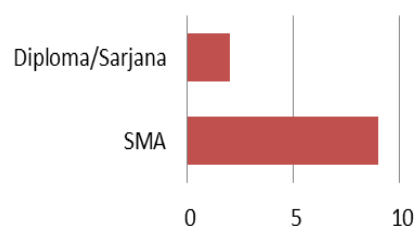
Kemukiman	Meliputi Desa	Jumlah Dusun
1 Lapang	Keureutoau	2
	Lueng Baro	2
	Merbo Lama	2
	Merbo Jurong	2
	Tanjung Dama	2
	Geulanggang Baro	2
	Matang Tunong	2
	Matang Baroh	3
	Keude Lapang	2
	Kuala Cangkoi	3
	Kuala Kereutou	2

Jumlah Pegawai Kantor Camat Lapang Menurut Pendidikan



	SMA	Diploma/Sarjana
Jumlah	12	6

Jumlah Kepala Desa Menurut Pendidikan



Penduduk kecamatan Lapang pada tahun 2013 mengalami sedikit peningkatan dari 8.312 jiwa pada tahun 2012 menjadi 8.409 jiwa pada akhir 2013.

Penduduk kecamatan Lapang cenderung meningkat pada tahun 2013 jika dibandingkan tahun 2012. Penduduk Lapang terbanyak berada di desa Kuala Cangkoï yang berjumlah 2.175 jiwa atau sekitar 26,09 persen dari total penduduk Lapang sebanyak 8.409 jiwa pada tahun 2013. Disusul oleh desa Matang Baroh sebanyak 1.237 jiwa atau 14,79 persen. Desa Keude Lapang merupakan desa dengan jumlah penduduk yang paling sedikit yaitu hanya 252 jiwa pada tahun 2013 atau kembali normal seperti sebelum tahun 2010.

Penduduk Lapang jika dikelompokkan berdasarkan jenis kelamin terlihat sangat proporsional antara laki-laki dengan perempuan. Dari total 8.409 jiwa terdapat 4.145 jiwa laki-laki dan 4.263 jiwa perempuan, jadi selisihnya hanya 118 jiwa atau 1,40% dari jumlah penduduk Lapang pada tahun 2013.

Perkembangan Penduduk Menurut Desa

Desa/ Gampong	2010	2011	2012	2013
1 Keureutoau	441	483	481	485
2 Lueng Baro	695	710	716	732
3 Merbo Lama	394	372	408	410
4 Merbo Jurong	451	471	458	474
5 Tanjung Dama	222	245	241	244
6 Geulanggang Baro	680	721	694	694
7 Matang Tunong	802	828	827	836
8 Matang Baroh	1 217	1 216	1 229	1 237
9 Keude Lapang	71	228	217	252
10 Kuala Cangkoï	2 164	2 146	2 169	2 175
11 Kuala Kereutou	773	848	872	870
Jumlah	7 909	8 268	8 312	8 409

Jumlah Penduduk Menurut Jenis Kelamin

Desa/ Gampong	Laki-laki	Perempuan	Jumlah
1 Keureutoau	228	257	485
2 Lueng Baro	362	370	732
3 Merbo Lama	189	221	410
4 Merbo Jurong	232	242	474
5 Tanjung Dama	120	124	244
6 Geulanggang Baro	338	356	694
7 Matang Tunong	402	434	836
8 Matang Baroh	614	623	1 237
9 Keude Lapang	131	121	252
10 Kuala Cangkoï	1 089	1 086	2 175
11 Kuala Kereutou	441	429	870
Jumlah	4 146	4 263	8 409

Jumlah sekolah umum menurut tingkat pendidikan di kecamatan Lapang terdiri dari 6 SD, 1 SMP, 1 MTs dan 1 SMK.

Di kecamatan Lapang terdapat sarana pendidikan sekolah umum baik negeri maupun swasta. Pada tahun 2013 untuk tingkat pendidikan SD/ sederajat yaitu 6 unit sekolah. Untuk tingkat SMP/ sederajat terdapat 2 unit sekolah yaitu SMPN 1 Lapang dan MTs Lapang sedangkan untuk tingkat SMA/ sederajat hanya terdapat 1 unit sekolah SMK.

Salah satu indikator baik-tidaknya pendidikan di suatu daerah dilihat dari rasio guru terhadap murid. Rasio guru-murid menggambarkan angka rata-rata kemampuan seorang guru untuk memberikan pelajaran terhadap sejumlah murid. Semakin kecil angka rasionya, berarti semakin baik indikator pendidikannya. Untuk kecamatan Lapang, rasio guru-murid di tingkat SD sebesar 8, SMP sebesar 9, MTsS sebesar 4 dan SMK sebesar 3.

Selain sarana pendidikan umum berupa sekolah umum, juga terdapat sarana pendidikan nonformal berupa pesantren/dayah dan balai pengajian. Di kecamatan ini, terdapat 41 unit balai pengajian yang tersebar di hampir seluruh desa/gampong dan 1 pesantren yang berada di desa Matang Tunong dengan santri sebanyak 443 orang yang

berasal dari dalam kecamatan maupun dari luar kecamatan Lapang yang didukung oleh 30 orang ustadz/ustadzah.

Jumlah Guru dan Murid Menurut Jenis Sekolah Tahun 2013

Jenis Sekolah	Jumlah Guru	Jumlah Murid	Rasio
SD	126	1038	8
SMP	36	338	9
MTsS	22	82	4
SMK	35	113	3

Jumlah Guru dan Murid SD Tahun 2013

No	Nama Sekolah	Jumlah Guru	Jumlah Murid
1	SD N 4 LAPANG	23	136
2	SD N 2 LAPANG	17	145
3	SD N 6 LAPANG	28	226
4	SD N 3 LAPANG	15	168
5	SD N 1 LAPANG	16	134
6	SD N 5 LAPANG	27	229

Terdapat 3 dokter, 20 bidan dan 26 perawat yang melayani keluhan kesehatan masyarakat di kecamatan Lapang.

Sarana kesehatan yang ada di kecamatan Lapang terdiri dari 1 puskesmas berlokasi di Keude Lapang, 1 puskesmas pembantu di Merbo Jurong, 3 praktek bidan, 14 posyandu berada 1 unit di setiap desa kecuali desa kuala cangkoi yang mempunyai 2 unit, 7 pondok bersalin desa dan 1 toko obat.

Puskesmas Lapang didukung oleh 3 dokter, 19 bidan dan 23 perawat/mantri. Sedangkan puskesmas pembantu Merbo Jurong didukung oleh 1 bidan dan 3 perawat/mantri. Berarti pada tahun 2013 telah ada peningkatan jumlah tenaga kesehatan baik dokter maupun bidan dan perawat/mantri.

Pembangunan bidang kesehatan antara lain bertujuan agar semua lapisan masyarakat memperoleh pelayanan kesehatan secara mudah, murah dan merata. Melalui upaya tersebut diharapkan akan tercapai derajat masyarakat yang lebih baik. Salah satunya dengan pendistribusian fasilitas kesehatan. Masyarakat Lapang lebih cenderung menggunakan puskesmas sebagai tempat berobat jalan dimana puskesmas cukup mudah dijangkau dan biaya pengobatan yang relatif murah jika dibandingkan dengan tempat berobat jalan lainnya.

Masyarakat yang berada di sekitar desa Merbo Jurong selain dapat berobat ke puskesmas juga bisa memperoleh pelayanan kesehatan dari puskesmas pembantu yang berada di Merbo Jurong dengan akses yang begitu mudah karena berada di pinggir jalan.

Jumlah Tenaga Kesehatan Menurut Puskesmas/Pustu Tahun 2013

	Puskesmas/ Pustu	Dokter	Bidan	Perawat/ Mantri
1	Puskesmas Lapang	3	19	23
2	Pustu Merbo Jurong	-	1	3
	Jumlah	3	20	26

Sumber : Puskesmas Kecamatan Lapang

Jumlah Tenaga Kesehatan Menurut Fungsi dan Jenisnya Tahun 2013

	Tenaga Kesehatan	Jumlah
1	Dokter Umum	3
2	Dokter Gigi	-
3	Perawat/Mantri Kesehatan	23
4	Bidan	19
5	Asisten Apoteker	1
6	Dukun Bayi	-
	a. Terlatih	-
	b. Tidak Terlatih	-
7	PLKB	-

Sumber : Puskesmas Kecamatan Lapang

Luas lahan sawah di kecamatan Lapang sekitar 27,23 persen dari total luas kecamatan.

Luas lahan sawah di kecamatan Lapang sebesar 596 Ha atau 27,23 persen dari total luas kecamatan sebesar 2.188 Ha. Terdapat tiga jenis sistem pengairan di Lapang, Non PU, tadah hujan dan pasang surut masing-masing seluas 417 Ha, 100 Ha dan 79 Ha.

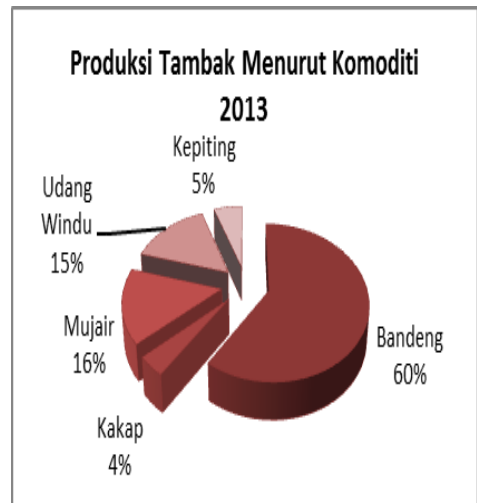
Berdasarkan jumlah produksi, padi merupakan komoditas utama pertanian terbesar yang menyumbang 3.265 ton atau turun 5,6% dari tahun 2012, ubi kayu 86 ton. Sedangkan kedelai, jagung, kacang tanah dan ubi jalar selama tahun 2013 tidak ada produksi sama sekali.

Produksi tanaman hortikultura di kecamatan Lapang pada tahun 2013 didominasi oleh cabe merah dan kacang panjang sedangkan terong dan ketimun tidak berproduksi selama tahun 2013. Selain tanaman padi, palawija dan hortikultura kecamatan Lapang juga menghasilkan produksi dari tanaman perkebunan rakyat yaitu: aren sebanyak 1 ton, 117 ton kelapa, 4 ton sagu dan pinang sebanyak 6 ton.

Di sektor perikanan, kecamatan Lapang menghasilkan produksi

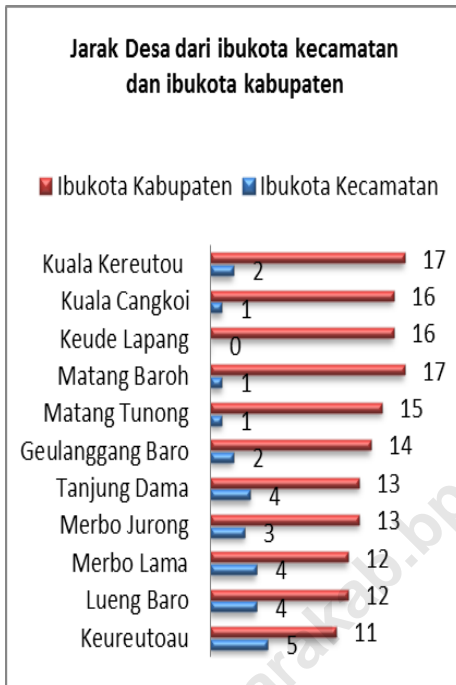
perikanan yang cukup besar dan merupakan komoditas utama dari daerah ini. Hasil tersebut didukung oleh adanya 1 unit tempat pelelangan ikan (TPI), 1 unit tempat pendaratan ikan, 76 unit kapal motor, 33 Perahu motor tempel dan 42 unit perahu tanpa motor. Keadaan di sektor ini pada tahun 2013 tidak mengalami perubahan Jika dibandingkan dengan tahun sebelumnya.

Untuk produksi tambak, jumlah terbesar disumbang oleh bandeng sebesar 60% dis



usul mujair 16%, udang windu 15%.

Hingga saat ini belum terdapat lembaga keuangan baik bank maupun koperasi simpan pinjam di kecamatan Lapang.



Jarak tempuh desa/gampong yang ada di kecamatan Lapang berkisar antara 11 - 17 Km terhadap pusat ibukota kabupaten di Lhoksukon dengan sarana transportasi yang masih sangat minim, hanya mengandalkan motor sendiri atau menggunakan jasa ojek yang berjumlah sekitar 10 motor. Kondisi jalan utama di Lapang, 70 persen diantaranya sudah diaspal dan sisanya masih dalam tahap pengerasan. Di Lapang hanya terdapat 1 pasar tidak permanen yang berada di desa Keude Lapang dan semua desa memiliki kedai makanan/minuman yang tersebar,

namun yang paling banyak terdapat di desa Kuala Cangkoi.

Terdapat beberapa industri rumah tangga yang sebagian besarnya berusaha di bidang kerajinan dan anyaman tikar pandan selama tahun 2013. Di sektor pajak dan retribusi dari kecamatan Lapang hanya disumbang dari pajak warung kopi sebanyak 25.000,- atau hanya 9% dari target tahunan, retribusi pelayanan sampah 975.000,- atau 81% dari target awal, sewa pelataran 1.075.000,- atau 81% dari target tahun 2013, sewa rumah potong hewan 88% dan pemeriksaan kesehatan hewan sebanyak 22% dari target tahun 2013 yang dapat dicapai.

Pasar yang berada di desa Keude Lapang sampai tahun 2013 masih belum mampu memenuhi kebutuhan belanja masyarakat Lapang seperti untuk membeli kebutuhan rumah tangga maupun pakaian yang masih harus ke pasar yang berada di luar kecamatan Lapang seperti Lhoksukon dan Tanah Pasir. Masyarakat Lapang berharap bahwa kedepannya pasar yang ada sekarang dapat berkembang lagi dengan adanya dukungan warga dan juga perhatian dari Muspika Lapang. Namun untuk membeli kebutuhan pokok sehari-hari, pasar yang ada sekarang sudah tersedia.

<http://acehutarakab.bps.go.id>

Lampiran

<http://acehutarakab.bps.go.id>

<http://acehutarakab.bps.go.id>

Tabel 1
Luas Desa dan Penggunaan Lahan
2013

	Desa/ Gampong	Luas Desa (Ha)	Penggunaan Lahan	
			Lahan Sawah	Bukan Lahan Sawah
	(1)	(2)	(3)	(4)
1	Keureutoau	258	75	183
2	Lueng Baro	214	45	169
3	Merbo Lama	150	50	100
4	Merbo Jurong	140	51	89
5	Tanjung Dama	150	60	90
6	Geulanggang Baro	200	45	155
7	Matang Tunong	330	80	250
8	Matang Baroh	291	75	216
9	Keude Lapang	1	-	1
10	Kuala Cangkoi	302	85	217
11	Kuala Kereutou	152	30	122
	Jumlah	2 188	596	1 592

Sumber : Kecamatan Lapang Dalam Angka 2014

Tabel 2
Jumlah Pegawai Kantor Camat Menurut Pendidikan
2013

Jenjang Pendidikan yang Ditamatkan	Jumlah
(1)	(2)
Tidak Tamat SD	-
SD	-
SMP	-
SMA	12
Diploma/Sarjana	6
Pascasarjana	-
Jumlah	18

Sumber : Kecamatan Lapang Dalam Angka 2014

Tabel 3
Jumlah Penduduk Menurut Jenis Kelamin
2013

	Desa/ Gampong	Laki-laki	Perempuan	Jumlah
	(1)	(2)	(3)	(4)
1	Keureutoau	228	257	485
2	Lueng Baro	362	370	732
3	Merbo Lama	189	221	410
4	Merbo Jurong	232	242	474
5	Tanjung Dama	120	124	244
6	Geulanggang Baro	337	356	693
7	Matang Tunong	402	434	836
8	Matang Baroh	614	623	1237
9	Keude Lapang	131	121	252
10	Kuala Cangko	1 089	1086	2175
11	Kuala Kereutou	441	429	870
	Jumlah	4 100	4 212	8 312

Sumber : Kecamatan Lapang Dalam Angka 2014

Tabel 4
Populasi dan Pemotongan Ternak Besar,
Kecil dan Unggas
2013

	Jenis Ternak	Populasi (Ekor)	Pemotongan (Ekor)
	(1)	(2)	(3)
1	Sapi	1 534	45
2	Kerbau	3	1
3	Kambing	5 525	65
4	Domba	1 365	29
5	Ayam Buras	12 602	816
6	Ayam Pedaging	113	947
7	Itik	3 497	204
8	Itik Manila	2 426	22

Sumber : Kecamatan Lapang Dalam Angka 2014

Tabel 5

Produksi dan Nilai Produksi Tambak
Menurut Jenis Komoditi Yang Diperlihara
2013

Jenis Komoditi	Produksi (Ton)	Nilai Produksi
(1)	(2)	(3)
1 Bandeng	248	3 962 946
2 Kakap	17	756 000
3 Mujair	65	841 750
4 Udang Windu	63	3 775 501
5 Kepiting	23	1 146 750
Jumlah	415	10 482 947

Tabel 6
 Jarak Desa/Gampong dari Ibukota Kecamatan dan
 Ibukota Kabupaten
 (Km)

	Desa/ Gampong	Jarak dari Desa ke	
		Ibukota Kecamatan	Ibukota Kabupaten
1	Keureutoau	5	11
2	Lueng Baro	4	12
3	Merbo Lama	4	12
4	Merbo Jurong	3	13
5	Tanjung Dama	4	13
6	Geulanggang Baro	2	14
7	Matang Tunong	1	15
8	Matang Baroh	1	17
9	Keude Lapang	0,0	16
10	Kuala Cangkoi	1	16
11	Kuala Kereutou	2	17

Sumber : Kecamatan Lapang Dalam Angka 2014

DATA

MENCERDASKAN BANGSA



**BADAN PUSAT STATISTIK
KABUPATEN ACEH UTARA**

Jln. Banda Aceh-Medan Km. 295,7 Desa Alue Drien No. 62
Landing Lhoksukon Barat Telp/Faks. (0645)31893