

Katalog/Catalogue: 1102001.020  
ISSN 2828-7142

# KECAMATAN TEGALWARU DALAM ANGKA *TEGALWARU DISTRICT IN FIGURES*

Volume 20, 2024

<https://karawangkab.bps.go.id>



**BADAN PUSAT STATISTIK  
KABUPATEN KARAWANG  
BPS-STATISTICS KARAWANG REGENCY**



Katalog/*Catalogue*: 1102001.xx  
ISSN 2828 7142

# **KECAMATAN TEGALWARU DALAM ANGKA *TEGALWARU DISTRICT IN FIGURES***

Volume 20, 2024

<https://karawangkab.bps.go.id>



**BADAN PUSAT STATISTIK  
KABUPATEN KARAWANG  
BPS-STATISTICS KARAWANG REGENCY**

**KECAMATAN TEGALWARU DALAM ANGKA**  
***Tegalwaru District in Figures***  
**2024**

Katalog /*Catalogue*: 1102001.3215190  
ISSN: 2828-7584  
Nomor Publikasi/*Publication Number*: 32150.2334

Ukuran Buku/*Book Size*: 14,8 cm x 21 cm  
Jumlah Halaman/*Number of Pages* : xxiv + 73 hal/*pages*

Penyusun Naskah/*Manuscript Drafter*:  
BPS Kabupaten Karawang  
*BPS-Statistics Karawang Regency*

Penyunting/*Editor*:  
BPS Kabupaten Karawang  
*BPS-Statistics Karawang Regency*

Pembuat Kover/*Cover Designer*:  
BPS Kabupaten Karawang  
*BPS-Statistics Karawang Regency*

Penerbit/*Publisher*  
©BPS Kabupaten Karawang/*BPS-Statistics Karawang Regency*

Sumber Ilustrasi/*Illustration Source*: Freepik

Dilarang mereproduksi dan/atau menggandakan sebagian atau seluruh isi buku ini untuk tujuan komersial tanpa izin tertulis dari Badan Pusat Statistik Kabupaten Karawang.  
*It is prohibited to reproduce and/or duplicate part or all of this book for commercial purpose without permission from BPS-Statistics Karawang Regency.*

**TIM PENYUSUN/COMPILERS**  
**KECAMATAN TEGALWARU DALAM ANGKA**  
*Tegalwaru District in Figures*  
**2024**

Volume 20, 2024

**Pengarah/Director**

Robert Ronytua Pardosi

**Penanggung Jawab/Persons in Charge**

Robert Ronytua Pardosi

**Penyunting/Editors**

Iskandar Zulkarnain

**Pengolah Data dan Penulis Naskah/Data Processor and Writers**

Yedih Wahyudin

**Penata Letak/Layout Designers**

Yedih Wahyudin

**Penerjemah/Translators**

Yedih Wahyudin



## **KONTRIBUTOR DATA/DATA CONTRIBUTORS**

1. Kementerian Agama/*Ministry of Religious Affair*
2. Kementerian Pendidikan dan Kebudayaan/*Ministry of Education and Culture*
3. Badan Meteorologi Klimatologi dan Geofisika/*Meteorological, Climatology, and Geophysical Agency*
4. Badan Pusat Statistik/*BPS-Statistics Indonesia*
5. Dinas xxx
6. Dinas xxx

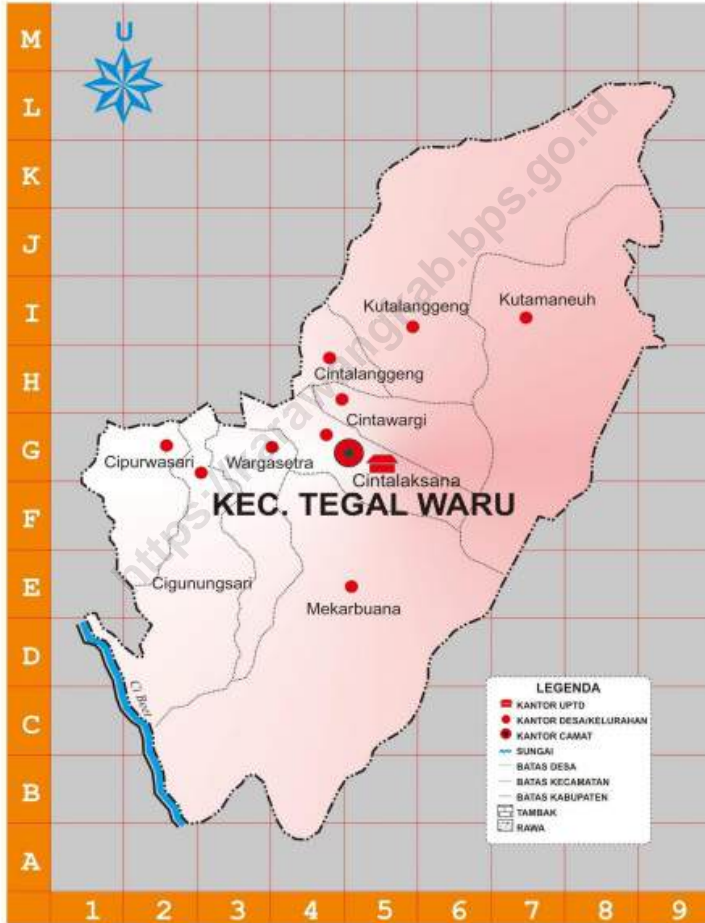
<https://karawangkab.bps.go.id>





**PETA WILAYAH KECAMATAN TEGALWARU**  
**MAP OF TEGALWARU DISTRICT**

**PETA KECAMATAN TEGALWARU**  
**KABUPATEN KARAWANG**





**KEPALA BPS KABUPATEN KARAWANG**  
**HEAD OF BPS-STATISTICS KARAWANG REGENCY**



**ROBERT RONYTUA PARDOSI**



## KATA PENGANTAR

Kecamatan Tegalwaru Dalam Angka 2024 merupakan publikasi tahunan yang diterbitkan oleh BPS Kabupaten Karawang. Disadari bahwa publikasi ini belum sepenuhnya memenuhi harapan pihak pemakai data khususnya para perencana, namun diharapkan dapat membantu melengkapi penyusunan rencana pembangunan di Kecamatan Tegalwaru.

Publikasi ini dapat terwujud berkat kerja sama dan bantuan dari berbagai pihak baik instansi pemerintah maupun swasta. Kepada semua pihak yang telah memberikan bantuan disampaikan penghargaan dan terima kasih yang sebesar-besarnya.

Walaupun publikasi ini telah disiapkan sebaik-baiknya, namun disadari masih ada kekurangan dan kesalahan yang terjadi. Untuk perbaikan publikasi ini, tanggapan dan saran yang bersifat konstruktif dari para pemakai sangat diharapkan.

Karawang, September 2024  
Kepala BPS  
Kabupaten Karawang

  
**Robert Ronytua Pardosi**

## **PREFACE**

*Tegalwaru District in Figures 2024 is an annual publication published by BPS Karawang Regency. It is realized that this publication has not fully met the expectations of data users, especially planners, but it is hoped that it can help complete the preparation of development plans in Tegalwaru District. This publication can be realized thanks to the cooperation and assistance of various parties, both government and private agencies. To all parties who have provided assistance, we express our deepest appreciation and gratitude. Although this publication has been prepared as well as possible, it is realized that there are still shortcomings and errors that occur. To improve this publication, constructive responses and suggestions from users are highly expected.*

*Karawang, September 2024  
Head of BPS-Statistics Karawang*

**Robert Ronytua Pardosi**

**DAFTAR ISI/CONTENTS**  
**KECAMATAN TEGALWARU DALAM ANGKA**  
*Tegalwaru District in Figures*  
**2024**  
 Volume 20, 2024

	Halaman <i>Page</i>
Kata Pengantar .....	xi
Preface .....	xii
Daftar Isi/ <b>Contents</b> .....	xiii
Daftar Tabel/ <b>List of Tables</b> .....	xv
Daftar Gambar/ <b>List of Figures</b> .....	xxi
Penjelasan Umum/ <b>Explanatory Notes</b> .....	xxiii
Daftar Singkatan/ <b>List of Abbreviation</b> .....	xxv
1. Geografi/1 .....	1
2. Pemerintahan/ <i>Government</i> .....	11
3. Penduduk/ <i>Population</i> .....	19
4. Sosial dan Kesejahteraan Rakyat/ <i>Social and Welfare</i> .....	30
5. Pertanian/ <i>Agriculture</i> .....	58
6. Pariwisata, Transportasi, dan Komunikasi/ <i>Tourism, Transportation, and Communication</i> .....	73
7. Perbankan, Koperasi, dan Perdagangan/ <i>Banking, Cooperative, and Trade</i> .....	85
Daftar Pustaka/ <b>Bibliography</b> .....	95





## DAFTAR TABEL/LIST OF TABLES

Tabel Table		Halaman Page
<b>1.</b>	<b>GEOGRAFI/1</b>	
1.1	Luas Daerah Menurut Desa/Kelurahan di Kecamatan Tegalwaru, 2023 <i>Total Area by Villages/Kelurahan in Tegalwaru District, 2023</i> .....	8
1.2	Jarak ke Ibukota Kecamatan dan Ibukota Kabupaten/Kota Menurut Desa/Kelurahan di Kecamatan Tegalwaru (km), 2023 <i>Distance to the District Capital and Regency/Municipal Capital by Villages/Kelurahan in Tegalwaru District (km), 2023</i> .....	9
1.3	Curah Hujan dan Jumlah Hari Hujan, dan Bulan di Kecamatan Tegalwaru (km), 2023 <i>Rainfall and Number of Rainy Days by Village and Month in Tegalwaru District, 2023</i> .....	10
<b>2.</b>	<b>PEMERINTAHAN/GOVERNMENT</b>	
<b>2.1</b>	<b>WILAYAH ADMINISTRATIF ADMINISTRATIVE AREA</b>	
2.1.1	Jumlah Rukun Warga (RW) dan Rukun Tetangga (RT) Menurut Desa/Kelurahan di Kecamatan Tegalwaru , 2023 <i>Number of Rukun Warga and Rukun Tetangga by Villages/ Kelurahan in Tegalwaru District, 2023</i> .....	16
<b>2.2</b>	<b>SUMBER DAYA MANUSIA HUMAN RESOURCES</b>	
2.2.1	Nama Kepala Desa ,Tingkat Pendidikan dan Jenis Kelamin Menurut Desa/Kelurahan di Kecamatan Tegalwaru, 2023 <i>Name of Village Head and Level of Education According by Village in Tegalwaru District, 2023</i> .....	17
2.2.2	Jumlah Sekretaris Desa(Sekdes),Kepala Seksi (Kasi) dan Kepala Urusan (Kaur) Menurut Desa di Kecamatan Tegalwaru, 2023	

	<i>Number of Village Secretary (Sekdes), Section Head (Kasi) and Head of Affairs (Kaur) According to Villages in Tegalwaru Distric, 2023 .....</i>	18
--	--	----

### 3. **PENDUDUK/POPULATION**

3.1	Penduduk, Distribusi Persentase Penduduk, Kepadatan Penduduk, Rasio Jenis Kelamin Penduduk Menurut Desa/Kelurahan di Kecamatan Tegalwaru, 2023 <i>Population, Percentage Distribution of Population, Population Density, and Population Sex Ratio by Villages/Kelurahan in Tegalwaru District, 2023.....</i>	26
3.2	Jumlah Penduduk Menurut Kelompok Umur dan Jenis Kelamin di Kecamatan Tegalwaru, 2023 <i>Population by Age Groups and Sex in Tegalwaru District, 2023.....</i>	28
3.3	Jumlah Kepala Keluarga Menurut Jenis Kelamin dan Desa/Kelurahan di Kecamatan Tegalwaru, 2023 <i>Head of Family by Gender and Villages/Kelurahan in Tegalwaru District, 2023.....</i>	29

### 4. **SOSIAL DAN KESEJAHTERAAN RAKYAT/SOCIAL AND WELFARE**

#### 4.1 **PENDIDIKAN EDUCATION**

4.1.1	Banyaknya Desa <sup>1</sup> /Kelurahan yang Memiliki Fasilitas Sekolah Menurut Tingkat Pendidikan di Kecamatan Tegalwaru, 2021–2023 <i>Number of Villages<sup>1</sup>/Kelurahan Having Educational Facilities by Educational Level in Tegalwaru District, 2021–2023.....</i>	37
4.1.2	Jumlah Sekolah Menurut Tingkat Pendidikan di Kecamatan Tegalwaru, 2022/2023 dan 2023/2024 <i>Number of Schools by Educational Level in Tegalwaru District, 2022/2023 and 2023/2024.....</i>	38
4.1.3	Jumlah Guru Menurut Tingkat Pendidikan di Kecamatan Tegalwaru, 2022/2023 dan 2023/2024 <i>Number of Teachers by Educational Level in Tegalwaru District, 2022/2023 and 2023/2024.....</i>	39

Tabel Table	Halaman Page	
4.1.4	Jumlah Murid Menurut Tingkat Pendidikan di Kecamatan Tegalwaru, 2022/2023 dan 2023/2024 <i>Number of Pupils by Educational Level in Tegalwaru District,            2022/2023 and 2023/2024.....</i>	40
<b>4.2 KESEHATAN</b>		
<b>HEALTH</b>		
4.2.1	Banyaknya Desa <sup>1</sup> /Kelurahan yang Memiliki Sarana Kesehatan Menurut Jenis Sarana Kesehatan di Kecamatan Tegalwaru, 2021–2023 <i>Number of Villages<sup>1</sup>/Kelurahan Health Facilities by Type of Health            Facilities in Tegalwaru District, 2021–2023.....</i>	41
4.2.2	Banyaknya Warga Penderita Kekurangan Gizi Menurut Desa/Kelurahan di Kecamatan Tegalwaru, 2023 <i>Number of People with Malnutrition by Villages/Kelurahan in            Tegalwaru District, 2023.....</i>	42
<b>4.3 PERUMAHAN DAN LINGKUNGAN</b>		
<b>HOUSING AND ENVIRONMENT</b>		
4.3.1	Banyaknya Desa <sup>1</sup> /Kelurahan Menurut Sumber Air Minum Sebagian Besar Keluarga di Kecamatan Tegalwaru , 2021–2023 <i>Number of Villages<sup>1</sup>/Kelurahan by Drinking Water Source of Majority            Family in Tegalwaru District, 2021–2023 .....</i>	43
4.3.2	Banyaknya Keluarga Menurut Desa/Kelurahan dan Jenis Pengguna Listrik di Kecamatan Tegalwaru, 2023 <i>Number of Family by Villages/Kelurahan and Type of Electricity            Consumer in Tegalwaru District, 2023 .....</i>	44
4.3.3	Banyaknya Desa <sup>1</sup> /Kelurahan Menurut Sumber Penerangan Jalan Utama Desa/Kelurahan di Kecamatan Tegalwaru, 2021–2023 <i>Number of Villages<sup>1</sup>/Kelurahan by Source of Villages/Kelurahan's            Main Street Illumination in Tegalwaru District, 2021–2023 .....</i>	45
4.3.4	Banyaknya Desa <sup>1</sup> /Kelurahan Menurut Penggunaan Fasilitas Tempat Buang Air Besar Sebagian Besar Keluarga di Kecamatan Tegalwaru, 2021–2023 <i>Number of Villages<sup>1</sup>/Kelurahan by Toilet Facility Used by Majority            Family in Tegalwaru District, 2021–2023 .....</i>	46

4.3.5 Banyaknya Desa/Kelurahan Menurut Jenis Bahan Bakar untuk Memasak yang Digunakan Sebagian Besar Keluarga di Kecamatan Tegalwaru, 2023  
*Number of Villages/Kelurahan by Type of Cooking Fuel Used by Majority Family in Tegalwaru District, 2023* ..... 47

**4.4 AGAMA DAN SOSIAL LAINNYA  
RELIGION AND OTHER SOCIAL AFFAIRS**

4.4.1 Jumlah Tempat Peribadatan Menurut Desa/ Kelurahan di Kecamatan Tegalwaru, 2023  
*Number of Worship Places by Villages/Kelurahan in Tegalwaru District, 2023*..... 48

4.4.2 Banyaknya Kejadian Bencana Alam Menurut Desa/Kelurahan dan Jenis Bencana Alam di Kecamatan Tegalwaru, 2023  
*Number of Natural Disaster Events by Villages/Kelurahan and Type of Natural Disaster in Tegalwaru District, 2023* ..... 49

4.4.3 Banyaknya Korban Jiwa Akibat Bencana Alam Menurut Desa/ Kelurahan dan Jenis Bencana Alam di Kecamatan Tegalwaru, 2023  
*Number of Fatalities Due to Natural Disasters by Villages/Kelurahan and Type of Natural Disaster in Tegalwaru District, 2023* ..... 52

4.4.4 Keberadaan Fasilitas/Upaya Antisipasi/Mitigasi Bencana Alam Menurut Desa/Kelurahan di Kecamatan Tegalwaru, 2023  
*Existence of Facilities/Efforts for Anticipation/Mitigation of Natural Disasters by Villages/Kelurahan by Villages/Kelurahan in Tegalwaru District, 2023*..... 55

4.4.5 Banyaknya Desa/Kelurahan yang Memiliki Kelompok Kegiatan Olahraga Menurut Jenis Olahraga dan Ketersediaan Fasilitas/ Lapangan Olahraga di Kecamatan Tegalwaru, 2023  
*Number of Villages/Kelurahan Having Sport Activities Groups by Type of Sport and Availability of Sport Facilities/Fields in Tegalwaru District, 2023*..... 57

**5. PERTANIAN/AGRICULTURE**

Tabel Table	Halaman Page	
5.1	Luas Panen Tanaman Sayuran dan Buah-buahan Semusim Menurut Jenis Tanaman di Kecamatan Tegalwaru (ha), 2020–2023 <i>Harvested Area of Seasonal Vegetables and Fruits by Kind of Plant in Tegalwaru District (ha), 2020–2023.....</i>	65
5.2	Produksi Tanaman Sayuran dan Buah-buahan Semusim Menurut Jenis Tanaman di Kecamatan Tegalwaru (kuintal), 2020–2023 <i>Production of Seasonal Vegetables and Fruits by Kind of Plant in Tegalwaru District (quintal), 2020–2023 .....</i>	66
5.3	Luas Panen Tanaman Biofarmaka Menurut Jenis Tanaman di Kecamatan Tegalwaru (m <sup>2</sup> ), 2020–2023 <i>Harvested Area of Medicinal Plants by Kind of Plant in Tegalwaru District (m<sup>2</sup>), 2020–2023 .....</i>	67
5.4	Produksi Tanaman Biofarmaka Menurut Jenis Tanaman di Kecamatan Tegalwaru (kg), 2020–2023 <i>Production of Medicinal Plants by Kind of Plant in Tegalwaru District (kg),2020–2023 .....</i>	68
5.5	Luas Panen Tanaman Hias Menurut Jenis Tanaman di Kecamatan Tegalwaru (m <sup>2</sup> ), 2020–2023 <i>Harvested Area of Ornamental Plants by Kind of Plant in Tegalwaru District (m<sup>2</sup>), 2020–2023 .....</i>	69
5.6	Produksi Tanaman Hias Menurut Jenis Tanaman di Kecamatan Tegalwaru (tangkai), 2020–2023 <i>Production of Ornamental Plants by Kind of Plant n Tegalwaru District (stalks), 2020–2023.....</i>	70
5.7	Produksi Buah-Buahan dan Sayuran Tahunan Menurut Jenis Tanaman di Kecamatan Tegalwaru (kuintal), 2020–2023 <i>Production of Annual Fruits and Vegetables by Kind of Plant in Tegalwaru District (quintal), 2020–2023 .....</i>	71
<b>6.</b>	<b>PARIWISATA, TRANSPORTASI, DAN KOMUNIKASI/TOURISM, TRANSPORTATION, AND COMMUNICATION</b>	

<b>6.1</b>	<b>PARIWISATA TOURISM</b>	
6.1.1	Jumlah Sarana Akomodasi Menurut Desa/Kelurahan dan Jenis Akomodasi di Kecamatan Tegalwaru, 2023 <i>Number of Accomodation Facilities by Villages/Kelurahan and Type of Accomodation in Tegalwaru District, 2023</i> .....	78
<b>6.2</b>	<b>TRANSPORTASI TRANSPORTATION</b>	
6.2.1	Prasarana dan Sarana Transportasi Antardesa/Kelurahan Menurut Desa/Kelurahan di Kecamatan Tegalwaru, 2023 <i>Inter-Villages/Kelurahan Transportation Infrastructure and Facilities by Villages/Kelurahan in Tegalwaru District, 2023</i> .....	79
<b>6.3</b>	<b>KOMUNIKASI COMMUNICATION</b>	
6.2.2	Keberadaan Kantor Pos/Pos Pembantu/Rumah Pos, Pos Keliling, dan Perusahaan/Agen Jasa Ekspedisi Swasta Menurut Desa/Kelurahan di Kecamatan Tegalwaru, 2023 <i>Number of Post Office/Subsidiary of Post Office, Mobile Portal Service, Private Expedition Service Company by Villages/Kelurahan in Tegalwaru District, 2023</i> .....	81
6.3.1	Jumlah Menara Telepon seluler dan Operator Layanan Komunikasi Telepon Seluler Menurut Desa/ Kelurahan di Kecamatan Tegalwaru, 2023 <i>Number of Base Transceiver Station (BTS) and Cellular Phone Communication Service Operators by Villages/Kelurahan in Tegalwaru District, 2023</i> .....	82
6.3.2	Kekuatan Sinyal Telepon Seluler dan Jenis Sinyal Internet Telepon Seluler Menurut Desa/Kelurahan di Kecamatan Tegalwaru, 2023 <i>The Strength of Celular Phone Signal by Villages/Kelurahan in Tegalwaru District, 2023</i> .....	83
<b>7.</b>	<b>PERBANKAN, KOPERASI, DAN PERDAGANGAN/BANKING, COOPERATIVE, AND TRADE</b>	
7.1	Banyaknya Sarana Lembaga Keuangan Bank Menurut Desa/ Kelurahan dan Jenis Bank di Kecamatan Tegalwaru, 2023	

## DAFTAR GAMBAR/LIST OF FIGURES

Gambar Figure		Halaman Page
1.1	Luas Daerah menurut Desa/Kelurahan (%), 2023 <i>Total Area by Village/Kelurahan (%), 2023</i> .....	6
1.2	Jarak ke Ibukota Kecamatan Menurut Desa/ Kelurahan di Kecamatan Tegalwaru (km), 2023 <i>Distance to the District Capital by Village/Kelurahan in Tegalwaru District (km), 2023</i> .....	7
3.1	Penduduk, Distribusi Persentase Penduduk, Kepadatan Penduduk, Rasio Jenis Kelamin Penduduk Menurut Desa/Kelurahan di Kecamatan Tegalwaru, 2023	
3.2	Jumlah Penduduk Menurut Kelompok Umur dan Jenis Kelamin di Kecamatan Tegalwaru, 2023	
4.1	Banyaknya Desa <sup>1</sup> /Kelurahan yang Memiliki Fasilitas Sekolah Menurut Tingkat Pendidikan di Kecamatan Tegalwaru, 2021–2023 .....	35
4.2	Banyaknya Desa <sup>1</sup> /Kelurahan yang Memiliki Sarana Kesehatan Menurut Jenis Sarana Kesehatan di Kecamatan Tegalwaru, 2021–2023	
5.1	Banyaknya Desa <sup>1</sup> /Kelurahan yang Memiliki Fasilitas Sekolah Menurut Tingkat Pendidikan di Kecamatan Tegalwaru, 2021–2023	
5.2	Produksi Tanaman Sayuran dan Buah-buahan Semusim Menurut Jenis Tanaman di Kecamatan Tegalwaru (kuintal), 2020–2023	

Gambar  
Figure

Halaman  
Page

<https://karawangkab.bps.go.id>



## PENJELASAN UMUM/EXPLANATORY NOTES

Tanda-tanda, satuan-satuan, dan lain-lainnya yang digunakan dalam publikasi ini adalah sebagai berikut:

*Symbols, measurement units, and acronyms which are used in this publication, are as follows:*

### 1. TANDA-TANDA/SYMBOLS

Data tidak tersedia/ <i>Data not available</i> .....	: ...
Tidak ada atau nol / <i>Null or zero</i> .....	: -
Data dapat diabaikan/ <i>Data negligible</i> .....	: ~0
Tanda decimal/ <i>Decimal point</i> .....	: ,
Data tidak dapat ditampilkan/ <i>Not applicable</i> .....	: NA
Angka estimasi/ <i>Estimated figures</i> .....	: e
Angka diperbaiki/ <i>Revised figures</i> .....	: r
Angka sementara/ <i>Preliminary figures</i> .....	: *
Angka sangat sementara/ <i>Very preliminary figures</i> .....	: **
Angka sangat sangat sementara/ <i>Very very preliminary figures</i> .....	: ***

### 2. SATUAN/UNITS

barel/ <i>barrel</i> .....	: 158,99 liter/ <i>litres</i> = 1/6,2898 m <sup>3</sup>
hektare (ha)/ <i>hectare (ha)</i> .....	: 10.000 m <sup>2</sup>
kilometer (km)/ <i>kilometres (km)</i> .....	: 1.000 meter/ <i>meters (m)</i>
knot/ <i>knot</i> .....	: 1,8523 km/jam ( <i>km/hour</i> )
kuintal/ <i>quintal</i> .....	: 100 kg
KWh .....	: 1.000 Watt <i>hour</i>
MWh .....	: 1.000 KWh
liter (untuk beras)/ <i>litre (for rice)</i> .....	: 0,80 kg
MMSCF .....	: 1/35,3 m <sup>3</sup>
metrik ton (m.ton)/ <i>metric ton (m. ton)</i> .....	: 0,98421 long ton = 1.000 kg
ons/ <i>ounce</i> .....	: 28,31 gram/ <i>grams</i>
ton .....	: 1.000 kg

Satuan lain: buah, dus, butir, helai/lembar, kaleng, batang, pulsa, ton kilometer (ton-km), jam, menit, persen (%).

*Other units: unit, pack, pieces, sheet, tin, pulse, ton-kilometres(ton-km), hour, minute, percent (%).*

Perbedaan angka di belakang koma disebabkan oleh pembulatan angka.

*The difference in decimal numbers is caused by rounding.*



## DAFTAR SINGKATAN/LIST OF ABBREVIATION

SI	: Stasiun Iklim/ <i>Climate Station</i>
SMPK	: Stasiun Meterologi Pertanian Khusus/ <i>Special Agricultural Meteorological Station</i>
t.t	: Tempat tidur/ <i>Bed</i>
BCG	: Bacillus Calmette Guerin
DPT	: Difteri, Pertusis, Tetanus/ <i>Diphtheria, Tetanus, and Pertussis</i>
TT	: Tetanus Toxoid
IOT	: Industri Obat Tradisional/ <i>Traditional Medicine Industry</i>
IKOT	: Industri Kecil Obat Tradisional/ <i>Traditional Medicine Small Industry</i>
Alkes	: Alat kesehatan/ <i>Health Kits</i>
PKRT	: Perbekalan Kesehatan Rumah tangga/ <i>Household Health Logistics</i>
Kompl	: Komplemen/ <i>Complement</i>
IRTP	: Industri Pangan Produksi Rumah Tangga/ <i>Foods Home Industry</i>
PBF	: Pedagang Besar Farmasi/ <i>Pharmacy Whole-seller</i>
GFK	: Gudang Farmasi Kab/Kota/Regency/ <i>Municipality Pharmacy Warehouse</i>
RB	: Rumah Bersalin/ <i>Delivery House</i>
Pustu	: Puskesmas pembantu/ <i>Auxiliary Public Health Center</i>
BP	: Balai Pengobatan/ <i>Polyclinic</i>
TPS	: Tempat Pembuangan Sampah Sementara / <i>landfill</i>
Jamkesmas	: Jaminan kesehatan masyarakat miskin/ <i>Poor public health insurance</i>
PJKMU	: Program Jaminan Kesehatan Masyarakat Umum/ <i>General Public Health Insurance Program</i>
SIUP	: Surat Ijin Usaha Perdagangan/ <i>Trading Permission Letter</i>
TDP	: Tanda Daftar Perusahaan/ <i>Company Registration Identity</i>
API	: Angka Pengenal Importir/ <i>Importer's Identity Number</i>



# 01

## GEOGRAFI GEOGRAPHY





**PENJELASAN TEKNIS**

1. Tegalwaru adalah salah satu kecamatan di Kabupaten Karawang, Provinsi Jawa Barat, Indonesia. Kecamatan Tegalwaru merupakan Kecamatan dengan jumlah penduduk paling sedikit di Kabupaten Karawang dan juga kecamatan paling selatan secara letak geografis. Pusat Pemerintahan terdapat di Desa Cintelaksana yang berjarak 35 km dari Kota Karawang dan 23 km dari Jonggol. Gunung Sanggabuana terletak di kecamatan ini. Kecamatan Tegalwaru merupakan pemekaran dari Kecamatan Pangkalan, Karawang dan pernah bersama-sama menjadi bagian dari wilayah Kawedanan atau Distrik Jonggol atau Tjibaroesa.
2. Topografi terdiri atas tiga bagian yaitu puncak, lereng dan lembah. Puncak adalah bagian paling atas pegunungan. Lereng adalah bagian dari Gunung/pegunungan /bukit yang letaknya diantara puncak sampai lembah. Lembah adalah Daerah rendah di antara dua gunung/pegunungan atau daerah yang mempunyai kedudukan lebih rendah dibandingkan daerah sekitarnya. Lembah di Daerah gunung sering disebut slinkin. lembah di daerah patahan disebut graiben atau slenk. Sedangkan lembah di daerah

**TECHNICAL NOTES**

1. *Tegalwaru is one of the sub-districts in Karawang Regency, West Java Province, Indonesia. Tegalwaru District is the sub-district with the least number of residents in Karawang Regency and also the southernmost sub-district geographically. The Government Center is located in Cintelaksana Village which is 35 km from Karawang City and 23 km from Jonggol. Mount Sanggabuana is located in this sub-district. Tegalwaru District is an expansion of Base District, Karawang and was once part of the Kawedanan or Jonggol District or Tjibaroesa area.*
2. *The topography consists of three parts, namely the peak, slope and valley. The peak is the topmost part of the mountain range. Slopes are part of mountains/mountain/hills that are located between peaks and valleys. Valley is a low-lying area between two mountains/mountains or an area that has a lower slope than the surrounding area. Valleys in mountainous areas are often called slinkins. valleys in the region The mountainous ones are called intermountain valleys. A flat is a part or side of a plane that appears flat, flat and stretched.*
3. *A plain is a part or side of a plane that appears flat, flat and stretched.*
4. *According to the Meteorological and Geophysical Agency, rain is a form of precipitation or*

yang bergunung gunung disebut lembah antar pegunungan. Dataran adalah bagian atau sisi bidang yang tampak datar, rata dan membentang.

3. Dataran adalah bagian atau sisi bidang yang tampak datar , rata dan membentang.
4. Menurut Badan Meteorologi dan Geofisika, hujan adalah bentuk presipitasi maupun endapan dari cairan atau zat padat yang berasal dari kondensasi yang jatuh dari awan menuju kedalam permukaan bumi. Curah hujan adalah jumlah debit air hujan yang turun disuatu wilayah alamkurun waktu tertentu. Curah hujan diukur dari tempat datar yang tidak mengalami proses evaporasi atau proses penguapan. Selain memperhatikan proses evaporasi, pengukuran curah hujan juga dapat dilakukan di tempat yang air tidak mengalir dan tidak meresap pada proses terjadinya hujan.

*precipitation of liquids or solids that come from condensation that falls from clouds to the earth's surface. Rainfall is the amount of rainwater discharge that falls in a natural area for a certain period of time. Rainfall is measured from a flat place that does not undergo evaporation or evaporation processes. In addition to paying attention to the evaporation process, rainfall measurements can also be carried out in places where water does not flow and does not permeate the process of rainfall.*



## ULASAN

Kecamatan Tegalwaru merupakan salah satu Kecamatan di Kabupaten Karawang hasil pemekaran dari Kecamatan Pangkalan. Berada di bagian selatan wilayah Kabupaten Karawang dan berbatasan dengan Kabupaten Cianjur serta Kabupaten Bogor. Kantor Kecamatan Tegalwaru berada di desa Cintelaksana dengan jarak tempuh ke pusat pemerintahan Kabupaten Karawang sejauh 35 km. Kecamatan Tegalwaru terbagi atas 9 desa yaitu : Cipurwasari, Cugunungsari, Mekarbuana, Wargasetra, Cintelaksana, Cintawargi, Cintalanggeng, Kutamaneuh dan Kotalanggeng.

Kecamatan Tegalwaru berbatasan dengan Kecamatan Pangkalan di sebelah barat dan utara berbatasan dengan Kabupaten Cianjur di sebelah selatan berbatasan dengan Kabupaten Purwakarta.

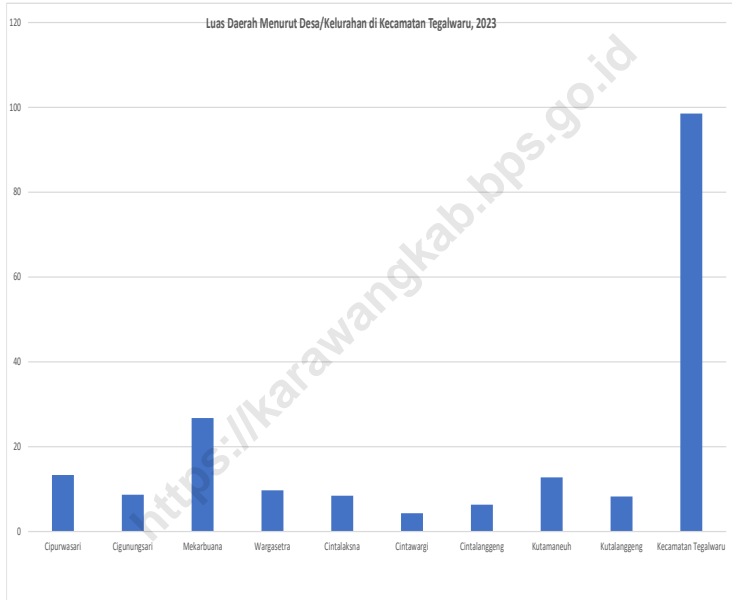
Kecamatan dengan luas 98,56 kilometer persegi ini mempunyai topografi perbukitan. Desa yang terluas adalah desa Mekarbuana dengan luas wilayah sebesar 26,75 kilometer persegi.

## DESCRIPTION

*Tegalwaru District is one of the sub-districts in Karawang Regency as a result of the expansion of Pangkalan District. It is located in the southern part of Karawang Regency and borders Cianjur Regency and Bogor Regency. The Tegalwaru District Office is located in Cintelaksana village with a distance of 35 km to the Karawang Regency government center. Tegalwaru District is divided into 9 villages, namely: Cipurwasari, Cugunungsari, Mekarbuana, Wargasetra, Cintelaksana, Cintawargi, Cintalanggeng, Kutamaneuh and Kotalanggeng.*

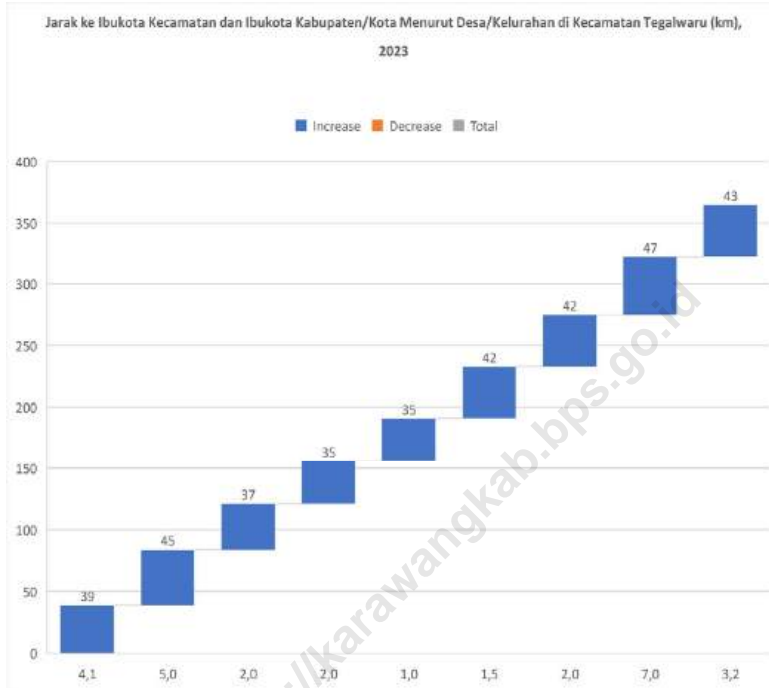
*Tegalwaru District borders Pangkalan District to the west and north borders Cianjur Regency to the south and Purwakarta Regency to the south.*

*This sub-district with an area of 98.56 square kilometers has a hilly topography. The largest village is Mekarbuana village with an area of 26.75 square kilometers.*



Sumber/Source : ....

**Gambar 1.1** Luas Daerah menurut Desa/Kelurahan (%), 2023  
**Figures** Total Area by Village/Kelurahan (%), 2023



Sumber/Source: ...

**Gambar**  
**Figures** 1.2

**Jarak ke Ibukota Kecamatan Menurut Desa/Kelurahan di Kecamatan Tegalwaru (km), 2023**  
**Distance to the District Capital by Village/Kelurahan in Tegalwaru District (km), 2023**

**Tabel**  
**Table** 1.1

**Luas Daerah Menurut Desa/Kelurahan di Kecamatan Tegalwaru, 2023**  
**Total Area by Villages/Kelurahan in Tegalwaru District, 2023**

Desa/Kelurahan Village/Kelurahan	Luas Total Area (km <sup>2</sup> /sq.km)	Persentase terhadap Luas Kecamatan Percentage to District Area
(1)	(2)	(3)
Cipurwasari	13.33	13.52
Cigunungsari	8.66	8.79
Mekarbuana	26.75	27.14
Wargasetra	9.73	9.87
Cintalaksana	8.46	8.58
Cintawargi	4.30	4.36
Cintalanggeng	6.32	6.41
Kutamaneuh	12.79	12.98
Kutalanggeng	8.22	8.34
<b>Kecamatan Tegalwaru</b>	<b>98.56</b>	<b>100.00</b>

Catatan/Note: ...

Sumber/Source: Statistik Sektoral Kecamatan Tegalwaru/ Sektoral Statistik Of Tegalwaru District

**Tabel**  
**Table** 1.2

**Jarak ke Ibukota Kecamatan dan Ibukota Kabupaten/Kota Menurut Desa/Kelurahan di Kecamatan Tegalwaru (km), 2023**  
***Distance to the District Capital and Regency/Municipal Capital by Villages/Kelurahan in Tegalwaru District (km),***

<b>Desa/Kelurahan</b> <b>Village/Kelurahan</b>	<b>Jarak ke Ibukota Kecamatan</b> <b>Distance to District Capital</b>	<b>Jarak ke Ibukota Kabupaten/ Kota</b> <b>Distance to Regency/Municipal Capital</b>
(1)	(2)	(3)
Cipurwasari	4,1	39
Cigunungsari	5,0	45
Mekarbuana	2,0	37
Wargasetra	2,0	35
Cintalaksana	1,0	35
Cintawargi	1,5	42
Cintalanggeng	2,0	42
Kutamaneuh	7,0	47
Kutalanggeng	3,2	43

Catatan/Note: ...

Sumber/Source: Statistik Sektoral Kecamatan Tegalwaru/ Sektoral Statistik Of Tegalwaru Distric

**Tabel**  
**Table** 1.3

**Curah Hujan dan Jumlah Hari Hujan, dan Bulan di  
Kecamatan Tegalwaru (km), 2023**  
*Rainfall and Number of Rainy Days by Village and Month in  
Tegalwaru District, 2023*

Bulan	Curah Hujan/ Rainfall (mm)	Jumlah Hari Hujan/ Total of Rainy Day
(1)	(2)	(3)
Januari/ January	4	15
Februari/ February	14	22
Maret/ March	11	22
April/ April	5	11
Mei/ May	10	12
Juni/ June	4	10
Juli/ July	7	7
Agustus/ August	-	-
September/ September	2	1
Oktober/ October	5	2
November/ November	14	21
Desember/ Desember	17	18

Catatan/Note: ...

Sumber/Source: Dinas Pertanian dan Pangan Kabupaten Karawang/ Karawang Regency Agriculture and Food Service

02

**PEMERINTAHAN  
GOVERNMENT**







**PENJELASAN TEKNIS**

1. Desa adalah Kesatuan masyarakat hukum yang memiliki batas wilayah yang berwenang untuk mengatur dan mengurus urusan pemerintahan, kepentingan masyarakat setempat berdasarkan prakarsa masyarakat, hal asal usul dan atau hak tradisional yang diakui dan dihormati dalam sistem negara pemerintahan Negara kesatuan Republik Indonesia (Undang-undang Nomor 6 Tahun 2015 tentang Desa).
2. Rukun Tetangga, untuk selanjutnya disingkat RT atau sebutan lainnya adalah lembaga yang dibentuk melalui musyawarah masyarakat setempat dalam rangka pelayanan pemerintahan dan kemasyarakatan yang ditetapkan oleh pemerintah Desa atau Kelurahan.
3. Rukun Warga, untuk selanjutnya disingkat RW atau sebutan lainnya adalah bagian dari kerja aparat Desa Atau Kelurahan dan merupakan lembaga yang dibentuk melalui musyawarah pengurus RT diwilayah kerjanya yang ditetapkan oleh pemerintah Desa atau Kelurahan.

**TECHNICAL NOTES**

1. Village is a legal community unit that has territorial boundaries that have the authority to regulate and manage government affairs, the interests of the local community based on community initiatives, origins and/or traditional rights that are recognized and respected in the state system of government of the Unitary State of the Republic of Indonesia (Law Number 6 of 2015 concerning Villages).
2. Rukun Tetangga, hereinafter abbreviated as RT or other designations, is an institution formed through local community deliberation in the context of government and community services determined by the Village or Kelurahan government.
3. Rukun Warga, hereinafter abbreviated as RW or other designations is part of the work of the Village or Village apparatus and is an institution formed through the deliberation of RT administrators in their work area determined by the Village or Village government.

<https://karawangkab.bps.go.id>

**ULASAN**

Kecamatan Tegalwaru memiliki 9 desa yang terdiri dari 43 Rukun Warga (RW) dan 115 Rukun Tetangga (RT).

Dari sembilan desa tersebut, hanya satu kades yang perempuan dan sisanya 8 Kades Laki-laki. Staf Desa terdiri dari Sekretaris Desa (Sekdes) Kepala Seksi (Kasi) dan Kepala Urususan (Kaur) yang masing masing berjumlah 9 orang, 29 orang dan 18 Orang.

**DESCRIPTION**

*Tegalwaru District has 9 villages consisting of 43 Neighborhood Units (RW) and 115 Neighborhood Units (RT).*

*Of the nine villages, only one Kades is a woman and the remaining 8 Kades are men. The Village Staff consists of the Village Secretary (Sekdes), the Head of Section (Kasi) and the Head of Affairs (Kaur) which amounted to 9 people, 29 people and 18 people respectively.*

<https://karawangkab.bps.go.id>

## 2.1 WILAYAH ADMINISTRATIF ADMINISTRATIVE AREA

**Tabel 2.1.1** Jumlah Rukun Warga (RW) dan Rukun Tetangga (RT) Menurut Desa/Kelurahan di Kecamatan Tegalwaru , 2023  
**Table** *Number of Rukun Warga and Rukun Tetangga by Villages'/Kelurahan in Tegalwaru District, 2023*

Desa/Kelurahan Village/Kelurahan	Rukun Warga (RW)	Rukun Tetangga (RT)
(1)	(2)	(3)
Cipurwasari	4	14
Cigunungsari	4	12
Mekarbuana	4	12
Wargasetra	6	14
Cintalaksana	4	11
Cintawargi	4	12
Cintalangeng	3	9
Kutamaneuh	8	18
Kutalangeng	6	13
<b>Kecamatan Tegalwaru</b>	<b>4</b>	<b>115</b>

Catatan/Note: ...

Sumber/Source: Statistik Sektoral Kecamatan Tegalwaru/ Tegalwaru District Sektoral Tegalwaru

## 2.2 SUMBER DAYA MANUSIA HUMAN RESOURCES

**Tabel 2.2.1** Nama Kepala Desa, Tingkat Pendidikan dan Jenis Kelamin Menurut Desa/Kelurahan di Kecamatan Tegalwaru, 2023  
**Table** *Name of Village Head and Level of Education According by Village in Tegalwaru District, 2023*

Pemerintah Daerah <i>Local Government</i>	Laki-Laki <i>Male</i>	Perempuan <i>Female</i>	Jumlah <i>Total</i>
(1)	(2)	(3)	(4)
Cipurwasari	Jaenudin Jenal Abidin	Laki-Laki	SMP
Cigunungsari	Koko Komara	Laki-Laki	SMA
Mekarbuana	Jaji Maryono	Laki-Laki	S2
Wargasetra	Dadan Sundana	Laki-Laki	SMA
Cintalaksana	Agus Sulaeman	Laki-Laki	SMA
Cintawargi	Eben	Laki-Laki	SMA
Cintalanggeng	Emuh	Laki-Laki	SMA
Kutamaneuh	Adang	Laki-Laki	SMK
Kutalanggeng	Yati Siti Nurlitasari	Perempuan	SMA

Catatan/Note: ...

Sumber/Source: Statistik Sektorial Kecamatan Tegalwaru/ Tegalwaru District Sektorial Tegalwaru

**Tabel**  
**Table** 2.2.2

**Jumlah Sekretaris Desa(Sekdes),Kepala Seksi (Kasi) dan Kepala Urusan (Kaur) Menurut Desa di Kecamatan Tegalwaru, 2023**  
**Number of Village Secretary (Sekdes), Section Head (Kasi) and Head of Affairs (Kaur) According to Villages in Tegalwaru Distric, 2023**

<b>Desa/ Kelurahan VillagelKelurahan</b>	<b>Sekdes Village Secretary</b>	<b>Kasi Section Head</b>	<b>Kaur Head of Affair</b>
(1)	(2)	(3)	(4)
Cipurwasari	1	3	2
Cigunungsari	1	3	2
Mekarbuana	1	3	2
Wargasetra	1	3	2
Cintalaksana	1	3	2
Cintawargi	1	3	2
Cintalanggeng	1	3	2
Kutamaneuh	1	3	2
Kutalanggeng	1	3	2
<b>Jumlah/Total</b>	<b>9</b>	<b>29</b>	<b>18</b>

Catatan/Note: ...

Sumber/Source: Statistik Sektoral Kecamatan Tegalwaru/ Tegalwaru District Sektoral Tegalwaru.

# 03

## PENDUDUK POPULATION







**PENJELASAN TEKNIS**

1. Sumber data kependudukan berasal dari Dinas Kependudukan dan Catatan Sipil Kabupaten Karawang.
2. Rasio jenis kelamin adalah perbandingan antara penduduk laki-laki dan perempuan pada suatu wilayah dan waktu tertentu. Biasanya dinyatakan dengan banyaknya penduduk laki-laki untuk 100 penduduk perempuan.
3. Distribusi penduduk adalah pola persebaran penduduk disuatu wilayah baik berdasarkan batas-batas geografis maupun badas-batas administrasi.
4. Komposisi penduduk menurut umur dan jenis kelamin dapat disajikan dalam bentuk tabel atau grafik . Grafik data penduduk menurut umur dan jenis kelamin pada saat tertentu yang digambarkan dalam bentuk piramida disebut piramida penduduk. Piramida penduduk dibagi kedalam 3 jenis yaitu, Penduduk muda(ekspansif) , penduduk tua (konstruktif) dan penduduk stationer.

**TECHNICAL NOTES**

1. *Lorem ipsum dolor sit amet, consectetur adipiscing elit, sed diam nonummy nibh euismod tincidunt ut laoreet dolore magna aliquam erat volutpat. Ut wisi enim ad minim veniam, quis nostrud exerci tation ullamcorper suscipit lobortis nisl ut aliquip ex ea commodo consequat. Duis autem vel eum iriure dolor in hendrerit in vulputate velit esse molestie consequat, vel illum dolore eu feugiat nulla facilisis at vero eros et accumsan et iusto odio dignissim qui blandit praesent luptatum zzril delenit augue duis dolore te feugait nulla facilisi.*
2. *Lorem ipsum dolor sit amet, consectetur adipiscing elit, sed diam nonummy nibh euismod tincidunt ut laoreet dolore magna aliquam erat volutpat. Ut wisi enim ad minim veniam, quis nostrud exerci tation ullamcorper suscipit lobortis nisl ut aliquip ex ea commodo consequat. Duis autem vel eum iriure dolor in hendrerit in vulputate velit esse molestie consequat, vel illum dolore eu feugiat nulla facilisis at vero eros et accumsan et iusto odio dignissim qui blandit praesent luptatum zzril delenit augue duis dolore te feugait nulla facilisi.*
3. *Lorem ipsum dolor sit amet, consectetur adipiscing elit, sed*

*diam nonummy nibh euismod tincidunt ut laoreet dolore magna aliquam erat volutpat. Ut wisi enim ad minim veniam, quis nostrud exerci tation ullamcorper suscipit lobortis nisl ut aliquip ex ea commodo consequat. Duis autem vel eum iriure dolor in hendrerit in vulputate velit esse molestie consequat, vel illum dolore eu feugiat nulla facilisis at vero eros et accumsan et iusto odio dignissim qui blandit praesent luptatum zzril delenit augue duis dolore te feugait nulla facilisi.*

4. *Lorem ipsum dolor sit amet, consectetur adipiscing elit, sed diam nonummy nibh euismod tincidunt ut laoreet dolore magna aliquam erat volutpat. Ut wisi enim ad minim veniam, quis nostrud exerci tation ullamcorper suscipit lobortis nisl ut aliquip ex ea commodo consequat. Duis autem vel eum iriure dolor in hendrerit in vulputate velit esse molestie consequat, vel illum dolore eu feugiat nulla facilisis at vero eros et accumsan et iusto odio dignissim qui blandit praesent luptatum zzril delenit augue duis dolore te feugait nulla facilisi.*

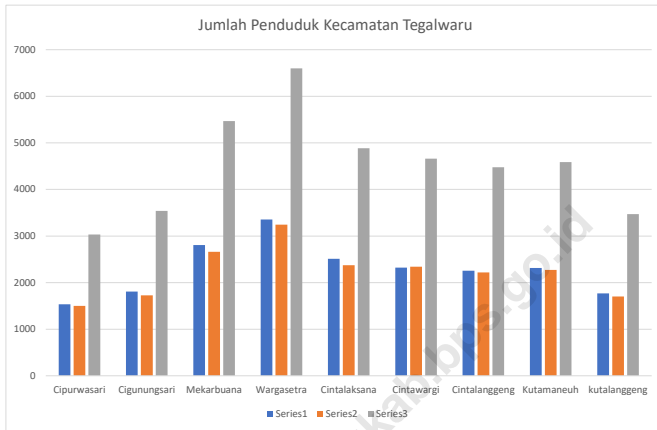
**ULASAN**

Penduduk Kecamatan Tegalwaru berjumlah 40.725 orang. Penduduk laki-laki sebanyak 20.679 orang dan penduduk perempuan sebanyak 20.046 orang. Dengan demikian sex ratio terkecil di desa Cintawargi sebesar 99, dan yang terbesar di Desa Mekarbuana Sebesar 105.

**DESCRIPTION**

*The population of Tegalwaru District is 40,725 people. The male population is 20,679 people and the female population is 20,046 people. Thus, the smallest sex ratio in Cintawargi village is 99, and the largest in Mekarbuana Village is 105.*

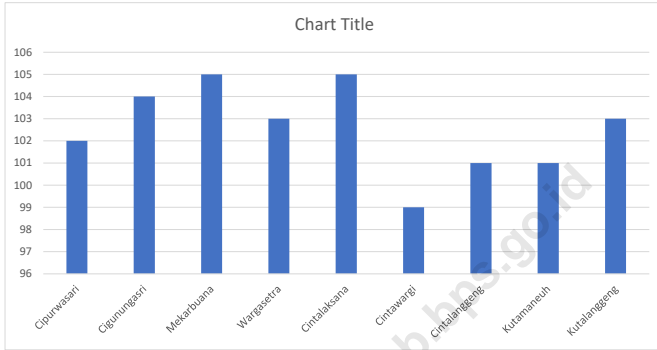
<https://karawangkab.bps.go.id>



Sumber/Source : ....

**Gambar** 3.1  
**Figures**

**Penduduk, Distribusi Persentase Penduduk, Kepadatan Penduduk, Rasio Jenis Kelamin Penduduk Menurut Desa/**



Sumber/Source : ....

**Gambar** 3.2  
**Figures**

**Jumlah Penduduk Menurut Kelompok Umur dan Jenis Kelamin di Kecamatan Tegalwaru, 2023**

**Tabel 3.1** Penduduk, Distribusi Persentase Penduduk, Kepadatan Penduduk, Rasio Jenis Kelamin Penduduk Menurut Desa/ Kelurahan di Kecamatan Tegalwaru, 2023  
*Population, Percentage Distribution of Population, Population Density, and Population Sex Ratio by Villages/ Kelurahan in Tegalwaru District, 2023*

Desa/Kelurahan <i>Village/Kelurahan</i>	Penduduk/Population		
	Laki-Laki/Male	Perempuan/Female	Jumlah/Total
(1)	(2)	(3)	(4)
Cipurwasari	1535	1500	3035
Cigunungsari	1809	1729	3538
Mekarbuana	2807	2662	5469
Wargasetra	3356	3246	6602
Cintalaksana	2513	2373	4886
Cintawargi	2322	2341	4663
Cintalangeng	2256	2219	4475
Kutamaneuh	2313	2274	4587
kutalangeng	1768	1702	3470
Kecamatan Tegalwaru	20679	20046	40725

Lanjutan Tabel/*Continued Table 3.1*

<b>Desa/Kelurahan Village/Kelurahan</b>	<b>Persentase Penduduk Percentage of Total Population</b>	<b>Kepadatan Penduduk (per km<sup>2</sup>) Population Density per sq.km</b>	<b>Rasio Jenis Kelamin Penduduk Population Sex Ratio</b>
(1)	(5)	(6)	(7)
Cipurwasari	0,07	0,004	102
Cigunungasri	0,08	0,002	104
Mekarbuana	0,13	0,004	105
Wargasetra	0,16	0,001	103
Cintalaksana	0,12	0,001	105
Cintawargi	0,11	0,001	99
Cintalangeng	0,10	0,001	101
Kutamaneuh	0,11	0,002	101
Kutalangeng	0,08	0,002	103
<b>Kecamatan Tegalwaru</b>			

Sumber/*Source*: Dinas Kependudukan dan Catatan Sipil Kabupaten Karawang DAK Semester 2 Tahun 2023

**Tabel** 3.2  
**Table**

**Jumlah Penduduk Menurut Kelompok Umur dan Jenis Kelamin di Kecamatan Tegalwaru, 2023**  
**Population by Age Groups and Sex in Tegalwaru District, 2023**

Kelompok Umur Age Groups	Jenis Kelamin/Sex	
	Jumlah Total	Presentase Percentage
(1)	(2)	(3)
0-4	2.889	7,09
5-9	3.795	9,32
10-14	3.656	8,98
15-19	2.316	5,68
20-24	3.418	8,39
25-29	3.167	7,77
30-34	3.035	7,45
35-39	2.896	7,11
40-44	3.297	8,09
45-49	2.963	7,27
50-54	2.635	6,47
55-59	2.052	5,04
60-64	1.689	4,14
65-69	1.176	2,88
70-75	769	1,88
> 75	972	2,38
<b>Kecamatan Tegalwaru</b>	<b>40.725</b>	<b>100</b>

Sumber/Source : Dinas Kependudukan dan Catatan Sipil Kabupaten Karawang DAK Semester 2 Tahun 2023



**Tabel 3.3**  
**Table**

**Jumlah Kepala Keluarga Menurut Jenis Kelamin dan Desa/  
Kelurahan di Kecamatan Tegalwaru, 2023**  
*Head of Family by Gender and Villages/Kelurahan in  
Tegalwaru District, 2023*

Kelompok Umur Age Groups	Kepala Keluarga/Head of Family		
	Laki-Laki/Male	Perempuan/Female	Jumlah Total
(1)	(2)	(3)	(4)
Cipurwasari	853	186	1.039
Cigunungasri	1.032	274	1.306
Mekarbuana	1.601	343	1.944
Wargasetra	1.823	508	2.331
Cintalaksana	1.291	327	1.618
Cintawargi	1.271	350	1.621
Cintalanggeng	1.195	362	1.557
Kutamaneuh	1.292	355	1.647
Kutalanggeng	1.027	258	1.285
<b>Kecamatan Tegalwaru</b>			

Sumber/Source: Dinas Kependudukan dan Catatan Sipil Kabupaten Karawang DAK Semester 2 Tahun 2023

# 04

## **SOSIAL DAN KESEJAHTERAAN RAKYAT** ***SOCIAL AND WELFARE***



<https://karawangkab.bps.go.id>

**PENJELASAN TEKNIS**

1. Tingkat adalah tahapan pendidikan yang ditetapkan berdasarkan tingkat perkembangan peserta didik, tujuan yang akan dicapai dan kemauan yang akan dikembangkan. Tingkat pendidikan berpengaruh terhadap perubahan sikap dan perilaku hidup sehat. Pendidikan dikelola oleh dua satuan kerja, yaitu Dinas Pendidikan dan Kementerian Agama. Dinas Pendidikan menaungi Pendidikan Taman Kanak-kanak (TK), Sekolah dasar (SD), Sekolah Menengah Pertama (SMP), Sekolah Menengah Atas (SMA), serta Sekolah Menengah Kejuruan (SMK). Sementara Kementerian Agama menaungi Pendidikan Raudatul Atfhal (RA), Madrasah Ibtidaiyyah (MI), Madrasah Tsanawiyah (MTs), dan Madrasah Aliyah (MA).
2. Rumah Sakit adalah tempat pemeriksaan dan perawatan kesehatan, biasanya berada dibawah pengawasan dokter/tenaga medis, yang melayani pasien untuk berobat rawat jalan atau rawat inap. Undang-undang RI No.44 Tahun 2009 tentang Rumah sakit mengelompokan berdasarkan jenis pelayanannya.
3. Rumah Sakit Umum adalah rumah sakit yang memberikan pelayanan kesehatan kepada

**TECHNICAL NOTES**

1. *Levels are educational stages that are determined based on the level of development of students, the goals to be achieved and the willingness to be developed. The level of education affects the change of attitudes and behaviors of healthy living. Education is managed by two work units, namely the Education Office and the Ministry of Religious Affairs. The Education Office oversees Kindergarten (TK), Elementary School (SD), Junior High School (SMP), Senior High School (SMA), and Vocational High School (SMK). Meanwhile, the Ministry of Religious Affairs oversees Raudatul Atfhal Education (RA), Madrasah Ibtidaiyyah (MI), Madrasah Tsanawiyah (MTs), and Madrasah Aliyah (MA).*
2. *A hospital is a place of examination and health care, usually under the supervision of doctors/medical personnel, who serve patients for outpatient or inpatient treatment. RI Law No. 44 of 2009 concerning Hospitals is grouped based on the type of service.*
3. *A General Hospital is a hospital that provides health services to all fields and types of diseases.*
4. *The Community Health Center (Puskesmas) is a technical implementation unit of the Regency/City Health Office which has the main function as a first-level health service provider. To*

- semua bidang dan jenis penyakit.
4. Pusat Kesehatan Masyarakat (Puskesmas) adalah unit pelaksana teknis Dinas Kesehatan Kabupaten/Kota yang mempunyai fungsi utama sebagai penyelenggara pelayanan kesehatan tingkat pertama. Wilayah Puskesmas maksimal adalah 1 (satu) Kecamatan. Untuk dapat menjangkau wilayah kerjanya, puskesmas mempunyai jaringan pelayanan yang meliputi unit Puskesmas Pembantu (Pustu), unit Puskesmas Keliling (Puskel), dan unit Bidan desa/Komunitas (peraturan Menteri Kesehatan RI No75 Tahun 2014 Tentang Pusat Kesehatan Masyarakat).

*be able to reach its work area, the health center has a service network that includes the Auxiliary Health Center (Pustu) unit, the Mobile Health Center (Puskel) unit, and the village/Community Midwife unit (Regulation of the Minister of Health of the Republic of Indonesia No. 75 of 2014 concerning Community Health Centers).*

**ULASAN**

Tingkat Pendidikan yang ada disetiap desa hanya tingkat SD/MI. SD Negeri terdapat disemua desa, dan keseluruhan berjumlah 25 unit, SD Swasta hanya terdapat 1 unit. Untuk tingkat SMP/MTsdan SMA/SMK/MA tidak semua desa ada, bahkan untuk perguruan tinggi tidak ada di Kecamatan Tegalwaru.

Fasilitas kesehatan dikecamatan Tegalwaru hanya ada Puskesmas Klinik, dan Apotik. Tidak ada rumah sakit bersalin dikecamatan ini .

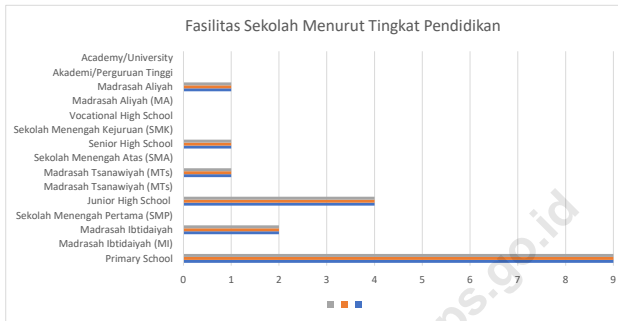
Sarana peribadatan bagi umat islam adalah masjid yNG BERJUMLAH 48 dan tersebar disemua desa. Mushola juga dapat dijumpai disemua desa dan seluruhnya berjumlah 138. tempat ibadah lainnya tidak ada dikecamatan ini.

**DESCRIPTION**

*The level of education in each village is only at the elementary / MI level. State elementary schools are found in all villages, and the total number is 25 units, Private Elementary School only has 1 unit. For the junior high school/MTs and high school/vocational/MA levels, not all villages exist, even for universities, there are no in Tegalwaru District.*

*Health facilities in Tegalwaru sub-district only have Health Centers, Clinics, and Pharmacies. There is no maternity hospital in this sub-district.*

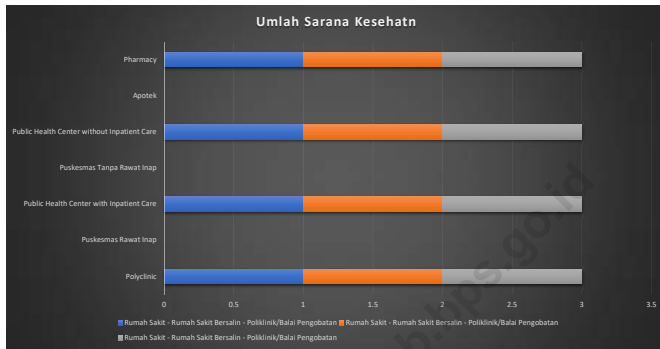
*The means of worship for Muslims are mosques that NUMBER 48 and are spread across all villages. Mushola can also be found in all villages and there are 138 in total. There are no other places of worship in this sub-district.*



Sumber/Source : ....

**Gambar** 4.1  
**Figures**

**Banyaknya Desa<sup>1</sup>/Kelurahan yang Memiliki Fasilitas Sekolah Menurut Tingkat Pendidikan di Kecamatan**



Sumber/Source : ....

**Gambar** 4.2  
**Figures**

**Banyaknya Desa<sup>1</sup>/Kelurahan yang Memiliki Sarana Kesehatan Menurut Jenis Sarana Kesehatan di Kecamatan**



#### 4.1 PENDIDIKAN EDUCATION

**Tabel 4.1.1** Banyaknya Desa<sup>1</sup>/Kelurahan yang Memiliki Fasilitas Sekolah Menurut Tingkat Pendidikan di Kecamatan Tegalwaru, 2021–2023  
*Number of Villages<sup>1</sup>/Kelurahan Having Educational Facilities by Educational Level in Tegalwaru District, 2021–2023*

Tingkat Pendidikan Educational Level	2021 <sup>2</sup>	2022 <sup>3</sup>	2023 <sup>3</sup>
(1)	(2)	(3)	(4)
Sekolah Dasar (SD) <i>Primary School</i>	9	9	9
Madrasah Ibtidaiyah (MI) <i>Madrasah Ibtidaiyah</i>	2	2	2
Sekolah Menengah Pertama (SMP) <i>Junior High School</i>	4	4	4
Madrasah Tsanawiyah (MTs) <i>Madrasah Tsanawiyah (MTs)</i>	1	1	1
Sekolah Menengah Atas (SMA) <i>Senior High School</i>	1	1	1
Sekolah Menengah Kejuruan (SMK) <i>Vocational High School</i>	-	-	-
Madrasah Aliyah (MA) <i>Madrasah Aliyah</i>	1	1	1
Akademi/Perguruan Tinggi <i>Academy/University</i>	-	-	-

Catatan/Note: <sup>1</sup>Desa pada tabel ini termasuk Unit Permukiman Transmigrasi (UPT) yang masih dibina oleh kementerian terkait/  
*Villages in this table include Transmigration Settlement Unit which is still fostered by the relevant ministries.*

Sumber/Source: <sup>2</sup>Badan Pusat Statistik, Pendataan Potensi Desa (Podes)/BPS–Statistics Indonesia, Village Potential Data Collecting

<sup>3</sup>...

**Tabel 4.1.2** Jumlah Sekolah Menurut Tingkat Pendidikan di Kecamatan Tegalwaru, 2022/2023 dan 2023/2024  
**Table** Number of Schools by Educational Level in Tegalwaru District, 2022/2023 and 2023/2024

Tingkat Pendidikan Educational Level	Negeri/Public		Swasta/Private		Jumlah/Total	
	2022/2023	2023/2024	2022/2023	2023/2024	2022/2023	2023/2024
(1)	(2)	(3)	(4)	(5)	(6)	(7)
Taman Kanak-Kanak (TK) <sup>1</sup> /Kindergarten <sup>1</sup>	-	-	6	8	6	8
Raudatul Athfal (RA) <sup>2</sup> Raudatul Athfal (RA) <sup>2</sup>	-	-	4	4	4	4
Sekolah Dasar (SD) <sup>1</sup> Elementary Schools <sup>1</sup>	25	25	1	1	26	26
Madrasah Ibtidaiyah (MI) <sup>2</sup> /Madrasah Ibtidaiyah (MI) <sup>2</sup>	1	1	2	2	3	3
Sekolah Menengah Pertama (SMP) <sup>1</sup> /Junior High Schools <sup>1</sup>	1	1	4	5	5	6
Madrasah Tsanawiyah (MTs) <sup>2</sup> /Madrasah Tsanawiyah (MTs) <sup>2</sup>	-	-	1	1	1	1
Sekolah Menengah Atas (SMA) <sup>1</sup> /Senior High Schools <sup>1</sup>	1	1	-	-	1	1
Sekolah Menengah Kejuruan (SMK) <sup>1</sup> Vocational High Schools <sup>1</sup>	-	-	-	-	-	-
Madrasah Aliyah (MA) <sup>2</sup> Madrasah Aliyah (MA) <sup>2</sup>	-	-	1	1	1	1

Catatan/Note: <sup>3</sup> Seluruh Raudatul Athfal (RA) berstatus swasta/All Raudatul Athfal (RA) are private

Sumber/Source: <sup>1</sup> Kementerian Pendidikan, Kebudayaan, Riset, dan Teknologi, Sistem Data Pokok Pendidikan, data semester genap/Ministry of Education, Culture, Research, and Technology; Basic Education Data System, even semester report data

<sup>2</sup> Kementerian Agama, EMIS, data semester genap/Ministry of Religious Affairs, EMIS, genap semester report data

**Tabel** 4.1.3  
**Table**

**Jumlah Guru Menurut Tingkat Pendidikan di Kecamatan Tegalwaru, 2022/2023 dan 2023/2024**  
**Number of Teachers by Educational Level in Tegalwaru District, 2022/2023 and 2023/2024**

Tingkat Pendidikan Educational Level	Negeri/Public		Swasta/Private		Jumlah/Total	
	2022/2023	2023/2024	2022/2023	2023/2024	2022/2023	2023/2024
(1)	(2)	(3)	(4)	(5)	(6)	(7)
Taman Kanak-Kanak (TK) <sup>1</sup> /Kindergarten <sup>1</sup>	-	-	21	20	21	20
Raudatul Athfal (RA) <sup>2</sup> Raudatul Athfal (RA) <sup>2</sup>	-	-	17	16	17	16
Sekolah Dasar (SD) <sup>1,3</sup> Elementary Schools <sup>1,3</sup>	214	214	4	4	218	218
Madrasah Ibtidaiyah (MI) <sup>2</sup> /Madrasah Ibtidaiyah (MI) <sup>2</sup>	15	15	23	23	23	23
Sekolah Menengah Pertama (SMP) <sup>1,3</sup> Junior High Schools <sup>1,3</sup>	9	9	33	33	33	33
Madrasah Tsanawiyah (MTs) <sup>2</sup> /Madrasah Tsanawiyah (MTs) <sup>2</sup>	-	-	39	39	39	39
Sekolah Menengah Atas (SMA) <sup>1,3</sup> /Senior High Schools <sup>1,3</sup>	41	41	-	-	41	41
Sekolah Menengah Kejuruan (SMK) <sup>1,3</sup> Vocational High Schools <sup>1,3</sup>	-	-	-	-	-	-
Madrasah Aliyah (MA) <sup>2</sup> Madrasah Aliyah (MA) <sup>2</sup>	-	-	21	21	21	21

Catatan/Note: <sup>3</sup> Jumlah guru termasuk kepala sekolah dan guru/The total of teachers including headmaster and teacher.

Sumber/Source: <sup>1</sup> Kementerian Pendidikan, Kebudayaan, Riset, dan Teknologi, Sistem Data Pokok Pendidikan, data semester genap/ Ministry of Education, Culture, Research, and Technology, Basic Education Data System, even semester report data

<sup>2</sup> Kementerian Agama, EMIS, data semester genap/Ministry of Religious Affairs, EMIS, even semester report data

**Tabel 4.1.4** Jumlah Murid Menurut Tingkat Pendidikan di Kecamatan Tegalwaru, 2022/2023 dan 2023/2024  
**Table** Number of Pupils by Educational Level in Tegalwaru District, 2022/2023 and 2023/2024

Tingkat Pendidikan Educational Level	Negeri/Public		Swasta/Private		Jumlah/Total	
	2022/2023	2023/2024	2022/2023	2023/2024	2022/2023	2023/2024
(1)	(2)	(3)	(4)	(5)	(6)	(7)
Taman Kanak-Kanak (TK) <sup>1</sup> /Kindergarten <sup>1</sup>	-	-	204	203	204	203
Raudatul Athfal (RA) <sup>2</sup> Raudatul Athfal (RA) <sup>2</sup>	-	-	157	151	157	151
Sekolah Dasar (SD) <sup>1</sup> Elementary Schools <sup>1</sup>	3574	3719	155	154	3729	3873
Madrasah Ibtidaiyah (MI) <sup>2</sup> /Madrasah Ibtidaiyah (MI) <sup>2</sup>	363	376	459	461	822	837
Sekolah Menengah Pertama (SMP) <sup>1</sup> /Junior High Schools <sup>1</sup>	233	230	1.209	1456	463	1686
Madrasah Tsanawiyah (MTs) <sup>2</sup> /Madrasah Tsanawiyah (MTs) <sup>2</sup>	-	-	749	633	749	633
Sekolah Menengah Atas (SMA) <sup>1</sup> /Senior High Schools <sup>1</sup>	814	776	-	-	814	776
Sekolah Menengah Kejuruan (SMK) <sup>1</sup> Vocational High Schools <sup>1</sup>	-	-	-	-	-	-
Madrasah Aliyah (MA) <sup>2</sup> Madrasah Aliyah (MA) <sup>2</sup>	-	-	198	153	198	153

Catatan/Note: ...

Sumber/Source: <sup>1</sup> Kementerian Pendidikan, Kebudayaan, Riset, dan Teknologi, Sistem Data Pokok Pendidikan, data semester genap/ Ministry of Education, Culture, Research, and Technology, Basic Education Data System, even semester report data

<sup>2</sup> Kementerian Agama, EMIS, data semester genap/Ministry of Religious Affairs, EMIS, even semester report data

## 4.2 KESEHATAN HEALTH

**Tabel 4.2.1 Banyaknya Desa<sup>1</sup>/Kelurahan yang Memiliki Sarana Kesehatan Menurut Jenis Sarana Kesehatan di Kecamatan Tegalwaru, 2021–2023**  
**Number of Villages<sup>1</sup>/Kelurahan Health Facilities by Type of Health Facilities in Tegalwaru District, 2021–2023**

Jenis Sarana Kesehatan <i>Type of Health Facilities</i>	2021 <sup>2</sup>	2022 <sup>3</sup>	2023 <sup>3</sup>
(1)	(2)	(3)	(4)
Rumah Sakit <i>Hospital</i>	-	-	-
Rumah Sakit Bersalin <i>Maternity Hospital</i>	-	-	-
Poliklinik/Balai Pengobatan <i>Polyclinic</i>	1	1	1
Puskesmas Rawat Inap <i>Public Health Center with Inpatient Care</i>	1	1	1
Puskesmas Tanpa Rawat Inap <i>Public Health Center without Inpatient Care</i>	1	1	1
Apotek <i>Pharmacy</i>	1	1	1

Catatan/Note: <sup>1</sup>Desa pada tabel ini termasuk Unit Permukiman Transmigrasi (UPT) yang masih dibina oleh kementerian terkait/  
*Villages in this table include Transmigration Settlement Unit which is still fostered by the relevant ministries.*

Sumber/Source: <sup>2</sup>Badan Pusat Statistik, Pendataan Potensi Desa (Podes)/BPS-Statistics Indonesia, Village Potential Data Collecting  
<sup>3</sup>...

**Tabel**  
**Table** 4.2.2

**Banyaknya Warga Penderita Kekurangan Gizi Menurut  
Desa/Kelurahan di Kecamatan Tegalwaru, 2023**  
*Number of People with Malnutrition by Villages/Kelurahan  
in Tegalwaru District, 2023*

Desa/Kelurahan Village/Kelurahan	..2023...
(1)	(2)
Cipurwasari	...
Cigunungsari	...
Mekarbuana	...
Wargasaetra	...
Cintalaksana	...
Cintawargi	...
Cintalangeng	....
Kutamaneuh	...
Kutanggeng	....
<b>Kecamatan Tegalwaru</b>	

Catatan/Note: ...

Sumber/Source: ...

### 4.3 PERUMAHAN DAN LINGKUNGAN HOUSING AND ENVIRONMENT

**Tabel 4.3.1** Banyaknya Desa<sup>1</sup>/Kelurahan Menurut Sumber Air Minum Sebagian Besar Keluarga di Kecamatan Tegalwaru , 2021–2023  
**Table** *Number of Villages<sup>1</sup>/Kelurahan by Drinking Water Source of*

Sumber Air Minum Source of Drinking Water	2021 <sup>2</sup>	2022 <sup>3</sup>	2023 <sup>3</sup>
(1)	(2)	(3)	(4)
Air Kemasan Bermerk/ <i>Branded Bottled Water</i>	-	-	-
Air Isi Ulang/ <i>Refil Water</i>	9	9	9
Leding Dengan Meteran/ <i>Metered Piped Water</i>	-	-	-
Leding Tanpa Meteran/ <i>Non Metered Piped Water</i>	-	-	-
Sumur Bor atau Pompa/ <i>Artesian Well or Pumped Water</i>	-	-	-
Sumur/ <i>Well</i>	-	-	-
Mata Air/ <i>Spring</i>	-	-	-
Sungai/Danau/Kolam/ Waduk/Situ/ Embung/Bendungan/ <i>River/Lake/Pond/ Reservoir/Dam</i>	-	-	-
Air Hujan/ <i>Rainwater</i>	-	-	-
Lainnya/ <i>Others</i>	-	-	-

Catatan/*Note*: <sup>1</sup>Desa pada tabel ini termasuk Unit Permukiman Transmigrasi (UPT) yang masih dibina oleh kementerian terkait/  
*Villages in this table include Transmigration Settlement Unit which is still fostered by the relevant ministries.*

Sumber/*Source*: <sup>2</sup>Badan Pusat Statistik, Pendataan Potensi Desa (Podes)/*BPS-Statistics Indonesia, Village Potential Data Collecting*  
<sup>3</sup>...

**Tabel 4.3.2** Banyaknya Keluarga Menurut Desa/Kelurahan dan Jenis Pengguna Listrik di Kecamatan Tegalwaru, 2023  
**Table** *Number of Family by Villages/Kelurahan and Type of Electricity Consumer in Tegalwaru District, 2023*

Desa/Kelurahan <i>Village/Kelurahan</i>	Pengguna Listrik <i>Electricity Consumer</i>			Bukan Pengguna Listrik <i>Not Electricity Consumer</i>
	PLN <i>State Electricity Company</i>	Non-PLN <i>Non-State Electricity Company</i>	Jumlah Total	
(1)	(2)	(3)	(4)	(5)
Cipurwasari	...	...	...	...
Cigunungsari	...	...	...	...
Mekarbuana	...	...	...	...
Wargasetra	...	...	...	...
Cintalaksana	...	...	...	...
Cintawargi	...	...	...	...
Cintalangeng	...	...	...	...
Kutamaneuh	...	...	...	...
Kutalangeng	...	...	...	...
<b>Kecamatan Tegalwaru</b>	...	...	...	...

Catatan/Note: ...

Sumber/Source: ...



**Tabel**  
**Table** 4.3.3

**Banyaknya Desa<sup>1</sup>/Kelurahan Menurut Sumber  
Penerangan Jalan Utama Desa/Kelurahan di Kecamatan  
Tegalwaru, 2021–2023**  
*Number of Villages<sup>1</sup>/Kelurahan by Source of Villages/  
Kelurahan's Main Street Illumination in Tegalwaru District,  
2021–2023*

Sumber Penerangan Jalan Utama <i>Source of Main Street Illumination</i>	2021 <sup>2</sup>	2022 <sup>3</sup>	2023 <sup>3</sup>
(1)	(2)	(3)	(4)
Listrik Pemerintah/ <i>State Electricity</i>	9	9	9
Listrik Non-Pemerintah/ <i>Non-State Electricity</i>	-	-	-
Non Listrik/ <i>Non-Electric</i>	-	-	-

Catatan/*Note*: <sup>1</sup>Desa pada tabel ini termasuk Unit Permukiman Transmigrasi (UPT) yang masih dibina oleh kementerian terkait/  
*Villages in this table include Transmigration Settlement Unit which is still fostered by the relevant ministries.*

Sumber/*Source*: <sup>2</sup>Badan Pusat Statistik, Pendataan Potensi Desa (Podes)/*BPS-Statistics Indonesia, Village Potential Data Collecting*  
<sup>3</sup>...

**Tabel**  
**Table** 4.3.4

**Banyaknya Desa<sup>1</sup>/Kelurahan Menurut Penggunaan Fasilitas Tempat Buang Air Besar Sebagian Besar Keluarga di Kecamatan Tegalwaru, 2021–2023**  
**Number of Villages<sup>1</sup>/Kelurahan by Toilet Facility Used by Majority Family in Tegalwaru District, 2021–2023**

Fasilitas Tempat Buang Air Besar <i>Toilet Facility</i>	2021 <sup>2</sup>	2022 <sup>3</sup>	2023 <sup>3</sup>
(1)	(2)	(3)	(4)
<b>Jamban/Toilet</b>	...	...	...
Sendiri/Private	...	...	...
Bersama/Shared	...	...	...
Umum/Public	...	...	...
<b>Bukan Jamban/Non-Toilet</b>	...	...	...
<b>Jumlah/Total</b>	...	...	...

Catatan/Note: <sup>1</sup> Desa pada tabel ini termasuk Unit Permukiman Transmigrasi (UPT) yang masih dibina oleh kementerian terkait/  
*Villages in this table include Transmigration Settlement Unit which is still fostered by the relevant ministries.*

Sumber/Source: <sup>2</sup> Badan Pusat Statistik, Pendataan Potensi Desa (Podes)/BPS-Statistics Indonesia, Village Potential Data Collecting

<sup>3</sup> ...

**Tabel** 4.3.5  
**Table**

**Banyaknya Desa/Kelurahan Menurut Jenis Bahan Bakar untuk Memasak yang Digunakan Sebagian Besar Keluarga di Kecamatan Tegalwaru, 2023**  
**Number of Villages/Kelurahan by Type of Cooking Fuel Used by Majority Family in Tegalwaru District, 2023**

<b>Jenis Bahan Bakar untuk Memasak</b> <b>Type of Cooking Fuel</b>	<b>2023</b>
(1)	(2)
Listrik/Electric	-
Elpiji 5,5 kg/Blue Gas 5.5 kg-LPG	-
Elpiji 12 kg/12 kg-LPG	-
Elpiji 3 kg/3 kg-LPG	9
Gas Kota/City Gas	-
Biogas/Biogas	-
Minyak Tanah/Kerosene	-
Briket/Briquettes	-
Arang/Charcoal	-
Kayu Bakar/Firewood	-
Lainnya/Others	-
<b>Jumlah/Total</b>	<b>9</b>

Catatan/Note: ...

Sumber/Source: ...

#### 4.4 AGAMA DAN SOSIAL LAINNYA RELIGION AND OTHER SOCIAL AFFAIRS

**Tabel 4.4.1** Jumlah Tempat Peribadatan Menurut Desa/Kelurahan di Kecamatan Tegalwaru, 2023  
**Table** *Number of Worship Places by Villages/Kelurahan in Tegalwaru District, 2023*

Desa/Kelurahan Village/Kelurahan	Masjid Mosque	Mushola Pray Room	Gereja Protestan Protestant Church	Gereja Katholik Catholic Church	Pura Temple	Vihara
(1)	(2)	(3)	(4)	(5)	(6)	(7)
Cipurwasari	4	8	-	-	-	-
Cigunungsari	4	14	-	-	-	-
Mekarbuana	5	26	-	-	-	-
Wargasetra	6	24	-	-	-	-
Cintalaksana	4	15	-	-	-	-
Cintawargi	5	15	-	-	-	-
Cintalangeng	5	12	-	-	-	-
Kutamaneuh	8	12	-	-	-	-
Kutalangeng	7	12	-	-	-	-
<b>Kecamatan Tegalwaru</b>	<b>48</b>	<b>138</b>	<b>-</b>	<b>-</b>	<b>-</b>	<b>-</b>

Catatan/Note: ...

Sumber/Source: ...

**Tabel** 4.4.2  
**Table**

**Banyaknya Kejadian Bencana Alam Menurut Desa/  
Kelurahan dan Jenis Bencana Alam di Kecamatan  
Tegalwaru, 2023**  
*Number of Natural Disaster Events by Villages/Kelurahan  
and Type of Natural Disaster in Tegalwaru District, 2023*

Desa/Kelurahan <i>Village/Kelurahan</i>	Gempa Bumi <i>Earthquake</i>	Tsunami <i>Tsunami</i>	Gunung Meletus <i>Volcanic Eruption</i>	Tanah Longsor <i>Landslide</i>
(1)	(2)	(3)	(4)	(5)
Cipurwasari	-	-	-	-
Cigunungsari	-	-	-	-
Mekarbuana	-	-	-	-
Wargasetra	-	-	-	-
Cintalaksana	-	-	-	-
Cintawargi	-	-	-	-
Cintalangeng	-	-	-	-
Kutamaneuh	-	-	-	-
Kutalangeng	-	-	-	-
<b>Kecamatan Tegalwaru</b>	-	-	-	-

Lanjutan Tabel/*Continued Table* 4.4.2

<b>Desa/Kelurahan Village/Kelurahan</b>	<b>Banjir Floods</b>	<b>Banjir Bandang Flash Floods</b>	<b>Kekeringan Drought</b>	<b>Kebakaran Hutan dan Lahan Forest and Land Fires</b>
(1)	(6)	(7)	(8)	(9)
Cipurwasari	-	-	-	-
Cigunungsari	-	-	-	-
Mekarbuana	-	-	-	-
Wargasetra	-	-	-	-
Cintalaksana	-	-	-	-
Cintawargi	-	-	-	-
Cintalanggeng	-	-	-	-
Kutamaneuh	-	-	-	-
Kutalanggeng	-	-	-	-
<b>Kecamatan Tegalwaru</b>	-	-	-	-

Lanjutan Tabel/*Continued Table* 4.4.2

<b>Desa/Kelurahan Village/Kelurahan</b>	<b>Angin Puyuh/ Puting Beliung/ Topan Tornado/Typhoon</b>	<b>Gelombang Pasang Tidal Wave</b>	<b>Abrasi Abrasion</b>
(1)	(10)	(11)	(12)
Cipurwasari	-	-	-
Cigunungsari	-	-	-
Mekarbuana	-	-	-
Wargasetra	-	-	-
Cintalaksana	-	-	-
Cintawargi	-	-	-
Cintalanggeng	-	-	-
Kutamaneuh	-	-	-
Kutalanggeng	-	-	-
<b>Kecamatan Tegalwaru</b>	--	-	-

Catatan/Note: ...

Sumber/Source: ...

**Tabel**  
**Table** 4.4.3

**Banyaknya Korban Jiwa Akibat Bencana Alam Menurut Desa/Kelurahan dan Jenis Bencana Alam di Kecamatan Tegalwaru, 2023**  
***Number of Fatalities Due to Natural Disasters by Villages/ Kelurahan and Type of Natural Disaster in Tegalwaru District, 2023***

<b>Desa/Kelurahan</b> <b><i>Village/Kelurahan</i></b>	<b>Gempa Bumi</b> <b><i>Earthquake</i></b>	<b>Tsunami</b> <b><i>Tsunami</i></b>	<b>Gunung Meletus</b> <b><i>Volcanic Eruption</i></b>	<b>Tanah Longsor</b> <b><i>Landslide</i></b>
(1)	(2)	(3)	(4)	(5)
Cipurwasari	-	-	-	-
Cigunungsari	-	-	-	-
Mekarbuana	-	-	-	-
Wargasetra	-	-	-	-
Cintalaksana	-	-	-	-
Cintawargi	-	-	-	-
Cintalangeng	-	-	-	-
Kutamaneuh	-	-	-	-
Kutalangeng	-	-	-	-
<b>Kecamatan Tegalwaru</b>	-	-	-	-



Lanjutan Tabel/*Continued Table 4.4.3*

<b>Desa/Kelurahan Village/Kelurahan</b>	<b>Banjir Floods</b>	<b>Banjir Bandang Flash Floods</b>	<b>Kekeringan Drought</b>	<b>Kebakaran Hutan dan Lahan Forest and Land Fires</b>
(1)	(6)	(7)	(8)	(9)
Cipurwasari	-	-	-	-
Cigunungsari	-	-	-	-
Mekarbuana	-	-	-	-
Wargasetra	-	-	-	-
Cintalaksana	-	-	-	-
Cintawargi	-	-	-	-
Cintalangeng	-	-	-	-
Kutamaneuh	-	-	-	-
Kutalangeng	-	-	-	-
<b>Kecamatan Tegalwaru</b>	-	-	-	-

Lanjutan Tabel/*Continued Table* 4.4.3

Desa/Kelurahan <i>Village/Kelurahan</i>	Angin Puyuh/ Puting Beliung/ Topan <i>Tornado/Typhoon</i>	Gelombang Pasang Tidal Wave	Abrasi <i>Abrasion</i>
(1)	(10)	(11)	(12)
Cipurwasari	-	-	-
Cigunungsari	-	-	-
Mekarbuana	-	-	-
Wargasetra	-	-	-
Cintalaksana	-	-	-
Cintawargi	-	-	-
Cintalanggeng	-	-	-
Kutamaneuh	-	-	-
Kutalanggeng	-	-	-
<b>Kecamatan Tegalwaru</b>	-	-	-

Catatan/*Note*: ...Sumber/*Source*: ...

**Tabel 4.4.4**  
**Table**

**Keberadaan Fasilitas/Upaya Antisipasi/Mitigasi Bencana Alam Menurut Desa/Kelurahan di Kecamatan Tegalwaru, 2023**  
**Existence of Facilities/Efforts for Anticipation/Mitigation of Natural Disasters by Villages/Kelurahan by Villages/Kelurahan in Tegalwaru District, 2023**

Desa/Kelurahan <i>Village/Kelurahan</i>	Sistem Peringatan Dini Bencana Alam <i>Natural Disaster Early Warning System</i>	Sistem Peringatan Dini Khusus Tsunami <i>Tsunami Early Warning System</i>	Perlengkapan Keselamatan <i>Safety Equipment</i>
(1)	(2)	(3)	(4)
Cipurwasari	Ada	Bukan Wilayah Potensi Tsunami	Tidak ada
Cigunungsari	Ada	Bukan Wilayah Potensi Tsunami	Ada
Mekarbuana	Ada	Bukan Wilayah Potensi Tsunami	Tidak Ada
Wargasetra	Ada	Bukan Wilayah Potensi Tsunami	Tidak Ada
Cintalaksana	Ada	Bukan Wilayah Potensi Tsunami	Ada
Cintawargi	Ada	Bukan Wilayah Potensi Tsunami	Tidak Ada
Cintalangeng	Ada	Bukan Wilayah Potensi Tsunami	Tidak Ada
Kutamaneuh	Ada	Bukan Wilayah Potensi Tsunami	Tidak Ada
Kutalangeng	Tidak Ada	Bukan Wilayah Potensi Tsunami	Tidak Ada
<b>Kecamatan Tegalwaru</b>			

Lanjutan Tabel/*Continued Table 4.4.4*

Desa/Kelurahan <i>Village/Kelurahan</i>	Rambu-Rambu dan Jalur Evakuasi Bencana <i>Sign and Evacuation Route</i>	Pembuatan, Perawatan, atau Normalisasi: Sungai, Kanal, Tanggul, Parit, Drainase, Waduk, Pantai, dll <i>Manufacture, Maintenance, or Normalization: Rivers, Canals, Embankment, etc</i>
(1)	(5)	(6)
Cipurwasari	Tidak ada	Tidak ada
Cigunungsari	Ada	Ada
Mekarbuana	Tidak ada	Ada
Wargasetra	Tidak ada	Tidak ada
Cintalaksana	Tidak ada	Ada
Cintawargi	Tidak ada	Ada
Cintalangeng	Tidak ada	Tidak ada
Kutamaneuh	Ada	Ada
Kutalangeng	Tidak ada	Ada
<b>Kecamatan Tegalwaru</b>		

Catatan/*Note*: ...Sumber/*Source*: ...

**Tabel** 4.4.5  
**Table**

**Banyaknya Desa/Kelurahan yang Memiliki Kelompok Kegiatan Olahraga Menurut Jenis Olahraga dan Ketersediaan Fasilitas/Lapangan Olahraga di Kecamatan Tegalwaru, 2023**  
**Number of Villages/Kelurahan Having Sport Activities Groups by Type of Sport and Availability of Sport Facilities/Fields in Tegalwaru District, 2023**

Jenis Olahraga <i>Type of Sport</i>	Kondisi Fasilitas/Lapangan Olahraga <i>Condition of Sport Facilities/Fields</i>			Tidak Ada Fasilitas/ Lapangan Olahraga <i>No Sport Facilities/ Fields</i>
	Baik	Rusak Sedang	Rusak Parah	
(1)	(2)	(3)	(4)	(5)
Sepak Bola/ <i>Soccer</i>	...	...	...	...
Bola Voli/ <i>Volley Ball</i>	...	...	...	...
Bulu Tangkis/ <i>Badminton</i>	...	...	...	...
Bola Basket/ <i>Basket Ball</i>	...	...	...	...
Tenis Lapangan/ <i>Court Tennis</i>	...	...	...	...
Tenis Meja/ <i>Table Tennis</i>	...	...	...	...
Futsal	...	...	...	...
Renang/ <i>Swimming</i>	...	...	...	...
Bela Diri/ <i>Martial Arts</i>	...	...	...	...
Bilyard/ <i>Billiards</i>	...	...	...	...
Fitnes, Aerobik, dll/ <i>Fitness, Aerobics, etc</i>	...	...	...	...
Lainnya/ <i>Others</i>	...	...	...	...

Catatan/*Note*: ...

Sumber/*Source*: ...

05

**PERTANIAN**  
**AGRICULTURE**



<https://karawangkab.bps.go.id>

**PENJELASAN TEKNIS**

1. Tanaman Sayuran dan Buah buahan semusim adalah tanaman sumber vitamin, garam mineral dan lain lain yang dikonsumsi dari bagian tanamannya yang berupa daun, bunga, buah dan umbinya, yang umurnya kurang dari satu tahun.
2. Tanaman buah-buahan tahunan adalah tanaman sumber vitamin, garam dan mineral dan lain lain yang dikonsumsi dari sebagian tanaman yang berupa buah-buahan dan merupakan tanaman tahunan. Tanaman sayuran tahunan adalah tanaman sumber vitamin, garam, mineral, dan lain-lain yang dikonsumsi dari bagian tanaman yang berupa daun, dan atau buah yang berumur lebih dari satu tahun.
3. Tanaman biofarmaka adalah tanaman yang bermanfaat untuk obat-obatan, kosmetik, dan kesehatan yang dikonsumsi atau digunakan dari bagian tanaman seperti daun, batang, buah, umbi(rimpang) ataupun akar.
4. Tanaman hias adalah tanaman yang mempunyai nilai keindahan baik bentuk, warna daun, tajuk maupun bunganya, sering digunakan untuk penghias pekarangan lain sebagainya.

**TECHNICAL NOTES**

1. *Seasonal Vegetable and Fruit Plants are plants that are sources of vitamins, mineral salts and others that are consumed from parts of the plant in the form of leaves, flowers, fruits and tubers, which are less than one year old.*
2. *Perennial fruit plants are plants that are sources of vitamins, salts and minerals and others that are consumed from parts of the plant in the form of fruits and are annual plants. Annual vegetable plants are plants that are sources of vitamins, salts, minerals, and others that are consumed from parts of the plant in the form of leaves, and or fruits that are more than one year old.*
3. *Biopharmaceutical plants are plants that are useful for medicines, cosmetics, and health that are consumed or used from parts of the plant such as leaves, stems, fruits, tubers (rhizomes) or roots.*
4. *Ornamental plants are plants that have aesthetic value in terms of shape, color of leaves, crowns or flowers, often used to decorate yards and so on.*



<https://karawangkab.bps.go.id>

**ULASAN**

Kecamatan Tegalwaru merupakan wilayah perbukitan, tanaman pertanian yang tumbuh beraneka ragam mulai dari pada sawah, hortikultura, perkebunan dan kehutan. Tanaman hortikultura yang dikelola penduduk antara lain mangga, durian, jeruk, pisang, pepaya, jambu air, jambu biji. Tanaman perkebunan yang dikelola penduduk adalah kelapa, kopi, kakao, dan cengkeh.

Kecamatan Tegalwaru juga memiliki potensi pada tanaman biofarmatika seperti jahe, lengkuas, kencur, kunyit, kapulaga, dan lempuyang.

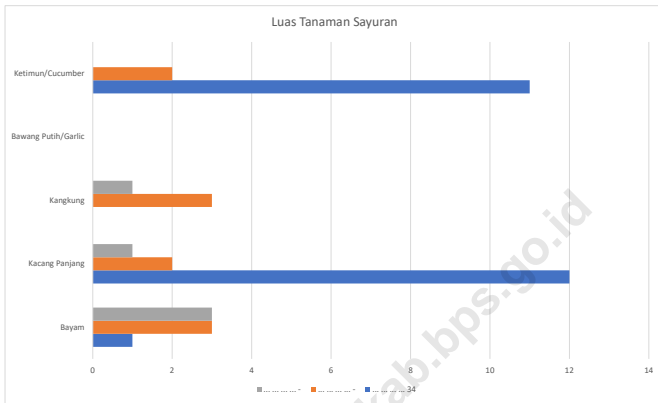
Sesuai dengan wilayahnya yang berbukit bukit, perkebunan juga sangat potensi, tanaman kopi, cengkeh, kakao, sereh wangi dan kelapa tumbuh dengan sangat subur.

**DESCRIPTION**

*Tegalwaru District is a hilly area, agricultural crops that grow in a variety of fields ranging from rice fields, horticulture, plantations and forests. Horticultural plants managed by penduduk include mangoes, durian, oranges, bananas, papayas, guava, guava. The plantation crops managed by the residents are coconut, coffee, cocoa, and cloves.*

*Tegalwaru District also has potential for biopharmacological plants such as ginger, galangal, kencur, turmeric, cardamom, and lempuyang.*

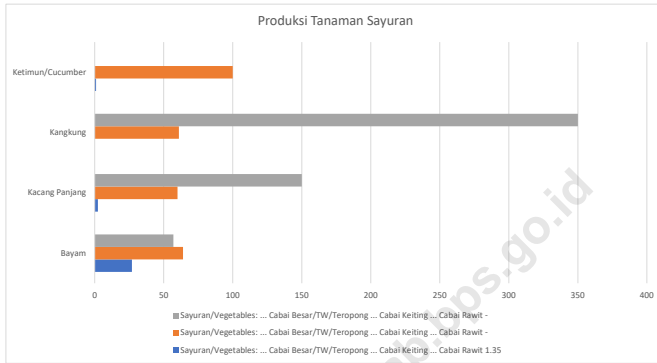
*In accordance with its hilly area, plantations are also very potential, growing coffee, cengkeh, cocoa, lemongrass and coconut growing very luxuriantly.*



Sumber/Source : ....

**Gambar** 5.1  
**Figures**

**Banyaknya Desa<sup>1</sup>/Kelurahan yang Memiliki Fasilitas Sekolah Menurut Tingkat Pendidikan di Kecamatan**



Sumber/Source : ....

**Gambar** 5.2  
**Figures**

**Produksi Tanaman Sayuran dan Buah-buahan Semusim Menurut Jenis Tanaman di Kecamatan Tegalwaru**

**Tabel** 5.1  
**Table**

**Luas Panen Tanaman Sayuran dan Buah-buahan Semusim Menurut Jenis Tanaman di Kecamatan Tegalwaru (ha), 2020–2023**  
**Harvested Area of Seasonal Vegetables and Fruits by Kind of Plant in Tegalwaru District (ha), 2020–2023**

Jenis Tanaman <i>Kind of Plants</i>	2020	2021	2022	2023
(1)	(2)	(3)	(4)	(5)
<b>Sayuran/Vegetables:</b>	...	...	...	...
Bawang Merah/ <i>Shallots</i>	...	...	...	...
Cabai Besar/TW/Teropong <i>Chili/Big Chili</i>	...	...	...	...
Cabai Keiting <i>Curly Chili</i>	...	...	...	...
Cabai Rawit <i>Chili/Cayenne Pepper</i>	...	34	-	-
Bayam	...	1	3	3
Kacang Panjang	...	12	2	1
Kangkung	...	-	3	1
Bawang Putih/ <i>Garlic</i>	...	-	-	-
Ketimun/Cucumber	...	11	2	-

Catatan/Note: ...

Sumber/Source: Badan Pusat Statistik, Statistik Pertanian Hortikultura SPH-SBS/BPS-Statistics Indonesia, *Agricultural Statistic for Horticulture SPH-SBS*

**Tabel** 5.2  
**Table**

**Produksi Tanaman Sayuran dan Buah-buahan Semusim Menurut Jenis Tanaman di Kecamatan Tegalwaru (kuintal), 2020–2023**  
*Production of Seasonal Vegetables and Fruits by Kind of Plant in Tegalwaru District (kuintal), 2020–2023*

Jenis Tanaman <i>Kind of Plants</i>	2020	2021	2022	2023
(1)	(2)	(3)	(4)	(5)
<b>Sayuran/Vegetables:</b>				
Bawang Merah/ <i>Shallots</i>	...	...	...	...
Cabai Besar/TW/Teropong <i>Chili/Big Chili</i>	...	...	...	...
Cabai Keiting <i>Curly Chili</i>	...	...	...	...
Cabai Rawit <i>Chili/Cayenne Pepper</i>	...	1.350	-	-
Bayam	...	27	64	57
<i>Kacang Panjang</i>	...	2.400	60	150
<i>Kangkung</i>	...		61	350
Ketimun/Cucumber	...	1.050	100	-

Catatan/Note: ...

Sumber/Source: Badan Pusat Statistik, Statistik Pertanian Hortikultura SPH-SBS/BPS-Statistics Indonesia, *Agricultural Statistic for Horticulture SPH-SBS*

**Tabel** 5.3  
**Table**

**Luas Panen Tanaman Biofarmaka Menurut Jenis Tanaman  
di Kecamatan Tegalwaru (m<sup>2</sup>), 2020–2023**  
**Harvested Area of Medicinal Plants by Kind of Plant in  
Tegalwaru District (m<sup>2</sup>), 2020–2023**

Jenis Tanaman Kind of Plants	2020	2021	2022	2023
(1)	(2)	(3)	(4)	(5)
Jahe/Ginger	-	-	-	1.250
Laos/Lengkuas/Galanga	-	-	-	15.000
Kencur/East Indian Galangal	-	-	-	13.000
Kunyit/Turmeric	-	-	-	15.000
Serai	-	-	-	20.000
Lempuyang	-	-	-	10.000

Catatan/Note: ...

Sumber/Source: Badan Pusat Statistik, Statistik Pertanian Hortikultura SPH-TBF/BPS-Statistics Indonesia, Agricultural Statistic for Horticulture SPH-TBF

**Tabel 5.4**      **Produksi Tanaman Biofarmaka Menurut Jenis Tanaman di Kecamatan Tegalwaru (kg), 2020–2023**  
**Table**            **Production of Medicinal Plants by Kind of Plant in Tegalwaru District (kg), 2020–2023**

Jenis Tanaman Kind of Plants	2020	2021	2022	2023
(1)	(2)	(3)	(4)	(5)
Jahe/ <i>Ginger</i>	-	-	-	3.750
Laos/Lengkuas/ <i>Galanga</i>	-	-	-	45.000
Kencur/ <i>East Indian Galangal</i>	-	-	-	6.500
Kunyit/ <i>Turmeric</i>	-	-	-	30.000
Serai	-	-	-	60.000
Lempuyang	-	-	-	18.500

Catatan/Note: ...

Sumber/Source: Badan Pusat Statistik, Statistik Pertanian Hortikultura SPH-TBF/BPS-Statistics Indonesia, Agricultural Statistic for Horticulture SPH-TBF



**Tabel**  
**Table** 5.5

**Luas Panen Tanaman Hias Menurut Jenis Tanaman di  
Kecamatan Tegalwaru (m<sup>2</sup>), 2020–2023**  
**Harvested Area of Ornamental Plants by Kind of Plant in  
Tegalwaru District (m<sup>2</sup>), 2020–2023**

Jenis Tanaman Kind of Plants	2020	2021	2022	2023
(1)	(2)	(3)	(4)	(5)
Anggrek Pot/Pot Orchid	...	-	-	100
Anggrek Potong/Cut Orchid	...	-	-	1000
Bogenvil	...	-	-	200
Mawar/Rose	...	-	-	300
Sedap Malam/Tuberose	...	-	-	500
Puring	...	-	-	800
Melati	...	-	-	500

Catatan/Note: ...

Sumber/Source: Badan Pusat Statistik, Statistik Pertanian Hortikultura SPH-TH/BPS-Statistics Indonesia, Agricultural Statistik for Horticulture SPH-TH

**Tabel 5.6** **Produksi Tanaman Hias Menurut Jenis Tanaman di Kecamatan Tegalwaru (tangkai), 2020–2023**  
**Table** **Production of Ornamental Plants by Kind of Plant n Tegalwaru District (stalks), 2020–2023**

Jenis Tanaman Kind of Plants	2020	2021	2022	2023
(1)	(2)	(3)	(4)	(5)
Anggrek Pot/Pot Orchid	...	-	-	100
Anggrek Potong/Cut Orchid	...	-	-	2000
Bogenvil	...	-	-	200
Mawar/Rose	...	-	-	300
Sedap Malam/Tuberose	...	-	-	500
Puringl	...	-	-	800
Melati	...	-	-	500

Catatan/Note: ...

Sumber/Source: Badan Pusat Statistik, Statistik Pertanian Hortikultura SPH-TH/BPS-Statistics Indonesia, Agricultural Statistik for Horticulture SPH-TH

**Tabel** 5.7  
**Table**

**Produksi Buah-Buahan dan Sayuran Tahunan Menurut Jenis Tanaman di Kecamatan Tegalwaru (kuintal), 2020–2023**  
**Production of Annual Fruits and Vegetables by Kind of Plant in Tegalwaru District (quintal), 2020–2023**

Jenis Tanaman <i>Kind of Plants</i>	2020	2021	2022	2023
(1)	(2)	(3)	(4)	(5)
<b>Buah–Buahan/Fruits:</b>				
Mangga/ <i>Mango</i>	...	...	...	...
Durian/ <i>Durian</i>	...	...	...	...
Jeruk Siam/ <i>Kepron/Orange/Tangerine</i>	...	...	...	...
Pisang/ <i>Banana</i>	...	...	...	...
Pepaya/ <i>Papaya</i>	...	...	...	323
Salak/ <i>Snakefruit</i>	...	...	...	...
Belimbing	...	...	...	243
<b>Sayuran/Vegetables:</b>				
Bayam	...	...	...	57
Kacangpanjang	...	...	...	350

Catatan/Note: ...

Sumber/Source: Badan Pusat Statistik, Statistik Pertanian Hortikultura SPH-BST/BPS-Statistics Indonesia, *Agricultural Statistic for Horticulture SPH-BST*



# 06

## **PARIWISATA, TRANSPORTASI, DAN KOMUNIKASI TOURISM, TRANSPORTATION, AND COMMUNICATION**





**PENJELASAN TEKNIS**

1. Usaha penyediaan akomodasi adalah usaha yang menyediakan pelayanan penginapan yang dapat dilengkapi dengan pelayanan pariwisata lainnya. Usaha penyediaan akomodasi dapat berupa hotel, vila, pondok wisata, bumi perkemahan, persinggahan, karavan, dan akomodasi lainnya yang digunakan untuk tujuan pariwisata.
2. Hotel adalah penyediaan akomodasi secara harian berupa kamar-kamar di dalam satu bangunan yang dapat dilengkapi dengan jasa pelayanan makan dan minuman, kegiatan hiburan dan atau fasilitas lainnya.
3. Kantor Pos adalah tempat pemberi pelayanan komunikasi tertulis dan atau surat elektronik, layanan paket, layanan logistik, layanan transaksi keuangan, dan layanan keagenan, pos untuk kepentingan umum.

**TECHNICAL NOTES**

1. *An accommodation provision business is a business that provides lodging services that can be complemented by other tourism services. The provision of accommodation can be in the form of hotels, villas, tourist lodges, campgrounds, stopovers, caravans, and other accommodations used for tourism purposes.*
2. *A hotel is the provision of accommodation on a daily basis in the form of rooms in one building that can be equipped with food and beverage services, entertainment activities and or other facilities.*
3. *The Post Office is a place where written communication services and or electronic mail, package services, logistics services, financial transaction services, and agency services, post for the public interest.*

<https://karawangkab.bps.go.id>



**ULASAN**

Kecamatan Tegalarwu yang merupakan wilayah perbukitan memiliki beberapa objek wisata diantaranya adalah Bukit Sanggabuanan, Batu Tumpang/Curug Bandung, dan Curug Cigentis di Desa Mekarbuana. Bukit Kembar Puncak Pinus, di Desa Cintawargi, Curug Cikolengkarak, dan Bukit Calincing di Desa Cinalaksana, dan Curug Cikarapyak, Curug Cipanundaan dan Puncak Sempurdi Desa Kutamaneuh. Terdapat 4 Hotel dengan 29 Kamar serta restoran sebanyak 12 Unit. Semua prasarana transportasi melalui darat dengan material aspal/beton yang dapat dilalui sepanjang tahun. Angkutan umum terbanyak adalah angkutan umum tanpa trayek tetap yaitu ojek. Hanya satu desa saja yang memiliki fasilitas angkutan umum dengan trayek tetap yaitu, loji-karawang berupa izusu elf.

Kantor POS hanya berjumlah satu terletak di Desa Cintawargi, dengan status Kantor POS pembantu. Jasa pengiriman swasta tidak ada di kecamatan ini. Sarana telekomunikasi menggunakan telepon seluler dapat diakses di semua desa dengan sinyal 4G/LTE. Walau seluruh desa terjangkau, tidak semua wilayah mempunyai sinyal yang kuat terutama di wilayah kebun/hutan yang jauh dari menara telekomunikasi.

**DESCRIPTION**

*Tegalarwu District, which is a hilly area, has several tourist attractions including Sanggabuanan Hill, Batu Tumpang/Curug Bandung, and Curug Cigentis in Mekarbuana Village. Twin Peak Pinus Hill, in Cintawargi Village, Curug Cikolengkarak, and Calincing Hill in Cinalaksana Village, and Curug Cikarapyak, Curug Cipanundaan and Puncak Sempurdi Kutamaneuh Village. There are 4 hotels with 29 rooms and 12 restaurants. All transportation infrastructure is by land with asphalt/concrete material that can be passed throughout the year. The most public transportation is public transportation without a fixed route, namely motorcycle taxis. Only one village has public transportation facilities with a fixed route, namely, Loji-Karawang in the form of an elf izusu. There is only one post office located in Cintawargi Village, with the status of an assistant post office. There are no private delivery services in this district. Telecommunication facilities using mobile phones can be accessed in all villages with 4G/LTE signals. Even though all villages are reachable, not all areas have a strong signal, especially in plantation/forest areas that are far from telecommunications towers.*

## 6.1 PARIWISATA TOURISM

**Tabel 6.1.1** Jumlah Sarana Akomodasi Menurut Desa/Kelurahan dan Jenis Akomodasi di Kecamatan Tegalwaru, 2023  
*Number of Accomodation Facilities by Villages/Kelurahan and Type of Accomodation in Tegalwaru District, 2023*

Desa/Kelurahan Village/Kelurahan	Hotel	Penginapan Inn
(1)	(2)	(3)
Cipurwasari	-	-
Cigunungsari	-	-
Mekarbuana	-	4
Wargasetra	-	-
Cintalaksana	-	-
Cintawargi	-	-
Cintalangeng	-	-
Kutamaneuh	-	-
Kutalangeng	-	-
<b>Kecamatan Tegalwaru</b>	<b>-</b>	<b>4</b>

Catatan/Note: ...

Sumber/Source: Kantor Desa

## 6.2 TRANSPORTASI TRANSPORTATION

**Tabel 6.2.1** Prasarana dan Sarana Transportasi Antardesa/Kelurahan Menurut Desa/Kelurahan di Kecamatan Tegalwaru, 2023  
*Inter-Villages/Kelurahan Transportation Infrastructure and Facilities by Villages/Kelurahan in Tegalwaru District,*

Desa/Kelurahan <i>Village/Kelurahan</i>	Jenis Prasarana Transportasi <i>Type of Transportation Infrastructure</i>	Keberadaan Angkutan Umum <i>Availability of Public Transportation</i>
(1)	(2)	(3)
Cipurwsari	Darat	Ada tanpa trayek tetap
Cigunungsari	Darat	Ada tanpa trayek tetap
Mekarbuana	Darat	Ada tanpa trayek tetap
Wargasetra	Darat	Ada tanpa trayek tetap
Cintalaksana	Darat	Ada tanpa trayek tetap
Cintawargi	Darat	Ada tanpa trayek tetap
Cintalangeng	Darat	Ada tanpa trayek tetap
Kutamaneuh	Darat	Ada tanpa trayek tetap
Kutalangeng	Darat	Ada tanpa trayek tetap

Catatan/Note: ...  
Sumber/Source: Kantor Desa

Lanjutan Tabel/*Continued Table 6.2.1*

<b>Desa/Kelurahan Village/Kelurahan</b>	<b>Jenis Permukaan Jalan Darat Terluas Type of The Widest Road Surface</b>	<b>Dapat Dilalui Kendaraan Bermotor Roda 4 atau Lebih Passable by Vehicle with 4 or more Wheels</b>
(1)	(4)	(5)
Cipurwasari	Aspal/Beton	Sepanjang Tahun
Cigunungsari	Aspal/Beton	Sepanjang Tahun
Mekarbuana	Aspal/Beton	Sepanjang Tahun
Wargasetra	Aspal/Beton	Sepanjang Tahun
Cintalaksana	Aspal/Beton	Sepanjang Tahun
Cintawargi	Aspal/Beton	Sepanjang Tahun
Cintalanggeng	Aspal/Beton	Sepanjang Tahun
Kutamaneuh	Aspal/Beton	Sepanjang Tahun
Kutalanggeng	Aspal/Beton	Sepanjang Tahun

Catatan/*Note*: ...Sumber/*Source*: Dinas Pekerjaan Umum dan Penataan Ruang Kabupaten Karawang

### 6.3 KOMUNIKASI COMMUNICATION

**Tabel 6.2.2** Keberadaan Kantor Pos/Pos Pembantu/Rumah Pos, Pos Keliling, dan Perusahaan/Agen Jasa Ekspedisi Swasta Menurut Desa/Kelurahan di Kecamatan Tegalwaru, 2023  
*Number of Post Office/Subsidiary of Post Office, Mobile Portal Service, Private Expedition Service Company by Villages/Kelurahan in Tegalwaru District, 2023*

Desa/Kelurahan <i>Village/Kelurahan</i>	Kantor Pos/Pos Pembantu/Rumah Pos <i>Post Office/Subsidiary of Post Office</i>	Pos Keliling <i>Mobile Portal Service</i>	Perusahaan/Agen Jasa Ekspedisi Swasta <i>Private Expedition Service Company</i>
(1)	(2)	(3)	(4)
Cipurwasari	Tidak ada	Tidak ada	Tidak ada
Cigunungsari	Tidak ada	Tidak ada	Tidak ada
Mekarbuana	Tidak ada	Tidak ada	Tidak ada
Wargasetra	Tidak ada	Tidak ada	Tidak ada
Cintalaksana	Tidak ada	Tidak ada	Tidak ada
Cintawargi	Beroperasi	Tidak ada	Tidak ada
Cintalangeng	Tidak ada	Tidak ada	Tidak ada
Kutamaneuh	Tidak ada	Tidak ada	Tidak ada
Kutalangeng	Tidak ada	Tidak ada	Tidak ada
<b>Kecamatan Tegalwaru</b>			

Catatan/Note: ...

Sumber/Source: PT POS Kabupaten Karawang

**Tabel**  
**Table** 6.3.1

**Jumlah Menara Telepon seluler dan Operator Layanan Komunikasi Telepon Seluler Menurut Desa/Kelurahan di Kecamatan Tegalwaru, 2023**  
**Number of Base Transceiver Station (BTS) and Cellular Phone Communication Service Operators by Villages/ Kelurahan in Tegalwaru District, 2023**

Desa/Kelurahan Village/Kelurahan	Jumlah Menara Telepon seluler Number of Base Transceiver Station (BTS)	Jumlah Operator Layanan Komunikasi Telepon Seluler Cellular Phone Communication Service Operators
(1)	(2)	(3)
Cipurwasari	...	...
Cigunungasri	...	...
Mekarbuana	...	...
Wargasetra	...	...
Cintalaksana	...	...
Cintawargi	...	...
Cintalanggeng	...	...
Kutamaneuh	...	...
Kutalanggeng	...	...
<b>Kecamatan Tegalwaru</b>		

Catatan/Note: ...

Sumber/Source: ...

**Tabel**  
**Table** 6.3.2

**Kekuatan Sinyal Telepon Seluler dan Jenis Sinyal Internet Telepon Seluler Menurut Desa/Kelurahan di Kecamatan Tegalwaru, 2023**  
*The Strenght of Cellular Phone Signal by Villages/Kelurahan in Tegalwaru District, 2023*

<b>Desa/Kelurahan</b> <i>Village/Kelurahan</i>	<b>Kekuatan Sinyal Telepon Seluler</b> <i>The Strenght of Cellular Phone Signal</i>	<b>Jenis Sinyal Internet Telepon Seluler</b> <i>Type of Cellular Phone Signal</i>
(1)	(2)	(3)
Cipurwasari	Kuat	4G/LTE
Cigunungsari	Kuat	4G/LTE
Mekarbuana	Kuat	4G/LTE
Wargasetra	Kuat	4G/LTE
Cintralaksana	Kuat	4G/LTE
Cintawargi	Kuat	4G/LTE
Cintalangeng	Kuat	4G/LTE
Kutamaneuh	Kuat	4G/LTE
Kutalangeng	Kuat	4G/LTE
<b>Kecamatan Tegalwaru</b>		

Catatan/Note: ...

Sumber/Source: ...





# 07

## **PERBANKAN, KOPERASI, DAN PERDAGANGAN** ***BANKING, COOPERATIVE, AND TRADE***





**PENJELASAN TEKNIS**

1. Koperasi merupakan sebuah badan hukum yang atau organisasi ekonomi yang berdasarkan kekeluargaan dan bertujuan untuk mensejahterakan anggotanya.
2. Koperasi Unit Desa (KUD) adalah suatu koperasi serba usaha yang beanggotakan penduduk desa dan berlokasi di daerah pedesaan, daerah kerjanya mencakup satu wilayah kecamatan.
3. Koperasi pasar (KOPPAS) adalah jenis koperasi yang anggotanya terdiri dari para pedagang pasar. Bentuk koperasi pasar dapat berupakoperasi simpan pinjam yang menyediakan pinjaman modal bagi para pedagang.

**TECHNICAL NOTES**

1. *A cooperative is a legal entity or economic organization based on family and aims to improve the welfare of its members. Village Unit Cooperative (KUD) is a multipurpose cooperative whose members are villagers and are located in rural areas, its working area covers one sub-district. Market cooperative (KOPPAS) is a type of cooperative whose members consist of market traders. The form of market cooperative can be a savings and loan cooperative that provides capital loans for traders.*

<https://karawangkab.bps.go.id>

**ULASAN**

Fasilitas perbankan terdapat dua Bank pemerintah yang semuanya merupakan bank unit pembantu. Fasilitas keuangan lainnya adalah koperasi yang berjumlah 20 unit yang terdiri dari KUD sebanyak 1 unit, KPRI 2 unit, Kopkar 1 unit, KIPPAS 1 unit, dan Koperasi lainnya sebanyak 15 unit.

Untuk sarana perdangan terdapat 2 pasar dengan bangunan permanen 1 pasar ternak, 8 minimarket dan 943 toko/warung.

**DESCRIPTION**

*Banking facilities include two government banks, all of which are auxiliary unit banks. Other financial facilities include 20 cooperatives consisting of 1 KUD, 2 KPRI units, 1 Kopkar unit, 1 KIPPAS unit, and 15 other cooperatives. For trading facilities, there are 2 markets with permanent buildings, 1 livestock market, 8 minimarkets, and 943 shops/stalls.*

<https://karawangkab.bps.go.id>

**Tabel** 7.1  
**Table**

**Banyaknya Sarana Lembaga Keuangan Bank Menurut Desa/Kelurahan dan Jenis Bank di Kecamatan Tegalwaru, 2023**  
**Number of Bank by Villages/Kelurahan and Type of Bank in Tegalwaru District, 2023**

Desa/Kelurahan Village/Kelurahan	Bank Umum Pemerintah Government Bank	Bank Umum Swasta Private Bank	Bank Perkreditan Rakyat (BPR) Rural Bank
(1)	(2)	(3)	(4)
Cipurawasari	-	-	-
Cigunungsari	-	-	-
Mekarbuana	-	-	-
Wargasetra	-	-	-
Cintalaksana	2	-	-
Cintawargi	-	-	-
Cintalanggeng	-	-	-
Kutamaneuh	-	-	-
Kutalanggeng	-	-	-
<b>Kecamatan Tegalwaru</b>			

Catatan/Note: ..

Sumber/Source: Kantor Desa

**Tabel** 7.2  
**Table**

**Banyaknya Koperasi Aktif Menurut Menurut Desa/  
Kelurahan dan Jenis Koperasi di Kecamatan Tegalwaru,  
2023**  
*Number of Cooperative by Villages/Kelurahan and Type of  
Cooperative in Tegalwaru District, 2023*

<b>Desa/Kelurahan</b> <i>Village/Kelurahan</i>	<b>Koperasi Unit Desa (KUD)</b> <i>Village Cooperative Unit</i>	<b>Koperasi Industri Kecil dan Kerajinan Rakyat (Kopinkra)</b> <i>Small Industry and Citizen Handicraft Cooperative</i>
(1)	(2)	(3)
Cipurwasari	...	...
Cigunungsari	...	...
Mekarbuana	...	...
Wargasetra	...	...
Cintalaksana	...	...
Cintawargi	...	...
Cintalangeng	...	...
Kutamaneuh	...	...
Kutalangeng	...	...
<b>Kecamatan Tegalwaru</b>		

Lanjutan Tabel/*Continued Table 7.2*

<b>Desa/Kelurahan Village/Kelurahan</b>	<b>Koperasi Simpan Pinjam (Kospin) Savings and Loan Cooperative</b>	<b>Koperasi Lainnya Other Cooperative</b>
(1)	(4)	(5)
Cipurwasari	...	...
Cigunugsari	...	...
Mekarbuana	...	...
Wargasetra	...	...
Cintalaksana	...	...
Cintawargi	...	...
Cintalanggeng	...	...
Kutamaneuh	...	...
Kutalanggeng	...	...
<b>Kecamatan Tegalwaru</b>		

Catatan/Note: ...

Sumber/Source: ...



**Tabel** 7.3  
**Table**

**Banyaknya Sarana Perdagangan Menurut Desa/Kelurahan dan Jenis Sarana Perdagangan di Kecamatan Tegalwaru, 2023**

***Number of Trade Facilities by Villages/Kelurahan and Type of Trade Facilities in Tegalwaru District, 2023***

<b>Desa/Kelurahan Village/Kelurahan</b>	<b>Kelompok Pertokoan Shopping Complexs</b>	<b>Pasar dengan Bangunan Permanen Markets in Permanent Building</b>	<b>Pasar dengan Bangunan Semi Permanen Market in Semi Permanent Building</b>
(1)	(2)	(3)	(4)
Cipurwasari	28	-	-
Cigunungsari	64	-	-
Mekarbuana	328	-	-
Wargasetra	117	-	-
Cintalakasana	251	2	-
Cintawargi	109	-	-
Cintalanggeng	11	-	-
Kutamaneuh	14	-	-
Kutalanggeng	21	-	-
<b>Kecamatan Tegalwaru</b>	<b>943</b>	<b>2</b>	<b>-</b>

Lanjutan Tabel/*Continued Table 7.3*

<b>Desa/Kelurahan Village/Kelurahan</b>	<b>Pasar tanpa Bangunan Market without Permanent Building</b>	<b>Mini Market/ Swalayan/ Supermarket Mini Market/Swalayan/ Supermarket</b>	<b>Restoran/ Rumah Makan Restaurant/ Food Stall</b>
(1)	(5)	(6)	(7)
Cipurwasari	-	-	-
Cigunungsari	-	-	-
Mekarbuana	-	-	-
Wargasetra	-	1	-
Cintalaksana	-	6	1
Cintawargi	-	-	-
Cintalangeng	-	1	-
Kutamaneuh	-	-	-
Kutalangeng	-	-	-
<b>Kecamatan Tegalwaru</b>	<b>-</b>	<b>8</b>	<b>1</b>

Catatan/Note: ..

Sumber/Source: Kantor Desa

**DAFTAR PUSTAKA/BIBLIOGRAPHY**

Direktorat Jenderal Hortikultura & Badan Pusat Statistik. 2022. *Pedoman Statistik Pertanian Hortikultura (SPH)*. Jakarta: Kementerian Pertanian.

Direktorat Statistik Ketahanan Sosial. 2021. *Buku 3: Konsep dan Definisi Podes 2021*. Jakarta: Badan Pusat Statistik.

.....

.....

<https://karawangkab.bps.go.id>





ST 2023

SENSUS PERTANIAN

ST 2023  
BerAKHLAK

Berorientasi Pelayanan Akuntabel Kompeten  
Harmonis Loyal Adaptif Kolaboratif

BerAKHLAK  
#bangga  
melayani  
bangsa

#bangga  
melayani  
bangsa

# DATA

# DATA

MENCERDASKAN BANGSA

— Enlighten The Nation —

MENCERDASKAN BANGSA

— Enlighten The Nation —



BADAN PUSAT STATISTIK  
XXXXX  
Kantor Pusat Karawang  
BPS-STATISTICS XXXXX  
Jr. ...

Jl. Cendekia No. 36 Karawang 41312, Jawa Barat  
Telp: (0271) 462280 / Fax: (0271) 8462148 @bps.go.id  
Email: kabkarawang@bps.go.id; pst3215@bps.go.id

ISSN 2828-7142

