



2023

**Kecamatan Bakongan Timur
Dalam Angka**





2023

Kecamatan Bakongan Timur Dalam Angka



BAKONGAN TIMUR DALAM ANGKA 2023

Bakongan Timur in Figures 2023

ISSN = 2830 - 7364

No. Publikasi/ *Publication Number*:

Katalog BPS/ *BPS Catalog*: 1102001.1103010

Ukuran Buku/ *Book Size*: 14,8 X 21 cm

Jumlah Halaman/ *Number of Pages*: xvii + 100 halaman/ *pages*

Naskah/ *Manuscript*:

Koordinator Statistik Kecamatan Bakongan Timur

Statistics Coordinator of Bakongan Timur District

Penyunting/ Editor:

Seksi Integrasi Pengolahan dan Diseminasi Statistik

The Processing Integration and Statistics Dissemination Division

Gambar Kulit/ *Cover Design*:

Seksi Integrasi Pengolahan dan Diseminasi Statistik

The Processing Integration and Statistics Dissemination Division

Diterbitkan oleh/ *Published by*:

Badan Pusat Statistik Kabupaten Aceh Selatan

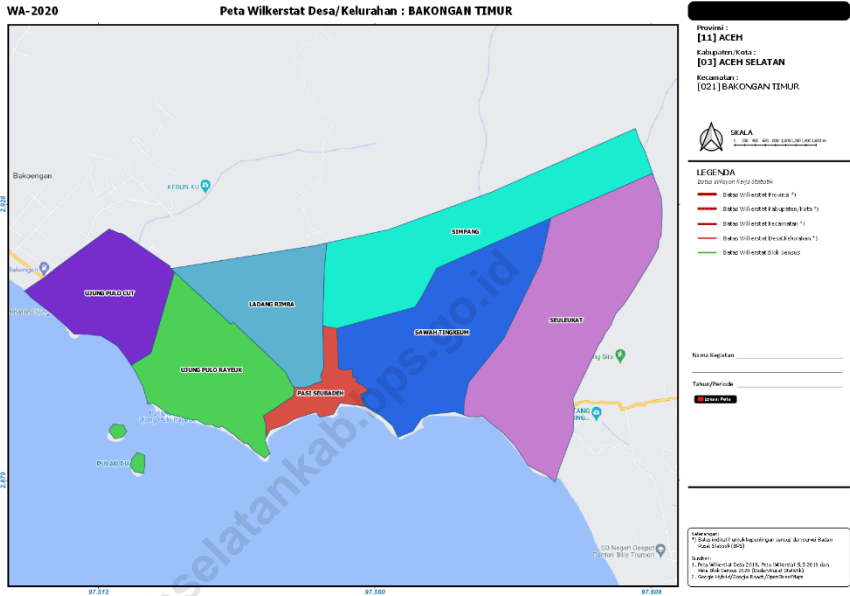
BPS – Statistics of Aceh Selatan Regency

Dicetak oleh/ *Printed by*:

**Dilarang Mengumumkan, Mendistribusikan, Mengomunikasikan,
dan/atau Menggandakan Sebagian atau Seluruh Isi Buku Ini Untuk
Tujuan Komersial Tanpa Izin Tertulis Dari Badan Pusat Statistik
Kabupaten Aceh Selatan**

Peta Kecamatan Bakongan Timur

Map of Bakongan Timur District



Peta Tahun 2020

<https://acehselatankab.bps.go.id>

**KEPALA BADAN PUSAT STATISTIK KABUPATEN ACEH
SELATAN**

CHIEF OF STATISTICS OF ACEH SELATAN REGENCY



ARMELIA AMRI, S.ST, M.Si



KATA PENGANTAR

Buku "**Kecamatan Bakongan Timur Dalam Angka 2023**" merupakan penerbitan rutin oleh Badan Pusat Statistik Kabupaten Aceh Selatan.

Data yang disajikan dalam publikasi ini pada hakekatnya sama dengan tahun-tahun sebelumnya, yaitu data pokok dari publikasi Kecamatan Bakongan Timur Dalam Angka.

Dengan tersedianya data ini mudah-mudahan dapat membantu para pemakai data didalam perencanaan dan penentuan arah kebijakan pembangunan di dalam wilayah Kecamatan Bakongan Timur khususnya dan Kabupaten Aceh Selatan umumnya.

Semoga publikasi ini dapat bermanfaat, saran ataupun kritik yang sifatnya membangun senantiasa kami harapkan.

Tapaktuan, September 2023
Kepala BPS Kabupaten Aceh Selatan

Armelia Amri, SST, M.Si

<https://acehselatankab.bps.go.id>



PREFACE

The book "District of Bakongan Timur in Figures 2023" is a routine publication by the BPS-Statistics of South Aceh Regency.

The data presented in this publication is essentially the same as in previous years, namely the main data from the publication of Bakongan Timur Subdistricts in the Numbers.

With the availability of this data, hopefully it can help data users in planning and determining the direction of development policies in the Bakongan Timur District area in particular and South Aceh Regency in general.

Hopefully this publication can be useful, suggestions or constructive criticism that we always expect.

Tapaktuan, September 2023
Chief of Statistic of Aceh Selatan
Regency

Armelia Amri, SST, M.Si

<https://acehselatankab.bps.go.id>

DAFTAR ISI/CONTENTS

	Halaman
	<i>Page</i>
Kata Pengantar/Preface	v
Daftar Isi/Contens	vii
Daftar Tabel/List of Tables	viii
Daftar Grafik/List of Graph	xiii
1. Geografi dan Iklim/Geography and	1
2. Pemerintahan/Government	9
3. Penduduk/Population	15
4. Sosial dan Kesejahteraan Rakyat/Social and Welfare	21
5. Pertanian/Agriculture	69
6. Pariwisata, Transportasi, dan Komunikasi/Tourism, Transportation, and Communication	83
7. Perbankan, Koperasi, dan Perdagangan/Banking, Cooperative, and Trade	93

<https://acehselatankab.bps.go.id>

DAFTAR TABEL/LIST OF TABLES

**Halaman
Page**

1.	GEOGRAFI DAN IKLIM/GEOGRAPHY AND CLIMATE	
1.1.	KEADAAN GEOGRAFI GEOGRAPHY CONDITION	
1.1.1	Luas Daerah menurut Desa/Kelurahan di Kecamatan Bakongan Timur, 2022 <i>Total Area by Village in Bakongan Timur District, 2022.....</i>	4
1.1.2	Jarak ke Ibukota Kecamatan dan Ibukota Kabupaten/Kota Menurut Desa/Kelurahan di Kecamatan Bakongan Timur (km), 2022 <i>Distance to the Subdistrict Capital and Regency/Municipal Capital by Villages/Kelurahan in Bakongan Timur Subdistrict (km), 2022.....</i>	5
1.1.3	Letak dan Klasifikasi Desa di Kecamatan Bakongan Timur Keadaan 2022 <i>Village Location and Classification in Bakongan Timur District 2022.....</i>	6
1.2	KEADAAN IKLIM CLIMATE CONDITION	
1.2.1	Pengamatan Unsur Iklim Menurut Bulan di Kecamatan Bakongan Timur, 2022 <i>Observation of Climate Elements by Month at Bakongan Timur Subdistrict, 2022.....</i>	7
2.	PEMERINTAHAN/GOVERNMENT	
2.1	Banyaknya Dusun dan Aparat Desa di Kecamatan Bakongan Timur 2022 <i>Number of Sub Villages and Village Officials in Bakongan Timur District 2022.....</i>	12
2.2	Nama–Nama Lingkungan/Dusun Dirinci Menurut Desa di Kecamatan Bakongan Timur 2022 <i>Name of Sub Villages/Environment By Villages in Bakongan Timur District 2022</i>	13

LIST OF

2.3	Jumlah Fasilitas Pemerintahan Desa di Kecamatan Bakongan Timur 2022 <i>Number of Village Facilities in Bakongan Timur District 2022</i>	14
3.	PENDUDUK/POPULATION	
3.1	Penduduk, Distribusi Persentase Penduduk, Kepadatan Penduduk, Rasio Jenis Kelamin Penduduk Menurut Desa/Kelurahan di Kecamatan Bakongan Timur, 2022 <i>Population, Percentage Distribution of Population, Population Density, and Population Sex Ratio by Villages/Kelurahan in Bakongan Timur Subdistrict, 2022</i>	18
3.2	Jumlah Penduduk Menurut Kelompok Umur dan Jenis Kelamin di Kecamatan Bakongan Timur, 2022 <i>Population by Age Groups and Sex in Bakongan Timur Subdistrict, 2022</i>	20
4.	SOSIAL DAN KESEJAHTERAAN RAKYAT/SOCIAL AND WELFARE	
4.1	PENDIDIKAN EDUCATION	
4.1.1	Banyaknya Desa1/Kelurahan yang Memiliki Fasilitas Sekolah Menurut Tingkat Pendidikan di Kecamatan Bakongan Timur, 2022 <i>Number of Villages1/Kelurahan Having Educational Facilities by Educational Level in Bakogan Subdistrict, 2020–2022</i>	24
4.1.2	Jumlah Sekolah Menurut Tingkat Pendidikan di Kecamatan Bakongan Timur, 2021/2022 dan 2022/2022 <i>Number of Schools by Educational Level in Bakongan Timur Subdistrict, 2021/2022 and 2022/2022</i>	25
4.1.3	Jumlah Guru Menurut Tingkat Pendidikan di Kecamatan Bakongan Timur, 2021/2022 dan 2022/2022 <i>Number of Teachers by Educational Level in Bakongan Timur Subdistrict, 2021/2022 and 2022/2022</i>	26
4.1.4	Jumlah Murid Menurut Tingkat Pendidikan di Kecamatan Bakongan Timur, 2021/2022 dan 2022/2022	27

Number of Pupils by Educational Level in Bakongan Timur Subdistrict, 2021/2022 and 2022/2022

**4.2 KESEHATAN
 HEALTH**

4.2.1 Jumlah Tenaga Kesehatan Menurut Desa di Kecamatan Bakongan Timur, 2022
Number of Medical Personnel by Village in Bakongan Timur District 2022 28

4.2.2 Banyaknya Penderita Rawat Jalan Pada Unit Pelayanan Kesehatan di Kecamatan Bakongan Timur 2022
Number of Outpatient on Public Health Center in Bakongan Timur District, 2020-2022... 29

4.2.3 Banyaknya Penderita Penyakit Menular Pada Unit Pelayanan Kesehatan di Kecamatan Bakongan Timur 2022
Number of Infectious Diseases Patient on Public Health Center in Bakongan Timur District 2020-2022..... 30

4.2.4 Banyaknya Pengunjung Pelayanan Kesehatan Ibu dan Anak Pada Puskesmas dan Pustu Menurut Desa di Kecamatan Bakongan Timur 2022
Number of Mother and Child Health Services Visitors on Public Health Center in Bakongan Timur District 2022..... 31

**4.3. AGAMA DAN SOSIAL LAINNYA
 RELIGION AND OTHER SOCIAL AFFAIRS**

4.3.1 Banyaknya Kasus Kriminal yang Dilaporkan ke Kepolisian Menurut Desa di Kecamatan Bakongan Timur 2022
Number of Criminal Cases in Bakongan Timur District 2022..... 34

4.3.2 Banyaknya Nikah, Talak/Cerai dan Rujuk di Kecamatan Bakongan Timur 2022
Number of Marriages and Divorce in Bakongan Timur District 2022
 35

5. PERTANIAN/AGRICULTURE

LIST OF

**5.1 HORTIKULTURA
HORTICULTURE**

5.1.1 Luas Panen Tanaman Sayuran Menurut Jenis Tanaman di Kecamatan Bakongan Timur (ha), 2021 dan 2022
Harvested Area of Seasonal Vegetables by Kind of Plant in Bakongan Timur Subdistrict (ha), 2021 dan 2022 40

5.1.2 Produksi Tanaman Sayuran Menurut Jenis Tanaman di Kecamatan Bakongan Timur (kuintal), 2021 dan 2022
Production of Vegetables by Kind of Plant in Bakongan Timur Subdistrict (quintal), 2021 dan 2022 41

5.1.3 Luas Panen Tanaman Biofarmaka Menurut Jenis Tanaman di Kecamatan Bakongan Timur (m2), 2021 dan 2022
Harvested Area of Medicinal Plants by Kind of Plant (m2) in Bakongan Timur District, 2021 dan 2022 42

5.1.4 Produksi Tanaman Biofarmaka Menurut Jenis Tanaman di Kecamatan Bakongan Timur (kg), 2021 dan 2022
Production of Medicinal Plants by Kind of Plant (Kg) in Bakongan Timur District, 2021 and 2022 43

5.1.5 Luas Panen Tanaman Hias Menurut Jenis Tanaman di Kecamatan Bakongan Timur (m2), 2021 dan 2022
Harvested Area of Ornamental Plants by Kind of Plant (m2) in Bakongan Timur District, 2021 and 2022 44

5.1.6 Produksi Tanaman Hias Menurut Jenis Tanaman di Kecamatan Bakongan Timur (tangkai), 2021 dan 2022
Production of Ornamental Plants by Kind of Plant (tangkai) in Bakongan Timur District, 2021 and 2022 45

5.1.7 Produksi Buah-Buahan Tahunan Menurut Jenis Tanaman di Kecamatan Bakongan Timur (kuintal), 2021 dan 2022
Production of Annual Fruits by Kind of Plant (Ton) in Bakongan Timur District, 2021 and 2022 46

**5.2. PERKEBUNAN
ESTATE CORPS**

5.2.1	Luas Panen Tanaman Sayuran Menurut Jenis Tanaman di Kecamatan Bakongan Timur, 2021 dan 2022 <i>Harvested Area of Corps by Kind of Plant (ha) in Bakongan Timur District, 2021 and 2022</i>	47
5.2.2	Produksi Tanaman Perkebunan Menurut Jenis Tanaman (Ton) di Kecamatan Bakongan Timur, 2021 dan 2022 <i>Production of Corps by Kind of Plant (Ton) in Bakongan Timur District, 2021 and 2022</i>	48
5.3.	PETERNAKAN LIVE STOCK	
5.3.1	Populasi Ternak Menurut Jenisnya di Kecamatan Bakongan Timur 2021 dan 2022 (Ekor) <i>Number of Livestock in Bakongan Timur District 2021 dan 2022</i>	49

DAFTAR GAMBAR/LIST OF FIGURES

	Halaman Page
1.1 Luas Daerah (km2) Menurut Desa/Kelurahan di Kecamatan Bakongan Timur 2022 <i>Amount of Covered Area, According To Villages in Bakongan Timur District 2022</i>	3
2.1 Jumlah Fasilitas Pemerintahan Desa di Kecamatan Bakongan Timur 2022 <i>Number of Village Facilities in Bakongan Timur District 2022.....</i>	11
3.1 Penduduk Menurut Desa/Kelurahan di Kecamatan Bakongan Timur, 2022 <i>Population by Villages in Bakongan Timur Subdistrict, 2022</i>	17
4.1 Banyaknya Desa/Kelurahan yang Memiliki Fasilitas Sekolah Menurut Tingkat Pendidikan di Kecamatan Bakongan Timur, 2019–2022 <i>Number of Villages/Kelurahan Having Educational Facilities by Educational Level in Bakongan Timur Subdistrict, 2019–2022</i>	23
5.1 Luas Panen Tanaman Sayuran Menurut Jenis Tanaman di Kecamatan Bakongan Timur, 2020 dan 2022 <i>Harvested Area of Seasonal Vegetables by Kind of Plant in Bakongan Timur Subdistrict (ha), 2020 dan 2022</i>	39

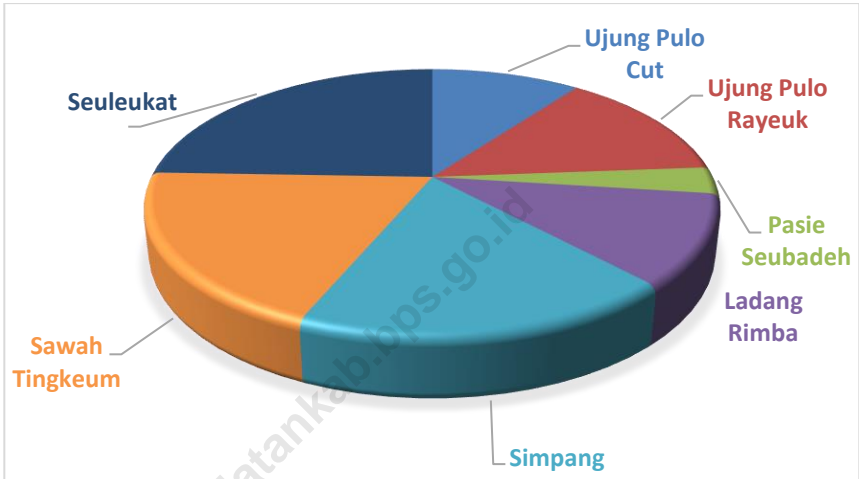
01

**GEOGRAFI DAN IKLIM
GEOGRAPHY AND CLIMATE**

<https://acehselatankab.bps.go.id>

Grafik
Graph 1.1

Luas Daerah (km²) Menurut Desa/Kelurahan di Kecamatan Bakongan Timur 2022
Amount of Covered Area, According To Villages in Bakongan Timur District 2022



Sumber : Kantor Camat Bakongan Timur
Source : District Office Of Bakongan Timur

GEOGRAPHY AND

1.1 GEOGRAFI GEOGRAPHY

Tabel 1.1.1 *Luas Daerah menurut Desa di Kecamatan Bakongan Timur, 2022*
Table 1.1.1 *Total Area by Village in Bakongan Timur District, 2022*

Desa Village	Luas (km2) Total Area (square.km)	Persentase terhadap Luas Kecamatan Percentage to Sub Distrit's Area
(1)	(2)	(3)
Ujung Pulo Cut	4,35	10,2
Ujung Pulo Rayeuk	5,84	13,6
Pasie Seubadeh	1,38	3,2
Ladang Rimba	4,71	11
Simpang	7,86	18,3
Sawah Tingkeum	8,22	19,2
Seuleukat	10,47	24,4
Bakongan Timur	42,83	100

Sumber : Kantor Camat Bakongan Timur

Source : District Office Of Bakongan Timur

Jarak (Km) dan Ketinggian Dari Permukaan Air Laut Menurut Desa/Kelurahan di Kecamatan Bakongan Timur 2022

Tabel 1.1.2 *Distance to the Subdistrict Capital and Regency/Municipal Capital by Villages in Bakongan Timur Subdistrict (km), 2022*

Desa/Kelurahan Village/Kelurahan	Jarak ke Ibukota Kecamatan Distance to Subdistrict Capital	Jarak ke Ibukota Kabupaten/Kota Distance to Regency/Municipal Capital
(1)	(2)	(3)
Ujung Pulo Cut	7,3	63,7
Ujung Pulo Rayeuk	2,65	65
Pasie Seubadeh	0	70
Ladang Rimba	0,75	71
Simpang	2	73
Sawah Tingkeum	1,8	73
Seuleukat	5	78

Sumber : Kantor Camat Bakongan Timur
 Source : District Office Of Bakongan Timur

Letak dan Klasifikasi Desa di Kecamatan Bakongan Timur, 2022

Tabel 1.1.3
Table

Village Location And Classification in Bakongan Timur District 2022

Desa/Kelurahan <i>Village/Kelurahan</i>	Letak Desa/ Kelurahan		Klasifikasi Desa/ Kelurahan		
	Pantai	Bukan Pantai	Swadaya	Swakarya	Swasembada
1	2	3	4	5	6
Ujung Pulo Cut	√	-	√	-	-
Ujung Pulo Rayeuk	√	-	√	-	-
Pasie Seubadeh	√	-	√	-	-
Ladang Rimba	-	√	√	-	-
Simpang	-	√	√	-	-
Sawah Tingkeum	√	-	√	-	-
Seuleukat	√	-	√	-	-
Jumlah	5	2	7	0	0

Sumber : Kantor Camat Bakongan Timur

Source : District

1.2 KEADAAN IKLIM CLIMATE CONDITION

Tabel 1.2.1 **Curah Hujan dan Hari Hujan di Kecamatan Bakongan Timur 2022**
Table 1.2.1 *Precipitation and Rainy Day in Bakongan Timur District 2022*

Bulan/Month	Curah Hujan Precipitation (mm³)	Hari Hujan Rainy Days
(1)	(2)	(3)
Januari/January	71	7
Februari/February	146	3
Maret/March	420	15
April/April	204	10
Mei/May	255	16
Juni/June	143	5
Juli/July	238	11
Agustus/August	329	18
September/September	320	13
Oktober/October	104	14
November/November	296	12
Desember/December	395	18

Sumber : Dinas Pertanian

Source : Agriculture Office

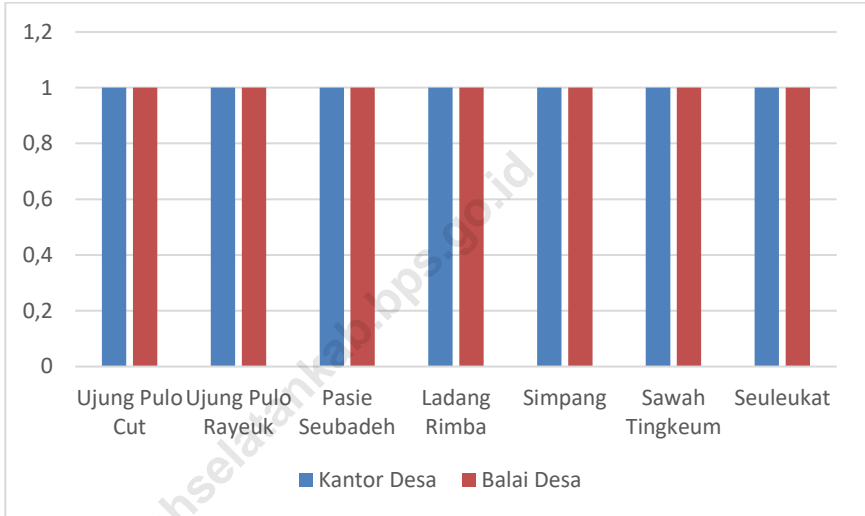
02

**PEMERINTAHAN
GOVERNMENT**

<https://acehselatankab.bps.go.id>

Grafik
Graph 2.1

Jumlah Fasilitas Pemerintahan Desa di Kecamatan Bakongan Timur 2022
Number of Village Facilities in Bakongan Timur District 2022



Sumber : Kantor Camat Bakongan Timur
Source : District Office Of Bakongan Timur

Banyaknya Dusun dan Aparat Desa di Kecamatan Bakongan Timur 2022

Tabel 2.1
Table

Number of Sub Villages and Village Officials in Bakongan Timur District 2022

Desa	Dusun	Kepala Desa	Kepala Dusun
(1)	(2)	(3)	(4)
Ujung Pulo Cut	2	1	2
Ujung Pulo Rayeuk	3	1	3
Pasie Seubadeh	3	1	3
Ladang Rimba	2	1	2
Simpang	3	1	3
Sawah Tingkeum	3	1	3
Seuleukat	4	1	4
Jumlah	20	7	20

Sumber : Kantor Camat Bakongan Timur
Source : District Office Of Bakongan Timur

Jarak (Km) dan Ketinggian Dari Permukaan Air Laut Menurut Desa/Kelurahan di Kecamatan Bakongan Timur 2022

Tabel 2.2 *Distance to the Subdistrict Capital and Regency/Municipal Capital by Villages in Bakongan Timur Subdistrict (km), 2022*

Desa/Kelurahan Village/Kelurahan	Nama Lingkungan / Dusun
(1)	(2)
Ujung Pulo Cut	(Dsn lembah Cut Ali dan Blang Pelita)
Ujung Pulo Rayeuk	Dsn Gampong, Pulo Dua, Padang Raja
Pasie Seubadeh	Dsn Keude, Kuala Cangkol, Kuta Baro
Ladang Rimba	Dsn Padang Sari, Padang Panjang
Simpang	Dsn Keramat, Tamah Bakjok, Alue Buloh
Sawah Tingkeum	Dsn Kutatring, Bengkoklan, Lok Jamin
Seuleukat	Dsn, Satu, Dua, Tiga, Empat

Sumber : Kantor Camat Bakongan Timur

Source : *District Office Of Bakongan Timur*

Jumlah Fasilitas Pemerintahan Desa di Kecamatan Bakongan Timur 2022
Number of Village Facilities in Bakongan Timur District 2022

Tabel 2.3
Table

Desa/Kelurahan Village/Kelurahan	Kantor Pemerintahan Desa	Balai Desa
(1)	(2)	(3)
Ujung Pulo Cut	1	1
Ujung Pulo Rayeuk	1	1
Pasie Seubadeh	1	1
Ladang Rimba	1	1
Simpang	1	1
Sawah Tingkeum	1	1
Seuleukat	1	1
Jumlah	7	7

Sumber : Kantor Camat Bakongan Timur
Source : District Office Of Bakongan Timur

03

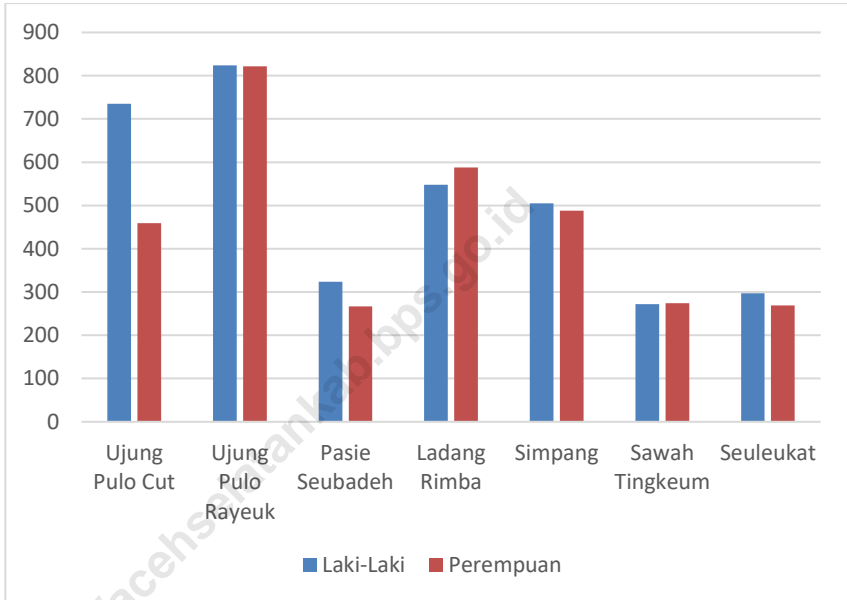
**PENDUDUK
*POPULATION***

<https://acehselatankab.bps.go.id>

**Grafik
Graph**

3.1

**Penduduk Menurut Desa/Kelurahan di
Kecamatan Bakongan Timur, 2022**
*Population by Villages in Bakongan Timur
Subdistrict, 2022*



Sumber: Dinas Kependudukan dan Catatan Sipil Kabupaten Aceh Selatan, Kondisi Desember 2022

Penduduk, Distribusi Persentase Penduduk, Kepadatan Penduduk, Rasio Jenis Kelamin Penduduk Menurut Desa/Kelurahan di Kecamatan Bakongan Timur, 2022

Tabel 3.1
Table

Population, Percentage Distribution of Population, Population Density, and Population Sex Ratio by Villages/Kelurahan in Bakongan Timur Subdistrict, 2022

Desa/Kelurahan Village/Kelurahan	Penduduk/Population		
	Laki-Laki Male	Perempuan Female	Jumlah Total
(1)	(2)	(3)	(4)
Ujung Pulo Cut	735	459	1194
Ujung Pulo Rayeuk	824	822	1646
Pasie Seubadeh	324	267	591
Ladang Rimba	548	588	1136
Simpang	505	488	993
Sawah Tingkeum	272	274	546
Seuleukat	297	269	566
Bakongan Timur	2963	3167	6130

Lanjutan Tabel/*Continued Table 3.1*

Desa/Kelurahan Village/Kelurahan	Persentase Penduduk Percentage of Total Population	Kepadatan Penduduk (per Km²) Population Density per sq.km	Rasio Jenis Kelamin Penduduk Population Sex Ratio
(1)	(5)	(6)	(7)
Ujung Pulo Cut	19,48	274,48	160,13
Ujung Pulo Rayeuk	26,85	281,85	100,24
Pasie Seubadeh	9,64	428,26	121,35
Ladang Rimba	18,53	241,19	93,20
Simpang	16,20	126,34	103,48
Sawah Tingkeum	8,91	66,42	99,27
Seuleukat	9,23	54,06	110,41
Bakongan Timur	100,00	143,12	93,56

Sumber: Dinas Kependudukan dan Catatan Sipil Kabupaten Aceh Selatan, Kondisi Desember 2022

POPULATION

Tabel
Table 3.2

Jumlah Penduduk Menurut Kelompok Umur dan Jenis Kelamin di Kecamatan Bakongan Timur, 2022
Population by Age Groups and Sex in Bakongan Timur Subdistrict, 2022

Kelompok Umur <i>Age Groups</i>	Jenis Kelamin/Sex		Jumlah <i>Total</i>
	Laki-Laki <i>Male</i>	Perempuan <i>Female</i>	
1	2	3	4
0-4	301	292	593
5-9	335	286	621
10-14	280	286	566
15-19	299	253	552
20-24	298	306	604
25-29	294	269	563
30-34	266	245	511
35-39	253	222	475
40-44	240	263	503
45-49	226	187	413
50-54	162	174	336
55-59	110	103	213
60-64	67	109	176
65-69	45	70	115
70-74	27	42	69
75+	31	60	91

Sumber: *Dinas Kependudukan dan Catatan Sipil Kabupaten Aceh Selatan, Kondisi Desember 2022*

<https://acehselatankab.bps.go.id>

04

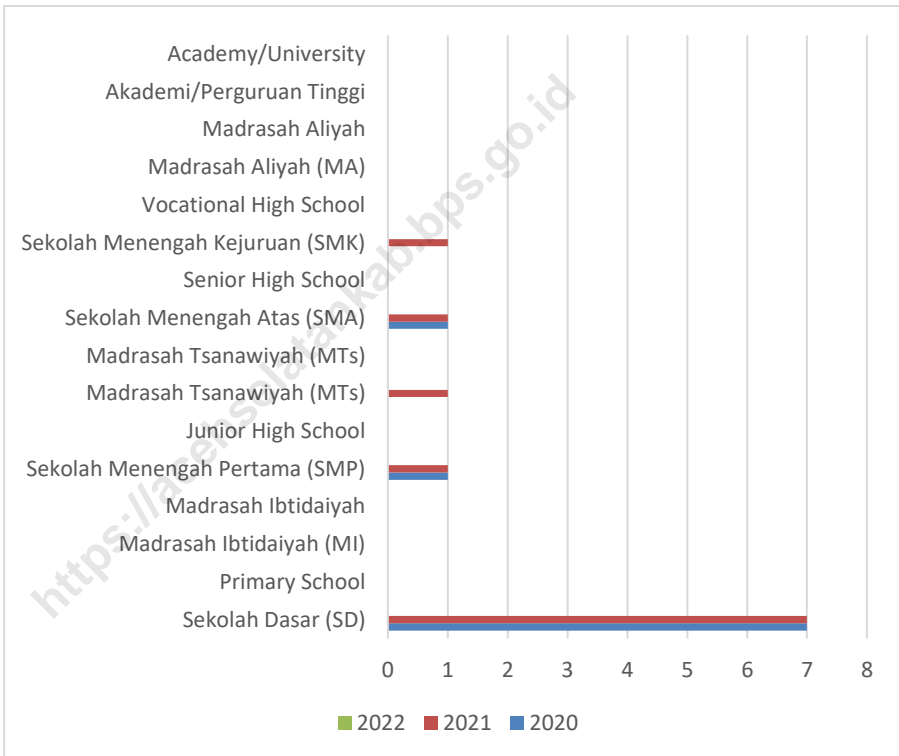
**SOSIAL DAN KESEJAHTERAAN
RAKYAT
*SOCIAL AND WELFARE***

<https://acehselatankab.bps.go.id>

Banyaknya Desa/Kelurahan yang Memiliki Fasilitas Sekolah Menurut Tingkat Pendidikan di Kecamatan Bakongan Timur, 2020–2022

Grafik
Graph 4.1

Number of Villages/Kelurahan Having Educational Facilities by Educational Level in Bakongan Subdistrict, 2020–2022



Sumber/Source: BPS, Pendataan Potensi Desa (Podes) 2021 dan 2022/BPS-Statistics Indonesia, Village Potential Data Collecting 2021 and 2022

**4.1 PENDIDIKAN
EDUCATION**

Banyaknya Desa/Kelurahan yang Memiliki Fasilitas Sekolah Menurut Tingkat Pendidikan di Kecamatan Bakongan Timur, 2020–2022

Tabel 4.1. *Number of Villages/Kelurahan Having Educational Facilities by Educational Level in Bakongan Subdistrict, 2020–2022*

Tingkat Pendidikan Educational Level	2020	2021	2022
(1)	(2)	(3)	(4)
Sekolah Dasar (SD) <i>Primary School</i>	7	7	...
Madrasah Ibtidaiyah (MI) <i>Madrasah Ibtidaiyah</i>	0	0	...
Sekolah Menengah Pertama (SMP) <i>Junior High School</i>	1	1	...
Madrasah Tsanawiyah (MTs) <i>Madrasah Tsanawiyah (MTs)</i>	0	1	...
Sekolah Menengah Atas (SMA) <i>Senior High School</i>	1	1	...
Sekolah Menengah Kejuruan (SMK) <i>Vocational High School</i>	0	1	...
Madrasah Aliyah (MA) <i>Madrasah Aliyah</i>	0	0	...
Akademi/Perguruan Tinggi <i>Academy/University</i>	0	0	...

Sumber/Source: BPS, Pendataan Potensi Desa (Podes) 2021 dan 2022/BPS-Statistics Indonesia, Village Potential Data Collecting 2021 and 2022

Tabel
Table

4.1.2

Jumlah Sekolah Menurut Tingkat Pendidikan di Kecamatan Bakongan Timur, 2021/2022 dan 2022/2022

Number of Schools by Educational Level in Bakongan Timur Subdistrict, 2021/2022 and 2022/2022

Tingkat Pendidikan Educational Level	Negeri/Public		Swasta/Private		Jumlah/Total	
	2021/2022	2022/2023	2021/2022	2022/2023	2021/2022	2022/2023
1	2	3	4	5	6	7
Taman Kanak-Kanak (TK) /Kindergarten	-	1	3	2	3	3
Raudatul Athfal (RA)						
Sekolah Dasar (SD) <i>Elementary Schools</i>	7	7	-		9	7
Madrasah Ibtidaiyah (MI)						
Sekolah Menengah Pertama (SMP) <i>Junior High Schools</i>	1	1	-	1	1	2
Madrasah Tsanawiyah (MTs)						
Sekolah Menengah Atas (SMA)1 <i>Senior High Schools</i>	1		-		1	
Sekolah Menengah						

SOCIAL AND WELFARE

Kejuruan (SMK)
*Vocational High
Schools*

Madrasah Aliyah
(MA)

Sumber/Source: Kementerian Pendidikan, Kebudayaan, Riset, dan Teknologi dan
Kementerian Agama, EMIS

<https://acehselatankab.bps.go.id>

Jumlah Guru Menurut Tingkat Pendidikan di Kecamatan Bakongan Timur, 2021/2022 dan 2022/2022
 Tabel 4.1. Number of Teachers by Educational Level in Bakongan Timur Subdistrict, 2021/2022 and 2022/2022
 Table 3

Tingkat Pendidikan Educational Level	Negeri/Public		Swasta/Private		Jumlah/Total	
	2021/2022	2022/2023	2021/2022	2022/2023	2021/2022	2022/2023
	1	2	3	4	5	6
Taman Kanak-Kanak (TK)/Kindergarten	-	4	15	4	15	8
Raudatul Athfal (RA)						
Sekolah Dasar (SD) Elementary Schools	82	76	-		82	76
Madrasah Ibtidaiyah (MI)						
Sekolah Menengah Pertama (SMP) Junior High Schools	18	19	-		18	19
Madrasah Tsanawiyah (MTs)						
Sekolah Menengah Atas (SMA) ¹ Senior High Schools	29		-		29	
Sekolah Menengah Kejuruan (SMK)						

SOCIAL AND WELFARE

*Vocational High
Schools*

Madrasah Aliyah
(MA)

Sumber/Source: Kementerian Pendidikan, Kebudayaan, Riset, dan Teknologi dan
Kementerian Agama, EMIS

<https://acehselatankab.bps.go.id>

Tabel 4.1. Jumlah Murid Menurut Tingkat Pendidikan di Kecamatan Bakongan Timur, 2021/2022 dan 2022/2022
Table 4 Number of Pupils by Educational Level in Bakongan Timur Subdistrict, 2021/2022 and 2022/2022

Tingkat Pendidikan Educational Level	Negeri/Public		Swasta/Private		Jumlah/Total	
	2021/2022	2022/2023	2021/2022	2022/2023	2021/2022	2022/2023
	1	2	3	4	5	6
Taman Kanak-Kanak (TK)/Kindergarten	-	...	110	...	110	...
Raudatul Athfal (RA)						
Sekolah Dasar (SD) <i>Elementary Schools</i>	711		-		711	
Madrasah Ibtidaiyah (MI)						
Sekolah Menengah Pertama (SMP) <i>Junior High Schools</i>	180		-		180	
Madrasah Tsanawiyah (MTs)						
Sekolah Menengah Atas (SMA)1 <i>Senior High Schools</i>	107		-		107	
Sekolah Menengah Kejuruan (SMK)						

SOCIAL AND WELFARE

Vocational High
Schools

Madrasah Aliyah
(MA)

Sumber/Source: Kementerian Pendidikan, Kebudayaan, Riset, dan Teknologi dan
Kementerian Agama, EMIS

4.2 KESEHATAN HEALTH

Tabel 4.2.1 **Jumlah Tenaga Kesehatan Menurut Desa di Kecamatan
Bakongan Timur, 2022**
Number of Medical Personnel by Village in Bakongan Timur
District 2022

Desa Village	Dokter Doctor	Perawat Nurse	Bidan Midwife	Farmasi Pharmaceutical	Ahli Gizi Nutritionist
(1)	(2)	(3)	(4)	(5)	(6)
Ujung Pulo Cut	0	2	2	0	0
Ujung Pulo Rayeuk	0	6	3	0	1
Pasie Seubadeh	3	3	11	1	0
Ladang Rimba	0	1	1	0	0
Simpang	0	1	1	0	0
Sawah Tingkeum	0	1	1	0	1
Seuleukat	0	1	4	0	0
Bakongan Timur	3	15	23	1	2

Sumber : Puskesmas Kecamatan Bakongan Timur

Tabel
Table

4.2.2

Banyaknya Penderita Rawat Jalan Pada Unit Pelayanan Kesehatan di Kecamatan Bakongan Timur 2020-2022
Number of Outpatient on Public Health Center in Bakongan Timur District, 2020-2022

Pasien	2020	2021	2022
(1)	(2)	(3)	(4)
Kasus Lama/Baru	2	3	4
Baru Berobat	4	1	3
Peserta BPJS	5	10	6
Peserta Non BPJS/umum	6005	6100	6238
Jamkesmas	6	5	6
Bakongan Timur	4	3	3

Sumber : Puskesmas Kecamatan Bakongan Timur

SOCIAL AND WELFARE

Tabel
Table

4.2.3

Banyaknya Penderita Rawat Jalan Pada Unit Pelayanan Kesehatan di Kecamatan Bakongan Timur 2020-2022

Number of Outpatient on Public Health Center in Bakongan Timur District, 2020-2022

Penyakit	Puskesmas Bakongan Timur		
	2020	2021	2022
(1)	(2)	(3)	(4)
Diare	39	37	42
Kolera	0	0	0
Malaria (+)	21	24	36
Rabies	0	0	0
Polio	0	0	0
Cacingan	0	0	0
Pilareasis/Kaki Gajah	4	4	4
Typus	0	0	0
TBC Paru-Paru	20	23	36
Jumlah	84	88	118

Sumber : Puskesmas Kecamatan Bakongan Timur

Tabel
Table 4.2.4

Banyaknya Penderita Rawat Jalan Pada Unit Pelayanan Kesehatan di Kecamatan Bakongan Timur 2020-2022
Number of Outpatient on Public Health Center in Bakongan Timur District, 2020-2022

Unit Pelayanan	Pelayanan			
	Ibu		Bayi	Anak Prasekolah
	Hamil	Menyusui		
1	2	3	4	5
Ujung Pulo Cut	14	12	12	0
Ujung Pulo Rayeuk	26	20	20	0
Pasie Seubadeh	28	25	23	0
Ladang Rimba	9	9	9	0
Simpang	6	16	6	25
Sawah Tingkeum	11	11	11	0
Seuleukat	18	10	65	0
Jumlah	112	103	146	25

SOCIAL AND WELFARE

Lanjutan tabel 4.2.4/*Continued Table 4.2.4*

Unit Pelayanan	Persalinan			
	Ibu Bersalin		Kelahiran Bayi	
	Sehat	Mati	Lahir Hidup	Lahir Mati
(1)	(6)	(7)	(8)	(9)
Ujung Pulo Cut	12	0	12	0
Ujung Pulo Rayeuk	20	0	20	0
Pasie Seubadeh	23	0	23	0
Ladang Rimba	9	0	9	0
Simpang	6	0	6	0
Sawah Tingkeum	11	0	11	0
Seuleukat	10	0	10	0
Jumlah	91	0	91	0

Lanjutan tabel 4.2.4/*Continued Table 4.2.4*

Unit Pelayanan	Balita	
	Banyaknya Balita	Balita Ditimbang
(1)	(10)	(11)
Ujung Pulo Cut	53	53
Ujung Pulo Rayeuk	118	110
Pasie Seubadeh	128	128
Ladang Rimba	50	50
Simpang	60	60
Sawah Tingkeum	57	57
Seuleukat	70	65
Jumlah	536	523

Sumber : Puskesmas Kecamatan Bakongan Timur

SOCIAL AND WELFARE

4.3 AGAMA DAN SOSIAL LAINNYA RELIGION AND OTHER SOCIAL AFFAIRS

Tabel 4.3. Banyaknya Kasus Kriminal yang Dilaporkan ke Kepolisian Menurut Desa di Kecamatan Bakongan Timur 2022
Table 1 Number of Criminal Cases in Bakongan Timur District 2022

Desa Village	Pencurian	Peng- aniayaan	Pencurian dengan Kekerasan	Pelecehan Seksual	Lainnya
(1)	(2)	(3)	(4)	(5)	(6)
Ujung Pulo Cut	N				
Ujung Pulo Rayeuk		i			
Pasie Seubadeh					
Ladang Rimba			h		
Simpang					
Sawah Tingkeum				i	
Seuleukat					
Bakongan Timur					l

Sumber : Polsek Bakongan Timur

Tabel 4.3. Banyaknya Nikah, Talak/Cerai dan Rujuk di Kecamatan Bakongan Timur 2022
Table 2 Number of Marriages and Divorce in Bakongan Timur District 2022

Desa	Nikah	Talak/Cerai	Rujuk
1	2	3	4
Ujung Pulo Cut	1	0	0
Ujung Pulo Rayeuk	9	0	0
Pasie Seubadeh	12	0	0
Ladang Rimba	10	0	0
Simpang	10	0	0
Sawah Tingkeum	11	0	0
Seuleukat	7	0	0
Jumlah	60	0	0

Sumber : Kantor Urusan Agama Kecamatan Bakongan Timur

Source : Office of Religious Affairs of Bakongan Timur District

05

**PERTANIAN
AGRICULTURE**

<https://acehselatankab.bps.go.id>

Grafik
Graph 5.1

Luas Panen Tanaman Sayuran Menurut Jenis Tanaman di Kecamatan Bakongan Timur , 2021 dan 2022

Harvested Area of Seasonal Vegetables by Kind of Plant in Bakongan Timur Subdistrict (ha), 2021 dan 2022



Sumber : BPS, Statistik Pertanian Hortikultura SPH-TBF/BPS-Statistics Indonesia, Agricultural Statistic for Horticulture SPH-TBF

5.1 HORTIKULTURA
HORTICULTURE

Luas Panen Tanaman Sayuran Menurut Jenis Tanaman di Kecamatan Bakongan Timur , 2021 dan 2022

Tabel 5.1.1
Table

Harvested Area of Seasonal Vegetables by Kind of Plant in Bakongan Timur Subdistrict (ha), 2021 dan 2022

Jenis Tanaman Kind of Plants	2021	2022
(1)	(2)	(3)
Bawang Merah <i>Shallot</i>	0	0
Cabai <i>Chilli</i>	120	323
Kentang <i>Potato</i>	0	0
Kubis <i>Cabbage</i>	0	0
Petsai <i>Chinese Cabbage</i>	0	0
Tomat <i>Tomatto</i>	0	0
Wortel <i>Carrot</i>	0	0
Kacang Panjang <i>Long Beans</i>	0	0

Sumber : BPS, Statistik Pertanian Hortikultura SPH-TBF/BPS-Statistics Indonesia, Agricultural Statistic for Horticulture SPH-TBF

Table
Table

5.1.2

Produksi Tanaman Sayuran Menurut Jenis Tanaman di Kecamatan Bakongan Timur (kuintal), 2021 dan 2022

Production of Vegetables by Kind of Plant in Bakongan Timur Subdistrict (quintal), 2021 dan 2022

Jenis Tanaman Kind of Plants	2021	2022
(1)	(2)	(3)
Bawang Merah <i>Shallot</i>	0	0
Cabai <i>Chilli</i>	120	323
Kentang <i>Potato</i>	0	0
Kubis <i>Cabbage</i>	0	0
Petsai <i>Chinese Cabbage</i>	0	0
Tomat <i>Tomatto</i>	0	0
Wortel <i>Carrot</i>	0	0
Kacang Panjang <i>Long Beans</i>	0	0

Sumber : BPS, Statistik Pertanian Hortikultura SPH-TBF/BPS-Statistics Indonesia, Agricultural Statistic for Horticulture SPH-TBF

Tabel
Table

5.1.3

Luas Panen Tanaman Biofarmaka Menurut Jenis Tanaman (m²) di Kecamatan Bakongan Timur , 2021 dan 2022

Harvested Area of Medicinal Plants by Kind of Plant (m²) in Bakongan Timur District, 2021 dan 2022

Jenis Tanaman Kind of Plants	2021	2022
(1)	(2)	(3)
Jahe <i>Ginger</i>	0	0
Laos/Lengkuas <i>Galanga</i>	0	0
Kencur <i>East Indian Galangal</i>	0	0
Kunyit <i>Tumeric</i>	0	0
Temulawak <i>Java Ginger</i>	0	0
Kapulaga <i>Cardamom</i>	0	0
Mahkota Dewa <i>Crown of God</i>	0	0

Sumber : BPS, Statistik Pertanian Hortikultura SPH-TBF/BPS-Statistics Indonesia, Agricultural Statistic for Horticulture SPH-TBF

Tabel
Table

5.1.4

Produksi Tanaman Biofarmaka Menurut Jenis Tanaman (Kg) di Kecamatan Bakongan Timur , 2021 dan 2022*Production of Medicinal Plants by Kind of Plant (Kg) in Bakongan Timur District, 2021 and 2022*

Jenis Tanaman Kind of Plants	2021	2022
(1)	(2)	(3)
Jahe <i>Ginger</i>	0	0
Laos/Lengkuas <i>Galanga</i>	0	0
Kencur <i>East Indian Galangal</i>	0	0
Kunyit <i>Tumeric</i>	0	0
Temulawak <i>Java Ginger</i>	0	0
Kapulaga <i>Cardamom</i>	0	0
Mahkota Dewa <i>Crown of God</i>	0	0

Sumber : BPS, Statistik Pertanian Hortikultura SPH-TBF/BPS-Statistics Indonesia, Agricultural Statistic for Horticulture SPH-TBF

Tabel
Table

5.1.5

Luas Panen Tanaman Hias Menurut Jenis Tanaman (m²) di Kecamatan Bakongan Timur , 2021 dan 2022

Harvested Area of Ornamental Plants by Kind of Plant (m²) in Bakongan Timur District, 2021 and 2022

Jenis Tanaman Kind of Plants	2021	2022
(1)	(2)	(3)
Anggrek <i>Orchid</i>	0	0
Krisan <i>Chrysantemum</i>	0	0
Mawar <i>Rose</i>	0	0
Sedap Malam <i>Tuberose</i>	0	0
Palem <i>Palm</i>	0	0
Melati <i>Jasmin</i>	0	0
Pakis <i>Fern</i>	0	0

Sumber : BPS, Statistik Pertanian Hortikultura SPH-TBF/BPS-Statistics Indonesia, Agricultural Statistic for Horticulture SPH-TBF

Tabel
Table

5.1.6

Produksi Tanaman Hias Menurut Jenis Tanaman (m²) di Kecamatan Bakongan Timur , 2021 dan 2022*Production of Ornamental Plants by Kind of Plant (tangkai) in Bakongan Timur District, 2021 and 2022*

Jenis Tanaman Kind of Plants	2021	2022
(1)	(2)	(3)
Anggrek <i>Orchid</i>	0	0
Krisan <i>Chrysantemum</i>	0	0
Mawar <i>Rose</i>	0	0
Sedap Malam <i>Tuberose</i>	0	0
Palem <i>Palm</i>	0	0
Melati <i>Jasmin</i>	0	0
Pakis <i>Fern</i>	0	0

Sumber : BPS, Statistik Pertanian Hortikultura SPH-TBF/BPS-Statistics Indonesia, Agricultural Statistic for Horticulture SPH-TBF

Tabel
Table 5.1.7

Produksi Buah-Buahan Menurut Jenis Tanaman (Ton) di Kecamatan Bakongan Timur , 2021 dan 2022

Production of Annual Fruits by Kind of Plant (Ton) in Bakongan Timur District, 2021 and 2022

Jenis Tanaman Kind of Plants	2021	2022
(1)	(2)	(3)
Mangga <i>Mango</i>	166	663
Durian <i>Durian</i>	0	845
Jeruk <i>Orange</i>	0	0
Pisang <i>Banana</i>	66	71
Pepaya <i>Papaya</i>	0	0
Salak <i>Salacca</i>	0	0
Ketimun <i>Cucumber</i>	0	0
Semangka <i>Watermelon</i>	0	0

Sumber : BPS, Statistik Pertanian Hortikultura SPH-TBF/BPS-Statistics Indonesia, Agricultural Statistic for Horticulture SPH-TBF

5.2 PERKEBUNAN ESTATE CORPS

Tabel 5.2.1 **Luas Panen Tanaman Perkebunan Menurut Jenis Tanaman di Kecamatan Bakongan Timur , 2021 dan 2022**
Table 5.2.1 *Harvested Area of Corps by Kind of Plant (ha) in Bakongan Timur District, 2021 and 2022*

Jenis Tanaman Kind of Plants	2021	2022
(1)	(2)	(3)
Kelapa Sawit <i>Oil Palm</i>	1136	1136
Kelapa <i>Coconut</i>	181	181
Karet <i>Rubber</i>	3	3
Kopi <i>Coffee</i>	9	9
Kakao <i>Cocoa</i>	19	17
Tebu <i>Sugar cane</i>	1	1
Teh <i>Tea</i>	0	0
Tembakau <i>Tobacco</i>	0	0

Sumber : Dinas Pertanian Aceh Selatan

Source : Agriculture Service of Aceh Selatan Regency

**Tabel
Table**

5.2.2

Produksi Tanaman Perkebunan Menurut Jenis Tanaman (Ton) di Kecamatan Bakongan Timur , 2021 dan 2022

Production of Corps by Kind of Plant (Ton) in Bakongan Timur District, 2021 and 2022

Jenis Tanaman Kind of Plants	2021	2022
(1)	(2)	(3)
Kelapa Sawit Oil Palm	3360	3360
Kelapa Coconut	100	100
Karet Rubber	1	1
Kopi Coffee	3	3
Kakao Cocoa	9	9
Tebu Sugar cane	0.5	0.5
Teh Tea	0	0
Tembakau Tobacco	0	0

Sumber : Dinas Pertanian Aceh Selatan

Source : *Agriculture Service of Aceh Selatan Regency*

5.3 PETERNAKAN LIVESTOCK

Tabel 5.3.1 Populasi Ternak Menurut Jenisnya di Kecamatan Bakongan Timur 2021 dan 2022 (Ekor)
Table 5.3.1 Number of Livestock in Bakongan Timur District 2021 dan 2022

Jenis Ternak <i>Type of Livestock</i>	2021	2022
(1)	(2)	(3)
Sapi	651	166
Kerbau	208	252
Kambing/biri-biri	5393	600
Ayam Ras	0	24310
Itik	0	198990
Ayam Buras	0	2.500

Sumber : Dinas Pertanian Aceh Selatan
Source : Agriculture Service of Aceh Selatan Regency

DATA

MENCERDASKAN BANGSA

Enlighten The Nation



**BADAN PUSAT STATISTIK
KABUPATEN ACEH SELATAN**

Jalan T. Ben Mahmud, Lhok Keutapang, Tapaktuan

Telp/Fax. (0656)21204

Website: acehselatankab.bps.go.id

E-mail: bps1103@bps.go.id

ISSN 2830-7623

