

Katalog BPS: 1102001 3523170

# KECAMATAN TAMBAKBOYO DALAM ANGKA 2017



BADAN PUSAT STATISTIK  
KABUPATEN TUBAN

**KECAMATAN  
TAMBAKBOYO DALAM  
ANGKA 2017**



## **Katalog Dalam Terbitan**

### **Kecamatan Tambakboyo Dalam Angka 2017**

Nomor Publikasi : 35230.1713

Katalog BPS : 1102001.3523170

Ukuran Buku : 21 cm x 15 cm

Jumlah Halaman : ix + 69 Halaman

Penyunting : Koordinator Statistik Kecamatan Tambakboyo

Perancang Sampul : Koordinator Statistik Kecamatan Tambakboyo

Diterbitkan Oleh : BPS Kabupaten Tuban

*Dilarang mengumumkan, mendistribusikan, mengkomunikasikan, dan/atau mengadakan sebagian atau seluruh isi buku ini untuk tujuan komersial tanpa izin tertulis dari Badan Pusat Statistik*

## **TIM PENYUSUN**

Penanggung Jawab : Agus Budi Santoso, SE

Koordinator Teknis : Yudhi Prasetyono, S.Si, MM

Penyusun Naskah : R. Luky Dwi Setiono

Tata Letak : R. Luky Dwi Setiono

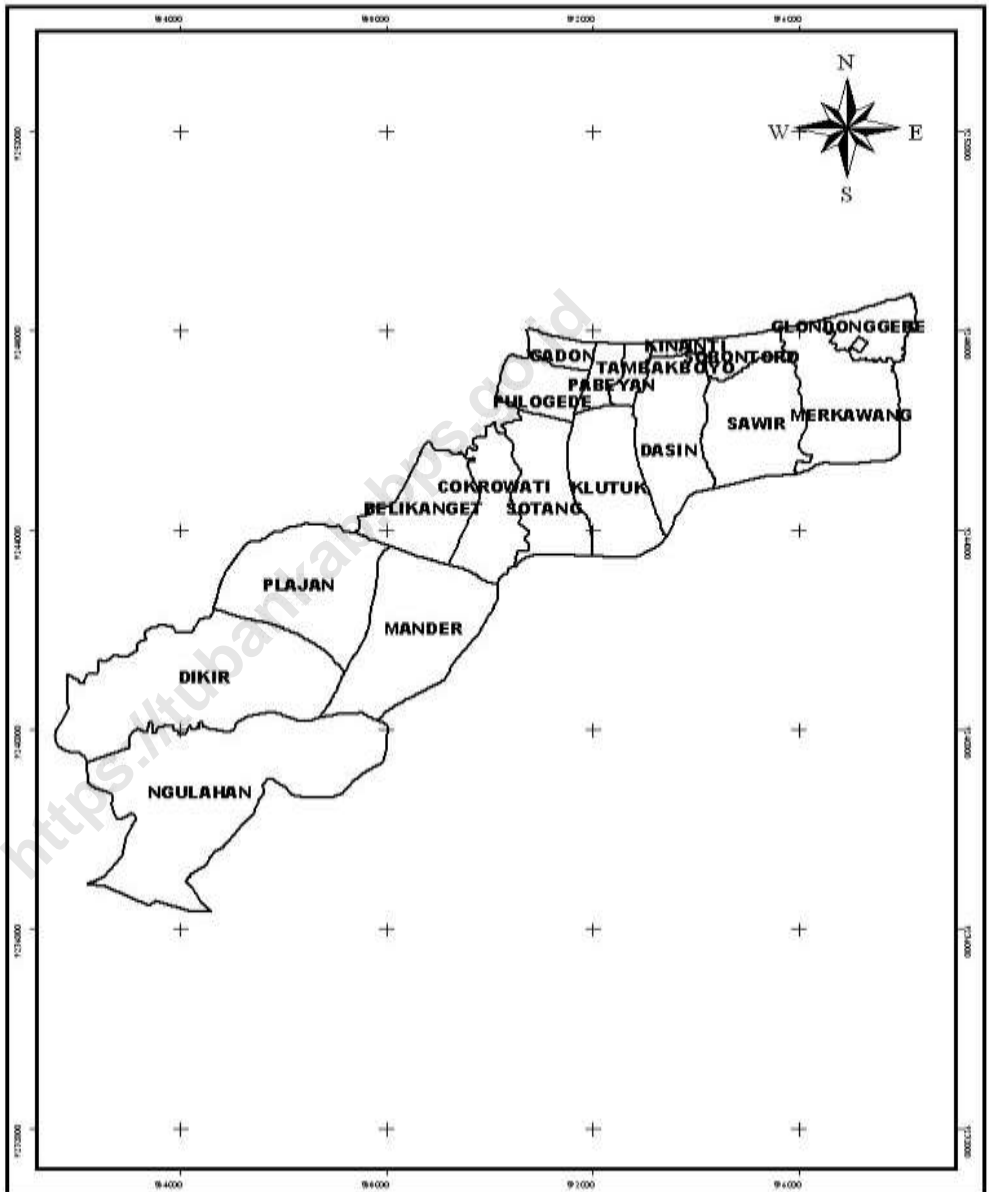
Pengolah Data : R. Luky Dwi Setiono

Gambar Kulit : R. Luky Dwi Setiono

Infografis : R. Luky Dwi Setiono

Penyuting : R. Luky Dwi Setiono  
Umdatul Ummah, SE

# KECAMATAN TAMBAKBOYO, KABUPATEN TUBAN



## KATA PENGANTAR

Assalamu'alaikum Wr.Wb

Alhamdulillah, dengan rahmat Tuhan Yang Maha Esa Buku Kecamatan Tambakboyo Dalam Angka 2017 dapat diterbitkan.

Adapun data yang tercantum, kami sajikan dalam bentuk tabel-tabel yang bersumber dari Dinas Instansi dan Pemerintah Desa serta pihak lain dalam wilayah Kecamatan Tambakboyo.

Penyusunan buku ini masih terdapat banyak kekurangan oleh sebab itu kami mohon kritik, saran dan masukan guna penyempurnaan penerbitan berikutnya.

Kepada Bapak Camat kami sampaikan banyak terima kasih sehingga buku Kecamatan Tambakboyo Dalam Angka 2017 dapat terbit, dan juga kepada Dinas Instansi dan Kepala Desa serta pihak lain di Wilayah Kecamatan Tambakboyo kami ucapkan terima kasih yang sebesar-besarnya.

Akhir kata, semoga buku ini dapat berguna dan bermanfaat bagi para pemakainya.

Wassalamu'alaikum Wr.Wb.

Tuban, Desember 2017  
Kepala BPS Kabupaten Tuban



**AGUS BUDI SANTOSO**

## Daftar Isi

Kecamatan Tambakboyo Dalam Angka .....	i
Katalog Dalam Terbitan .....	ii
Tim Penyusun .....	iii
Peta Wilayah Kecamatan Tambakboyo .....	iv
Kata Pengantar .....	v
Daftar Isi .....	vi
Daftar Grafik.....	ix
<b>BAB. I</b> .....	1
<b>I. LETAK GEOGRAFIS, LUAS, TITIK KOORDINAT DAN IKLIM</b> .....	1
I.1 Letak Geografis .....	3
I.2 Luas Wilayah Desa Prosentase Terhadap Luas Wilayah Kecamatan Dan Jarak Balaidesa Dengan Ibukota Kecamatan .....	4
I.3 Luas Wilayah Desa Menurut Penggunaan Lahan (ha) .....	5
I.4 Titik Koordinat Menurut Desa .....	7
I.5 Curah Hujan Menurut Bulan Selama Tahun.....	8
<b>BAB. 2</b> .....	9
<b>II. PEMERINTAHAN</b> .....	9
II.1 Nama Desa, Jumlah Dusun, RT Dan RW .....	11
II.2 Jumlah Perangkat .....	12
II.3 Perangkat Desa Bidang Kesejahteraan Masyarakat Dan Kader Pembantu .....	15
II.4 Jumlah Kader Dan Anggota Hansip Terlatih .....	16
II.5 Kepala Desa Menurut Jenis Kelamin, Pendidikan Dan Umur .....	17
II.6 Jumlah Pegawai Negeri Sipil Menurut Jenis Kelamin .....	18
II.7 Jumlah Pegawai Negeri Sipil Menurut Golongan .....	19



<b>BAB. 3</b> .....	20
III K E P E N D U D U K A N .....	20
III.1 Jumlah Kepala Rumahtangga Dan Penduduk *) .....	21
III.2 Jumlah Penduduk Menurut Kewarganegaraan Dan Jenis Kelamin*) ...	22
III.3 Jumlah Penduduk Keturunan Cina Menurut Desa .....	23
III.4 Jumlah Penduduk Dan Luas Wilayah.....	24
<b>BAB. 4</b> .....	25
IV. P E N D I D I K A N .....	25
IV.1 Jumlah Sarana Pendidikan Dasar Dan Kejuruan Negeri .....	27
IV.2 Jumlah Siswa Pada Tahun Ajaran 2016-2017.....	28
IV.3 Jumlah Pengajar Atau Guru .....	29
IV.4 Rasio Jumlah Siswa Dan Guru Pendidikan Dasar (SD) .....	30
<b>BAB. 5</b> .....	31
V. K E S E H A T A N .....	31
V.1 Jumlah Fasilitas Penunjang Kesehatan Masyarakat.....	33
V.2 Jumlah Tenaga Menurut Fasilitas Penunjang Kesehatan .....	34
V.3 Jumlah Penderita Penyakit Menurut Jenisnya .....	35
V.4 Jumlah Bayi Yang Imunisasi.....	36
V.5 Bayi Yang Imunisasi Polio .....	37
V.6 Jumlah Bayi Yang Imunisasi D P T .....	38
V.7 Jumlah Akseptor Kb Menurut Metode Kontrasepsi .....	39
V.8 Jumlah Pencapaian Akseptor K B Lestari .....	41
V.9 P U S Bukan Peserta K B .....	42
<b>BAB. 6</b> .....	43
VI. S O S I A L .....	43
VI.1 Jumlah Tempat Ibadah .....	45



VI.2 Jumlah Pemeluk Agama .....	46
VI.3 Jumlah Nikah Menurut Tempat Pelaksanaannya .....	47
VI.4 Jumlah Nikah Talak Cerai Dan Rujuk Menurut Desa .....	48
VI.5 Jumlah Nikah Talak Cerai Dan Rujuk Menurut Bulan .....	49
VI.6 Jumlah Rumahtangga Menurut Sumber Penerangan .....	50
VI.7 Jumlah Penderita Cacat Menurut Jenisnya .....	51
<b>BAB. 7</b> .....	52
VII. P E R T A N I A N .....	52
VII.1 Realisasi Panen, Produktifitas Padi dan Palawija Januari-Desember 2016.....	54
VII.2 Luas Panen Dan Produksi Padi Sawah .....	55
VII.3 Luas Panen Dan Produksi Jagung .....	56
VII.4 Luas Panen Dan Produksi Kacang Tanah .....	57
VII.5 Luas Panen Dan Produksi Kacang Hijau .....	58
VII.6 Populasi Ternak Besar Menurut Jenisnya .....	59
VII.7 Produksi Dan Nilai Penjualan Ikan Menurut Bulan .....	60
VII.8 Jumlah Pemilik Kapal Dan Abk.....	61
<b>BAB. 8</b> .....	62
VIII. I N D U S T R I D A N P E R D A G A N G A N .....	62
VIII.1 Jumlah Industri Penggilingan Padi .....	64
VIII.2 Jumlah Pengolahan Ikan .....	65
VIII.3 Jumlah Pasar Menurut Desa .....	66
VIII.4 Kegiatan Usaha Skala Sedang/Besar Lainnya.....	67
<b>BAB. 9</b> .....	68
IX. K E U A N G A N .....	68
IX.1 Baku Dan Realisasi P B B.....	69

## Daftar Grafik

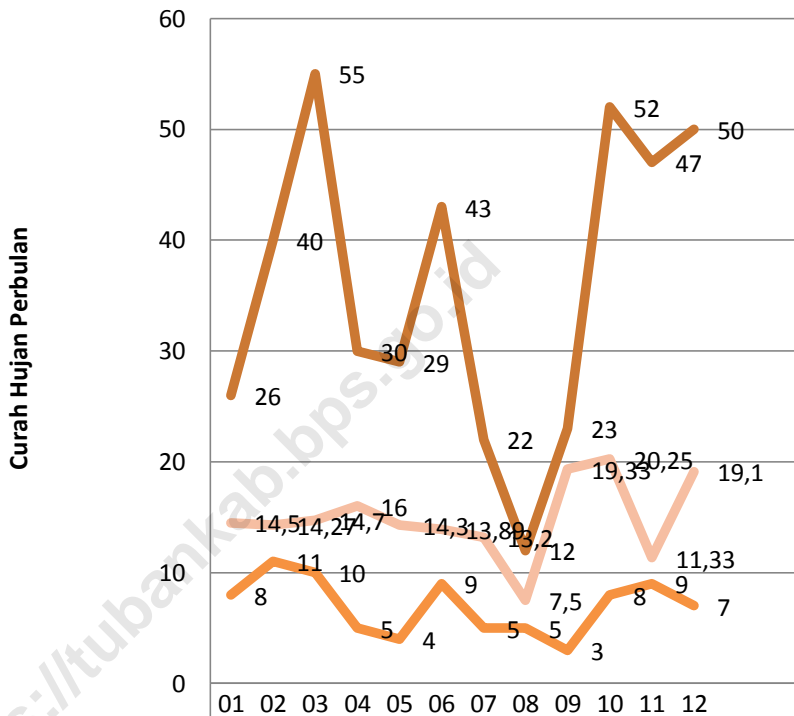
Grafik I.1 Curah Hujan .....	2
Grafik II.1 Jumlah Pegawai Laki-laki .....	10
Grafik IV.1 Jumlah Siswa .....	26
Grafik V.1 Jumlah Penyakit, Imunisasi dan Kontrasepsi .....	32
Grafik VI.1 Jumlah Nikah, Talak, Cerai .....	44
Grafik VII.1 Jumlah Produksi Ikan di TPI Glondonggede .....	53
Grafik VIII.1 Jumlah Heuler dan Tenaga Kerja .....	63

# BAB . I

## LETAK GEOGRAFIS, LUAS, TITIK KOORDINAT DAN IKLIM

<https://tuban.kab.go.id>

**Grafik. I.1**  
**Curah Hujan Tahun 2016**



Curah Hujan (mm3)	26	40	55	30	29	43	22	12	23	52	47	50
Hari Hujan (mm3)	8	11	10	5	4	9	5	5	3	8	9	7
Rata2 Curah Hujan/Hari	15	14	15	16	14	14	13	7,5	19	20	11	19

Tabel. I.1

Letak Geografis  
Wilayah Kecamatan Tambakboyo Tahun 2016

No.	Sisi Perbatasan	Wilayah Perbatasan
(1)	(2)	(3)
1.	Batas Utara	Laut Jawa
2.	Batas Timur	Kecamatan Jenu
3.	Batas Selatan	Kecamatan Kerek Kecamatan Bangilan
4.	Batas Barat	Kecamatan Bancar

Sumber Data : Kantor Kecamatan Tambakboyo

Tabel. I.2

Luas Wilayah Desa Prosentase Terhadap Luas Wilayah Kecamatan Dan  
 Jarak Balaidesa Dengan Ibukota Kecamatan  
 Wilayah Kecamatan Tambakboyo Tahun 2016

No.	Desa	Luas (Km2)	(%) Thd Luas Kec	Jarak Ke Ibukota Kecamatan
(1)	(2)	(3)	(4)	(5)
1.	Ngulahan	13.09	17.94	15.00
2.	Dikir	10.61	14.54	14.50
3.	Mander	6.26	8.57	10.00
4.	Plajan	4.08	5.58	12.00
5.	Belikanget	2.77	3.80	7.00
6.	Cokrowati	6.20	8.50	7.00
7.	Sotang	2.01	2.75	4.00
8.	Pulogede	2.09	2.86	4.00
9.	Gadon	0.68	0.93	2.50
10.	Pabeyan	0.46	0.65	2.00
11.	Tambakboyo	0.59	0.81	1.50
12.	Klutuk	2.55	3.49	3.00
13.	Dasin	7.93	10.87	2.50
14.	Kenanti	0.18	0.25	1.00
15.	Sobontoro	1.41	1.93	0.50
16.	Sawir	6.61	9.06	3.00
17.	Merkawang	3.97	5.44	6.50
18.	Glondonggede	1.48	2.03	5.00
Jumlah:		72.97	100	101

Sumber Data : Kantor Kecamatan Tambakboyo

Tabel. I.3

Luas Wilayah Desa Menurut Penggunaan Lahan (ha)  
 Wilayah Kecamatan Tambakboyo Tahun 2016

No.	Desa	Sawah	Ladang	Pekarangan
(1)	(2)	(3)	(4)	(5)
1.	Ngulahan	79,82	134,00	28,00
2.	Dikir	122,75	187,35	27,42
3.	Mander	182,85	396,81	41,85
4.	Plajan	76,00	232,00	12,50
5.	Belikanget	71,00	136,00	30,74
6.	Cokrowati	111,00	436,00	41,00
7.	Sotang	43,00	147,00	8,00
8.	Pulogede	147,00	22,00	38,00
9.	Gadon	44,00	4,00	14,00
10.	Pabeyan	24,00	0,57	6,22
11.	Tambakboyo	38,00	0,37	12,05
12.	Klutuk	60,00	175,00	16,00
13.	Dasin	122,67	531,36	21,42
14.	Kenanti	5,00	5,14	5,25
15.	Sobontoro	90,65	33,28	14,00
16.	Sawir	166,91	444,35	15,50
17.	Merkawang	54,11	315,06	10,00
18.	Glondonggede	81,27	36,14	14,75
Jumlah:		2018	3576	822

Sumber Data : Kantor Kecamatan Tambakboyo



Lanjutan Tabel. I.3

No.	Desa	Hutan	Lainnya	Jumlah
(1)	(2)	(3)	(4)	(5)
1.	Ngulahan	1.050	16,75	1.308,57
2.	Dikir	716,52	70,45	1.124,49
3.	Mander	0	4,00	625,51
4.	Plajan	86,00	1,50	408,00
5.	Belikanget	0	39,72	277,46
6.	Cokrowati	0	32,09	620,09
7.	Sotang	0	3,00	201,00
8.	Pulogede	0	2,00	219,00
9.	Gadon	0	6,00	68,00
10.	Pabeyan	0	15,62	46,41
11.	Tambakboyo	0	8,38	58,80
12.	Klutuk	0	4,00	255,00
13.	Dasin	0	11,40	686,85
14.	Kenanti	0	2,38	17,77
15.	Sobontoro	0	3,37	141,30
16.	Sawir	0	34,68	661,4
17.	Merkawang	0	18,00	397,17
18.	Glondonggede	0	15,84	148,00
Jumlah:		855.05	901	5375.432

Sumber Data : Kantor Kecamatan Tambakboyo

Tabel. I.4

Titik Koordinat Menurut Desa  
Wilayah Kecamatan Tambakboyo Tahun 2016

No.	Desa	Garis Lintang	Garis Bujur	Ketinggian (Mdpl)
(1)	(2)	(3)	(4)	(5)
1.	Ngulahan	6 52 36,47	111 46 54,98	51
2.	Dikir	6 52 16,93	111 46 55,68	45
3.	Mander	6 51 30,27	111 48 10,00	52
4.	Plajan	6 51 06,42	111 47 02,61	29
5.	Belikanget	6 49 44,65	111 48 31,12	17
6.	Cokrowati	6 49 33,43	111 48 51,75	21
7.	Sotang	6 49 11,09	111 49 22,17	15
8.	Pulogede	6 48 29,60	111 49 18,87	8
9.	Gadon	6 48 07,38	111 49 55,84	5
10.	Pabeyan	6 48 08,86	111 50 11,20	4
11.	Tambakboyo	6 48 08,86	111 50 40,44	6
12.	Klutuk	6 49 02,04	111 50 20,57	12
13.	Dasin	6 48 48,43	111 50 36,85	8
14.	Kenanti	6 48 05,67	111 50 59,76	7
15.	Sobontoro	6 48 05,21	111 51 00,21	6
16.	Sawir	6 48 37,81	111 52 07,12	13
17.	Merkawang	6 48 24,40	111 53 25,63	14
18.	Glondonggede	6 47 32,93	111 53 27,26	4

Sumber Data: Google Earth Tahun 2016

Tabel. I.5

Curah Hujan Menurut Bulan Selama Tahun 2014-2016  
Wilayah Kecamatan Tambakboyo Tahun 2016

No.	Bulan	Curah Hjn mm3	Hari Hujan (mm3)	Rata2 (mm3/hari)
(1)	(2)	(3)	(4)	(5)
1.	Januari	26	8	14,50
2.	Februari	40	11	14,27
3.	Maret	55	10	14,70
4.	April	30	5	16,00
5.	Mei	29	4	14,30
6.	Juni	43	9	13,89
7.	Juli	22	5	13,20
8.	Agustus	12	5	7,50
9.	September	23	3	19,33
10.	Oktober	52	8	20,25
11.	Nopember	47	9	11,33
12.	Desember	50	7	19,10
<b>Jumlah Th 2016</b>		429	84	14,86
Jumlah Th 1015		1480	86	15,89
Jumlah Th 2014		1423	69	13,17

Sumber data: Dinas PU

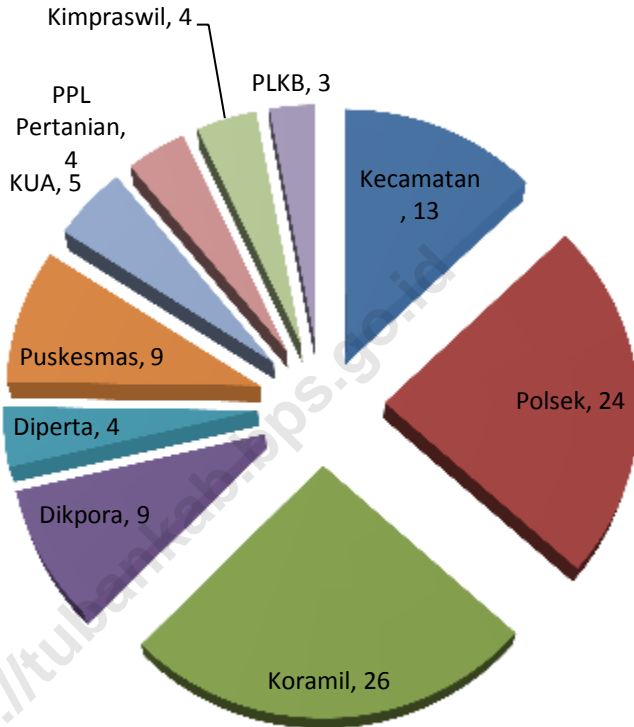
# BAB. 2

## PEMERINTAHAN

<https://tubankab.go.id>

## Grafik II.1

### JUMLAH PEGAWAI LAKI-LAKI



Tabel. II.1

Nama Desa, Jumlah Dusun, Rt Dan Rw  
Wilayah Kecamatan Tambakboyo Tahun 2016

No.	Desa	Dusun	RT	RW
(1)	(2)	(3)	(4)	(5)
1.	Ngulahan	3	11	4
2.	Dikir	2	11	4
3.	Mander	4	22	11
4.	Plajan	2	6	2
5.	Belikanget	3	10	5
6.	Cokrowati	4	20	5
7.	Sotang	2	6	2
8.	Pulogede	2	12	3
9.	Gadon	2	8	2
10.	Pabeyan	2	9	3
11.	Tambakboyo	2	13	2
12.	Klutuk	2	17	2
13.	Dasin	2	19	5
14.	Kenanti	1	5	1
15.	Sobontoro	2	12	4
16.	Sawir	2	15	4
17.	Merkawang	2	10	2
18.	Glondonggede	3	11	2
<b>Jumlah:</b>		<b>42</b>	<b>217</b>	<b>63</b>

Sumber Data : Kantor Kecamatan Tambakboyo

Tabel. II.2

Jumlah Perangkat  
Wilayah Kecamatan Tambakboyo Tahun 2016

No.	Desa	Kepala Desa	Sekdes	Kepala Dusun
(1)	(2)	(3)	(4)	(5)
1.	Ngulahan	1	1	3
2.	Dikir	1	1	2
3.	Mander	1	0	4
4.	Plajan	1	0	1
5.	Belikanget	1	0	2
6.	Cokrowati	1	0	5
7.	Sotang	1	0	1
8.	Pulogede	1	1	2
9.	Gadon	1	0	2
10.	Pabeyan	1	0	2
11.	Tambakboyo	1	1	1
12.	Klutuk	1	1	2
13.	Dasin	1	1	2
14.	Kenanti	1	1	1
15.	Sobontoro	1	0	2
16.	Sawir	1	0	2
17.	Merkawang	1	1	2
18.	Glondonggede	1	1	2
Jumlah:		18	9	38

Sumber Data : Kantor Kecamatan Tambakboyo



No.	Desa	Tanah Air	TramTib	Nelikan
(1)	(2)	(3)	(4)	(5)
1.	Ngulahan	1	1	0
2.	Dikir	1	1	0
3.	Mander	1	1	0
4.	Plajan	0	0	0
5.	Belikanget	1	1	0
6.	Cokrowati	1	1	0
7.	Sotang	1	1	0
8.	Pulogede	1	1	0
9.	Gadon	1	1	1
10.	Pabeyan	1	1	0
11.	Tambakboyo	1	1	1
12.	Klutuk	1	1	0
13.	Dasin	1	1	0
14.	Kenanti	0	1	0
15.	Sobontoro	1	1	1
16.	Sawir	1	1	0
17.	Merkawang	1	1	0
18.	Glondonggede	1	1	1
Jumlah:		16	17	4

Sumber Data : Kantor Kecamatan Tambakboyo

No.	Desa	UPem	PMD	EkKeu
(1)	(2)	(3)	(4)	(5)
1.	Ngulahan	1	1	1
2.	Dikir	1	1	1
3.	Mander	1	1	1
4.	Plajan	1	0	1
5.	Belikanget	1	1	1
6.	Cokrowati	1	1	1
7.	Sotang	1	1	1
8.	Pulogede	1	1	1
9.	Gadon	1	0	1
10.	Pabeyan	1	1	1
11.	Tambakboyo	1	1	0
12.	Klutuk	1	1	1
13.	Dasin	1	1	1
14.	Kenanti	1	1	1
15.	Sobontoro	1	1	1
16.	Sawir	1	1	1
17.	Merkawang	1	1	1
18.	Glondonggede	1	1	1
Jumlah:		18	16	17

Sumber Data : Kantor Kecamatan Tambakboyo

Tabel. II.3

Perangkat Desa Bidang Kesejahteraan Masyarakat Dan Kader Pembantu  
Wilayah Kecamatan Tambakboyo Tahun 2016

No.	Desa	Kesejahteraan Masy	PPN	PPKBD
(1)	(2)	(3)	(4)	(5)
1.	Ngulahan	1	1	1
2.	Dikir	1	1	1
3.	Mander	1	2	1
4.	Plajan	1	1	1
5.	Belikanget	1	1	1
6.	Cokrowati	1	1	1
7.	Sotang	1	1	1
8.	Pulogede	1	2	1
9.	Gadon	1	1	1
10.	Pabeyan	1	1	1
11.	Tambakboyo	1	1	1
12.	Klutuk	1	1	1
13.	Dasin	1	1	1
14.	Kenanti	0	1	1
15.	Sobontoro	1	1	1
16.	Sawir	1	1	1
17.	Merkawang	1	1	1
18.	Glondonggede	1	2	1
Jumlah:		17	21	18

Sumber Data : Kantor Kecamatan Tambakboyo

Tabel. II.4

Jumlah Kader Dan Anggota Hansip Terlatih  
Wilayah Kecamatan Tambakboyo Tahun 2016

No.	Desa	Gizi/Posyandu	Sub PPKBD	Hansip Terlatih
(1)	(2)	(3)	(4)	(5)
1.	Ngulahan	3	2	25
2.	Dikir	3	3	28
3.	Mander	4	3	43
4.	Plajan	3	2	15
5.	Belikanget	3	3	12
6.	Cokrowati	3	3	24
7.	Sotang	4	2	19
8.	Pulogede	4	3	28
9.	Gadon	3	2	21
10.	Pabeyan	3	2	25
11.	Tambakboyo	4	3	38
12.	Klutuk	3	3	34
13.	Dasin	4	4	25
14.	Kenanti	2	2	14
15.	Sobontoro	3	3	33
16.	Sawir	3	3	25
17.	Merkawang	3	3	23
18.	Glondonggede	4	4	38
Jumlah:		59	50	470

Sumber Data : Kantor Kecamatan Tambakboyo

Tabel. II.5

Kepala Desa Menurut Jenis Kelamin, Pendidikan Dan Umur  
Wilayah Kecamatan Tambakboyo Tahun 2016

No.	Desa	1. Laki-laki 2. Prmpuan	Pendidikan	Umur
(1)	(2)	(3)	(4)	(5)
1.	Ngulahan	1	SLTA	40
2.	Dikir	1	SLTA	32
3.	Mander	1	SLTA	42
4.	Plajan	1	SLTP	32
5.	Belikanget	1	SLTP	45
6.	Cokrowati	1	SLTA	56
7.	Sotang	1	SLTA	36
8.	Pulogede	1	SLTP	33
9.	Gadon	2	SLTA	42
10.	Pabeyan	1	SLTA	34
11.	Tambakboyo	1	SLTA	41
12.	Klutuk	1	SLTA	47
13.	Dasin	1	SLTA	44
14.	Kenanti	1	SLTA	44
15.	Sobontoro	1	SLTP	37
16.	Sawir	1	SLTA	39
17.	Merkawang	1	SLTP	34
18.	Glondonggede	1	SLTA	43

Sumber Data : Kantor Kecamatan Tambakboyo

Tabel. II.6

Jumlah Pegawai Negeri Sipil Menurut Jenis Kelamin  
Wilayah Kecamatan Tambakboyo Tahun 2016

No.	Desa	LK	PR	Jlh
(1)	(2)	(3)	(4)	(5)
1.	Kantor Kecamatan	13	4	16
2.	Polsek	24	0	24
3.	Koramil	26	0	26
4.	Dinas Pendidikan	9	6	15
5.	Dinas Pertanian	4	0	4
6.	Puskesmas	9	17	26
7.	KUA	3	2	5
8.	Ranting P&K	10	6	16
9.	PPL Pertanian	2	0	2
10.	Kimpraswil	2	0	2
11.	PLKB	3	1	4
<b>Jumlah:</b>		<b>104</b>	<b>36</b>	<b>140</b>

Sumber Data : Dinas Instansi

Tabel. II.7

Jumlah Pegawai Negeri Sipil Menurut Golongan  
Wilayah Kecamatan Tambakboyo Tahun 2016

No.	Lembaga/Instansi	IV	III	II	I	Jumlah
(1)	(2)	(3)	(4)	(5)	(6)	(7)
1.	Kantor Kecamatan	1	9	4	2	16
2.	Polsek	1	8	15	0	24
3.	Koramil	0	8	18	0	26
4.	Dinas Pendidikan	5	10	0	0	15
5.	Dinas Pertanian	0	2	2	0	4
6.	Puskesmas	1	10	15	0	26
7.	KUA	0	1	1	2	4
8.	Ranting P&K	3	9	4	0	16
9.	PPL Perikanan	0	2	0	0	2
10.	Kimpraswil	0	2	0	0	2
11.	PLKB	0	3	1	0	4
<b>Jumlah:</b>		<b>11</b>	<b>64</b>	<b>60</b>	<b>4</b>	<b>140</b>

Sumber Data : Dinas Instansi



# BAB. 3

## KEPENDUDUKAN

<https://tubankab.go.id>

Tabel. III.1

Jumlah Kepala Rumahtangga Dan Penduduk \*)  
Wilayah Kecamatan Tambakboyo Tahun 2016

No.	Desa	KK	Laki-laki	Perempuan
(1)	(2)	(3)	(4)	(5)
1.	Ngulahan	350	615	633
2.	Dikir	651	1085	1085
3.	Mander	1211	2074	2230
4.	Plajan	270	442	434
5.	Belikanget	547	961	927
6.	Cokrowati	1036	1708	1732
7.	Sotang	378	670	663
8.	Pulogede	644	1209	1197
9.	Gadon	504	866	793
10.	Pabeyan	700	1280	1240
11.	Tambakboyo	1166	1951	1828
12.	Klutuk	951	1718	1664
13.	Dasin	967	1659	1632
14.	Kenanti	412	725	719
15.	Sobontoro	774	1380	1318
16.	Sawir	935	1447	1450
17.	Merkawang	774	1245	1210
18.	Glondonggede	957	1627	1650
<b>Jumlah 2016:</b>		<b>13.229</b>	<b>22.675</b>	<b>22.412</b>
Jumlah 2015:		13.197	<b>22.509</b>	<b>22.179</b>
Jumlah 2014:		12.791	22.291	21.997

\*)Sumber Data : Disnakerduk Capil

Tabel. III.2

Jumlah Penduduk Menurut Kewarganegaraan Dan Jenis Kelamin\*)  
Wilayah Kecamatan Tambakboyo Tahun 2016

No.	Desa	LK	PR	Jumlah
(1)	(2)	(3)	(4)	(5)
1.	Ngulahan	615	633	1248
2.	Dikir	1085	1085	2170
3.	Mander	2074	2230	4304
4.	Plajan	442	434	876
5.	Belikanget	961	934	1908
6.	Cokrowati	1708	1732	3440
7.	Sotang	670	663	1333
8.	Pulogede	1209	1197	2406
9.	Gadon	866	793	1659
10.	Pabeyan	1280	1240	2520
11.	Tambakboyo	1951	1828	3779
12.	Klutuk	1718	1664	3382
13.	Dasin	1659	1632	3291
14.	Kenanti	725	719	1444
15.	Sobontoro	1380	1318	2698
16.	Sawir	1447	1450	2897
17.	Merkawang	1245	1210	2455
18.	Glondonggede	1627	1650	3277
<b>Jumlah 2016:</b>		<b>22.675</b>	<b>22.412</b>	<b>45.087</b>
<b>Jumlah 2015:</b>		<b>22.509</b>	<b>22.179</b>	<b>44.688</b>
<b>Jumlah 2014:</b>		<b>22.291</b>	<b>21.997</b>	<b>44.288</b>

\*)Sumber Data : Disnakerduk Cakil

Tabel. III.3

Jumlah Penduduk Keturunan Cina Menurut Desa  
Wilayah Kecamatan Tambakboyo Tahun 2016

No.	Desa	LK	PR
(1)	(2)	(3)	(4)
1.	Ngulahan	0	0
2.	Dikir	0	0
3.	Mander	0	0
4.	Plajan	0	0
5.	Belikanget	0	0
6.	Cokrowati	20	22
7.	Sotang	0	0
8.	Pulogede	2	2
9.	Gadon	5	7
10.	Pabeyan	27	36
11.	Tambakboyo	73	91
12.	Klutuk	0	0
13.	Dasin	0	0
14.	Kenanti	12	14
15.	Sobontoro	0	0
16.	Sawir	0	0
17.	Merkawang	0	0
18.	Glondonggede	0	0
Jumlah:		139	172

Sumber Data : Kantor Kecamatan Tambakboyo

Tabel. III.4

Jumlah Penduduk Dan Luas Wilayah  
 Wilayah Kecamatan Tambakboyo Tahun 2016

No.	Desa	Jumlah Penduduk	Luas (Km)	Kepadatan penduduk
(1)	(2)	(3)	(4)	(5)
1.	Ngulahan	1248	13.09	95,34
2.	Dikir	2170	10.61	204,52
3.	Mander	4304	6.26	687,54
4.	Plajan	876	4.08	214,70
5.	Belikanget	1908	2.77	688,81
6.	Cokrowati	3440	6.2	554,84
7.	Sotang	1333	2.01	663,18
8.	Pulogede	2406	2.09	1151,19
9.	Gadon	1659	0.68	2439,70
10.	Pabeyan	2520	0.64	3937,5
11.	Tambakboyo	3779	0.59	6405,08
12.	Klutuk	3382	2.55	1326,27
13.	Dasin	3291	7.93	415,01
14.	Kenanti	1444	0.18	8022,22
15.	Sobontoro	2698	1.41	1913,47
16.	Sawir	2897	6.61	438,27
17.	Merkawang	2455	3.97	618,38
18.	Glondonggede	3277	1.48	2214,18
Tahun 2016:		<b>45.087</b>		
Tahun 2015:		44.688		
Tahun 2014:		44.288		

Sumber Data : Kantor Kecamatan Tambakboyo

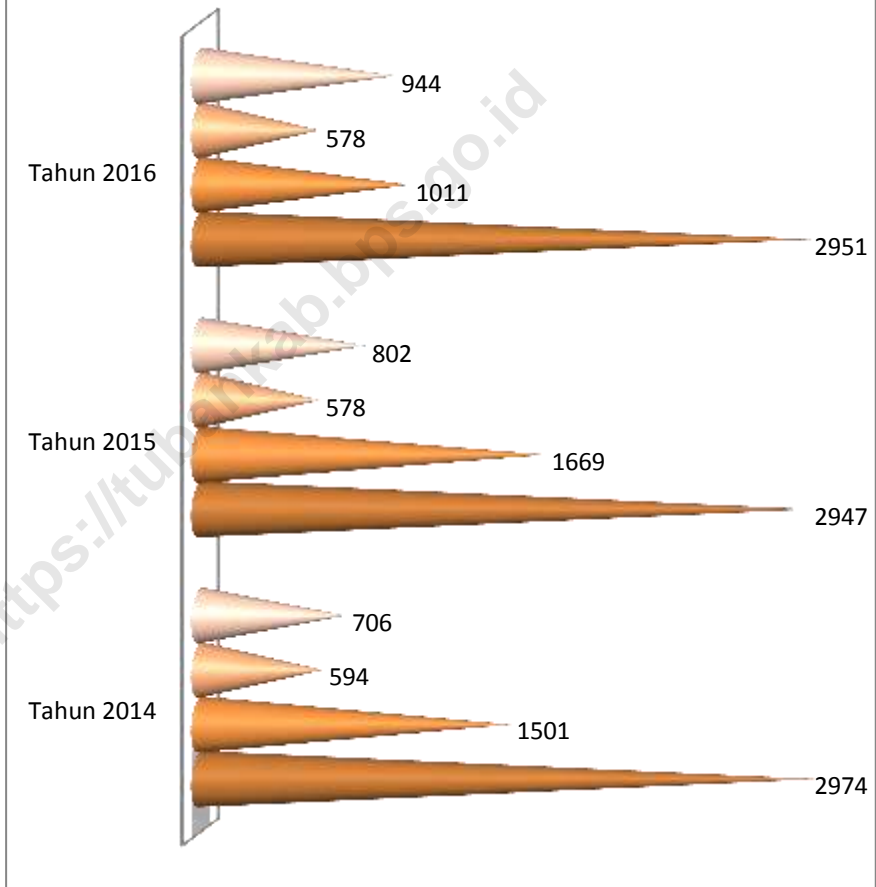
# BAB. 4

## PENDIDIKAN

<https://tubankab.bpt.go.id>

## Grafik IV.1 Jumlah Siswa

SMK SLTA SLTP SD





Tabel. IV.1

Jumlah Sarana Pendidikan Dasar Dan Kejuruan Negeri  
Wilayah Kecamatan Tambakboyo Tahun 2016

No.	Desa	SDN	SLTP	SLTA	SMK
(1)	(2)	(3)	(4)	(5)	(6)
1.	Ngulahan	1	0	0	0
2.	Dikir	1	0	0	0
3.	Mander	3	1	0	0
4.	Plajan	1	0	0	0
5.	Belikanget	1	0	0	0
6.	Cokrowati	2	0	0	0
7.	Sotang	1	0	0	0
8.	Pulogede	2	0	0	0
9.	Gadon	1	0	0	0
10.	Pabeyan	1	0	0	0
11.	Tambakboyo	2	0	0	0
12.	Klutuk	2	0	0	0
13.	Dasin	2	0	0	0
14.	Kenanti	1	0	0	0
15.	Sobontoro	1	1	1	0
16.	Sawir	1	0	0	1
17.	Merkawang	2	0	0	0
18.	Glondonggede	1	0	0	0
Jumlah:		26	2	1	1

Sumber Data : Kantor Dikpora

Tabel. IV.2

Jumlah Siswa Pada Tahun Ajaran 2016  
Wilayah Kecamatan Tambakboyo Tahun 2016

No.	Desa	SDN	SLTP	SLTA	SMK
(1)	(2)	(3)	(4)	(5)	(6)
1.	Ngulahan	94	0	0	0
2.	Dikir	180	0	0	0
3.	Mander	274	292	0	0
4.	Plajan	69	0	0	0
5.	Belikanget	92	0	0	0
6.	Cokrowati	161	0	0	0
7.	Sotang	70	0	0	0
8.	Pulogede	231	0	0	0
9.	Gadon	114	0	0	0
10.	Pabeyan	99	0	0	0
11.	Tambakboyo	213	0	0	0
12.	Klutuk	219	0	0	0
13.	Dasin	432	0	0	0
14.	Kenanti	124	0	0	0
15.	Sobontoro	144	719	578	0
16.	Sawir	195	0	0	944
17.	Merkawang	76	0	0	0
18.	Glondonggede	164	0	0	0
<b>Tahun 2016:</b>		<b>2951</b>	<b>1011</b>	<b>578</b>	<b>944</b>
Tahun 2015:		<b>2947</b>	<b>1669</b>	<b>578</b>	<b>802</b>
Tahun 2014:		2974	1501	594	706

Sumber Data : Podes 2012

Tabel. IV.3

Jumlah Pengajar Atau Guru  
Wilayah Kecamatan Tambakboyo Tahun 2016

No.	Desa	SDN	SLTP	SLTA	SMK
(1)	(2)	(3)	(4)	(5)	(6)
1.	Ngulahan	10	0	0	0
2.	Dikir	9	0	0	0
3.	Mander	19	14	0	0
4.	Plajan	8	0	0	0
5.	Belikanget	10	0	0	0
6.	Cokrowati	18	0	0	0
7.	Sotang	10	0	0	0
8.	Pulogede	28	0	0	0
9.	Gadon	9	0	0	0
10.	Pabeyan	10	0	0	0
11.	Tambakboyo	19	0	0	0
12.	Klutuk	17	0	0	0
13.	Dasin	36	0	0	0
14.	Kenanti	9	0	0	0
15.	Sobontoro	9	39	34	0
16.	Sawir	9	0	0	52
17.	Merkawang	10	0	0	0
18.	Glondonggede	13	0	0	0
Tahun 2016:		253	53	34	52
Tahun 2015:		228	83	32	45
Tahun 2014:		228	83	32	45

Sumber Data : Dinas Pendidikan dan Olahraga

Tabel. IV.4

Rasio Jumlah Siswa Dan Guru Pendidikan Dasar (SD)  
Wilayah Kecamatan Tambakboyo Tahun 2016

No.	Desa	Siswa	Guru	Rasio
(1)	(2)	(3)	(4)	(5)
1.	Ngulahan	94	10	9,40
2.	Dikir	180	9	20,00
3.	Mander	274	19	14,42
4.	Plajan	69	8	8,63
5.	Belikanget	92	10	9,20
6.	Cokrowati	161	18	8,94
7.	Sotang	70	10	7,00
8.	Pulogede	231	28	8,25
9.	Gadon	114	9	12,66
10.	Pabeyan	99	10	9,90
11.	Tambakboyo	213	19	11,21
12.	Klutuk	219	17	12,88
13.	Dasin	432	36	12,00
14.	Kenanti	124	9	13,77
15.	Sobontoro	144	9	16,00
16.	Sawir	195	9	21,66
17.	Merkawang	76	10	7,60
18.	Glondonggede	164	13	12,61
Tahun 2016:		2951	253	11,66
Tahun 2015:		2947	228	13,03
Tahun 2014:		2974	228	12,40

Sumber Data : Kantor Dikpora

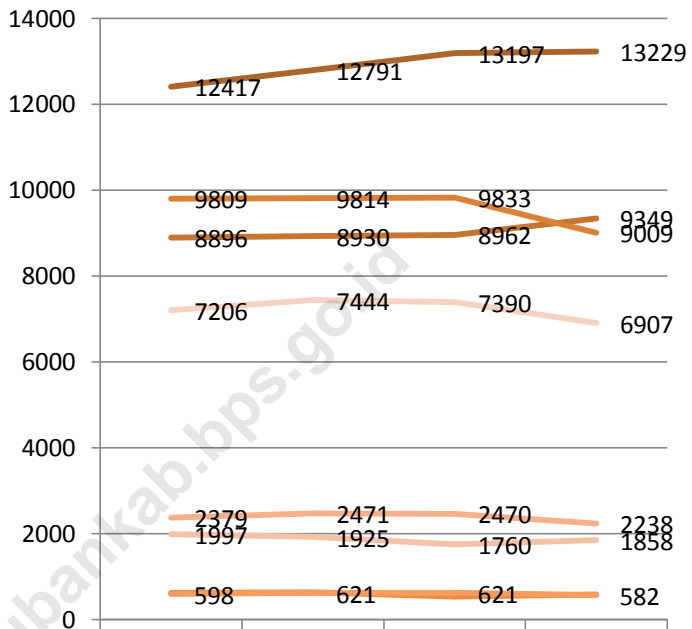
# BAB. 5

## KESEHATAN

<https://tubankab.bps.go.id>

## Grafik. V.1

### Jumlah Penyakit, Imunisasi, dan Kontrasepsi terhadap Jumlah Kepala Keluarga



	Th 2013	Th 2014	Th 2015	Th 2016
Jlh KK	12417	12791	13197	13229
Penyakit	8896	8930	8962	9349
PUS	9809	9814	9833	9009
BCG	621	644	535	593
CAMPAK	598	621	621	582
POLIO	2379	2471	2470	2238
DPT	1997	1925	1760	1858
Kontrasepsi	7206	7444	7390	6907

Tabel. V.1

Jumlah Fasilitas Penunjang Kesehatan Masyarakat  
Wilayah Kecamatan Tambakboyo Tahun 2016

No.	Desa	Pus kesmas	Pus tu	Pos kesdes	Polin des	Pos yandu
(1)	(2)	(3)	(4)	(5)	(6)	(7)
1.	Ngulahan	0	0	1	1	2
2.	Dikir	0	0	1	1	3
3.	Mander	0	1	1	1	3
4.	Plajan	0	0	1	1	2
5.	Belikanget	0	0	1	1	3
6.	Cokrowati	0	1	1	1	4
7.	Sotang	0	0	1	1	2
8.	Pulogede	0	0	1	1	3
9.	Gadon	0	0	1	1	3
10.	Pabeyan	0	0	1	1	2
11.	Tambakboyo	1	0	1	0	4
12.	Klutuk	0	0	1	1	3
13.	Dasin	0	0	1	1	4
14.	Kenanti	0	0	1	1	2
15.	Sobontoro	0	0	1	1	3
16.	Sawir	0	0	1	1	3
17.	Merkawang	0	1	1	0	3
18.	Glondonggede	0	0	1	1	3
Jumlah:		1	3	18	16	52

Sumber Data : Kantor Puskesmas

Tabel. V.2

Jumlah Tenaga Menurut Fasilitas Penunjang Kesehatan  
Wilayah Kecamatan Tambakboyo Tahun 2016

No.	Desa	Pus kesmas	Pus tu	Pos kesdes	Polin des	Pos yandu
(1)	(2)	(3)	(4)	(5)	(6)	(7)
1.	Ngulahan	0	0	2	1	5
2.	Dikir	0	0	2	1	7
3.	Mander	0	4	3	1	7
4.	Plajan	0	0	2	1	5
5.	Belikanget	0	0	3	1	7
6.	Cokrowati	0	5	3	1	9
7.	Sotang	0	0	2	1	5
8.	Pulogede	0	0	2	1	7
9.	Gadon	0	0	3	1	7
10.	Pabeyan	0	0	2	1	5
11.	Tambakboyo	48	0	4	0	9
12.	Klutuk	0	0	3	1	7
13.	Dasin	0	0	4	1	9
14.	Kenanti	0	0	2	1	5
15.	Sobontoro	0	0	3	1	7
16.	Sawir	0	0	3	1	7
17.	Merkawang	0	4	3	0	7
18.	Glondonggede	0	0	3	1	7
Jumlah:		48	13	49	16	122

Sumber Data : Kantor Puskesmas



Tabel. V.3

Jumlah Penderita Penyakit Menurut Jenisnya  
Wilayah Kecamatan Tambakboyo Tahun 2016

No.	Jenis Penyakit	Penderita
(1)	(2)	(3)
1.	Infeksi Akut Saluran Nafas	1814
2.	Penyakit Otot dan Jaringan	1412
3.	Penyakit Mata	491
4.	Diare	1036
5.	Penyakit Kulit Alergi	587
6.	Tekanan Darah Tinggi	856
7.	Penyakit Pulpa dan Jaringan Periapikal	405?
8.	Asma	649
9.	Infeksi Penyakit Usus Lainnya	76
10.	Stomatis	276
11.	Difisiensi Vitamin Lainnya	0
12.	9349Penyakit Lainnya	2146
<b>Tahun 2016:</b>		<b>9349</b>
Tahun 2015:		8962
Tahun 2014:		8930

Sumber Data : Puskesmas

Tabel. V.4

Jumlah Bayi Yang Imunisasi  
Wilayah Kecamatan Tambakboyo Tahun 2016

No.	Desa	BCG	Campak
(1)	(2)	(3)	(4)
1.	Ngulahan	13	17
2.	Dikir	23	29
3.	Mander	62	49
4.	Plajan	13	12
5.	Belikanget	23	25
6.	Cokrowati	50	55
7.	Sotang	16	17
8.	Pulogede	34	32
9.	Gadon	22	22
10.	Pabeyan	37	29
11.	Tambakboyo	45	54
12.	Klutuk	55	42
13.	Dasin	33	23
14.	Kenanti	19	26
15.	Sobontoro	42	28
16.	Sawir	28	36
17.	Merkawang	43	39
18.	Glondonggede	35	47
<b>Tahun 2016:</b>		<b>593</b>	<b>582</b>
Jumlah 2015:		535	621
Tahun 2014:		621	598

Sumber Data : Puskesmas

Tabel. V.5

Bayi Yang Imunisasi Polio  
Wilayah Kecamatan Tambakboyo Tahun 2016

No.	Desa	Polio I	Polio II	Polio III	Polio IV
(1)	(2)	(3)	(4)	(5)	(6)
1.	Ngulahan	12	16	15	14
2.	Dikir	28	29	30	30
3.	Mander	52	60	59	63
4.	Plajan	8	9	11	15
5.	Belikanget	17	23	19	25
6.	Cokrowati	40	55	42	53
7.	Sotang	15	11	11	12
8.	Pulogede	22	22	15	21
9.	Gadon	17	27	26	22
10.	Pabeyan	28	25	26	24
11.	Tambakboyo	48	36	47	43
12.	Klutuk	54	51	51	43
13.	Dasin	37	30	32	23
14.	Kenanti	23	17	18	24
15.	Sobontoro	33	33	38	34
16.	Sawir	27	37	29	35
17.	Merkawang	37	40	44	45
18.	Glondonggede	27	58	50	45
<b>Tahun 2016:</b>		<b>525</b>	<b>579</b>	<b>563</b>	<b>571</b>
Tahun 2015:		587	634	627	622
Tahun 2014:		611	632	611	617

Sumber Data : Puskesmas

Tabel. V.6

Jumlah Bayi Yang Imunisasi D P T  
Wilayah Kecamatan Tambakboyo Tahun 2016

No.	Desa	DPT I	DPT II	DPT III	
(1)	(2)	(3)	(4)	(5)	
1.	Ngulahan	16	17	15	13
2.	Dikir	7	34	34	30
3.	Mander	11	64	60	61
4.	Plajan	5	12	12	15
5.	Belikanget	17	27	19	25
6.	Cokrowati	9	60	50	59
7.	Sotang	15	11	10	12
8.	Pulogede	8	23	17	22
9.	Gadon	6	29	26	23
10.	Pabeyan	14	29	26	38
11.	Tambakboyo	10	47	53	47
12.	Klutuk	2	68	51	48
13.	Dasin	1	34	34	26
14.	Kenanti	4	19	21	27
15.	Sobontoro	13	33	40	30
16.	Sawir	3	33	36	37
17.	Merkawang	18	45	57	46
18.	Glondonggede	12	61	50	42
<b>Tahun 2016:</b>		<b>646</b>	<b>611</b>	<b>601</b>	
Tahun 2015:		529	593	638	
Tahun 2014:		650	637	638	

Sumber Data : Puskesmas

Tabel. V.7

Jumlah Akseptor Kb Menurut Metode Kontrasepsi  
Wilayah Kecamatan Tambakboyo Tahun 2016

No.	Desa	IUD	MOW	MOP
(1)	(2)	(3)	(4)	(5)
1.	Ngulahan	35	3	0
2.	Dikir	48	6	0
3.	Mander	193	5	1
4.	Plajan	14	4	0
5.	Belikanget	97	7	0
6.	Cokrowati	171	9	1
7.	Sotang	28	1	0
8.	Pulogede	42	4	0
9.	Gadon	8	5	0
10.	Pabeyan	46	13	1
11.	Tambakboyo	159	29	6
12.	Klutuk	64	5	0
13.	Dasin	53	4	0
14.	Kenanti	21	8	0
15.	Sobontoro	42	14	3
16.	Sawir	68	8	0
17.	Merkawang	45	39	1
18.	Glondonggede	107	10	0
<b>Tahun 2016:</b>		<b>1221</b>	<b>177</b>	<b>13</b>
Tahun 2015:		1807	119	54
Tahun 2014:		1752	173	65

Sumber Data : UPTB Bapemas, Pemdes dan KB

Tabel. V.7

Lanjutan :  
Wilayah Kecamatan Tambakboyo Tahun 2016

No.	Desa	Kondom	Implan	Suntik	Pil
(1)	(2)	(3)	(4)	(5)	(6)
1.	Ngulahan	0	14	123	18
2.	Dikir	0	15	238	9
3.	Mander	1	13	346	51
4.	Plajan	0	5	119	13
5.	Belikanget	0	40	152	33
6.	Cokrowati	1	58	328	29
7.	Sotang	1	23	136	17
8.	Pulogede	1	8	151	30
9.	Gadon	2	12	226	11
10.	Pabeyan	2	7	241	18
11.	Tambakboyo	3	38	282	47
12.	Klutuk	2	14	390	33
13.	Dasin	1	20	279	34
14.	Kenanti	1	12	134	8
15.	Sobontoro	2	25	327	21
16.	Sawir	2	69	346	25
17.	Merkawang	1	42	159	26
18.	Glondonggede	2	26	323	41
<b>Tahun 2016:</b>		<b>22</b>	<b>441</b>	<b>4569</b>	<b>464</b>
Tahun 2015:		53	230	4643	484
Tahun 2014:		66	205	4702	481

Sumber Data : Puskesmas

Tabel. V.8

Jumlah Pencapaian Akseptor K B Lestari  
Wilyah Kecamatan Tambakboyo Tahun 2016

No.	Desa	PUS	PPM*)	Pencapaian
(1)	(2)	(3)	(4)	(5)
1.	Ngulahan	264	124	64.17
2.	Dikir	516	236	57.87
3.	Mander	972	538	59.49
4.	Plajan	175	135	61.78
5.	Belikanget	388	251	57.08
6.	Cokrowati	672	522	54.31
7.	Sotang	386	134	56.87
8.	Pulogede	311	265	67.15
9.	Gadon	339	364	56.13
10.	Pabeyan	480	261	62.82
11.	Tambakboyo	873	486	59.71
12.	Klutuk	708	431	63.40
13.	Dasin	737	320	70.17
14.	Kenanti	243	136	57.36
15.	Sobontoro	543	352	62.27
16.	Sawir	660	407	62.17
17.	Merkawang	438	222	70.79
18.	Glondonggede	602	433	58.89
<b>Tahun 2016:</b>		<b>9009</b>	<b>5524</b>	
Tahun 2015:		9833	6017	
Tahun 2014:		9814	6017	

Sumber Data : UPTB Bapemas, Pemdes dan KB

\*)Ket : PPM : Perkiraan Permintaan Masyarakat

Tabel. V.9

P U S Bukan Peserta K B  
Wilayah Kecamatan Tambakboyo Tahun 2016

No.	Desa	Hamil	Ias*)	Ia Dt**)	Tial***)
(1)	(2)	(3)	(4)	(5)	(6)
1.	Ngulahan	8	22	14	28
2.	Dikir	7	48	78	89
3.	Mander	11	26	99	22
4.	Plajan	1	2	9	8
5.	Belikanget	5	21	15	18
6.	Cokrowati	9	29	15	22
7.	Sotang	11	57	94	22
8.	Pulogede	8	52	3	12
9.	Gadon	15	37	40	29
10.	Pabeyan	8	68	48	28
11.	Tambakboyo	8	32	147	126
12.	Klutuk	17	27	77	83
13.	Dasin	19	54	53	14
14.	Kenanti	4	16	13	22
15.	Sobontoro	10	52	6	17
16.	Sawir	17	26	6	17
17.	Merkawang	6	7	92	20
18.	Glondonggede	17	32	8	36
<b>Tahun 2016:</b>		<b>222</b>	<b>683</b>	<b>725</b>	<b>472</b>
Tahun 2015:		442	880	328	761
Tahun 2014:		438	882	316	755

Sumber Data : UPTD Bappemas, Pemdes dan KB, Ket : \*) Ingin Anak Segera, \*\*) Ingin Anak Ditunda \*\*\*) Tidak ingin anak lagi

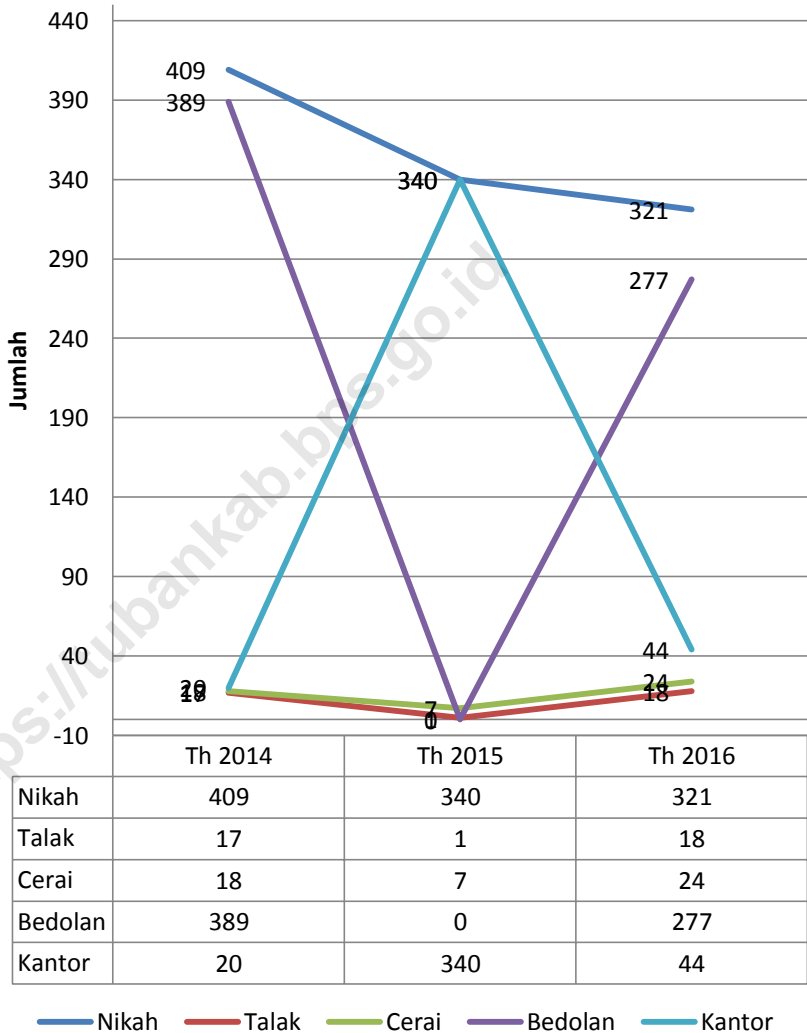


# BAB. 6

## SOSIAL

<https://tubankab.go.id>

**Grafik. VI.1**  
**Jumlah Nikah, Talak, Cerai**  
**Terhadap Tempat Pernikahan**



Tabel. VI.1

Jumlah Tempat Ibadah  
Wilayah Kecamatan Tambakboyo Tahun 2016

No.	Desa	Masjid	Langgar	Gereja
(1)	(2)	(3)	(4)	(5)
1.	Ngulahan	2	2	0
2.	Dikir	2	12	0
3.	Mander	2	4	0
4.	Plajan	1	4	0
5.	Belikanget	2	19	0
6.	Cokrowati	2	37	0
7.	Sotang	1	9	0
8.	Pulogede	2	19	0
9.	Gadon	2	17	0
10.	Pabeyan	1	14	0
11.	Tambakboyo	2	18	1
12.	Klutuk	1	23	0
13.	Dasin	2	25	0
14.	Kenanti	1	9	0
15.	Sobontoro	1	29	0
16.	Sawir	1	12	0
17.	Merkawang	1	14	0
18.	Glondonggede	3	17	0
Jumlah:		29	320	1

Sumber Data : Kantor KUA

Tabel. VI.2

Jumlah Pemeluk Agama  
Wilayah Kecamatan Tambakboyo Tahun 2016

No.	Desa	Islam	Kristen	Katholik	Hindu	Budha
(1)	(2)	(3)	(4)	(5)	(6)	0
1.	Ngulahan	1241	0	0	0	0
2.	Dikir	2158	18	0	0	0
3.	Mander	4257	0	0	0	1
4.	Plajan	868	0	0	0	0
5.	Belikanget	1888	0	0	0	0
6.	Cokrowati	3413	20	3	0	1
7.	Sotang	1324	1	3	1	0
8.	Pulogede	2385	4	5	0	0
9.	Gadon	1648	1	3	0	0
10.	Pabeyan	2518	9	6	0	5
11.	Tambakboyo	3783	58	21	0	9
12.	Klutuk	3352	0	0	0	0
13.	Dasin	3257	0	0	0	0
14.	Kenanti	1442	12	0	0	0
15.	Sobontoro	2646	9	4	0	0
16.	Sawir	2860	0	0	0	0
17.	Merkawang	2403	2	3	0	2
18.	Glondongged	3235	5	4	0	0
Tahun 2013:		44.486	139	49	1	13

Sumber Data : Kantor KUA

Tabel. VI.3

Jumlah Nikah Menurut Tempat Pelaksanaannya  
Wilayah Kecamatan Tambakboyo Tahun 2016

No.	Bulan	Bedolan	Kantor*)	Jumlah
(1)	(2)	(3)	(4)	(5)
1.	Januari	23	6	29
2.	Februari	23	7	30
3.	Maret	37	5	42
4.	April	45	2	47
5.	Mei	16	3	19
6.	Juni	0	0	0
7.	Juli	53	8	61
8.	Agustus	3	0	3
9.	September	53	4	57
10.	Oktober	2	0	2
11.	Nopember	22	8	30
12.	Desember	0	1	1
<b>Tahun 2016:</b>		<b>277</b>	<b>44</b>	<b>321</b>
Tahun 2015:		0	340	340
Tahun 2014:		366	89	409

Sumber Data : Kantor KUA

*Ket \*) dengan peraturan terbaru pernikahan terbanyak dilakukan di kantor KUA*

Tabel. VI.4

Jumlah Nikah Talak Cerai Dan Rujuk Menurut Desa  
Wilayah Kecamatan Tambakboyo Tahun 2016

No.	Desa	Nikah	Talak	Cerai	Rujuk
(1)	(2)	(3)	(4)	(5)	(6)
1.	Ngulahan	5	0	0	0
2.	Dikir	10	1	1	0
3.	Mander	29	0	1	0
4.	Plajan	8	2	0	0
5.	Belikanget	16	2	0	0
6.	Cokrowati	23	1	2	0
7.	Sotang	6	0	0	0
8.	Pulogede	26	0	0	0
9.	Gadon	16	0	1	0
10.	Pabeyan	24	0	1	0
11.	Tambakboyo	16	1	1	0
12.	Klutuk	30	1	0	0
13.	Dasin	30	0	5	0
14.	Kenanti	14	0	1	0
15.	Sobontoro	17	0	1	0
16.	Sawir	16	0	0	0
17.	Merkawang	14	0	1	0
18.	Glondonggede	21	2	0	0
<b>Tahun 2016:</b>		<b>321</b>	<b>18</b>	<b>24</b>	<b>0</b>
Tahun 2015:		340	1	7	0
Tahun 2014:		409	17	18	0

Sumber Data : Kantor KUA

Ket : \*) berdasar tembusan surat dari Pengadilan Agama Tuban

Tabel. VI.5

**Jumlah Nikah Talak Cerai Dan Rujuk Menurut Bulan**  
Wilayah Kecamatan Tambakboyo Tahun 2016

No.	Bulan	Nikah	Talak	Cerai	Rujuk
(1)	(2)	(3)	(4)	(5)	(6)
1.	Januari	29	0	0	0
2.	Februari	30	0	0	0
3.	Maret	42	0	4	0
4.	April	47	0	0	0
5.	Mei	19	4	8	0
6.	Juni	0	4	2	0
7.	Juli	61	0	0	0
8.	Agustus	3	6	0	0
9.	September	57	0	1	0
10.	Oktober	2	0	0	0
11.	Nopember	30	4	9	0
12.	Desember	1	0	0	0
Jumlah:		321	18	24	0

*Sumber data: Kantor KUA*

Tabel. VI.6

Jumlah Rumah tangga Menurut Sumber Penerangan  
Wilayah Kecamatan Tambakboyo Tahun 2016

No.	Desa	Listrik P L N	Non P L N	Lainnya
(1)	(2)	(3)	(4)	(5)
1.	Ngulahan	350	0	0
2.	Dikir	651	0	0
3.	Mander	1211	0	0
4.	Plajan	270	0	0
5.	Belikanget	547	0	0
6.	Cokrowati	1036	0	0
7.	Sotang	378	0	0
8.	Pulogede	644	0	0
9.	Gadon	504	0	0
10.	Pabeyan	700	0	0
11.	Tambakboyo	1166	0	0
12.	Klutuk	951	0	0
13.	Dasin	967	0	0
14.	Kenanti	412	0	0
15.	Sobontoro	774	0	0
16.	Sawir	935	0	0
17.	Merkawang	774	0	0
18.	Glondonggede	957	0	0
<b>Tahun 2016:</b>		<b>13.227</b>	<b>0</b>	<b>0</b>
Tahun 2015:		13.197	0	4
Tahun 2014:		12.417	0	4

Sumber Data : Koordinator Statistik Kecamatan



Tabel. VI.7

Jumlah Penderita Cacat Menurut Jenisnya  
Wilayah Kecamatan Tambakboyo Tahun 2016

No.	Desa	Tuna Netra	Tuna Rungu	Tuna Wicara	Cacat Tubuh	Cacat Mental
(1)	(2)	(3)	(4)	(5)	(6)	(7)
1.	Ngulahan	5	6	1	11	1
2.	Dikir	2	4	0	3	0
3.	Mander	7	8	5	8	2
4.	Plajan	2	2	2	3	0
5.	Belikanget	5	4	4	3	0
6.	Cokrowati	6	6	0	8	2
7.	Sotang	0	1	4	3	3
8.	Pulogede	6	2	0	6	4
9.	Gadon	0	1	1	6	0
10.	Pabeyan	3	3	3	5	0
11.	Tambakboyo	6	9	5	13	0
12.	Klutuk	9	9	4	8	3
13.	Dasin	3	8	0	14	3
14.	Kenanti	2	3	1	4	0
15.	Sobontoro	8	4	3	6	0
16.	Sawir	17	23	5	12	3
17.	Merkawang	6	4	0	4	0
18.	Glondonggede	8	5	3	4	0
Jumlah:		95	102	41	121	21

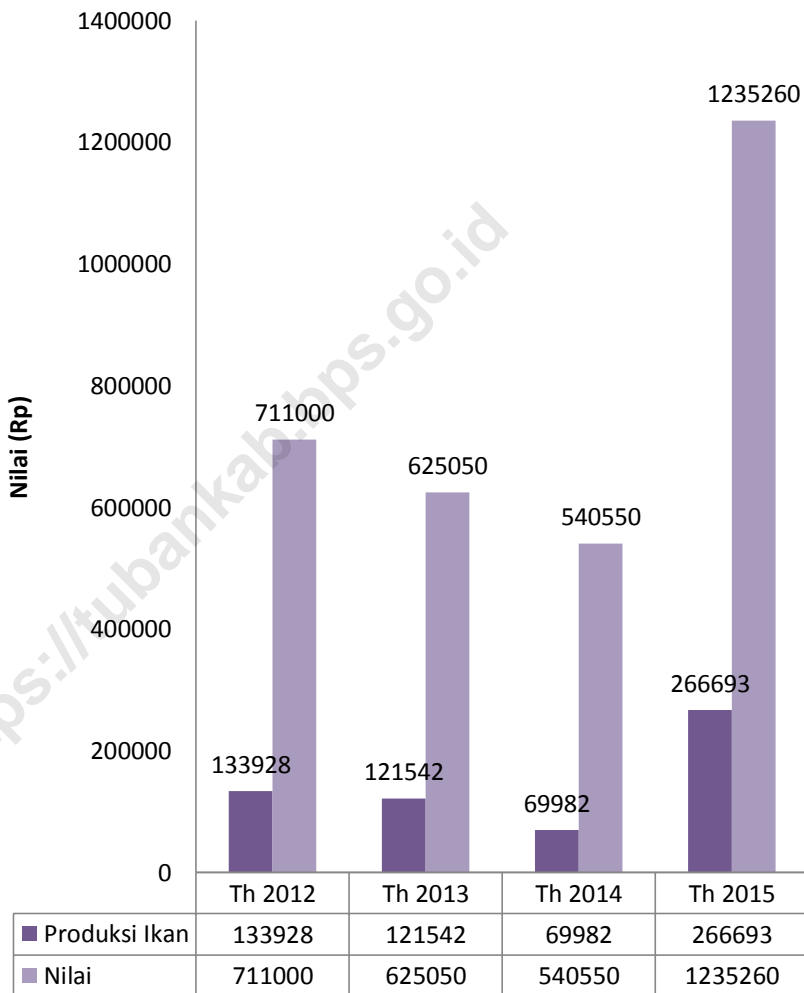
Sumber Data : Koordinator Statistik Kecamatan tahun 2015

# BAB. 7

## PERTANIAN

<https://tubankab.bps.go.id>

**Grafik. VII.1**  
**Jumlah Produksi Ikan**  
**Di TPI Glondonggede**



Tabel. VII.1

Realisasi Panen, Produktifitas Padi dan Palawija  
Wilayah Kecamatan Tambakboyo 2016

No.	Jenis Komoditas	Luas Panen/Ha	Provititas (Ku/Ha)	Produksi (Ton)
(1)	(2)	(3)	(4)	(5)
1.	Padi Sawah	3093	49.69	10616
2.	Padi Ladang	29	48.15	140
3.	Jagung	4549	46.38	21097
4.	Kedele	0	0	0
5.	Kacang Tanah	1803	26.91	4852
6.	Kacang Hijau	1384	0	1031
7.	Ubi Kayu	1001	0	22844
8.	Ubi Jalar	0	0	0
<b>Jumlah:</b>		<b>11859</b>	<b>171.13</b>	<b>60580</b>

Sumber Data : Dinas Pertanian Dan Kehutanan 2015

Tabel. VII.2

Luas Panen Dan Produksi Padi Sawah  
Wilayah Kecamatan Tambakboyo Tahun 2016

No.	Desa	Luas Panen (Ha)	Rata-rata Ton/Ha	Produksi (Ton)
(1)	(2)	(3)	(4)	(5)
1.	Ngulahan	212	5.34	1132.08
2.	Dikir	201	5.26	1057.26
3.	Mander	349	5.33	1860.17
4.	Plajan	87	3.72	323.64
5.	Belikanget	215	5.21	1120.15
6.	Cokrowati	235	5.15	1210.25
7.	Sotang	89	4.92	437.88
8.	Pulogede	327	4.35	1422.45
9.	Gadon	78	4.25	331.5
10.	Pabeyan	43	4.26	183.18
11.	Tambakboyo	55	4.79	263.45
12.	Klutuk	173	5.16	892.68
13.	Dasin	431	5.21	2245.51
14.	Kenanti	0	0	0.
15.	Sobontoro	188	4.76	894.88
16.	Sawir	211	4.76	1004.36
17.	Merkawang	106	4.96	525.76
18.	Glondonggede	93	4.98	463.14
Jumlah:		3093	82.41	15368.34

Sumber Data : KCD Pertanian 2016

Tabel. VII.2

Luas Panen Dan Produksi Jagung  
Wilayah Kecamatan Tambakboyo Tahun 2016

No.	Desa	Luas Panen (ha)	Rata-rata Ton/ha	Produksi (ton)
(1)	(2)	(3)	(4)	(5)
1.	Ngulahan	257	4.61	1184.77
2.	Dikir	301	4.61	1387.61
3.	Mander	482	4.83	2328.06
4.	Plajan	364	4.72	1718.08
5.	Belikanget	430	4.66	2003.8
6.	Cokrowati	368	4.82	1773.76
7.	Sotang	253	4.59	1161.27
8.	Pulogede	106	4.49	475.94
9.	Gadon	48	2.75	132.
10.	Pabeyan	0	0	0.
11.	Tambakboyo	33	2.61	86.13
12.	Klutuk	361	4.77	1721.97
13.	Dasin	541	4.81	2602.21
14.	Kenanti	0	0	0.
15.	Sobontoro	129	4.45	574.05
16.	Sawir	415	4.48	1859.2
17.	Merkawang	405	4.57	1850.85
18.	Glondonggede	56	4.24	237.44
Jumlah:		4549	70.01	21097.14

Sumber Data : KCD Pertanian 2015

Tabel. VII.3

Luas Panen Dan Produksi Kacang Tanah  
Wilayah Kecamatan Tambakboyo Tahun 2016

No.	Desa	Luas Panen	Rata-rata Ton/ha	Produksi (ton)
(1)	(2)	(3)	(4)	(5)
1.	Ngulahan	23	2,78	91,74
2.	Dikir	46	2,81	146,12
3.	Mander	128	3,44	1069,84
4.	Plajan	50	5,1	316,2
5.	Belikanget	25	2,82	104,34
6.	Cokrowati	53	3,46	204,14
7.	Sotang	25	2,72	76,16
8.	Pulogede	40	2,84	122,12
9.	Gadon	0	0	0
10.	Pabeyan	0	0	0
11.	Tambakboyo	0	0	0
12.	Klutuk	75	2,95	775,85
13.	Dasin	95	2,62	717,88
14.	Kenanti	0	0	0
15.	Sobontoro	0	0	0
16.	Sawir	158	3,25	1118
17.	Merkawang	90	3,31	900,32
18.	Glondonggede	18	2,41	60,25
Jumlah:		826	2.609	6176

Sumber Data : KCD Pertanian 2015

Tabel. VII.4

Luas Panen Dan Produksi Kacang Hijau  
Wilayah Kecamatan Tambakboyo Tahun 2016

No.	Desa	Luas Panen (ha)	Rata-rata Ton/ha	Produksi (ton)
(1)	(2)	(3)	(4)	(5)
1.	Ngulahan	77	0,82	63,14
2.	Dikir	102	0,813	82,926
3.	Mander	285	1,35	384,75
4.	Plajan	66	0,87	57,42
5.	Belikanget	77	1,24	95,48
6.	Cokrowati	86	0,92	79,12
7.	Sotang	68	0,267	18,156
8.	Pulogede	0	0	0
9.	Gadon	0	0	0
10.	Pabeyan	0	0	0
11.	Tambakboyo	0	0	0
12.	Klutuk	101	0,526	53,126
13.	Dasin	136	0,625	85
14.	Kenanti	0	0	0
15.	Sobontoro	0	0	0
16.	Sawir	203	0,295	59,885
17.	Merkawang	183	0,285	52,155
18.	Glondonggede	0		0
Jumlah:		1384	-	267,202

Sumber Data : KCD Pertanian 2015



Tabel. VII.5

Populasi Ternak Besar Menurut Jenisnya  
Wilayah Kecamatan Tambakboyo Tahun 2016

No.	Desa	Sapi Biasa	Sapi Perah	Kerbau
(1)	(2)	(3)	(4)	(5)
1.	Ngulahan	633	7	0
2.	Dikir	1120	8	0
3.	Mander	2072	9	0
4.	Plajan	442	0	0
5.	Belikanget	781	0	0
6.	Cokrowati	1637	0	0
7.	Sotang	551	2	0
8.	Pulogede	962	0	0
9.	Gadon	20	0	0
10.	Pabeyan	5	0	0
11.	Tambakboyo	20	0	0
12.	Klutuk	1252	0	0
13.	Dasin	1474	0	0
14.	Kenanti	43	0	0
15.	Sobontoro	623	0	0
16.	Sawir	1001	0	0
17.	Merkawang	791	0	0
18.	Glondonggede	380	0	0
		13807	26	0

Sumber Data : PSPK Tahun 2011

Tabel. VII.6

Produksi Dan Nilai Penjualan Ikan Menurut Bulan  
Wilayah Kecamatan Tambakboyo

No.	Bulan	Jlh Hari Lelang	Jlh Ikan (Kg)	Nilai (Rp.000)
(1)	(2)	(3)	(4)	(5)
1.	Januari	29	7.206	44.000
2.	Februari	26	9.936	64.580
3.	Maret	22	9.450	54.000
4.	April	26	6.154	39.999
5.	Mei	25	6.660	45.624
6.	Juni	23	4.157	27.020
7.	Juli	18	7.916	40.000
8.	Agustus	17	7.766	53.000
9.	September	19	9.256	60.000
10.	Oktober	15	6.479	42.000
11.	Nopember	20	8.595	60.000
12.	Desember	25	9.826	60.000
<b>Tahun 2016:</b>			<b>93.401</b>	<b>588.000</b>
Tahun 2015:			266.693	1.213.526
Tahun 2014:			69.982	540.550

Sumber Data : TPI Mina Makmur Desa Glondonggede

Tabel. VII.7

Jumlah Pemilik Kapal Dan ABK  
Wilayah Kecamatan Tambakboyo Tahun 2016

No.	Desa	Pemilik Kapal	Jumlah ABK	Keterangan
(1)	(2)	(3)	(4)	(5)
1.	Ngulahan	0	0	-
2.	Dikir	0	0	-
3.	Mander	0	0	-
4.	Plajan	0	0	-
5.	Belikanget	0	0	-
6.	Cokrowati	0	0	-
7.	Sotang	0	0	-
8.	Pulogede	0	0	-
9.	Gadon	99	613	-
10.	Pabeyan	95	644	-
11.	Tambakboyo	152	921	-
12.	Klutuk	0	0	-
13.	Dasin	0	0	-
14.	Kenanti	58	316	-
15.	Sobontoro	26	127	-
16.	Sawir	0	0	-
17.	Merkawang	0	0	-
18.	Glondonggede	63	388	-
Jumlah:		493	3009	

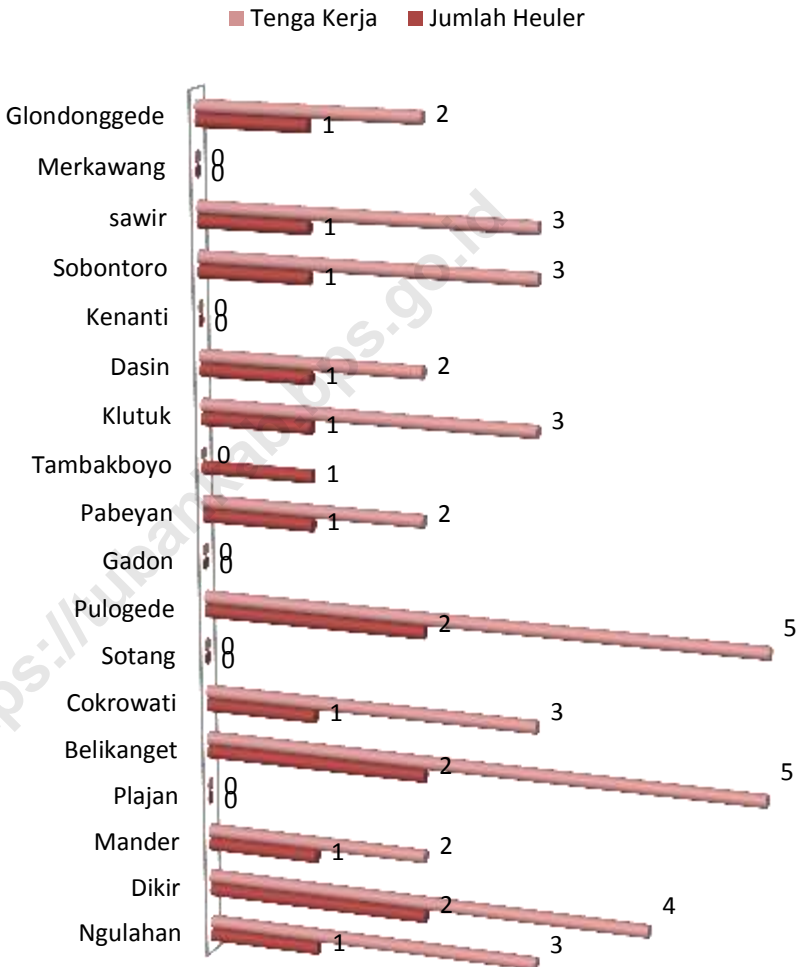
Sumber Data : UPTB Perikanan Tahun 2011

# BAB. 8

## INDUSTRI DAN PERDAGANGAN

<https://tubankab.go.id>

## Grafik. VIII.1 Jumlah Heuler dan Tenaga kerjanya



Tabel. VIII.1

Jumlah Industri Penggilingan Padi  
Wilayah Kecamatan Tambakboyo Tahun 2016

No.	Desa	Jumlah	Tenaga Kerja	Keterangan
(1)	(2)	(3)	(4)	(5)
1.	Ngulahan	1	3	Aktif
2.	Dikir	2	4	Aktif
3.	Mander	1	2	Aktif
4.	Plajan	0	0	Tidak ada
5.	Belikanget	2	5	Aktif
6.	Cokrowati	1	3	Aktif
7.	Sotang	0	0	Tidak ada
8.	Pulogede	2	5	Aktif
9.	Gadon	0	0	Aktif
10.	Pabeyan	1	2	Aktif
11.	Tambakboyo	1	0	Aktif
12.	Klutuk	1	3	Aktif
13.	Dasin	1	2	Aktif
14.	Kenanti	0	0	Tidak ada
15.	Sobontoro	1	3	Aktif
16.	Sawir	1	3	Aktif
17.	Merkawang	0	0	Tutup
18.	Glondonggede	1	2	Aktif
Tahun 2013:		16	37	-

Sumber Data : Kantor Desa

Ket \*) ada dua (2) Huler/penggilingan padi, aktif hanya satu (1)

Tabel. VIII.2

Jumlah Pengolahan Ikan  
Wilayah Kecamatan Tambakboyo Tahun 2016

No.	Desa	Jumlah	Tenaga Kerja	Keterangan
(1)	(2)	(3)	(4)	(5)
1.	Ngulahan	0	0	-
2.	Dikir	0	0	-
3.	Mander	0	0	-
4.	Plajan	0	0	-
5.	Belikanget	0	0	-
6.	Cokrowati	0	0	-
7.	Sotang	0	0	-
8.	Pulogede	0	0	-
9.	Gadon	2	63	-
10.	Pabeyan	4	136	-
11.	Tambakboyo	0	0	-
12.	Klutuk	0	0	-
13.	Dasin	0	0	-
14.	Kenanti	2	68	-
15.	Sobontoro	2	243	-
16.	Sawir	0	0	-
17.	Merkawang	0	0	-
18.	Glondonggede	0	0	-
Jumlah:		10	510	-

Sumber Data : Kantor Desa

Tabel. VIII.3

Jumlah Pasar Menurut Desa  
Wilayah Kecamatan Tambakboyo Tahun 2016

No.	Desa	Pasar	T P I	P P I
(1)	(2)	(3)	(4)	(5)
1.	Ngulahan	0	0	0
2.	Dikir	0	0	0
3.	Mander	1	0	0
4.	Plajan	0	0	0
5.	Belikanget	1	0	0
6.	Cokrowati	0	0	0
7.	Sotang	0	0	0
8.	Pulogede	0	0	0
9.	Gadon	0	0	0
10.	Pabeyan	0	0	Tidak aktif
11.	Tambakboyo	1	0	Tidak aktif
12.	Klutuk	1	0	0
13.	Dasin	0	0	0
14.	Kenanti	0	0	0
15.	Sobontoro	0	0	0
16.	Sawir	0	0	0
17.	Merkawang	1	0	0
18.	Glondonggede	1	1	0
Jumlah:		6	1	0

Sumber Data : Kantor Desa



Tabel. VIII.4

Kegiatan Usaha Skala Sedang/Besar Lainnya  
Wilayah Kecamatan Tambakboyo Tahun 2016

No.	Desa	Keterangan
(1)	(2)	(3)
1.	Ngulahan	-
2.	Dikir	-
3.	Mander	Peternakan Ayam Petelur
4.	Plajan	-
5.	Belikanget	Penggalian pasir kwarsa
6.	Cokrowati	Penggalian pasir kwarsa, gambrang
7.	Sotang	-
8.	Pulogede	-
9.	Gadon	, Tambak udang
10.	Pabeyan	-
11.	Tambakboyo	-
12.	Klutuk	-
13.	Dasin	-
14.	Kenanti	-
15.	Sobontoro	Tambak udang
16.	Sawir	-
17.	Merkawang	Pengolahan Ikan Beku
18.	Glondongede	-

Sumber Data : Koordinator Statistik Kecamatan

# BAB. 9

## KEUANGAN

<https://tubankab.bps.go.id>

Tabel. IX.1

Baku Dan Realisasi P B B  
Wilayah Kecamatan Tambakboyo Tahun 2016

No.	Desa	Baku (rp.000)	Realisasi (rp.000)	Sisa (rp.000)	%
(1)	(2)	(3)	(4)	(5)	(6)
1.	Ngulahan	18,248,773	18,248,773	0	100
2.	Dikir	30,945,639	30,945,639	0	100
3.	Mander	29,389,285	29,389,285	0	100
4.	Plajan	22,212,735	22,212,735	0	100
5.	Belikanget	22,119,055	22,119,055	0	100
6.	Cokrowati	36,969,607	36,969,607	0	100
7.	Sotang	17,585,368	17,585,368	0	100
8.	Pulogede	31,868,999	31,868,999	0	100
9.	Gadon	19,093,149	19,093,149	0	100
10.	Pabeyan	11,100,832	11,100,832	0	100
11.	Tambakboyo	21,404,538	21,404,538	0	100
12.	Klutuk	16,160,774	16,160,774	0	100
13.	Dasin	44,886,684	44,886,684	0	100
14.	Kenanti	7,932,681	7,932,681	0	100
15.	Sobontoro	40,301,482	40,301,482	0	100
16.	Sawir	42,349,400	42,349,400	0	100
17.	Merkawang	33,282,706	33,282,706	0	100
18.	Glondongede	26,571,620	26,571,620	0	100
Jumlah:		472,423,327	472,423,327	0	100

Sumber Data : Kantor Kecamatan Tambakboyo

**DATA**  
**MENCERDASKAN BANGSA**



**BADAN PUSAT STATISTIK KABUPATEN TUBAN**  
Jl. MANUNGAL No.8 Tuban Telp. 0356-321974  
e-mail : [bps3523@bps.go.id](mailto:bps3523@bps.go.id)