

# KECAMATAN MANDONGGA DALAM ANGKA

*Mandongga Subdistrict in Figures*

<https://kendarikota.bps.go.id>

# 2022



**BADAN PUSAT STATISTIK  
KOTA KENDARI**



KECAMATAN  
**MANDONGA**  
DALAM ANGKA

*Mandongga Subdistrict in Figures*

**2022**



**BADAN PUSAT STATISTIK  
KOTA KENDARI**

**KECAMATAN Mandonga DALAM ANGKA**  
***Mandonga Subdistrict in Figures***  
**2022**

ISSN: 2598-1455

No. Publikasi/*Publication Number*: 74710.2217

Katalog /*Catalog*: 1102001.7471010

Ukuran Buku/*Book Size*: 14,8 cm x 21 cm

Jumlah Halaman/*Number of Pages*: xxviii + 116 hal/*pages*

Naskah/*Manuscript*:

BPS Kota Kendari

*BPS-Statistics of Kendari Municipality*

Penyunting/*Editor*:

BPS Kota Kendari

*BPS-Statistics of Kendari Municipality*

Desain Kover/*Cover Design*:

BPS Kota Kendari

*BPS-Statistics of Kendari Municipality*

Ilustrasi Kover/*Cover Illustration*:

Freepik.com

Diterbitkan oleh/*Published by*:

©BPS Kota Kendari/ *BPS-Statistics of Kendari Municipality*

Dicetak oleh/*Printed by*:

BPS Kota Kendari

Dilarang mengumumkan, mendistribusikan, mengomunikasikan, dan/atau menggandakan sebagian atau seluruh isi buku ini untuk tujuan komersil tanpa izin tertulis dari Badan Pusat Statistik Kota Kendari

*Prohibited to announce, distribute, communicate, and/or copy part or all of this book for commercial purpose without permission from BPS-Statistics Indonesia of Kendari Municipality.*

**TIM PENYUSUN/TEAM MEMBERS**

**Pengarah/Director**

Ir. Martini M.S

**Penanggung Jawab/Persons in Charge**

Ir. Martini M.S

**Penyunting/Editors**

Rachmat Arief Hamri, S.ST

**Pengolah Data dan Penulis Naskah/Data Processor and Writers**

Wa Dorayati S.TP

Rachmat Arief Hamri, S.ST

Muhammad Alif Taufiquhkim S.Tr.Stat.

Fajrin Al Bukhari

**Penata Letak/Layout Designers**

Rachmat Arief Hamri, S.ST

Fajrin Al Bukhari



## **KONTRIBUTOR DATA/DATA CONTRIBUTORS**

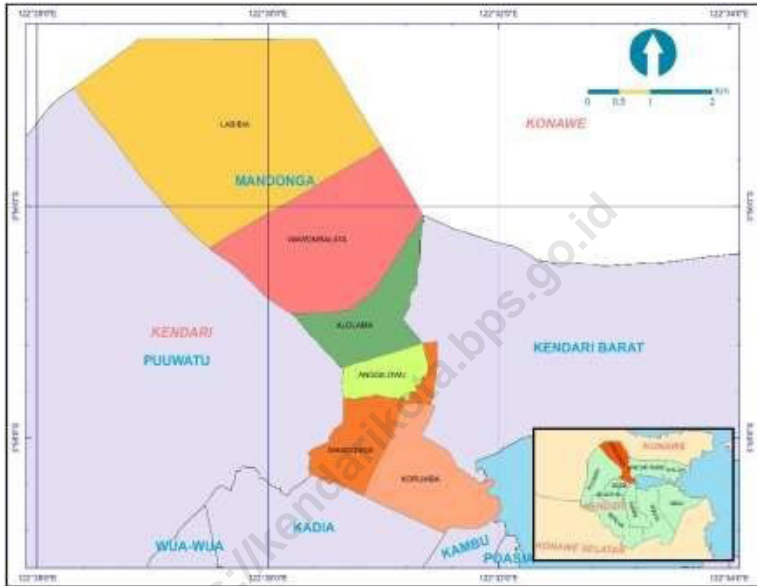
1. Kementerian Agama/*Ministry of Religious Affair*
2. Kementerian Pendidikan dan Kebudayaan/*Ministry of Education and Culture*
3. Badan Meteorologi Klimatologi dan Geofisika/*Meteorological, Climatology, and Geophysical Agency*
4. Badan Pusat Statistik/*BPS-Statistics Indonesia*
5. Dinas Kependudukan dan Catatan Sipil Kota Kendari/*Population and Civil Registration Kendari Municipality*
6. Badan Pertanahan Nasional Kota Kendari/*National Land Agency of Kendari Municipality*
7. Kantor Camat dan Kelurahan se-Kota Kendari

<https://kendarikotabps.go.id>





**PETA WILAYAH KECAMATAN MANDONGA**  
**MAP OF MANDONGA SUBDISTRICT**





**KEPALA BPS KOTA KENDARI**  
**CHIEF STATISTICIAN OF KENDARI MUNICIPALITY**



**MARTINI**





## KATA PENGANTAR

Buku Kecamatan Mandonga Dalam Angka 2022 adalah publikasi tahunan yang diterbitkan oleh Badan Pusat Statistik Kota Kendari.

Publikasi ini memuat himpunan data dari berbagai bidang dan sektor serta gambaran tentang hal-hal yang penting dari bidang-bidang yang bersangkutan. Data yang disajikan ini disusun oleh Koordinator Statistik Kecamatan Mandonga baik berupa data primer yang dikumpulkan langsung maupun data sekunder yang diperoleh dari instansi pemerintah dan swasta di wilayah Kecamatan Mandonga.

Publikasi Kecamatan Mandonga Dalam Angka 2022 dapat terbit berkat kerjasama dan bantuan dari berbagai pihak, baik dari instansi pemerintah maupun swasta. Untuk itu, kepada semua pihak yang telah ikut membantu terwujudnya publikasi ini kami sampaikan penghargaan dan ucapan terima kasih.

Meskipun demikian, kami menyadari masih ada kekurangan dan atau kesalahan yang mungkin terjadi. Untuk perbaikan di masa mendatang, tanggapan dan saran dari pemakai data ini masih diharapkan

Kendari, September 2022

Kepala BPS  
Kota Kendari

**MARTINI**



## **PREFACE**

*Mandongga Subdistrict in Figures 2022 is an annual publication written by BPS-Statistics of Kendari Municipality.*

*This publication provides general pictures of geographic as well as key socio-demographic and economic characteristics. Data was collected in both primary and secondary ways by Statistical Coordinator. Primary way means that data was directly collected and secondary way means that data was collected from government institutions and private organizations in Mandonga Subdistrict.*

*This comprehensive publication has been made possible with the assistance and contribution from several governmental institutions and private organizations. To all parties who have been involved in the preparation of this publication, I would like to express my sincerest appreciation and gratitude.*

*Comments and constructive suggestions for the improvement of this publication are always welcome.*

*Kendari, September 2022  
Chief Statistician of  
Kendari Municipality*

**MARTINI**

## DAFTAR ISI/CONTENTS

	Halaman <i>Page</i>
Kata Pengantar/ <i>Preface</i> .....	xii
Daftar Isi/ <i>Contents</i> .....	xiii
Daftar Tabel/ <i>List of Tables</i> .....	xv
Daftar Gambar/ <i>List of Figures</i> .....	xxi
Penjelasan Umum/ <i>Explanatory Notes</i> .....	xxiv
Daftar Singkatan/ <i>List of Abbreviation</i> .....	xxvi
1. Geografi dan Iklim/ <i>Geography and Climate</i> .....	1
2. Pemerintahan/ <i>Government</i> .....	17
3. Penduduk/ <i>Population</i> .....	29
4. Sosial dan Kesejahteraan Rakyat/ <i>Social and Welfare</i> .....	41
5. Pertanian/ <i>Agriculture</i> .....	75
6. Pariwisata, Transportasi, dan Komunikasi/ <i>Tourism, Transportation, and Communication</i> .....	89
7. Perbankan, Koperasi, dan Perdagangan/ <i>Banking, Cooperative, and Trade</i>	101





## DAFTAR TABEL/LIST OF TABLES

Halaman  
Page

### 1. GEOGRAFI DAN IKLIM/GEOGRAPHY AND CLIMATE

#### 1.1 KEADAAN GEOGRAFI GEOGRAPHY CONDITION

1.1	Luas Daerah Menurut Desa/Kelurahan di Kecamatan Mandonga, 2021 <i>Total Area by Villages/Kelurahan in Mandonga Subdistrict, 2021.....</i>	6
1.2	Sarana Transportasi dan Jarak Tempuh (Km) dari Kantor Desa/ Kelurahan Menuju Kantor Kecamatan Mandonga (km), 2021 <i>Transportation and Distance (km) from Village/Kelurahan Office to Mandonga Subdistrict Office, 2021 .....</i>	7
1.3	Sarana Transportasi dan Jarak Tempuh (Km) dari Kantor Desa/ Kelurahan di Kecamatan Mandonga Menuju Kantor Kota Kendari, 2021 <i>Transportation and Distance (km) from Village/Kelurahan Office in Mandonga Subdistrict to Kendari Municipality Office, 2021 .....</i>	8
1.4	Batas Wilayah Desa/Kelurahan di Kecamatan Mandonga (km), 2021 <i>Border of Village/Kelurahan in Mandonga Subdistrict, 2021.....</i>	9

#### 1.2 KEADAAN IKLIM CLIMATE CONDITION

1.2.1	Pengamatan Unsur Iklim Menurut Bulan di Stasiun Meteorologi Maritim Kota Kendari, 2021 <i>Observation of Climate Elements by Month at at Meteorologi Maritim Kendari Station, 2021 .....</i>	11
1.2.2	Jumlah Curah Hujan, Hari Hujan dan Penyinaran Matahari Menurut Bulan di Kota Kendari, 2021 <i>Number of Precipitation, Rainy Days and Duration of Sunshine by Month in Kendari Municipality, 2021 .....</i>	15

**2. PEMERINTAHAN/GOVERNMENT**

2.1 Status Desa/Kelurahan dan Pembagian Wilayah Administrasi di Kecamatan Mandonga, 2021  
*Village/Kelurahan Status and Administrative Area in Mandonga Subdistrict, 2021* ..... 24

2.2 Jumlah Kepala Desa dan Lurah Menurut Jenis Kelamin dan Desa/Kelurahan di Kecamatan Mandonga, 2021  
*Number Head of Village and Lurah by Sex and Village/Kelurahan in Mandonga Subdistrict, 2021* ..... 25

2.3 Keberadaan Sekretaris Desa/Kelurahan Menurut Jenis Kelamin di Kecamatan Mandonga, 2021  
*The Existence of Village/Kelurahan Secretary by Sex in Mandonga Subdistrict, 2021* ..... 26

2.4 Jumlah Aparatur Pemerintahan Menurut Desa/Kelurahan di Kecamatan Mandonga, 2021  
*Apparatus of Village/Kelurahan by Sex and Village/Kelurahan in Mandonga Subdistrict, 2021* ..... 27

2.5 Jumlah Kegiatan Musyawarah Desa/Kelurahan Selama 2020 Menurut Desa/Kelurahan di Kecamatan Mandonga  
*Number of Musyawarah Desa/Kelurahan around 2020 by Village/Kelurahan in Mandonga Subdistrict* ..... 28

**3. PENDUDUK/POPULATION**

3.1 Penduduk, Distribusi Persentase Penduduk, Kepadatan Penduduk, Rasio Jenis Kelamin Penduduk Menurut Desa/Kelurahan di Kecamatan Mandonga, 2021  
*Population, Percentage Distribution of Population, Population Density, and Population Sex Ratio by Villages/Kelurahan in Mandonga Subdistrict, 2021* ..... 36

3.2 Jumlah Penduduk Menurut Desa/Kelurahan dan Jenis Kelamin di Kecamatan Mandonga, 2021

	Halaman Page
	<i>Population by Village/Kelurahan and Sex in Mandonga Subdistrict, 2021</i> ..... 38
3.3	Jumlah Keluarga Menurut Desa/Kelurahan di Kecamatan Mandonga, 2021 <i>Number of Family by Village/Kelurahan in Mandonga Subdistrict, 2021</i> ..... 39
<b>4.</b>	<b>SOSIAL DAN KESEJAHTERAAN RAKYAT/SOCIAL AND WELFARE</b>
<b>4.1</b>	<b>PENDIDIKAN EDUCATION</b>
4.1.1	Banyaknya Desa <sup>1</sup> /Kelurahan yang Memiliki Fasilitas Sekolah Menurut Tingkat Pendidikan di Kecamatan Mandonga, 2019–2021 <i>Number of Villages<sup>1</sup>/Kelurahan Having Educational Facilities by Educational Level in Mandonga Subdistrict, 2019–2021</i> ..... 54
4.1.2	Jumlah Sekolah Menurut Tingkat Pendidikan di Kecamatan Mandonga, 2020/2021 dan 2021/2022 <i>Number of Schools by Educational Level in Mandonga Subdistrict, 2020/2021 and 2021/2022</i> ..... 55
4.1.3	Jumlah Guru Menurut Tingkat Pendidikan di Kecamatan Mandonga, 2020/2021 dan 2021/2022 <i>Number of Teachers by Educational Level in Mandonga Subdistrict, 2020/2021 and 2021/2022</i> ..... 56
4.1.4	Jumlah Murid Menurut Tingkat Pendidikan di Kecamatan Mandonga, 2020/2021 dan 2021/2022 <i>Number of Pupils by Educational Level in Mandonga Subdistrict, 2020/2021 and 2021/2022</i> ..... 57
<b>4.2</b>	<b>KESEHATAN HEALTH</b>
4.2.1	Banyaknya Desa <sup>1</sup> /Kelurahan yang Memiliki Sarana Kesehatan Menurut Jenis Sarana Kesehatan di Kecamatan Mandonga, 2019–2021 <i>Number of Villages<sup>1</sup>/Kelurahan Health Facilities by Type of Health Facilities in Mandonga Subdistrict, 2019–2021</i> ..... 58

4.2.2	Banyaknya Warga Penderita Kekurangan Gizi Menurut Desa/ Kelurahan di Kecamatan Mandonga, 2020 <i>Number of People with Malnutrition by Villages/Kelurahan in Mandonga Subdistrict, 2020</i> .....	59
<b>4.3</b>	<b>PERUMAHAN DAN LINGKUNGAN HOUSING AND ENVIRONMENT</b>	
4.3.1	Banyaknya Desa/Kelurahan Menurut Sumber Air Minum Sebagian Besar Keluarga di Kecamatan Mandonga, 2019–2021 <i>Number of Villages/Kelurahan by Drinking Water Source of Majority Family in Mandonga Subdistrict, 2019–2021</i> .....	60
4.3.2	Banyaknya Keluarga Menurut Desa/Kelurahan dan Jenis Pengguna Listrik di Kecamatan Mandonga, 2021 <i>Number of Family by Villages/Kelurahan and Type of Electricity Consumer in Mandonga Subdistrict, 2021</i> .....	61
4.3.3	Banyaknya Desa/Kelurahan Menurut Sumber Penerangan Jalan Utama Desa/Kelurahan di Kecamatan Mandonga, 2019–2021 <i>Number of Villages/Kelurahan by Source of Villages/Kelurahan's Main Street Illumination in Mandonga Subdistrict, 2019–2021</i> .....	62
4.3.4	Banyaknya Desa/Kelurahan Menurut Penggunaan Fasilitas Tempat Buang Air Besar Sebagian Besar Keluarga di Kecamatan Mandonga, 2019–2021 <i>Number of Villages/Kelurahan by Toilet Facility Used by Majority Family in Mandonga Subdistrict, 2019–2021</i> .....	63
4.3.5	Banyaknya Desa/Kelurahan Menurut Jenis Bahan Bakar untuk Memasak yang Digunakan Sebagian Besar Keluarga di Kecamatan Mandonga, 2021 <i>Number of Villages/Kelurahan by Type of Cooking Fuel Used by Majority Family in Mandonga Subdistrict, 2021</i> .....	64
<b>4.4</b>	<b>AGAMA DAN SOSIAL LAINNYA RELIGION AND OTHER SOCIAL AFFAIRS</b>	
4.4.1	Jumlah Tempat Peribadatan Menurut Desa/Kelurahan di Kecamatan Mandonga, 2021 <i>Number of Worship Places by Villages/Kelurahan in Mandonga Subdistrict, 2021</i> .....	65

4.4.2	Banyaknya Kejadian Bencana Alam Menurut Desa/Kelurahan dan Jenis Bencana Alam di Kecamatan Mandonga, 2020 <i>Number of Natural Disaster Events by Villages/Kelurahan and Type of Natural Disaster in Mandonga Subdistrict, 2020</i> .....	66
4.4.3	Banyaknya Korban Jiwa Akibat Bencana Alam Menurut Desa/Kelurahan dan Jenis Bencana Alam di Kecamatan Mandonga, 2020 <i>Number of Fatalities Due to Natural Disasters by Villages/Kelurahan and Type of Natural Disaster in Mandonga Subdistrict, 2020</i> .....	69
4.4.4	Keberadaan Fasilitas/Upaya Antisipasi/Mitigasi Bencana Alam Menurut Desa/Kelurahan di Kecamatan Mandonga, 2021 <i>Existence of Facilities/Efforts for Anticipation/Mitigation of Natural Disasters by Villages/Kelurahan by Villages/Kelurahan in Mandonga Subdistrict, 2021</i> .....	72
4.4.5	Banyaknya Desa/Kelurahan yang Memiliki Kelompok Kegiatan Olahraga Menurut Jenis Olahraga dan Ketersediaan Fasilitas/Lapangan Olahraga di Kecamatan Mandonga, 2021 <i>Number of Villages/Kelurahan Having Sport Activities Groups by Type of Sport and Availability of Sport Facilities/Fields in Mandonga Subdistrict, 2021</i> .....	74
<b>5.</b>	<b>PERTANIAN/AGRICULTURE</b>	
5.1	Luas Panen Tanaman Sayuran dan Buah-buahan Semusim Menurut Jenis Tanaman di Kecamatan Mandonga (ha), 2018–2021 <i>Harvested Area of Seasonal Vegetables and Fruits by Kind of Plant in Mandonga Subdistrict (ha), 2018–2021</i> .....	82
5.2	Produksi Tanaman Sayuran dan Buah-buahan Semusim Menurut Jenis Tanaman di Kecamatan Mandonga (kuintal), 2018–2021 <i>Production of Seasonal Vegetables and Fruits by Kind of Plant in Mandonga Subdistrict (quintal), 2018–2021</i> .....	83
5.3	Luas Panen Tanaman Biofarmaka Menurut Jenis Tanaman di Kecamatan Mandonga (m <sup>2</sup> ), 2018–2021 <i>Harvested Area of Medicinal Plants by Kind of Plant in Mandonga Subdistrict (m<sup>2</sup>), 2018–2021</i> .....	84

5.4	<p>Produksi Tanaman Biofarmaka Menurut Jenis Tanaman di Kecamatan Mandonga (kg), 2018–2021 <i>Production of Medicinal Plants by Kind of Plant in Mandonga Subdistrict (kg), 2018–2021</i> .....</p>	85
5.5	<p>Luas Panen Tanaman Hias Menurut Jenis Tanaman di Kecamatan Mandonga (m<sup>2</sup>), 2018–2021 <i>Harvested Area of Ornamental Plants by Kind of Plant in Mandonga Subdistrict (m<sup>2</sup>), 2018–2021</i> .....</p>	86
5.6	<p>Produksi Tanaman Hias Menurut Jenis Tanaman di Kecamatan Mandonga (tangkai), 2018–2021 <i>Production of Ornamental Plants by Kind of Plant n Mandonga Subdistrict (stalks), 2018–2021</i> .....</p>	87
<b>6. PARIWISATA, TRANSPORTASI, DAN KOMUNIKASI/TOURISM, TRANSPORTATION, AND COMMUNICATION</b>		
<b>6.1 PARIWISATA TOURISM</b>		
6.1.1	<p>Jumlah Sarana Akomodasi Menurut Desa/Kelurahan dan Jenis Akomodasi di Kecamatan Mandonga, 2021 <i>Number of Accomodation Facilities by Villages/Kelurahan and Type of Accomodation in Mandonga Subdistrict, 2021</i> .....</p>	95
<b>6.2 TRANSPORTASI TRANSPORTATION</b>		
6.2.1	<p>Sarana Transportasi Antar Desa/Kelurahan Menurut Desa/Kelurahan di Kecamatan Mandonga, 2021 <i>Transportation Facilities by Village/Kelurahan in Mandonga Subdistrict, 2021</i> .....</p>	96
6.2.2	<p>Kondisi Jalan Darat Antar Desa/Kelurahan Menurut Desa/Kelurahan di Kecamatan Mandonga, 2021 <i>Road Condition between Villages/Kelurahan in Mandonga Subdistrict, 2021</i> .....</p>	97

**6.3 KOMUNIKASI  
COMMUNICATION**

6.3.1	Keberadaan Kantor Pos/Pos Pembantu/Rumah Pos, dan Perusahaan/Agen Jasa Ekspedisi Swasta Menurut Desa/Kelurahan di Kecamatan Mandonga, 2021 <i>Number of Post Office/Subsidiary of Post Office, Private Expedition Service Company by Villages/Kelurahan in Mandonga Subdistrict, 2021 .....</i>	98
6.3.2	Jumlah Menara Telepon seluler dan Operator Layanan Komunikasi Menurut Desa/Kelurahan di Kecamatan Mandonga, 2021 <i>Number of Base Transceiver Station (BTS) and Cellular Phone Communication Service Operators by Villages/Kelurahan in Mandonga Subdistrict, 2021 .....</i>	99
6.3.3	Kekuatan Sinyal Telepon Seluler dan Jenis Sinyal Internet Telepon Seluler Menurut Desa/Kelurahan di Kecamatan Mandonga, 2021 <i>The Strenght of Celular Phone Signal by Villages/Kelurahan in Mandonga Subdistrict, 2021 .....</i>	100
<b>7.</b>	<b>PERBANKAN, KOPERASI, DAN PERDAGANGAN/BANKING, COOPERATIVE, AND TRADE</b>	
7.1	Banyaknya Sarana Lembaga Keuangan Bank Menurut Desa/ Kelurahan dan Jenis Bank di Kecamatan Mandonga, 2021 <i>Number of Bank by Villages/Kelurahan and Type of Bank in Mandonga Subdistrict, 2021 .....</i>	109
7.2	Banyaknya Koperasi Aktif Menurut Desa/Kelurahan dan Jenis Koperasi di Kecamatan Mandonga, 2021 <i>Number of Cooperative by Villages/Kelurahan and Type of Cooperative in Mandonga Subdistrict, 2021 .....</i>	110
7.3	Banyaknya Sarana Perdagangan Menurut Desa/Kelurahan dan Jenis Sarana Perdagangan di Kecamatan Mandonga, 2021 <i>Number of Trade Facilities by Villages/Kelurahan and Type of Trade Facilities in Mandonga Subdistrict, 2021 .....</i>	111

7.4 Jumlah Industri Mikro dan Kecil Menurut Jenis Bahan Baku Utama dan Desa/Kelurahan di Kecamatan Mandonga, 2021  
*Number of Micro and Small Industries by Type of Main Raw Material and Village/Kelurahan in Mandonga Subdistrict, 2021* ..... 114

<https://kendarikota.bps.go.id>



## DAFTAR GAMBAR/LIST OF FIGURES

	Halaman Page
<b>1.1. GEOGRAFI DAN IKLIM/GEOGRAPHY AND CLIMATE</b>	
1.1. Persentase Luas Wilayah Kecamatan Mandonga Menurut Kelurahan, 2021 <i>Percentage of Mandonga Subdistrict Area by Kelurahan, 2021</i> .....	4
1.2. Jarak Tempuh (Km) dari Kantor Desa/Kelurahan di Kecamatan Mandonga Menuju Kantor Kecamatan dan Kantor Kota Kendari, 2021 <i>Distance (km) from Village/Kelurahan Office to Mandonga Subdistrict Office and Kendari municipality Office, 2021</i> .....	5
<b>2. PEMERINTAHAN/GOVERNMENT</b>	
2.1. Jumlah Pembagian Wilayah di Kecamatan Mandonga, 2021 <i>Number of Administrative Area in Mandonga Subdistrict, 2021</i> .....	22
2.2. Jumlah Aparatur Pemerintahan Menurut Desa/Kelurahan di Kecamatan Mandonga, 2021 <i>Number Apparatus of Village/Kelurahan by Sex and Village/ Kelurahan in Mandonga Subdistrict, 2021</i> .....	23
<b>3. PENDUDUK/POPULATION</b>	
3.1. Jumlah Penduduk Menurut Desa/Kelurahan di Kecamatan Mandonga, 2021 <i>Number of Population by Village/Kelurahan in Mandonga Subdistrict, 2021</i> .....	34
3.2. Kepadatan Penduduk Per Km <sup>2</sup> Menurut Desa/Kelurahan dan Jenis Kelamin di Kecamatan Mandonga, 2021 <i>Density per sq by Village/Kelurahan and Sex in Mandonga Subdistrict, 2021</i> .....	35
<b>4. SOSIAL DAN KESEJAHTERAAN RAKYAT/SOCIAL AND WELFARE</b>	
4.1. Jumlah Sekolah Menurut Tingkat Pendidikan di Kecamatan Mandonga, 2021	

	Halaman Page
	<i>Number of Schools by Educational Level in Mandonga Subdistrict, 2021</i> .....
	51
4.2	Jumlah Sarana Kesehatan di Kecamatan Mandonga, 2021 <i>Number of Health Facilities in Mandonga Subdistrict, 2021</i> .....
	52
4.3	Jumlah Tempat Ibadah di Kecamatan Mandonga, 2021 <i>Number of Worship Facilities in Mandonga Subdistrict, 2021</i> .....
	53
<b>5.</b>	<b>PERTANIAN/AGRICULTURE</b>
5.1	Produksi Tanaman Sayuran dan Buah-buahan Semusim Menurut Jenis Tanaman di Kecamatan Mandonga (kuintal), 2021 <i>Production of Seasonal Vegetables and Fruits by Kind of Plant in Mandonga Subdistrict (quintal), 2021</i> .....
	81
<b>6.</b>	<b>PARIWISATA, TRANSPORTASI, DAN KOMUNIKASI/TOURISM, TRANSPORTATION, AND COMMUNICATION</b>
6.1	Jumlah Menara Telepon Seluler dan Operator Layanan Komunikasi Telepon Seluler Menurut Desa/Kelurahan di Kecamatan Mandonga, 2021 <i>Number of Towers, Cellular Telephone Operators by Village/ Kelurahan in Mandonga Subdistrict, 2021</i> .....
	94
<b>7.</b>	<b>PERBANKAN, KOPERASI, DAN PERDAGANGAN/BANKING, COOPERATIVE, AND TRADE</b>
7.1	Banyaknya Sarana dan Prasarana Ekonomi Menurut Desa/ Kelurahan dan Jenisnya di Kecamatan Mandonga, 2021 <i>Number of Economic Facilities by Village/Kelurahan in Mandonga Subdistrict, 2021</i> .....
	107
7.2	Banyaknya Sarana Lembaga Keuangan Bank ang Beroperasi Menurut Desa/Kelurahan dan Jenisnya di Kecamatan Mandonga, 2021 <i>Number of Bank by Villages/Kelurahan and Type of Bank in Mandonga Subdistrict, 2021</i> .....
	108

## PENJELASAN UMUM/EXPLANATORY NOTES

Tanda-tanda, satuan-satuan, dan lain-lainnya yang digunakan dalam publikasi ini adalah sebagai berikut:

*Symbols, measurement units, and acronyms which are used in this publication, are as follows:*

### 1. TANDA-TANDA/SYMBOLS

Data tidak tersedia/ <i>Data not available</i> .....	: ...
Tidak ada atau nol / <i>Null or zero</i> .....	: -
Data dapat diabaikan/ <i>Data negligible</i> .....	: 0
Tanda decimal/ <i>Decimal point</i> .....	: ,
Data tidak dapat ditampilkan/ <i>Not applicable</i> .....	: NA
Angka estimasi/ <i>Estimated figures</i> .....	: e
Angka diperbaiki/ <i>Revised figures</i> .....	: r
Angka sementara/ <i>Preliminary figures</i> .....	: x
Angka sangat sementara/ <i>Very preliminary figures</i> .....	: xx
Angka sangat sangat sementara/ <i>Very very preliminary figures</i> .....	: xxx

### 2. SATUAN/UNITS

barel/ <i>barrel</i> .....	: 158,99 liter/ <i>litres</i> = 1/6,2898 m <sup>3</sup>
hektar (ha)/ <i>hectare (ha)</i> .....	: 10 000 m <sup>2</sup>
kilometer (km)/ <i>kilometres (km)</i> .....	: 1 000 meter/ <i>meters (m)</i>
knot/ <i>knot</i> .....	: 1,8523 km/jam ( <i>km/hour</i> )
kuintal/ <i>quintal</i> .....	: 100 kg
KWh .....	: 1 000 Watt hour
MWh .....	: 1 000 KWh
liter (untuk beras)/ <i>litre (for rice)</i> .....	: 0,80 kg
MMSCF .....	: 1/35,3 m <sup>3</sup>
metrik ton (m.ton)/ <i>metric ton (m. ton)</i> .....	: 0,98421 long ton = 1 000 kg
ons/ <i>ounce</i> .....	: 28,31 gram/ <i>grams</i>
ton .....	: 1 000 kg

Satuan lain: buah, dus, butir, helai/lembar, kaleng, batang, pulsa, ton kilometer (ton-km), jam, menit, persen (%).

*Other units: unit, pack, pieces, sheet, tin, pulse, ton-kilometres(ton-km), hour, minute, percent (%).*

Perbedaan angka di belakang koma disebabkan oleh pembulatan angka.

*The difference in decimal numbers is caused by rounding.*




## DAFTAR SINGKATAN/LIST OF ABBREVIATION

SI	: Stasiun Iklim/ <i>Climate Station</i>
SMPK	: Stasiun Meterologi Pertanian Khusus/ <i>Special Agricultural Meteorological Station</i>
t.t	: Tempat tidur/ <i>Bed</i>
BCG	: Bacillus Calmette Guerin
DPT	: Difteri, Pertusis, Tetanus/ <i>Diphtheria, Tetanus, and Pertussis</i>
TT	: Tetanus Toxoid
IOT	: Industri Obat Tradisional/ <i>Traditional Medicine Industry</i>
IKOT	: Industri Kecil Obat Tradisional/ <i>Traditional Medicine Small Industry</i>
Alkes	: Alat kesehatan/ <i>Health Kits</i>
PKRT	: Perbekalan Kesehatan Rumah tangga/ <i>Household Health Logistics</i>
Kompl	: Komplemen/ <i>Complement</i>
IRTP	: Industri Pangan Produksi Rumah Tangga/ <i>Foods Home Industry</i>
PBF	: Pedagang Besar Farmasi/ <i>Pharmacy Whole-seller</i>
GFK	: Gudang Farmasi Kab/Kota/Regency/ <i>Municipality Pharmacy Warehouse</i>
RB	: Rumah Bersalin/ <i>Delivery House</i>
Pustu	: Puskesmas pembantu/ <i>Auxiliary Public Health Center</i>
BP	: Balai Pengobatan/ <i>Polyclinic</i>
TPS	: Tempat Pembuangan Sampah Sementara / <i>landfill</i>
Jamkesmas	: Jaminan kesehatan masyarakat miskin/ <i>Poor public health insurance</i>
PJKMU	: Program Jaminan Kesehatan Masyarakat Umum/ <i>General Public Health Insurance Program</i>
SIUP	: Surat Ijin Usaha Perdagangan/ <i>Trading Permission Letter</i>
TDP	: Tanda Daftar Perusahaan/ <i>Company Registration Identity</i>
API	: Angka Pengenal Importir/ <i>Importer's Identity Number</i>



# GEOGRAFIS *Geography*

1







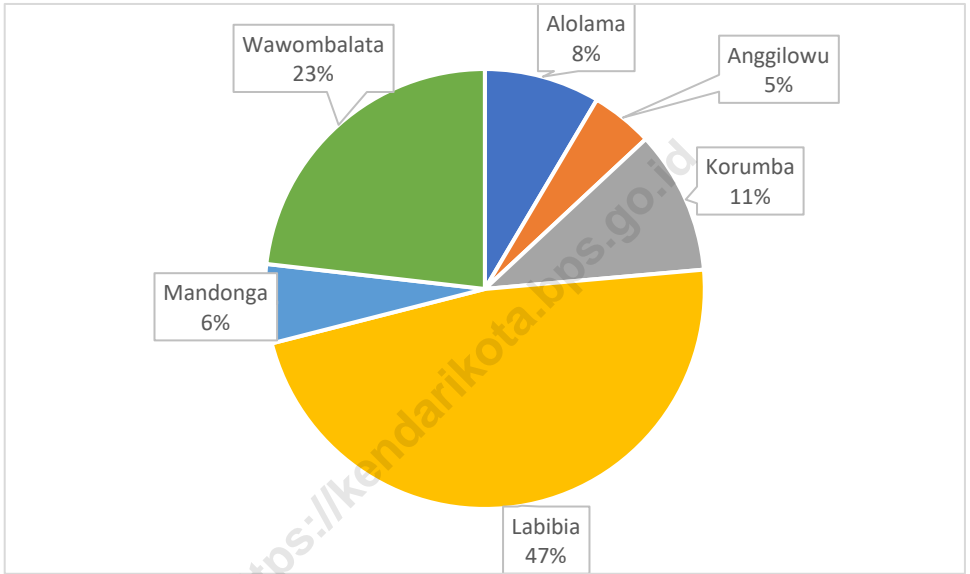
**PENJELASAN TEKNIS**

1. Pada bab ini disajikan data tentang letak wilayah kecamatan, batas-batasnya, keadaan geografis, luas wilayah dan lain-lain.
2. Desa adalah kesatuan masyarakat hukum yang memiliki batas wilayah dan berwenang untuk mengatur dan mengurus kepentingan masyarakat setempat, berdasarkan asal usul dan adat istiadat setempat yang diakui dan dihormati dalam sistem pemerintahan Negara Kesatuan Republik Indonesia (UU No.32 tahun 2004). Kepala Desa dipilih secara langsung oleh masyarakat di desa tersebut.
3. Kelurahan adalah suatu wilayah yang dipimpin oleh seorang lurah sebagai perangkat daerah kabupaten dan atau daerah kota di bawah kecamatan (UU No.32 Tahun 2004). Lurah diangkat oleh Bupati/ Walikota.

**TECHNICAL NOTES**

1. *In this chapter are presented data on the location of the district area, its Lalodatinaries, geographical location, area, soil conditions, and others.*
2. *Village is unity of legal community who have territorial Lalodatinaries and the authority to regulate and manage the interest of local community based on the origin and local costumes that are acknowledge and respect within the unitary system of government republic of Indonesia (Law No. 32 Year 2004). The village head is directly elected by the people in in village.*
3. *Kelurahan is an area is led by a chief of Kelurahan (lurah) as an apparatus of regency and or city under the Subdistrict (Law No. 32 Year 2004). Lurah appointed by the Regent/ Mayor.*

**Gambar 1.1** Persentase Luas Wilayah Setiap Desa/Kelurahan di Kecamatan Mandonga, 2021  
**Figures** **Percentage of Village/Kelurahan in Mandonga Subdistrict Office, 2021**



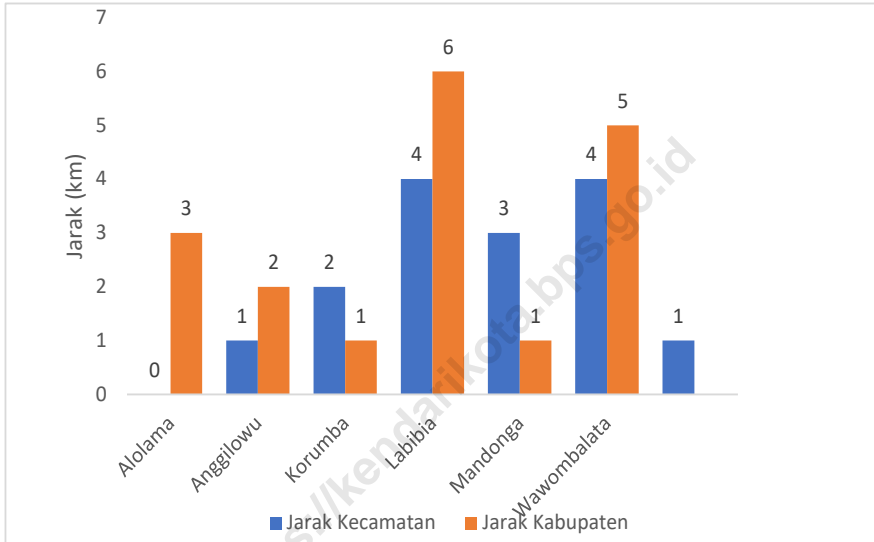
Sumber/Source : BPS, Pendataan Potensi Desa (Podes) 2021 / BPS-Statistic Indonesia, Village Potential Data Collecting 2021

**Gambar**  
**Figures**

1.2

**Jarak Tempuh (Km) dari Kantor Desa/Kelurahan di Kecamatan Mandonga Menuju Kantor Kecamatan dan Kantor Kota Kendari, 2021**

*Distance (km) from Village/Kelurahan Office to Mandonga Subdistrict Office and Kendari Municipality Office, 2021*



Sumber/Source : BPS, Pendataan Potensi Desa (Podes) 2021 / BPS-Statistic Indonesia, Village Potential Data Collecting 2021

## 1.1 GEOGRAFIS GEOGRAPHICAL

**Tabel**  
**Table** 1.1.1 **Luas Wilayah dan Persentase Tiap Desa/Kelurahan di Kecamatan Mandonga, 2021**  
**Area and Percentage by Village/Kelurahan in Mandonga Subdistrict Office, 2021**

Desa/Kelurahan <i>Village/Kelurahan</i>	Luas Wilayah <i>Area</i>	Persentase <i>Percentage</i>
(1)	(2)	(3)
Alolama	1,85	8,51
Anggilowu	0,99	4,55
Korumba	2,29	10,53
Labibia	10,31	47,43
Mandonga	1,26	5,80
Wawobalata	5,04	23,18
<b>Kec. Mandonga</b>	<b>21,74</b>	<b>100,00</b>

Catatan/Notes : Luas wilayah desa/kelurahan tidak termasuk kawasan perhutanan/ *the area of village/kelurahan are not included forest.*

Sumber/Source : Badan Pertahanan Nasional Kota Kendari/ *National Land Agency of Kendari Municipality*

**Tabel** 1.1.2 **Sarana Transportasi dan Jarak Tempuh (Km) dari Kantor Desa/Kelurahan Menuju Kantor Kecamatan Mandonga, 2021**  
**Transportation and Distance (km) from Village/Kelurahan Office to Mandonga Subdistrict Office, 2021**

<b>Desa/Kelurahan</b> <i>Village/Kelurahan</i>	<b>Sarana Transportasi</b> <i>Transportation</i>	<b>Jarak Tempuh (km)</b> <i>Distance (km)</i>
(1)	(2)	(3)
Alolama	Angkutan Umum, Kendaraan Pribadi	1
Anggilowu	Angkutan Umum, Kendaraan Pribadi	2
Korumba	Angkutan Umum, Kendaraan Pribadi	4
Labibia	Angkutan Umum, Kendaraan Pribadi	3
Mandongga	Angkutan Umum, Kendaraan Pribadi	4
Wawobalata	Angkutan Umum, Kendaraan Pribadi	1
<b>Kec. Mandonga</b>		

Sumber/Source : BPS, Pendataan Potensi Desa (Podes) 2021 / BPS-Statistic Indonesia, Village Potential Data Collecting 2021

**Tabel** 1.1.3 **Sarana Transportasi dan Jarak Tempuh (Km) dari Kantor Desa/Kelurahan di Kecamatan Mandonga Menuju Kantor Walikota Kendari, 2021**  
**Transportation and Distance (km) from Village/Kelurahan Office in Mandonga Subdistrict to Kendari Municipality Regency, 2021**

<b>Desa/Kelurahan</b> <i>Village/Kelurahan</i>	<b>Sarana Transportasi</b> <i>Transportation</i>	<b>Jarak Tempuh (km)</b> <i>Distance (km)</i>
(1)	(2)	(3)
Alolama	Angkutan Umum, Kendaraan Pribadi	68
Anggilowu	Angkutan Umum, Kendaraan Pribadi	66
Korumba	Angkutan Umum, Kendaraan Pribadi	67
Labibia	Angkutan Umum, Kendaraan Pribadi	70
Mandonga	Angkutan Umum, Kendaraan Pribadi	67
Wawobalata	Angkutan Umum, Kendaraan Pribadi	70
<b>Kec. Mandonga</b>		

Sumber/Source : BPS, Pendataan Potensi Desa (Podes) 2021/ BPS-Statistic Indonesia, Village Potential Data Collecting 2021

**Tabel 1.1.4** **Batas Wilayah Desa/Kelurahan di Kecamatan Mandonga, 2021**  
**Table** **1.1.4** **Border of Village/Kelurahan in Mandonga Subdistrict, 2021**

<b>Desa/Kelurahan</b> <b>Village/Kelurahan</b>	<b>Utara</b> <b>North</b>	<b>Selatan</b> <b>South</b>
(1)	(2)	(3)
Alolama	Kelurahan Wawombalata	Kelurahan Anggilowu
Anggilowu	Kelurahan Alolama	Kelurahan Mandonga
Korumba	Kelurahan Lahundape	Kelurahan Bende
Labibia	Kabupaten Konawe	Kelurahan Wawombalata
Mandonga	Kelurahan Anggilowu	Kelurahan Pondambea
Wawobalata	Kelurahan Labibia	Kelurahan Alolama
<b>Kec. Mandonga</b>		

Sumber/Source: Desa/Kelurahan Village/Kelurahan

Lanjutan Tabel 1.1.4/Continued Table 1.1.4

<b>Desa/Kelurahan Village/Kelurahan</b>	<b>Timur East</b>	<b>Barat West</b>
(1)	(2)	(3)
Alolama	Kabupaten Konawe	Kelurahan Lalodati
Anggilowu	Kelurahan Kemaraya	Kelurahan Tobuha
Korumba	Kelurahan Lalolara	Kelurahan Mandonga
Labibia	Kelurahan Lalodati	Kabupaten Konawe
Mandongga	Kelurahan Korumba	Kelurahan Tobuha
Wawobalata	Kelurahan Puwatu	Kabupaten Koawe
<b>Kec. Mandonga</b>	<b>Kecamatan Kendari Teluk Kendari</b>	<b>Kecamatan Puwatu</b>

Sumber/Source: Desa/Kelurahan Village/Kelurahan



## 1.2 KEADAAN IKLIM CLIMATE CONDITION

**Tabel** 1.2.1 **Pengamatan Unsur Iklim Menurut Bulan di Stasiun  
Table** **Meteorologi Maritim Kendari, 2021**  
**Observation of Climate Elements By Months at Meterologi  
Maritim Kendari Station, 2021**

Bulan Month	Suhu Udara/Temperature (°C)		
	Min Min	Maks Max	Rata-rata Average
(1)	(2)	(3)	(4)
Januari/January	23,8	33,6	27,7
Februari/February	23,6	34,4	27,8
Maret/March	22,3	32,8	27,3
April/April	23,4	33,0	27,7
Mei/May	23,9	32,4	26,9
Juni/June	22,6	31,4	26,3
Juli/July	22,0	31,2	25,8
Agustus/August	22,4	31,0	25,8
September/September	22,6	31,3	26,2
Oktober/October	23,6	34,2	28,1
November/November	24,1	33,0	27,9
Desember/December	23,4	34,6	28,1

Lanjutan Tabel/*Continued Table 1.2.1*

<b>Bulan Month</b>	<b>Kelembaban Udara/Humidity (%)</b>		
	<b>Min Min</b>	<b>Maks Max</b>	<b>Rata-rata Average</b>
(1)	(5)	(6)	(7)
Januari/January	77,0	89,5	84,5
Februari/February	76,8	91,5	83,9
Maret/March	81,3	90,5	85,9
April/April	77,3	90,5	84,7
Mei/May	79,8	95,0	87,7
Juni/June	82,3	96,5	88,6
Juli/July	81,0	97,8	89,7
Agustus/August	82,8	97,0	89,6
September/September	80,3	95,8	88,2
Oktober/October	80,5	91,3	84,9
November/November	79,8	94,3	85,5
Desember/December	77,5	93,0	85,6

Lanjutan Tabel/*Continued Table 1.2.1*

<b>Bulan Month</b>	<b>Kecepatan Angin (m/det) Wind Velocity (m/sec)</b>		
	<b>Min Absolut Min Absolut</b>	<b>Maks Absolut Maks Absolut</b>	<b>Rata-rata Average</b>
(1)	(8)	(9)	(10)
Januari/ <i>January</i>	0,0	4,1	0,9
Februari/ <i>February</i>	0,0	5,1	0,9
Maret/ <i>March</i>	0,0	3,6	0,8
April/ <i>April</i>	0,0	3,6	0,9
Mei/ <i>May</i>	0,0	3,1	0,8
Juni/ <i>June</i>	0,0	3,1	0,8
Juli/ <i>July</i>	0,0	3,1	0,6
Agustus/ <i>August</i>	0,0	3,1	0,6
September/ <i>September</i>	0,0	3,6	0,7
Oktober/ <i>October</i>	0,0	3,6	1,0
November/ <i>November</i>	0,0	3,1	0,8
Desember/ <i>December</i>	0,0	4,1	0,9

Lanjutan Tabel/*Continued Table* 1.2.1

<b>Bulan</b> <i>Month</i>	<b>Tekanan Udara di Permukaan Laut</b> <i>Atmospheric Pressure in Sea Level</i>		
	<b>Min Absolut</b> <i>Min Absolut</i>	<b>Maks Absolut</b> <i>Maks Absolut</i>	<b>Rata-rata</b> <i>Average</i>
(1)	(11)	(12)	(13)
Januari/ <i>January</i>	1003,4	1010,8	1007,4
Februari/ <i>February</i>	1003,4	1011,9	1008,1
Maret/ <i>March</i>	1002,7	1013,5	1008,8
April/ <i>April</i>	1002,5	1013,4	1009,6
Mei/ <i>May</i>	1005,8	1013,2	1009,6
Juni/ <i>June</i>	1006,6	1014,0	1011,1
Juli/ <i>July</i>	1006,6	1014,1	1010,7
Agustus/ <i>August</i>	1006,8	1016,1	1011,3
September/ <i>September</i>	1006,5	1014,1	1010,5
Oktober/ <i>October</i>	1004,7	1014,0	1009,3
November/ <i>November</i>	1003,8	1011,8	1008,1
Desember/ <i>December</i>	1004,3	1012,8	1008,5

Catatan/*Note*: -Sumber/*Source*: Stasiun Meteorologi Maritim Kendari, BMKG/*Station of Maritime Meteorology Kendari, BMKG*

**Tabel**  
**Table** 1.2.2**Jumlah Curah Hujan, Hari Hujan dan Penyinaran Matahari Menurut Bulan di Kota Kendari, 2021**  
**Number of Precipitation, Rainy Days and Duration of Sunshine by Month in Kendari Municipality, 2021**

<b>Bulan Month</b>	<b>Curah Hujan Precipitation (mm<sup>3</sup>)</b>	<b>Hari Hujan (Hari) Rainy Days (day)</b>	<b>Penyinaran Matahari Duration of Sunshine (%)</b>
(1)	(2)	(3)	
Januari/January	131,5	29	46,25
Februari/February	105,5	19	61,74
Maret/March	175,7	24	59,27
April/April	109,0	14	63,33
Mei/May	222,9	19	51,90
Juni/June	347,0	19	60,21
Juli/July	314,2	23	40,89
Agustus/August	387,9	26	47,74
September/September	198,6	23	41,92
Oktober/October	59,8	9	87,10
November/November	92,8	19	64,00
Desember/December	130,7	21	46,17

Catatan/Note : -

Sumber/Source: Stasiun Meteorologi Maritim Kendari, BMKG/Station of Maritime Meteorology Kendari, BMKG

<https://kendarikota.bps.go.id>

# PEMERINTAHAN *Government*

2







**PENJELASAN TEKNIS****TECHNICAL NOTES**

1. Untuk menjalankan fungsi pemerintahan, administrasi Pemerintahan di Kecamatan Tinondo dibagi menjadi beberapa wilayah administrasi desa dan kelurahan. Dimana tiap desa dan kelurahan ini masing-masing dipimpin oleh kepala desa dan kepala kelurahan. Selain itu pula, di level bawah, administrasi di tiap desa/kelurahan dibagi menjadi Rukun Tetangga dan juga Dusun/ Lingkungan.
  2. Desa adalah kesatuan masyarakat hukum yang memiliki batas wilayah dan berwenang untuk mengatur dan mengurus kepentingan masyarakat setempat, berdasarkan asal usul dan adat istiadat setempat yang diakui dan dihormati dalam sistem pemerintahan Negara Kesatuan Republik Indonesia (UU No.32 Tahun 2004). Kepala Desa dipilih secara langsung oleh masyarakat di desa tersebut.
  3. Kelurahan adalah suatu wilayah yang dipimpin oleh seorang lurah sebagai perangkat daerah kabupaten dan atau daerah kota di bawah kecamatan (UU No. 32 tahun 2004). Lurah diangkat oleh Bupati / Walikota untuk mendukung pelaksanaan pemerintahan, di tiap desa / kelurahan dibangun kantor desa
1. *The Administrative government in Tinondo is divided to some Villages and Kelurahan administrative area to run the government function. Each village/Kelurahan is headed by Village' Head and Kelurahan' Head. In addition to help the administrative function of Village/ Kelurahan, Each Village/Kelurahan is divided to Administrative unit at the next to lowest level in city and Orchards.*
  2. *Village is unity of legal community who have territorial Lalodatindaries and the authority to regulate and manage the interest of local community based on the origin and local costumts that are acknowledge and respect within the unitary system of government republic of Indonesia (Law No. 32 Year 2004). The village head is directly elected by the people in the village.*
  3. *Kelurahan is an area is led by a chief of village (lurah) as an apparatus of regency and or city under the Subdistrict (Law No. 32 Year 2004). Lurah appointed by the Regent/ Mayor. For supporting the role of Village/Kelurahan government, in each village/ Kelurahan has been built village/Kelurahan offices, village hall, and Sanggar PKK.*

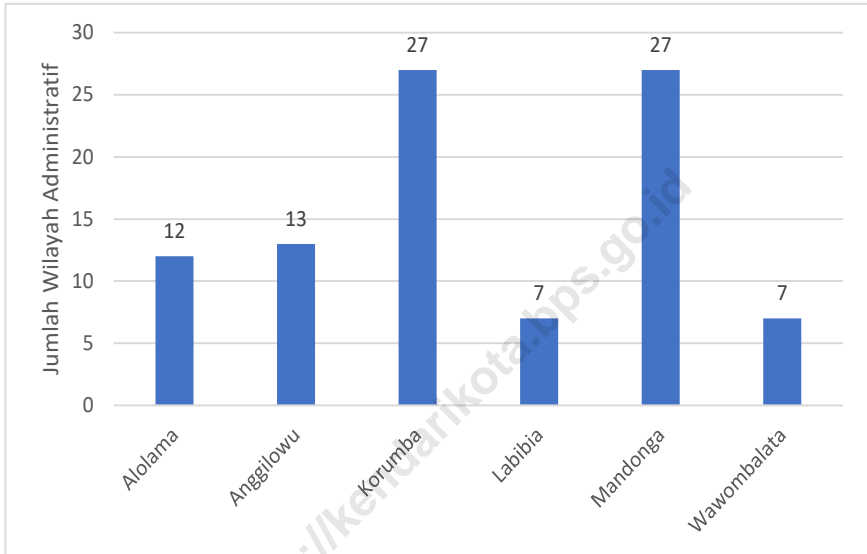
/ kelurahan, balai desa dan juga sanggar PKK.

- |                                                                                                                                                                                                                                                                                       |                                                                                                                                                                                                                                                                                                                      |
|---------------------------------------------------------------------------------------------------------------------------------------------------------------------------------------------------------------------------------------------------------------------------------------|----------------------------------------------------------------------------------------------------------------------------------------------------------------------------------------------------------------------------------------------------------------------------------------------------------------------|
| <p>4. Kantor Desa/Lurah adalah bangunan aset desa/kelurahan yang diperuntukan secara khusus untuk kegiatan operasional pemerintahan desa/kelurahan yang tidak dimiliki oleh pribadi</p>                                                                                               | <p>4. <i>Village Office/Kelurahan Office is village/Kelurahan asset building that is provided specifically to the operations of Village/Urban Village government and is not owned by person.</i></p>                                                                                                                 |
| <p>5. Pemerintahan Desa adalah kepala desa atau yang disebut dengan nama lain dibantu perangkat desa sebagai unsur penyelenggara pemerintahan desa. Perangkat desa terdiri dari sekretariat desa, pelaksana kewilayahan, dan pelaksana teknis (UU No. 6 Tahun 2014 tentang Desa).</p> | <p>5. <i>The Village Government is the village head or called by another name helped by the village apparatus as an element of village administration. The village apparatus consists of village secretariat, implementing territorial, and technical territorial (Law. No. 6 Year 2014 aLalodatit Village).</i></p> |
| <p>6. Kepala Desa / Lurah mempunyai tugas menyelenggarakan pemerintahan desa, pembinaan kemasyarakatan desa, dan pemberdayaan masyarakat desa adalah paling rendah tamat sekolah menengah pertama/ sederajat dan berusia paling rendah 25 tahun pada saat mendaftar.</p>              | <p>6. <i>Village/Kelurahan head has duties to organize village administration, village community empowerment. The education specification of village head is at least Junior High school equivalent and at least 25 years old at the time of registering.</i></p>                                                    |
| <p>7. Sekretariat Desa dipimpin oleh sekretaris desa dibantu oleh unsur staf sekretariat yang bertugas membantu kepala desa dalam bidang administrasi pemerintahan. Sekretariat desa paling banyak terdiri dari tiga bidang urusan (Peraturan Pemerintah No.43 Tahun 2014</p>         | <p>7. <i>Village secretariat is led by village secretary who is assist the village head in the field of public administration. At most, village secretary consists of three general affairs (Regulation of Government No.43 Year 2014 aLalodatit regulation of Implementing of Law</i></p>                           |

tentang Peraturan Pelaksanaan UU No. 6 Tahun 2014 tentang Desa).

8. Pelaksana Kewilayahan merupakan unsur pembantu kepala desa sebagai satuan tugas kewilayahan
  9. Pelaksana Teknis merupakan unsur pembantu kepala desa sebagai pelaksana tugas operasional, paling banyak terdiri dari tiga seksi.
  10. Dalam hal menjaga keamanan di lingkungan tempat tinggal, dibentuk Pertahanan Sipil (Hansip) yang beranggotakan masyarakat sipil di masing-masing desa/kelurahan.
8. *Territorial Implementing is an assistant element of the village head as a territorial task form.*
  9. *Technical Implementing is an assistant element of the village head as an operational. At most, technical implementing consists of three.*
  10. *In case of Maintaining of the safety in neighborhood, in each administrative area is formed civil security (Hansip) which is consist of public civil in each villages/ Kelurahan.*

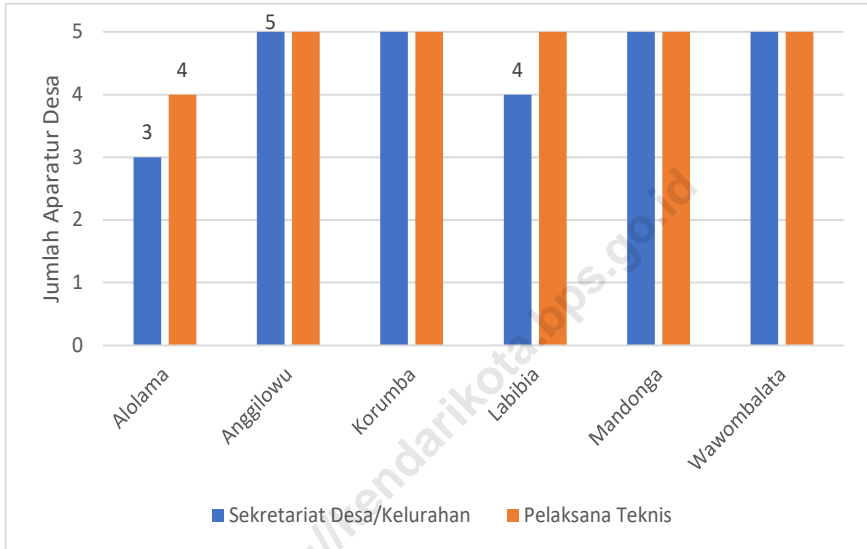
**Gambar** 2.1 **Jumlah Pembagian Wilayah di Kecamatan Mandonga, 2021**  
**Figures** 2.1 **Number of Administrative Area in Mandonga Subdistrict, 2021**



Sumber/Source : BPS, Pendataan Potensi Desa (Podes) 2021 / BPS-Statistic Indonesia, Village Potential Data Collecting 2021

**Tabel  
Table**

**2.2 Jumlah Aparatur Pemerintahan Menurut Desa/Kelurahan di Kecamatan Mandonga, 2021**  
***Apparatus of Village/Kelurahan by Sex and Village/Kelurahan in Mandonga Subdistrict, 2021***



Sumber/Source : BPS, Pendataan Potensi Desa (Podes) 2021 / BPS-Statistic Indonesia, Village Potential Data Collecting 2021

## 2.1 WILAYAH ADMINISTRATIF ADMINISTRATIVE AREA

**Tabel** 2.1 Status Desa/Kelurahan dan Pembagian Wilayah  
**Table** 2.1 Status Administrasi di Kecamatan Mandonga, 2021  
*Village/Kelurahan Status and Administrative Area in Mandonga Subdistrict, 2021*

Desa/Kelurahan <i>Village/Kelurahan</i>	Desa/Kelurahan <i>Village/Kelurahan</i>	Jumlah RW <i>Number of RW</i>	Jumlah RT <i>Number of RT</i>
(1)	(2)	(3)	(4)
Alolama	Kelurahan	2	7
Anggilowu	Kelurahan	4	12
Korumba	Kelurahan	10	27
Labibia	Kelurahan	2	7
Mandonga	Kelurahan	8	28
Wawobalata	Kelurahan	4	13
<b>Kec. Mandonga</b>		<b>29</b>	<b>99</b>

Sumber/Source: Desa/Kelurahan *Village/Kelurahan*

**Tabel 2.2** Jumlah Kepala Desa dan Lurah Menurut Jenis Kelamin dan Desa/Kelurahan di Kecamatan Mandonga, 2021  
*Number Head of Village and Lurah by Sex and Village/Kelurahan in Mandonga Subdistrict, 2021*

Desa/Kelurahan <i>Village/Kelurahan</i>	Lurah <i>Lurah</i>		Kepala Desa <i>Head of Village</i>		Jumlah <i>Total</i>
	Laki-Laki <i>Male</i>	Perempuan <i>Female</i>	Laki-Laki <i>Male</i>	Perempuan <i>Female</i>	
(1)	(2)	(3)	(4)	(5)	(6)
Alolama	1	-	-	-	1
Anggilowu	1	-	-	-	1
Korumba	1	-	-	-	1
Labibia	1	-	-	-	1
Mandonga	1	-	-	-	1
Wawobalata	1	-	-	-	1
<b>Kec. Mandonga</b>	<b>6</b>	<b>0</b>	<b>0</b>	<b>0</b>	<b>6</b>

Sumber/Source : BPS, Pendataan Potensi Desa (Podes) 2021 / BPS-Statistic Indonesia, Village Potential Data Collecting 2021

**Tabel 2.3 Keberadaan Sekretaris Desa/Kelurahan Menurut Jenis Kelamin di Kecamatan Mandonga, 2021**  
**The Existence of Village/Kelurahan Secretary by Sex in Mandonga Subdistrict, 2021**

Desa/Kelurahan Village/Kelurahan	Keberadaan Sekretaris Desa/Kelurahan Village/Kelurahan	Jenis Kelamin Sex	
		Laki-Laki Male	Perempuan Female
(1)	(2)	(3)	(4)
Alolama	Ada	-	1
Anggilowu	Ada	-	1
Korumba	Ada	1	-
Labibia	Ada	1	-
Mandonga	Ada	1	-
Wawobalata	Ada	1	-
<b>Kec. Mandonga</b>		<b>4</b>	<b>2</b>

Sumber/Source : BPS, Pendataan Potensi Desa (Podes) 2021 / BPS-Statistic Indonesia, Village Potential Data Collecting 2021



**Tabel 2.4** Jumlah Aparatur Pemerintahan Menurut Desa/Kelurahan di Kecamatan Mandonga, 2021  
*Apparatus of Village/Kelurahan by Sex and Village/Kelurahan in Mandonga Subdistrict, 2021*

Desa/Kelurahan Village/Kelurahan	Sekretariat Desa/ Kelurahan	Pelaksana Teknis	Jumlah Total
(1)	(2)	(3)	(6)
Alolama	3	4	7
Anggilowu	5	6	11
Korumba	7	6	13
Labibia	4	6	10
Mandonga	12	8	20
Wawobalata	13	6	19
<b>Kec. Mandonga</b>	<b>41</b>	<b>32</b>	<b>73</b>

Sumber/Source : BPS, Pendataan Potensi Desa (Podes) 2021 / BPS-Statistic Indonesia, Village Potential Data Collecting 2021

**Tabel 2.5** Jumlah Kegiatan Musyawarah Desa/Kelurahan Selama 2019 Menurut Desa/Kelurahan di Kecamatan Mandonga  
**Number of Musyawarah Desa/Kelurahan around 2019 by Village/Kelurahan in Mandonga Subdistrict**

<b>Desa/Kelurahan</b> <i>Village/Kelurahan</i>	<b>Kegiatan Musyawarah Desa/Kelurahan</b>
(1)	(2)
Alolama	3
Anggilowu	1
Korumba	9
Labibia	5
Mandongga	2
Wawobalata	5
<b>Kec. Mandonga</b>	<b>25</b>

Sumber/Source : BPS, Pendataan Potensi Desa (Podes) 2021 / BPS-Statistic Indonesia, Village Potential Data Collecting 2021

**PENDUDUK**  
*Population*

3



JANGAN LUPA SENSUSNYA YAI



**PENJELASAN TEKNIS****TECHNICAL NOTES**

1. Sumber utama data kependudukan adalah sensus penduduk yang dilaksanakan setiap sepuluh tahun sekali. Sensus penduduk telah dilaksanakan sebanyak enam kali sejak Indonesia merdeka, yaitu tahun 1961, 1971, 1980, 1990, 2000, dan 2010. Selain Sensus Penduduk, untuk menjembatani ketersediaan data kependudukan diantara dua periode sensus, BPS melakukan Survei Penduduk Antar Sensus (SUPAS). SUPAS telah dilakukan sebanyak lima kali, tahun 1976, 1985, 1995, 2005 dan terakhir 2015. Data kependudukan selain SP dan SUPAS adalah proyeksi penduduk.
  2. Di dalam sensus penduduk, pencacahan dilakukan terhadap seluruh penduduk yang berdomisili di wilayah teritorial Indonesia termasuk warga negara asing kecuali anggota korps diplomatik negara sahabat beserta keluarganya.
  3. Metode pengumpulan data dalam sensus dilakukan dengan wawancara antara petugas sensus dengan responden dan juga melalui e-census. Pencatatan penduduk menggunakan konsep usual residence, yaitu konsep di mana penduduk biasa bertempat tinggal. Bagi penduduk yang
1. *The main source of demographic data is population census, which is conducted every ten years. Population Census has been conducted six times since Indonesia's independence: 1961, 1971, 1980, 1990, 2000, and 2010. In addition to the Cencus, BPS also conducted Intercensal Population Survey, called SUPAS which is designed to proceed demographic data between two census. SUPAS has been conducted five times: 1976, 1985, 1995, 2005 and 2015. Besides Population Census and SUPAS, this resport also uses population projection.*
  2. *The population census enumerates all residents who domicile in the entire territory of Indonesia including foreign citizens except the diplomatic corps members and their families.*
  3. *The method of data collection in a population census involves interviewing respondents and conducting e-census. Enumeration of the population uses the concept of "usual residence", which is the concept of "places where people usually live". De jure was applied to the permanent residents,*

bertempat tinggal tetap dicacah di mana mereka biasa tinggal, sedangkan untuk penduduk yang tidak bertempat tinggal tetap dicacah di tempat di mana mereka ditemukan petugas sensus pada malam 'Hari Sensus'. Termasuk penduduk yang tidak bertempat tinggal tetap adalah tuna wisma, awak kapal berbendera Indonesia, penghuni perahu/rumah apung, masyarakat terpencil/ terasing, dan pengungsi. Bagi mereka yang mempunyai tempat tinggal tetap dan sedang bepergian ke luar wilayah lebih dari enam bulan, tidak dicacah di tempat tinggalnya, tetapi dicacah di tempat tujuannya. Untuk tahun yang tidak dilaksanakan sensus penduduk, data kependudukan diperoleh dari hasil proyeksi penduduk. Proyeksi penduduk merupakan suatu perhitungan ilmiah yang didasarkan pada asumsi dari komponen-komponen perubahan penduduk, yaitu kelahiran, kematian, dan migrasi. Proyeksi penduduk Indonesia 2010–2035 menggunakan data dasar penduduk hasil SP2010.

4. Penduduk Indonesia adalah semua orang yang berdomisili di wilayah teritorial Indonesia selama enam bulan atau lebih dan atau mereka yang berdomisili kurang dari enam bulan tetapi bertujuan menetap.

*while de facto was applied to non-permanent residents. The permanent residents were enumerated in place where they normally live, the non-permanent residents were enumerated where they were found by the enumerators, on the night of 'Census Date'. The non permanent residents include homeless people, ship crew, boat people, remote area community, and internally displaced persons. Those who had permanent residence and had been travelling away from their home for six months or more were not enumerated in their permanent place, but in the place where they were during the census. For the periods where the population census is not conducted, population projection is done to estimate population during those years. The population projection is an estimate based on the demographic components, such as birth, death, and migration. Indonesia's 2010–2035 population projection used the 2010 Population Census as the base population.*

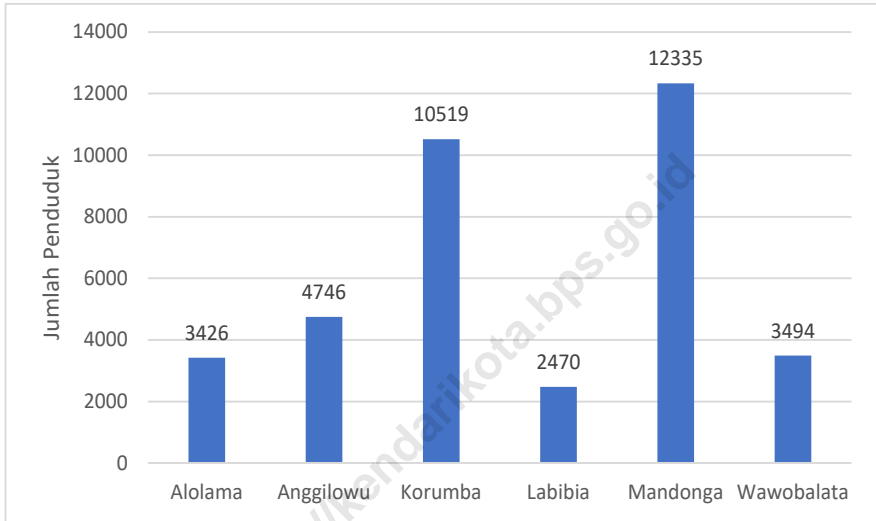
4. *The population of Indonesia are all residents of the entire territory of Indonesia who have stayed for six months or longer, and those who intended to stay more than six months even though their length of stay is less than six months.*

5. Laju pertumbuhan penduduk adalah angka yang menunjukkan persentase penambahan penduduk dalam jangka waktu tertentu.
  6. Kepadatan penduduk adalah rasio banyaknya penduduk per kilometer persegi.
  7. Rasio jenis kelamin adalah perbandingan antara penduduk laki-laki dan penduduk perempuan pada suatu wilayah dan waktu tertentu. Biasanya dinyatakan dengan banyaknya penduduk laki-laki untuk 100 penduduk perempuan.
  8. Distribusi penduduk adalah pola persebaran penduduk di suatu wilayah, baik berdasarkan batas-batas geografis maupun berdasarkan batas-batas administrasi pemerintahan.
  9. Komposisi penduduk adalah pola persebaran penduduk menurut karakteristiknya, contoh: penduduk menurut kelompok umur, penduduk menurut jenis kelamin
5. *The growth rate of population is the number that show percentage of population growth within a specified period.*
  6. *Population density is ratio of population per square kilometer.*
  7. *Sex ratio is the ratio of males population to females population in a given area and time, usually expressed as the number of males for every 100 females.*
  8. *Population distribution is the pattern of population distribution in an area, either by geographic boundaries or by government administrative boundaries.*
  9. *Population composition is the pattern of population distribution by its characteristics, example: population by age group, population by sex*

**Gambar**  
**Figures**

3.1

**Jumlah Penduduk Menurut Desa/Kelurahan di Kecamatan Mandonga, 2021**  
**Number of Population by Village/Kelurahan in Mandonga Subdistrict, 2021**



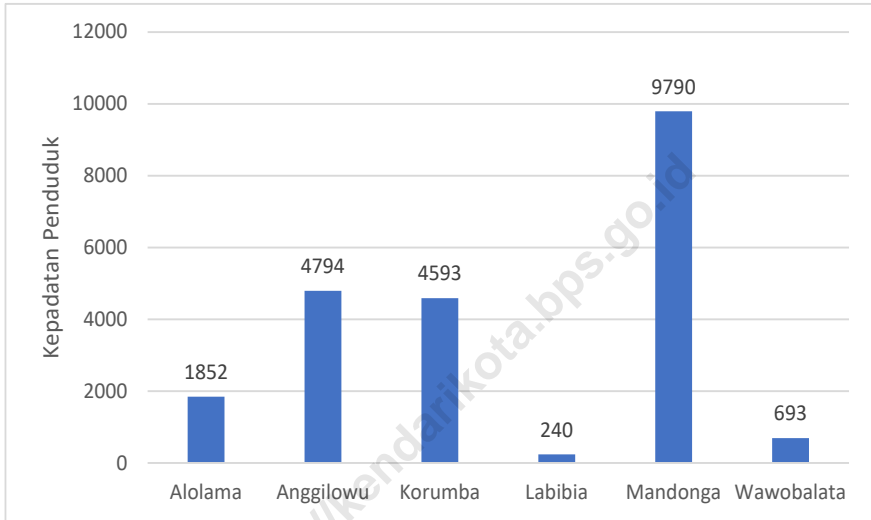
Sumber/Source: Dinas Kependudukan dan Pencatatan Sipil Kota Kendari/  
Population and Civil Registration Department of Kendari Municipality



**Gambar**  
**Figures**

**3.2**

**Kepadatan Penduduk Per Km<sup>2</sup> Menurut Desa/Kelurahan dan Jenis Kelamin di Kecamatan Mandonga, 2021**  
**Density per sq by Village/Kelurahan and Sex in Mandonga Subdistrict, 2021**



Sumber/Source: Dinas Kependudukan dan Pencatatan Sipil Kota Kendari/  
Population and Civil Registration Department of Kendari Municipality

**Tabel 3.1** Jumlah Penduduk, Persentase dan Rasio Jenis Kelamin Penduduk Menurut Desa/Kelurahan di Kecamatan Mandonga, 2021  
*Population, Percentatation of Population, Sex Ratio and Density per sq by Village/Kelurahan in Mandonga Subdistrict, 2021*

Kecamatan Subdistrict	Penduduk (jiwa) Population (person)	Persentase Penduduk Percentage of Total Population
(1)	(2)	(3)
Alolama	3426	9,26
Anggilowu	4746	12,83
Korumba	10519	28,44
Labibia	2470	6,68
Mandonga	12335	33,35
Wawobalata	3494	9,45
<b>Kec. Mandonga</b>	<b>36990</b>	<b>100</b>

Lanjutan Tabel/*Continued Table 3.1*

Kecamatan <i>Subdistrict</i>	Rasio Jenis Kelamin <i>Population Sex Ratio</i>	Kepadatan Per Km <sup>2</sup> <i>Density per sq</i>
(1)	(4)	(5)
Alolama	100	1852
Anggilowu	102	4794
Korumba	100	4593
Labibia	103	240
Mandongga	100	9790
Wawobalata	97	693
<b>Kec. Mandonga</b>	<b>100</b>	<b>21962</b>

Sumber/*Source*: Dinas Kependudukan dan Pencatatan Sipil Kota Kendari/  
*Population and Civil Registration Department of Kendari Municipality*

**Tabel** 3.2 **Jumlah Penduduk Menurut Desa/Kelurahan dan Jenis Kelamin di Kecamatan Mandonga, 2021**  
**Table** 3.2 **Population by Village/Kelurahan and Sex in Mandonga Subdistrict, 2021**

Desa/Kelurahan <i>Village/Kelurahan</i>	Jenis Kelamin <i>Sex</i>		Jumlah <i>Total</i>
	Laki-Laki <i>Male</i>	Perempuan <i>Female</i>	
(1)	(2)	(3)	(4)
Alolama	6173	6162	12335
Anggilowu	5252	5267	10519
Korumba	1253	1217	2470
Labibia	1724	1770	3494
Mandonga	1709	1717	3426
Wawobalata	2394	2352	4746
<b>Kec. Mandonga</b>			

Sumber/Source: Dinas Kependudukan dan Pencatatan Sipil Kota Kendari/  
 Population and Civil Registration Department of Kendari Municipality

**Tabel**  
**Table****3.3****Jumlah Keluarga Menurut Desa/Kelurahan di Kecamatan Mandonga, 2021**  
**Number of Family by Village/Kelurahan in Mandonga Subdistrict, 2021**

<b>Kecamatan</b> <b>Subdistrict</b>	<b>Jumlah Keluarga</b> <b>Number of Family</b>
(1)	(2)
Alolama	967
Anggilowu	1434
Korumba	3198
Labibia	735
Mandongga	3866
Wawobalata	1023
<b>Kec. Mandonga</b>	<b>11223</b>

Sumber/Source: Dinas Kependudukan dan Pencatatan Sipil Kota Kendari/  
Population and Civil Registration Department of Kendari Municipality

<https://kendarikota.bps.go.id>



# BAB IV

Sosial dan Kesejahteraan  
Rakyat





## PENJELASAN TEKNIS

- |                                                                                                                                                                                                                                                 |                                                                                                                                                                                                                |
|-------------------------------------------------------------------------------------------------------------------------------------------------------------------------------------------------------------------------------------------------|----------------------------------------------------------------------------------------------------------------------------------------------------------------------------------------------------------------|
| <p>1. Bab ini menyajikan data mengenai indikator sosial seperti pendidikan, kesehatan, agama, dan indikator sosial lainnya di Kecamatan Mandonga pada tahun 2021.</p>                                                                           | <p>1. <i>This chapter presents data about social indicators such as education, health, religion, and other social affairs of Mandonga Subdistrict in 2021.</i></p>                                             |
| <p>2. Dalam pelaksanaan pembangunan sosial, pemerintah telah mengupayakan berbagai usaha guna tercapainya kesejahteraan masyarakat di bidang pendidikan, kesehatan, keluarga berencana, keamanan, ketertiban masyarakat dan sosial lainnya.</p> | <p>2. <i>In order to improve the common social welfare, the local goverment has been supporting social activities that include education, health, family planning, religion, and other social affairs.</i></p> |

### Pendidikan

3. Jalur Pendidikan di Indonesia terdiri atas
- a. pendidikan formal,
  - b. pendidikan nonformal, dan
  - c. pendidikan informal
- yang ketiganya dapat saling melengkapi dan memperkaya (Undang-Undang No. 20 Tahun 2013 tentang Sistem Pendidikan Nasional).

### Education

- |                                                                                                                                                                                                                                                                                                                                       |                                                                                                                                                                                                                                                                                                                                                               |
|---------------------------------------------------------------------------------------------------------------------------------------------------------------------------------------------------------------------------------------------------------------------------------------------------------------------------------------|---------------------------------------------------------------------------------------------------------------------------------------------------------------------------------------------------------------------------------------------------------------------------------------------------------------------------------------------------------------|
| <p>3. Jalur Pendidikan di Indonesia terdiri atas</p> <ol style="list-style-type: none"> <li>a. pendidikan formal,</li> <li>b. pendidikan nonformal, dan</li> <li>c. pendidikan informal</li> </ol> <p>yang ketiganya dapat saling melengkapi dan memperkaya (Undang-Undang No. 20 Tahun 2013 tentang Sistem Pendidikan Nasional).</p> | <p>3. <i>The Education System in Indonesia consist of</i></p> <ol style="list-style-type: none"> <li>a. <i>formal education,</i></li> <li>b. <i>non-formal education, and</i></li> <li>c. <i>informal education</i></li> </ol> <p><i>all three of them can be complementary and enriching (Law No. 20 Year 2013 about The National Education System).</i></p> |
| <p>4. Jenjang Pendidikan Formal terdiri atas pendidikan dasar, pendidikan menengah, dan pendidikan tinggi. Jenis pendidikan yang diajarkan mencakup pendidikan umum, kejuruan, akademik, profesi, vokasi, keagamaan, dan khusus.</p>                                                                                                  | <p>4. <i>The Formal Education Level consists of primary education, secondary education, and higher education. The type of education taught consist of general education, vocational, academic, professional, religious, and specific education.</i></p>                                                                                                       |

5. Pendidikan Dasar berbentuk Sekolah Dasar (SD) dan Madrasah Ibtidaiyah (MI) atau bentuk lain yang sederajat serta Sekolah Menengah Pertama (SMP) dan Madrasah Tsanawiyah (MTs), atau bentuk lain yang sederajat.
  6. Pendidikan Menengah berbentuk Sekolah Menengah Atas (SMA), Madrasah Aliyah (MA), Sekolah Menengah Kejuruan (SMK), dan Madrasah Aliyah Kejuruan (MAK), atau bentuk lain yang sederajat.
  7. Pendidikan Tinggi merupakan jenjang pendidikan setelah pendidikan menengah yang mencakup program pendidikan diploma, sarjana, magister, spesialis, dan doktor yang diselenggarakan oleh perguruan tinggi. Perguruan tinggi dapat berbentuk akademi, politeknik, sekolah tinggi, institut, atau universitas.
5. *The Primary Education consists of Elementary School and Islamic Elementary School or other equivalent forms and Junior High School and Islamic Junior High School (MTs), or other equivalent forms.*
  6. *The Secondary Education consists of the Senior High School, Islamic High School (MA), Vocational School, and Vocational Madrasah Aliyah, or other equivalent forms.*
  7. *The Higher Education is the education level after the secondary education that consists of diplomas, bachelor, master, specialist, and doctoral degrees that are held by the college. The colleges can be academy, polytechnic, high school, institute, or university.*

### **Kesehatan**

8. Rumah Sakit (RS) adalah tempat pemeriksaan dan perawatan kesehatan, biasanya berada di bawah pengawasan dokter/tenaga medis, yang melayani penderita yang sakit untuk berobat rawat jalan atau rawat inap.
9. Rumah Sakit Bersalin (RSB) adalah rumah sakit khusus untuk

### **Health**

8. *Hospital is a place for health check, usually controlled by doctors/medical personnel to serve the ill patients to get outpatient or inpatient treatment services.*
9. *Maternity Hospital is a special hospital for childbirth, equipped with specialist services for antenatal*

persalinan, dilengkapi pelayanan spesialis pemeriksaan kehamilan, persalinan, rawat inap, dan rawat jalan ibu dan anak yang berada di bawah pengawasan dokter spesialis kandungan.

*care, childbirth, inpatient care, and outpatient care for mothers and children under the supervision of an obstetrician.*

10. Puskesmas (Pusat Kesehatan Masyarakat) adalah unit pelayanan kesehatan milik pemerintah yang bertanggung jawab terhadap pelayanan kesehatan masyarakat untuk wilayah kecamatan, sebagian kecamatan, atau kelurahan/desa. Puskesmas memberikan pelayanan berobat jalan atau rawat inap.

10. *Public Health Center is a health center provided by the government that is responsible for the delivery of health services to the community at the subdistrict level, part of subdistrict or kelurahan/villages. Public Health Center provide outpatient or inpatient services.*

11. Puskesmas Pembantu (Pustu) yaitu unit pelayanan kesehatan masyarakat yang membantu kegiatan Puskesmas di sebagian dari wilayah kerja. Pada beberapa daerah balai pengobatan telah berubah fungsi menjadi Pustu walaupun papan nama masih tertulis balai pengobatan.

11. *Subsidiary Public Health Center is a health facility that assists the Public Health Center in its part of working area. In several regions, health check points (Balai Pengobatan) has changes their status into Subsidiary Public Health Center, although their sign written in the board remain unchanged.*

12. Poliklinik adalah sarana kesehatan yang dipakai untuk pelayanan berobat jalan, biasanya berada di bawah pengawasan dokter/tenaga medis

12. *Polyclinic is a health facility in which to get outpatient services, usually under the control of doctor/medical personnel.*

13. Apotek adalah suatu tempat tertentu yang digunakan untuk melakukan pekerjaan kefarmasian, dan penyaluran/penjualan obat atau bahan

13. *Pharmacy is a specific place used for pharmaceuticals jobs, and distribution/sale of drugs/pharmaceuticals and other medical supplies to people that are*

farmasi dan pembekalan kesehatan lainnya kepada masyarakat yang dikelola oleh tenaga apoteker (Peraturan Menteri Kesehatan RI No. 922/MENKES/PER/X/1993 Tentang Ketentuan dan Tata Cara Pemberian Izin Apotek).

*administered by trained pharmacist (Regulation of the Minister of Health of Indonesia Number 922/MENKES/PER/X/ 1993 about Proi-vision and Procedures for Administration of Licensed Pharmacies).*

14. Imunisasi adalah memasukkan kuman atau racun penyakit tertentu yang sudah dilemahkan (vaksin) ke dalam tubuh dengan cara disuntik atau diminum (diteteskan dalam mulut) dengan maksud agar terjadi kekebalan tubuh terhadap penyakit tersebut.

14. *Immunization is putting enervated microbe of a certain disease into human body by injection or drinking (dropping into mouth) to make the body immune to that disease.*

15. Gizi buruk adalah suatu keadaan kekurangan konsumsi zat gizi yang disebabkan oleh rendahnya konsumsi energi protein dalam makanan sehari-hari, yang ditandai dengan berat dan tinggi badan tidak sesuai umur (dibawah rata-rata) dan harus ditetapkan oleh tenaga medis. Busung lapar termasuk salah satu bentuk gizi buruk. Secara klinis, status gizi buruk meliputi tiga tipe, yaitu marasmus, kwashiorkor, dan marasmus-kwashiorkor.

15. *Malnutrition is a condition of lack of consumption of nutrients caused by low consumption of protein energy in the daily diet, which is characterized by weight and height that is not according to age (below average) and must be determined by medical personnel. Hunger is one form of malnutrition. Clinically, poor nutritional status includes three types, namely marasmus, kwashiorkor, and marasmus-kwashiorkor.*

### Sosial Lainnya

16. Tempat Ibadah adalah bangunan/ruangan yang lokasinya tetap dan peruntukannya khusus untuk ibadah oleh masyarakat umum sesuai agama yang dianut tanpa

### Other Social Affairs

16. *Worship Facilities is a building/rom which the location is fixed and specially designed for worship by the public according to their religious affiliation, regardless of*

memandang status kepemilikan, termasuk bangunan/ ruangan yang lokasinya tetap dan fungsinya dikhususkan untuk ibadah difasilitas umum. Tidak termasuk tempat ibadah yang khusus dipakai oleh pribadi/ keluarga. Tempat ibadah yakni: Masjid, Surau/Mushalla, Gereja, Pura, dan Vihara.

*ownership status of the building. It includes building/room which the location is fixed and the function remain devoted to worship in public facilities. Excluding the special place of worship used by personal family. Type of worship facilities are: Mosque, Surau/Mushalla, Church, Temple, and Vihara.*

- |                                                                                                                                                                                   |                                                                                                                                                                        |
|-----------------------------------------------------------------------------------------------------------------------------------------------------------------------------------|------------------------------------------------------------------------------------------------------------------------------------------------------------------------|
| <p>17. Lapangan olahraga adalah tempat lapang untuk kegiatan olahraga yang ada di desa/kelurahan baik yang sesuai dengan persyaratan olahraga yang bersangkutan maupun tidak.</p> | <p>17. <i>Sports field is a field for sports activities in the village/kelurahan, whether in accordance with the requirements of the sport in question or not.</i></p> |
| <p>18. Jamban adalah tempat buang air besar yang tertutup, baik menggunakan tangki septik maupun tidak.</p>                                                                       | <p>18. <i>A latrine is a closed defecation area, whether using a septic tank or not.</i></p>                                                                           |
| <p>19. Jamban sendiri adalah jamban yang hanya digunakan oleh satu keluarga.</p>                                                                                                  | <p>19. <i>The latrine itself is a latrine that is only used by one family.</i></p>                                                                                     |
| <p>20. Jamban bersama adalah jamban yang digunakan oleh dua keluarga atau lebih.</p>                                                                                              | <p>20. <i>Shared latrines are latrines used by two or more families.</i></p>                                                                                           |
| <p>21. Jamban umum adalah jamban yang dapat digunakan oleh setiap warga desa/kelurahan yang bersangkutan maupun masyarakat lainnya.</p>                                           | <p>21. <i>Public latrines are latrines that can be used by every resident of the village/kelurahan concerned and other communities.</i></p>                            |
| <p>22. Bukan jamban adalah tempat pembuangan air besar yang</p>                                                                                                                   | <p>22. <i>A non-latrine is a place for large water disposal which eventually</i></p>                                                                                   |

- penampungan akhirnya kolam/sawah, lubang tanah/tanah lapang/kebun, sungai/danau/laut, dan sebagainya.
23. Tanah longsor adalah salah satu jenis gerakan massa tanah atau batuan, ataupun percampuran keduanya, menuruni atau keluar lereng akibat terganggunya kestabilan tanah atau batuan penyusun lereng.
24. Banjir adalah peristiwa terbenamnya daratan karena volume air yang meningkat. Banjir dapat terjadi karena luapan air yang berlebihan di suatu tempat akibat hujan besar, luapan air sungai atau pecahnya bendungan air.
25. Banjir bandang adalah banjir yang datang secara tiba-tiba dengan volume yang besar sehingga merusak rumah-rumah penduduk maupun menimbulkan korban jiwa.
26. Gempa bumi adalah getaran atau guncangan yang terjadi di permukaan bumi yang disebabkan oleh tumbukan antar lempeng bumi, patahan aktif, akitivitas gunung api, atau runtuhan batuan. Gempa bumi terjadi karena aktivitas tektonik atau vulkanik. Gempa tektonik adalah jenis gempa yang disebabkan oleh pergeseran
- collects ponds/rice fields, earthen pits/fields/gardens, rivers/lakes/seas, and so on.*
23. *Landslide is one type of mass movement of soil or rock, or a mixture of both, down or out of the slope due to disruption of the stability of the soil or rock making up the slope.*
24. *Flooding is an event where land is submerged due to an increase in the volume of water. Floods can occur due to excessive overflow of water in a place due to heavy rains, overflowing rivers or the rupture of water dams.*
25. *Flash flood is a flood that comes suddenly with a large volume so that it damages people's houses and causes casualties.*
26. *Earthquakes are vibrations or shocks that occur on the earth's surface caused by collisions between the earth's plates, active faults, volcanic activity, or rock collapse. Earthquakes occur due to tectonic or volcanic activity. A tectonic earthquake is a type of earthquake that is caused by a shift in the ground, while a volcanic earthquake is a type of earthquake*

tanah, sedangkan gempa vulkanik adalah jenis gempa yang disebabkan oleh letusan gunung berapi.

*that is caused by a volcanic eruption.*

27. Tsunami adalah sebuah gelombang/ombak laut yang besar yang terjadi karena gerakan vertikal pada kerak bumi yang diakibatkan oleh gempa bumi, gempa di laut, gunung berapi meletus, atau hantaman meteor di laut. Gerakan vertikal pada kerak bumi dapat menyebabkan dasar laut naik atau turun secara tiba-tiba, yang mengakibatkan gangguan keseimbangan air yang berada di atasnya. Hal ini mengakibatkan terjadinya aliran energi air laut yang ketika sampai di pantai menjadi gelombang besar, yang disebut tsunami.

27. *A tsunami is a large ocean wave that occurs due to the vertical movement of the earth's crust caused by an earthquake, an earthquake at sea, an erupting volcano, or a meteor strike at sea. The vertical movement of the earth's crust can cause the seabed to rise or fall suddenly, which disrupts the balance of the water above it. This results in a flow of seawater energy which when it reaches the coast becomes a large wave, which is called a tsunami.*

28. Gelombang pasang laut adalah gelombang tinggi yang ditimbulkan karena efek terjadinya siklon tropis di sekitar wilayah Indonesia dan berpotensi kuat menimbulkan bencana alam.

28. *Tidal waves are high waves caused by the effects of tropical cyclones around the territory of Indonesia and have strong potential to cause natural disasters.*

29. Angin puyuh/puting beliung/topan adalah angin kencang yang datang secara tiba-tiba, mempunyai pusat, dan bergerak melingkar menyerupai spiral dengan kecepatan 40-50 km/jam hingga menyentuh permukaan bumi dan akan hilang dalam waktu singkat (3-5 menit).

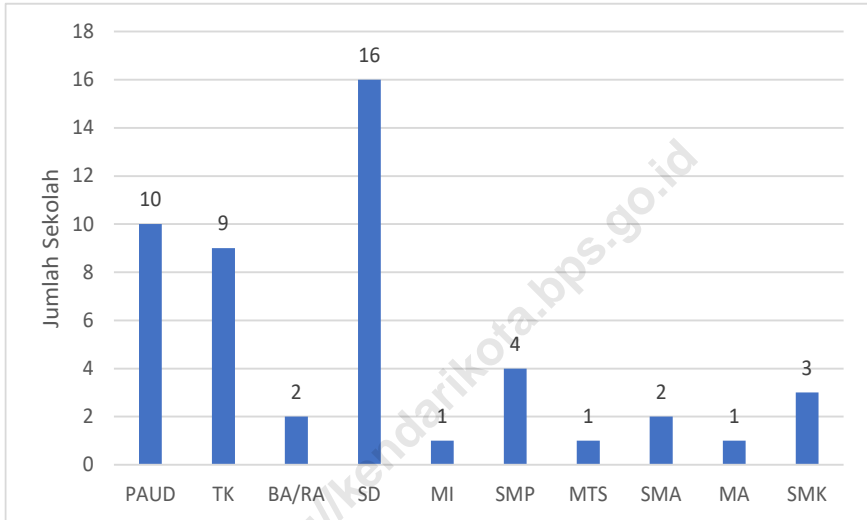
29. *A cyclone/hurricane/hurricane is a strong wind that comes suddenly, has a center, and moves in a spiral-like circle with a speed of 40-50 km/hour to touch the earth's surface and will disappear in a short time (3-5 minutes).*

30. Gunung meletus adalah fenomena alam yang terjadi akibat aktivitas vulkanik di gunung yang menyebabkan magma keluar maupun material vulkanik dari kawah.
31. Kebakaran hutan dan lahan adalah suatu keadaan di mana hutan dan lahan dilanda api, sehingga mengakibatkan kerusakan hutan dan lahan yang menimbulkan kerugian ekonomis dan atau nilai lingkungan.
32. Kekeringan (lahan) adalah keadaan kekurangan pasokan air pada suatu daerah dalam masa yang berkepanjangan (beberapa bulan hingga bertahun-tahun).
33. Sistem peringatan dini bencana alam adalah serangkaian kegiatan pemberian peringatan sesegera mungkin kepada masyarakat tentang kemungkinan terjadinya bencana alam pada suatu tempat oleh lembaga yang berwenang.
34. Sistem peringatan dini tsunami adalah fasilitas pendeteksiian kejadian bencana alam tsunami untuk memberikan peringatan dini sebelum bencana alam tsunami datang/menimpa desa/kelurahan.
30. *Volcanic eruption is a natural phenomenon that occurs due to volcanic activity on the mountain that causes magma to come out and volcanic material from the crater.*
31. *Forest and land fire is a condition where forest and land are hit by fire, resulting in forest and land damage that causes economic losses and or environmental values.*
32. *Drought (land) is a state of lack of water supply in an area for a prolonged period (several months to years).*
33. *The natural disaster early warning system is a series of activities to provide immediate warning to the public about the possibility of a natural disaster occurring in a place by an authorized institution.*
34. *A tsunami early warning system is a facility for detecting tsunami natural disasters to provide early warning before a tsunami natural disaster strikes/affects villages/kelurahan.*



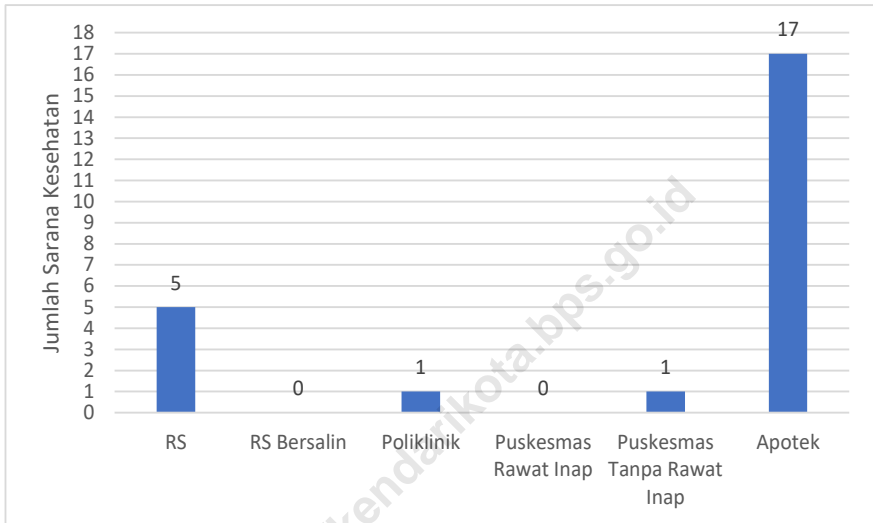
**Gambar** 4.1  
**Figures**

**Jumlah Sekolah Menurut Tingkat Pendidikan di Kecamatan Mandonga, 2021**  
*Number of Schools by Educational Level in Mandonga Subdistrict, 2021*



Sumber/Source : BPS, Pendataan Potensi Desa (Podes) 2021 / BPS-Statistic Indonesia, Village Potential Data Collecting 2021

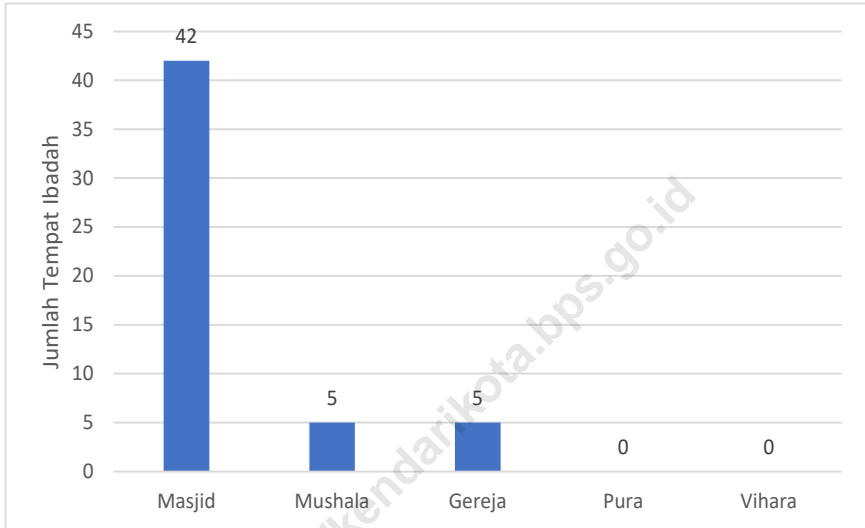
**Gambar 4.2** Jumlah Sarana Kesehatan di Kecamatan Mandonga, 2021  
**Figures** Number of Health Facilities in Mandonga Subdistrict,



Sumber/Source : BPS, Pendataan Potensi Desa (Podes) 2021 / BPS-Statistic Indonesia, Village Potential Data Collecting 2021

**Gambar** 4.3  
**Figures**

**Jumlah Tempat Ibadah di Kecamatan Mandonga, 2021**  
*Number of Worship Facilities in Mandonga Subdistrict, 2021*



Sumber/Source : BPS, Pendataan Potensi Desa (Podes) 2021 / BPS-Statistic Indonesia, Village Potential Data Collecting 2021

#### 4.1 PENDIDIKAN EDUCATION

**Tabel 4.1.1** Banyaknya Desa<sup>1</sup>/Kelurahan yang Memiliki Fasilitas Sekolah Menurut Tingkat Pendidikan di Kecamatan Mandonga, 2019–2021  
**Number of Villages<sup>1</sup>/Kelurahan Having Educational Facilities by Educational Level in Mandonga Subdistrict, 2019–2021**

Tingkat Pendidikan Educational Level	2019	2020	2021
(1)	(2)	(3)	(4)
Sekolah Dasar (SD) Primary School	6	6	6
Madrasah Ibtidaiyah (MI) Madrasah Ibtidaiyah	–	–	–
Sekolah Menengah Pertama (SMP) Junior High School	4	4	4
Madrasah Tsanawiyah (MTs) Madrasah Tsanawiyah (MTs)	–	–	–
Sekolah Menengah Atas (SMA) Senior High School	3	3	3
Sekolah Menengah Kejuruan (SMK) Vocational High School	2	2	2
Madrasah Aliyah (MA) Madrasah Aliyah	–	–	–
Akademi/Perguruan Tinggi Academy/University	1	1	1

Catatan/Note: <sup>1</sup>Desa pada tabel ini termasuk Unit Permukiman Transmigrasi (UPT) yang masih dibina oleh kementerian terkait/  
Villages in this table include Transmigration Settlement Unit which is still fostered by the relevant ministries.

Sumber/Source: BPS, Pendataan Potensi Desa (Podes) 2020 dan 2021/BPS-Statistics Indonesia, Village Potential Data Collecting 2020 and 2021

**Tabel 4.1.2**  
**Table**

**Jumlah Sekolah Menurut Tingkat Pendidikan di Kecamatan Mandonga, 2020/2021 dan 2021/2022**  
**Number of Schools by Educational Level in Mandonga Subdistrict, 2020/2021 and 2021/2022**

Tingkat Pendidikan Educational Level	Negeri/Public		Swasta/Private		Jumlah/Total	
	2020/2021	2021/2022	2020/2021	2021/2022	2020/2021	2021/2022
(1)	(2)	(3)	(4)	(5)	(6)	(7)
Taman Kanak-Kanak (TK) <sup>1</sup> /Kindergarten <sup>1</sup>	1	1	9	10	10	11
Raudatul Athfal (RA) <sup>2</sup> Raudatul Athfal (RA) <sup>2</sup>	-	-	2	2	2	2
Sekolah Dasar (SD) <sup>1</sup> Elementary Schools <sup>1</sup>	11	11	3	3	14	14
Madrasah Ibtidaiyah (MI) <sup>2</sup> /Madrasah Ibtidaiyah (MI) <sup>2</sup>	-	-	-	-	-	-
Sekolah Menengah Pertama (SMP) <sup>1</sup> /Junior High Schools <sup>1</sup>	1	1	2	3	3	4
Madrasah Tsanawiyah (MTs) <sup>2</sup> /Madrasah Tsanawiyah (MTs) <sup>2</sup>	-	-	1	1	1	1
Sekolah Menengah Atas (SMA) <sup>1</sup> /Senior High Schools <sup>1</sup>	1	1	1	1	2	2
Sekolah Menengah Kejuruan (SMK) <sup>1</sup> Vocational High Schools <sup>1</sup>	-	-	3	3	3	3
Madrasah Aliyah (MA) <sup>2</sup> Madrasah Aliyah (MA) <sup>2</sup>	-	-	1	1	1	1

Catatan/Note: <sup>3</sup> Seluruh Raudatul Athfal (RA) berstatus swasta/All Raudatul Athfal (RA) are private

Sumber/Source: <sup>1</sup> Kementerian Pendidikan, Kebudayaan, Riset, dan Teknologi, Sistem Data Pokok Pendidikan, data semester ganjil laporan sampai dengan 30 November 2021/Ministry of Education, Culture, Research, and Technology, Basic Education Data System, odd semester report data up to 30 November 2021

<sup>2</sup> Kementerian Agama, EMIS, data semester ganjil laporan sampai dengan 17 Februari 2022/Ministry of Religious Affairs, EMIS, odd semester report data up to 17 February 2022

**Tabel 4.1.3** Jumlah Guru Menurut Tingkat Pendidikan di Kecamatan Mandonga, 2020/2021 dan 2021/2022  
**Table** Number of Teachers by Educational Level in Mandonga Subdistrict, 2020/2021 and 2021/2022

Tingkat Pendidikan Educational Level	Negeri/Public		Swasta/Private		Jumlah/Total	
	2020/2021	2021/2022	2020/2021	2021/2022	2020/2021	2021/2022
(1)	(2)	(3)	(4)	(5)	(6)	(7)
Taman Kanak-Kanak (TK) <sup>1</sup> /Kindergarten <sup>1</sup>	10	7	58	60	68	67
Raudatul Athfal (RA) <sup>2</sup> Raudatul Athfal (RA) <sup>2</sup>	-	-	11	12	11	12
Sekolah Dasar (SD) <sup>1,3</sup> Elementary Schools <sup>1,3</sup>	199	184	36	34	235	218
Madrasah Ibtidaiyah (MI) <sup>2</sup> /Madrasah Ibtidaiyah (MI) <sup>2</sup>	-	-	-	-	-	-
Sekolah Menengah Pertama (SMP) <sup>1,3</sup> / Junior High Schools <sup>1,3</sup>	37	40	30	42	67	82
Madrasah Tsanawiyah (MTs) <sup>2</sup> /Madrasah Tsanawiyah (MTs) <sup>2</sup>	-	-	14	17	14	17
Sekolah Menengah Atas (SMA) <sup>1,3</sup> /Senior High Schools <sup>1,3</sup>	43	36	16	11	59	47
Sekolah Menengah Kejuruan (SMK) <sup>1,3,4</sup> Vocational High Schools <sup>1,3,4</sup>	-	-	67	58	67	58
Madrasah Aliyah (MA) <sup>2</sup> Madrasah Aliyah (MA) <sup>2</sup>	-	-	17	19	17	19

Catatan/Note: <sup>3</sup> Jumlah guru termasuk kepala sekolah dan guru/The total of teachers including headmaster and teacher.

<sup>4</sup> Guru yang mengajar di dua sekolah atau lebih dihitung di masing-masing sekolah/Teacher who taught in two schools or more counted in every school.

Sumber/Source: <sup>1</sup> Kementerian Pendidikan, Kebudayaan, Riset, dan Teknologi, Sistem Data Pokok Pendidikan, data semester ganjil laporan sampai dengan 30 November 2021/Ministry of Education, Culture, Research, and Technology, Basic Education Data System, odd semester report data up to 30 November 2021

<sup>2</sup> Kementerian Agama, EMIS, data semester ganjil laporan sampai dengan 17 Februari 2022/Ministry of Religious Affairs, EMIS, odd semester report data up to 17 February 2022

**Tabel 4.1.4**  
**Table**

**Jumlah Murid Menurut Tingkat Pendidikan di Kecamatan Mandonga, 2020/2021 dan 2021/2022**  
**Number of Pupils by Educational Level in Mandonga Subdistrict, 2020/2021 and 2021/2022**

Tingkat Pendidikan Educational Level	Negeri/Public		Swasta/Private		Jumlah/Total	
	2020/2021	2021/2022	2020/2021	2021/2022	2020/2021	2021/2022
(1)	(2)	(3)	(4)	(5)	(6)	(7)
Taman Kanak-Kanak (TK) <sup>1</sup> /Kindergarten <sup>1</sup>	53	55	447	402	500	457
Raudatul Athfal (RA) <sup>2</sup> Raudatul Athfal (RA) <sup>2</sup>	-	-	74	73	74	73
Sekolah Dasar (SD) <sup>1</sup> Elementary Schools <sup>1</sup>	2.925	2.790	2.925	2.790	3.532	33711
Madrasah Ibtidaiyah (MI) <sup>2</sup> /Madrasah Ibtidaiyah (MI) <sup>2</sup>	-	-	-	-	-	-
Sekolah Menengah Pertama (SMP) <sup>1</sup> /Junior High Schools <sup>1</sup>	649	616	530	658	1.179	1.274
Madrasah Tsanawiyah (MTs) <sup>2</sup> /Madrasah Tsanawiyah (MTs) <sup>2</sup>	-	-	1	135	1	135
Sekolah Menengah Atas (SMA) <sup>1</sup> /Senior High Schools <sup>1</sup>	473	495	71	72	544	567
Sekolah Menengah Kejuruan (SMK) <sup>1</sup> Vocational High Schools <sup>1</sup>	-	-	635	545	635	545
Madrasah Aliyah (MA) <sup>2</sup> Madrasah Aliyah (MA) <sup>2</sup>	-	-	79	75	79	75

Catatan/Note: ...

Sumber/Source: <sup>1</sup> Kementerian Pendidikan, Kebudayaan, Riset, dan Teknologi, Sistem Data Pokok Pendidikan, data semester ganjil laporan sampai dengan 30 November 2021/Ministry of Education, Culture, Research, and Technology, Basic Education Data System, odd semester report data up to 30 November 2021

<sup>2</sup> Kementerian Agama, EMIS, data semester ganjil laporan sampai dengan 17 Februari 2022/Ministry of Religious Affairs, EMIS, odd semester report data up to 17 February 2022

## 4.2 KESEHATAN HEALTH

**Tabel 4.2.1** Banyaknya Desa<sup>1</sup>/Kelurahan yang Memiliki Sarana Kesehatan Menurut Jenis Sarana Kesehatan di Kecamatan Mandonga, 2019–2021  
**Number of Villages<sup>1</sup>/Kelurahan Health Facilities by Type of Health Facilities in Mandonga Subdistrict, 2019–2021**

Jenis Sarana Kesehatan <i>Type of Health Facilities</i>	2019	2020	2021
(1)	(2)	(3)	(4)
Rumah Sakit <i>Hospital</i>	2	2	2
Rumah Sakit Bersalin <i>Maternity Hospital</i>	-	-	-
Poliklinik/Balai Pengobatan <i>Polyclinic</i>	1	1	1
Puskesmas Rawat Inap <i>Public Health Center with Inpatient Care</i>	-	-	-
Puskesmas Tanpa Rawat Inap <i>Public Health Center without Inpatient Care</i>	1	1	1
Apotek <i>Pharmacy</i>	3	3	3

Catatan/Note: ...

Sumber/Source: BPS, Pendataan Potensi Desa (Podes) 2019–2021/BPS-Statistics Indonesia, Village Potential Data Collecting 2019–2021



**Tabel** 4.2.2  
**Table**

**Banyaknya Warga Penderita Kekurangan Gizi Menurut Desa/Kelurahan di Kecamatan Mandonga, 2020**  
**Number of People with Malnutrition by Villages/Kelurahan in Mandonga Subdistrict, 2020**

<b>Desa/Kelurahan</b> <b>Village/Kelurahan</b>	<b>2021</b>
(1)	(2)
Mandonga	1
Korumba	2
Anggilowu	0
Alolama	1
Wawombalata	0
Labibia	1
<b>Kecamatan Mandonga</b>	<b>5</b>

Catatan/Note: ...

Sumber/Source: BPS, Pendataan Potensi Desa (Podes) 2021/BPS-Statistics Indonesia, Village Potential Data Collecting 2021

### 4.3 PERUMAHAN DAN LINGKUNGAN HOUSING AND ENVIRONMENT

**Tabel 4.3.1** Banyaknya Desa/Kelurahan Menurut Sumber Air Minum Sebagian Besar Keluarga di Kecamatan Mandonga, 2019–2021  
*Number of Villages/Kelurahan by Drinking Water Source of*

Sumber Air Minum Source of Drinking Water	2019	2020	2021
(1)	(2)	(3)	(4)
Air Kemasan Bermerk/ <i>Branded Bottled Water</i>	-	-	-
Air Isi Ulang/ <i>Refil Water</i>	4	4	4
Leding Dengan Meteran/ <i>Metered Piped Water</i>	1	1	1
Leding Tanpa Meteran/ <i>Non Metered Piped Water</i>	-	-	-
Sumur Bor atau Pompa/ <i>Artesian Well or Pumped Water</i>	-	-	-
Sumur/ <i>Well</i>	-	-	-
Mata Air/ <i>Spring</i>	1	1	1
Sungai/Danau/Kolam/ Waduk/Situ/ Embung/Bendungan/ <i>River/Lake/Pond/ Reservoir/Dam</i>	-	-	-
Air Hujan/ <i>Rainwater</i>	-	-	-
Lainnya/ <i>Others</i>	-	-	-

Catatan/*Note*: ...

Sumber/*Source*: BPS, Pendataan Potensi Desa (Podes) 2019–2021/*BPS-Statistics Indonesia, Village Potential Data Collecting 2019–2021*

**Tabel** 4.3.2  
**Table**

**Banyaknya Keluarga Menurut Desa/Kelurahan dan Jenis Pengguna Listrik di Kecamatan Mandonga, 2021**  
*Number of Family by Villages/Kelurahan and Type of Electricity Consumer in Mandonga Subdistrict, 2021*

Desa/Kelurahan <i>Village/Kelurahan</i>	Pengguna Listrik <i>Electricity Consumer</i>			Bukan Pengguna Listrik <i>Not Electricity Consumer</i>
	PLN <i>State Electricity Company</i>	Non PLN <i>Non-State Electricity Company</i>	Jumlah <i>Total</i>	
(1)	(2)	(3)	(4)	(5)
Mandonga	5215	-	-	-
Korumba	3108	-	-	-
Anggilowu	1003	-	-	-
Alolama	954	-	-	-
Wawombalata	847	-	-	-
Labibia	688	-	-	-
<b>Kecamatan Mandonga</b>	<b>11815</b>	<b>0</b>	<b>0</b>	<b>0</b>

Catatan/Note: ...

Sumber/Source: BPS, Pendataan Potensi Desa (Podes) 2021/BPS-Statistics Indonesia, Village Potential Data Collecting 2021

**Tabel 4.3.3** Banyaknya Desa/Kelurahan Menurut Sumber Penerangan Jalan Utama Desa/Kelurahan di Kecamatan Poasi, 2019–2021  
**Number of Villages/Kelurahan by Source of Villages/Kelurahan's Main Street Illumination in Mandonga Subdistrict, 2019–2021**

Sumber Penerangan Jalan Utama <i>Source of Main Street Illumination</i>	2019	2020	2021
(1)	(2)	(3)	(4)
Listrik Pemerintah/ <i>State Electricity</i>	6	6	6
Listrik Non Pemerintah/ <i>Non-State Electricity</i>	-	-	-
Non Listrik/ <i>Non-Electric</i>	-	-	-

Catatan/Note: ...

Sumber/Source: BPS, Pendataan Potensi Desa (Podes) 2019–2021/BPS-Statistics Indonesia, Village Potential Data Collecting 2019–2021

**Tabel**  
**Table** 4.3.4

**Banyaknya Desa/Kelurahan Menurut Penggunaan Fasilitas Tempat Buang Air Besar Sebagian Besar Keluarga di Kecamatan Mandonga 2019–2021**  
*Number of Villages/Kelurahan by Toilet Facility Used by Majority Family in Mandonga Subdistrict, 2019–2021*

<b>Fasilitas Tempat Buang Air Besar</b> <i>Toilet Facility</i>	<b>2019</b>	<b>2020</b>	<b>2021</b>
(1)	(2)	(3)	(4)
<b>Jamban/Toilet</b>			
Sendiri/Private	6	6	6
Bersama/Shared	-	-	-
Umum/Public	-	-	-
<b>Bukan Jamban/Non-Toilet</b>	-	-	-
<b>Jumlah/Total</b>	<b>6</b>	<b>6</b>	<b>6</b>

Catatan/Note: ...

Sumber/Source: BPS, Pendataan Potensi Desa (Podes) 2019–2021/BPS-Statistics Indonesia, Village Potential Data Collecting 2019–2021

**Tabel**  
**Table** 4.3.5

**Banyaknya Desa/Kelurahan Menurut Jenis Bahan Bakar untuk Memasak yang Digunakan Sebagian Besar Keluarga di Kecamatan Mandonga, 2021**  
**Number of Villages/Kelurahan by Type of Cooking Fuel Used by Majority Family in Mandonga Subdistrict, 2021**

Jenis Bahan Bakar untuk Memasak <i>Type of Cooking Fuel</i>	2021
(1)	(2)
Listrik/ <i>Electric</i>	-
Elpiji 5,5 kg/ <i>Blue Gas 5.5 kg-LPG</i>	6
Elpiji 12 kg/ <i>12 kg-LPG</i>	6
Elpiji 3 kg/ <i>3 kg-LPG</i>	6
Gas Kota/ <i>City Gas</i>	-
Biogas/ <i>Biogas</i>	-
Minyak Tanah/ <i>Kerosene</i>	1
Briket/ <i>Briquettes</i>	-
Arang/ <i>Charcoal</i>	-
Kayu Bakar/ <i>Firewood</i>	2
Lainnya/ <i>Others</i>	-
<b>Jumlah/<i>Total</i></b>	<b>21</b>

Catatan/*Note*: ...

Sumber/*Source*: BPS, Pendataan Potensi Desa (Podes) 2021/BPS-Statistics Indonesia, *Village Potential Data Collecting 2021*

#### 4.4 AGAMA DAN SOSIAL LAINNYA RELIGION AND OTHER SOCIAL AFFAIRS

**Tabel 4.4.1** Jumlah Tempat Peribadatan Menurut Desa/Kelurahan di Kecamatan Mandonga, 2021  
**Table** *Number of Worship Places by Villages/Kelurahan in Mandonga Subdistrict, 2021*

Desa/Kelurahan Village/Kelurahan	Masjid Mosque	Mushola Pray Room	Gereja Protestan Protestant Church	Gereja Katholik Catholic Church	Pura Temple	Vihara
(1)	(2)	(3)	(4)	(5)	(6)	(7)
Alolama	3	0	0	0	0	0
Anggilowu	4	0	0	0	0	0
Korumba	13	3	3	1	0	0
Labibia	4	0	0	0	0	0
Mandonga	13	2	1	0	0	0
Wawombalata	5	0	0	0	0	0
<b>Kec. Mandonga</b>	<b>42</b>	<b>5</b>	<b>4</b>	<b>1</b>	<b>0</b>	<b>0</b>

Catatan/Note: ...

Sumber/Source: BPS, Pendataan Potensi Desa (Podes) 2021/BPS-Statistics Indonesia, Village Potential Data Collecting 2021

**Tabel 4.4.2** Banyaknya Kejadian Bencana Alam Menurut Desa/  
**Table** Banyaknya Kejadian Bencana Alam di Kecamatan  
 Mandonga, 2020  
 Number of Natural Disaster Events by Villages/Kelurahan  
 and Type of Natural Disaster in Mandonga Subdistrict,

Desa/Kelurahan Village/Kelurahan	Gempa Bumi Earthquake	Tsunami Tsunami	Gunung Meletus Volcanic Eruption	Tanah Longsor Landslide
(1)	(2)	(3)	(4)	(5)
Alolama	-	-	-	-
Anggilowu	-	-	-	-
Korumba	-	-	-	-
Labibia	-	-	-	-
Mandonga	-	-	-	-
Wawombalata	-	-	-	-
<b>Kec. Mandonga</b>	<b>0</b>	<b>0</b>	<b>0</b>	<b>0</b>



Lanjutan Tabel/*Continued Table* 4.4.2

<b>Desa/Kelurahan Village/Kelurahan</b>	<b>Banjir Floods</b>	<b>Banjir Bandang Flash Floods</b>	<b>Kekeringan Drought</b>	<b>Kebakaran Hutan dan Lahan Forest and Land Fires</b>
(1)	(6)	(7)	(8)	(9)
Alolama	0	-	-	-
Anggilowu	0	-	-	-
Korumba	3	-	-	-
Labibia	0	-	-	-
Mandongga	0	-	-	-
Wawombalata	0	-	-	-
<b>Kec. Mandonga</b>	<b>3</b>	<b>0</b>	<b>0</b>	<b>0</b>

Lanjutan Tabel/*Continued Table 4.4.2*

<b>Desa/Kelurahan Village/Kelurahan</b>	<b>Angin Puyuh/ Puting Beliung/ Topan Tornado/Typhoon</b>	<b>Gelombang Pasang Tidal Wave</b>	<b>Abrasi Abrasion</b>
(1)	(10)	(11)	(12)
Alolama	-	-	-
Anggilowu	-	-	-
Korumba	-	-	-
Labibia	-	-	-
Mandongga	-	-	-
Wawombalata	-	-	-
<b>Kec. Mandonga</b>	<b>0</b>	<b>0</b>	<b>0</b>

Catatan/*Note:* ...Sumber/*Source:* BPS, Pendataan Potensi Desa (Podes) 2021/*BPS-Statistics Indonesia, Village Potential Data Collecting 2021*

**Tabel**  
**Table** 4.4.3

**Banyaknya Korban Jiwa Akibat Bencana Alam Menurut Desa/Kelurahan dan Jenis Bencana Alam di Kecamatan Mandonga, 2020**  
**Number of Fatalities Due to Natural Disasters by Villages/ Kelurahan and Type of Natural Disaster in Mandonga Subdistrict, 2020**

Desa/Kelurahan Village/Kelurahan	Gempa Bumi Earthquake	Tsunami Tsunami	Gunung Meletus Volcanic Eruption	Tanah Longsor Landslide
(1)	(2)	(3)	(4)	(5)
Alolama	0	0	0	0
Anggilowu	0	0	0	0
Korumba	0	0	0	0
Labibia	0	0	0	0
Mandonga	0	0	0	0
Wawombalata	0	0	0	0
<b>Kec. Mandonga</b>	<b>0</b>	<b>0</b>	<b>0</b>	<b>0</b>

Lanjutan Tabel/Continued Table 4.4.3

<b>Desa/Kelurahan Village/Kelurahan</b>	<b>Banjir Floods</b>	<b>Banjir Bandang Flash Floods</b>	<b>Kekeringan Drought</b>	<b>Kebakaran Hutan dan Lahan Forest and Land Fires</b>
(1)	(6)	(7)	(8)	(9)
Alolama	0	0	0	0
Anggilowu	0	0	0	0
Korumba	0	0	0	0
Labibia	0	0	0	0
Mandongga	0	0	0	0
Wawombalata	0	0	0	0
<b>Kec. Mandonga</b>	<b>0</b>	<b>0</b>	<b>0</b>	<b>0</b>

Lanjutan Tabel/*Continued Table* 4.4.3

<b>Desa/Kelurahan Village/Kelurahan</b>	<b>Angin Puyuh/ Puting Beliung/ Topan Tornado/Typhoon</b>	<b>Gelombang Pasang Tidal Wave</b>	<b>Abrasi Abrasion</b>
(1)	(10)	(11)	(12)
Alolama	0	0	-
Anggilowu	0	0	-
Korumba	0	0	-
Labibia	0	0	-
Mandongga	0	0	-
Wawombalata	0	0	-
<b>Kec. Mandonga</b>	<b>0</b>	<b>0</b>	<b>0</b>

Catatan/Note: ...

Sumber/Source: BPS, Pendataan Potensi Desa (Podes) 2021/BPS-Statistics Indonesia, Village Potential Data Collecting 2021

**Tabel** 4.4.4  
**Table**

**Keberadaan Fasilitas/Upaya Antisipasi/Mitigasi Bencana Alam Menurut Desa/Kelurahan di Kecamatan Mandonga, 2021**

*Existence of Facilities/Efforts for Anticipation/Mitigation of Natural Disasters by Villages/Kelurahan by Villages/Kelurahan in Mandonga Subdistrict, 2021*

Desa/Kelurahan <i>Village/Kelurahan</i>	Sistem Peringatan Dini Bencana Alam <i>Natural Disaster Early Warning System</i>	Sistem Peringatan Dini Khusus Tsunami <i>Tsunami Early Warning System</i>	Perlengkapan Keselamatan <i>Safety Equipment</i>
(1)	(2)	(3)	(4)
Alolama	Tidak Ada	Tidak Ada	Tidak Ada
Anggilowu	Tidak Ada	Tidak Ada	Tidak Ada
Korumba	Tidak Ada	Tidak Ada	Tidak Ada
Labibia	Ada	Tidak Ada	Tidak Ada
Mandonga	Tidak Ada	Tidak Ada	Tidak Ada
Wawombalata	Tidak Ada	Tidak Ada	Tidak Ada
<b>Kec. Mandonga</b>			

Lanjutan Tabel/*Continued Table 4.4.4*

<b>Desa/Kelurahan Village/Kelurahan</b>	<b>Rambu-Rambu dan Jalur Evakuasi Bencana Sign and Evacuation Route</b>	<b>Pembuatan, Perawatan, atau Normalisasi: Sungai, Kanal, Tanggul, Parit, Drainase, Waduk, Pantai, dll Manufacture, Maintenance, or Normalization: Rivers, Canals, Embankment, etc</b>
(1)	(5)	(6)
Alolama	Tidak Ada	Tidak Ada
Anggilowu	Tidak Ada	Tidak Ada
Korumba	Tidak Ada	Tidak Ada
Labibia	Ada	Ada
Mandongga	Tidak Ada	Ada
Wawombalata	Tidak Ada	Tidak Ada
<b>Kec. Mandonga</b>		

Catatan/*Note*: ...Sumber/*Source*: BPS, Pendataan Potensi Desa (Podes) 2021/BPS-Statistics Indonesia, *Village Potential Data Collecting 2021*

**Tabel**  
**Table** 4.4.5

**Banyaknya Desa/Kelurahan yang Memiliki Kelompok Kegiatan Olahraga Menurut Jenis Olahraga dan Ketersediaan Fasilitas/Lapangan Olahraga di Kecamatan Mandonga, 2021**

**Number of Villages/Kelurahan Having Sport Activities Groups by Type of Sport and Availability of Sport Facilities/Fields in Mandonga Subdistrict, 2021**

Jenis Olahraga Type of Sport	Kondisi Fasilitas/Lapangan Olahraga Condition of Sport Facilities/Fields			Tidak Ada Fasilitas/ Lapangan Olahraga No Sport Facilities/ Fields
	Baik	Rusak Sedang	Rusak Parah	
(1)	(2)	(3)	(4)	(5)
Sepak Bola/Soccer	1	-	-	6
Bola Voli/Volley Ball	3	-	-	3
Bulu Tangkis/Badminton	4	-	-	2
Bola Basket/Basket Ball	-	-	-	6
Tenis Lapangan/Court Tennis	-	-	-	6
Tenis Meja/Table Tennis	2	-	-	4
Futsal/Futsal	1	-	-	5
Renang/Swimming	-	-	-	6
Bela Diri/ Martial Arts	-	-	-	6
Bilyard/ Billiards	-	-	-	6
Fitnes, Aerobik, dll/Fitness, Aerobics, etc	2	-	-	4
Lainnya/Others	-	-	-	6

Catatan/Note: ...

Sumber/Source: BPS, Pendataan Potensi Desa (Podes) 2021/BPS-Statistics Indonesia, Village Potential Data Collecting 2021



**05**

**PERTANIAN  
AGRICULTURE**

<https://kendarikota.bps.go.id>



**INFOGRAFIS  
PEMBATAS BAB 05**



**PENJELASAN TEKNIS**

1. Bab ini menyajikan data kegiatan pembangunan pada sektor Pertanian di Kecamatan Dangia tahun 2021. Data tersebut meliputi penggunaan tanah, tanaman hortikultura dan tanaman perkebunan.
2. Lahan sawah adalah lahan pertanian yang berpetak-petak dan dibatasi oleh pematang (galengan), saluran untuk menahan/ menyalurkan air, yang biasanya ditanami padi sawah tanpa memandang dari mana diperoleh atau status lahan tersebut
3. Tegal/Kebun adalah lahan pertanian bukan sawah (lahan kering) yang ditanami tanaman semusim atau tahunan dan terpisah dengan halaman sekitar rumah serta penggunaannya tidak berpindah pindah.
4. Ladang/Huma adalah lahan pertanian bukan sawah (lahan kering) yang biasanya ditanami tanaman semusimbila sudah tidak subur lagi (berpindah-pindah).
5. Lahan yang sementara tidak diusahakan adalah lahan yang biasanya diusahakan tetapi untuk sementara (lebih dari 1 (satu) tahun tetapi kurang dari

**TECHNICAL NOTES**

1. *This chapter presents data on development activities of Agricultural sector in Dangia Subdistrict on 2021. The data include land used, horticulture, and plantation plant.*
2. *Wetland is agricultural land that separated by small dykes to resist water, where the main crop is usually wetland paddy without considering where it is got from or the status of the land*
3. *Dry field/Garden is an dryland (unirrigated land) which is planted with seasonal or annual crops and separately from the yard around the house without shifting.*
4. *Unirrigated agricultural field / Shifting cultivation land is dryland (unirrigated land) that usually is cultivated for seasonal crops and utilized only for one or two seasons, then it will be left*
5. *Temporarily unused land is land that is regularly used but temporarily (more than a year but less or equal than two years) is unused, it includes wetland that is*

atau sama dengan 2 (dua) tahun) tidak diusahakan, termasuk lahan sawah yang tidak diusahakan selama lebih dari 2 (dua) tahun.

*not cultivated more than two years.*

- |                                                                                                                                                                                                                                                           |                                                                                                                                                                                                                                 |
|-----------------------------------------------------------------------------------------------------------------------------------------------------------------------------------------------------------------------------------------------------------|---------------------------------------------------------------------------------------------------------------------------------------------------------------------------------------------------------------------------------|
| <p>6. Tanaman sayuran semusim adalah tanaman sumber vitamin, garam mineral dan lain-lain yang dikonsumsi dari bagian tanaman yang berupa daun, bunga, buah, dan umbinya, yang berumur kurang dari satu tahun.</p>                                         | <p>6. <i>Seasonal vegetable plants are plants which are the sources of vitamin, mineral salt, etc, consumed from the part of the plant in the form of leaf, flower, fruit, and root with the age of less than one year.</i></p> |
| <p>7. Tanaman buah-buahan semusim adalah tanaman sumber vitamin, garam mineral, dan lain-lain yang dikonsumsi dari bagian tanaman yang berupa buah, berumur kurang dari satu tahun, tidak berbentuk pohon/rumpun tetapi menjalar dan berbatang lunak.</p> | <p>7. <i>Seasonal fruit plants are plants which are the sources of vitamin, mineral salt, etc, consumed from the part of the plant in the form of fruits. These plants are creeps with the age of less than one year.</i></p>   |
| <p>8. Tanaman buah-buahan tahunan adalah tanaman sumber vitamin, garam mineral, dan lain-lain yang dikonsumsi dari bagian tanaman yang berupa buah dan merupakan tanaman tahunan.</p>                                                                     | <p>8. <i>Annual fruit and vegetable plants are plants which are the sources of vitamin, contained mineral salt, etc, consumed from the part of plant in the form of fruit and more than one year of age.</i></p>                |
| <p>9. Tanaman sayuran tahunan adalah tanaman sumber vitamin, garam mineral, dan lain-lain yang dikonsumsi dari bagian tanaman yang berupa daun dan atau buah yang berumur lebih dari satu tahun.</p>                                                      | <p>9. <i>Vegetable plants are plants which are the sources of vitamin, contained mineral salt, etc, consumed from the part of the plant in the form of vegetable and more than one year of age.</i></p>                         |
| <p>10. Tanaman biofarmaka adalah tanaman yang bermanfaat untuk obat-obatan, kosmetik, dan</p>                                                                                                                                                             | <p>10. <i>Medicinal plants are plants which are useful for medicine. It is consumed from part of the plant</i></p>                                                                                                              |

kesehatan yang dikonsumsi atau digunakan dari bagian-bagian tanaman seperti daun, batang, buah, umbi (rimpang) ataupun akar.

*such as leaf, flower, fruit, tuber, and root.*

11. Luas panen tanaman hortikultura adalah luas tanaman sayuran, buahbuahan, biofarmaka, dan tanaman hias yang diambil hasilnya/dipanen pada periode pelaporan.
 

*11. Harvested area of horticulture is area which vegetable, fruit, medicinal and ornamental plant of crop harvested during the period of report.*
12. Luas panen untuk tanaman sayuran adalah luas tanaman yang dipanen sekaligus/habis/dibongkar dan luas tanaman yang dipanen berkali-kali (lebih dari satu kali)/belum habis.
 

*12. Harvested area of vegetables is area of entirely plant harvested/demolished and plant harvested several times/undemolished.*
13. Tanaman yang dipanen sekaligus habis/dibongkar adalah tanaman yang sehabis panen langsung dibongkar/ dicabut, terdiri dari bawang merah, bawang putih, bawang daun, kentang, kol/ kumis, kembang kol, petsai/sawi, wortel, lobak, dan kacang merah.
 

*13. Entirely plants harvested/demolished are plants usually harvested once and demolished to be substituted by other plants, consisting of: shallots, garlic, leeks, potato, cabbage, cauliflower, mustard green, carrots, chinese radish, and red kidney beans.*
14. Tanaman yang dipanen berkali-kali (lebih dari satu kali)/belum habis adalah tanaman yang pemanenannya lebih dari satu kali dan biasanya dibongkar apabila panen terakhir sudah tidak memadai lagi, terdiri dari: kacang panjang, cabe besar, cabe rawit, jamur, tomat, terung, buncis, ketimun, labu siam, kangkung,
 

*14. Plants harvested several times/undemolished are plants usually harvested more than once and demolished in the case that the last harvest was economically not profitable. They consist of : yard long beans, chili, small chili, mushroom, tomatoes, egg plant, french beans, cucumber, pumpkin/chajota, swamp cabbage, spinach,*

bayam, melon, semangka, dan blewah.

*melon, watermelon, and blewah .*

15. Produksi hortikultura adalah hasil menurut bentuk produk dari setiap tanaman sayuran, buah-buahan, biofarmaka dan tanaman hias yang diambil berdasarkan luas yang dipanen/tanaman yang menghasilkan pada bulan/triwulan laporan.

15. *Horticulture production is the standard production quantity form of vegetable, fruit, medicinal and ornamental plant based on harvested area/the number of production plants reported monthly/quarterly.*

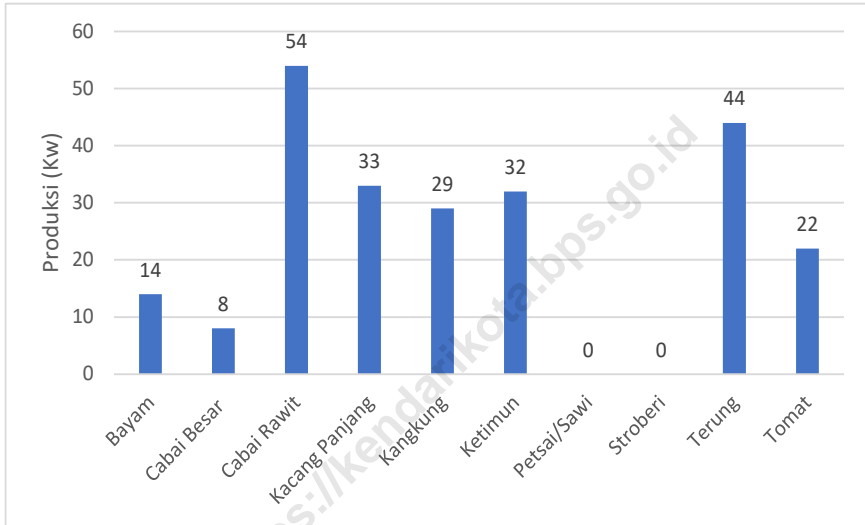
16. Luas panen adalah luas tanaman sayuran, buah buahan, biofarmaka dan tanaman hias yang diambil hasilnya/dipanen pada periode pelaporan.

16. *Harvested area is area which vegetable, fruit, medicinal and ornamental plant of crop harvested during the period of report.*

<https://kendarikota.go.id>

**Gambar 5.1**  
**Figures**

**Produksi Tanaman Sayuran dan Buah-buahan Semusim Menurut Jenis Tanaman di Kecamatan Mandonga (kuintal), 2021**  
*Production of Seasonal Vegetables and Fruits by Kind of Plant in Mandonga Subdistrict (quintal), 2021*



Catatan/Note: ...

Sumber/Source: BPS, Statistik Pertanian Hortikultura SPH-SBS/BPS-Statistics Indonesia, Agricultural Statistic for Horticulture SPH-SBS

**Tabel** 5.1  
**Table**

**Luas Panen Tanaman Sayuran dan Buah-buahan Semusim Menurut Jenis Tanaman di Kecamatan Mandonga (ha), 2018–2021**  
**Harvested Area of Seasonal Vegetables and Fruits by Kind of Plant in Mandonga Subdistrict (ha), 2018–2021**

Jenis Tanaman Kind of Plants	2018	2019	2020	2021
(1)	(2)	(3)	(4)	(5)
<b>Sayuran/Vegetables:</b>				
Bawang Daun/Scallion	-	-	-	-
Bayam/Spinach	7	4	-	4
Buncis/String Bean	-	1	-	-
Cabai Besar/Chili/Big Chili	-	-	1	1
Cabai Rawit/Chili/Cayenne Pepper	6	2	2	6
Kacang Panjang/Long Beans	4	3	3	5
Kangkung/Water Spinach	4	1	3	6
Kembang Kol/Cauliflower	-	-	-	-
Ketimun/Cucumber	-	2	1	4
Petsai/Sawi/ Chinese Cabbage/ mustard green	4	5	-	-
<b>Buah–buahan/Fruits:</b>				
Semangka/ Water Melon	-	1	1	-
Stroberi/ Strawberry	-	-	-	-
Terung/ Eggplant	4	5	1	4
Tomat/ Tomato	3	4	2	3

Catatan/Note: ...

Sumber/Source: BPS, Statistik Pertanian Hortikultura SPH-SBS/BPS-Statistics Indonesia, Agricultural Statistic for Horticulture SPH-SBS



**Tabel** 5.2  
**Table**

**Produksi Tanaman Sayuran dan Buah-buahan Semusim Menurut Jenis Tanaman di Kecamatan Mandonga (kuintal), 2018–2021**  
**Production of Seasonal Vegetables and Fruits by Kind of Plant in Mandonga Subdistrict (quintal), 2018–2021**

Jenis Tanaman <i>Kind of Plants</i>	2018	2019	2020	2021
(1)	(2)	(3)	(4)	(5)
<b>Sayuran/Vegetables:</b>				
Bawang Daun/ <i>Scallion</i>	-	-	-	-
Bayam/ <i>Spinach</i>	29	48	-	14
Buncis/ <i>String Bean</i>	-	5	-	-
Cabai Besar/ <i>Chili/Big Chili</i>	-	-	106	8
Cabai Rawit/ <i>Chili/Cayenne Pepper</i>	39	55	116	54
Kacang Panjang/ <i>Long Beans</i>	41	107	218	33
Kangkung/ <i>Water Spinach</i>	38	22	173	29
Kembang Kol/ <i>Cauliflower</i>	-	-	-	-
Ketimun/ <i>Cucumber</i>	-	24	2	32
Petsai/ <i>Sawi/ Chinese Cabbage/ mustard green</i>	18	22	-	-
<b>Buah–buahan/Fruits:</b>				
Semangka/ <i>Water Melon</i>	-	10	3	-
Stroberi/ <i>Strawberry</i>	-	-	-	-
Terung/ <i>Eggplant</i>	24	123	250	44
Tomat/ <i>Tomato</i>	14	26	17	22

Catatan/Note: ...

Sumber/Source: BPS, Statistik Pertanian Hortikultura SPH-SBS/BPS-Statistics Indonesia, Agricultural Statistic for Horticulture SPH-SBS

**Tabel 5.3**  
**Table**

**Luas Panen Tanaman Biofarmaka Menurut Jenis Tanaman di Kecamatan Mandonga (m<sup>2</sup>), 2018–2021**  
**Harvested Area of Medicinal Plants by Kind of Plant in Mandonga Subdistrict (m<sup>2</sup>), 2018–2021**

Jenis Tanaman Kind of Plants	2018	2019	2020	2021
(1)	(2)	(3)	(4)	(5)
Jahe/ <i>Ginger</i>	150	150	320	290
Kencur/ <i>East Indian Galangal</i>	-	50	90	80
Kunyit/ <i>Turmeric</i>	100	300	480	635
Laos/ <i>Lengkuas/Galanga</i>	-	300	930	1 465
Lempuyang/ <i>Zingiber Aromaticum</i>	100	-	50	40
Lidah Buaya/ <i>Aloevera</i>	-	-	30	40
Sambiloto/ <i>King of Bitter</i>	-	-	-	30
Temuireng/ <i>Black Turmeric</i>	-	-	-	-
Temukunci/ <i>Chinese Keys</i>	-	-	-	-
Temulawak/ <i>Java Turmeric</i>	-	50	170	30
Dlingo/ <i>Dringo/ Calamus</i>	-	-	20	-
Keji Beling/ <i>Verbenaceae</i>	-	-	-	-

Catatan/Note: ...

Sumber/Source: BPS, Statistik Pertanian Hortikultura SPH-TBF/BPS-Statistics Indonesia, Agricultural Statistic for Horticulture SPH-TBF

**Tabel**  
**Table** 5.4

**Produksi Tanaman Biofarmaka Menurut Jenis Tanaman di  
Kecamatan Mandonga (kg), 2018–2021**  
*Production of Medicinal Plants by Kind of Plant in Mandonga  
Subdistrict (kg), 2018–2021*

Jenis Tanaman <i>Kind of Plants</i>	2018	2019	2020	2021
(1)	(2)	(3)	(4)	(5)
Jahe/ <i>Ginger</i>	145	190	379	220
Kencur/ <i>East Indian Galangal</i>	-	40	40	88
Kunyit/ <i>Turmeric</i>	85	715	298	642
Laos/Lengkuas/ <i>Galanga</i>	-	520	682	990
Lempuyang/ <i>Zingiber Aromaticum</i>	100	-	40	127
Lidah Buaya/ <i>Aloevera</i>	-	-	25	121
Sambiloto/ <i>King of Bitter</i>	-	-	-	66
Temuireng/ <i>Black Turmeric</i>	-	-	-	-
Temukunci/ <i>Chinese Keys</i>	-	-	-	-
Temulawak/ <i>Java Turmeric</i>	-	35	120	60
Dlingo/Dringo/ <i>Calamus</i>	-	-	5	-
Keji Beling/ <i>Verbenaceae</i>	-	-	-	-

Catatan/Note: ...

Sumber/Source: BPS, Statistik Pertanian Hortikultura SPH-TBF/BPS-Statistics Indonesia, Agricultural Statistic for Horticulture SPH-TBF

**Tabel 5.5** Luas Panen Tanaman Hias Menurut Jenis Tanaman di Kecamatan Mandonga (m<sup>2</sup>), 2018–2021  
**Table** *Harvested Area of Ornamental Plants by Kind of Plant in Mandonga Subdistrict (m<sup>2</sup>), 2018–2021*

Jenis Tanaman Kind of Plants	2018	2019	2020	2021
(1)	(2)	(3)	(4)	(5)
Anggrek/ <i>Orchid</i>	60	100	40	225
Krisan/ <i>Chrysantemum</i>	-	-	-	-
Mawar/ <i>Rose</i>	-	-	50	110
Sedap Malam/ <i>Tuberose</i>	-	-	10	90
Anthurium Bunga/ <i>Flamingo Lily Flower</i>	45	30	20	120
Dracaena/ <i>Dracaena</i>	15	-	50	-
Herbras/ <i>Gerbera</i>	15	-	-	-
Melati/ <i>Jasmine</i>	-	-	10	10
Pakis/ <i>Leather Leaf Fern</i>	10	-	30	120
Pedang-Pedangan/ <i>Sansevieria</i>	-	-	-	50
Pisang-Pisangan/ <i>Heliconia</i>	40	-	15	85
Soka/ <i>Ixora</i>	-	100	20	110
Sri Rejeki/ <i>Aglaonema</i>	40	50	30	130

Catatan/Note: ...

Sumber/Source: BPS, Statistik Pertanian Hortikultura SPH-TH/BPS-Statistics Indonesia, *Agricultural Statistik for Horticulture SPH-TH*

**Tabel**  
**Table** 5.6

**Produksi Tanaman Hias Menurut Jenis Tanaman di  
Kecamatan Mandonga (tangkai), 2018–2021**  
*Production of Ornamental Plants by Kind of Plant in  
Mandonga Subdistrict (stalks), 2018–2021*

<b>Jenis Tanaman</b> <i>Kind of Plants</i>	<b>2018</b>	<b>2019</b>	<b>2020</b>	<b>2021</b>
(1)	(2)	(3)	(4)	(5)
Anggrek/ <i>Orchid</i>	85	100	40	517
Krisan/ <i>Chrysantemum</i>	-	-	-	-
Mawar/ <i>Rose</i>	-	-	60	273
Sedap Malam/ <i>Tuberosa</i>	-	-	10	202
Anthurium Bunga/ <i>Flamingo Lily Flower</i>	55	30	20	236
Dracaena/ <i>Dracaena</i>	15	-	100	-
Herbras/ <i>Gerbera</i>	15	-	-	-
Melati/ <i>Jasmine</i>	-	-	25	15
Pakis/ <i>Leather Leaf Fern *(Pohon/Tree)</i>	10	-	30	230
Pedang-Pedangan/ <i>Sansevieria *(rumpun/clumps)</i>	-	-	-	60
Pisang-Pisangan/ <i>Heliconia</i>	45	-	50	175
Soka/ <i>Ixora *(Pohon/Tree)</i>	-	100	40	125
Sri Rejeki/ <i>Aglanema *(Pohon/Tree)</i>	47	60	30	175

Catatan/Note: ...

Sumber/Source: BPS, Statistik Pertanian Hortikultura SPH-TH/BPS-Statistics Indonesia, Agricultural Statistik for Horticulture SPH-TH

<https://kendarikota.bps.go.id>

**TRANSPORTASI**  
**DAN KOMUNIKASI**  
*Transportation  
and Communication*

8







**PENJELASAN TEKNIS**

**TECHNICAL NOTE**

- |                                                                                                                                                                                                                                                     |                                                                                                                                                                                                                                               |
|-----------------------------------------------------------------------------------------------------------------------------------------------------------------------------------------------------------------------------------------------------|-----------------------------------------------------------------------------------------------------------------------------------------------------------------------------------------------------------------------------------------------|
| <p>1. Hotel adalah penyediaan akomodasi secara harian berupa kamar-kamar di dalam satu bangunan yang dapat dilengkapi dengan jasa pelayanan makan dan minum, kegiatan hiburan dan atau fasilitas lainnya.</p>                                       | <p>1. <i>Hotel is a place that provide accommodation on a daily basis in the form of rooms in the building that can be equipped with food and drink services, entertainment and activities, or other facilities.</i></p>                      |
| <p>2. Penginapan (hostel/motel/ losmen/wisma) adalah jenis akomodasi yang mempergunakan sebagian atau keseluruhan bangunan untuk jasa pelayanan.</p>                                                                                                | <p>2. <i>Lodging (hostel/motelinn/wisma) is a type of accommodation that uses part or all of the building for services.</i></p>                                                                                                               |
| <p>3. Angkutan adalah suatu kegiatan usaha menyediakan jasa angkutan penumpang dan/ atau barang/ternak dari suatu tempat ke tempat lain dengan menggunakan alat angkutan bermotor maupun tidak bermotor, baik melalui darat, air, maupun udara.</p> | <p>3. <i>Transportation is a business activity providing passenger and/ or goods/livestock transportation services from one place to another using motorized or non-motorized transportation equipment, either by land, water or air.</i></p> |
| <p>4. Komunikasi adalah proses penyampaian lambang-lambang yang mengandung arti antara satu orang dengan orang lain. Komunikasi meliputi kegiatan telekomunikasi serta kegiatan pos dan giro.</p>                                                   | <p>4. <i>Communication is the process of conveying symbols that contain meaning from one person to another. Communication includes telecommunication activities as well as post and giro activities</i></p>                                   |
| <p>5. Telekomunikasi adalah setiap pemancaran, pengiriman dan atau penerimaan dari setiap informasi dalam bentuk tanda-tanda, isyarat, tulisan, gambar, suara, dan bunyi melalui sistem</p>                                                         | <p>5. <i>Telecommunication includes every transmitting, delivering and or receiving from every information of marking, signal, article, picture, sound and voice through strand of wire system, optic, radio or other</i></p>                 |

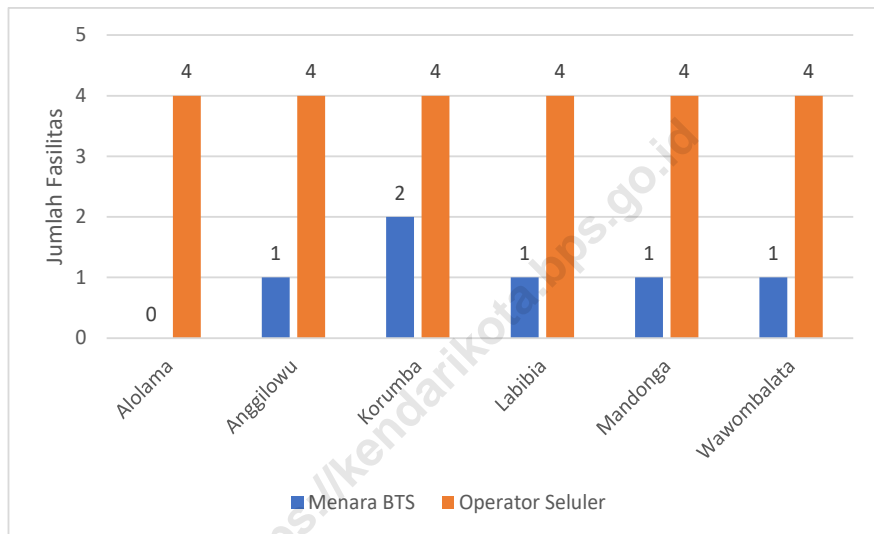
- kawat, optik, radio atau sistem elektromagnetik lainnya. *electromagnetic system.*
6. Jaringan telekomunikasi adalah rangkaian perangkat telekomunikasi dan kelengkapannya yang digunakan dalam bertelekomunikasi. 6. *Telecommunication network is peripheral network of telecommunication and its equipment used in the means of telecommunication.*
  7. Base Transceiver System (BTS) merupakan suatu infrastruktur yang memfasilitasi komunikasi nirkabel antara pengguna suatu alat telekomunikasi dengan jaringan. 7. *Base Transceiver System (BTS) is an infrastructure that facilitates wireless communication between user equipment and network.*
  8. Operator layanan komunikasi telepon seluler/handphone adalah operator yang mengusahakan jaringan layanan komunikasi telepon seluler/handphone. Operator seluler ditandai adanya sinyal yang digunakan dalam telepon seluler. 8. *Cellular/mobile phone communication service operator is an operator that operates a cellular/mobile phone communication service network. Cellular operators are indicated by the presence of a signal used in cell phones.*
  9. Sinyal telepon seluler adalah besaran elektromagnetik yang berubah dalam ruang dan waktu dengan membawa informasi yang memberikan konfirmasi bahwa layanan telepon seluler sudah tersedia. 9. *A cell phone signal is an electromagnetic quantity that changes in space and time carrying information that confirms that cell phone service is available.*
  10. Pos dan giro adalah pelayanan lalu-lintas surat pos, uang, barang, dan pelayanan jasa lainnya. 10. *Post and giro are postal mail traffic services, money, goods, and other services.*
  11. Pos merupakan bagian dari sistem pos yaitu sebuah metode yang digunakan untuk mengirimkan 11. *Post is part of the postal system, which is a method used to send information or an object, where for*

informasi atau suatu objek, dimana untuk dokumen tertulis biasanya dikirimkan dengan amplop tertutup atau berupa paket untuk benda-benda yang lain, pengirimannya mampu menjangkau seluruh wilayah di dunia.

*written documents it is usually sent in a closed envelope or in the form of a package for other objects, the delivery is able to reach all regions in the world.*

12. Kantor pos adalah pemberi pelayanan komunikasi tertulis dan/atau surat elektronik, layanan paket, layanan logistik, layanan transaksi keuangan, dan layanan keagenan pos untuk kepentingan umum.
  13. Kantor Pos Pembantu adalah unit usaha PT Pos Indonesia (Persero) di luar kota yang bertanggungjawabkan penerimaan dan pengeluaran serta pengelolaan eksploitasinya kepada Kantor Pos dan Giro.
  14. Rumah pos berfungsi sama seperti kantor pos dan kantor pos pembantu, bedanya rumah pos biasanya terletak di daerah terpencil.
  15. Jasa pengiriman paket/dokumen swasta adalah pelayanan pengiriman paket maupun dokumen yang dikelola oleh pihak swasta, misalnya Tiki, JNE, ESL, dll.
12. *Post office is a provider of written communication services and/or electronic mail, package services, logistics services, financial transaction services, and postal agency services for the public interest.*
  13. *Auxiliary Post Office is a business unit of PT Pos Indonesia (Persero) outside the city which is responsible for receipts and expenditures as well as the management of its exploitation to the Post and Giro Offices.*
  14. *Post houses function the same as post offices and auxiliary post offices, the difference is that post houses are usually located in remote areas.*
  15. *Private package/document delivery services are package and document delivery services managed by private parties, such as Tiki, JNE, ESL, etc.*

**Gambar 6.1** Jumlah Menara Telepon Seluler dan Operator Layanan Komunikasi Telepon Seluler Menurut Desa/Kelurahan di Kecamatan Mandonga, 2021  
**Number of Towers, Cellular Telephone Operators by Village/ Kelurahan in Mandonga Subdistrict, 2021**



Sumber/Source : BPS, Pendataan Potensi Desa (Podes) 2021 / BPS-Statistic Indonesia, Village Potential Data Collecting 2021

## 6.1 PARIWISATA/TOURISM

**Tabel 6.1.1** Jumlah Sarana Akomodasi Menurut Desa/Kelurahan dan Jenis Akomodasi di Kecamatan Mandonga, 2021  
**Number of Accomodation Facilities by Villages/Kelurahan and Type of Accomodation in Mandonga Subdistrict, 2021**

Desa/Kelurahan Village/Kelurahan	Hotel Hotel	Hostel/Motel/ Losmen/Wisma Hostel/Motel/Inn/Wisma
(1)	(2)	(3)
Alolama	0	0
Anggilowu	0	0
Korumba	21	5
Labibia	0	0
Mandonga	2	0
Wawombalata	0	0
<b>Kec. Mandonga</b>	<b>24</b>	<b>5</b>

Sumber/Source : BPS, Pendataan Potensi Desa (Podes) 2021 / BPS-Statistic Indonesia, Village Potential Data Collecting 2021

## 6.2 TRANSPORTASI/TRANSPORTATION

**Tabel** 6.2.1 **Sarana Transportasi Antar Desa/Kelurahan Menurut Desa/  
Table** 6.2.1 **Kelurahan di Kecamatan Mandonga, 2021**  
*Transportation Facilities by Village/Kelurahan in Mandonga  
Subdistrict, 2021*

<b>Desa/Kelurahan</b> <i>Village/Kelurahan</i>	<b>Jenis Transportasi</b> <i>Type of Transportation</i>	<b>Keberadaan Angkutan Umum</b> <i>Presence of Public Transport</i>
(1)	(2)	(3)
Alolama	Darat	Ada, dengan trayek tetap
Anggilowu	Darat	Ada, dengan trayek tetap
Korumba	Darat	Ada, dengan trayek tetap
Labibia	Darat	Ada, dengan trayek tetap
Mandonga	Darat	Ada, dengan trayek tetap
Wawombalata	Darat	Ada, tanpa trayek tetap

Sumber/Source : BPS, Pendataan Potensi Desa (Podes) 2021 / BPS-Statistic Indonesia, Village Potential Data Collecting 2021

**Tabel**  
**Table** 6.2.2

**Kondisi Jalan Darat Antar Desa/Kelurahan Menurut Desa/  
Kelurahan di Kecamatan Mandonga, 2021**  
*Road Condition between Villages/Kelurahan in Mandonga  
Subdistrict, 2021*

<b>Desa/Kelurahan</b> <i>Village/Kelurahan</i>	<b>Jenis Permukaan</b> <i>Type of Surface</i>	<b>Dapat Dilalui Kendaraan Bermotor Roda 4 atau Lebih</b> <i>Passable by Motorized Vehicles with 4 or More Wheels</i>
(1)	(2)	(3)
Alolama	Aspal/Beton	Sepanjang tahun
Anggilowu	Aspal/Beton	Sepanjang tahun
Korumba	Aspal/Beton	Sepanjang tahun
Labibia	Aspal/Beton	Sepanjang tahun
Mandonga	Aspal/Beton	Sepanjang tahun
Wawombalata	Aspal/Beton	Sepanjang tahun

Sumber/Source : BPS, Pendataan Potensi Desa (Podes) 2021 / BPS-Statistic Indonesia, Village Potential Data Collecting 2021

## 6.3 KOMUNIKASI/COMMUNICATION

**Tabel 6.3.1** Keberadaan Kantor Pos/Pos Pembantu/Rumah Pos dan Perusahaan/Agen Jasa Ekspedisi Swasta Menurut Desa/Kelurahan di Kecamatan Mandonga, 2021  
**Number of Post Offices and Expedition by Village/Kelurahan in Mandonga Subdistrict, 2021**

Desa/Kelurahan <i>Village/Kelurahan</i>	Kantor Pos/Pos Pembantu/Rumah Pos <i>Post Office/Sub-Post/Post House</i>	Pos Keliling <i>Mobile Portal Service</i>	Perusahaan/Agen Jasa Ekspedisi Swasta <i>Private Forwarding Service Company/Agent</i>
(1)	(2)	(3)	(4)
Alolama	Tidak Ada	Tidak Ada	Tidak Ada
Anggilowu	Tidak Ada	Tidak Ada	Tidak Ada
Korumba	Ada	Tidak Ada	Beroperasi
Labibia	Tidak Ada	Tidak Ada	Tidak Ada
Mandonga	Tidak Ada	Tidak Ada	Beroperasi
Wawombalata	Tidak Ada	Tidak Ada	Tidak Ada

Sumber/Source : BPS, Pendataan Potensi Desa (Podes) 2021 / BPS-Statistic Indonesia, Village Potential Data Collecting 2021



**Tabel 6.3.2** Jumlah Menara Telepon Seluler dan Operator Layanan Komunikasi Telepon Seluler Menurut Desa/Kelurahan di Kecamatan Mandonga, 2021  
*Number of Towers, Cellular Telephone Operators by Village/Kelurahan in Mandonga Subdistrict, 2021*

Desa/Kelurahan Village/Kelurahan	Jumlah Menara Telepon Seluler (BTS) Number of Base Transceiver System (BTS) Tower	Jumlah Operator Layanan Komunikasi Telepon Seluler Yang Menjangkau di Desa/Kelurahan Number of Cellular Telephone Communication Service Operators Reaching Villages/Kelurahan
(1)	(2)	(3)
Alolama	0	4
Anggilowu	1	4
Korumba	2	4
Labibia	1	4
Mandonga	1	4
Wawombalata	1	4
<b>Kec. Mandonga</b>	<b>6</b>	<b>4</b>

Sumber/Source : BPS, Pendataan Potensi Desa (Podes) 2021 / BPS-Statistic Indonesia, Village Potential Data Collecting 2021

**Tabel 6.3.3** Kekuatan Sinyal Telepon Seluler dan Jenis Sinyal Internet Telepon Seluler Menurut Desa/Kelurahan di Kecamatan Mandonga, 2021  
**The Strenght of Cellular Phone Signal by Villages/Kelurahan in Mandonga Subdistrict, 2021**

Desa/Kelurahan <i>Village/Kelurahan</i>	Kekuatan Sinyal Telepon Seluler <i>The Strenght of Cellular Phone Signal</i>	Jenis Sinyal Internet Telepon Seluler <i>Type of Cellular Phone Signal</i>
(1)	(2)	(3)
Alolama	Sinyal sangat kuat	4G/LTE
Anggilowu	Sinyal sangat kuat	4G/LTE
Korumba	Sinyal sangat kuat	4G/LTE
Labibia	Sinyal kuat	4G/LTE
Mandonga	Sinyal sangat kuat	4G/LTE
Wawombalata	Sinyal sangat kuat	4G/LTE
<b>Kec. Mandonga</b>		

Sumber/Source : BPS, Pendataan Potensi Desa (Podes) 2021 / BPS-Statistic Indonesia, Village Potential Data Collecting 2021

**PERDAGANGAN**  
**DAN KEUANGAN**  
*Trades and Finance*

7





**PENJELASAN TEKNIS****TECHNICAL NOTE**

- |                                                                                                                                                                                                                                                                                                                                                                                                                                                                                                                                                                                                                                                                                                                                                                                                                                                                                                                                                                    |                                                                                                                                                                                                                                                                                                                                                                                                                                                                                                                                                                                                                                                                                                                                                                                                                                                                                                                                |
|--------------------------------------------------------------------------------------------------------------------------------------------------------------------------------------------------------------------------------------------------------------------------------------------------------------------------------------------------------------------------------------------------------------------------------------------------------------------------------------------------------------------------------------------------------------------------------------------------------------------------------------------------------------------------------------------------------------------------------------------------------------------------------------------------------------------------------------------------------------------------------------------------------------------------------------------------------------------|--------------------------------------------------------------------------------------------------------------------------------------------------------------------------------------------------------------------------------------------------------------------------------------------------------------------------------------------------------------------------------------------------------------------------------------------------------------------------------------------------------------------------------------------------------------------------------------------------------------------------------------------------------------------------------------------------------------------------------------------------------------------------------------------------------------------------------------------------------------------------------------------------------------------------------|
| <p>1. Bab ini akan membahas tentang data perdagangan dan keuangan di Kecamatan Mandonga pada tahun 2021.</p> <p>2. Perdagangan adalah kegiatan penjualan kembali (tanpa perubahan teknis) barang baru maupun bekas.</p> <p>3. Kelompok pertokoan adalah sejumlah toko yang terdiri dari minimal 10 toko dan mengelompok dalam satu lokasi. Dalam satu kelompok pertokoan, jumlah bangunan fisiknya dapat lebih dari satu.</p> <p>4. Pasar adalah tempat pertemuan antara penjual dan pembeli barang dan jasa. Pasar dapat menggunakan bangunan yang bersifat permanen atau semi permanen ataupun tanpa bangunan.</p> <p>5. Pasar dengan bangunan permanen adalah pasar yang menggunakan bangunan dengan unsur-unsur lantai semen atau tegel, tiang besi atau kayu, atap seng atau genteng atau sirap, baik berdinding maupun tidak.</p> <p>6. Pasar dengan bangunan semi permanen adalah pasar pada bangunan tetap yang memiliki lantai dan atap, tetapi tanpa</p> | <p>1. <i>This chapter presents data on Lalodati trade and finance in Mandonga Subdistrict on 2021.</i></p> <p>2. <i>Trade is a resale activity (without technical change) of new and second-hand goods.</i></p> <p>3. <i>A shopping group is a number of stores consisting of a minimum of 10 stores and clustered in one location. In one shopping group, the number of physical buildings can be more than one.</i></p> <p>4. <i>Market is a meeting place between sellers and buyers of goods and services. Market usually use permanent market building or even without buildings.</i></p> <p>5. <i>Market with permanent building is market using building with the elements of cement floor, pillar, of iron or wood, roof of zinc or tile or sirap, have wall or not.</i></p> <p>6. <i>Markets with semi-permanent buildings are markets for permanent buildings that have floors and roofs, but without walls.</i></p> |
|--------------------------------------------------------------------------------------------------------------------------------------------------------------------------------------------------------------------------------------------------------------------------------------------------------------------------------------------------------------------------------------------------------------------------------------------------------------------------------------------------------------------------------------------------------------------------------------------------------------------------------------------------------------------------------------------------------------------------------------------------------------------------------------------------------------------------------------------------------------------------------------------------------------------------------------------------------------------|--------------------------------------------------------------------------------------------------------------------------------------------------------------------------------------------------------------------------------------------------------------------------------------------------------------------------------------------------------------------------------------------------------------------------------------------------------------------------------------------------------------------------------------------------------------------------------------------------------------------------------------------------------------------------------------------------------------------------------------------------------------------------------------------------------------------------------------------------------------------------------------------------------------------------------|

dinding.

7. Pasar tanpa bangunan adalah pasar yang tidak berada dalam bangunan. *7. A market without a building is a market that is not in a building.*
8. Minimarket/swalayan adalah sistem pelayanan mandiri, menjual berbagai jenis barang secara eceran, dan semua barang memiliki label harga, dengan luas bangunan kurang dari 400m<sup>2</sup>. *8. Minimarket/supermarket is a self-service system, selling various types of goods in retail, and all goods have a price tag, with a building area of less than 400m<sup>2</sup>.*
9. Toko/warung kelontong adalah bangunan yang berfungsi sebagai tempat usaha di bangunan tetap untuk menjual barang keperluan sehari-hari secara eceran, tidak mempunyai sistem pelayanan mandiri yang dikelola oleh satu penjual. *9. Shop is a building/place to sell everyday's goods at retail, which do not have self-service system and managed by one seller.*
10. Restoran adalah suatu jenis usaha yang mempergunakan seluruh bangunan secara permanen untuk menyediakan jasa pangan yang pengolahan dan penyajiannya secara langsung di tempat sesuai dengan keinginan para pengguna jasa yang mempunyai ciri pembeli biasanya dikenakan pajak. Izin restoran dan kualifikasinya diberikan oleh dinas terkait. *10. Restaurant is a type of business that uses the entire building permanently to provide food services, which are processed and served directly on the spot in accordance with the wishes of service users who have the characteristics of a buyer, usually subject to tax. Restaurant permits and qualifications are granted by the relevant agencies.*
11. Rumah makan adalah jenis usaha yang menyediakan jasa pangan yang pengolahan makanannya dapat dilakukan di luar rumah makan, yang mempunyai ciri *11. Foodstall is a type of business that provides food services whose food processing can be carried out outside the restaurant, which has the characteristic that buyers are*

pembeli biasanya dikenakan pajak.

*usually taxed.*

12. Warung/kedai makanan minuman adalah usaha yang menjual makanan dan minuman siap saji yang dijual di bangunan yang tetap dan tidak mempunyai surat izin usaha. Ciri utama dari warung/kedai makanan minuman adalah pembeli biasanya tidak dikenakan pajak.
12. *Food and beverage stalls are businesses that sell ready-to-eat food and beverages that are sold in fixed buildings and do not have a business license. The main characteristic of food and beverage stalls/shops is that buyers are usually not taxed.*
13. Hotel adalah penyediaan akomodasi secara harian berupa kamar-kamar di dalam satu bangunan yang dapat dilengkapi dengan jasa pelayanan makan dan minum, kegiatan hiburan dan atau fasilitas lainnya.
13. *Hotel is a place that provide accommodation on a daily basis in the form of rooms in the building that can be equipped with food and drink services, entertainment and activities, or other facilities.*
14. Penginapan (hostel/motel/losmen/wisma) adalah jenis akomodasi yang mempergunakan sebagian atau keseluruhan bangunan untuk jasa pelayanan.
14. *Lodging (hostel/motel/inn/wisma) is a type of accommodation that uses part or all of the building for services.*
15. Koperasi Unit Desa (KUD) adalah suatu organisasi ekonomi yang bersifat sosial merupakan wadah bagi pengembangan berbagai kegiatan ekonomi masyarakat perdesaan yang diselenggarakan oleh dan untuk masyarakat itu sendiri.
15. *The Village Unit Cooperative is an economic organization that is social in nature as a forum for the development of various economic activities of rural communities organized by and for the community itself.*
16. Koperasi Industri Kecil dan Kerajinan Rakyat (Kopinkra) merupakan koperasi yang beranggotakan industri-industri
16. *Small Industry Cooperatives and People's Crafts is a cooperative consisting of small industries and people's crafts in the Village/*

kecil dan kerajinan rakyat yang ada di wilayah Desa/Kelurahan.

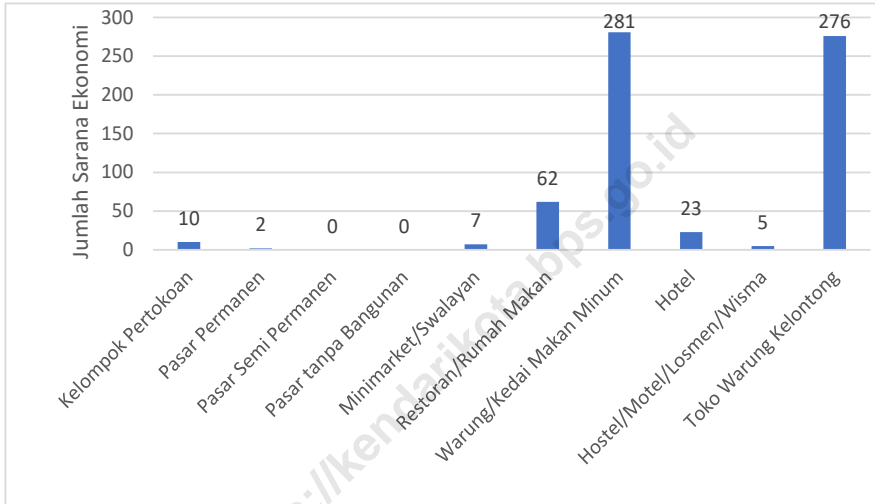
*Kelurahan area.*

17. Koperasi Simpan Pinjam (Kospin) adalah koperasi yang bergerak di bidang simpanan dan pinjaman.
  18. Koperasi lainnya, seperti koperasi serbaguna dan koperasi konsumsi.
  19. Bank Umum adalah bank yang dapat memberikan jasa dalam proses pembayaran. Usaha dari bank umum adalah menghimpun dana masyarakat dalam bentuk giro, deposito berjangka, sertifikat deposito dan tabungan serta menyalurkan kredit. Bank umum mencakup bank umum pemerintah maupun swasta.
  20. Bank Perkreditan Rakyat (BPR) adalah bank yang menerima simpanan dalam bentuk deposito berjangka, tabungan, atau bentuk lain yang disamakan dengan itu, menyalurkan dana dalam bentuk kredit kepada masyarakat yang membutuhkan. BPR dapat menempatkan dananya dalam bentuk Sertifikat BI (SBI), deposito berjangka, atau tabungan pada bank lain.
17. *Savings and Loans Cooperative is a cooperative that is engaged in savings and loans.*
  18. *Other cooperatives, such as multipurpose cooperatives and consumption cooperatives.*
  19. *Commercial Banks are banks that can provide services in the payment process. The business of commercial banks is to collect public funds in the form of demand deposits, time deposits, certificates of deposit and savings and to channel credit. Commercial banks include government and private commercial banks.*
  20. *Rural Banks are banks that accept deposits in the form of time deposits, savings accounts, or other equivalent forms, channeling funds in the form of credit to people in need. Rural Banks can place their funds in the form of BI Certificates, time deposits, or savings accounts with other banks*



**Gambar** 7.1  
**Figures**

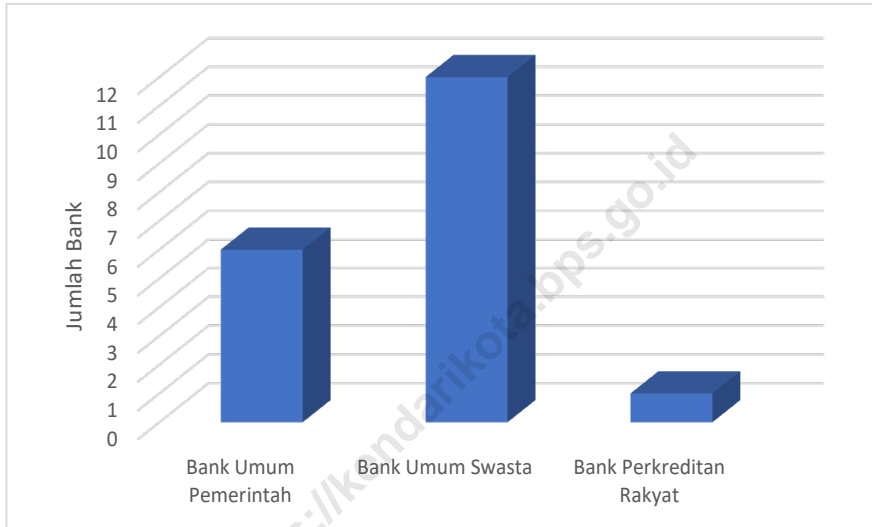
**Banyaknya Sarana dan Prasarana Ekonomi Menurut Desa/Kelurahan dan Jenisnya di Kecamatan Mandonga, 2021**  
**Number of Economic Facilities by Village/Kelurahan in Mandonga Subdistrict, 2021**



Sumber/Source : BPS, Pendataan Potensi Desa (Podes) 2021 / BPS-Statistic Indonesia, Village Potential Data Collecting 2021

**Gambar** 7.2  
**Figures**

**Banyaknya Sarana Lembaga Keuangan Bank Yang Beroperasi Menurut Desa/Kelurahan dan Jenisnya di Kecamatan Mandonga, 2021**  
**Number of Bank by Villages/Kelurahan and Type of Bank in Mandonga Subdistrict, 2021**



Sumber/Source : BPS, Pendataan Potensi Desa (Podes) 2021 / BPS-Statistic Indonesia, Village Potential Data Collecting 2021

**Tabel**  
**Table** 7.1**Banyaknya Sarana Lembaga Keuangan Bank Menurut Desa/Kelurahan dan Jenis Bank di Kecamatan Mandonga, 2021***Number of Bank by Villages/Kelurahan and Type of Bank in*

<b>Desa/Kelurahan</b> <i>Village/Kelurahan</i>	<b>Bank Umum</b> <b>Pemerintah</b> <i>Government Commercial</i> <i>Bank</i>	<b>Bank Umum</b> <b>Swasta</b> <i>Private Commercial</i> <i>Bank</i>	<b>Bank Perkreditan</b> <b>Rakyat</b> <i>Rural Bank</i>
(1)	(2)	(3)	(4)
Alolama	0	0	0
Anggilowu	0	0	0
Korumba	4	7	1
Labibia	0	0	0
Mandonga	2	5	0
Wawombalata	0	0	0
<b>Kec. Mandonga</b>	<b>6</b>	<b>12</b>	<b>1</b>

Sumber/Source : BPS, Pendataan Potensi Desa (Podes) 2021 / BPS-Statistic Indonesia, Village Potential Data Collecting 2021

**Tabel**  
**Table 7.2****Banyaknya Koperasi Aktif Menurut Desa/Kelurahan dan Jenis Koperasi di Kecamatan Mandonga, 2021**  
**Number of Cooperative by Villages/Kelurahan and Type of Cooperative in Mandonga Subdistrict, 2021**

<b>Desa/Kelurahan Village/Kelurahan</b>	<b>Koperasi Unit Desa (KUD)</b>	<b>Koperasi Industri Kecil dan Kerajinan Rakyat (Kopinkra)</b>	<b>Koperasi Simpan Pinjam (Kospin)</b>	<b>Koperasi Lainnya</b>
(1)	(2)	(3)	(4)	(5)
Alolama	0	0	0	0
Anggilowu	0	0	0	0
Korumba	0	1	5	14
Labibia	1	0	2	0
Mandongga	0	0	23	7
Wawombalata	0	0	0	0
<b>Kec. Mandonga</b>	<b>1</b>	<b>1</b>	<b>28</b>	<b>21</b>

Sumber/Source : BPS, Pendataan Potensi Desa (Podes) 2021 / BPS-Statistic Indonesia, Village Potential Data Collecting 2021

**Tabel**  
**Table** 7.3**Banyaknya Sarana Perdagangan Menurut Desa/Kelurahan dan Jenis Sarana Perdagangan di Kecamatan Mandonga, 2021**  
***Number of Trade Facilities by Villages/Kelurahan and Type of Trade Facilities in Mandonga Subdistrict, 2021***

<b>Desa/Kelurahan</b> <i>Village/Kelurahan</i>	<b>Kelompok</b> <b>Pertokoan</b> <i>Shopping Group</i>	<b>Pasar dengan Bangunan</b> <b>Permanen</b> <i>Market with Permanent Building</i>	<b>Pasar dengan Bangunan Semi</b> <b>Permanen</b> <i>Market with Semi-Permanent Building</i>
(1)	(2)	(3)	(4)
Alolama	0	0	0
Anggilowu	0	0	0
Korumba	8	2	0
Labibia	0	0	0
Mandongga	2	0	0
Wawombalata	0	0	0
<b>Kec. Mandonga</b>	<b>10</b>	<b>2</b>	<b>0</b>

Sumber/Source : BPS, Pendataan Potensi Desa (Podes) 2021 / BPS-Statistic Indonesia, Village Potential Data Collecting 2021

Lanjutan Tabel/Continued Table 7.3

Desa/Kelurahan Village/Kelurahan	Pasar Tanpa Bangunan Market without Building	Minimarket/ Swalayan Minimarket/ Supermarket	Toko/Warung Kelontong Shop	Restoran/ Rumah Makan Restaurant/ Foodstall
(1)	(5)	(6)	(7)	(8)
Alolama	0	0	40	0
Anggilowu	0	0	60	0
Korumba	0	5	72	52
Labibia	0	0	30	0
Mandongga	0	2	42	10
Wawombalata	0	0	32	0
<b>Kec. Mandonga</b>	<b>0</b>	<b>7</b>	<b>276</b>	<b>62</b>

Sumber/Source : BPS, Pendataan Potensi Desa (Podes) 2021 / BPS-Statistic Indonesia, Village Potential Data Collecting 2021

Lanjutan Tabel/*Continued Table 7.3*

<b>Desa/Kelurahan Village/Kelurahan</b>	<b>Warung/Kedai Makanan Food and Beverage Stall</b>	<b>Hotel Hotel</b>	<b>Hostel/Motel/ Losmen/Wisma Hostel/Motel/Inn/Wisma</b>
(1)	(9)	(10)	(11)
Alolama	7	0	0
Anggilowu	5	0	0
Korumba	223	21	5
Labibia	5	0	0
Mandongga	34	2	0
Wawombalata	7	0	0
<b>Kec. Mandonga</b>	<b>281</b>	<b>23</b>	<b>5</b>

Sumber/Source : BPS, Pendataan Potensi Desa (Podes) 2021 / BPS-Statistic Indonesia, Village Potential Data Collecting 2021

**Tabel**  
**Table 7.4****Jumlah Industri Mikro dan Kecil Menurut Jenis Bahan Baku Utama dan Desa/Kelurahan di Kecamatan Mandonga, 2021****Number of Micro and Small Industries by Type of Main Raw Material and Village/Kelurahan in Mandonga Subdistrict, 2021**

Desa/Kelurahan Village/Kelurahan	Industri Barang / Goods Industry			
	dari Kulit from Leather	dari Kayu From Wood	dari Logam Mulia/ bahan logam From Metal	dari Kain/Tenun From Cloth/Woven
(1)	(2)	(3)	(4)	(5)
Alolama	0	2	0	0
Anggilowu	0	1	0	0
Korumba	0	5	10	1
Labibia	0	15	0	0
Mandonga	0	1	1	1
Wawombalata	0	3	0	0
<b>Kec. Mandonga</b>	<b>0</b>	<b>27</b>	<b>11</b>	<b>2</b>

Sumber/Source : BPS, Pendataan Potensi Desa (Podes) 2021 / BPS-Statistic Indonesia, Village Potential Data Collecting 2021



Lanjutan Tabel/*Continued Table 7.4*

<b>Desa/Kelurahan Village/Kelurahan</b>	<b>Industri Gerabah/ Keramik/Batu Pottery/Ceramic/ Stone Industry</b>	<b>Industri Anyaman Rotan/Bambu/ Rumput/Pandan/dl Rattan/Bamboo/ Grass/Pandan/etc Woven Industry</b>	<b>Industri makanan dan minuman Food and beverage industry</b>	<b>Lainnya Others</b>
(1)	(6)	(7)	(8)	(9)
Alolama	1	0	26	0
Anggilowu	1	0	50	0
Korumba	1	0	75	8
Labibia	4	4	10	0
Mandongga	0	0	70	3
Wawombalata	1	0	15	3
<b>Kec. Mandonga</b>	<b>8</b>	<b>4</b>	<b>246</b>	<b>14</b>

Sumber/Source : BPS, Pendataan Potensi Desa (Podes) 2021 / BPS-Statistic Indonesia, Village Potential Data Collecting 2021

<https://kendarikota.bps.go.id>

# ST 2023

## SENSUS PERTANIAN

# BerAKHLAK

Berorientasi Pelayanan Akuntabel Kompeten  
Harmonis Loyal Adaptif Kolaboratif

# DATA

## MENCERDASKAN BANGSA

*Enlighten The Nation*



**BADAN PUSAT STATISTIK KOTA KENDARI**

*BPS-Statistics of Kendari Municipality*

Jalan Balaikota II No. 97 Kecamatan Kadia, Kota Kendari. 93115.

Telp. : (0401) 312 778

Homepage : <https://kendarikota.bps.go.id>

E-mail : [bps7471@bps.go.id](mailto:bps7471@bps.go.id)

