

Katalog BPS : 112001.3674.020

**KECAMATAN SERPONG
DALAM ANGKA
2019**



TANDON CIATER



*BADAN PUSAT STATISTIK
KOTA TANGERANG SELATAN*



**KECAMATAN SERPONG
DALAM ANGKA
2019**



TANDON CIATER

<https://ta>

id

KECAMATAN SERPONG DALAM ANGKA 2019

ISBN : 978-602-6898-04-3

Nomor Publikasi : 36740.1806

Katalog BPS : 1102001.3674.020

Ukuran Buku : 14,8 cm x 21 cm

Jumlah Halaman : xviii + 107 Halaman

Naskah:

Badan Pusat Statistik Kota Tangerang Selatan

Penyunting:

Badan Pusat Statistik Kota Tangerang Selatan

Desain Sampul:

Badan Pusat Statistik Kota Tangerang Selatan

Diterbitkan oleh:


©Badan Pusat Statistik Kota Tangerang Selatan

Dicetak oleh:

CV. Putra Jaya

Dilarang mengumumkan, mendistribusikan, mengomunikasikan, data/atau menggandakan sebagian atau seluruh isi buku ini untuk tujuan komersial tanpa izin tertulis dari Badan Pusat Statistik

Peta Wilayah Kecamatan Serpong



<https://tangsekulibnabun.com>

**KEPALA BADAN PUSAT STATISTIK
KOTA TANGERANG SELATAN**






KATA PENGANTAR

Alhamdulillah puji syukur kita panjatkan kehadiran Allah SWT atas terbitnya publikasi "**Serpong Dalam Angka Tahun 2019**". Sebagai wujud dari tekad Badan Pusat Statistik dalam menampilkan statistik hingga wilayah terkecil (*small area statistics*) publikasi ini mencoba untuk menampilkan berbagai informasi mengenai Kecamatan Serpong selama tahun 2018. Untuk itu diharapkan publikasi ini dapat menjadi sumber informasi yang bermanfaat terutama dalam kaitannya dengan proses pembangunan di Kecamatan Serpong.

Informasi yang ditampilkan dalam publikasi ini diantaranya meliputi keadaan geografi pemerintahan penduduk masalah sosial pertanian industri energi dan keuangan. Kami sepenuhnya menyadari bahwa publikasi ini masih jauh dari sempurna untuk itu saran dan kritik yang bersifat konstruktif kami harapkan demi penyempurnaan publikasi sejenis pada masa yang akan datang.

Penghargaan dan ucapan terima kasih disampaikan kepada semua pihak yang telah membantu hingga terbitnya publikasi ini. Akhir kata semoga publikasi ini dapat bermanfaat.

Setu, September 2019
Kepala Badan Pusat Statistik
Kota Tangerang Selatan


R. Achmad Widijanto S.Si.MM

DAFTAR ISI

Kata Pengantar	vii
Daftar Isi	ix
Gambaran Umum Kecamatan Serpong.....	xi
BAB I Kondisi Geografis	1
BAB II Pemerintahan.....	13
BAB III Penduduk dan Tenaga Kerja	25
BAB IV Sosial	43
BAB V Pertanian.....	87
BAB VI industri dan perdagangan.....	93
BAB VII Perhubungan dan Komunikasi	97
BAB VIII Pendapatan Regional dan Pajak	105

GAMBARAN UMUM KECAMATAN SERPONG

I. KONDISI GEOGRAFIS

Wilayah Kecamatan Serpong merupakan bagian dari wilayah Kota Tangerang Selatan di Proponsi Banten secara geografis letak Kecamatan Serpong terletak pada 6°19'26.07 Lintang Selatan dan 106°40'36.78 Bujur Timur. Kecamatan Serpong memiliki luas wilayah 24,04 Km² atau 16,33 % dari luas Kota Tangerang Selatan. Kecamatan Serpong berjarak 11,2 Km dari Kecamatan Pamulang sebagai Ibukota Kota Tangerang Selatan dapat ditempuh selama 20 menit. Batas wilayah Kecamatan Serpong sebagai berikut :

Utara : Berbatasan dengan Kecamatan Serpong Utara
Timur : Berbatasan dengan Kecamatan Ciputat
Barat : Berbatasan dengan Kabupaten Tangerang
Selatan : Berbatasan dengan kecamatan Setu

Bentuk Topografi wilayah Kecamatan Serpong merupakan wilayah daratan yang memiliki ketinggian 43 meter di atas permukaan laut. Merupakan daerah beriklim panas dengan suhu berkisar antara 28°C-32°C kelembaban antara 80%-90% yang dipengaruhi oleh angin musim barat dan musin timur. Kelurahan Buaran merupakan wilayah yang paling tinggi dari permukaan laut yaitu 57 meter dpl karena Kelurahan Buaran termasuk ke dalam Zona Bogor yang merupakan jalur perbukitan sedangkan

Kelurahan Lengkong Wetan merupakan wilayah yang paling rendah dari permukaan laut yaitu 32 meter dpl . Karena letaknya yang strategis maka sebagian besar wilayah Kecamatan Serpong merupakan wilayah pemukiman serta sentra perdagangan dan jasa. Pesatnya perkembangan wilayah Kecamatan Serpong karena wilayah Kecamatan serpong merupakan salah satu daerah penyanggah ibukota Jakarta. Sebagai wilayah perkotaan pertumbuhan penduduk Kecamatan Serpong sangat dinamis terdiri dari beraneka suku adat istiadat dan budaya serta berbagai karakter.

II. PEMERINTAHAN

Kecamatan serpong secara administrasi terdiri dari 9 kelurahan 112 Rukun Warga (RW) dan 486 Rukun Tetangga (RT). Kelurahan Serpong merupakan kelurahan terkecil dengan luas 1,39 km² atau 6 % dari luas wilayah Kecamatan Serpong sedangkan Kelurahan Ciater merupakan wilayah terbesar dengan luas 3,76 km² atau 16 % dari seluruh wilayah Kecamatan Serpong. Dari 9 kelurahan yang ada di wilayah Kecamatan Serpong saai ini baru 6 kelurahan yang jabatan kepala kelurahannya dijabat oleh lurah definitif dari pegawai negeri sipil di lingkungan Pemerintah Kota Tangerang Selatan yaitu Kelurahan Buaran, Rawa Mekar jaya, Rawa Buntu, Cilenggang, Lengkong Gudang, lengkong Gudang Timur, Lengkong Wetan. Sedangkan sisanya 3 kelurahan masih

merupakan pelaksana tugas lurah (Plt) dari pejabat kepala Kelurahan yang diperpanjang masa jabatannya.

Jumlah aparat Kelurahan yang bertugas melayani masyarakat ada 170 orang. 14 pegawai kelurahan tersebut sudah berstatus sebagai Pegawai negeri Sipil (PNS) sedangkan 156 pegawai lainnya masih berstatus Honorer/Pegawai Tidak Tetap. Untuk pegawai yang bekerja di kantor kecamatan terdapat 86 pegawai, terdiri dari 34 orang berstatus Pegawai Negeri Sipil dan 52 orang merupakan Tenaga Kerja Sukwan (TKS).

III. PENDUDUK DAN TENAGA KERJA

Data jumlah penduduk di Kecamatan Serpong pada tahun 2018 mengalami peningkatan dibandingkan tahun 2017 hal ini juga disebabkan oleh banyaknya warga pendatang yang ingin mencari kerja di daerah Serpong. Penduduk Kecamatan Serpong pada tahun 2018 tercatat sebanyak 191 968 jiwa dengan rincian penduduk laki-laki 95 096 jiwa dan penduduk perempuan 96 872 Jiwa. Jumlah rumah tangga sebanyak 48 204 rumah tangga dengan kepadatan penduduk 7 985 jiwa per km².

Jumlah penduduk usia produktif (15-64 tahun) di Kecamatan Serpong sebanyak 136 385 jiwa, terdiri dari 67 157 jiwa laki-laki dan 69 228 jiwa perempuan. Sementara itu jumlah penduduk tidak produktif (0-14 tahun dan >65 tahun) tercatat sebanyak 55

583 jiwa terdiri dari 27 939 jiwa laki-laki dan 27 644 jiwa perempuan.

Pengangguran masih menjadi masalah penting yang ada di daerah pinggiran Jakarta seperti Kota Tangerang Selatan pada umumnya dan Kecamatan Serpong pada khususnya. Jumlah pencari kerja di Kecamatan Serpong setiap tahunnya semakin bertambah hal ini disebabkan semakin banyak lulusan dari perguruan tinggi yang telah menamatkan pendidikannya selain itu juga tuntutan ekonomi yang mengharuskan untuk mencari uang demi kelangsungan hidup.

IV. SOSIAL

Dalam rangka turut mencerdaskan kehidupan bangsa sesuai dengan amanat undang-undang dasar 1945 Pemerintah Kecamatan Serpong secara berkesinambungan selalu berusaha untuk meningkatkan sarana prasarana dan mutu pendidikan di wilayah Kecamatan serpong. Di Kecamatan Serpong terdapat 55 Taman kanak-Kanak yang 54 milik Swasta 1 TK milik Pemerintah. Kecamatan Serpong juga memiliki 25 SD Negeri dan 22 SD Swasta. Terdapat 5 Sekolah Menengah Pertama Negeri dan 17 Sekolah Menengah Pertama Swasta. Selain itu memiliki 1 SMA dan 1 SMK negeri serta 8 sekolah menengah atas swasta. Perkembangan keagamaan di wilayah Kecamatan Serpong berkembang sangat pesat seiring perkembangan wilayah pemukiman yang mayoritas

dihuni Penduduk pendatang dari berbagai daerah dan berbagai agama yang ada di Indonesia. Namun demikian suasana kondusif dapat terpelihara dengan baik. Di Kecamatan Serpong terdapat 52 masjid ,118 mushola ,2 Gereja Protestan ,4 Gereja Katolik, dan 2 Vihara

Untuk fasilitas hiburan Kecamatan serpong mempunyai banyak pilihan tempat hiburan yang dapat dikunjungi untuk wisata tirta ada 2 pilihan yaitu kolam renang BSD sector 1.3 di Kelurahan Rawa Buntu dan Ocean Park di Kelurahan Lengkong Gudang taman rekreasi ada Taman Kota 1 di kelurahan lengkong Gudang.

V. PERTANIAN

Walaupun termasuk daerah perkotaan namun Kecamatan Serpong masih ada sebagian wilayah pertanian. Kelurahan yang masih terdapat daerah pertanian khususnya sawah adalah Kelurahan Buaran seluas 21,4 Ha, Kelurahan Ciater seluas 39,1 Ha dan Kelurahan Lengkong Wetan Seluas 4,5 Ha. Namun tanah yang selama ini digunakan untuk pertanian sudah milik pengembang BSD (Bumi Serpong Damai) yang masih digunakan oleh masyarakat untuk bercocok tanam.

VI. PERINDUSTRIAN DAN PERDAGANGAN

Dari sektor perdagangan banyak terdapat di Kecamatan Serpong antara lain 1 pasar tadisional terdapat di Kelurahan Serpong dan 1 Pasar Modern di Kelurahan Rawa Mekar Jaya wisata

belanja terdapat 4 Mall yaitu BSD Plasa, ITC BSD, BSD Junction Teras kota dan Giant. Gedung Bioskop juga ada 2 di Mall BSD Plasa dan di Teras Kota. Selain itu di Kecamatan Serpong Terdapat 12 SPBU yang tersebar di Seluruh Kecamatan Serpong baik baik SPBU Pertamina dan Total.

VII. PERHUBUNGAN DAN KOMUNIKASI

Di bidang perhubungan fasilitas pengiriman barang/paket di Kecamatan Serpong terdapat 2 kantor POS dan GIRO yang berada di Kelurahan Lengkong Gudang Timur dan Kelurahan Serpong serta banyak penyedia jasa pengiriman barang seperti TIKI, JNE, PAHALA dll

Untuk jalur perhubungan yang merupakan hal vital juga terus ditingkatkan di Kecamatan Serpong. Hampir semua akses jalan di semua kelurahan sudah dapat dilalui kendaraan roda 4 dan jalan yang sudah diaspal. Fasilitas perhubungan berupa terminal Bus/angkutan kota terdapat di 2 lokasi. Terminal angkutan kota di Kecamatan Serpong terletak di Pasar Modern BSD. Sedangkan untuk terminal Shuttle Bus terdapat di Sektor 1.3 Kelurahan Rawa Buntu. Semua terminal tersebut dikelola oleh pengembang BSD untuk mempermudah pelayanan masyarakat dan merupakan fasilitas yang diberikan oleh pihak Pengembang BS

D.

VIII. PENDAPATAN REGIONAL DAN PAJAK

Pemasukan dari pajak sangatlah penting untuk pembangunan di suatu daerah, begitu pula dengan Kecamatan Serpong, banyak tidaknya pemasukan pajak sangat mempengaruhi pertumbuhan dan perkembangan wilayah Kecamatan Serpong. Terdapat sebanyak 55 278 wajib pajak. Jumlah wajib pajak terbanyak dari Kelurahan Rawa Buntu sebanyak 9 753 Wajib Pajak dan jumlah wajib pajak paling sedikit dari Kelurahan Cilenggang sebanyak 3 280 wajib pajak. Untuk Target PBB tahun 2017 di Kecamatan Serpong sebanyak 64 361 059 016 dengan Realisasi 44 555 477 648



BAB I

KONDISI GEOGRAFIS

Geographical Conditions

<https://tanongraha.bps.go.id>

BAB 1 KONDISI GEOGRAFIS

Tabel 1.1 Potensi Fisik Dasar Kecamatan Serpong Tahun 2018

*Table 1.1 Base Physical Potency of Serpong District
2018*

Potensi Fisik Dasar Base Physical Potency	Keterangan Annotation
(1)	(2)
1. Letak Geografis <i>Geographical position</i>	Di Bagian Selatan Kabupaten Tangerang <i>On the south part of Tangerang Municipality</i>
2. Luas Wilayah (km ² /) <i>Region Area</i>	24,04
3. Batas-batas / <i>Border</i>	
- Sebelah Utara <i>on the North</i>	Kecamatan Serpong Utara <i>Serpong Utara district</i>
- Sebelah Timur <i>on the East</i>	Kecamatan Ciputat <i>Ciputat district</i>
- Sebelah Selatan <i>on the South</i>	Kecamatan Setu <i>Setu District</i>
- Sebelah Barat <i>on the West</i>	Kabupaten Tangerang <i>By Tangerang District</i>
4. Wilayah Pemerintahan <i>Government Area</i>	9 Kelurahan <i>9 Special Special Villages</i>

Sumber : BPS Kota Tangerang Selatan

Source : BPS-Statistic of Tangerang Selatan Municipality

BAB 1 KONDISI GEOGRAFIS

Tabel 1.2 Luas Wilayah menurut Kelurahan di Kecamatan Serpong
Table 1.2 Tahun 2018
*Region Area by Special Special Village Serpong District
2018*

No	Kelurahan <i>Special Village</i>	Luas Wilayah <i>Region Area</i> (Km ²)	Persentase <i>Percentage (%)</i>
(1)	(2)	(3)	(4)
1	Buaran	3,34	13,90
2	Ciater	3,76	15,65
3	Rawa Mekar Jaya	2,35	9,77
4	Rawa Buntu	3,28	13,64
5	Serpong	1,39	5,78
6	Cilenggang	1,43	5,95
7	Lengkong Gudang	3,61	15,01
8	Lengkong Gudang Timur	2,62	10,90
9	Lengkong Wetan	2,26	9,40
Jumlah/Total		24,04	100 %

Sumber : BPS Kota Tangerang Selatan
Source : *BPS-Statistic of Tangerang Selatan Municipality*

Tabel 1.3 Luas Wilayah menurut Penggunaan di Kecamatan Serpong Tahun 2018
Table 1.3 Region Area by Used in Serpong District 2018

No	Kelurahan <i>Special Village</i>	Luas Lahan/ <i>Land Area</i> (Km ²)			Luas Wilayah (Km ²) <i>Region Area</i>
		Sawah/w <i>et Land</i>	Bukan Sawah/ <i>Dr y Land</i>	Non Pertania n	
(1)	(2)	(3)	(4)	(5)	(6)
1	Buaran	0,21	0,52	3,06	3,80
2	Ciater	0,39	1,45	2,42	4,26
3	Rawa Mekar Jaya	-	1,01	1,69	2,70
4	Rawa Buntu	-	0,13	3,60	3,72
5	Serpong	-	0,24	1,75	1,99
6	Cilenggang	-	0,22	1,45	1,67
7	Lengkong Gudang	-	0,20	2,13	2,33
8	Lengkong Gudang Timur	0,01	1,14	1,47	2,62
9	Lengkong Wetan	0,05	0,74	1,72	2,51
Jumlah/Total		0,66	6,65	19,29	25,603

Sumber : Kantor Kecamatan Serpong
Source : District Office of Serpong

Tabel 1.4 Letak Geografis Kelurahan di Kecamatan Serpong
Table 1.4 *Geographical Position Special Village in Serpong District 2018*

No.	Kelurahan <i>Special Village</i>	Pantai <i>Beach</i>	Bukan Pantai/ <i>Not Beach</i>		
			Lembah <i>Valley</i>	Lereng <i>Slope</i>	Dataran <i>Flat</i>
(1)	(2)	(3)	(4)	(5)	(6)
1	Buaran	-	-	-	√
2	Ciater	-	-	-	√
3	Rawa Mekar Jaya	-	-	-	√
4	Rawa Buntu	-	-	-	√
5	Serpong	-	-	-	√
6	Cilenggang	-	-	-	√
7	Lengkong Gudang	-	-	-	√
8	Lengkong Gudang Timur	-	-	-	√
9	Lengkong Wetan	-	-	-	√

Sumber : BPS Kota Tangerang Selatan
Source : *BPS-Statistic of Tangerang Selatan Municipality*

Tabel 1.5 Kelurahan menurut Ketinggian di Kecamatan Serpong
 Table 1.5 *Special Village by Altitude place in District*
 2018

No.	Kelurahan <i>Special Village</i>	Ketinggian Tempat/ <i>Altitude</i>	
		Meter dpl <i>above the sea</i> level (m)	Kategori *) <i>Category</i>
(1)	(2)	(3)	(4)
1	Buaran	57	<i>Dpl</i>
2	Ciater	48	<i>Dpl</i>
3	Rawa Mekar Jaya	47	<i>Dpl</i>
4	Rawa Buntu	47	<i>Dpl</i>
5	Serpong	47	<i>Dpl</i>
6	Cilenggang	45	<i>Dpl</i>
7	Lengkong Gudang	35	<i>Dpl</i>
8	Lengkong Gudang Timur	37	<i>Dpl</i>
9	Lengkong Wetan	32	<i>Dpl</i>

Sumber : BPS Kota Tangerang Selatan

Source : *BPS-Statistic of Tangerang Selatan Municipality*

*) *Ket: dpl : di atas permukaan laut*

Tabel 1.6 Persentase Kelurahan menurut Topografi di Kecamatan
Table 1.6 Serpong
Percentage Special Village by Topography in District
2018

No.	Kelurahan <i>Special Village</i>	Topografi/ <i>Topography</i> (%)	
		Datar/ <i>Flat Area</i>	Berbukit/ <i>Hilly Area</i>
(1)	(2)	(3)	(4)
1	Buaran	√	-
2	Ciater	√	-
3	Rawa Mekar Jaya	√	-
4	Rawa Buntu	√	-
5	Serpong	√	-
6	Cilenggang	√	-
7	Lengkong Gudang	√	-
8	Lengkong Timur Gudang	√	-
9	Lengkong Wetan	√	-

Sumber : BPS Kota Tangerang Selatan
Source :BPS-Statistic of Tangerang SelatanMunicipality

Tabel 1.7 Jarak Antar Kantor Kelurahan di Kecamatan Serpong
 Table 1.7 Distance Among Special Village Office in District
 2018

Kelurahan Special Village	Buaran	Ciater	Rawa Mekar Jaya	Rawa Buntu	Serpong	Cilenggang	Lk Gudang	Lk Gudang Timur	Lk Wetan
Buaran	0,0	3,0	5,0	4,0	6,0	5,0	6,0	5,0	7,0
Ciater	3,0	0,0	2,5	3,5	6,0	5,0	6,0	5,0	7,0
Rawa Mekar Jaya	5,0	3,5	0,0	2,0	5,0	4,0	5,0	4,0	6,0
Rawa Buntu	4,0	3,5	2,0	0,0	5,0	2,5	4,0	4,0	6,0
Serpong	6,0	6,0	5,0	5,0	0,0	3,0	5,0	6,0	6,0
Cilenggang	5,0	5,0	4,0	2,5	3,0	0,0	3,0	3,0	5,0
Lk Gudang	6,0	6,0	5,0	4,0	5,0	3,0	0,0	4,0	4,0
Lk Gudang Timur	5,0	5,0	4,0	4,0	6,0	3,0	4,0	0,0	4,0
LkWetan	7,0	7,0	6,0	6,0	6,0	6,0	4,0	4,0	0,0

Sumber : BPS Kota Tangerang Selatan

Source : BPS-Statistic of Tangerang Selatan Municipality

Geographical Conditions

Tabel 1.8 Jarak Kantor Kelurahan ke Kantor Kecamatan yang Membawahi ke kantor Walikota dan ke Kantor Bupati/Walikota terdekat
 Table 1.8 Distance to the Special Village Office that oversees the District Office the Mayor's office and to the Office of the Regent / Mayor nearest 2018

No.	Kelurahan <i>Special Village</i>	JarakDistance (Km)		
		Ke Kecamatan <i>To District Office</i>	Ke Kantor Walikota <i>To Walikota Office</i>	Ke Kantor Bupati/ Walikota Terdekat
(1)	(2)	(3)	(4)	(5)
1	Buaran	6,0	5,6	23,2
2	Ciater	9,7	8,5	26,0
3	Rawa Mekar Jaya	8,6	8,9	25,1
4	Rawa Buntu	4,6	9,1	20,6
5	Serpong	1,2	10,6	21,9
6	Cilenggang	2,0	11,5	20,5
7	Lengkong Gudang	4,6	12,5	18,9
8	Lengkong Gudang Timur	6,1	11,2	19,1
9	Lengkong Wetan	7,5	16,6	17,6

Sumber : BPS Kota Tangerang Selatan
 Source :BPS-Statistic of Tangerang Selatan Municipality

Tabel 1.9 Batas Wilayah Kelurahan di Kecamatan Serpong
 Table 1.9 *Boundary Sub District in Serpong District*
 2018

No.	Kelurahan <i>Special Village</i>	Batas-Batas Wilayah <i>Boundary Sub District</i>	
(1)	(2)	(3)	(4)
1	Buaran	Utara	Kelurahan Ciater
		Timur	Kecamatan Pamulang
		Selatan	Kecamatan Setu
		Barat	Kecamatan Setu
2	Ciater	Utara	Kelurahan Rawa Buntu dan Kelurahan Rawa Mekar jaya
		Timur	Kecamatan Ciputat
		Selatan	Kelurahan Buaran
		Barat	Kel Rawa Buntu dan Kec Setu
3	Rawa Mekar Jaya	Utara	Kel Lengkong Gudang Timur
		Timur	Kecamatan Ciputat
		Selatan	Kelurahan Ciater
		Barat	Kelurahan Rawa Buntu
4	Rawa Buntu	Utara	Kel Lk Gudang dan Lk Gudang Timur
		Timur	Kelurahan Rawa Mekar jaya
		Selatan	Kelurahan Ciater
		Barat	Kel Serpong dan Kel Cilenggang
5	Serpong	Utara	Kelurahan Cilenggang
		Timur	Kelurahan Rawa Buntu

Lanjutan Tabel 1.9

No.	Kelurahan Special Village	Batas-Batas Wilayah Boundary Sub District	
(1)	(2)	(3)	(4)
		Selatan	Kecamatan Setu
		Barat	Kabupaten Tangerang
6	Cilenggang	Utara	Kelurahan Lengkong Gudang
		Timur	Kelurahan Rawa Buntu
		Selatan	Kelurahan Serpong
		Barat	Kabupaten Tangerang
7	Lengkong Gudang	Utara	Kelurahan Lengkong Wetan
		Timur	Kel Lengkong Gudang Timur
		Selatan	Kelurahan Rawa Buntu
		Barat	Kabupaten Tangerang
8	Lengkong Gudang Timur	Utara	Kelurahan Lengkong Wetan
		Timur	Kecamatan Ciputat
		Selatan	Kel Rawa Buntu dan Rawa Mekar jaya
		Barat	Kelurahan Lengkong Gudang
9	Lengkong Wetan	Utara	Kecamatan Serpong Utara
		Timur	Kecamatan Pondok Aren
		Selatan	Kel Lk Gudang dan Kel Lk Gudang Timur
		Barat	Kabupaten Tangerang
Sumber		: Kecamatan Serpong	



BAB II

PEMERINTAHAN

Government

<https://tangselangang.go.id>

BAB 2 PEMERINTAHAN

Tabel 2.1 Status Pemerintahan dan Klasifikasi Kelurahan di
 Table 2.1 Kecamatan Serpong
*Government Status and Special Village Classification in
 Serpong District
 2018*

No	Kelurahan <i>Special Village</i>	Status Pemerintahan <i>Government Status</i>	Klasifikasi/ <i>Classification</i>	
			Perkotaan/ <i>Urban</i>	Pedesaan/ <i>Rural</i>
(1)	(2)	(3)	(4)	(5)
1	Buaran	Kelurahan	√	-
2	Ciater	Kelurahan	√	-
3	Rawa Mekar Jaya	Kelurahan	√	-
4	Rawa Buntu	Kelurahan	√	-
5	Serpong	Kelurahan	√	-
6	Cilenggang	Kelurahan	√	-
7	Lengkong Gudang	Kelurahan	√	-
8	Lengkong Gudang Timur	Kelurahan	√	-
9	Lengkong Wetan	Kelurahan	√	-

Sumber : BPS Kota Tangerang Selatan

Source : *BPS-Statistic of Tangerang Selatan Municipality*

Tabel 2.2 Keadaan Gedung Kantor Kelurahan menurut Standar
 Table2.2 Gedung dan Kepemilikan di Kecamatan Serpong
*Number of Special Village Building by Building Standard
 and Ownership Status in Serpong Distric
 2018*

No.	Kelurahan <i>Special Village</i>	Standar <i>Standard</i>		Status Kepemilikan <i>Ownership Status</i>		
		Ya <i>Yes</i>	Tidak <i>No</i>	Pemeri ntah <i>Govern ment</i>	PinjamSe waKontrak <i>Rental</i>	Swadaya <i>Society Indept</i>
(1)	(2)	(3)	(4)	(5)	(6)	(7)
1	Buaran	√	-	√	-	-
2	Ciater	√	-	√	-	-
3	Rawa Mekar Jaya	-	√	√	-	-
4	Rawa Buntu	√	-	√	-	-
5	Serpong	√	-	√	-	-
6	Cilenggang	√	-	√	-	-
7	Lengkong Gudang	√	-	√	-	-
8	Lengkong Gudang Timur	√	-	√	-	-
9	Lengkong Wetan	√	-	√	-	-

Sumber : Kantor Kecamatan Serpong
 Source : *District Office of Serpong*

Tabel 2.3 Jumlah Aparat Kelurahan yang Bekerja di Kantor
 Table 2.3 Kelurahan Kecamatan Serpong
Number of Employee who Work in Special Village Office in Serpong Distric 2017

No.	Kelurahan <i>Special Village</i>	Status/Status		Jumlah <i>Total</i>
		Tetap/PNS <i>Permanent</i>	Tidak Tetap /Non PNS <i>Not Permanent</i>	
(1)	(2)	(3)	(4)	(5)
1	Buaran	2	17	19
2	Ciater	1	18	19
3	Rawa Mekar Jaya	2	17	19
4	Rawa Buntu	2	17	19
5	Serpong	1	18	19
6	Cilenggang	2	17	19
7	Lengkong Gudang	1	18	19
8	Lengkong Gudang Timur	1	17	18
9	Lengkong Wetan	2	17	19
Jumlah/Total		14	156	170

Sumber : Kantor Kecamatan
 Source : District Office

Tabel 2.4 Keberadaan Sarana Keamanan Lingkungan (Kamling)
 Table 2.4 Kelurahan di Kecamatan Serpong
 The existence
 of environmental security means administrative in
 Serpong District
 2018

No.	Kelurahan <i>Special Village</i>	Pos Hansip/ Kamling/Ronda Malam		Pos Polisi <i>Police Office</i>	
		Ada/Yes (3)	Tidak/No (4)	Ada/Yes (5)	Tidak/No (6)
1	Buaran	√	-	-	√
2	Ciater	√	-	-	√
3	Rawa Mekar Jaya	√	-	-	√
4	Rawa Buntu	√	-	-	√
5	Serpong	√	-	-	√
6	Cilenggang	√	-	-	√
7	Lengkong Gudang	√	-	-	√
8	Lengkong Gudang Timur	√	-	√	-
9	Lengkong Wetan	√	-	√	-

Sumber : BPS Kota Tangerang Selatan
 Source : BPS-Statistic of Tangerang Selatan Municipality

BAB 2 PEMERINTAHAN

Tabel 2.5 Kelurahan menurut Fasilitasnya di Kecamatan Serpong
 Table 2.5 *Special Village by Its Facility in Serpong District 2018*

No.	Kelurahan <i>Special Village</i>	Kantor Pem. Kelurahan <i>Special Village Office</i>		Aula Kelurahan <i>Special Village Hall</i>	
		Ada/Yes	Tidak/No	Ada/Yes	Tidak/No
(1)	(2)	(3)	(4)	(5)	(6)
1	Buaran	√	-	√	-
2	Ciater	√	-	-√	-
3	Rawa Mekar Jaya	√	-	√	-
4	Rawa Buntu	√	-	√	-
5	Serpong	√	-	√	-
6	Cilenggang	√	-	√	-
7	Lengkong Gudang	√	-	√	-
8	Lengkong Gudang Timur	√	-	√	-
9	Lengkong Wetan	√	-	√	-

Sumber : Kantor Kecamatan Serpong
 Source : *District Office of Serpong*

Tabel 2.6 Jumlah RT/RW dan Nama Satuan Lingkungan Setempat
 Table 2.6 (SLS) menurut Kelurahan di Kecamatan Serpong
Number of RT/RW and Name Unit Local Area by Special Village in Serpong District 2017

No.	Kelurahan <i>Special Village</i>	Jumlah/ <i>Total</i>		Nama SLS <i>Name of SLS</i>
		Rukun Tetangga (RT)	Rukun Warga (RW)	
(1)	(2)	(3)	(4)	(5)
1	Buaran	35	9	Rukun Tetangga
2	Ciater	79	16	Rukun Tetangga
3	Rawa Mekar Jaya	64	13	Rukun Tetangga
4	Rawa Buntu	104	19	Rukun Tetangga
5	Serpong	52	8	Rukun Tetangga
6	Cilenggang	31	11	Rukun Tetangga
7	Lengkong Gudang	34	10	Rukun Tetangga
8	Lengkong Gudang Timur	51	14	Rukun Tetangga
9	Lengkong Wetan	36	12	Rukun Tetangga
Jumlah/<i>Total</i>		486	112	Rukun Tetangga

Sumber : Kantor Kecamatan Serpong
 Source : District Office of Serpong

Tabel 2.7 Alamat Kantor Kelurahan Di Kecamatan Serpong
 Table 2.7 Address Special Villages Office in Serpong District
 2017

No.	Kelurahan <i>Special Village</i>	Alamat Kantor <i>Address of Vill. Office</i>
(1)	(2)	(3)
1	Buaran	Jl. Ampera 2 RT 001 RW 06
2	Ciater	Jl Raya Ciater-BSD RT 004 RW 09 Kel Ciater
3	Rawa Mekar Jaya	Jl. Ciater BSD-Ciputat no.49 Rt 003 Rw 09 Kel Rawa Mekar Jaya
4	Rawa Buntu	Jl. Raya Rawa Buntu RT 005 RW 02
5	Serpong	Kavling Serpong RT 001 Rw 04 Kel Serpong
6	Cilenggang	Jl. Cilenggang II RT 007 Rw 03 Kel Cilenggang
7	Lengkong Gudang	Jl. Astek Rt 001 Rw 04 Kel Lengkong Gudang
8	Lengkong Gudang Timur	Jl. Raya Lengkong Gudang Timur RT 003 RW 04 Kel Lengkong Gudang Timur
9	Lengkong Wetan	Jl. Raya lengkong Wetan No 1 RT 001 RW 08 Kel Lengkong Wetan

Sumber : Kantor Kecamatan Serpong
 Source : *District Office of Serpong*

Tabel 2.8 NamaLurah, NIP dan Golongan di Kecamatan Serpong
 Table 2.8 *The Name of Head Special Villages,NIP and Level in Serpong District 2017*

No	Kelurahan/Kelurahan <i>Special Village/ Sub District</i>	Nama Kepala Kelurahan <i>Head of Special Village/S.Vill</i>	NIP	Golongan
(1)	(2)	(3)	(4)	(5)
1	Buaran	Ali Hidayat S.Pd	197303101997031006	III/d
2	Ciater	H.Nasan Wijaya	-	-
3	Rawa Mekar Jaya	Djamaludin Abdul. R	19620811 1986021 004	IV/a
4	Rawa Buntu	Ayadiah S.Pd	19680404 199003 1 011	III/d
5	Serpong	H.Abdul Hani	-	-
6	Cilenggang	Mehdi Solihin,S.Sos	196008021982041 003	III/d
7	Lengkong Gudang	Edy Djunaedi	-	-
8	Lengkong Gudang Timur	Syafrudin Muklis S.si	197009031998031009	IV a
9	Lengkong Wetan	SupriyadiS.E	197204252010011004	III/c

Sumber : Kantor KecamatanSerpong
 Source : *District Office of Serpong*

Tabel 2.9 Jumlah Aparat Pemerintahan Kecamatan menurut Status di Kecamatan Serpong
Table 2.9 Number of Employee who Work in Serpong District by Status 2016

Status Pegawai Employee Status	Jumlah Total
(1)	(2)
Golongan IV	2
Golongan III	24
Golongan II	8
Golongan I	0
Tenaga Kerja Kontrak (TKK)	0
Tenaga Kerja Sukwan (TKS)	52
Jumlah/Total	86

Sumber : Kantor Kecamatan Serpong
 Source : District Office Of Serpong



BAB III

PENDUDUK DAN TENAGA KERJA

Population And Manpower

<https://tangsuliprains.guide>

Tabel 3.1.1 Jumlah Penduduk dan Rasio Jenis Kelamin di Kecamatan
Table 3.1.1 Serpong 2018
Population and Sex Ratio in Serpong District
 2018

No.	Kelurahan <i>Special Village</i>	Penduduk/ <i>Population</i>			Rasio Jenis Kelamin <i>Sex ratio</i>
		Laki- laki <i>Man</i>	Perempuan <i>Woman</i>	Jumlah <i>Total</i>	
(1)	(2)	(3)	(4)	(5)	(6)
1	Buaran	10.174	9.749	19.923	104.36
2	Ciater	14.665	14.459	29.124	101.42
3	Rawa Mekar Jaya	11.221	11.689	22.910	96.00
4	Rawa Buntu	18.875	20.074	38.949	94.03
5	Serpong	11.968	11.859	23.827	100.92
6	Cilenggang	5.937	6.105	12.042	97.25
7	Lengkong Gudang	9.113	9.170	18.283	99.38
8	Lengkong Gudang Timur	7.222	7.626	14.848	94.70
9	Lengkong Wetan	5.921	6.141	12.062	96.42
Jumlah/<i>Total</i>		95.096	96.872	191.968	98.17

Sumber : Proyeksi BPS Kota Tangerang Selatan
 Source : *BPS-Statistic of Tangerang Selatan Municipality*

Tabel 3.1.2 Luas Wilayah dan Rata-rata Penduduk per Km² di
Table 3.1.2 Kecamatan Serpong 2018
*Region Area and Average Population per Km² in Serpong
District 2018*

No.	Kelurahan <i>Special Village</i>	Luas Wilayah (Km ²) <i>Region Area</i>	Jumlah Penduduk <i>Number of Population</i>	Rata-rata Penduduk per Km ² / <i>Average Population per Km²</i>
(1)	(2)	(3)	(4)	(5)
1	Buaran	3,34	19.923	5.965
2	Ciater	3,76	29.124	7.746
3	Rawa Mekar Jaya	2,35	22.910	9.749
4	Rawa Buntu	3,28	38.949	11.875
5	Serpong	1,39	23.827	17.142
6	Cilenggang	1,43	12.042	8.421
7	Lengkong Gudang	3,61	18.283	5.065
8	Lengkong Gudang Timur	2,62	14.848	5.667
9	Lengkong Wetan	2,26	12.062	5.337
Jumlah/Total		24,04	191.968	7.985

Sumber : BPS Kota Tangerang Selatan

Source : *BPS-Statistic of Tangerang Selatan Municipality*

Tabel 3.1.3 Jumlah Rumahtangga dan Rata-rata Penduduk per Rumahtangga di Kecamatan Serpong 2018
Number of Household and Population Average per Household in Serpong District 2018

No.	Kelurahan <i>Special Village</i>	Rumahtangga <i>Household</i>	Rata-rata Penduduk per Rumahtangga/ <i>Average Population per Household</i>
(1)	(2)	(3)	(4)
1	Buaran	5.155	3,865
2	Ciater	7.213	4,038
3	Rawa Mekar Jaya	5.583	4,104
4	Rawa Buntu	9.559	4,075
5	Serpong	6.192	3,848
6	Cilenggang	3.198	3,765
7	Lengkong Gudang	4.428	4,129
8	Lengkong Gudang Timur	3.757	3,952
9	Lengkong Wetan	3.119	3,867
Jumlah/Total		48.204	3,982

Sumber : BPS Kota Tangerang Selatan

Source : BPS-Statistic of Tangerang Selatan Municipality

Tabel 3.1.4 Perbandingan Jumlah Penduduk dan Luas Wilayah di
Table 3.1.4 Kecamatan Serpong 2018
*The Comparison of Population and Area in Serpong District
2018*

No.	Kelurahan <i>Special Village</i>	Penduduk/ <i>Population</i>		Luas Wilayah/ <i>Region Area</i>	
		Jumlah	%	Km ²	%
(1)	(2)	(3)	(4)	(5)	(6)
1	Buaran	19.923	10.38	3,34	13.89
2	Ciater	29.124	15.17	3,76	15.64
3	Rawa Mekar Jaya	22.910	11.93	2,35	9.78
4	Rawa Buntu	38.949	20.29	3,28	13.64
5	Serpong	23.827	12.41	1,39	5.78
6	Cilenggang	12.042	6.27	1,43	5.95
7	Lengkong Gudang	18.283	9.52	3,61	15.02
8	Lengkong Gudang Timur	14.848	7.73	2,62	10.90
9	Lengkong Wetan	12.062	6.28	2,26	9.40
Jumlah/Total		191.968	100	24,04	100

Sumber : BPS Kota Tangerang Selatan
Source : *BPS-Statistic of Tangerang Selatan Municipality*

Tabel 3.1.5 Jumlah Penduduk menurut Kelompok Umur Laki-Laki di Kecamatan Serpong 2018
 Table 3.1.5 Population by Age Group Male in Serpong District 2018

No.	Kelurahan <i>Special Village</i>	Kelompok Umur Laki-Laki					
		0-4	5-9	10-14	15-19	20-24	25-29
(1)	(2)	(3)	(4)	(5)	(6)	(7)	(8)
1.	Buaran	1.017	944	796	771	743	912
2.	Ciater	1.564	1.442	986	983	1.123	1.252
3	Rawa Mekar Jaya	1.066	1.151	866	756	755	950
4	Rawa Buntu	1.517	1.704	1.535	1.396	1.341	1.460
5	Serpong	1.129	1.095	838	812	995	1.129
6	Cilenggang	557	492	416	433	493	528
7	Lengkong Gudang	734	742	668	662	932	865
8	Lengkong Gudang Timur	570	679	551	525	588	611
9	Lengkong Wetan	516	518	450	470	504	526
Jumlah/Total		8.670	8.767	7.106	6.808	7.474	8.233

Sumber : BPS Kota Tangerang Selatan

Source : BPS-Statistic of Tangerang Selatan Municipality

Table / Table 3.1.5
Lanjutan Tabel
Continued Table

No.	Kelurahan <i>Special Village</i>	Kelompok Umur Laki-Laki					
		30-34	35-39	40-44	45-49	50-54	55-59
(1)	(2)	(3)	(4)	(5)	(6)	(7)	(8)
1.	Buaran	926	944	837	678	614	376
2.	Ciater	1.450	1.407	1.236	936	761	620
3.	Rawa Mekar Jaya	1.062	1.125	1.060	858	554	389
4.	Rawa Buntu	1.471	1.667	1.734	1.607	1.276	853
5.	Serpong	1.186	1.147	998	726	655	460
6.	Cilenggang	580	550	520	423	350	245
7.	Lengkong Gudang	782	769	829	721	494	339
8.	Lengkong Gudang Timur	614	660	665	579	402	324
9.	Lengkong Wetan	535	485	449	403	356	282
Jumlah/Total		8.606	8.754	8.328	6.931	5.462	3.888

Sumber : BPS Kota Tangerang Selatan

Source : *BPS-Statistic of Tangerang Selatan Municipality*

Table / Table 3.1.5
Lanjutan Tabel
Continued Table

No.	Kelurahan <i>Special Village</i>	Kelompok Umur Laki-Laki				Total
		60-64	65-69	70-74	75+	
(1)	(2)	(3)	(4)	(5)	(6)	(7)
1.	Buaran	278	176	79	83	10.174
2.	Ciater	457	199	127	122	14.665
3.	Rawa Mekar Jaya	265	149	102	113	11.221
4.	Rawa Buntu	564	389	181	180	18.875
5.	Serpong	332	196	135	135	11.968
6.	Cilenggang	145	98	57	50	5.937
7.	Lengkong Gudang	262	145	80	89	9.113
8.	Lengkong Gudang Timur	170	118	80	86	7.222
9.	Lengkong Wetan	200	97	68	62	5.921
Jumlah/Total		2.673	1.567	909	920	95.096

Sumber : BPS Kota Tangerang Selatan

Source : BPS-Statistic of Tangerang Selatan Municipality

Tabel 3.1.6 Jumlah Penduduk menurut Kelompok Umur Perempuan di
 Table 3.1.6 Kecamatan Serpong 2018
*Population by Age Group Female in Serpong District
 2018*

No.	Kelurahan <i>Special Village</i>	Kelompok Umur Perempuan					
		0-4	5-9	10-14	15-19	20-24	25-29
(1)	(2)	(3)	(4)	(5)	(6)	(7)	(8)
1.	Buaran	991	928	732	713	756	903
2.	Ciater	1.487	1.281	1.012	1.111	1.089	1.237
3.	Rawa Mekar Jaya	1.117	1.129	838	910	952	1.029
4.	Rawa Buntu	1.418	1.591	1.503	1.782	1.674	1.546
5.	Serpong	1.222	1.004	883	948	994	1.093
6.	Cilenggang	547	508	389	491	535	591
7.	Lengkong Gudang	673	821	601	847	962	960
8.	Lengkong Gudang Timur	629	633	578	674	636	647
9.	Lengkong Wetan	422	505	437	539	602	570
Jumlah/Total		8.506	8.400	6.973	8.015	8.200	8.576

Sumber : BPS Kota Tangerang Selatan
 Source : *BPS-Statistic of Tangerang Selatan Municipality*

Table / Table 3.1.6
Lanjutan Tabel
Continued Table

No.	Kelurahan <i>Special Village</i>	Kelompok Umur Perempuan					
		30-34	35-39	40-44	45-49	50-54	55-59
(1)	(2)	(3)	(4)	(5)	(6)	(7)	(8)
1.	Buaran	936	911	778	649	512	356
2.	Ciater	1.489	1.332	1.084	948	821	678
3.	Rawa Mekar Jaya	1.146	1.273	1.033	741	547	339
4.	Rawa Buntu	1.741	2.045	2.010	1.585	1.014	800
5.	Serpong	1.173	1.137	914	745	578	476
6.	Cilenggang	609	566	511	381	333	247
7.	Lengkong Gudang	791	833	841	625	371	332
8.	Lengkong Gudang Timur	693	666	722	549	421	296
9.	Lengkong Wetan	543	491	521	461	347	251
Jumlah/Total		9.121	9.254	8.414	6.684	4.944	3.775

Sumber : BPS Kota Tangerang Selatan
 Source : BPS-Statistic of Tangerang Selatan Municipality

Table / Table 3.1.6
Lanjutan Tabel
Continued Table

No.	Kelurahan <i>Special Village</i>	Kelompok Umur Perempuan				Total
		60-64	65-69	70-74	75+	
(1)	(2)	(3)	(4)	(5)	(6)	(7)
1.	Buaran	210	142	84	148	9.749
2.	Ciater	341	222	156	171	14.459
3	Rawa Mekar Jaya	233	195	107	100	11.689
4	Rawa Buntu	473	378	222	292	20.074
5	Serpong	286	172	101	133	11.859
6	Cilenggang	136	101	71	89	6.105
7	Lengkong Gudang	229	139	60	85	9.170
8	Lengkong Gudang Timur	184	130	80	88	7.626
9	Lengkong Wetan	153	134	86	79	6.141
Jumlah/Total		2.245	1.613	967	1.185	96.872

Sumber : BPS Kota Tangerang Selatan
Source : BPS-Statistic of Tangerang Selatan Municipality

Tabel 3.1.7 Jumlah Penduduk menurut Kelompok Umur di Kecamatan Serpong 2018
 Table 3.1.7 Population by Age Group in Serpong District 2018

No	Kelurahan <i>Special Village</i>	Kelompok Umur					
		0-4	5-9	10-14	15-19	20-24	25-29
(1)	(2)	(3)	(4)	(5)	(6)	(7)	(8)
1.	Buaran	2.008	1.872	1.528	1.484	1.499	1.815
2.	Ciater	3.051	2.723	1.998	2.094	2.212	2.489
3.	Rawa Mekar Jaya	2.183	2.280	1.704	1.666	1.707	1.979
4.	Rawa Buntu	2.935	3.295	3.038	3.178	3.015	3.006
5.	Serpong	2.351	2.099	1.721	1.760	1.989	2.222
6.	Cilenggang	1.104	1.000	805	924	1.028	1.119
7.	Lk Gudang	1.407	1.563	1.269	1.509	1.894	1.825
8.	Lk Gudang Timur	1.199	1.312	1.129	1.199	1.224	1.258
9.	Lk Wetan	938	1.023	887	1.009	1.106	1.096
Jumlah/Total		17.176	17.167	14.079	14.823	15.674	16.809

Sumber : BPS Kota Tangerang Selatan
 Source : BPS-Statistic of Tangerang Municipality

Table / Table 3.1.7
Lanjutan Tabel
Continued Table

No.	Kelurahan <i>Special Village</i>	Kelompok Umur					
		30-34	35-39	40-44	45-49	50-54	55-59
(1)	(2)	(9)	(10)	(11)	(12)	(13)	(14)
1.	Buaran	1.862	1.855	1.615	1.327	1.126	732
2.	Ciater	2.939	2.739	2.320	1.884	1.582	1.298
3.	Rawa Mekar Jaya	2.208	2.398	2.093	1.599	1.101	728
4.	Rawa Buntu	3.212	3.712	3.744	3.192	2.290	1.653
5.	Serpong	2.359	2.284	1.912	1.471	1.233	936
6.	Cilenggang	1.189	1.116	1.031	804	683	492
7.	Lk Gudang	1.573	1.602	1.670	1.346	865	671
8.	Lk Gudang Timur	1.307	1.326	1.387	1.128	823	620
9.	Lk Wetan	1.078	976	970	864	703	533
Jumlah/Total		17.727	18.008	16.742	13.615	10.406	7.663

Sumber : BPS Kota Tangerang Selatan
Source : *BPS-Statistic of Tangerang Municipality*

Table / Table 3.1.7
Lanjutan Tabel
Continued Table

No.	Kelurahan <i>Special Village</i>	Kelompok Umur Perempuan				Total
		60-64	65-69	70-74	75+	
(1)	(2)	(15)	(16)	(17)	(18)	(19)
1.	Buaran	488	318	163	231	19.923
2.	Ciater	798	421	283	293	29.124
3	Rawa Mekar Jaya	498	344	209	213	22.910
4	Rawa Buntu	1.037	767	403	472	38.949
5	Serpong	618	368	236	268	23.827
6	Cilenggang	281	199	128	139	12.042
7	Lk Gudang	491	284	140	174	18.283
8	Lk Gudang Timur	354	248	160	174	14.848
9	Lk Wetan	353	231	154	141	12.062
Jumlah/Total		4.918	3.180	1.876	2.105	191.968

Sumber : BPS Kota Tangerang Selatan

Source : BPS-Statistic of Tangerang Municipality

Tabel 3.2.1 Jumlah Penduduk Berdasarkan Agama di Kecamatan Serpong
Table 3.2.1 Number of Population Based on Religion in Serpong District 2016

No.	Agama/Religion	Jumlah	Percentase (%)
(1)	(2)	(3)	(4)
1.	Islam	110 069	81,0
2.	Kristen	12 070	8,89
3	Katholik	10 006	7,36
4	Hindu	283	0,21
5	Budha	3 326	2,45
6	Konghucu	130	0,09
7	Aliran Kepercayaan Lainnya	-	
Jumlah/Total		135 884	100

Sumber : Kantor Kecamatan Serpong
Source : *Religious Affairs of Serpong District*
Buat per kelurahan

Tabel 3.2.2 Jumlah Penduduk Berdasarkan Pendidikan di Kecamatan Serpong
 Table 3.2.2 Number of Population Based on Education in Serpong District
 2016

No.	Pendidikan	Jumlah	Percentase (%)
(1)	(2)	(3)	(4)
1.	Tidak/Belum Sekolah	20 951	14,42
2.	Belum Tamat SD/Sederajat	16 929	12,47
3	Tamat SD/Sederajat	19 953	14,68
4	SLTP/Sederajat	18 804	13,69
5	SLTA/Sederajat	36 680	27,13
6	Diploma III/Akademik	5 574	4,10
7	Diploma IV/Strata I	15 363	11,31
8	Strata II	1 534	1,13
9	Strata III	98	0,07
Jumlah/Total		135 884	100

Sumber : Kantor Kecamatan Serpong
 Source : District Office of Serpong

A decorative border of purple and blue flowers and leaves surrounds the central text. The flowers have five petals and dark centers, with green leaves interspersed among them.

BAB IV

SOSIAL

Social

<https://tangsibps.com.id>

BAB 4 SOSIAL

Tabel 4.1.1 Persentase Penduduk yang Berumur 10 Tahun Ke Atas yang
 Table 4.1.1 Melek Huruf di Kecamatan Serpong
*Percentage of Population Aged 10 Years to top of literacy in
 the District Serpong Year 2016*

No	Keluarahan <i>Special Village</i>	Jumlah Penduduk 10 Tahun Ke Atas					
		Laki-Laki	Melek Huruf	%	Perempuan	Melek Huruf	%
(1)	(2)	(3)	(4)	(5)	(6)	(7)	(8)
1	PUSKESMAS
2	RAWA BUNTU	35 963	35 963	100	36 962	36 962	100
3	
4	
5	PUSKESMAS	13 478	10 968	81.38	13672	10 143	74.19
6	SERPONG 1						
7	Lk Gudang	4 329	3 550	82,0	4 212	3 770	89,5
8	Lk Gudang Timur	4 150	3 528	85,0	4 154	3 396	83.8
9	Lk Wetan	4 066	2 940	72.3	5 332	3 962	74.3
Jumlah/Total		25789	21947		25835	20897	

Sumber : Puskesmas Kecamatan Serpong
 Source : *Public Health Centre of District*

Table 4.2.1 **Banyaknya Fasilitas Kesehatan di Kecamatan Serpong**
Number of Health Facility in Serpong District
Table 2016

No.	Kelurahan <i>Special Village</i>	Rumah Sakit <i>Hospital</i>	Rumah Bersalin <i>Maternal Hospital</i>	Puskesmas <i>Public Health Centre</i>	Puskesmas <i>Pembantu</i>	Poliklinik <i>Polyclinic</i>
(1)	(2)	(3)	(4)	(5)	(6)	(7)
1	Buaran	1	-	-	-	2
2	Ciater	-	4	-	1	1
3	Rawa Mekar Jaya	1	-	-	1	2
4	Rawa Buntu	1	-	1	-	3
5	Serpong	1	3	2	-	3
6	Cilenggang	-	-	-	-	1
7	Lk Gudang	2	-	-	1	
8	Lk Gudang Timur	1	-	-	1	2
9	Lk Wetan	1	-	-	1	2
Kec. Serpong		7	7	3	5	16

Sumber : Kantor Kecamatan Serpong
Source : District Office of Serpong

Table

4.2.2 Jenis Posyandu di Kecamatan Serpong

*Table Number of Posyandu in Serpong District
2016*

No	Kelurahan <i>Special Village</i>	Jenis Posyandu				Jumlah
		Pratama	Madya	Purnama	Mandiri	
(1)	(2)	(3)	(4)	(5)	(6)	(7)
1	Buaran	0	0	10	2	12
2	Ciater	0	2	8	1	11
3	Rawa Mekar Jaya	0	0	6	1	7
4	Rawa Buntu	0	0	5	7	12
5	Serpong	1		5	6	13
6	Cilenggang	0	7	1	0	8
7	Lk Gudang	0		8	0	9
8	Lk Gudang Timur	0	1	5	0	6
9	Lk Wetan	0	2	4	0	6
Kec. Serpong			1 12	50	11	84

Sumber : Puskesmas Kecamatan Serpong

Source : *Public Health Centre of Serpong District*

Table 4.2.3 Banyaknya Kunjungan Ibu Hamil (K4) di Puskesmas
Table Number of Visiting Pregnant Women in Public Health Center
2016

No.	Kelurahan <i>Special Village</i>	Jumlah Bumil	K1	%	K4	%
(1)	(2)	(3)	(4)	(5)	(6)	(7)
1	Buaran	412	412	100	409	99,3
2	Ciater	576	574	99,7	520	90,3
3	Rawa Mekar Jaya	446	444	99,6	436	97,8
4	Rawa Buntu	763	748	98,0	723	94,3
5	Serpong	495	474	95,8	481	97,2
6	Cilenggang	255	269	105,5	232	91,0
7	Lk Gudang	354	351	99,15	337	95.20
8	Lk Gudang Timur	300	297	99.0	285	95.0
9	Lk Wetan	249	247	99.20	237	95.18
Kec. Serpong		3 850	3 816	99,12	3 660	95,06

Sumber : Puskesmas Kecamatan Serpong

Source : *Public Health Centre of Serpong District*

Table 4.2.4 Banyaknya Persalinan yang Ditolong Tenaga Kesehatan
Table Number of Health Workers Assisted Childbirth
2016

No.	Kelurahan <i>Special Village</i>	Ibu Bersalin			Ibu Nifas		
		Jumlah	Di tolong Tenkes	%	Jumlah	Kunj	%
(1)	(2)	(3)	(4)	(5)	(6)	(7)	(8)
1	Buaran	361	361	100	361	361	100
2	Ciater	505	505	100	505	505	100
3	Rawa Mekar Jaya	392	392	100	391	391	99,7
4	Rawa Buntu	672	672	100	672	672	672
5	Serpong	413	413	100	413	413	100
6	Cilenggang	247	247	100	247	247	100
7	Lk Gudang	338	311	92.01	338	311	92.1
8	Lk Gudang Timur	286	264	92.31	286	264	92.31
9	Lk Wetan	238	219	93.02	238	219	93.02
Kec. Serpong		3 452	3 384	98,03	3 451	3 383	98,03

Sumber : Puskesmas Kecamatan Serpong

Source : *Public Health Centre of Serpong District*

Table 4.2.5 Banyaknya Kelahiran dan Kematian Bayi di Kecamatan Serpong
Table Number of Born Baby in Serpong District
2016

No.	Kelurahan <i>Special Village</i>	Jumlah Kelahiran Bayi		
		Lahir Hidup	Lahir Mati	Lahir Hidup + Lahir Mati
(1)	(2)	(3)	(4)	(5)
1	Buaran	358	0	358
2	Ciater	509	0	509
3	Rawa Mekar Jaya	392	0	392
4	Rawa Buntu	671	0	671
5	Serpong	339	1	340
6	Cilenggang	236	1	237
7	Lk Gudang	311	0	311
8	Lk Gudang Timur	264	0	264
9	Lk Wetan	219	0	219
Kec. Serpong		3 299	2	3 301

Sumber : Puskesmas Kecamatan Serpong

Source : *Public Health Centre of Serpong District*

Table 4.2.6 Banyaknya Bayi yang Diimunisasi menurut Jenis Imunisasi di Kecamatan Serpong
Number of Immunized Babies by Kind in Serpong District
2016

No.	Kelurahan <i>Special Village</i>	Jumlah Bayi	BCG BCG	DPT	
				I	III
(1)	(2)	3)	(4)	(5)	(6)
1	Buaran	419	415	...	369
2	Ciater	510	481	...	414
3	Rawa Mekar Jaya	436	424	...	365
4	Rawa Buntu	633	602	...	608
5	Serpong	450	429		414
6	Cilenggang	233	228		215
7	Lk Gudang	311	322	310	284
8	Lk Gudang Timur	264	262	249	261
9	Lk Wetan	219	207	225	229
Kec. Serpong		3 475	3 370	784	3 159

Sumber : Puskesmas Kecamatan Serpong

Source : *Public Health Centre of Serpong Distric*

Tabel/Table 4.2.6

Lanjutan Tabel
Continued Table

No.	Kelurahan <i>Special Village</i>	Polio IV / <i>Polio IV</i>	Campak
(1)	(2)	(7)	(8)
1	Buaran	360	363
2	Ciater	418	478
3	Rawa Mekar Jaya	378	363
4	Rawa Buntu	608	654
5	Serpong	414	415
6	Cilenggang	216	210
7	Lk Gudang	304	304
8	Lk Gudang Timur	260	260
9	Lk Wetan	224	224
Kec. Serpong		3182	3271

Sumber : Puskesmas Kecamatan Serpong

Source : *Public Health Centre of Serpong District*

Table 4.2.7 Jumlah Pasangan Usia Subur, Peserta KB Baru, Peserta KB Aktif di Kecamatan Serpong
Number of Fertile Age Couples, KB New Participants, KB Active Participants in Serpong District
2016

No.	Kelurahan <i>Special Village</i>	Pasangan PUS	Peserta KB Baru		Peserta KB Aktif	
			Jumlah	%	Jumlah	%
(1)	(2)	(3)	(4)	(5)	(6)	(7)
1	Buaran	3 104	508	16,4	2 249	72,5
2	Ciater	4 343	774	17,8	3 445	79,3
3	Rawa Mekar Jaya	3 362	423	12,6	2 320	69,0
4	Rawa Buntu	5 756	783	13,6	4 334	75,3
5	Serpong	3 728	2 216	59,4	2678	71,8
6	Cilenggang	1 926	1 193	61,9	1 335	69,3
7	Lk Gudang	2 280	453	19,87	1 603	70,31
8	Lk Gudang Timur	2 263	409	18,07	1 556	68,76
9	Lk Wetan	2 263	375	16,57	1 630	72,03
Kec. Serpong		29 025	7134	24,58	21 150	72.80

Sumber : Puskesmas Kecamatan Serpong

Source : *Public Health Centre of Serpong District*

Table 4.2.8 Banyaknya Peserta KB menurut Alat KB MJP yang Digunakan di Kecamatan Serpong
Number of Acceptors by Contraception Used in Serpong District
2016

No.	Kelurahan <i>Special Village</i>	Alat KB MKJP / <i>Contraception</i>			Jumlah MKJP MOP/MOW
		IUD	MOP/MOW	<i>Implant</i>	
(1)	(2)	(3)	(4)	(5)	(6)
1	Buaran	206	148	15	369
2	Ciater	209	685	40	934
3	Rawa Mekar Jaya	220	115	205	540
4	Rawa Buntu	254	126	73	543
5	Serpong	29	0	18	47
6	Cilenggang	54	19	28	101
7	Lk Gudang	60	12	54	126
8	Lk Gudang Timur	45	10	45	100
9	Lk Wetan	40	10	4	54
Kec. Serpong		1 087	1 106	447	2 730

Sumber : Puskesmas Kecamatan Serpong

Source : *Public Health Centre of Serpong District*

Tabel/*Table* 4.2.8
Lanjutan Tabel
Continued Table

No.	Kelurahan <i>Special Special Village</i>	Alat KB non MKJP/ <i>Contraception</i>				Jumlah non MKJP Suntik
		Suntik	Pil	Kondom	Lainnya	
(1)	(2)	(7)	(8)	(9)	(10)	(11)
1	Buaran	961	961	259	0	2 181
2	Ciater	1 029	1 029	134	0	2 192
3	Rawa Mekar Jaya		620	470	0	1 710
4	Rawa Buntu	1 341	1 341	1 288	0	3 970
5	Serpong	1 700	924	39	0	2 663
6	Cilenggang	728	449	17	0	1 244
7	Lk Gudang	844	621	12	0	1 477
8	Lk Gudang Timur	834	615	7	0	1 456
9	Lk Wetan	833	701	6	0	1 540
Kec. Serpong		8 890	7 261	2 232	0	18 433

Sumber : Puskesmas Kecamatan Serpong

Source : *Public Health Centre of Serpong District*

Table 4.2.9 Jumlah Jaminan Pemeliharaan Kesehatan Prabayar Puskesmas Kec.Serpong
Number of Prepaid Health Insurance Public Health Centre in Serpong
2016

No.	Unit Kerja	Askes	Jamsostek	Kartu Miskin/ Askesin	lainnya
(1)	(2)	(3)	(4)	(5)	(6)
1	Puskesmas Serpong I	NA	NA	NA	NA
2	Puskesmas Serpong II	NA	NA	NA	NA
3	Puskesmas Rawa Buntu	NA	NA	NA	NA

Kec. Serpong

Sumber : Puskesmas Kecamatan Serpong

Source : *Public Health Centre of Serpong District*

Keterangan:

Puskesmas Serpong I= Kel.Serpong &Kel.Cilenggang

Puskesmas Serpong II= Kel. Lengkong Gudang,Lengkong Gudang Timur dan Lengkong Wetan

Puskesmas Rawa Buntu = Kel Rawa Buntu,Buaran,Ciater,dan Rawa Mekar Jaya

Table 4.2.10 Jumlah Tenaga Medis Di Puskesmas Kecamatan Serpong
Number of Power Medical Health Facility in Public Health Centre of Serpong District
2016

No	Unit Kerja	Tenaga Kesehatan		
		Dokter Spesialis	Dokter Umum	Dokter Gigi
(1)	(2)	(3)	(4)	(5)
1	Puskesmas Serpong I	0	5	2
2	Puskesmas Serpong II	0	5	2
3	Puskesmas Rawa Buntu	0	5	2
Kec. Serpong		0	15	6

Sumber : Puskesmas Kecamatan Serpong

Source : *Public Health Centre of Serpong District*

Keterangan:

Puskesmas Serpong I= Kel.Serpong & Kel.Cilenggang

Puskesmas Serpong II= Kel. Lengkong Gudang,Lengkong Gudang Timur dan Lengkong Wetan

Puskesmas Rawa Buntu = Kel Rawa Buntu,Buaran,Ciater,dan Rawa Mekar Jaya

Table 4.2.11 Jumlah Tenaga Keperawatan Di Puskesmas Kecamatan Serpong
Number of Power Nurse Health Facility in Public Health Centre of Serpong District
2016

No	Unit Kerja	Tenaga Keperawatan		
		Bidan	Perawat	Perawat Gigi
(1)	(2)	(3)	(4)	(5)
1	Puskesmas Serpong I	9	7	1
2	Puskesmas Serpong II	10	7	0
3	Puskesmas Rawa Buntu	11	7	1
Kec. Serpong		30	21	2

Sumber : Puskesmas Kecamatan Serpong

Source : *Public Health Centre of Serpong District*

Keterangan:

Puskesmas Serpong I= Kel.Serpong &Kel.Cilenggang

Puskesmas Serpong II= Kel. Lengkong Gudang,Lengkong Gudang Timur dan Lengkong Wetan

Puskesmas Rawa Buntu = Kel Rawa Buntu,Buaran,Ciater,dan Rawa Mekar Jaya

Table 4.2.13 Jumlah Tenaga Kefarmasian dan Gizi Di Puskesmas Kecamatan Serpong
Table Number of Workers Pharmacy and Nutritionin Public Health Centre of Serpong District 2016

No	Unit Kerja	Tenaga Kefarmasian		Tenaga Gizi		
		T.Teknis kefarmasian	Apoteker	Nutrisionis	Dietisien	
(1)	(2)	(3)	(4)	(5)	(6)	
1	Puskesmas Serpong I		1	1	1	0
2	Puskesmas Serpong II		0	0	1	0
3	Puskesmas Rawa Buntu		0	1	1	0
Kec. Serpong			1	2	3	0

Sumber : Puskesmas Kecamatan Serpong

Source : *Public Health Centre of Serpong District*

Keterangan:

Puskesmas Serpong I= Kel.Serpong &Kel.Cilenggang

Puskesmas Serpong II= Kel. Lengkong Gudang,Lengkong Gudang Timur dan Lengkong Wetan

Puskesmas Rawa Buntu = Kel Rawa Buntu,Buaran,Ciater,dan Rawa Mekar Jaya

Table 4.2.14 Jumlah Tenaga Kesehatan Masyarakat dan Lingkungan Di Puskesmas Kecamatan Serpong, 2016
Number of Workers in Public Health and Sanitation in Public Health Centre of Serpong District, 2016

No.	Unit Kerja	Tenaga Kesehatan Masyarakat	Tenaga Kesehatan Lingkungan
(1)	(2)	(3)	(4)
1	Pusekesmas Serpong I	0	1
2	Pusekmas Serpong II	0	0
3	Puskesmas Rawa Buntu	1	1
Kec. Serpong		1	2

Sumber : Puskesmas Kecamatan Serpong

Source : *Public Health Centre of Serpong District*

Keterangan:

Puskesmas Serpong I= Kel.Serpong &Kel.Cilenggang

Puskesmas Serpong II= Kel. Lengkong Gudang,Lengkong Gudang Timur dan Lengkong Wetan

Puskesmas Rawa Buntu = Kel Rawa Buntu,Buaran,Ciater,dan Rawa Mekar Jaya

Table 4.2.15 **Jumlah Tenaga Teknis Medis Di Puskesmas Kecamatan Serpong**
Table Number of Power Technician Medical Health Facility in Public Health Centre of Serpong District 2016

No	Unit Kerja	Tenaga Teknis Medis				
		Fisioterapi	Terapi Okupasi	Terapi Wicara	Akupunur	Analisis Kesehatan
(1)	(2)	(3)	(4)	(5)	(6)	(7)
1	Pusekesmas Serpong I	0	0	0	0	0
2	Pusekesmas Serpong II	0	0	0	0	1
3	Puskesmas Rawa Buntu	1	0	0	0	1
Kec. Serpong		1	0	0	0	2

Sumber : Puskesmas Kecamatan Serpong

Source : Public Health Centre of Serpong District

Keterangan:

Puskesmas Serpong I= Kel.Serpong & Kel.Cilenggang

Puskesmas Serpong II= Kel. Lengkong Gudang, Lengkong Gudang Timur dan Lengkong Wetan

Puskesmas Rawa Buntu = Kel Rawa Buntu, Buaran, Ciater, dan Rawa Mekar Jay

Tabel 4.1.1 Banyaknya Taman Kanak-Kanak dan statusnyadi
 Table 4.1.1 Kecamatan Serpong Tahun 2016
The number of kindergarten and status in Serpong District 2016

No.	Keluarahan <i>Special Village</i>	Jumlah TK	Status	
			Negeri	Swasta
(1)	(2)	(3)	(4)	(5)
1	Buaran	5	-	5
2	Ciater	3	-	3
3	Rawa Mekar Jaya	13	-	13
4	Rawa Buntu	15	1	14
5	Serpong	5	-	5
6	Cilenggang	5	-	5
7	Lengkong Gudang	1	-	1
8	Lengkong Gudang Timur	5	-	5
9	Lengkong Wetan	1	-	1
Jumlah/Total		55	1	54

Sumber : UPT Dinas Pendidikan Kecamatan Serpong
 Source : Education Service of Serpong District

BAB 4 SOSIAL

Tabel 4.1.4 Banyaknya Sekolah Dasar di Kecamatan Serpong Tahun 2016
 Table 4.1.4 Number of Public Elementary School in Serpong District 2016

No. (1)	Keluarahan <i>Special Village</i> (2)	Jumlah SD	
		Negeri (4)	Swasta (5)
1	Buaran	3	4
2	Ciater	4	1
3	Rawa Mekar Jaya	1	6
4	Rawa Buntu	3	8
5	Serpong	4	1
6	Cilenggang	5	1
7	Lengkong Gudang	2	1
8	Lengkong Gudang Timur	1	1
9	Lengkong Wetan	2	-
Jumlah/Total		25	22

Sumber : Dinas Pendidikan Kota Tangerang Selatan
 Source : Education Service of Tangerang Selatan

Table 4.1.2 Banyaknya SMP di Kecamatan Serpong

Table Number of Public Junior High School in Serpong District 2016

No.	Kelurahan <i>Special Village</i>	Sekolah/Schools	
		Negeri <i>Public</i>	Swasta <i>Private</i>
(1)	(2)	(3)	(4)
1	Buaran	0	1
2	Ciater	1	0
3	Rawa Mekar Jaya	0	2
4	Rawa Buntu	2	5
5	Serpong	2	2
6	Cilenggang	0	3
7	Lengkong Gudang	0	1
8	Lengkong Gudang Timur	0	2
9	Lengkong Wetan	0	1
Kecamatan Serpong		5	17

Sumber : Dinas Pendidikan Kota Tangerang Selatan

Source : *Education Service of Tangerang Selatan Municipality*

Table 4.1.2 Banyaknya SMA di Kecamatan Serpong
Table Number of Public Senior High School in Serpong District
2016

No.	Kelurahan <i>Special Village</i>	Sekolah/ <i>Schools</i>	
		Negeri <i>Public</i>	Swasta <i>Private</i>
(1)	(2)	(3)	(4)
1	Buaran	0	0
2	Ciater	0	0
3	Rawa Mekar Jaya	0	0
4	Rawa Buntu	0	5
5	Serpong	0	0
6	Cilenggang	1	1
7	Lengkong Gudang	0	1
8	Lengkong Gudang Timur	0	0
9	Lengkong Wetan	0	1
Kecamatan Serpong		1	8

Sumber : Dinas Pendidikan Kota Tangerang Selatan

Source : *Education Service of Tangerang Selatan Municipality*

Tabel 4.1.5 Banyaknya Universitas, Sekolah khusus dan Pondok Pesantren di Kecamatan Serpong
 Table 4.1.5 Number of university, Specials School and Islamic Boarding School in Serpong District
 2016

No.	Keluarahan <i>Special Village</i>	Akademi Universitas		Sekolah khusus		Pondok Pesantren	
		Negeri <i>Public</i>	Swasta <i>Private</i>	Negeri <i>Public</i>	Swasta <i>Private</i>	Negeri <i>Public</i>	Swasta <i>Private</i>
(1)	(2)	(3)	(4)	(5)	(6)	(7)	(8)
1	Buaran	-	-	-	-	-	2
2	Ciater	-	-	-	-	-	1
3	Rawa Mekar Jaya	-	1	-	-	-	-
4	Rawa Buntu	-	1	-	-	-	-
5	Serpong	-	1	-	1	-	1
6	Cilenggang	-	-	-	-	-	-
7	Lengkong Gudang	-	-	-	-	-	-
8	Lengkong Gudang Timur	-	-	-	-	-	-
9	Lengkong Wetan	-	-	-	-	-	1
Jumlah/Total		-	3	-	1	-	5

Sumber : Kantor Kecamatan Serpong
 Source : District Office of Serpong

BAB 4 SOSIAL

Tabel 4.1.6 Banyaknya Taman Pendidikan Al Quran (TPQ) di Kecamatan Serpong
 Table 4.1.6 Number of Education Quranin Serpong District 2016

No.	Kelurahan/Keluarahan <i>Special Village/ Sub District</i>	Jumlah Sekolah <i>School</i>
(1)	(2)	(3)
1	Buaran	2
2	Ciater	5
3	Rawa Mekar Jaya	4
4	Rawa Buntu	3
5	Serpong	10
6	Cilenggang	2
7	Lengkong Gudang	4
8	Lengkong Gudang Timur	1
9	Lengkong Wetan	0
Jumlah/Total		31

- TPQ yg terdaftar di KUA Serpong

Sumber : KUA Serpong

Source :Office of Religious

Tabel 4.2.2 Kelurahan menurut Saluran Pembuangan Limbah
*Table 4.2.2 Rumahtangga di Kecamatan Serpong
 Special Village by Sewage System of Household Waste
 2016*

No.	Kelurahan <i>Special Village</i>	Lancar <i>Smoothly</i>	Tergenang <i>Stagnant</i>	Tidak Ada <i>None</i>
(1)	(2)	(3)	(4)	(5)
1	Buaran	√	-	-
2	Ciater	√	-	-
3	Rawa Mekar Jaya	√	-	-
4	Rawa Buntu	√	-	-
5	Serpong	√	-	-
6	Cilenggang	√	-	-
7	Lengkong Gudang	√	-	-
8	Lengkong Gudang Timur	√	-	-
9	Lengkong Wetan	√	-	-

Sumber : Kantor Kelurahan se-Kecamatan
 Source : *Special Village Office in Serpong District*

Tabel 4.2.3 Sumber Air Untuk Mandi dan Cuci Penduduk di Kecamatan Serpong Tahun 2016
Water Resources for Daily Requirement and Consumption in Serpong District 2016

No	Kelurahan <i>Special Village</i>	Untuk Mandi dan Cuci / <i>for Daily Requirement</i>				
		Ledeng <i>Plumbing</i>	Sumur/P omp Well/ P ump	Sungai <i>River</i>	Hujan <i>Rain</i>	Lainnya <i>Others</i>
(1)	(2)	(3)	(4)	(5)	(6)	(7)
1	Buaran	-	√	-	-	-
2	Ciater	√	√	-	-	-
3	Rawa Mekar Jaya	√	√	-	-	-
4	Rawa Buntu	√	√	-	-	-
5	Serpong	√	√	-	-	-
6	Cilenggang	√	√	-	-	-
7	Lk Gudang	√	√	-	-	-
8	Lk Gudang Timur	√	√	-	-	-
9	Lengkong Wetan	√	√	-	-	-

Sumber : Kantor Kelurahan se-Kecamatan
 Source : *Special Village Office in Serpong District*

Tabel 4.2.4 Jumlah Kelurahan menurut Kondisi Air Tanah di
 Table 4.2.4 Kecamatan Serpong
Number of Special Village by Inland Water Condition in Serpong District 2016

No	Kelurahan <i>Special Village</i>	Air Tanah <i>Inland Water</i>			Tercemar Air Laut <i>Poluted Sea Water</i>	
		Seluruhnya <i>Completely</i>	Sebagian <i>Partly</i>	Tidak Ada <i>None</i>	Ya <i>Yes</i>	Tidak <i>No</i>
(1)	(2)	(3)	(4)	(5)	(6)	(7)
1	Buaran	√	-	-	-	√
2	Ciater	√	-	-	-	√
3	Rawa Mekar Jaya	√	-	-	-	√
4	Rawa Buntu	√	-	-	-	√
5	Serpong	√	-	-	-	√
6	Cilenggang	√	-	-	-	√
7	Lk Gudang	√	-	-	-	√
8	Lk Gudang Timur	√	-	-	-	√
9	Lengkong Wetan	√	-	-	-	√

Sumber : Kantor Kelurahan se-Kecamatan
 Source : *Special Village Office in Serpong District*

Tabel 4.2.5 Jenis Jamban Sebagian Besar Keluarga menurut Kelurahan di Kecamatan Serpong
Type of Toilet Use by Majority of Household in Serpong District 2016

No.	Kelurahan <i>Special Village</i>	Jamban yang Digunakan <i>Toilet Use</i>			
		Sendiri <i>Private</i>	Bersama <i>Share</i>	Umum <i>Public</i>	Bukan Jamban <i>Non Toilet</i>
(1)	(2)	(3)	(4)	(5)	(6)
1	Buaran	√	-	-	-
2	Ciater	√	-	-	-
3	Rawa Mekar Jaya	√	-	-	-
4	Rawa Buntu	√	-	-	-
5	Serpong	√	-	-	-
6	Cilenggang	√	-	-	-
7	Lk Gudang	√	-	-	-
8	Lk Gudang Timur	√	-	-	-
9	Lengkong Wetan	√	-	-	-

Sumber : Kantor Kelurahan/Kelurahan se-Kecamatan
Source :Special Village Office in Serpong District

Tabel 4.2.6 Bahan Bakar yang Digunakan Sebagian Besar Keluarga menurut Kelurahan di Kecamatan Serpong
 Table 4.2.6 Fuel Use by Majority of Household in Serpong District 2016

No.	Kelurahan <i>Special Village</i>	Bahan Bakar yang Digunakan / Fuel Use			
		Gas Kota/LPG <i>Gas/LPG</i>	Minyak Tanah <i>Kerosene</i>	Kayu Bakar <i>Firewood</i>	Lainnya <i>Others</i>
(1)	(2)	(3)	(4)	(5)	(6)
1	Buaran	√	-	-	-
2	Ciater	√	-	-	-
3	Rawa Mekar Jaya	√	-	-	-
4	Rawa Buntu	√	-	-	-
5	Serpong	√	-	-	-
6	Cilenggang	√	-	-	-
7	Lk Gudang	√	-	-	-
8	Lk Gudang Timur	√	-	-	-
9	Lengkong Wetan	√	-	-	-

Sumber : Kantor Kelurahan/Kelurahan se-Kecamatan
 Source : Special Village Office in Serpong District

Tabel 4.3.1 Banyaknya Fasilitas Peribadatan di Kecamatan Serpong
 Table 4.3.1 Number of Worship Facilities in Serpong District
 2016

No.	Kelurahan <i>Special Village</i>	Mesjid <i>Mosque</i>	Mushola <i>Small Mosque</i>	Gereja <i>Church</i>	
				Protestan	Katholik
(1)	(2)	(3)	(4)	(5)	(6)
1	Buaran	10	29	-	-
2	Ciater	7	24	1	1
3	Rawa Mekar Jaya	6	9	-	-
4	Rawa Buntu	7	10	1	1
5	Serpong	5	10	-	-
6	Cilenggang	3	5	-	-
7	Lengkong Gudang	4	13	-	-
8	Lk Gudang Timur	6	9	-	-
9	Lengkong Wetan	4	9	-	2
Jumlah/Total		52	118	2	4

Sumber : Kantor Urusan Agama Kecamatan Serpong
 Source : Religious Affairs of Serpong District

Tabel/Table 4..3.1

Lanjutan Tabel
Continued Table

No.	Kelurahan <i>Special Village</i>	Kapela	Pura	Vihara	Klenteng
(1)	(2)	(7)	(8)	(9)	(10)
1	Buaran	-	-	-	-
2	Ciater	-	-	-	-
3	Rawa Mekar Jaya	-	-	1	-
4	Rawa Buntu	-	-	-	-
5	Serpong	-	-	-	-
6	Cilenggang	-	-	1	-
7	Lengkong Gudang	-	-	-	-
8	Lengkong Gudang Timur	-	-	-	-
9	Lengkong Wetan	-	-	-	-
Jumlah/Total		-	-	2	-

Sumber : Kantor Urusan Agama Kecamatan Serpong
Source : *Religious Affairs of Serpong District*

Tabel 4.3.3 Banyaknya Majelis Taklim di Kecamatan Serpong
 The number of Majelis Taklim in Serpong District
 Table 4.3.3 2016

No.	Kelurahan <i>Special Village</i>	Jumlah Majelis Taklim <i>Number Of Majelis Taklim</i>	Remaja Masjid
(1)	(2)	(3)	(5)
1	Buaran	33	5
2	Ciater	25	4
3	Rawa Mekar Jaya	15	2
4	Rawa Buntu	31	4
5	Serpong	28	3
6	Cilenggang	13	1
7	Lengkong Gudang	10	2
8	Lengkong Gudang Timur	15	3
9	Lengkong Wetan	18	1
Jumlah/Total		188	25

Sumber : KUA Serpong
 Source : Office of Religious

Tabel 4.3.4 Jumlah Tanah Wakaf di Kecamatan Serpong
 Table 4.3.4 Number of Waqf land in the Serpong District
 2016

No	Kelurahan <i>Special Village</i>	Jumlah Tanah Wakaf	
		Lokasi	Luas (M)
(1)	(2)	(3)	(4)
1	Buaran	14	6982
2	Ciater	12	5532
3	Rawa Mekar Jaya	4	1660
4	Rawa Buntu	10	9895
5	Serpong	22	8289,5
6	Cilenggang	9	15475
7	Lengkong Gudang	17	16072
8	Lengkong Gudang Gudang Timur	11	5207
9	Lengkong Wetan	4	6450
Jumlah/Total		103	75562,5

Sumber : Kantor Urusan Agama Kecamatan Serpong
 Source : Religious Affairs of Serpong District

Tabel 4.3.5 Jumlah Peristiwa Nikah di Kecamatan Serpong
 Table 4.3.5 Number of Marriage in Serpong District
 2016

No.	Kelurahan <i>Special Village</i>	Bulan					
		Januari	Februari	Maret	April	Mei	Juni
(1)	(2)	(3)	(4)	(5)	(6)	(7)	(8)
1	Buaran	5	9	9	2	7	7
2	Ciater	6	12	14	6	14	12
3	Rawa Mekar Jaya	4	11	8	6	7	3
4	Rawa Buntu	4	9	5	9	9	9
5	Serpong	7	15	16	8	14	9
6	Cilenggang	2	5	4	6	7	3
7	Lengkong Gudang	12	6	6	12	5	4
8	Lengkong Gudang Timur	5	3	4	4	0	5
9	Lengkong Wetan	1	5	4	3	3	4
Jumlah/Total		46	75	70	56	67	56

Sumber : Kantor Urusan Agama Kecamatan Serpong
 Source : Religious Affairs of Serpong District

Tabel / Table 4.3.5

Lanjutan Tabel
Continued Table

No.	Kelurahan <i>Special Village</i>	Bulan					
		Juli	Agustus	Sept	Okt	Nop	Des
(1)	(2)	(3)	(4)	(5)	(6)	(7)	(8)
1	Buaran	0	11	4	16	1	10
2	Ciater	1	3	4	18	5	12
3	Rawa Mekar Jaya	0	5	2	16	5	8
4	Rawa Buntu	2	7	2	18	6	7
5	Serpong	1	12	8	19	10	12
6	Cilenggang	0	5	0	10	1	2
7	Lk Gudang	0	4	4	10	3	10
8	Lk Gudang Timur	0	4	3	7	1	2
9	Lk Wetan	2	5	1	8	1	3
Jumlah/Total		6	54	28	122	33	66

Sumber : Kantor Urusan Agama Kecamatan Serpong
Source : *Religious Affairs of Serpong District*

Tabel 4.4.1 Kegiatan Institusi Sosial menurut Kelurahan dan Jenis
 Table 4.4.1 Institusi di Kecamatan Serpong
Activity Social Institution by Special Village and Kind of Institutionin Serpong District
 2017

No.	Kelurahan/Kelurahan <i>Special Village/ Sub District</i>	Karang Taruna		PKK	
		Ada Yes	Tidak No	Ada Yes	Tidak No
(1)	(2)	(3)	(4)	(5)	(6)
1	Buaran	√	-	√	-
2	Ciater	√	-	√	-
3	Rawa Mekar Jaya	√	-	√	-
4	Rawa Buntu	√	-	√	-
5	Serpong	√	-	√	-
6	Cilenggang	√	-	√	-
7	Lengkong Gudang	√	-	√	-
8	Lengkong Gudang Timur	√	-	√	-
9	Lengkong Wetan	√	-	√	-

Sumber : Kantor Kelurahan se- Kecamatan
 Source : *Special Villages Offices in District*

Tabel / Table 4.4.1

Lanjutan Tabel
Continued Table

No.	Kelurahan <i>Special Village</i>	Majlis Ta'lim Pengajian		Kebaktian	
		Ada <i>Yes</i>	Tidak <i>No</i>	Ada <i>Yes</i>	Tidak <i>No</i>
(1)	(2)	(7)	(8)	(9)	(10)
1	Buaran	√	-	-	-
2	Ciater	√	-	√	-
3	Rawa Mekar Jaya	√	-	√	-
4	Rawa Buntu	√	-	√	-
5	Serpong	√	-	-	-
6	Cilenggang	√	-	-	-
7	Lengkong Gudang	√	-	√	-
8	Lengkong Gudang Timur	√	-	√	-
9	Lengkong Wetan	√	-	√	-

Sumber : Kantor Kelurahan se- Kecamatan
Source : *Special Villages Offices in District*

Tabel 4.4.2 Keberadaan Perkumpulan Olahraga di Kecamatan Serpong
 Table 4.4.2 The Existency of Sport Clubs in Serpong District
 2016

No	Kelurahan <i>Special Village</i>	Sepak Bola		Bola Voli		Bulu Tangkis		Bola Basket	
		Ada Yes	Tidak No	Ada Yes	Tidak No	Ada Yes	Tidak No	Ada Yes	Tidak No
(1)	(2)	(3)	(4)	(5)	(6)	(7)	(8)	(9)	(10)
1	Buaran	√	-	√	-	√	-	√	-
2	Ciater	-	√	-	√	√	-	-	√
3	Rawa Mekar Jaya	√	-	√	-	√	-	√	-
4	Rawa Buntu	√	-	√	-	√	-	-	√
5	Serpong	√	-	√	-	√	-	√	-
6	Cilenggang	√	-	√	-	√	-	√	-
7	Lk Gudang	√	-	√	-	√	-	-	√
8	Lk Gudang Timur	√	-	-	√	√	-	-	√
9	Lk Wetan	√	-	√	-	√	-	-	√

Sumber : Kantor Kelurahan se- Kecamatan
 Source :Special Villages Offices in District

Tabel / Table 4.4.2

Lanjutan Tabel
Continued Table

No.	Kelurahan <i>Special Village</i>	Tenis (Lapangan)		Futsal		Renang	
		Ada Yes	Tidak No	Ada Yes	Tidak No	Ada Yes	Tidak No
(1)	(2)	(11)	(12)	(13)	(14)	(15)	(16)
1	Buaran	-	√	-	√	-	√
2	Ciater	-	√	√	-	-	√
3	Rawa Mekar Jaya	-	√	√	-	-	√
4	Rawa Buntu	-	√	-	√	-	√
5	Serpong	-	√	√	-	-	√
6	Cilenggang	√	-	√	-	√	-
7	Lengkong Gudang	-	√	√	-	-	√
8	Lengkong Gudang Timur	-	√	-	√	√	-
9	Lengkong Wetan	-	√	-	√	-	√

Sumber : Kantor Kelurahan se- Kecamatan
Source : *Special Villages Offices in District*

Tabel / Table 4.4.2

Lanjutan Tabel
Continued Table

No.	Kelurahan <i>Special Village</i>	Tenis Meja		Bela Diri*		Bilyard	
		Ada <i>Yes</i>	Tidak <i>No</i>	Ada <i>Yes</i>	Tidak <i>No</i>	Ada <i>Yes</i>	Tidak <i>No</i>
(1)	(2)	(17)	(18)	(19)	(20)	(21)	(22)
1	Buaran	-	√	√	-	-	√
2	Ciater	√	-	-	√	-	√
3	Rawa Mekar Jaya	-	√	√	-	-	√
4	Rawa Buntu	-	√	-	√	-	√
5	Serpong	√	-	-	√	-	√
6	Cilenggang	√	-	√	-	-	√
7	Lengkong Gudang	-	√	-	√	-	√
8	Lengkong Gudang Timur	-	√	-	√	-	√
9	Lengkong Wetan	-	√	-	√	-	√

Sumber : Kantor Kelurahan se- Kecamatan
Source : *Special Villages Offices in District*

Tabel 4.4.3 Keberadaan Fasilitas Olahraga di Kecamatan Serpong
 Table 4.4.3 The Excistency of Sport Facility in Serpong District
 2016

No.	Kelurahan <i>Special Village</i>	Sepak Bola		Bola Voli		Bulu Tangkis		Bola Basket	
		Ada Yes	Tidak No	Ada Yes	Tidak No	Ada Yes	Tidak No	Ada Yes	Tidak No
(1)	(2)	(3)	(4)	(5)	(6)	(7)	(8)	(9)	(10)
1	Buaran	√	-	√	-	√	-	-	√
2	Ciater	√	-	√	-	√	-	-	√
3	Rawa Mekar Jaya	√	-	√	-	√	-	-	√
4	Rawa Buntu	√	-	√	-	√	-	-	√
5	Serpong	-	√	√	-	√	-	-	√
6	Cilenggang	√	-	√	-	√	-	-	√
7	Lk Gudang	√	-	√	-	√	-	-	√
8	Lk Gudang Timur	√	-	√	-	√	-	-	√
9	Lengkong Wetan	√	-	√	-	√	-	-	√

Sumber : Kantor Kelurahan se- Kecamatan
 Source :Special Villages Offices in District

Tabel / Table 4.4.3
Lanjutan Tabel
Continued Table

No.	Kelurahan <i>Special Village</i>	Tenis (lapangan)		Futsal		Renang	
		Ada Yes	Tidak No	Ada Yes	Tidak No	Ada Yes	Tidak No
(1)	(2)	(11)	(12)	(13)	(14)	(15)	(16)
1	Buaran	-	√	-	√	-	√
2	Ciater	-	√	√	-	-	√
3	Rawa Mekar Jaya	√	-	√	-	√	-
4	Rawa Buntu	√	-	√	-	√	-
5	Serpong	-	√	-	√	-	√
6	Cilenggang	√	-	-	√	√	-
7	Lk Gudang	√	-	√	-	√	-
8	Lk Gudang Timur	-	√	√	-	√	-
9	Lengkong Wetan	-	√	-	√	-	√

Sumber : Kantor Kelurahan se- Kecamatan
Source : *Special Villages Offices in District*

Tabel 4.4.4 Keberadaan Fasilitas Umum di Kecamatan Serpong
 Table 4.4.4 The Excistency of Public Fasility in Serpong District
 2016

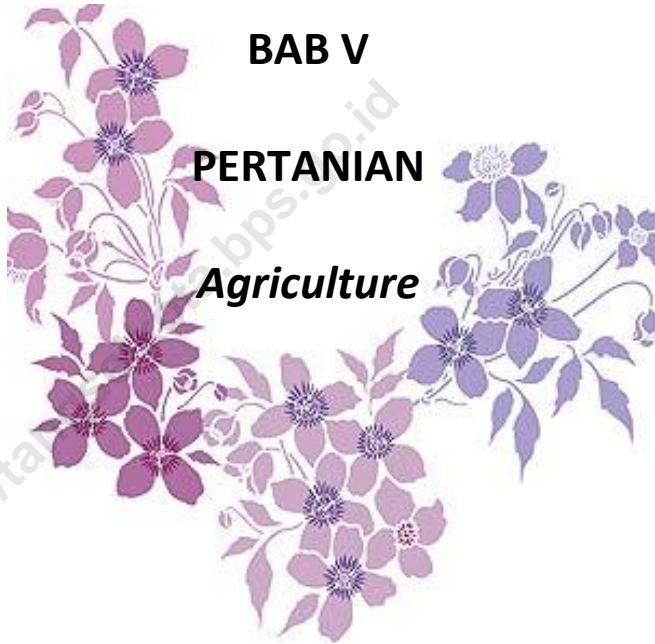
No	Kelurahan <i>Special Village</i>	Gedung Bioskop		Diskotik/PU B/karaoke		Kelompok Pertokoan		Hotel/Pengi napan	
		Ada Yes	Tidak No	Ada Yes	Tidak No	Ada Yes	Tidak No	Ada Yes	Tidak No
(1)	(2)	(3)	(4)	(5)	(6)	(7)	(8)	(9)	(10)
1	Buaran	-	√	-	√	√	-	-	√
2	Ciater	-	√	-	√	√	-	-	√
3	Rawa Mekar Jaya	-	√	-	√	√	-	√	-
4	Rawa Buntu	-	√	√	-	√	-	-	√
5	Serpong	-	√	-	√	√	-	-	√
6	Cilenggang	-	√	-	√	√	-	-	√
7	Lk Gudang	√	-	√	-	√	-	√	-
8	L Gudang Timur	-	√	-	√	√	-	-	√
9	Lk Wetan	√	-	√	-	√	-	-	√

Sumber : Kantor Kelurahan se- Kecamatan
 Source :Special Villages Offices in District

BAB V

PERTANIAN

Agriculture



https://t.me/bps_9_id

Tabel 5.1.1 Luas Panen menurut Kecamatan (Hektar) di Kec. Serpong

Table *Harvested according to the District (Hectares)by Used in Serpong District 2016*

No.	Bulan	Ubi Jalar	Ubi Kayu	Kacang Hijau	Kacang Tanah
(1)	(2)	(3)	(4)	(5)	(6)
1	Januari	-	-	-	-
2	Februari	-	-	-	-
3	Maret	-	-	-	-
4	April	1,0	1,9	-	1
5	Mei	-	-	-	-
6	Juni	-	-	-	-
7	Juli	1,0	-	-	-
8	Agustus	-	-	-	-
9	September	-	-	-	-
10	Oktober	1,0	1,9	-	-
11	November	-	-	-	-
12	Desember	1,0	1,9	-	1
Kec. Serpong		4,0	5,7	-	2

Sumber : Dinas Pertanian Kota Tangerang Selatan

Source : *Agriculture Technical Assistance of Serpong District*

Tabel / Table 5.1.1

Lanjutan Tabel
Continued Table

No.	Bulan	Kedelai	Jagung	Padi
(1)	(2)	(7)	(8)	(9)
1	Januari	-	-	-
2	Februari	-	-	-
3	Maret	-	-	-
4	April	-	-	-
5	Mei	-	-	-
6	Juni	-	10	-
7	Juli	-	-	4,8
8	Agustus	-	-	-
9	September	-	-	-
10	Oktober	-	-	-
11	November	-	-	4,8
12	Desember	-	-	-
Kec. Serpong		-	10	9,6

Sumber : Dinas Pertanian Kota Tangerang Selatan

Source : *Agriculture Technical Assistance of Serpong District*

Tabel 5.1.2 Luas Tanam menurut Kecamatan (Hektar) di Kec. Serpong
Planted to the District (Hectares)by Used in Serpong District
2016

No.	Bulan	Ubi Jalar	Ubi Kayu	Kacang Hijau	Kacang Tanah
(1)	(2)	(3)	(4)	(5)	(6)
1	Januari	-	-	-	-
2	Februari	-	-	-	-
3	Maret	-	-	-	-
4	April	1,0	1,9	-	-
5	Mei	-	-	-	-
6	Juni	-	-	-	1,0
7	Juli	1,0	-	-	-
8	Agustus	-	-	-	-
9	September	-	-	-	-
10	Oktober	1,0	1,9	-	-
11	November	-	-	-	-
12	Desember	1,0	1,0	-	1,0
Kec. Serpong		5,0	4,8	-	2,0

Sumber : Balai Penyuluh Pertanian Kecamatan Serpong
 Source : Agriculture Technical Assistance of Serpong District

Tabel / Table 5.1.2

Lanjutan Tabel
Continued Table

No.	Bulan	Kedelai	Jagung	Padi
(1)	(2)	(7)	(8)	(9)
1	Januari	-	-	-
2	Februari	-	1,0	-
3	Maret	-	1,0	-
4	April	-	1,0	4,8
5	Mei	-	1,9	-
6	Juni	-	-	-
7	Juli	-	-	-
8	Agustus	-	1,0	4,8
9	September	-	1,0	-
10	Oktober	-	1,0	-
11	November	-	1,0	4,8
12	Desember	-	1,0	-
Kec. Serpong		-	10,9	14,4

Sumber : Balai Penyuluh Pertanian Kecamatan Serpong
Source : Agriculture Technical Assistance of Serpong District



BAB VI

INDUSTRI DAN PERDAGANGAN

Manufacture and Trade

BAB 6 INDUSTRI DAN PERDAGANGAN

Tabel 6.1.1 Keberadaan Fasilitas Perdagangan di Kecamatan Serpong
Table 6.1.1 The existence of Trade Facility in Serpong District 2016

No.	Kelurahan <i>Special Village</i>	Pasar Modern		Agen minyak Tanah		Agen GAS/LPG		Pasar Tradisional	
		Ada <i>Yes</i>	Tidak <i>No</i>	Ada <i>Yes</i>	Tidak <i>No</i>	Ada <i>Yes</i>	Tidak <i>No</i>	Ada <i>Yes</i>	Tidak <i>No</i>
(1)	(2)	(3)	(4)	(5)	(6)	(7)	(8)	(9)	(10)
1	Buaran	-	√	-	√	√	-	-	√
2	Ciater	-	√	-	√	√	-	-	√
3	Rawa Mekar Jaya	√	-	-	√	√	-	-	√
4	Rawa Buntu	-	√	-	√	√	-	-	√
5	Serpong	-	√	-	√	√	-	√	-
6	Cilenggang	-	√	-	√	√	-	-	√
7	Lk Gudang	-	√	-	√	√	-	-	√
8	Lk Gudang Timur	-	√	-	√	√	-	-	√
9	Lk Wetan	-	√	-	√	√	-	-	√

Sumber : Kantor Kelurahan se- Kecamatan Serpong
Source : Special Villages Offices in District



BAB VII

PERHUBUNGAN DAN KOMUNIKASI

Transportation and Communication

BAB 7 PERHUBUNGAN DAN KOMUNIKASI

Tabel 7.1.1 Jumlah Kelurahan menurut Sarana Lalulintas Utama Jenis
 Table 7.1.1 Jalan Utama Serta Kapasitas Jalan di Kecamatan Serpong
*Number of Special Villages by Main Traffic Means Kind of
 Main Street and Capacity of Main Street in Serpong District
 2016*

No	Kelurahan <i>Special Village</i>	Air <i>Water</i>	Darat / Land			Dapat Dilalui Roda 4 <i>Can be Passed by 4 Wheels Vehicle</i>	
			Aspal <i>Asphalt</i>	Diperkeras <i>Harden</i>	Tanah <i>Land</i>	Ya <i>Yes</i>	Tidak <i>No</i>
(1)	(2)	(3)	(4)	(5)	(6)	(7)	(8)
1	Buaran	-	√	-	-	√	-
2	Ciater	-	√	-	-	√	-
3	Rawa Mekar Jaya	-	√	-	-	√	-
4	Rawa Buntu	-	√	-	-	√	-
5	Serpong	-	√	-	-	√	-
6	Cilenggang	-	√	-	-	√	-
7	Lk Gudang	-	√	-	-	√	-
8	Lk Gudang Timur	-	√	-	-	√	-
9	Lk Wetan	-	√	-	-	√	-

Sumber : Kantor Kelurahan se-Kecamatan Serpong

Source : *Special Village Office of Serpong District*

Kode √ : berarti "Ya" dan Kode - : berarti "Tidak"

Code √: means "Yes" and Code - : means "No"

Tabel 7.1.2 Jumlah Kelurahan menurut Jenis Angkutan Umum di
 Table 7.1.2 Kecamatan Serpong
 Number of Special Villages by Kind of Public
 TranspoRTation in Serpong District
 2016

No	Kelurahan <i>Special Village</i>	Ojek Sepeda <i>Bicycle</i>	Ojek Motor <i>Motor Cycle</i>	Kendaraan <i>Vehicle</i>		Perahu Motor <i>Motor Ship</i>	Kapal Moto <i>r Moto r Boat</i>	Lain nya <i>Oth er</i>
				Roda 3 <i>3 Wheels</i>	Roda 4 <i>4 Wheels</i>			
(1)	(2)	(3)	(4)	(5)	(6)	(7)	(8)	(9)
1	Buaran	-	√	-	√	-	-	-
2	Ciater	-	√	-	√	-	-	-
3	Rawa Mekar Jaya	-	√	-	√	-	-	-
4	Rawa Buntu	-	√	-	√	-	-	-
5	Serpong	-	√	-	√	-	-	-
6	Cilenggang	-	√	-	√	-	-	-
7	Lk Gudang	-	√	-	√	-	-	-
8	Lk Gudang Timur	-	√	-	√	-	-	-
9	Lk Wetan	-	√	-	√	-	-	-
Jumlah/Total		-	9	-	9	-	-	-

Sumber : Kantor Kelurahan se-Kecamatan Serpong
 Source : *Special Village Office of Serpong District*
 Kode √ : beraRTi "Ya" dan Kode - : beraRTi "Tidak"
 Code √ : means "Yes" and Code - : means "No"

Tabel 7.1.3 Jumlah Kelurahan Menurut Fasilitas Komunikasi di Kecamatan Serpong
Table 7.1.3 Number of Special Village by Communication Facility in Serpong District 2016

No	Kelurahan <i>Special Village</i>	Kantor Pos <i>Pos Office</i>	Warnet <i>Internet Stall</i>
(1)	(2)	(3)	(4)
1	Buaran	-	√
2	Ciater	-	√
3	Rawa Mekar Jaya	-	√
4	Rawa Buntu	-	√
5	Serpong	√	√
6	Cilenggang	-	√
7	Lengkong Gudang	-	√
8	Lengkong Gudang Timur	√	√
9	Lengkong Wetan	-	√
Jumlah/Total		2	9

Sumber : BPS Kota Tangerang Selatan

Source : BPS-Statistics of Tangerang Selatan Municipality

Kode √: beraRTi "Ya" dan Kode - : beraRTi "Tidak"

Code √: means "Yes" and Code - : means "No"

Tabel 7.1.4 Jumlah Prasarana Angkutan Umum menurut Kelurahan di
 Table 7.1.4 Kecamatan Serpong
*Number of Transportation Facility by Special Special Village
 in Serpong District
 2016*

No	Kelurahan <i>Special Village</i>	Terminal Angkutan <i>Bus Station</i>	Stasiun Kereta Api <i>Train Station</i>	Dermaga /Pelabuhan	Lapangan Terbang / <i>AirpoRT</i>
(1)	(2)	(3)	(4)	(5)	(6)
1	Buaran	-	-	-	-
2	Ciater	-	-	-	-
3	Rawa Mekar Jaya	√	-	-	-
4	Rawa Buntu	-	√	-	-
5	Serpong	-	√	-	-
6	Cilenggang	-	-	-	-
7	Lengkong Gudang	-	-	-	-
8	Lengkong Gudang Timur	-	-	-	-
9	Lengkong Wetan	-	-	-	-
Jumlah/Total		1	2	-	-

Sumber : Kantor Kecamatan Serpong

Source : District Office of Serpong

Kode √ : beraRTi “Ya” dan Kode - : beraRTi “Tidak”

Code √: means “Yes” and Code - : means “No”

Tabel 7.1.5 Keberadaan Fasilitas Komunikasi di Kecamatan Serpong
Table 7.1.5 The existence of Communication Facilities in Serpong District 2016

No.	Kelurahan <i>Special Village</i>	BTS		Wartel		Warnet		Kantor POS	
		Ada Yes	Tidak No	Ada Yes	Tidak No	Ada Yes	Tidak No	Ada Yes	Tidak No
(1)	(2)	(3)	(4)	(5)	(6)	(7)	(8)	(9)	(10)
1	Buaran	√	-	-	-	√	-	-	√
2	Ciater	√	-	-	-	√	-	-	√
3	Rawa Mekar Jaya	√	-	-	-	√	-	-	√
4	Rawa Buntu	√	-	-	-	√	-	-	√
5	Serpong	√	-	-	-	√	-	√	-
6	Cilenggang	√	-	-	-	√	-	-	√
7	Lk Gudang	√	-	-	-	√	-	-	√
8	Lk Gudang Timur	√	-	-	-	√	-	√	-
9	Lk Wetan	√	-	-	-	√	-	-	√

Sumber : Kantor Kecamatan Serpong

Source : District Office of Serpong



BAB VIII

Pendapatan Regional dan Pajak
Regional Income and Tax

<https://tanpaakademi.blogspot.com>

BAB 8 PENDAPATAN REGIONAL DAN PAJAK

Tabel 8.1 Jumlah Wajib Pajak di Kecamatan Serpong
 Table 8.1 The number of taxpayers in the Serpong District
 2017

No	Kelurahan/Kelurahan an <i>Special Village/ Sub District</i>	Jumlah Wajib Pajak	Target PBB Tahun 2017	Realisasi tw 3	%
(1)	(2)	(3)	(4)	(5)	(6)
1	Buaran	6553	4504436750	2213657970	49.14
2	Ciater	9117	6398849421	3421835608	53.48
3	Rawa Mekar Jaya	6570	5283184680	3123304804	59.12
4	Rawa Buntu	9753	8349552386	5417277518	65.53
5	Serpong	5024	4004674110	2568371383	64.17
6	Cilenggang	3280	4947534113	3948946551	79.82
7	Lk Gudang	4133	15160873393	1280281012	84.45
8	Lk Gudang Timur	4812	5768976789	3705226205	64.23
9	Lengkong Wetan	6056	9942997374	7300047597	73.42
Jumlah/Total		55278	64361059016	44555477648	69.23

Sumber : Kantor Kecamatan Serpong
 Source : *Special Villages Offices in District*



DATA

MENCERDASKAN BANGSA

Enlighten The Nation



**BADAN PUSAT STATISTIK
KOTA TANGERANG SELATAN**

*Jl. Raya Pahlawan Seribu-Puspitek Kademangan
Kec. Setu Kota Tangerang Selatan Banten*