

Katalog/catalogue: 1102001.3329040
ISSN: 2621-4415



KECAMATAN PAGUYANGAN *Dalam Angka*

**PAGUYANGAN DISTRICT
IN FIGURES**

2024
VOLUME 37, 2024



**BADAN PUSAT STATISTIK
KABUPATEN BREBES
BPS-STATISTICS BREBES REGENCY**

**KECAMATAN
PAGUYANGAN**
Dalam Angka

**PAGUYANGAN DISTRICT
IN FIGURES**

2024
VOLUME 37, 2024

KECAMATAN PAGUYANGAN DALAM ANGKA

Paguyangan District in Figures

2024

Volume 37, 2024

Katalog /*Catalogue*: 1102001.3329040

ISSN: 2621-4415

Nomor Publikasi/*Publication Number*: 3329040.24013

Ukuran Buku/*Book Size*: 14,8 cm x 21 cm

Jumlah Halaman/*Number of Pages* : xxvi+ 84 hal/*pages*

Penyusun Naskah/*Manuscript Drafter*:

BPS Kabupaten Brebes

BPS-Statistics Brebes Regency

Penyunting/*Editor*:

BPS Kabupaten Brebes

BPS-Statistics Brebes Regency

Pembuat Kover/*Cover Designer*:

BPS Kabupaten Brebes

BPS-Statistics Brebes Regency

Penerbit/*Publisher*

©BPS Kabupaten Brebes/*BPS-Statistics Brebes Regency*

Sumber Ilustrasi/*Illustration Source*: canva.com

Dilarang mereproduksi dan/atau menggandakan sebagian atau seluruh isi buku ini untuk tujuan komersial tanpa izin tertulis dari Badan Pusat Statistik Kabupaten Brebes.
It is prohibited to reproduce and/or duplicate part or all of this book for commercial purpose without permission from BPS-Statistics Brebes Regency .

TIM PENYUSUN/COMPILERS
KECAMATAN PAGUYANGAN DALAM ANGKA
Paguyangan District in Figures
2024

Volume 37, 2024

Pengarah/Director

Windy Prabowo Setyawan

Penanggung Jawab/Persons in Charge

Windy Prabowo Setyawan

Penyunting/Editors

Hayyun Kartika Tri H • Roatul Makhfud

Pengolah Data dan Penulis Naskah/Data Processor and Writers

Kodirin

Pembuat Infografis/Infographics Designer

Wahyu Tri Wibowo

Penata Letak/Layout Designers

Nur Laila • Roatul Makhfud

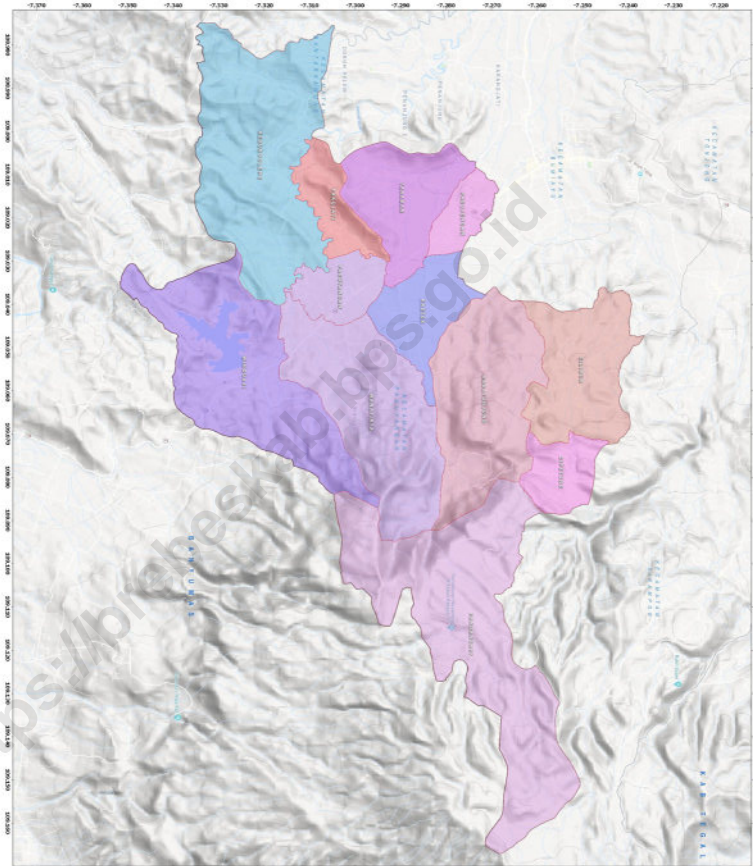
Penerjemah/Translators

Roatul Makhfud

KONTRIBUTOR DATA/DATA CONTRIBUTORS

1. Kementerian Agama/*Ministry of Religious Affair*
2. Kementerian Pendidikan dan Kebudayaan/*Ministry of Education and Culture*
3. Kementerian Pertanian/*Ministry of Agriculture*
4. Badan Pusat Statistik/*BPS-Statistics Indonesia*
5. Dinas Kependudukan dan Pencatatan Sipil Kabupaten Brebes
6. Dinas Pengelolaan Sumber Daya Air dan Penataan Ruang (DPSDAPR) Kabupaten Brebes
7. Puskesmas Paguyangan, Puskesmas Winduaji
8. Polsek Paguyangan
9. Balai Penyuluhan KB Kecamatan Paguyangan
10. KUA Paguyangan
11. Pemerintahan Desa Se-Kecamatan Paguyangan

PETA WILAYAH KECAMATAN PAGUYANGAN MAP OF PAGUYANGAN DISTRICT



Kecamatan : PAGUYANGAN

<https://bipbes.tb.bps.go.id>



Provinsi : Sulawesi Tenggara
Kabupaten : Kabupaten Pangkep
Kecamatan : Kecamatan Paguyangan

U

Legenda
 ■ Batas Desa
 ■ Batas Kecamatan

Skala
 1 : 10000

BADAN PUSAT STATISTIK
 Badan Koordinat dan Laporan Statistik dan Sistem
 Informasi Geospasial (BKSIG)

1. Untuk Informasi dan Data Statistik
 2. Untuk Sistem dan Aplikasi

KEPALA BPS KABUPATEN BREBES
HEAD OF BPS-STATISTICS BREBES REGENCY



WINDY PRABOWO SETYAWAN

KATA PENGANTAR

Kecamatan Paguyangan Dalam Angka 2024 merupakan publikasi tahunan yang diterbitkan oleh BPS Kabupaten Brebes. Publikasi ini memuat data-data tentang keadaan Geografi, Pemerintahan, Penduduk dan Ketenagakerjaan, Sosial dan Ekonomi Kecamatan Paguyangan . Oleh karena itu dengan data-data tersebut diharapkan dapat membantu melengkapi penyusunan rencana dan evaluasi pembangunan di Kecamatan Paguyangan dan Kabupaten Brebes.


Pada tahun ini publikasi Kecamatan Paguyangan Dalam Angka 2024 terbit dengan format baru dengan tampilan dua bahasa untuk lebih memenuhi kebutuhan data Masyarakat Pengguna Data. Publikasi ini dapat terwujud berkat kerja sama dan bantuan dari berbagai pihak baik instansi pemerintah maupun swasta. Kepada semua pihak yang telah memberikan bantuan disampaikan penghargaan dan terima kasih yang sebesar – besarnya.

Akhirnya tanggapan dan saran yang bersifat konstruktif dari para pemakai sangat diharapkan untuk perbaikan publikasi yang akan datang. Semoga publikasi ini bermanfaat bagi kita semua.

Brebes, September 2024

Kepala BPS

Kabupaten Brebes



WINDY PRABOWO SETYAWAN


PREFACE

Paguyangan District in Figures 2024 is an annual publication written by BPS Statistics of Brebes Regency. This publication include of datas such as condition of geographic, government, Population and Employment, Social and Economic of Paguyangan District. Therefore hopely it can help to equip compilation of development planning and evaluation in Paguyangan District and Brebes Regency.

This publication has been made possible with the assistance and contribution from several governmental institutions and private organizations. To all parties who have been involved in the preparation of this publication, I would like to express my sincerest appreciation and gratitude.

Finally, Comments and constructive suggestions for the improvement of this publication are always welcome. May this publication will be beneficial for all.

Brebes, September 2024
Head of BPS-Statistics Brebes Regency



WINDY PRABOWO SETYAWAN

DAFTAR ISI/CONTENTS
KECAMATAN PAGUYANGAN DALAM ANGKA
Paguyangan District in Figures
2024
 Volume 27, 2024

	Halaman <i>Page</i>
Kata Pengantar.....	xi
<i>Preface</i>	xii
Daftar Isi/ Contents	xiii
Daftar Tabel/ List of Tables	xv
Daftar Gambar/ List of Figures	xxi
Penjelasan Umum/ Explanatory Notes	xxiii
Daftar Singkatan/ List of Abbreviation	xxv
1. Geografi Dan Iklim/ <i>Geography And Climate</i>	1
2. Pemerintahan/ <i>Government</i>	11
3. Penduduk/ <i>Population</i>	23
4. Sosial dan Kesejahteraan Rakyat/ <i>Social and Welfare</i>	43
5. Pertanian/ <i>Agriculture</i>	63
Daftar Pustaka/ Bibliography	83

DAFTAR TABEL/LIST OF TABLES

Tabel Table		Halaman Page
1.	GEOGRAFI DAN IKLIM/GEOGRAPHY AND CLIMATE	
1.1	Luas Daerah Menurut Desa/Kelurahan di Kecamatan Paguyangan, 2023 <i>Total Area by Villages/Kelurahan in Paguyangan District, 2023.....</i>	7
1.2	Jarak ke Ibukota Kecamatan dan Ibukota Kabupaten/Kota Menurut Desa/Kelurahan di Kecamatan Paguyangan (km), 2023 <i>Distance to the District Capital and Regency/Municipal Capital by Villages/Kelurahan in Paguyangan District (km), 2023.....</i>	8
1.3	Pengamatan Unsur Iklim Menurut Bulan di Kecamatan Paguyangan , 2023 <i>Observation of Climate Elements by Month at Paguyangan District, 2023</i>	9
2.	PEMERINTAHAN/GOVERNMENT	
2.1	WILAYAH ADMINISTRATIF ADMINISTRATIVE AREA	
2.1.1	Jumlah Rukun Warga (RW) dan Rukun Tetangga (RT) Menurut Desa/Kelurahan di Kecamatan Paguyangan, 2023 <i>Number of Rukun Warga and Rukun Tetangga by Villages/ Kelurahan in Paguyangan District, 2023.....</i>	17
2.2	SUMBER DAYA MANUSIA HUMAN RESOURCES	
2.2.1	Banyaknya Perangkat Desa Menurut Desa/Kelurahan dan Pendidikan di Kecamatan Paguyangan, 2023 <i>Number of Rural Civil Servants by Villages1/Kelurahan and Educations in Paguyangan District, 2023</i>	18
2.2.2	Jumlah Linmas Menurut Desa/Kelurahan dan Jenis Kelamin di Kecamatan Paguyangan, 2023 <i>Number of Rural Civil Servants by Villages1/Kelurahan and Educations in Paguyangan District, 2023</i>	20

Tabel Table	Halaman Page	
2.2.3	Jumlah Pendapatan Asli Desa (PAD) dan Alokasi Anggaran Pemerintah Menurut Desa di Kecamatan Paguyangan (Rupiah), 2023 <i>Villages Originally Income and Village Budgetary Allocation by Villages¹/Kelurahan in Paguyangan District (Rupiah), 2023</i>	21
 3. PENDUDUK/POPULATION		
3.1	Penduduk, Distribusi Persentase Penduduk, Kepadatan Penduduk, Rasio Jenis Kelamin Penduduk Menurut Desa/Kelurahan di Kecamatan Paguyangan, 2023 <i>Population, Percentage Distribution of Population, Population Density, and Population Sex Ratio by Villages/Kelurahan in Paguyangan District), 2023</i>	29
3.2	Jumlah Penduduk Menurut Kelompok Umur dan Jenis Kelamin di Kecamatan Paguyangan, 2023 <i>Population by Age Groups and Sex in Paguyangan District, 2023</i>	31
3.3	Jumlah Penduduk Menurut Kelompok Umur, Jenis Kelamin dan Desa/Kelurahan di Kecamatan Paguyangan, 2023 <i>Population by Age Groups, Sex and Village/kelurahan in Paguyangan District, 2023</i>	32
3.4	Jumlah Peserta KB Aktif Menurut Desa dan Metode Kontrasepsi Jalur Pemerintah dan Kelompok Umur di Kecamatan Paguyangan, 2023 <i>Number of Active Acceptors by Village and Contraception Method and Age Groups in Paguyangan District, 2023</i>	40
 4. SOSIAL DAN KESEJAHTERAAN RAKYAT/SOCIAL AND WELFARE		
4.1 PENDIDIKAN EDUCATION		
4.1.1	Banyaknya Desa ¹ /Kelurahan yang Memiliki Fasilitas Sekolah Menurut Tingkat Pendidikan di Kecamatan Paguyangan, 2021–2023 <i>Number of Villages¹/Kelurahan Having Educational Facilities by Educational Level in Paguyangan District, 2021–2023</i>	49

Tabel Table	Halaman Page	
4.1.2	Jumlah Sekolah Menurut Tingkat Pendidikan di Kecamatan Paguyangan, 2023/2024 <i>Number of Schools by Educational Level in Paguyangan District, 2023/2024</i>	50
4.1.3	Jumlah Guru Menurut Tingkat Pendidikan di Kecamatan Paguyangan, 2023/2024 <i>Number of Teachers by Educational Level in Paguyangan District, 2023/2024</i>	51
4.1.4	Jumlah Murid Menurut Tingkat Pendidikan di Kecamatan Paguyangan, 2023/2024 <i>Number of Pupils by Educational Level in Paguyangan District, 2023/2024</i>	52
4.2	KESEHATAN HEALTH	
4.2.1	Banyaknya Desa ¹ /Kelurahan yang Memiliki Sarana Kesehatan Menurut Jenis Sarana Kesehatan di Kecamatan Paguyangan, 2021–2023 <i>Number of Villages¹/Kelurahan Health Facilities by Type of Health Facilities in Paguyangan District, 2021–2023</i>	53
4.2.2	Peserta Status Gizi Anak Balita yang Ditimbang Menurut Desa/ Kelurahan dan Jenisnya di Kecamatan Paguyangan, 2023 <i>Nutritional Status of Children Under Five Years by Villages¹/ Kelurahan and Type of Health Facilities in Paguyangan District, 2023</i> .	54
4.2.3	Hasil Imunisasi Menurut Desa/Kelurahan dan Jenisnyadi Kecamatan Paguyangan, 2023 <i>Number of Children Who Had Immunization by Villages¹/Kelurahan and Type of Health Facilities in Paguyangan District, 2023</i>	55
4.3	AGAMA DAN SOSIAL LAINNYA RELIGION AND OTHER SOCIAL AFFAIRS	
4.3.1	Jumlah Tempat Peribadatan Menurut Desa/ Kelurahan di Kecamatan Paguyangan, 2023 <i>Number of Worship Places by Villages/Kelurahan in Paguyangan District, 2023</i>	58
4.3.2	Jumlah Penduduk Menurut Agama dan Desa/ Kelurahan di Kecamatan Paguyangan, 2023	

Tabel Table	Halaman Page
	59
4.3.3	60
4.3.4	61
4.3.5	62
5.	
5.1	69
5.2	71
5.3	73
5.4	74

5.5	Luas Panen Tanaman Hias Menurut Jenis Tanaman di Kecamatan Paguyangan (m ²), 2020–2023 <i>Harvested Area of Ornamental Plants by Kind of Plant in Paguyangan District (m²), 2020–2023</i>	75
5.6	Produksi Tanaman Hias Menurut Jenis Tanaman di Kecamatan Paguyangan (tangkai), 2020–2023 <i>Production of Ornamental Plants by Kind of Plant in Paguyangan District (stalks), 2020–2023</i>	76
5.7	Produksi Buah-Buahan dan Sayuran Tahunan Menurut Jenis Tanaman di Kecamatan Paguyangan (kuintal), 2020–2023 <i>Production of Annual Fruits and Vegetables by Kind of Plant in Paguyangan District (quintal), 2020–2023</i>	77
5.8	Luas Tanam dan Luas Panen Jagung Menurut Subround di Kecamatan Paguyangan (Ha), 2020–2023 <i>Planted Areas and Harvested Area of Corn by Subround in Paguyangan District (Ha), 2020–2023</i>	79
5.9	Luas Tanam dan Luas Panen Kedelai Menurut Subround di Kecamatan Paguyangan (Ha), 2020–2023 <i>Planted Areas and Harvested Area of Soybean by Subround in Paguyangan District (Ha), 2020–2023</i>	80
5.10	Luas Tanam dan Luas Panen Kacang Tanah Menurut Subround di Kecamatan Paguyangan (Ha), 2020–2023 <i>Planted Areas and Harvested Area of Peanut by Subround in Paguyangan District (Ha), 2020–2023</i>	81
5.11	Luas Tanam dan Luas Panen Kacang Hijau Menurut Subround di Kecamatan Paguyangan (Ha), 2020–2023 <i>Planted Areas and Harvested Area of Mungbean by Subround in Paguyangan District (Ha), 2020–2023</i>	82
5.12	Luas Tanam dan Luas Panen Ubi Kayu Menurut Subround di Kecamatan Paguyangan (Ha), 2020–2023 <i>Planted Areas and Harvested Area of Cassava by Subround in Paguyangan District (Ha), 2020–2023</i>	83
5.13	Luas Tanam dan Luas Panen Ubi Jalar Menurut Subround di Kecamatan Paguyangan (Ha), 2020–2023 <i>Planted Areas and Harvested Area of Sweet Potato by Subround in Paguyangan District (Ha), 2020–2023</i>	84

DAFTAR GAMBAR/LIST OF FIGURES

Gambar Figure		Halaman Page
1.1	Luas Daerah menurut Desa/Kelurahan (%), 2023 <i>Total Area by Village/Kelurahan (%), 2023.....</i>	5
1.2	Jarak ke Ibukota Kecamatan Menurut Desa/ Kelurahan di Kecamatan Paguyangan (km), 2023 <i>Distance to the District Capital by Village/Kelurahan in Paguyangan District (km), 2023</i>	6
2.1	Persentase Perangkat Desa Menurut Tingkat Pendidikan di Kecamatan Paguyangan (%), 2023 <i>Percentage of Rural Civil Servants by Education Level in Paguyangan District (%), 2023</i>	15
2.2	Jumlah Rukun Tetangga (RT) Menurut Desa/ Kelurahan di Kecamatan Paguyangan, 2023 <i>Number of Rukun Tetangga by Villages¹/Kelurahan in Paguyangan District, 2023.....</i>	16
3.1	Jumlah Penduduk Menurut Kelompok Umur dan Jenis Kelamin di Kecamatan Paguyangan, 2023 <i>Population by Age Groups and Sex in Paguyangan District, 2023.....</i>	27
3.2	Persentase Peserta KB Aktif Menurut Metode Kontrasepsi Jalur Pemerintah di Kecamatan Paguyangan, 2023 <i>Percentage of Active Acceptors by Contraception Method in Paguyangan District, 2023.....</i>	28
4.1	Persentase Anak Balita yang Ditimbang Menurut Status Gizi di Kecamatan Paguyangan, 2023 <i>Percentage of Children Under Five Years by Type of Nutritional Status Paguyangan District, 2023.....</i>	47
4.2	Jumlah Sekolah Menurut Tingkat Pendidikan di Kecamatan Paguyangan, 2023/2024 <i>Number of Schools by Educational Level in Paguyangan District, 2023/2024</i>	48
5.1	Luas Tanam dan Luas Panen Jagung di Kecamatan Paguyangan (Ha), 2020–2023 <i>Planted Areas and Harvested Area of Corn in Paguyangan District (Ha), 2020–2023</i>	67

Gambar
Figure

Halaman
Page

5.2	Produksi Kentang, Kubis, dan Labu Siam di Kecamatan Paguyangan (kuintal), 2020–2023 <i>Production of Potato, Cabbage, and Chayote in Paguyangan District (quintal), 2020–2023</i>	68
-----	---	----

<https://brebeskab.bps.go.id>

PENJELASAN UMUM/EXPLANATORY NOTES

Tanda-tanda, satuan-satuan, dan lain-lainnya yang digunakan dalam publikasi ini adalah sebagai berikut:

Symbols, measurement units, and acronyms which are used in this publication, are as follows:

1. TANDA-TANDA/SYMBOLS

Data tidak tersedia/ <i>Data not available</i>	: ...
Tidak ada atau nol / <i>Null or zero</i>	: -
Data dapat diabaikan/ <i>Data negligible</i>	: ~0
Tanda decimal/ <i>Decimal point</i>	: ,
Data tidak dapat ditampilkan/ <i>Not applicable</i>	: NA
Angka estimasi/ <i>Estimated figures</i>	: e
Angka diperbaiki/ <i>Revised figures</i>	: r
Angka sementara/ <i>Preliminary figures</i>	: *
Angka sangat sementara/ <i>Very preliminary figures</i>	: **
Angka sangat sangat sementara/ <i>Very very preliminary figures</i>	: ***

2. SATUAN/UNITS

barel/ <i>barrel</i>	: 158,99 liter/ <i>litres</i> = 1/6,2898 m ³
hektare (ha)/ <i>hectare (ha)</i>	: 10.000 m ²
kilometer (km)/ <i>kilometres (km)</i>	: 1.000 meter/ <i>meters (m)</i>
knot/ <i>knot</i>	: 1,8523 km/jam (<i>km/hour</i>)
kuintal/ <i>quintal</i>	: 100 kg
KWh	: 1.000 Watt hour
MWh	: 1.000 KWh
liter (untuk beras)/ <i>litre (for rice)</i>	: 0,80 kg
MMSCF	: 1/35,3 m ³
metrik ton (m.ton)/ <i>metric ton (m. ton)</i>	: 0,98421 long ton = 1.000 kg
ons/ <i>ounce</i>	: 28,31 gram/ <i>grams</i>
ton	: 1.000 kg

Satuan lain: buah, dus, butir, helai/lembar, kaleng, batang, pulsa, ton kilometer (ton-km), jam, menit, persen (%).

Other units: unit, pack, pieces, sheet, tin, pulse, ton-kilometres(ton-km), hour, minute, percent (%).

Perbedaan angka di belakang koma disebabkan oleh pembulatan angka.

The difference in decimal numbers is caused by rounding.

DAFTAR SINGKATAN/LIST OF ABBREVIATION

SI	: Stasiun Iklim/ <i>Climate Station</i>
SMPK	: Stasiun Meterologi Pertanian Khusus/ <i>Special Agricultural Meteorological Station</i>
t.t	: Tempat tidur/ <i>Bed</i>
BCG	: Bacillus Calmette Guerin
DPT	: Difteri, Pertusis, Tetanus/ <i>Diphtheria, Tetanus, and Pertussis</i>
TT	: Tetanus Toxoid
IOT	: Industri Obat Tradisional/ <i>Traditional Medicine Industry</i>
IKOT	: Industri Kecil Obat Tradisional/ <i>Traditional Medicine Small Industry</i>
Alkes	: Alat kesehatan/ <i>Health Kits</i>
PKRT	: Perbekalan Kesehatan Rumah tangga/ <i>Household Health Logistics</i>
Kompl	: Komplemen/ <i>Complement</i>
IRTP	: Industri Pangan Produksi Rumah Tangga/ <i>Foods Home Industry</i>
PBF	: Pedagang Besar Farmasi/ <i>Pharmacy Whole-seller</i>
GFK	: Gudang Farmasi Kab/Kota/Regency/ <i>Municipality Pharmacy Warehouse</i>
RB	: Rumah Bersalin/ <i>Delivery House</i>
Pustu	: Puskesmas pembantu/ <i>Auxiliary Public Health Center</i>
BP	: Balai Pengobatan/ <i>Polyclinic</i>
TPS	: Tempat Pembuangan Sampah Sementara / <i>landfill</i>
Jamkesmas	: Jaminan kesehatan masyarakat miskin/ <i>Poor public health insurance</i>
PJKMU	: Program Jaminan Kesehatan Masyarakat Umum/ <i>General Public Health Insurance Program</i>
SIUP	: Surat Ijin Usaha Perdagangan/ <i>Trading Permission Letter</i>
TDP	: Tanda Daftar Perusahaan/ <i>Company Registration Identity</i>
API	: Angka Pengenal Importir/ <i>Importer's Identity Number</i>



BAB 1 GEOGRAFI DAN IKLIM

GEOGRAPHY AND CLIMATE



Selama tahun 2023
Curah Hujan Tertinggi
di Kecamatan Paguyangan
terjadi di bulan Maret
sebanyak 533 mm
dengan 26 hari hujan



LUAS DAERAH

Desa Pandansari
merupakan Desa Terluas
di Kecamatan Paguyangan
dengan luas 21,53 km² (19,90%)



ULASAN

Kecamatan Paguyangan merupakan kecamatan yang terletak di ujung bagian selatan Kabupaten Brebes. Kecamatan Paguyangan secara administratif berbatasan dengan Kecamatan Sirampog di sebelah utara; kemudian di sebelah selatan berbatasan dengan Kabupaten Banyumas; sedangkan di sebelah barat berbatasan dengan Kecamatan Bantarkawung, dan di sebelah timur berbatasan dengan Kecamatan Bumiayu.

Kecamatan Paguyangan mempunyai luas wilayah sebesar 10.817 Hektar yang terbagi menjadi 12 desa. Desa Pandansari adalah desa terluas dengan luas 2.153 Hektar. Sedangkan desa dengan luas wilayah paling kecil adalah Desa Pagojengan sebesar 206 Ha.

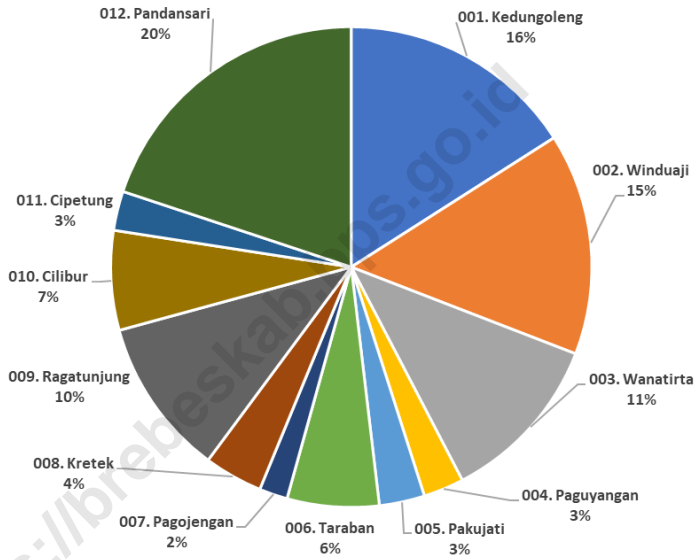
Pada tahun 2023 curah hujan tertinggi terjadi pada bulan Maret yaitu dengan jumlah curah hujan sebanyak 533 mm dengan rata-rata hari hujan sebanyak 26 hari.

DESCRIPTION

Paguyangan District is a district located at the southern tip of Brebes Regency. Paguyangan District is administratively bordered by Sirampog District to the north; then to the south it borders Banyumas Regency; while to the west it borders Bantarkawung District, and to the east it borders Bumiayu District.

Paguyangan District has an area of 10,817 hectares which is divided into 12 villages. Pandansari Village is the largest village with an area of 2,153 hectares. While the village with the smallest area is Pagojengan Village of 206 Ha.

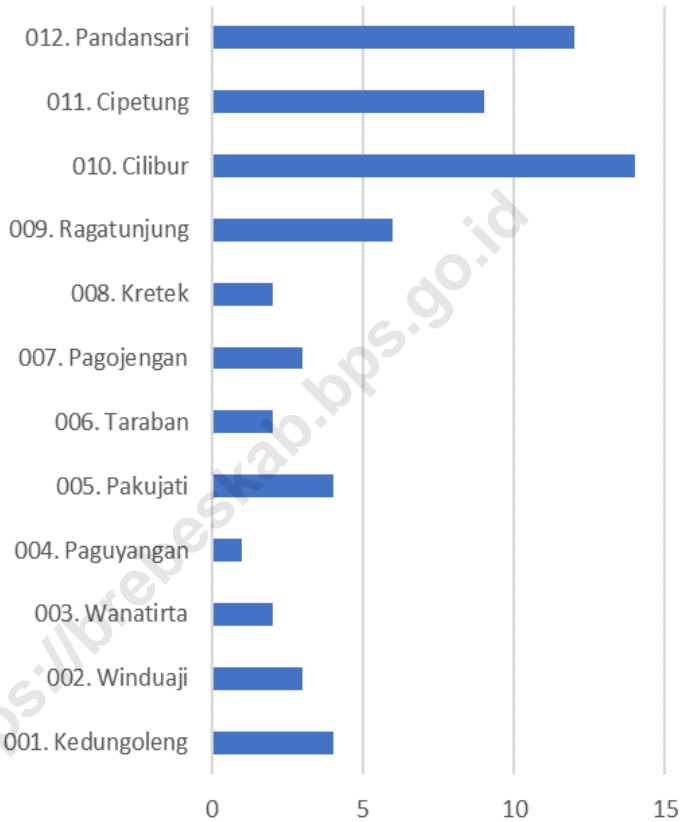
In 2023, the highest rainfall occurred in March, with a rainfall of 533 mm with an average of 26 rainy days.



Sumber/Source : Pendataan Citra Satelit Dinas Pertanian dengan Kementerian Pertanian 2015

Gambar
Figures 1.1

Luas Daerah menurut Desa/Kelurahan (%), 2023
Total Area by Village/Kelurahan (%), 2023



Sumber/Source: Data Pokok Desa Kecamatan Paguyangan

Gambar 1.2
Figures

Jarak ke Ibukota Kecamatan Menurut Desa/Kelurahan di Kecamatan Paguyangan (km), 2023
Distance to the District Capital by Village/Kelurahan in Paguyangan District (km), 2023

Tabel 1.1
Table

Luas Daerah Menurut Desa/Kelurahan di Kecamatan Paguyangan, 2023
Total Area by Villages/Kelurahan in Paguyangan District, 2023

Desa/Kelurahan Village/Kelurahan	Luas Total Area (km ² /sq.km)	Persentase terhadap Luas Kecamatan Percentage to District Area
(1)	(2)	(3)
001. Kedungoleng	17,26	15,96
002. Winduaji	16,14	14,92
003. Wanatirta	12,43	11,49
004. Paguyangan	2,94	2,72
005. Pakujati	3,3	3,05
006. Taraban	6,68	6,18
007. Pagojengan	2,06	1,90
008. Kretek	4,26	3,94
009. Ragatunjung	11,48	10,61
010. Cilibur	7,24	6,69
011. Ciptung	2,86	2,64
012. Pandansari	21,53	19,90
Kecamatan Paguyangan	108,17	100,00

Catatan/Note: ...

Sumber/Source: Pendataan Citra Satelit Dinas Pertanian dengan Kementerian Pertanian 2015

Tabel
Table 1.2

Jarak ke Ibukota Kecamatan dan Ibukota Kabupaten/Kota Menurut Desa/Kelurahan di Kecamatan Paguyangan (km), 2023
Distance to the District Capital and Regency/Municipal Capital by Villages/Kelurahan in Paguyangan District (km),

Desa/Kelurahan Village/Kelurahan	Jarak ke Ibukota Kecamatan Distance to District Capital (km)	Jarak ke Ibukota Kabupaten/ Kota Distance to Regency/Municipal Capital (km)
(1)	(2)	(3)
001. Kedungoleng	4	85
002. Winduaji	3	76
003. Wanatirta	2	64
004. Paguyangan	1	75
005. Pakujati	4	65
006. Taraban	2	60
007. Pagojengan	3	58
008. Kretek	2	70
009. Ragatunjung	6	64
010. Cilibur	14	65
011. Cipetung	9	64
012. Pandansari	12	70

Catatan/Note: ...

Sumber/Source: Data Pokok Desa Kecamatan Paguyangan

Tabel 1.3
Table

Pengamatan Unsur Iklim Menurut Bulan di Kecamatan Paguyangan , 2023
Observation of Climate Elements by Month at Paguyangan District, 2023

Bulan Month	Jumlah Curah Hujan Number of Precipitation (mm)	Jumlah Hari Hujan (hari) Number of Rainy Days (day)
(1)	(2)	(3)
Januari/January	236	18
Februari/February	338	19
Maret/March	533	26
April/April	206	16
Mei/May	146	9
Juni/June	188	11
Juli/July	76	6
Agustus/August	-	-
September/September	-	-
Oktober/October	9	6
November/November	376	12
Desember/December	434	12
Jumlah	2.541	135
Rata-rata	212	11

Catatan/Note: ...

Sumber/Source: Dinas Pengelolaan Sumber Daya Air dan Penataan Ruang Kabupaten Brebes



BAB 2 PEMERINTAHAN GOVERNMENT



Secara Administrasi
Kecamatan Paguyangan
terdiri dari 12 Desa

Desa Winduaji memiliki
Jumlah RT Terbanyak
yaitu 73 RT



Jumlah Linmas Terbanyak
terdapat di Desa Winduaji
yaitu 73 Orang

ULASAN

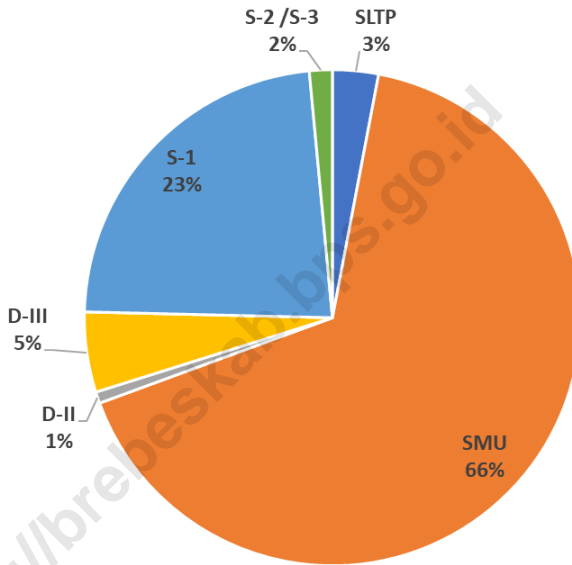
Kecamatan Paguyangan terbagi menjadi 12 desa. Terbagi dalam 75 rukun warga (RW) dan 593 rukun tetangga (RT). Jumlah RT terbanyak ada di Desa Winduaji sebanyak 73 RT. Sedangkan jumlah RT yang paling sedikit ada di Desa Cipetung, sebanyak 10 RT.

Jumlah perangkat desa di lingkungan Pemerintah Kecamatan Paguyangan pada tahun 2023 sebanyak 134 orang. Adapun menurut tingkat pendidikan terdiri dari 2 orang berpendidikan S2/S3, 31 orang berpendidikan S1, 8 orang berpendidikan Diploma, 89 orang berpendidikan SMA dan 4 orang berpendidikan SMP ke bawah.

DESCRIPTION

Paguyangan District is divided into 12 villages. Divided into 75 rukun warga (RW) and 593 rukun tetangga (RT). The largest number of RT is in Winduaji Village, with 73 RT. While the smallest number of RT is in Cipetung Village, with 10 RT.

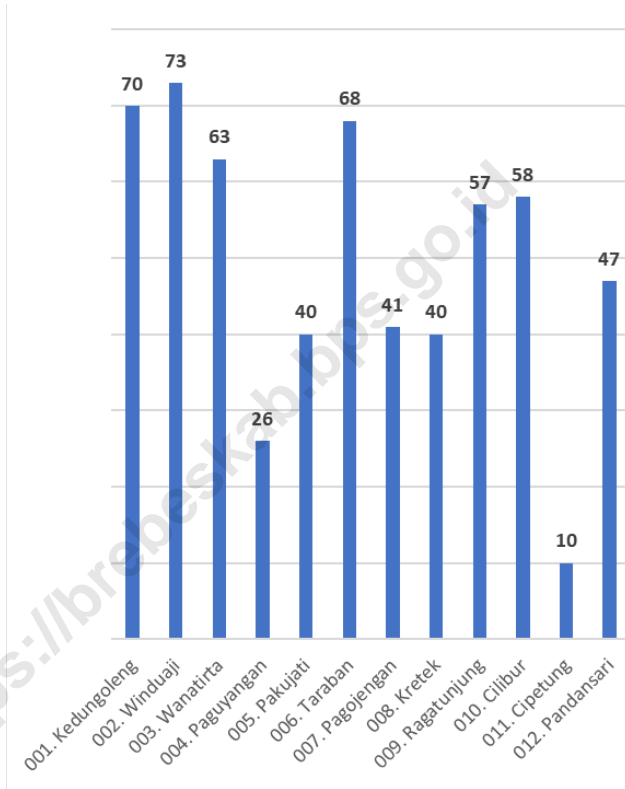
The number of of Rural Civil Servants in the Paguyangan District in 2023 is 134 people. According to education level, there are 2 people with Masters/Doctoral degrees, 31 people with Bachelor's degrees, 8 people with Diploma degrees, 89 people with High School degrees, and 4 people with Junior High School degrees or below.



Sumber/Source : Data Pokok Desa Kecamatan Paguyangan

Gambar 2.1
Figures

Persentase Perangkat Desa Menurut Tingkat Pendidikan di Kecamatan Paguyangan (%), 2023
Percentage of Rural Civil Servants by Education Level in Paguyangan District (%), 2023



Sumber/Source : Data Pokok Desa Kecamatan Paguyangan

Gambar 2.2
Figures

Jumlah Rukun Tetangga (RT) Menurut Desa/Kelurahan di Kecamatan Paguyangan, 2023
Number of Rukun Tetangga by Villages¹/Kelurahan in Paguyangan District, 2023

2.1 WILAYAH ADMINISTRATIF ADMINISTRATIVE AREA

Tabel 2.1.1 Jumlah Rukun Warga (RW) dan Rukun Tetangga (RT) Menurut Desa/Kelurahan di Kecamatan Paguyangan, 2023
Table *Number of Rukun Warga and Rukun Tetangga by Villages'/Kelurahan in Paguyangan District, 2023*

Desa/Kelurahan Village/Kelurahan	Rukun Warga (RW)	Rukun Tetangga (RT)
(1)	(2)	(3)
001. Kedungoleng	10	70
002. Winduaji	5	73
003. Wanatirta	4	63
004. Paguyangan	5	26
005. Pakujati	7	40
006. Taraban	12	68
007. Pajojengan	7	41
008. Kretek	4	40
009. Ragatunjung	5	57
010. Cilibur	8	58
011. Cipetung	2	10
012. Pandansari	6	47
Kecamatan Paguyangan	75	593

Catatan/Note: ...

Sumber/Source: Data Pokok Desa Kecamatan Paguyangan

2.2 SUMBER DAYA MANUSIA HUMAN RESOURCES

Tabel 2.2.1 Banyaknya Perangkat Desa Menurut Desa/Kelurahan dan Pendidikan di Kecamatan Paguyangan, 2023
Table *Number of Rural Civil Servants by Villages/Kelurahan and Educations in Paguyangan District, 2023*

Desa/Kelurahan Village/Kelurahan	Non SD	SD	SLTP	SMU	D-I
(1)	(2)	(3)	(4)	(5)	(6)
001. Kedungoleng	-	-	-	5	-
002. Winduaji	-	-	-	12	-
003. Wanatirta	-	-	-	12	-
004. Paguyangan	-	-	3	4	-
005. Pakujati	-	-	1	5	-
006. Taraban	-	-	-	9	-
007. Pagojengan	-	-	-	5	-
008. Kretek	-	-	-	7	-
009. Ragatunjung	-	-	-	7	-
010. Cilibur	-	-	-	8	-
011. Cipetung	-	-	-	9	-
012. Pandansari	-	-	-	6	-
Kecamatan Paguyangan	-	-	4	89	-

Lanjutan Tabel/*Continued Table 2.2.1*

Desa/Kelurahan Village/Kelurahan	D-II	D-III	S-1	S-2 /S-3	Jumlah
(1)	(7)	(8)	(9)	(10)	(11)
001. Kedungoleng	-	3	3	-	11
002. Winduaji	-	-	2	-	14
003. Wanatirta	-	-	-	-	12
004. Paguyangan	-	-	4	-	11
005. Pakujati	-	-	3	-	9
006. Taraban	1	-	2	-	12
007. Pagojengan	-	2	2	-	9
008. Kretek	-	1	1	2	11
009. Ragatunjung	-	-	5	-	12
010. Cilibur	-	-	4	-	12
011. Cipetung	-	-	1	-	10
012. Pandansari	-	1	4	-	11
Kecamatan Paguyangan	1	7	31	2	134

Catatan/Note: ...

Sumber/Source: Data Pokok Desa Kecamatan Paguyangan

Tabel 2.2.2 Jumlah Linmas Menurut Desa/Kelurahan dan Jenis Kelamin di Kecamatan Paguyangan, 2023
Table *Number of Rural Civil Servants by Villages1/Kelurahan and Educations in Paguyangan District, 2023*

Desa/Kelurahan Village/Kelurahan	Laki-Laki	Perempuan	Jumlah
(1)	(2)	(3)	(4)
001. Kedungoleng	34	8	42
002. Winduaji	73	-	73
003. Wanatirta	51	12	63
004. Paguyangan	37	3	40
005. Pakujati	15	6	21
006. Taraban	34	6	40
007. Pagojengan	35	-	35
008. Kretek	40	-	40
009. Ragatunjung	54	3	57
010. Cilibur	65	4	69
011. Cipetung	17	7	24
012. Pandansari	21	7	28
Kecamatan Paguyangan	476	56	532

Catatan/Note: ...

Sumber/Source: Data Pokok Desa Kecamatan Paguyangan

Tabel
Table 2.2.3

Jumlah Pendapatan Asli Desa (PAD) dan Alokasi Anggaran Pemerintah Menurut Desa di Kecamatan Paguyangan (Rupiah), 2023
Villages Originally Income and Village Budgetary Allocation by Villages¹/Kelurahan in Paguyangan District (Rupiah), 2023

Desa/Kelurahan Village/Kelurahan	PAD	Anggaran Pemerintah	Jumlah
(1)	(2)	(3)	(4)
001. Kedungoleng	24.000.000	3.450.202.549	3.474.202.549
002. Winduaji	22.654.000	3.354.431.800	3.377.085.800
003. Wanatirta	40.000.000	3.906.364.919	3.946.364.919
004. Paguyangan	25.000.000	2.882.992.249	2.907.992.249
005. Pakujati	16.000.000	1.635.774.382	1.651.774.382
006. Taraban	84.200.000	4.216.128.270	4.300.328.270
007. Pagojengan	8.500.000	3.029.727.418	3.038.227.418
008. Kretek	122.800.000	3.878.967.640	4.001.767.640
009. Ragatunjung	41.700.000	4.348.502.229	4.390.202.229
010. Cilibur	10.132.800	3.608.139.350	3.618.272.150
011. Cipetung	6.000.000	2.235.252.121	2.241.252.121
012. Pandansari	101.000.000	3.053.688.638	3.154.688.638
Kecamatan Paguyangan	501.986.800	39.600.171.565	40.102.158.365

Catatan/Note: ...

Sumber/Source: Data Pokok Desa Kecamatan Paguyangan



BAB 3 PENDUDUK POPULATION

Tahun 2023
Jumlah Penduduk
Kecamatan Paguyangan
sebanyak 117.250 Jiwa



Laki-laki
60.052 jiwa



Perempuan
57.198 jiwa



Desa Pagojengan
merupakan Desa Terpadat
dengan Kepadatan Penduduk
3.972 Jiwa/Km²



Desa Cilibur memiliki Peserta KB Aktif dan Metode Kontrasepsi Jalur Pemerintah terbanyak dengan jumlah 1.616 jiwa dengan Metode terbanyak adalah Suntik

ULASAN

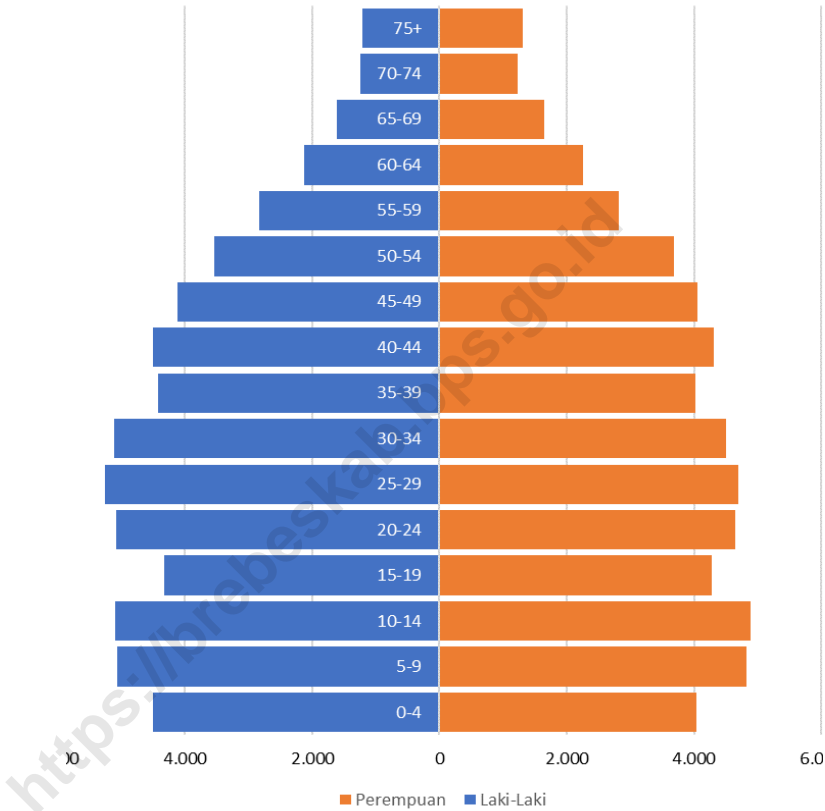
Jumlah Penduduk Kecamatan Paguyangan pada akhir tahun 2023 adalah 117.250 jiwa.

Jika dilihat dari tingkat kepadatannya, dimana luas daerah ikut diperhitungkan, Desa Pagojengan menempati urutan pertama sebagai desa yang paling padat penduduknya di Kecamatan Paguyangan, dimana kepadatan penduduknya 3.972 penduduk/Km² yang berarti bahwa tiap 1 Km² ditempati 3.972 penduduk. Sedangkan desa dengan kepadatan penduduk terendah ditempati oleh Desa Pandansari, dimana kepadatan penduduknya hanya 422 penduduk/Km² yang berarti bahwa tiap 1 Km² hanya ditempati 422 penduduk.

DESCRIPTION

At the end of 2023, Paguyangan District Population was 117.250 person.

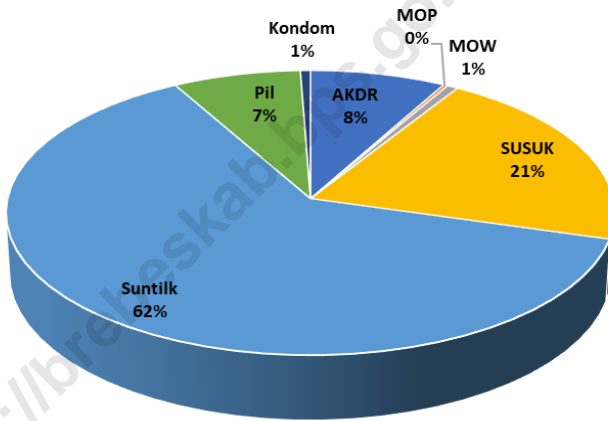
If viewed by the level density, where the area taken into account, Gandasuli Village ranks first as the most populous village in Brebes, where population density person/sq.km is 3.972 which means that each 1 sq.km occupied by 3.972 person. While the district with the lowest population density was Kaliwlingi village, where the population density of only 422 person/sq.km which means that each 1 sq.km is occupied only 422 residents.



Sumber/Source : Dinas Dukcapil Kabupaten Brebes

Gambar 3.1
Figures

Jumlah Penduduk Menurut Kelompok Umur dan Jenis Kelamin di Kecamatan Paguyangan, 2023
Population by Age Groups and Sex in Paguyangan District, 2023



Sumber/Source : Balai Penyuluhan KB Kecamatan Paguyangan

Gambar 3.2
Figures

Persentase Peserta KB Aktif Menurut Metode Kontrasepsi Jalur Pemerintah di Kecamatan Paguyangan, 2023
Percentage of Active Acceptors by Contraception Method in Paguyangan District, 2023

Tabel 3.1
Table

Penduduk, Distribusi Persentase Penduduk, Kepadatan Penduduk, Rasio Jenis Kelamin Penduduk Menurut Desa/ Kelurahan di Kecamatan Paguyangan, 2023
Population, Percentage Distribution of Population, Population Density, and Population Sex Ratio by Villages/ Kelurahan in Paguyangan District), 2023

Desa/Kelurahan Village/Kelurahan	Penduduk/Population		
	Laki-Laki/Male	Perempuan/Female	Jumlah/Total
(1)	(2)	(3)	(4)
001. Kedungoleng	5.469	5.207	10.676
002. Winduaji	9.001	8.443	17.444
003. Wanatirta	6.918	6.608	13.526
004. Paguyangan	2.946	2.864	5.810
005. Pakujati	2.976	2.903	5.879
006. Taraban	6.629	6.284	12.913
007. Pagojengan	4.182	4.001	8.183
008. Kretek	4.884	4.695	9.579
009. Ragatunjung	5.487	5.207	10.694
010. Cilibur	5.902	5.524	11.426
011. Cipetung	1.031	1.004	2.035
012. Pandansari	4.627	4.458	9.085
Kecamatan Paguyangan	60.052	57.198	117.250

Lanjutan Tabel/*Continued Table 3.1*

Desa/Kelurahan Village/Kelurahan	Persentase Penduduk Percentage of Total Population	Kepadatan Penduduk (per km²) Population Density per sq.km	Rasio Jenis Kelamin Penduduk Population Sex Ratio
(1)	(5)	(6)	(7)
001. Kedungoleng	9,11	619	105,03
002. Winduaji	14,88	1.081	106,61
003. Wanatirta	11,54	1.088	104,69
004. Paguyangan	4,96	1.976	102,86
005. Pakujati	5,01	1.782	102,51
006. Taraban	11,01	1.933	105,49
007. Pagojengan	6,98	3.972	104,52
008. Kretek	8,17	2.249	104,03
009. Ragatunjung	9,12	932	105,38
010. Cilibur	9,74	1.578	106,84
011. Cipetung	1,74	712	102,69
012. Pandansari	7,75	422	103,79
Kecamatan Paguyangan	100,00	1.084	104,99

Catatan/*Note*: ...Sumber/*Source*: Dinas Dukcapil Kabupaten Brebes

Tabel 3.2
Table

Jumlah Penduduk Menurut Kelompok Umur dan Jenis Kelamin di Kecamatan Paguyangan, 2023
Population by Age Groups and Sex in Paguyangan District, 2023

Kelompok Umur Age Groups	Jenis Kelamin/Sex		
	Laki-Laki Male	Perempuan Female	Jumlah Total
(1)	(2)	(3)	(4)
0-4	4.501	4.043	8.544
5-9	5.062	4.822	9.884
10-14	5.092	4.885	9.977
15-19	4.326	4.286	8.612
20-24	5.077	4.654	9.731
25-29	5.255	4.702	9.957
30-34	5.116	4.502	9.618
35-39	4.427	4.019	8.446
40-44	4.496	4.312	8.808
45-49	4.122	4.052	8.174
50-54	3.543	3.680	7.223
55-59	2.836	2.814	5.650
60-64	2.125	2.252	4.377
65-69	1.620	1.649	3.269
70-74	1.239	1.224	2.463
75+	1.215	1.302	2.517
Kecamatan Paguyangan	60.052	57.198	117.250

Catatan/Note: ...

Sumber/Source: Dinas Dukcapil Kabupaten Brebes

Tabel
Table 3.3

Jumlah Penduduk Menurut Kelompok Umur, Jenis Kelamin dan Desa/Kelurahan di Kecamatan Paguyangan, 2023
Population by Age Groups, Sex and Village/kelurahan in Paguyangan District, 2023

Desa/Kelurahan Village/Kelurahan	0-4			5-9		
	L	P	L+P	L	P	L+P
(1)	(2)	(3)	(4)	(5)	(6)	(7)
001. Kedungoleng	393	323	716	431	422	853
002. Winduaji	675	572	1.247	767	703	1.470
003. Wanatirta	551	489	1.040	595	594	1.189
004. Paguyangan	192	206	398	246	199	445
005. Pakujati	204	187	391	263	223	486
006. Taraban	475	470	945	537	527	1.064
007. Pagojengan	291	242	533	366	299	665
008. Kretek	382	351	733	415	399	814
009. Ragatunjung	446	407	853	435	449	884
010. Cilibur	464	398	862	509	511	1.020
011. Cipetung	74	75	149	90	97	187
012. Pandansari	354	323	677	408	399	807
Kecamatan Paguyangan	4.501	4.043	8.544	5.062	4.822	9.884

Lanjutan Tabel/*Continued Table 3.3*

Desa/Kelurahan <i>Village/Kelurahan</i>	10-14			15-19		
	L	P	L+P	L	P	L+P
(1)	(2)	(3)	(4)	(5)	(6)	(7)
001. Kedungoleng	423	405	828	410	387	797
002. Winduaji	788	745	1.533	671	693	1.364
003. Wanatirta	610	541	1.151	493	480	973
004. Paguyangan	256	260	516	235	201	436
005. Pakujati	235	232	467	209	219	428
006. Taraban	533	521	1.054	499	471	970
007. Pagojengan	361	349	710	302	334	636
008. Kretek	421	416	837	317	308	625
009. Ragatunjung	452	443	895	390	386	776
010. Cilibur	490	499	989	404	385	789
011. Cipetung	95	75	170	66	80	146
012. Pandansari	428	399	827	330	342	672
Kecamatan Paguyangan	5.092	4.885	9.977	4.326	4.286	8.612

Lanjutan Tabel/*Continued Table 3.3*

Desa/Kelurahan <i>Village/Kelurahan</i>	20-24			25-29		
	L	P	L+P	L	P	L+P
(1)	(2)	(3)	(4)	(5)	(6)	(7)
001. Kedungoleng	487	437	924	466	404	870
002. Winduaji	813	713	1.526	787	691	1.478
003. Wanatirta	592	536	1.128	622	549	1.171
004. Paguyangan	246	271	517	270	241	511
005. Pakujati	228	199	427	235	242	477
006. Taraban	551	515	1.066	589	526	1.115
007. Pagojengan	379	317	696	332	316	648
008. Kretek	378	353	731	403	379	782
009. Ragatunjung	502	401	903	518	456	974
010. Cilibur	483	457	940	561	459	1.020
011. Cipetung	75	85	160	99	92	191
012. Pandansari	343	370	713	373	347	720
Kecamatan Paguyangan	5.077	4.654	9.731	5.255	4.702	9.957

Lanjutan Tabel/*Continued Table 3.3*

Desa/Kelurahan <i>Village/Kelurahan</i>	30-34			35-39		
	L	P	L+P	L	P	L+P
(1)	(2)	(3)	(4)	(5)	(6)	(7)
001. Kedungoleng	445	435	880	395	351	746
002. Winduaji	666	606	1.272	636	617	1.253
003. Wanatirta	613	527	1.140	514	501	1.015
004. Paguyangan	239	219	458	215	154	369
005. Pakujati	256	215	471	214	191	405
006. Taraban	608	488	1.096	519	440	959
007. Pagojengan	324	315	639	342	285	627
008. Kretek	457	359	816	336	330	666
009. Ragatunjung	493	445	938	381	354	735
010. Cilibur	543	472	1.015	474	401	875
011. Cipetung	90	72	162	64	86	150
012. Pandansari	382	349	731	337	309	646
Kecamatan Paguyangan	5.116	4.502	9.618	4.427	4.019	8.446

Lanjutan Tabel/*Continued Table 3.3*

Desa/Kelurahan <i>Village/Kelurahan</i>	40-44			45-49		
	L	P	L+P	L	P	L+P
(1)	(2)	(3)	(4)	(5)	(6)	(7)
001. Kedungoleng	399	380	779	367	409	776
002. Winduaji	682	672	1.354	638	588	1.226
003. Wanatirta	516	477	993	440	448	888
004. Paguyangan	188	214	402	206	208	414
005. Pakujati	226	252	478	222	212	434
006. Taraban	461	431	892	454	470	924
007. Pagojengan	307	296	603	287	314	601
008. Kretek	426	377	803	328	327	655
009. Ragatunjung	395	375	770	363	336	699
010. Cilibur	427	397	824	400	360	760
011. Cipetung	96	69	165	65	70	135
012. Pandansari	373	372	745	352	310	662
Kecamatan Paguyangan	4.496	4.312	8.808	4.122	4.052	8.174

Lanjutan Tabel/*Continued Table 3.3*

Desa/Kelurahan <i>Village/Kelurahan</i>	50-54			55-59		
	L	P	L+P	L	P	L+P
(1)	(2)	(3)	(4)	(5)	(6)	(7)
001. Kedungoleng	312	363	675	281	238	519
002. Winduaji	516	529	1.045	415	432	847
003. Wanatirta	408	415	823	284	300	584
004. Paguyangan	197	204	401	152	158	310
005. Pakujati	179	184	363	141	154	295
006. Taraban	430	394	824	307	326	633
007. Pagojengan	264	314	578	239	201	440
008. Kretek	283	320	603	236	225	461
009. Ragatunjung	295	307	602	257	263	520
010. Cilibur	307	321	628	268	273	541
011. Cipetung	65	46	111	45	50	95
012. Pandansari	287	283	570	211	194	405
Kecamatan Paguyangan	3.543	3.680	7.223	2.836	2.814	5.650

Lanjutan Tabel/*Continued Table 3.3*

Desa/Kelurahan <i>Village/Kelurahan</i>	60-64			65-69		
	L	P	L+P	L	P	L+P
(1)	(2)	(3)	(4)	(5)	(6)	(7)
001. Kedungoleng	222	220	442	170	157	327
002. Winduaji	300	332	632	254	238	492
003. Wanatirta	218	257	475	172	199	371
004. Paguyangan	123	116	239	76	93	169
005. Pakujati	103	119	222	94	106	200
006. Taraban	217	217	434	174	181	355
007. Pagojengan	159	162	321	105	104	209
008. Kretek	167	194	361	126	137	263
009. Ragatunjung	198	209	407	142	138	280
010. Cilibur	224	211	435	131	159	290
011. Cipetung	41	42	83	28	24	52
012. Pandansari	153	173	326	148	113	261
Kecamatan Paguyangan	2.125	2.252	4.377	1.620	1.649	3.269

Lanjutan Tabel/*Continued Table 3.3*

Desa/Kelurahan <i>Village/Kelurahan</i>	70-74			75+		
	L	P	L+P	L	P	L+P
(1)	(2)	(3)	(4)	(5)	(6)	(7)
001. Kedungoleng	126	155	281	142	121	263
002. Winduaji	186	149	335	207	163	370
003. Wanatirta	146	129	275	144	166	310
004. Paguyangan	48	48	96	57	72	129
005. Pakujati	88	80	168	79	88	167
006. Taraban	121	140	261	154	167	321
007. Pagojengan	65	76	141	59	77	136
008. Kretek	101	107	208	108	113	221
009. Ragatunjung	121	122	243	99	116	215
010. Cilibur	131	102	233	86	119	205
011. Cipetung	26	20	46	12	21	33
012. Pandansari	80	96	176	68	79	147
Kecamatan Paguyangan	1.239	1.224	2.463	1.215	1.302	2.517

Catatan/Note: ...

Sumber/Source: Dinas Dukcapil Kabupaten Brebes

Tabel
Table 3.4

Jumlah Peserta KB Aktif Menurut Desa dan Metode Kontrasepsi Jalur Pemerintah dan Kelompok Umur di Kecamatan Paguyangan, 2023
Number of Active Acceptors by Village and Contraception Method and Age Groups in Paguyangan District, 2023

Desa/Kelurahan <i>Village/Kelurahan</i>	Metode Kontrasepsi Jangka Panjang (MKJP)			
	AKDR	MOP	MOW	SUSUK
(1)	(2)	(3)	(4)	(5)
001. Kedungoleng	59	2	2	262
002. Winduaji	93	-	16	332
003. Wanatirta	57	1	12	291
004. Paguyangan	85	1	10	194
005. Pakujati	68	-	12	178
006. Taraban	92	1	8	251
007. Pajojengan	102	7	6	203
008. Kretek	79	8	10	201
009. Ragatunjung	40	8	8	226
010. Cilibur	266	4	2	191
011. Cipetung	7	-	1	92
012. Pandansari	118	1	-	365
Kecamatan Paguyangan	1.066	33	87	2.786

Lanjutan Tabel/Continued Table 3.4

Desa/Kelurahan Village/Kelurahan	Metode Non-MKJP			Jumlah
	Suntik	Pil	Kondom	
(1)	(2)	(3)	(4)	(5)
001. Kedungoleng	977	95	9	1406
002. Winduaji	606	102	2	1151
003. Wanatirta	956	97	9	1423
004. Paguyangan	377	67	6	740
005. Pakujati	483	74	7	822
006. Taraban	651	60	13	1076
007. Pajojengan	608	102	5	1033
008. Kretek	816	114	7	1235
009. Ragatunjung	929	104	-	1315
010. Cilibur	1066	81	6	1616
011. Cipetung	223	29	7	359
012. Pandansari	704	80	8	1276
Kecamatan Paguyangan	8.396	1.005	79	13.452

Catatan/Note: ...

Sumber/Source: Balai Penyuluhan KB Kecamatan Paguyangan

<https://brebeskab.bps.go.id>



BAB 4 **SOSIAL DAN** **KESEJAHTERAAN** **RAKYAT** *SOCIAL AND WELFARE*



**Tahun 2023, banyaknya sekolah SD/MI
di Kecamatan Paguyangan
adalah sebanyak 64 unit**



**Tahun 2023, Masjid terbanyak
terdapat di Desa Ragatunjung
yaitu sebanyak 25 unit**

ULASAN

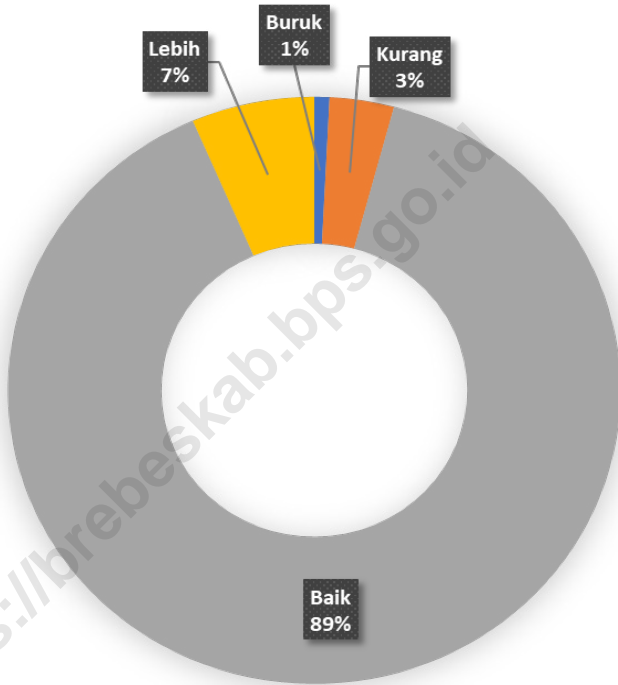
Pendidikan merupakan bagian integral dari pembangunan yang dapat dijadikan indikator kemajuan suatu bangsa. Pembangunan suatu bangsa tidak bisa mengandalkan sumber daya alam semata maka usaha dalam meningkatkan kualitas sumber daya manusia mutlak diperlukan, dimana pendidikan adalah salah satu faktor untuk meningkatkan sumber daya manusia (SDM) tersebut. Di Kecamatan Paguyangan masih ada satu desa yang belum mempunyai sekolah tingkat dasar. Sedangkan untuk sekolah tingkat menengah pertama baru ada di sembilan desa.

Tersedianya fasilitas kesehatan yang memadai sangat diperlukan dalam upaya peningkatan status kesehatan dan gizi masyarakat. Hal ini akan terwujud bila adanya dukungan pemerintah dan swasta sekaligus. Pada tahun 2023 masih terdapat 41 balita dengan status gizi buruk dan 175 berstatus kurang gizi.

DESCRIPTION

Education is an integral part of development that can be used as indicators of the progress of a nation. Development of a nation can not rely on mere natural resources in the effort to improve the quality of human resources is absolutely necessary, in which education is one factor to improve the human resource (HR). In Brebes District still a village without primary school. While there are only nine village with junior high school.

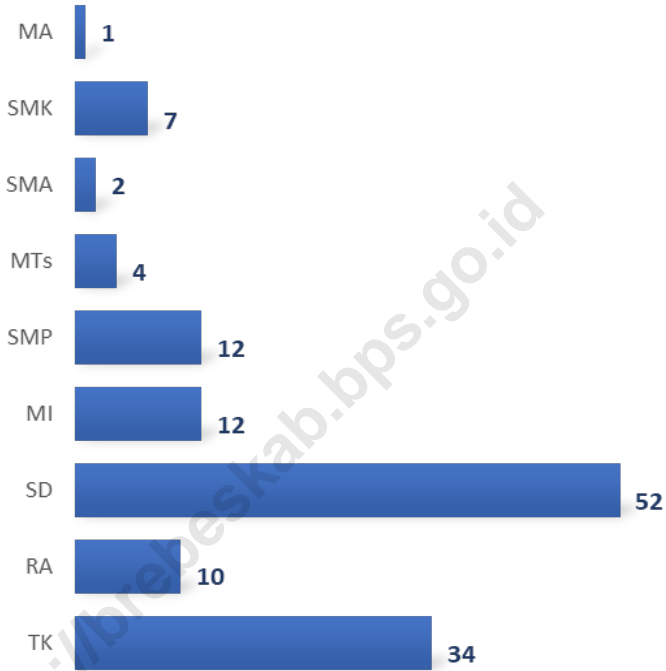
Health facilities are required in improving health and nutritional status. Beside the share of government, privates subsidies have also supported health facilities. In 2023, there will still be 41 toddlers with poor nutritional status and 175 with malnutrition status.



Sumber/Source : Puskesmas Kecamatan Paguyangan

Gambar 4.1
Figures

Persentase Anak Balita yang Ditimbang Menurut Status Gizi di Kecamatan Paguyangan, 2023
Percentage of Children Under Five Years by Type of Nutritional Status Paguyangan District, 2023



Sumber/Source : ¹ Kementerian Pendidikan, Kebudayaan, Riset, dan Teknologi; <https://dapo.kemdikbud.go.id/sp>; data semester genap per tanggal 3 September 2024 /Ministry of Education, Culture, Research, and Technology; <https://dapo.kemdikbud.go.id/sp>; even semester data as of 3 September 2024
² Kementerian Agama, EMIS, data semester genap laporan sampai dengan 30 Juni 2024/ Ministry of Religious Affairs, EMIS, odd semester report data up to 30 June 2024
⁴ Kementerian Pendidikan, Kebudayaan, Riset, dan Teknologi; Sistem Data Pokok Pendidikan; data semester ganjil laporan sampai dengan 30 November 2023/Ministry of Education, Culture, Research, and Technology; Basic Education Data System; odd semester report data up to 30 November 2023

Gambar 4.2
Figures

Jumlah Sekolah Menurut Tingkat Pendidikan di Kecamatan Paguyangan, 2023/2024
Number of Schools by Educational Level in Paguyangan District, 2023/2024

4.1 PENDIDIKAN EDUCATION

Tabel 4.1.1 Banyaknya Desa¹/Kelurahan yang Memiliki Fasilitas Sekolah Menurut Tingkat Pendidikan di Kecamatan Paguyangan, 2021–2023
Number of Villages¹/Kelurahan Having Educational Facilities by Educational Level in Paguyangan District, 2021–2023

Tingkat Pendidikan Educational Level	2021 ²	2022 ³	2023 ³
(1)	(2)	(3)	(4)
Sekolah Dasar (SD) Primary School	12
Madrasah Ibtidaiyah (MI) Madrasah Ibtidaiyah	12
Sekolah Menengah Pertama (SMP) Junior High School	12
Madrasah Tsanawiyah (MTs) Madrasah Tsanawiyah (MTs)	4
Sekolah Menengah Atas (SMA) Senior High School	2
Sekolah Menengah Kejuruan (SMK) Vocational High School	5
Madrasah Aliyah (MA) Madrasah Aliyah	1
Akademi/Perguruan Tinggi Academy/University	2

Catatan/Note: ¹Desa pada tabel ini termasuk Unit Permukiman Transmigrasi (UPT) yang masih dibina oleh kementerian terkait/
Villages in this table include Transmigration Settlement Unit which is still fostered by the relevant ministries.

Sumber/Source: ²Badan Pusat Statistik, Pendataan Potensi Desa (Podes)/BPS-Statistics Indonesia, Village Potential Data Collecting

Tabel 4.1.2 Jumlah Sekolah Menurut Tingkat Pendidikan di Kecamatan Paguyangan, 2023/2024
Table Number of Schools by Educational Level in Paguyangan District, 2023/2024

Tingkat Pendidikan Educational Level	Negeri/Public	Swasta/Private	Jumlah/Total
(1)	(2)	(3)	(4)
Taman Kanak-Kanak (TK) ¹ Kindergarten ¹	-	34	34
Raudatul Athfal (RA) ² Raudatul Athfal (RA) ²	-	10	10
Sekolah Dasar (SD) ⁴ Elementary Schools ⁴	49	3	52
Madrasah Ibtidaiyah (MI) ² Madrasah Ibtidaiyah (MI) ²	-	12	12
Sekolah Menengah Pertama (SMP) ⁴ Junior High Schools ⁴	4	8	12
Madrasah Tsanawiyah (MTs) ² Madrasah Tsanawiyah (MTs) ²	-	4	4
Sekolah Menengah Atas (SMA) ⁴ Senior High Schools ⁴	1	1	2
Sekolah Menengah Kejuruan (SMK) ⁴ Vocational High Schools ⁴	-	7	7
Madrasah Aliyah (MA) ² Madrasah Aliyah (MA) ²	-	1	1

Catatan/Note: ³ Seluruh Raudatul Athfal (RA) berstatus swasta/All Raudatul Athfal (RA) are private

Sumber/Source: ¹ Kementerian Pendidikan, Kebudayaan, Riset, dan Teknologi; <https://dapo.kemdikbud.go.id/sp>; data semester genap per tanggal 3 September 2024 /Ministry of Education, Culture, Research, and Technology; <https://dapo.kemdikbud.go.id/sp>; even semester data as of 3 September 2024

² Kementerian Agama, EMIS, data semester genap laporan sampai dengan 30 Juni 2024/Ministry of Religious Affairs, EMIS, odd semester report data up to 30 June 2024

⁴ Kementerian Pendidikan, Kebudayaan, Riset, dan Teknologi; Sistem Data Pokok Pendidikan; data semester ganjil laporan sampai dengan 30 November 2023/Ministry of Education, Culture, Research, and Technology; Basic Education Data System; odd semester report data up to 30 November 2023

Tabel 4.1.3 Jumlah Guru Menurut Tingkat Pendidikan di Kecamatan Paguyangan, 2023/2024
Table Number of Teachers by Educational Level in Paguyangan District, 2023/2024

Tingkat Pendidikan Educational Level	Negeri/Public	Swasta/Private	Jumlah/Total
(1)	(2)	(3)	(4)
Taman Kanak-Kanak (TK) ¹ <i>Kindergarten</i> ¹	-	66	66
Raudatul Athfal (RA) ² <i>Raudatul Athfal (RA)</i> ²	-	35	35
Sekolah Dasar (SD) ^{4,5} <i>Elementary Schools</i> ^{4,5}	392	21	413
Madrasah Ibtidaiyah (MI) ² <i>Madrasah Ibtidaiyah (MI)</i> ²	-	95	95
Sekolah Menengah Pertama (SMP) ^{4,5} <i>Junior High Schools</i> ^{4,5}	112	123	235
Madrasah Tsanawiyah (MTs) ² <i>Madrasah Tsanawiyah (MTs)</i> ²	-	80	80
Sekolah Menengah Atas (SMA) ^{4,5} <i>Senior High Schools</i> ^{4,5}	42	10	52
Sekolah Menengah Kejuruan (SMK) ^{4,5} <i>Vocational High Schools</i> ^{4,5}	-	146	146
Madrasah Aliyah (MA) ² <i>Madrasah Aliyah (MA)</i> ²	-	11	11

Catatan/Note: ³ Seluruh Raudatul Athfal (RA) berstatus swasta/*All Raudatul Athfal (RA) are private*

⁵ Jumlah guru termasuk kepala sekolah dan guru/*The total of teachers including headmaster and teacher.*

Sumber/Source: ¹ Kementerian Pendidikan, Kebudayaan, Riset, dan Teknologi; <https://dapo.kemdikbud.go.id/sp>; data semester genap per tanggal 3 September 2024 /*Ministry of Education, Culture, Research, and Technology; https://dapo.kemdikbud.go.id/sp; even semester data as of 3 September 2024*

² Kementerian Agama, EMIS, data semester genap laporan sampai dengan 30 Juni 2024/*Ministry of Religious Affairs, EMIS, odd semester report data up to 30 June 2024*

⁴ Kementerian Pendidikan, Kebudayaan, Riset, dan Teknologi; Sistem Data Pokok Pendidikan; data semester ganjil laporan sampai dengan 30 November 2023/*Ministry of Education, Culture, Research, and Technology; Basic Education Data System; odd semester report data up to 30 November 2023*

Tabel 4.1.4 Jumlah Murid Menurut Tingkat Pendidikan di Kecamatan Paguyangan, 2023/2024
Table Number of Pupils by Educational Level in Paguyangan District, 2023/2024

Tingkat Pendidikan Educational Level	Negeri/Public	Swasta/Private	Jumlah/Total
(1)	(2)	(3)	(4)
Taman Kanak-Kanak (TK) ¹ Kindergarten ¹	-	1.167	1.167
Raudatul Athfal (RA) ² Raudatul Athfal (RA) ²	-	430	430
Sekolah Dasar (SD) ⁴ Elementary Schools ⁴	7.872	566	8.438
Madrasah Ibtidaiyah (MI) ² Madrasah Ibtidaiyah (MI) ²	-	1.979	1.979
Sekolah Menengah Pertama (SMP) ⁴ Junior High Schools ⁴	1.815	2.155	3.970
Madrasah Tsanawiyah (MTs) ² Madrasah Tsanawiyah (MTs) ²	-	990	990
Sekolah Menengah Atas (SMA) ⁴ Senior High Schools ⁴	790	223	1.013
Sekolah Menengah Kejuruan (SMK) ⁴ Vocational High Schools ⁴	-	2.325	2.325
Madrasah Aliyah (MA) ² Madrasah Aliyah (MA) ²	-	72	72

Catatan/Note: ³Seluruh Raudatul Athfal (RA) berstatus swasta/All Raudatul Athfal (RA) are private

Sumber/Source: ¹Kementerian Pendidikan, Kebudayaan, Riset, dan Teknologi; <https://dapo.kemdikbud.go.id/sp>; data semester genap per tanggal 3 September 2024 /Ministry of Education, Culture, Research, and Technology; <https://dapo.kemdikbud.go.id/sp>; even semester data as of 3 September 2024

²Kementerian Agama, EMIS, data semester genap laporan sampai dengan 30 Juni 2024/Ministry of Religious Affairs, EMIS, odd semester report data up to 30 June 2024

⁴Kementerian Pendidikan, Kebudayaan, Riset, dan Teknologi; Sistem Data Pokok Pendidikan; data semester ganjil laporan sampai dengan 30 November 2023/Ministry of Education, Culture, Research, and Technology; Basic Education Data System; odd semester report data up to 30 November 2023

4.2 KESEHATAN HEALTH

Tabel 4.2.1 Banyaknya Desa¹/Kelurahan yang Memiliki Sarana Kesehatan Menurut Jenis Sarana Kesehatan di Kecamatan Paguyangan, 2021–2023
Number of Villages¹/Kelurahan Health Facilities by Type of Health Facilities in Paguyangan District, 2021–2023

Jenis Sarana Kesehatan <i>Type of Health Facilities</i>	2021 ²	2022 ³	2023 ³
(1)	(2)	(3)	(4)
Rumah Sakit <i>Hospital</i>
Rumah Sakit Bersalin <i>Maternity Hospital</i>
Poliklinik/Balai Pengobatan <i>Polyclinic</i>	4
Puskesmas Rawat Inap <i>Public Health Center with Inpatient Care</i>	1
Puskesmas Tanpa Rawat Inap <i>Public Health Center without Inpatient Care</i>	1
Apotek <i>Pharmacy</i>	9

Catatan/Note: ¹Desa pada tabel ini termasuk Unit Permukiman Transmigrasi (UPT) yang masih dibina oleh kementerian terkait/
Villages in this table include Transmigration Settlement Unit which is still fostered by the relevant ministries.

Sumber/Source: ²Badan Pusat Statistik, Pendataan Potensi Desa (Podes)/BPS-Statistics Indonesia, *Village Potential Data Collecting*
³...

Tabel
Table 4.2.2

Peserta Status Gizi Anak Balita yang Ditimbang Menurut Desa/Kelurahan dan Jenisnya di Kecamatan Paguyangan, 2023

Nutritional Status of Children Under Five Years by Villages¹/Kelurahan and Type of Health Facilities in Paguyangan

Desa/Kelurahan Village/Kelurahan	Buruk	Kurang	Baik	Lebih
(1)	(2)	(3)	(4)	(5)
001. Kedungoleng	8	24	506	67
002. Winduaji	5	22	414	63
003. Wanatirta	10	30	548	49
004. Paguyangan	3	12	156	3
005. Pakujati	1	11	177	16
006. Taraban	-	7	654	6
007. Pagojengan	2	9	354	11
008. Kretek	-	13	450	8
009. Ragatunjung	2	18	398	4
010. Cilibur	8	17	486	5
011. Cipetung	-	1	118	-
012. Pandansari	2	11	333	102
Kecamatan Paguyangan	41	175	4.594	334

Catatan/Note: ...

Sumber/Source: Puskesmas Kecamatan Paguyangan

Tabel 4.2.3
Table

**Hasil Imunisasi Menurut Desa/Kelurahan dan Jenisnyadi
Kecamatan Paguyangan, 2023**
*Number of Children Who Had Immunization by Villages¹/
Kelurahan and Type of Health Facilities in Paguyangan
District, 2023*

Desa/Kelurahan Village/Kelurahan	HBO	BCG	DPT-1	DPT-2	DPT-3
(1)	(2)	(3)	(4)	(5)	(6)
001. Kedungoleng	131	134	122	119	125
002. Winduaji	222	226	224	236	237
003. Wanatirta	185	175	162	169	170
004. Paguyangan	63	71	72	72	69
005. Pakujati	69	69	66	62	70
006. Taraban	132	155	157	169	177
007. Pajojengan	85	108	96	96	91
008. Kretek	120	134	124	129	121
009. Ragatunjung	133	174	154	157	156
010. Cilibur	117	136	151	162	165
011. Cipetung	28	32	32	37	28
012. Pandansari	161	159	128	132	126
Kecamatan Paguyangan	1.446	1.573	1.488	1.540	1.535

Lanjutan Tabel/*Continued Table* 4.2.3

Desa/Kelurahan Village/Kelurahan	POL-1	POL-2	POL-3	POL-4	Campak
(1)	(2)	(3)	(4)	(5)	(6)
001. Kedungoleng	134	122	120	125	143
002. Winduaji	226	224	236	237	241
003. Wanatirta	175	162	169	170	198
004. Paguyangan	71	72	72	69	74
005. Pakujati	69	66	62	70	71
006. Taraban	155	157	169	177	188
007. Pagojengan	95	96	96	91	117
008. Kretek	134	124	129	121	141
009. Ragatunjung	174	154	157	156	160
010. Cilibur	136	151	162	165	163
011. Cipetung	32	32	37	28	21
012. Pandansari	159	140	135	134	126
Kecamatan Paguyangan	1.560	1.500	1.544	1.543	1.643

Lanjutan Tabel/*Continued Table* 4.2.3

Desa/Kelurahan Village/Kelurahan	TT-1	TT-2	TT-3	TT-4	TT-5
(1)	(2)	(3)	(4)	(5)	(6)
001. Kedungoleng	-	-	50	28	31
002. Winduaji	-	-	66	39	29
003. Wanatirta	-	-	54	36	38
004. Paguyangan	4	2	18	7	3
005. Pakujati	-	-	24	16	15
006. Taraban	-	-	57	69	36
007. Pagojengan	26	41	32	27	21
008. Kretek	53	50	33	15	1
009. Ragatunjung	11	15	53	29	22
010. Cilibur	1	9	41	15	20
011. Cipetung	4	1	12	15	7
012. Pandansari	-	-	61	36	23
Kecamatan Paguyangan	99	118	501	332	246

Catatan/Note: ...

Sumber/Source: Puskesmas Kecamatan Paguyangan

4.3 AGAMA DAN SOSIAL LAINNYA RELIGION AND OTHER SOCIAL AFFAIRS

Tabel 4.3.1 Jumlah Tempat Peribadatan Menurut Desa/Kelurahan di Kecamatan Paguyangan, 2023
Table *Number of Worship Places by Villages/Kelurahan in Paguyangan District, 2023*

Desa/Kelurahan Village/Kelurahan	Masjid Mosque	Mushola Pray Room	Gereja Protestan Protestant Church	Gereja Katholik Catholic Church	Pura Temple	Vihara
(1)	(2)	(3)	(4)	(5)	(6)	(7)
001. Kedungoleng	14	58	-	-	-	-
002. Winduaji	20	60	-	-	-	-
003. Wanatirta	23	50	-	-	-	-
004. Paguyangan	8	25	-	-	-	-
005. Pakujati	10	22	-	-	-	-
006. Taraban	17	51	-	-	-	-
007. Pagojengan	10	25	-	-	-	-
008. Kretek	11	27	-	-	-	-
009. Ragatunjung	25	28	-	-	-	-
010. Cilibur	22	32	-	-	-	-
011. Cipetung	2	7	-	-	-	-
012. Pandansari	8	12	-	-	-	-
Kecamatan Paguyangan	170	397	-	-	-	-

Catatan/Note: ...

Sumber/Source: KUA Kecamatan Paguyangan

Tabel 4.3.2
Table

**Jumlah Penduduk Menurut Agama dan Desa/Kelurahan
di Kecamatan Paguyangan, 2023**
*Population by Religion and Villages/Kelurahan in
Paguyangan District, 2023*

Desa/Kelurahan Village/Kelurahan	Islam	Katolik	Protestan	Hindu	Budha	Konghuchu	Kepercayaan
(1)	(2)	(3)	(4)	(5)	(6)	(7)	
001. Kedungoleng	10.670	3	3	-	-	-	-
002. Winduaji	17.426	17	1	-	-	-	-
003. Wanatirta	13.524	2	-	-	-	-	-
004. Paguyangan	116.952	163	135	-	-	-	-
005. Pakujati	5.877	-	2	-	-	-	-
006. Taraban	12.896	10	7	-	-	-	-
007. Pagojengan	7.950	123	110	-	-	-	-
008. Kretek	9.576	1	2	-	-	-	-
009. Ragatunjung	10.691	-	3	-	-	-	-
010. Cilibur	11.426	-	-	-	-	-	-
011. Cipetung	2.032	-	3	-	-	-	-
Kecamatan Paguyangan	228.103	319	268	-	-	-	-

Catatan/Note: ...

Sumber/Source: Dinas Dukcapil Kabupaten Brebes

Tabel 4.3.3 Jumlah Jamaah Haji yang Diberangkatkan Ke Tanah Suci Mekah Menurut Desa/Kelurahan dan Jenis Kelamin di Kecamatan Paguyangan, 2023
Table *Number of Hajj Pilgrims Departured to The Holyland of Mecca by Villages/Kelurahan and Sex in Paguyangan District, 2023*

Desa/Kelurahan <i>Village/Kelurahan</i>	Jenis Kelamin/Sex		
	Laki-Laki/Male	Perempuan/Female	Jumlah/Total
(1)	(2)	(3)	(4)
001. Kedungoleng	2	3	5
002. Winduaji	2	7	9
003. Wanatirta	1	1	2
004. Paguyangan	4	3	7
005. Pakujati	5	5	10
006. Taraban	2	2	4
007. Pajojengan	1	4	5
008. Kretek	7	5	12
009. Ragatunjung	-	1	1
010. Cilibur	1	1	2
011. Ciptung	-	-	-
012. Pandansari	2	-	2
Kecamatan Paguyangan	27	32	59

Catatan/Note: ...

Sumber/Source: KUA Kecamatan Paguyangan

Tabel 4.3.4 Jumlah Kejadian Kejahatan Menurut Desa/Kelurahan di Kecamatan Paguyangan, 2023
Table *Number of Crime Incident by Villages/Kelurahan in Paguyangan District, 2023*

Desa/Kelurahan <i>Village/Kelurahan</i>	Lapor	Proses	Selesai
(1)	(2)	(3)	(4)
001. Kedungoleng	10	5	5
002. Winduaji	8	4	4
003. Wanatirta	11	6	5
004. Paguyangan	14	8	8
005. Pakujati	7	3	2
006. Taraban	13	10	7
007. Pajojengan	15	11	9
008. Kretek	9	6	4
009. Ragatunjung	11	10	9
010. Cilibur	6	6	6
011. Cipetung	7	5	5
012. Pandansari	10	10	10
Kecamatan Paguyangan	121	84	74

Catatan/Note: ...

Sumber/Source: Polsek Paguyangan

Tabel 4.3.5 Jumlah Pos Keamanan Lingkungan Menurut Desa/
Table Kelurahan Kecamatan Paguyangan, 2023
 Number of Security Posts by Villages/Kelurahan in
 Paguyangan District, 2023


Desa/Kelurahan Village/Kelurahan	Tipe A	Tipe B	Tipe C	Jumlah
(1)	(2)	(3)	(4)	(5)
001. Kedungoleng	-	6	8	14
002. Winduaji	2	10	12	24
003. Wanatirta	-	-	24	24
004. Paguyangan	-	-	11	11
005. Pakujati	1	6	4	11
006. Taraban	2	15	2	19
007. Pagojengan	1	6	4	11
008. Kretek	1	5	6	12
009. Ragatunjung	-	-	26	26
010. Cilibur	-	9	-	9
011. Ciptung	-	9	-	9
012. Pandansari	1	19	1	21
Kecamatan Paguyangan	8	85	98	191

Catatan/Note: ...

Sumber/Source: Polsek Paguyangan



BAB 5 PERTANIAN *AGRICULTURE*



Produksi Tanaman Sayuran dan Buah-buahan semusim tahun 2023 di Kecamatan Paguyangan terbanyak adalah tanaman kentang yaitu sebesar 88.200 kuintal



Tahun 2023, Luas Panen Jagung di Kecamatan Paguyangan yaitu sebesar 982 Ha terjadi pada semua subround



ULASAN

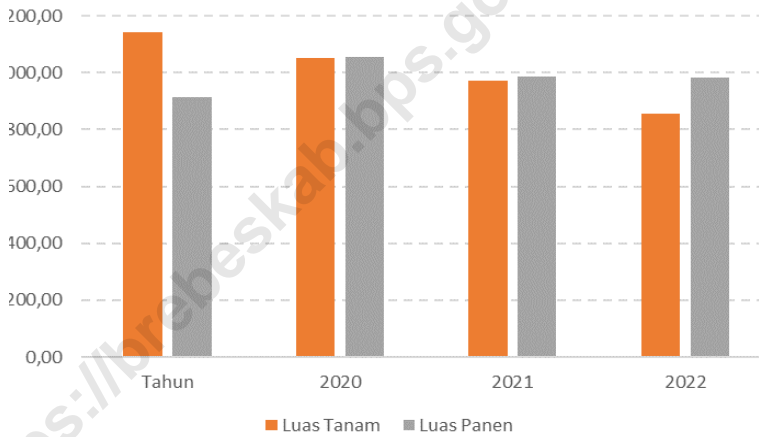
Tanaman jagung adalah tanaman palawija yang mendominasi di Kecamatan Paguyangan dengan luas tanam pada tahun 2023 sebanyak 857,4 Hektar. Sedangkan untuk tanaman sayuran semusim masih didominasi oleh tanaman kentang. Luas panen tanaman kentang pada tahun 2023 sebanyak 490 Hektar dengan jumlah produksi sebesar 88.200 Kuintal.

Pada tahun 2023, produksi tanaman buah-buahan tahunan pada masih didominasi oleh Mangga, dengan jumlah produksi sebanyak 3.834 Kuintal.

DESCRIPTION

Corn is a secondary crop that dominates in Paguyangan District with a planting area in 2023 of 857.4 hectares. Meanwhile, for seasonal vegetables, potatoes are still the dominant crop. The harvested area of potatoes in 2023 was 490 hectares with a production of 88,200 quintals.

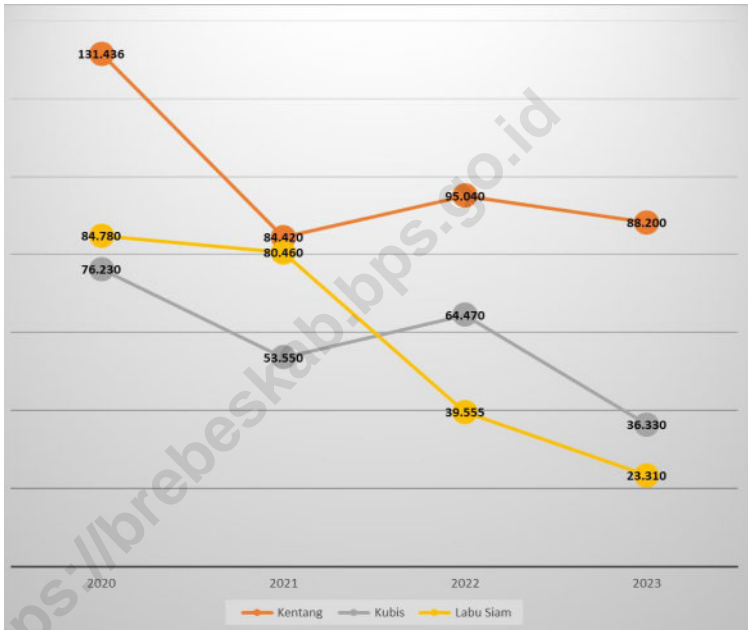
In 2023, annual fruits crops production was still dominated by mangoes, with a production of 3,834 quintals.



Sumber/Source : BPS, Statistik Pertanian Tanaman Pangan-SP Palawija/ BPS-Statistics Indonesia, Agricultural Statistic for Food Crops SP-Palawija

Gambar 5.1
Figures

Luas Tanam dan Luas Panen Jagung di Kecamatan Paguyangan (Ha), 2020–2023
Planted Areas and Harvested Area of Corn in Paguyangan District (Ha), 2020–2023



Sumber/Source : Badan Pusat Statistik, Statistik Pertanian Hortikultura SPH-SBS/BPS-Statistics Indonesia, Agricultural Statistic for Horticulture SPH-SBS

Gambar 5.2
Figures

Produksi Kentang, Kubis, dan Labu Siam di Kecamatan Paguyangan (kuintal), 2020–2023
Production of Potato, Cabbage, and Chayote in Paguyangan District (quintal), 2020–2023

Tabel
Table 5.1

Luas Panen Tanaman Sayuran dan Buah-buahan Semusim Menurut Jenis Tanaman di Kecamatan Paguyangan (ha), 2020–2023
Harvested Area of Seasonal Vegetables and Fruits by Kind of Plant in Paguyangan District (ha), 2020–2023

Jenis Tanaman Kind of Plants	2020	2021	2022	2023
(1)	(2)	(3)	(4)	(5)
Sayuran/ Vegetables:				
Bawang Daun/ Scallion	27	69	82	67
Bawang Merah/ Shallots	-	-	-	-
Bawang Putih/ Garlic	23	32	-	-
Bayam/ Spinach	-	-	-	-
Buncis/ String bean	38	117	67	43
Cabai Rawit/ Chili/Cayenne Pepper	20	34	42	39
Kacang Panjang/ Long Beans	-	-	-	-
Kangkung/ Water Spinach	-	-	-	-
Kembang Kol/ Cauliflower	-	17	38	43
Kentang/ Potato	822	469	528	490
Ketimun/ Cucumber	-	-	-	-
Kubis/ Cabbage	323	255	307	177
Labu Siam/ Chayote	44	114	64	41
Paprika/ Bell Pepper	-	-	-	-
Petsai/Sawi/ Chinese Cabbage/ mustard green	-	41	71	54
Terung/ Eggplant	-	-	-	-
Tomat/ Tomato	11	24	30	33

Lanjutan Tabel/*Continued Table 5.1*

Jenis Tanaman <i>Kind of Plants</i>	2020	2021	2022	2023
(1)	(2)	(3)	(4)	(5)
Wortel/ <i>Carrot</i>	115	270	230	121
Cabai Besar/TW/Teropong / <i>Chili/Big chili</i>	15	31	30	26
Cabai Keriting / <i>Chili/Curly chili</i>	-	22	61	89
Jamur Tiram / <i>King Oyster</i> <i>Mushrooms</i> (m2)	-	13.800	6.700	2.800
Jamur Merang / <i>Straw</i> <i>Mushrooms</i> (m2)	-	-	-	-
Jamur Lainnya (m2)	-	-	-	-
Buah-buahan/Fruits:				
Melon/ <i>Melon</i>	-	-	-	-
Semangka/ <i>Water Melon</i>	-	-	-	-
Stroberi/ <i>Strawberry</i>	-	-	-	-

Catatan/Note: ...

Sumber/Source: Badan Pusat Statistik, Statistik Pertanian Hortikultura SPH-SBS/BPS-Statistics Indonesia, *Agricultural Statistic for Horticulture SPH-SBS*

Tabel 5.2
Table

Produksi Tanaman Sayuran dan Buah-buahan Semusim Menurut Jenis Tanaman di Kecamatan Paguyangan (kuintal), 2020–2023
Production of Seasonal Vegetables and Fruits by Kind of Plant in Paguyangan District (quintal), 2020–2023

Jenis Tanaman Kind of Plants	2020	2021	2022	2023
(1)	(2)	(3)	(4)	(5)
Sayuran/ Vegetables:				
Bawang Daun/ Scallion	3.616	7.383	8.774	7.169
Bawang Merah/ Shallots	-	-	-	-
Bawang Putih/ Garlic	-	-	-	-
Bayam/ Spinach	-	-	-	-
Buncis/ String bean	35.802	29.874	12.402	7.042
Cabai Rawit/ Chili/Cayenne Pepper	1.408	3.360	3.674	3.266
Kacang Panjang/ Long Beans	-	-	-	-
Kangkung/ Water Spinach	-	-	-	-
Kembang Kol/ Cauliflower	-	2.890	6.460	7.310
Kentang/ Potato	131.436	84.420	95.040	88.200
Ketimun/ Cucumber	-	-	-	-
Kubis/ Cabbage	76.230	53.550	64.470	36.330
Labu Siam/ Chayote	84.780	80.460	39.555	23.310
Paprika/ Bell Pepper	-	-	-	-
Petsai/Sawi/ Chinese Cabbage/ mustard green	-	5.325	10.650	8.100
Terung/ Eggplant	-	-	-	-
Tomat/ Tomato	11	24	30	33

Lanjutan Tabel/*Continued Table 5.2*

Jenis Tanaman <i>Kind of Plants</i>	2020	2021	2022	2023
(1)	(2)	(3)	(4)	(5)
Wortel/ <i>Carrot</i>	5.600	9.440	15.040	14.240
Cabai Besar/TW/Teropong / <i>Chili/Big chili</i>	32.850	40.500	34.500	18.150
Cabai Keriting / <i>Chili/Curly chili</i>	2.166	3.268	2.616	2.275
Jamur Tiram / <i>King Oyster</i> <i>Mushrooms</i> (kg)	-	2.520	6.406	10.926
Jamur Merang / <i>Straw</i> <i>Mushrooms</i> (kg)	-	3.817	3.135	1.347
Jamur Lainnya (kg)	-	-	-	-
	-	-	-	-
Buah-buahan/<i>Fruits:</i>				
Melon/ <i>Melon</i>	-	-	-	-
Semangka/ <i>Water Melon</i>	-	-	-	-
Stroberi/ <i>Strawberry</i>	-	-	-	-

Catatan/*Note:* ...Sumber/*Source:* Badan Pusat Statistik, Statistik Pertanian Hortikultura SPH-SBS/BPS-*Statistics Indonesia, Agricultural Statistic for Horticulture SPH-SBS*

Tabel
Table 5.3

**Luas Panen Tanaman Biofarmaka Menurut Jenis Tanaman
di Kecamatan Paguyangan (m²), 2020–2023**
**Harvested Area of Medicinal Plants by Kind of Plant in
Paguyangan District (m²), 2020–2023**

Jenis Tanaman Kind of Plants	2020	2021	2022	2023
(1)	(2)	(3)	(4)	(5)
Jahe/ <i>Ginger</i>	15.950	35.500	14.000	15.000
Kapulaga/ <i>Java Cardamom</i>	23.800	21.000	16.456	13.500
Keji Beling/ <i>Verbenaceae</i>	-	-
Kencur/ <i>East Indian Galangal</i>	-	-	-	-
Kunyit/ <i>Turmeric</i>	22.000	20.000	14.000	10.550
Laos/Lengkuas/ <i>Galanga</i>	14.820	17.000	9.100	9.200
Lempuyang/ <i>Zingiber Aromaticum</i>	9.400	11.060	6.600	3.700
Lidah Buaya/ <i>Aloevera</i>	-	-	-	-
Mahkota Dewa/ <i>Phaleria Macrocarpa</i> (pohon/ tree)	1.700	1.650	1.200	580
Mengkudu/Pace/ <i>Indian Mulberry</i> (pohon/ tree)	1.340	1.770	1.300	435
Sambiloto/ <i>King of Bitter</i>	-	-	-	-
Temuireng/ <i>Black Turmeric</i>	-	-	-	-
Temukunci/ <i>Chinese Keys</i>	-	-	-	-
Temulawak/ <i>Java Turmeric</i>	-	-	-	-
Jeruk Nipis/ Lime (pohon/ tree)	-	-	-	-
Serai/ <i>Lemongrass</i>	-	-	-	-

Catatan/Note: ...

Sumber/Source: Badan Pusat Statistik, Statistik Pertanian Hortikultura SPH-SBS/BPS-Statistics Indonesia, *Agricultural Statistic for Horticulture SPH-SBS*

Tabel 5.4 **Produksi Tanaman Biofarmaka Menurut Jenis Tanaman di Kecamatan Paguyangan (kg), 2020–2023**
Table **Production of Medicinal Plants by Kind of Plant in Paguyangan District (kg), 2020–2023**

Jenis Tanaman <i>Kind of Plants</i>	2020	2021	2022	2023
(1)	(2)	(3)	(4)	(5)
Jahe/ <i>Ginger</i>	92.100	150.000	66.000	72.000
Kapulaga/ <i>Java Cardamom</i>	45.354	15.480	5.519	14.285
Keji Beling/ <i>Verbenaceae</i>	-	-
Kencur/ <i>East Indian Galangal</i>	-	-	-	-
Kunyit/ <i>Turmeric</i>	134.750	120.750	82.600	63.175
Laos/Lengkuas/ <i>Galanga</i>	110.304	139.200	68.160	75.360
Lempuyang/ <i>Zingiber Aromaticum</i>	21.816	36.310	26.880	16.620
Lidah Buaya/ <i>Aloevera</i>	-	-	-	-
Mahkota Dewa/ <i>Phaleria Macrocarpa</i>	209.410	148.350	90.300	63.640
Mengkudu/Pace/ <i>Indian Mulberry</i>	108.760	55.380	28.950	16.290
Sambiloto/ <i>King of Bitter</i>	-	-	-	-
Temuireng/ <i>Black Turmeric</i>	-	-	-	-
Temukunci/ <i>Chinese Keys</i>	-	-	-	-
Temulawak/ <i>Java Turmeric</i>	-	-	-	-
Jeruk Nipis/ <i>Lime</i>	-	-	-	-
Serai/ <i>Lemongrass</i>	-	-	-	-

Catatan/Note: ...

Sumber/Source: Badan Pusat Statistik, Statistik Pertanian Hortikultura SPH-SBS/BPS-Statistics Indonesia, Agricultural Statistic for Horticulture SPH-SBS

Tabel
Table 5.5

**Luas Panen Tanaman Hias Menurut Jenis Tanaman di
Kecamatan Paguyangan (m²), 2020–2023**
**Harvested Area of Ornamental Plants by Kind of Plant in
Paguyangan District (m²), 2020–2023**

Jenis Tanaman Kind of Plants	2020	2021	2022	2023
(1)	(2)	(3)	(4)	(5)
Anggrek Pot/Pot Orchid	-	-	-	-
Anggrek Potong/Cut Orchid	-	-	-	-
Krisan/Chrysantemum	-	-	-	-
Mawar/Rose	-	-	-	-
Sedap Malam/Tuberose	-	-	-	-

Catatan/Note: ...

Sumber/Source: Badan Pusat Statistik, Statistik Pertanian Hortikultura SPH-SBS/BPS-Statistics Indonesia, Agricultural Statistic for Horticulture SPH-SBS

Tabel 5.6 **Produksi Tanaman Hias Menurut Jenis Tanaman di Kecamatan Paguyangan (tangkai), 2020–2023**
Table **Production of Ornamental Plants by Kind of Plant n Paguyangan District (stalks), 2020–2023**

Jenis Tanaman <i>Kind of Plants</i>	2020	2021	2022	2023
(1)	(2)	(3)	(4)	(5)
Anggrek Pot/ <i>Pot Orchid</i>	-	-	-	-
Anggrek Potong/ <i>Cut Orchid</i>	-	-	-	-
Krisan/ <i>Chrysantemum</i>	-	-	-	-
Mawar/ <i>Rose</i>	-	-	-	-
Sedap Malam/ <i>Tuberose</i>	-	-	-	-

Catatan/Note: ...

Sumber/Source: Badan Pusat Statistik, Statistik Pertanian Hortikultura SPH-SBS/BPS-Statistics Indonesia, *Agricultural Statistic for Horticulture SPH-SBS*

Tabel 5.7
Table

Produksi Buah-Buahan dan Sayuran Tahunan Menurut Jenis Tanaman di Kecamatan Paguyangan (kuintal), 2020–2023

Production of Annual Fruits and Vegetables by Kind of Plant in Paguyangan District (quintal), 2020–2023

Jenis Tanaman Kind of Plants	2020	2021	2022	2023
(1)	(2)	(3)	(4)	(5)
Buah–buahan/Fruits:				
Alpukat/ <i>Avocado</i>	6.223,0	486,4	262,2	305,0
Anggur/ <i>Grape</i>	-	-	-	-
Apel/ <i>Apple</i>	-	-	-	-
Belimbing/ <i>Star Fruit</i>	218,0	310,2	109,0	27,0
Duku/Langsar/Kokosan/ <i>Duku</i>	414,0	639,8	423,6	203,0
Durian/ <i>Durian</i>	676,0	225,0	434,4	437,0
Jambu Air/ <i>Water Apple</i>	1.063,0	393,8	424,3	115,0
Jambu Biji/ <i>Guava</i>	1.295,0	1.300,4	752,1	713,0
Jeruk Besar/ <i>Pomelo</i>	160,0	150,5	102,4	66,0
Jeruk Siam/Keprook/ <i>Orange/Tangerine</i>	80,0	172,6	187,6	190,0
Mangga/ <i>Mango</i>	7.649,0	3.617,0	4.383,9	3.834,0
Manggis/ <i>Mangosteen</i>	129,0	116,5	51,9	25,0
Nangka/Cempedak/ <i>Jackfruit</i>	3.716,0	3.231,1	305,9	1.049,0
Nenas/ <i>Pineapple</i>	114,0	139,1	391,8	-
Pepaya/ <i>Papaya</i>	1.101,0	867,8	755,3	715,0
Pisang/ <i>Banana</i>	7.157,0	4.047,5	1.074,8	1.344,0
Rambutan/ <i>Rambutan</i>	1.267,0	645,0	692,3	662,0

Lanjutan Tabel/*Continued Table 5.7*

Jenis Tanaman <i>Kind of Plants</i>	2020	2021	2022	2023
(1)	(2)	(3)	(4)	(5)
Salak/ <i>Snakefruit</i>	436,0	440,4	330,7	315,0
Sawo/ <i>Sapodilla/Sawo</i>	370,0	639,8	197,5	247,0
Sirsak/ <i>Soursop</i>	166,0	162,4	36,9	137,0
Sukun/ <i>Breadfruit</i>	636,0	481,0	161,5	367,0
Buah naga/ <i>Dragon fruit</i>	-	-	-	-
Lemon/ <i>Lemon</i>	-	146,4	277,5	315,0
Lengkeng/ <i>Dimocarpus Longan</i>	-	-	-	2,0
Sayuran/Vegetables:				
Petai/ <i>Petai</i>	12.940,0	8.141,6	10.650,0	...
Jengkol/ <i>Jengkol</i>	-	-	-	-
Melinjo/ <i>Melinjo</i>	9.766,0	4.474,5	4.477,6	...

Catatan/*Note:* ...Sumber/*Source:* Badan Pusat Statistik, Statistik Pertanian Hortikultura SPH-SBS/BPS-Statistics Indonesia, *Agricultural Statistic for Horticulture SPH-SBS*

Tabel 5.8
Table

**Luas Tanam dan Luas Panen Jagung Menurut Subround
di Kecamatan Paguyangan (Ha), 2020–2023**
*Planted Areas and Harvested Area of Corn by Subround in
Paguyangan District (Ha), 2020–2023*

Tahun dan Subround / Year and Subround	Luas Tanam / Planted Area	Luas Panen/Harvested
(1)	(2)	(3)
2020	1.142,0	913,0
Jan-April	446,0	290,0
Mei-Agustus	237,0	385,0
September-Desember	459,0	238,0
2021	1.050,0	1.055,0
Jan-April	327,0	427,1
Mei-Agustus	229,0	432,7
September-Desember	494,0	195,2
2022	972,0	986,0
Jan-April	320,0	537,0
Mei-Agustus	214,0	343,0
September-Desember	438,0	106,0
2023	857,4	982,0
Jan-April	340,0	498,0
Mei-Agustus	189,0	338,0
September-Desember	328,4	146,0

Catatan/Note: ...

Sumber/Source: BPS, Statistik Pertanian Tanaman Pangan-SP Palawija/ BPS-Statistics Indonesia, Agricultural Statistic for Food Crops SP-Palawija

Tabel
Table 5.9

**Luas Tanam dan Luas Panen Kedelai Menurut Subround
di Kecamatan Paguyangan (Ha), 2020–2023**
*Planted Areas and Harvested Area of Soybean by Subround
in Paguyangan District (Ha), 2020–2023*

Tahun dan Subround / Year and Subround	Luas Tanam / Planted Area	Luas Panen/Harvested
(1)	(2)	(3)
2020	-	-
Jan-April	-	-
Mei-Agustus	-	-
September-Desember	-	-
2021	-	-
Jan-April	-	-
Mei-Agustus	-	-
September-Desember	-	-
2022	-	-
Jan-April	-	-
Mei-Agustus	-	-
September-Desember	-	-
2023	-	-
Jan-April	-	-
Mei-Agustus	-	-
September-Desember	-	-

Catatan/Note: ...

Sumber/Source: BPS, Statistik Pertanian Tanaman Pangan-SP Palawija/ BPS-Statistics Indonesia, Agricultural Statistic for Food Crops SP-Palawija

Tabel
Table 5.10

Luas Tanam dan Luas Panen Kacang Tanah Menurut Subround di Kecamatan Paguyangan (Ha), 2020–2023
Planted Areas and Harvested Area of Peanut by Subround in Paguyangan District (Ha), 2020–2023

Tahun dan Subround / Year and Subround	Luas Tanam / Planted Area	Luas Panen/Harvested
(1)	(2)	(3)
2020	5,0	6,0
Jan-April	5,0	4,0
Mei-Agustus	-	2,0
September-Desember	-	-
2021	-	-
Jan-April	-	-
Mei-Agustus	-	-
September-Desember	-	-
2022	-	-
Jan-April	-	-
Mei-Agustus	-	-
September-Desember	-	-
2023	-	-
Jan-April	-	-
Mei-Agustus	-	-
September-Desember	-	-

Catatan/Note: ...

Sumber/Source: BPS, Statistik Pertanian Tanaman Pangan-SP Palawija/ BPS-Statistics Indonesia, Agricultural Statistic for Food Crops SP-Palawija

Tabel 5.11 Luas Tanam dan Luas Panen Kacang Hijau Menurut Subround di Kecamatan Paguyangan (Ha), 2020–2023
Table *Planted Areas and Harvested Area of Mungbean by Subround in Paguyangan District (Ha), 2020–2023*

Tahun dan Subround / Year and Subround	Luas Tanam / Planted Area	Luas Panen/Harvested
(1)	(2)	(3)
2020	-	-
Jan-April	-	-
Mei-Agustus	-	-
September-Desember	-	-
2021	-	-
Jan-April	-	-
Mei-Agustus	-	-
September-Desember	-	-
2022	-	-
Jan-April	-	-
Mei-Agustus	-	-
September-Desember	-	-
2023	-	-
Jan-April	-	-
Mei-Agustus	-	-
September-Desember	-	-

Catatan/Note: ...

Sumber/Source: BPS, Statistik Pertanian Tanaman Pangan-SP Palawija/ BPS-Statistics Indonesia, Agricultural Statistic for Food Crops SP-Palawija

Tabel 5.12
Table

**Luas Tanam dan Luas Panen Ubi Kayu Menurut Subround
di Kecamatan Paguyangan (Ha), 2020–2023**
*Planted Areas and Harvested Area of Cassava by Subround
in Paguyangan District (Ha), 2020–2023*

Tahun dan Subround / Year and Subround	Luas Tanam / Planted Area	Luas Panen/Harvested
(1)	(2)	(3)
2020	446,0	563,0
Jan-April	242,0	177,0
Mei-Agustus	108,0	179,0
September-Desember	96,0	207,0
2021	223,0	219,0
Jan-April	101,0	90,0
Mei-Agustus	51,0	60,0
September-Desember	71,0	69,0
2022	986,0	986,0
Jan-April	537,0	537,0
Mei-Agustus	343,0	343,0
September-Desember	106,0	106,0
2023	982,0	982,0
Jan-April	498,0	498,0
Mei-Agustus	338,0	338,0
September-Desember	146,0	146,0

Catatan/Note: ...

Sumber/Source: BPS, Statistik Pertanian Tanaman Pangan-SP Palawija/ BPS-Statistics Indonesia, Agricultural Statistic for Food Crops SP-Palawija

Tabel 5.13 Luas Tanam dan Luas Panen Ubi Jalar Menurut Subround di Kecamatan Paguyangan (Ha), 2020–2023
Table *Planted Areas and Harvested Area of Sweet Potato by Subround in Paguyangan District (Ha), 2020–2023*

Tahun dan Subround / Year and Subround	Luas Tanam / Planted Area	Luas Panen/Harvested
(1)	(2)	(3)
2020	-	-
Jan-April	-	-
Mei-Agustus	-	-
September-Desember	-	-
2021	-	-
Jan-April	-	-
Mei-Agustus	-	-
September-Desember	-	-
2022	-	-
Jan-April	-	-
Mei-Agustus	-	-
September-Desember	-	-
2023	-	-
Jan-April	-	-
Mei-Agustus	-	-
September-Desember	-	-

Catatan/Note: ...

Sumber/Source: BPS, Statistik Pertanian Tanaman Pangan-SP Palawija/ BPS-Statistics Indonesia, Agricultural Statistic for Food Crops SP-Palawija

DAFTAR PUSTAKA/BIBLIOGRAPHY

- Direktorat Jenderal Hortikultura & Badan Pusat Statistik. 2023. *Pedoman Statistik Pertanian Hortikultura (SPH)*. Jakarta: Kementerian Pertanian.
- Direktorat Statistik Ketahanan Sosial. 2021. *Buku 3: Konsep dan Definisi Podes 2021*. Jakarta: Badan Pusat Statistik.

<https://brebeskab.bps.go.id>

DATA

MENCERDASKAN BANGSA

Enlighten The Nation



**BADAN PUSAT STATISTIK
KABUPATEN BREBES**

Jl. MT Haryono No. 74 Brebes 52212
Telp. (0283) 671168, Fax (0283) 671168

Homepage : <https://brebeskab.bps.go.id>, Email: bps3329@bps.go.id

