

SERUYAN DALAM ANGGKA 2008
MERUPAKAN PUBLIKASI TAHUNAN YANG
DITERBITKAN OLEH BADAN PUSAT
STATISTIK KABUPATEN SERUYAN
PUBLIKASI INI MENYAJIKAN DATA
PRIMER DAN SEKUNDER DARI BERBAGAI
INSTANSI PEMERINTAH MAUPUN
SWASTA YANG UMUMNYA
MENCERMINKAN KEADAAN KABUPATEN
SERUYAN TAHUN 2008



*BADAN PUSAT STATISTIK
KABUPATEN SERUYAN
Jl. Jend. Sudirman no.7 kuala pembuang 74212
Telp : (0538) 22030, fax : (0538) 22030
Email : bps6208@bps.go.id*



Katalog BPS : 1403.62.08

SERUYAN DALAM ANGGKA 2008

BADAN PUSAT STATISTIK KABUPATEN SERUYAN
SERUYAN DALAM ANGGKA 2008

<http://seruyankab.bps.go.id>



Kerjasama
**BADAN PUSAT STATISTIK
KABUPATEN SERUYAN**
Dengan
**BADAN PERENCANAAN PEMBANGUNAN DAERAH
KABUPATEN SERUYAN**





Katalog BPS : 1403.62.08

SERUYAN DALAM ANGKA 2008

bptpd/seruyankab.bps



**Badan Pusat Statistik
KABUPATEN SERUYAN**

Seruyan

**BADAN PERENCANAAN PEMBANGUNAN DAERAH
KABUPATEN SERUYAN**





Katalog BPS : 1403.62.00

SERUYAN DALAM ANGKA 2008

<http://seruyankab.bps.go.id>



**Badan
BADAN PUSAT STATISTIK
KABUPATEN SERUYAN**

Seruyan

**BADAN PERENCANAAN PEMBANGUNAN DAERAH
KABUPATEN SERUYAN**



PUBLIKASI SERUYAN DALAM ANGKA 2008

Katalog BPS : 9205.62.08
ISSN : 0215 - 6911
No. Publikasi : 62085.09.03
Ukuran Buku : 6,5 x 8,5 inc

NASKAH

SEKSI STATISTIK SOSIAL

Diterbitkan oleh:

Kerjasama

BADAN PUSAT STATISTIK KABUPATEN SERUYAN

*Alamat : Jalan Jenderal Sudirman No. 7 Kuala Pembuang 74212
Telp/Fax (0538) 22030*

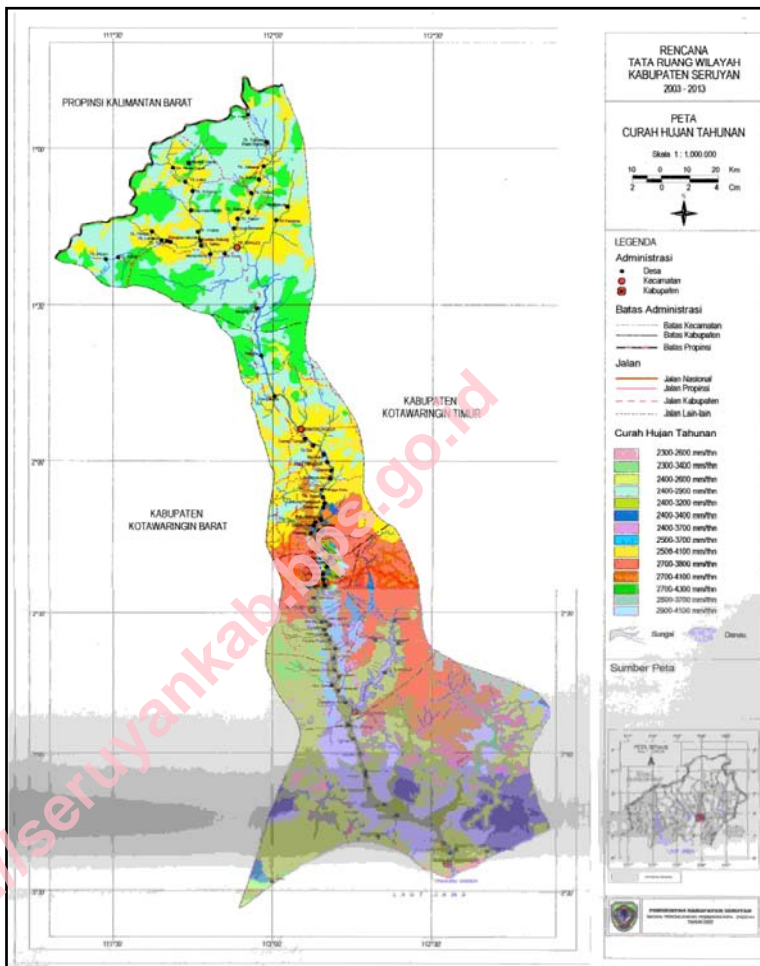
dengan

BAPPEDA KABUPATEN SERUYAN

*Alamat : Jalan A.Yani Kuala Pembuang 74212
Telp (0538) 2022322
Fax. (0538) 2022077*

Boleh dikutip dengan menyebut sumbernya

PETA KABUPATEN SERUYAN



KABUPATEN SERUYAN

Kode Kecamatan

010. SERUYAN HILIR

030. HANAU

020. DANAU SEMBULUH

040. SERUYAN TENGAH

050. SERUYAN HULU



BUPATI SERUYAN

SAMBUTAN

Dalam persiapan menghadapi era globalisasi pembangunan tidak hanya menekankan pada sektor – sektornya saja tetapi juga kebutuhan terhadap data statistik suatu daerah yang merupakan salah satu aspek penting sebagai penunjang. Tersedianya data statistik sangat diharapkan dalam mengimbangi tuntutan atau kebutuhan masing–masing sektor dan pelaku – pelaku pembangunan.

Untuk memenuhi kebutuhan tersebut, kami menghargai atas upaya yang telah dilakukan oleh Badan Pusat Statistik Kabupaten Seruyan bekerjasama dengan Badan Perencanaan Pembangunan Daerah Kabupaten Seruyan, yang mulai secara teratur setiap tahun menerbitkan publikasi Seruyan Dalam Angka.

Selain itu pula kami mengharapkan kepada semua pihak dalam penyusunan buku ini, terutama kepada Lembaga / Dinas / Instansi Pemerintah maupun Swasta yang sekaligus sebagai pengguna dan sumber data, dapat memberikan informasi (data) yang terbaru secara berkesinambungan.

Demikian dan semoga buku “ **SERUYAN DALAM ANGKA TAHUN 2008**” ini dapat bermanfaat bagi semua pihak.

Kuala Pembuang, Juli 2009

BUPATI SERUYAN

H.M. DARWAN ALI

KATA PENGANTAR

Penerbitan buku “ **SERUYAN DALAM ANGKA TAHUN 2008** ” ini merupakan kelanjutan dari penerbitan tahun sebelumnya. Tabel – tabel yang dimuat tidak jauh berbeda dengan tahun sebelumnya, tetapi ada pengurangan dan penambahan tabel. Hal ini diperlukan untuk memenuhi kebutuhan konsumen data dan kesempurnaan publikasi ini. Buku ini diterbitkan sebagai salah satu bahan evaluasi untuk melihat laju perkembangan pembangunan, khususnya di Kabupaten Seruyan.

Buku ini diterbitkan atas kerjasama antara Badan Pusat Statistik Kabupaten Seruyan dan Badan Perencanaan Pembangunan Daerah (BAPPEDA) Kabupaten Seruyan.

Saran dan kritik bersifat membangun tetap kami harapkan demi lebih sempurnanya buku publikasi ini. Kami berharap dengan terbitnya buku ini dapat dijadikan bahan informasi bagi semua pihak dalam menentukan arah kebijaksanaan dalam periode mendatang.

Akhirnya kepada semua pihak yang telah membantu hingga terbitnya buku ini, kami ucapkan terima kasih dan semoga buku ini dapat bermanfaat bagi konsumen data.

Kuala Pembuang, Juli 2009

**KEPALA BAPPEDA
KABUPATEN SERUYAN,**

**KEPALA BADAN PUSAT STATISTIK
KABUPATEN SERUYAN,**

**Ir. SYAMSURIJAL, M.Si
NIP. 19620724 199103 1 003**

**DARMAWIJAYA, SE
NIP. 19580507 197811 1 001**

DAFTAR ISI

Peta Kabupaten Seruyan	i
Sambutan Bupati.....	ii
Kata Pengantar	iii
Daftar Isi	iv
Daftar Diagram	v
Daftar Tabel.....	vii
Penjelasan Umum	xvi
Bab 1. Geografis	1
Bab 2. Pemerintahan	15
Bab 3. Penduduk dan Tenaga Kerja	19
Bab 4. S o s i a l	43
Bab 5. Pertanian	68
Bab 6. Industri, Pertambangan/Penggalian, Energi dan Air	96
Bab 7. Perdagangan dan Koperasi	106
Bab 8. Perhubungan, Komunikasi, dan Perhotelan	114
Bab 9. Bangunan dan Agraria.....	127
Bab 10. Keuangan dan Perbankan	130
Bab 11. Harga – Harga.....	133
Bab 12. Neraca Wilayah.....	143
Undang-Undang Statistik.....	149

DAFTAR DIAGRAM

Diagram	1.1	Rata-Rata Curah Hujan (mm) di Kabupaten Seruyan Tahun 2008	3
Diagram	2.1	Banyaknya Desa/Kelurahan Menurut Status Hukum di Kabupaten Seruyan Tahun 2008	15
Diagram	2.2	Banyaknya Desa/Kelurahan menurut Kategori di Kabupaten Seruyan Tahun 2008	15
Diagram	3.1	Jumlah Penduduk menurut Jenis Kelamin Tahun 2005 – 2008.....	19
Diagram	3.2	Jumlah Penduduk menurut Jenis Kelamin dan Kelompok Umur Tahun 2008	19
Diagram	4.1	Banyaknya Sekolah, Murid, Guru Tahun 2008.....	43
Diagram	4.2	Banyaknya Pemeluk Agama di Kabupaten Seruyan Tahun 2008	43
Diagram	5.1	Luas Panen (Ha) dan Produksi (Ton) Padi Sawah di Kabupaten Seruyan Tahun 2008	68
Diagram	5.2	Luas Panen (Ha) dan Produksi (Ton) Padi Ladang di Kabupaten Seruyan Tahun 2008	68
Diagram	6.1	Banyaknya Perusahaan Industri Formal dan Non Formal Yang Terdaftar menurut Cabang dan Termasuk Industri Kecil di Kabupaten Seruyan Tahun 2008	96
Diagram	7.1	Perkembangan KUD dan Non KUD di Kabupaten Seruyan Tahun 2008	106
Diagram	8.1	Persentase Panjang Jalan menurut Permukaan Jalan di Kabupaten Seruyan Tahun 2008	114

Daftar Gambar

Diagram	8.2	Panjang Jalan menurut Status Jalan (Km) di Kabupaten Seruyan Tahun 2008	114
Diagram	9.1	Banyaknya Surat Keputusan Pemerintah Atas Hak-Hak Tanah di Kabupaten Seruyan 2008	127
Diagram	10.1	Anggaran Belanja Menurut Sumber Dana Dalam APBD Kab. Seruyan Tahun Anggaran 2008	130
Diagram	11.1	Harga Eceran Beras Banjar /Unus (Rp/Kg) di Kabupaten Seruyan Tahun 2008.....	133

<http://seruyankab.bps.go.id>

DAFTAR TABEL

BAB I. GEOGRAFIS

1. 1.	Letak dan Luas Kabupaten Seruyan	5
1. 2.	Luas Wilayah Kabupaten Seruyan menurut Kecamatan	6
1. 3.	Luas Wilayah Kabupaten Seruyan menurut Kecamatan dan Desa/ Kelurahan	7
1. 4.	Luas Kabupaten Seruyan menurut Hutan Belantara, Rawa-Rawa, Sungai/danau dan Lainnya	10
1. 5.	Nama – Nama Sungai di Seruyan menurut Panjang yang Dapat Dilayari dan Rata – Rata Kedalaman	12
1. 6.	Nama - Nama Sungai dan Anak Cabangnya di Kabupaten Seruyan.....	12
1. 7.	Ketinggian Beberapa Kota Dari Permukaan Laut di Kabupaten Seruyan	13
1. 8.	Jarak dari Ibukota Kabupaten ke Ibukota Kecamatan	14

BAB II. PEMERINTAHAN

2.1.	Banyaknya Desa menurut Status Hukum dan Kecamatan di Kabupaten Seruyan Tahun 2008.....	16
2.2.	Banyaknya Desa/Kelurahan menurut Kategori Swadaya, Swakarya, dan Swasembada di Kabupaten Seruyan Tahun 2008	17
2.3.	Banyaknya Desa Definitif/Persiapan menurut Status Pemerintahan dan Kecamatan di Kabupaten Seruyan Tahun 2008.....	18

BAB III. PENDUDUK DAN TENAGA KERJA

3.1.1.	Jumlah Rumah Tangga, Penduduk dan Rasio Jenis Kelamin menurut Kecamatan	20
3.1.2.	Banyaknya Penduduk Kabupaten Seruyan Menurut Kecamatan dan Kewarganegaraan per Kecamatan	24

3.1.3.	Penduduk Kabupaten Seruyan Menurut Luas Wilayah, Kepadatan, Rata-rata Rumah Tangga per Kecamatan	28
3.1.4.	Jumlah Penduduk Kabupaten Seruyan menurut Kelompok Umur, Jenis Kelamin dan Sex Rasio Tahun 2008.....	32
3.1.5.	Penduduk Kabupaten Seruyan Menurut Kelompok Umur dan Kecamatan Tahun 2008.....	33
3.1.6.	Jumlah Penduduk Kabupaten Seruyan dan Rata – Rata Laju Pertumbuhan Penduduk Hasil Sensus Penduduk Tahun 1990 dan 2000	34
3.2.1.	Pasar Kerja yang Tercatat pada Dinas Tenaga Kerja, Transmigrasi, dan Pariwisata Kabupaten Seruyan Tahun 2008.....	35
3.2.2.	Banyaknya Pencari Kerja Menurut Jenis Pendidikan dan Jenis Penempatan di Kabupaten Seruyan Tahun 2008.....	36
3.2.3.	Banyaknya Pencari Kerja Menurut Pendidikan yang Telah Ditempatkan Melalui Kantor Dinas Tenaga Kerja Kabupaten Seruyan Tahun 2008.....	37
3.2.4.	Penempatan Tenaga Kerja Pemuda Mandiri Profesional Sarjan dan Non Sarjana (TKPMP-S dan TKPMP-NS) Tahun 2002 – 2008	38
3.2.5.	Banyaknya Ijin Penyimpangan Waktu Kerja dan Istirahat yang Diberikan Dinas Tenaga Kerja Kabupaten Seruyan Tahun 2003-2008	39
3.2.6.	Pendidikan/Kursus Pelatihan Ketenagakerjaan yang Dilaksanakan di Kabupaten Seruyan Tahun 2006 – 2008	40
3.2.7.	Banyaknya Pegawai Negeri Sipil Menurut Golongan di Kabupaten Seruyan Tahun 2005 – 2008	41
3.2.8.	Banyaknya Pegawai Negeri Sipil Menurut Pendidikan di Kabupaten Seruyan Tahun 2008	42
3.2.9.	Banyaknya Pegawai Negeri Sipil Menurut Jenis Kelamin di Kabupaten Seruyan Tahun 2008	42

BAB IV. S O S I A L

4.1.1	Banyaknya Sekolah, Murid, dan Guru Menurut Jenis dan Status Sekolah di Kabupaten Seruyan Tahun 2008.....	44
4.1.2	Rasio Murid Terhadap Guru menurut Jenis Sekolah di Kabupaten Seruyan Tahun 2007/2008.....	45
4.1.3	Banyaknya Sekolah, Murid dan Guru TK menurut Kecamatan dan Status Sekolah di Kabupaten Seruyan Tahun 2007/2008.....	46
4.1.4	Banyaknya Sekolah, Murid dan Guru SD menurut Kecamatan dan Status Sekolah di Kabupaten Seruyan Tahun 2007/2008.....	47
4.1.5	Banyaknya Sekolah, Murid dan Guru SLTP menurut Kecamatan dan Status Sekolah di Kabupaten Seruyan Tahun 2007/2008.....	48
4.1.6	Banyaknya Sekolah, Murid dan Guru SMU menurut Kecamatan dan Status Sekolah di Kabupaten Seruyan Tahun 2007/2008	49
4.1.7	Hasil Evaluasi Belajar Tahab Akhir (EBTA) menurut Tingkat Sekolah di Kabupaten Seruyan Tahun 2008.....	50
4.1.8	Jumlah Organisasi Pemuda di Lingkungan Pembinaan Generasi Muda di Kabupaten Seruyan Tahun 2008.....	51
4.1.9	Jumlah Prasarana/Fasilitas Olahraga di Kabupaten Seruyan Tahun 2008.....	52
4.1.10	Banyaknya Anggota Pramuka Menurut Tingkat Keanggotaan dan Kecamatan di Kabupaten Seruyan Tahun 2008.....	53
4.1.11	Banyaknya Pimpinan Pramuka Menurut Kecamatan di Kabupaten Seruyan Tahun 2008.....	54
4.2.1.	Keadaan Tenagakerja Kesehatan Menurut Kecamatan di Kabupaten Seruyan Tahun 2008.....	55
4.2.2	Jumlah Puskesmas dan Puskesmas Pembantu Menurut Kecamatan di Kabupaten Seruyan Tahun 2008.....	56

4.2.3	Jumlah Kunjungan Wanita Hamil, Nipas/Menyusui Bayi dan Anak menurut Kecamatan di Kabupaten Seruyan Tahun 2008.....	57
4.2.4	Jumlah Persalinan Melalui Rumah Bersalin dan KIA menurut Kecamatan di Kabupaten Seruyan Tahun 2008.....	58
4.2.5	Jumlah Penderita dan Kematian Penyakit Menular dan Kusta Menurut Kecamatan di Kabupaten Seruyan Tahun 2008.....	59
4.2.6	Banyaknya Klinik KB Akseptor Aktif dan Baru Menurut Kecamatan di Kabupaten Seruyan Tahun 2008.....	60
4.2.7	Banyaknya Akseptor KB Aktif Menurut Pemakaian Alat Kontrasepsi di Kabupaten Seruyan Tahun 2008.....	61
4.2.8	Banyaknya Tenaga Kerja Kesehatan yang Bekerja pada klinik KB di Kabupaten Seruyan Tahun 2008.....	62
4.2.9	Target Realisasi dan Persentase Banyaknya Akseptor Baru dan Aktif yang dicapai EKKBN di Kabupaten Seruyan Tahun 2008.....	63
4.2.10	Target Mix Kontrasepsi Peserta KB Aktif (CU) Realisasi dan Persentase di Kabupaten Seruyan Tahun 2008.....	64
4.2.11	Target Mix Kontrasepsi Peserta KB Baru, Realisasi dan Persentase di Kabupaten Seruyan Tahun 2008.....	65
4.3.1	Banyaknya Pemeluk Agama Menurut Kecamatan di Kabupaten Seruyan Tahun 2008.....	66
4.3.2	Banyaknya Tempat Ibadah Menurut Kecamatan di Kabupaten Seruyan Tahun 2008.....	67

BAB V. PERTANIAN

5.1.1	Luas Panen dan Produksi Padi menurut Kecamatan di Kabupaten Seruyan Tahun 2008.....	69
5.1.2	Luas Panen dan Produksi Palawija menurut Kecamatan di Kabupaten Seruyan Tahun 2008.....	70
5.1.3	Produktivitas per Hektar Padi dan Palawija di Kabupaten Seruyan dari Tahun 2003 – 2008 (kw)	72

5.1.4	Produksi Tanaman Buah - buahan menurut Jenis dan Kecamatan di Kabupaten Seruyan Tahun 2008 (ton)	73
5.1.5	Produksi Sayur - sayuran menurut Jenis dan Kecamatan di Kabupaten Seruyan Tahun 2008 (ton).....	75
5.1.6	Banyaknya Kelompok Tani dan Regu Proteksi Tanaman Pangan menurut Kecamatan di Kabupaten Seruyan Tahun 2008.....	77
5.2.1	Luas Areal Tanaman Perkebunan Rakyat menurut Jenis Tanaman dan Kecamatan di Kabupaten Seruyan Tahun 2008.....	78
5.2.2	Produksi Tanaman Perkebunan Rakyat menurut Jenis Tanaman dan Kecamatan di Kabupaten Seruyan Tahun 2008.....	80
5.2.3	Jumlah Areal Perkebunan Rakyat menurut Komposisi Tanaman dan Jenis Tanaman di Kabupaten Seruyan Tahun 2008 (Ha)	82
5.3.1	Luas Hutan Berdasarkan Tata Guna Hutan Kesepakatan Kabupaten Seruyan Tahun 2008	83
5.3.2	Produksi Kayu Bulat (Log), Kayu Gergajian, <i>Plywood</i> dan <i>Moulding</i> (M ³) di Kabupaten Seruyan Tahun 2006-2008.....	84
5.4.1	Populasi Ternak menurut Jenis Ternak dan Kecamatan di Kabupaten Seruyan Tahun 2008.....	85
5.4.2	Populasi Unggas dan Kelinci menurut Kecamatan di Kabupaten Seruyan Tahun 2008 (Ekor).....	86
5.4.3	Jumlah Pemotongan Ternak menurut Jenis Ternak di Kabupaten Seruyan Tahun 2003 – 2008	87
5.4.4	Produksi Daging menurut Jenis Ternak di Kabupaten Seruyan Tahun 2003 – 2008 (Kg).....	88
5.4.5	Produksi Telur, Susu, dan Kulit di Kabupaten Seruyan Tahun 2003 – 2008	89
5.4.6	Jumlah Pemasukan dan Hasil Ternak di Kabupaten Seruyan Tahun 2003 – 2008	90
5.5.1	Banyaknya Perahu/Kapal Penangkapan Ikan Perikanan Laut menurut Jenis dan Kecamatan di Kabupaten Seruyan Tahun 2008.....	91

5.5.2	Banyaknya Perahu/Kapal Penangkapan Ikan Perikanan Umum menurut Jenis dan Kecamatan di Kabupaten Seruyan Tahun 2008.....	92
5.5.3	Produksi Perikanan menurut Kecamatan di Kabupaten Seruyan Tahun 2008 (Ton basah)	93
5.5.4	Produksi Perikanan Umum (Darat) dan Jenis Perairan menurut Kecamatan di Kabupaten Seruyan Tahun 2008 (ton)	94
5.5.5	Produksi Ikan Awetan Menurut Kecamatan dan Jenisnya di Kabupaten Seruyan Tahun 2008 (ton).....	95

BAB VI. INDUSTRI, PERTAMBANGAN/PENGGALIAN, ENERGI DAN AIR

6.1.1.	Keadaan Industri Formal di Kabupaten Seruyan Tahun 2008.....	97
6.1.2	Keadaan Industri Kecil Formal Logam dan Mesin di Kabupaten Seruyan Tahun 2008.....	98
6.1.3.	Keadaan Industri Kecil Non Formal di Kabupaten Seruyan Tahun 2008	99
6.1.4.	Keadaan Industri Kecil, Mikro dan Menengah menurut Komoditi di Kabupaten Seruyan Tahun 2008.....	100
6.2.1	Produksi dan Pemakaian Listrik menurut Bulan di Kabupaten Seruyan Tahun 2008.....	101
6.2.2	Banyaknya Langganan Daya Terpasang Langganan menurut Bulan dan Ranting di Kabupaten Seruyan Tahun 2008.....	102
6.2.3	Banyaknya Pemakai Listrik Menurut Jenis Tarif di Kabupaten Seruyan Tahun 2008.....	103
6.2.4	Kategori Pelanggan dan Air Minum yang Disalurkan Oleh PDAM Seruyan di Kabupaten Seruyan Tahun 2008 (M ³).....	104
6.2.5	Banyaknya Distribusi Air Minum Perbulan di Kabupaten Seruyan di Kabupaten Seruyan Tahun 2008.....	105

BAB VII. PERDAGANGAN DAN KOPERASI

7.1.1	Jumlah Pedagang Terdaftar pada Dinas Perindustrian dan Perdagangan menurut Klasifikasi di Kabupaten Seruyan Tahun 2008.....	107
7.1.2	Jumlah Penerbitan Tanda Daftar Perusahaan di Wilayah Seruyan Tahun 2003 s/d 2008	108
7.1.3	Realisasi Volume dan Nilai Ekspor per Tahun dari Pelabuhan Muat Kuala Pembuang Tahun 2003-2008.....	109
7.2.1	Perkembangan Koperasi dan KUD menurut Jenisnya di Kabupaten Seruyan Tahun 2007/2008.....	110
7.2.2	Perkembangan KUD dan Non KUD menurut Kecamatan di Kabupaten Seruyan Tahun 2008.....	111
7.2.3	Jumlah Anggota Koperasi dan KUD menurut Kecamatan di Kabupaten Seruyan Tahun 2008.....	112
7.2.4	Jumlah Anggota khusus KUD dan Status Keanggotaan menurut Kecamatan di Kabupaten Seruyan Tahun 2008.....	113

BAB VIII. PERHUBUNGAN, KOMUNIKASI, DAN PERHOTELAN

8.1.1	Panjang Jalan menurut Tingkat Pemerintahan Yang Berwenang dan Jenis Pemukaan Jalan (Km) Tahun 2007/2008.....	115
8.1.2.	Panjang Jalan menurut Tingkat Pemerintahan Yang Berwenang dan Kondisi Jalan Tahun 2008 (Km).....	116
8.1.3	Panjang Jalan menurut Status Jalan di Kabupaten Seruyan Tahun 2008 (Km)	117
8.1.4	Jumlah Kendaraan Bermotor Menurut Jenis Kendaraan di Kabupaten Seruyan Tahun 2004-2008.....	118
8.1.5	Kecelakaan Kapal Pedalaman di Kabupaten Seruyan Tahun 2008	119
8.1.6	Jumlah Kapal Pedalaman yang Terdaftar Menurut Ukuran Kapal di Kabupaten Seruyan Tahun 2008.....	120

Daftar Tabel

8.1.7	Lalu Lintas Barang dan Penumpang dengan Kapal Pedalaman per Bulan Kabupaten Seruyan Tahun 2008.....	121
8.2.1	Banyaknya Kunjungan Kapal dan Bongkar Muat Barang di Pelabuhan Kuala Pembuang Tahun 2008.....	122
8.2.2	Lalu Lintas Kapal Penumpang di Pelabuhan Kuala Pembuang Tahun 2008.....	123
8.3.1	Banyaknya Hotel/Akomodasi Lainnya menurut Kecamatan dan Kelompok Kamar di Kabupaten Seruyan Tahun 2008.....	124
8.3.2	Banyaknya Kamar/Tempat Tidur Hotel dan Akomodasi Lainnya menurut Kecamatan, Kelompok Kamar dan Jumlah Tempat Tidur di Kabupaten Seruyan Tahun 2008.....	125

BAB IX. BANGUNAN DAN AGRARIA

9.1.1	Pelaksanaan Prona yang dilaksanakan Oleh Badan Pertanahan Nasional (BPN) tahun 2006 – 2008	128
9.1.2	Banyaknya Terbit Surat Keputusan Pemerintah Penegasan Hak – Hak atas Tanah di Kabupaten Seruyan Tahun 2008.....	129

BAB X. KEUANGAN DAN PERBANKAN

10.1	Anggaran Belanja Menurut Sumber Dana Dalam APBD Kabupaten Seruyan Tahun 2008 (Rupiah).....	131
10.2	Jumlah Bank yang Beroperasi di Kabupaten Seruyan Tahun 2008	132

BAB XI. HARGA-HARGA

11.1	Rata-Rata Harga Eceran Beras Banjar/Unus di Pasar Kuala Pembuang Kabupaten Seruyan Tahun 2008 (Rp/Kg).....	134
11.2	Rata-rata Harga Eceran Ikan Asin Gabus di Pasar Kuala Pembuang Kabupaten Seruyan Tahun 2008 (Rp/Kg)	135
11.3	Rata-rata Harga Eceran Minyak Goreng (Bimoli) di Pasar Kuala Pembuang Kabupaten Seruyan Tahun 2008 (Rp/Btl)...	136

11.4	Rata-Rata Harga Eceran Gula Pasir SHS.1 di Pasar Kuala Pembuang Kabupaten Seruyan Tahun 2008 (Rp/Kg).....	137
11.5	Rata-Rata Harga Eceran Garam (Garam Curai cap Kapal) di Pasar Kuala Pembuang Kabupaten Seruyan Tahun 2008 (Rp/Bks).....	138
11.6	Rata-Rata Harga Eceran Minyak Tanah di Pasar Kuala Pembuang Kabupaten Seruyan Tahun 2008 (Rp/Liter).....	139
11.7	Rata-Rata Harga Eceran Sabun Cuci Cream (Wings) di Pasar Kuala Pembuang Kabupaten Seruyan Tahun 2008 (Rp/Batang)	140
11.8	Rata-Rata Harga Eceran Batik Kasar (DN) di Pasar Kuala Pembuang Kabupaten Seruyan Tahun 2008 (Rp/Helai)	141
11.9	Rata-Rata Harga Eceran Tekstil Kasar (DN) di Pasar Kuala Pembuang Kabupaten Seruyan Tahun 2008 (Rp/Meter).....	142

BAB XII. NERACA WILAYAH

12.1	Produk Domestik Regional Bruto (PDRB) Kabupaten Seruyan atas Dasar Harga Berlaku dan Harga Konstan Tahun 2000	144
12.2	Pendapatan Regional Perkapita Seruyan Atas Dasar Harga Berlaku dan Harga Konstan Tahun 2000	145
12.3	Produk Domestik Regional Bruto Kabupaten Seruyan Menurut Lapangan Usaha Atas dasar Harga Berlaku (jutaan rupiah).....	146
12.4	Produk Domestik Regional Bruto Kabupaten Seruyan Menurut Lapangan Usaha Atas dasar Harga Konstan 2000 (jutaan rupiah)	147
12.5	Perkembangan Beberapa Agregat Pendapatan dan Pendapatan Perkapita Atas Dasar Harga Berlaku dan Konstan 2000 Kabupaten Seruyan.....	148

PENJELASAN UMUM

Tanda-tanda, satuan-satuan dan lain-lainnya yang digunakan dalam publikasi ini adalah sebagai berikut :

1. Tanda-tanda

Data belum tersedia	:	...
Data tidak Tersedia	:	-
Data dapat diabaikan	:	o
Tanda Desimal	:	,
Angka diperbaiki	:	r)
Keterangan data	:	*)

2. Satuan

Bata (untuk garam)	:	500 gram
Batang (untuk sabun)	:	400 gram
Botol	:	700 cc
Kilometer (km)	:	1000 meter
Hektar (Ha)	:	10 000 m ²
Liter (untuk beras)	:	0,8 kg
T o n	:	1000 kg
Z a k (untuk semen)	:	40 kg dan 50 kg
Satuan lainnya :		Buah, bungkus, butir, helai, lembar, kaleng, batang, pulsa dan persen (%)

LOGO KABUPATEN SERUYAN



LAMBANG DAERAH KABUPATEN SERUYAN

1. Lambang Daerah dituliskan dengan komposisi warna sebagai berikut :

- a. Telawang warna dasar hijau tua
- b. Belanga warna dasar merah tua
- c. Rumah betang kombinasi warna hitam, putih, abu-abu
- d. Mandau, Sumpitan kombinasi warna hitam putih
- e. Tali tengang warna dasar kuning tua
- f. Bunga kapas kombinasi hijau muda,
- g. Butir padi warna dasar kuning tua
- h. Ikan balida warna abu-abu
- i. Bintang segi lima warna kuning emas
- j. Garis jurai warna kuning
- k. Pita Motto warna putih
- l. Garis bingkai warna hitam
- m. Kalimat Kabupaten Seruyan dan "GAWI HATANTIRING " ditulis dengan huruf kapital warna hitam.

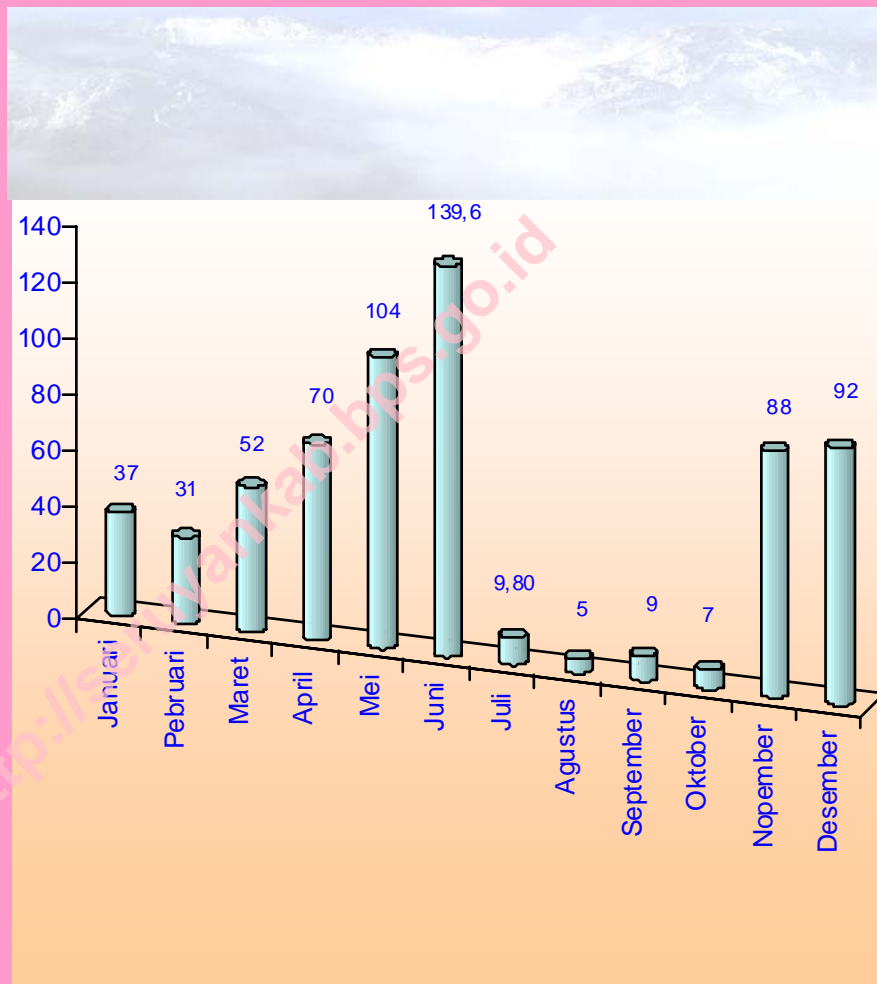
2. Komposisi Warna dalam Lambang Daerah sebagaimana dimaksud diatas mempunyai makna sebagai berikut :

- a. Warna hijau mempunyai makna dan melambangkan kesuburan dan ketemtraman.
- b. Warna Merah mempunyai makna dan melambangkan keberanian dan kesatriaan.
- c. Warna Putih mempunyai makna dan melambangkan kejujuran dan keyakinan.
- d. Warna Biru mempunyai makna dan melambangkan keteduhan hati dan kesejukan jiwa.
- e. Warna Kuning mempunyai makna dan melambangkan sumber daya alam dan kemakmuran.
- f. Warna Hitam mempunyai makna dan melambangkan keteguhan dan karakter yang kuat.

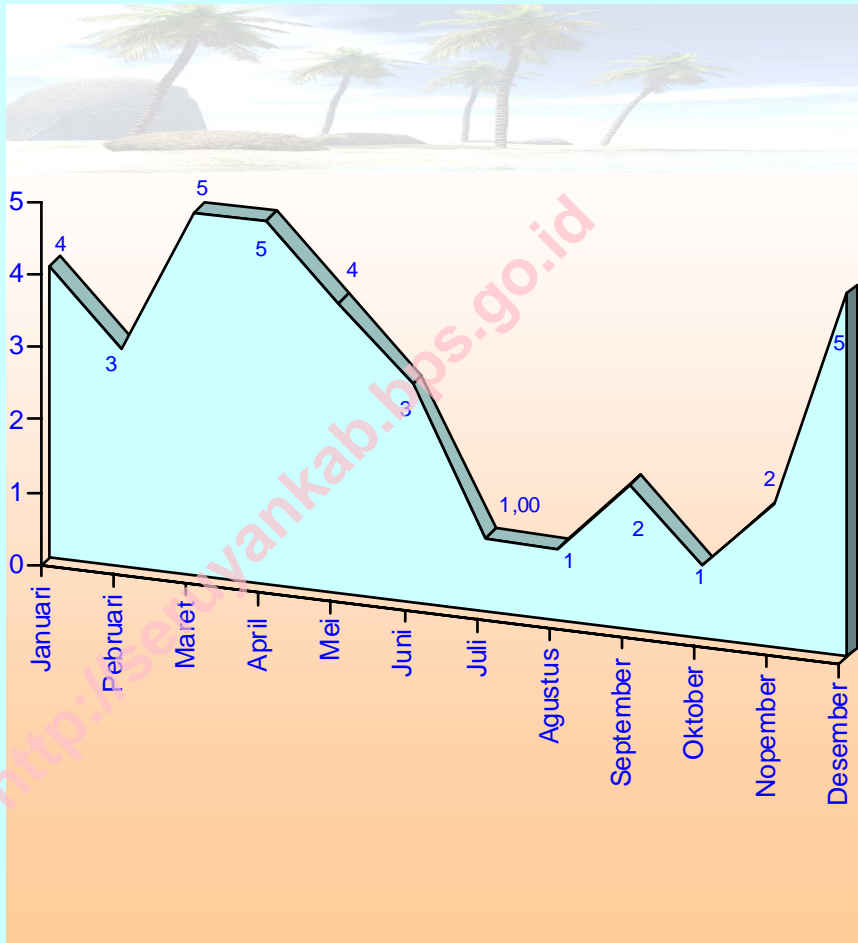


H.M. DARWAN ALI
BUPATI SERUYAN

Diagram 1.1.
RATA-RATA CURAH HUJAN (mm)
DI KABUPATEN SERUYAN TAHUN 2008



Grafik 1.1.
RATA-RATA HARI HUJAN (mm)
DI KABUPATEN SERUYAN TAHUN 2008



Letak Geografis

Kabupaten Seruyan dibentuk berdasarkan Undang – Undang Nomor 5 Tahun 2002, yang merupakan salah satu dari 14 Kabupaten/Kotamadya yang ada di wilayah Propinsi Kalimantan Tengah. Kabupaten baru yang berasal dari pemekaran Kabupaten Kotawaringin Timur.

TABEL 1.1. LETAK DAN LUAS KABUPATEN SERUYAN

L e t a k	111,05 °	Bujur Timur
	045,00°	Bujur Timur
	330,00°	Lintang Selatan
B a t a s	Utara	Kabupaten Melawi Propinsi Kalimantan Barat
	Timur	Kabupaten Kotawaringin Timur dan Kabupaten Katingan
	Selatan	Laut Jawa
	Barat	Kabupaten Kotawaringin Barat dan Kabupaten Lamandau
L u a s	± 16.404 Km ²	

Sumber : Pemda Kab. Seruyan

Luas Wilayah

Luas wilayah kabupaten Seruyan ±16.404 Km² yang secara administrasi pemerintahan dibagi menjadi 5 kecamatan dan 101 desa/kelurahan. Pada tahun 2009 Pemerintah Daerah Kabupaten Seruyan memekarkan 5 kecamatan menjadi 10 kecamatan yang direncanakan berfungsi pada tahun 2010, kecamatan pemekaran itu adalah Seruyan Hilir Timur (Seruyan Hilir), Seruyan Raya (Danau Sembuluh), Danau Seluluk (Hanau), Batu Ampar (Seruyan Tengah) dan Suling Tambun (Seruyan Hulu)

TABEL 1.2. LUAS WILAYAH KABUPATEN SERUYAN MENURUT KECAMATAN

Kecamatan	Luas (km ²)	% Terhadap Luas Kabupaten Seruyan
(1)	(2)	(3)
010 Seruyan Hilir	6.087	37,11
020 Danau Sembuluh	2.424	14,78
030 H a n a u	1.135	6,92
040 Seruyan Tengah	2.012	12,26
050 Seruyan Hulu	4.746	28,93
J u m l a h	16.404	100,00

Sumber : Pemda Kab. Seruyan

**TABEL 1.3. LUAS WILAYAH KABUPATEN SERUYAN MENURUT
KECAMATAN DAN DESA/KELURAHAN**

Kabupaten/Kotamadya	Luas (km ²)
(1)	(2)
<u>010. Seruyan Hilir</u>	<u>6.087</u>
01. Sungai Perlu	544
02. Kuala Pembuang II	74
03. Sungai Bakau	133
04. Pematang Panjang	1.225
05. Kuala Pembuang I	49
06. Pematang Limau	1.121
07. Tanjung Rangas	680
08. Muara Dua	475
09. Jahitan	741
10. Baung	882
11. Kartika Bhakti	24
12. Halimung Jaya	15
13. Bangun Harja	15
14. Mekar Indah	16
15. Tanggul Harapan	25
16. Persil Raya	44
17. Sungai Undang	14
<u>020. Danau Sembuluh</u>	<u>2.424</u>
01. Telaga Pulang	383
02. Sembuluh II	84
03. Cempaka Baru	201
04. Palingkau	132
05. Ulak Batu	190
06. Paren	93
07. Banua Usang	290
08. Sembuluh I	182
09. Bangkal	144
10. Terawan	269
11. Salunuk	231
12. Tabiku	102
13. Lanpasa	123

Lanjutan Tabel 1.3.

Kecamatan/Kelurahan (Desa)	Luas (km ²)
(1)	(2)
030. Hanau	1.135
01. Tanjung Hanau	50
02. Parang Batang	103
03. Bahaur	76
04. Pembuang Hulu I	64
05. Pembuang Hulu II	98
06. Derangga	58
07. Asam Baru	80
08. Tanjung Hara	70
09. Tanjung Paring	91
10. Tanjung Rangas	107
11. Panimba Raya	70
12. Paring Raya	100
13. Rungau Raya	168
040. Seruyan Tengah	2.012
01. Sebaby	83
02. Sandul	114
03. Bumi Jaya	9.13
04. Sukerejo	9.13
05. Wana Tirta	9.93
06. Suka Mulya	9.13
07. Kalang	105
08. Suka Maju	9.23
09. Suka Makmur	9.23
10. Durian Kait	92.74
11. Suka Jaya	9.31
12. Batu Agung	9.31
13. Sahabu	105
14. Batu Menangis	57
15. Panca Jaya	9.23
16. Ringin Agung	9.18
17. Derawa	92.88
18. Gantung Pengayuh	59.88
19. Teluk Bayur	67.97
20. Suka Mandang	79
21. Ayawan	74
22. Mugi Panyuhu	50
23. Bukit Buluh	60

Lanjutan Tabel 1.3.

Kecamatan/Kelurahan (Desa)	Luas (km ²)
(1)	(2)
24. Tumbang Bai	86
25. Durian Tunggal	54
26. Rantau Pulut	83
27. Panyumpa	147
28. Pangke	280
29. Tangga Batu	228.72
<u>050. Seruyan Hulu</u>	<u>4.746</u>
01. Tumbang Magin	230
02. Tumbang Setoli	258
03. Tumbang Hentas	169
04. Tumbang Langkai	254
05. Tanjung Tukal	156
06. Rangkang Munduk	95
07. Tumbang Salau	239
08. Marandang	164
09. Tumbang Suei	169
10. Tumbang Manjul	492
11. Mojang Baru	571
12. Rantau Panjang	242
13. Mongoh Juoi	565
14. Tusuk Belawan	60
15. Tumbang Kalam	99
16. Tumbang Bahan	92
17. Tumbang Darap	104
18. Tumbang Gugup	72
19. Tumbang Kasai	59
20. Tumbang Setawai	49
21. Sepundu Hantu	62
22. Tumbang Kubang	37
23. Tumbang Sepan	46
24. Riam Batang	49
25. Tumbang Laku	173
26. Buntut Sapau	111
27. Tumbang Taberau	57
28. Tanjung Paku	61
29. Rantau Betung	11

TABEL 1.4. LUAS KABUPATEN SERUYAN MENURUT HUTAN BELANTARA, RAWA-RAWA, SUNGAI/DANAU DAN LAINNYA

Uraian	Luas (km ²)	% Terhadap Luas Kabupaten Seruyan
(1)	(2)	(3)
1. Hutan Belantara	11.354,02	69,22
2. Rawa-rawa	733,49	4,47
3. Sungai, Danau dan Genangan Air lainnya	605,81	3,69
4. Pertanahan Lainnya	3.710,68	22,62
Kabupaten Seruyan	16.404	100,00

Sumber : Pemda Kab. Seruyan

TOFOGRAFI

Secara umum keadaan topografi kabupaten ini bervariasi, sebagian besar merupakan dataran rendah yang meliputi bagian selatan sampai bagian tengah memanjang dari timur ke barat. Sedangkan bagian utara daerah ini merupakan dataran tinggi yang berbukit dan jenis tanah yang mendominasi wilayah ini adalah tanah jenis padosolik merah kuning, walaupun ada beberapa bagian juga ditemui jenis tanah lainnya seperti alluvial, organosal, lithosol, dan sebagainya.

Hidrologi daerah ini dicirikan dengan adanya sungai-sungai yang membelah dan mengalir utara ke selatan, diantaranya sungai-sungai yang dijumpai di wilayah ini terdapat beberapa sungai yang lebar sampai 300 meter dengan panjang mencapai \pm 350 km.

SUNGAI

Sungai masih merupakan prasarana angkutan dan sarana perhubungan di Kabupaten Seruyan, karena letak desa sebagian besar terletak di tepi sungai. Karena sungai sebagai alat transportasi yang dominan khususnya hubungan dari desa ke desa, maka komunikasi sedikit banyak tergantung musim. Pada musim kemarau perhubungan lalu lintas sungai tidak lancar dan ini masih merupakan hambatan alamiah di daerah ini. Walaupun jalan darat sebagian sudah ada, tetapi transportasi ini hanya menghubungkan Ibukota Kabupaten ke Ibukota Kecamatan, inipun belum seluruhnya dapat digunakan karena sebagian masih jalan tanah dan apabila musim hujan sulit dilalui kendaraan.

Kecamatan-kecamatan yang dapat dilalui jalan darat dan sungai adalah :

1. Kecamatan Seruyan Hilir
2. Kecamatan Danau Sembuluh
3. Kecamatan Hanau
4. Kecamatan Seruyan Tengah

Sedangkan kecamatan Seruyan Hulu untuk sementara hanya dapat dilalui dengan kapal motor/klotok dan speedboat.

TABEL 1.5. NAMA-NAMA SUNGAI DI SERUYAN MENURUT PANJANG YANG DAPAT DILAYARI DAN RATA-RATA KEDALAMAN

Nama Sungai	Panjang		Rata – rata	
	Kilometer	Dapat dilayari (km)	Kedalaman (m)	Lebar (m)
(1)	(2)	(3)	(4)	(5)
Seruyan	350	300	6	300

Sumber : Pemda Kab. Seruyan

TABEL 1.6. NAMA-NAMA SUNGAI DAN ANAK CABANGNYA DI KABUPATEN SERUYAN

Nama Sungai	Panjang	Cabang
(1)	(2)	(3)
Sungai Seruyan	350	Pukun, kalua, sembuluh, lanan, bai, bahan, kulai, kale, manjul, salau

Sumber : Pemda Kab. Seruyan

**TABEL 1.7. KETINGGIAN BEBERAPA KOTA DARI PERMUKAAN LAUT
DI KABUPATEN SERUYAN**

Nama Kota	Tinggi dari Permukaan Laut (meter)
(1)	(2)
01. Kuala Pembuang	2,00
02. Telaga Pulang	4,00
03. Pembuang Hulu I	8,00
04. Rantau Pulut	20,00
05. Tumbang Manjul	175,00

Sumber : Data Podes diolah

TABEL 1.8. JARAK DARI IBUKOTA KABUPATEN KE IBUKOTA KECAMATAN

Kecamatan	Ibukota Kecamatan	Jarak ke Ibukota Kabupaten	Jumlah Desa
(1)	(2)	(3)	(4)
010 Seruyan Hilir	Kuala Pembuang	15	17
020 Danau Sembuluh	Telaga Pulang	92	13
030 H a n a u	Pembuang Hulu	177,6	13
040 Seruyan Tengah	Rantau Pulut	220	29
050 Seruyan Hulu	Tumbang Manjul	287,05	29

Sumber : Pemda Kab. Seruyan

IKLIM

Keadaan iklim Kabupaten Seruyan termasuk iklim tropis basah (lembab) dengan tipe Afa (menurut Koffen) rata-rata temperatur 30° C.

Musim penghujan akan terjadi antara bulan Januari – Juni dan Oktober - Desember, sedangkan kemarau antara Juli – September dengan tipe B.

Diagram 2.1.
BANYAKNYA DESA/KELURAHAN MENURUT STATUS HUKUM
DI KABUPATEN SERUYAN TAHUN 2008

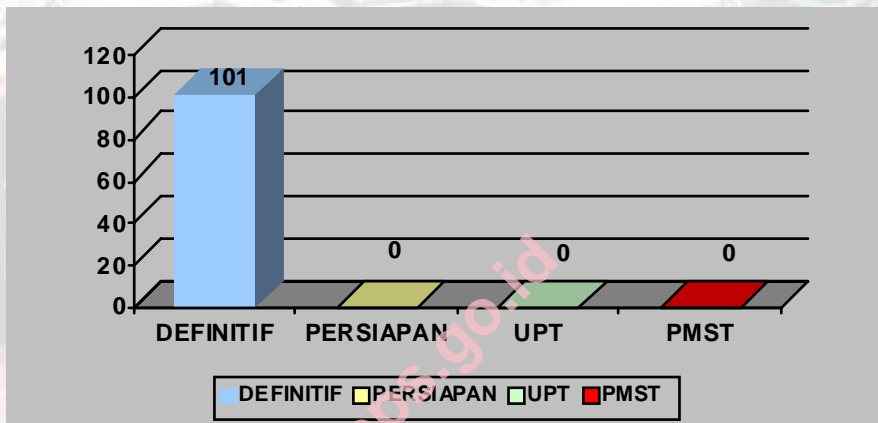
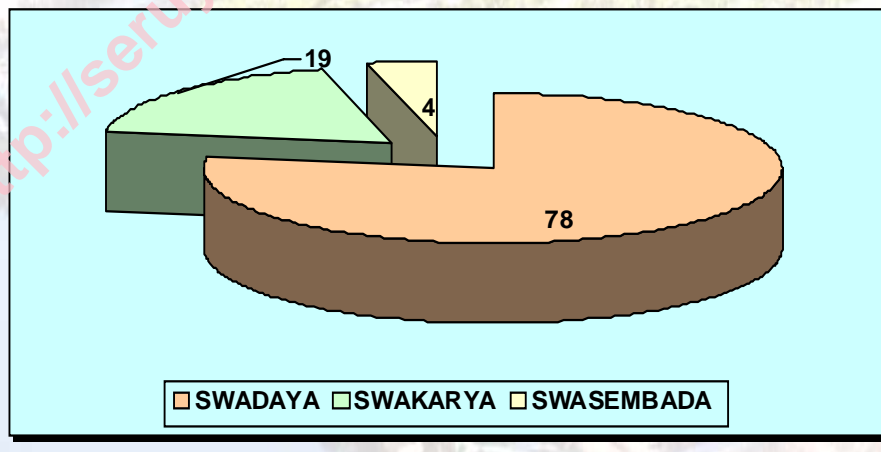


Diagram 2.2.
BANYAKNYA DESA/KELURAHAN MENURUT KATEGORI
DI KABUPATEN SERUYAN TAHUN 2008



TABEL 2.1. BANYAKNYA DESA MENURUT STATUS HUKUM DAN KECAMATAN DI KABUPATEN SERUYAN TAHUN 2008

Kecamatan	Status Hukum				Jumlah
	Definitif	Persiapan	UPT	PMST	
(1)	(2)	(3)	(4)	(5)	(6)
Seruyan Hilir	17	-	-	-	17
Danau Sembuluh	13	-	-	-	13
H a n a u	13	-	-	-	13
Seruyan Tengah	29	-	-	-	29
Seruyan Hulu	29	-	-	-	29
Jumlah	101	-	-	-	101

Sumber : Badan Pemberdayaan Masyarakat dan Desa Kabupaten Seruyan

TABEL 2.2. BANYAKNYA DESA/KEL. MENURUT KATEGORI SWADAYA, SWAKARYA, DAN SWASEMBADA DI KABUPATEN SERUYAN TAHUN 2008

Kecamatan	Ibukota	Banyaknya Desa/Kelu- rahan	Kategori		
			Swadaya	Swakarya	Swasembada
(1)	(2)	(3)	(4)	(5)	(6)
Seruyan Hilir	Kuala Pembuang	17	6	8	3
Danau Sembuluh	Telaga Pulang	13	10	3	0
H a n a u	Pembuang Hulu	13	9	3	1
Seruyan Tengah	Rantau Pulut	29	25	4	0
Seruyan Hulu	Tumbang Manjul	29	28	1	0
Jumlah	xxxx	101	78	19	4

Sumber : Badan Pemberdayaan Masyarakat dan Desa Kabupaten Seruyan

TABEL 2.3. BANYAKNYA DESA DEFINITIF/PERSIAPAN MENURUT STATUS PEMERINTAHAN DAN KECAMATAN DI KABUPATEN SERUYAN TAHUN 2008

Kecamatan	Ibukota	Status Pemerintahan		
		Desa	Kelurahan	Jumlah
(1)	(2)	(3)	(4)	(5)
Seruyan Hilir	Kuala Pembuang	15	2	17
Danau Sembuluh	Telaga Pulang	13	-	13
H a n a u	Pembuang Hulu	13	-	13
Seruyan Tengah	Rantau Pulut	28	1	29
Seruyan Hulu	Tumbang Manjul	29	-	29
Jumlah	xxxx	98	3	101

Sumber : Badan Pemberdayaan Masyarakat dan Desa Kabupaten Seruyan

Diagram 3.1.
JUMLAH PENDUDUK MENURUT JENIS KELAMIN

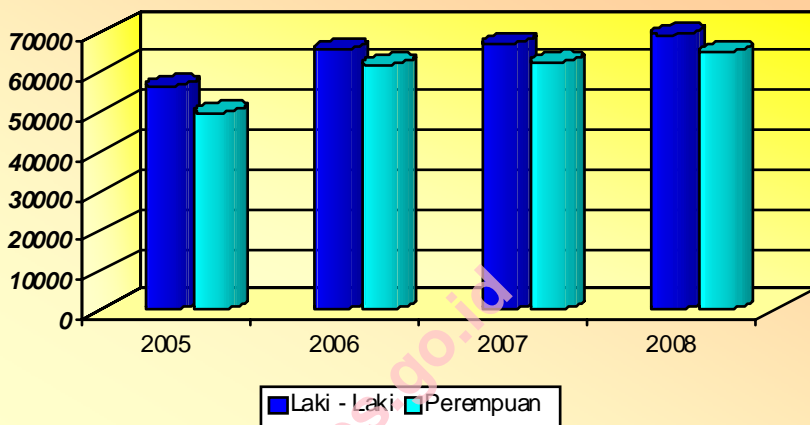
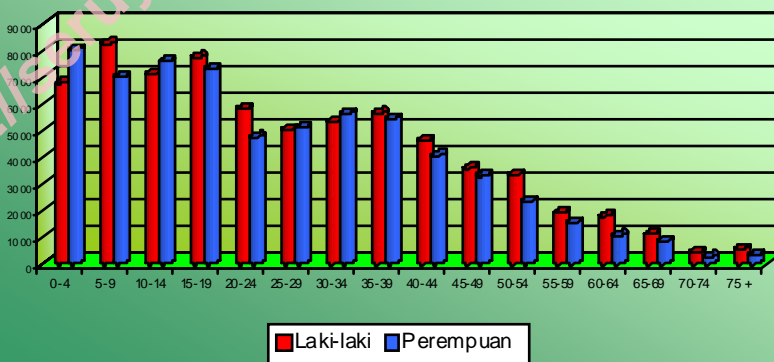


Diagram 3.2.
JUMLAH PENDUDUK MENURUT JENIS KELAMIN DAN
KELOMPOK UMUR TAHUN 2008



TABEL 3.1.1. JUMLAH RUMAH TANGGA PENDUDUK, JENIS KELAMIN DAN RATIO MENURUT KECAMATAN

Kecamatan	Rumah Tangga	Penduduk				
		Laki-laki	Perempuan	Jumlah	Sex Ratio	
(1)	(2)	(3)	(4)	(5)	(6)	
010. Seruyan Hilir	10.552	19.842	18.105	37.947	110	
020. Danau Sembuluh	4.288	8.000	7.591	15.591	105	
030. H a n a u	8.065	18.495	17.836	36.331	104	
040. Seruyan Tengah	7.775	16.027	14.752	30.779	109	
050. Seruyan Hulu	3.513	7.026	6.551	13.557	107	
Jumlah	2008	34.193	69.390	64.835	134.225	107
	2007	37.131	67.079	62.345	129.424	107
	2006	32.187	65.529	61.792	127.321	106
	2005	26.332	56.395	49.675	106.070	114

Sumber : BPS Kabupaten Seruyan

TABEL 3.1.1A. JUMLAH RUMAH TANGGA , PENDUDUK JENIS KELAMIN DAN RATIO MENURUT KECAMATAN PER DESA/ KELURAHAN

Kecamatan/ Desa/Kelurahan	Rumah Tangga	Penduduk			
		Laki-laki	Perempuan	Jumlah	Sex Ratio
(1)	(2)	(3)	(4)	(5)	(6)
010. SERUYAN HILIR	10.552	19.842	18.105	37.947	110
001. Sungai Perlu	41	56	65	121	86
002. Kuala Pembuang II	2.776	5.091	4.694	9.775	108
003. Sungai Bakau	255	500	359	859	139
004. Pematang Panjang	966	2.054	1.921	3.975	107
005. Kuala Pembuang I	2.691	4.797	4.692	9.489	102
006. Pematang Limau	311	669	591	1.260	113
007. Tanjung Rangas	621	1.242	951	2.193	131
008. Muara Dua	136	91	84	175	108
009. Jahitan	134	237	204	441	116
010. B a u n g	344	598	530	1.128	113
011. Kartika Bhakti	307	745	593	1.338	126
012. Halimaung Jaya/F-3	133	492	443	935	111
013. Bangun Harja/F-2	245	527	447	974	118
014. Mekar Indah/D-2	311	593	501	1.094	118
015. Tanggul Harapan/D-1	22	27	11	38	245
016. Sungai Undang	497	1.139	960	2.099	119
017. Persil Raya	642	994	1.059	2.053	94
020. DANAU SEMBULUH	4.288	8.000	7.591	15.591	105
001. Telaga Pulang	521	1.136	1.072	2.208	106
002. Sembuluh II	507	1.305	1.189	2.494	110
003. Cempaka Baru	133	322	291	613	111
004. Palingkau	45	150	116	266	129
005. Ulak Batu	68	141	129	270	109
006. P a r e n	117	197	179	376	110
007. Benua Usang	372	500	490	990	102
008. Sembuluh I	715	1.457	1.377	2.834	106
009. Bangkal	539	818	878	1.696	93
010. Terawan	261	477	422	899	113
011. Salunuk	342	525	512	1.037	103
012. Tabiku	323	435	423	858	103
013. Lanpasa	345	537	513	1.050	105
030. H A N A U	8.065	18.495	17.836	36.331	104
001. Tanjung Hanau	239	515	502	1.017	103
002. Parang Batang	197	522	507	1.029	103
003. B a h a u r	513	795	922	1.717	86
004. Pembuang Hulu I	1.732	3.847	3.555	7.402	108
005. Pembuang Hulu II	1.391	5.738	5.493	11.231	104
006. Derangga	994	1.814	1.755	3.569	103

Lanjutan Tabel 3.1.1A

Kecamatan/ Desa/Kelurahan	Rumah Tangga	Penduduk			
		Laki-laki	Perempuan	Jumlah	Sex Ratio
(1)	(2)	(3)	(4)	(5)	(6)
007. Asam Baru	828	867	881	1.748	98
008. Tanjung Hara	172	292	296	588	99
009. Tanjung Paring	268	572	459	1.031	125
010. Tanjung Rangas II	81	164	160	324	103
011. Panimba Raya	107	323	299	622	108
012. Paring Raya	151	348	303	651	115
013. Rungau Raya	1.392	2.698	2.704	5.402	100
040. SERUYAN TENGAH	7.775	16.027	14.752	30.779	109
001. Se b a b i	180	374	362	736	103
002. S a n d u l	277	691	639	1.330	108
003. Bumi Jaya G.2	369	838	692	1.530	121
004. Sukorejo G.1	471	887	769	1.656	115
005. Wana Tirta C.3	361	522	537	1.059	97
006. Suka Mulya C.2	522	1.346	1.271	2.617	106
007. K a l a n g	85	210	176	386	119
008. Suka Maju B.1	419	1.002	1.064	2.066	94
009. Suka Makmur B.2	251	463	409	872	113
010. Durian Kait	180	406	309	715	131
011. Suka Jaya B.4	297	858	672	1.530	128
012. Batu Agung B.3	362	580	552	1.132	105
013. S a h a b u	85	151	155	306	97
014. Batu Menangis	37	80	84	164	95
015. Panca Jaya DT.1	269	466	429	895	109
016. Ringin Agung DT.2	319	610	478	1.088	128
017. D e r a w a	142	234	212	446	110
018. Gantung Pengayuh	184	391	375	766	104
019. Teluk Bayur	56	93	107	200	87
020. Suka Mandang	736	1.272	1.142	2.414	111
021. A y a w a n	423	801	792	1.593	101
022. Mugi Penyuhu	80	221	178	399	124
023. Bukit Buluh	84	213	173	386	123
024. Tumbang Bai	181	363	369	732	98
025. Durian Tunggal	128	303	286	589	106
026. Rantau Pulut	913	1.932	1.850	3.782	104
027. Panyumpa	63	112	126	238	89
028. P a n g k e	193	439	405	844	108
029. Tangga Batu	108	169	139	308	122

Lanjutan Tabel 3.1.1A

Kecamatan/ Desa/Kelurahan	Rumah Tangga	Penduduk			
		Laki-laki	Perempuan	Jumlah	Sex Ratio
(1)	(2)	(3)	(4)	(5)	(6)
010. SERUYAN HULU	3.513	7.026	6.551	13.577	107
001. Tumbang Magin	33	131	96	227	136
002. Tumbang Setoli	142	236	289	525	82
003. Tumbang Hentas	23	145	118	263	123
004. Tumbang Langkai	166	431	414	845	104
005. Tanjung Tukal	39	47	36	83	131
006. Rangkang Munduk	41	132	99	231	133
007. Tumbang Salau	86	139	131	270	106
008. Marandang	56	79	65	144	122
009. Tumbang Suei	59	76	74	150	103
010. Tumbang Manjul	777	1.767	1.616	3.383	109
011. Mojang Baru	118	228	265	493	86
012. Rantau Panjang	195	262	270	532	97
013. Mongoh Juoi	83	174	186	360	94
014. Tusuk Belawan	75	89	78	167	114
015. Tumbang Kalam	48	124	114	238	109
016. Tumbang Bahan	127	145	135	280	107
017. Tumbang Darap	261	879	796	1.675	110
018. Tumbang Gugup	160	275	243	518	113
019. Tumbang Kasai	94	130	115	245	113
020. Tumbang Setawai	69	101	83	184	122
021. Sepundu Hantu	108	141	118	259	119
022. Tumbang Kubang	107	206	228	434	90
023. Tumbang Sepan	36	70	61	131	115
024. Riam Batang	83	138	121	259	114
025. Tumbang Laku	114	186	166	352	112
026. Buntut Sapau	147	139	141	280	99
027. Tumbang Taberau	41	110	96	206	115
028. Tanjung Paku	160	297	266	563	112
029. Rantau Betung	65	149	131	280	114
Kabupaten Seruyan	34.193	69.390	64.835	134.225	107

Sumber : BPS Kabupaten Seruyan

TABEL 3.1.2 PENDUDUK KABUPATEN SERUYAN MENURUT KECAMATAN DAN KEWARGANEGARAAN PER KECAMATAN

Kecamatan	Warga Negara Indonesia (WNI)	Warga Negara Asing (WNA)			Jumlah
		Laki-laki	Perempuan	Jumlah	
(1)	(2)	(3)	(4)	(5)	(6)
010. Seruyan Hilir	37.947	-	-	-	37.947
020. Danau Sembuluh	15.591	-	-	-	15.591
030. Hanau	36.331	-	-	-	36.331
040. Seruyan Tengah	30.779	-	-	-	30.779
050. Seruyan Hulu	13.577	-	-	-	13.577
Jumlah	134.225	-	-	-	134.225

Sumber : Kantor Imigrasi Sampit

Keterangan : Data belum tersedia

TABEL 3.1.2A. PENDUDUK KABUPATEN SERUYAN MENURUT KECAMATAN DAN KEWARGANEGARAAN PER DESA/KELURAHAN

Kecamatan/Desa/ Kelurahan	Warga Negara Indonesia (WNI)	Warga Negara Asing (WNA)			Jumlah
		Laki-laki	Perem- puan	Jumlah	
(1)	(2)	(3)	(4)	(5)	(6)
010. SERUYAN HILIR					
001. Sungai Perlu	121	-	-	-	121
002. Kuala Pembuang II	9.775	-	-	-	9.775
003. Sungai Bakau	859	-	-	-	859
004. Pematang Panjang	3.975	-	-	-	3.975
005. Kuala Pembuang I	9.489	-	-	-	9.489
006. Pematang Limau	1.260	-	-	-	1.260
007. Tanjung Rangas	2.193	-	-	-	2.193
008. Muara Dua	175	-	-	-	175
009. Jahitan	441	-	-	-	441
010. B a u n g	1.128	-	-	-	1.128
011. Kartika Bhakti	1.338	-	-	-	1.338
012. Halimaung Jaya/F-3	935	-	-	-	935
013. Bangun Harja/F-2	974	-	-	-	974
014. Mekar Indah/D-2	1.094	-	-	-	1.094
015. Tanggul Harapan/D-1	38	-	-	-	38
016. Sungai Undang	2.099	-	-	-	2.099
017. Persil Raya	2.053	-	-	-	2.053
020. DANAU SEMBULUH					
001. Telaga Pulang	2.208	-	-	-	2.208
002. Sembuluh II	2.494	-	-	-	2.494
003. Cempaka Baru	613	-	-	-	613
004. Palingkau	266	-	-	-	266
005. Ulak Batu	270	-	-	-	270
006. P a r e n	376	-	-	-	376
007. Benua Usang	990	-	-	-	990
008. Sembuluh I	2.834	-	-	-	2.834
009. Bangkal	1.696	-	-	-	1.696
010. Terawan	899	-	-	-	899
011. Salunuk	1.037	-	-	-	1.037
012. Tabiku	858	-	-	-	858
013. Lanpasa	1.050	-	-	-	1.050
030. H A N A U					
001. Tanjung Hanau	1.017	-	-	-	1.017
002. Parang Batang	1.029	-	-	-	1.029
003. B a h a u r	1.717	-	-	-	1.717
004. Pembuang Hulu I	7.402	-	-	-	7.402
005. Pembuang Hulu II	11.231	-	-	-	11.231
006. Derangga	3.569	-	-	-	3.569
007. Asam Baru	1.748	-	-	-	1.748

Lanjutan Tabel 3.1.2A

Kecamatan/Desa/ Kelurahan	Warga Negara Indonesia (WNI)	Warga Negara Asing (WNA)			Jumlah
		Laki-laki	Perem- puan	Jumlah	
(1)	(2)	(3)	(4)	(5)	(6)
008. Tanjung Hara	588	-	-	-	588
009. Tanjung Paring	1.031	-	-	-	1.031
010. Tanjung Rangas II	324	-	-	-	324
011. Penimba Raya	622	-	-	-	622
012. Paring Raya	651	-	-	-	651
013. Rungau Raya	5.402	-	-	-	5.402

040. SERUYAN TENGAH

001. S e b a b i	736	-	-	-	736
002. S a n d u l	1.330	-	-	-	1.330
003. Bumi Jaya G.2	1.530	-	-	-	1.530
004. Sukorejo G.1	1.656	-	-	-	1.656
005. Wanatirta C.3	1.059	-	-	-	1.059
006. Suka Mulya C.2	2.617	-	-	-	2.617
007. K a l a n g	386	-	-	-	386
008. Suka Maju B.1	2.066	-	-	-	2.066
009. Suka Makmur B.2	872	-	-	-	872
010. Durian Kait	715	-	-	-	715
011. Suka Jaya B.4	1.530	-	-	-	1.530
012. Batu Agung B.3	1.132	-	-	-	1.132
013. S a h a b u	306	-	-	-	306
014. Batu Menangis	164	-	-	-	164
015. Panca Jaya DT.1	895	-	-	-	895
016. Ringin Agung DT.2	1.088	-	-	-	1.088
017. D e r a w a	446	-	-	-	446
018. Gantung Pengayuh	766	-	-	-	766
019. Teluk Bayur	200	-	-	-	200
020. Suka Mandang	2.414	-	-	-	2.414
021. A y a w a n	1.593	-	-	-	1.593
022. Mugi Penyuhu	399	-	-	-	399
023. Bukit Buluh	386	-	-	-	386
024. Tumbang Bai	732	-	-	-	732
025. Durian Tunggal	589	-	-	-	589
026. Rantau Pulut	3.782	-	-	-	3.782
027. Panyumpa	238	-	-	-	238
028. P a n g k e	844	-	-	-	844
029. Tangga Batu	308	-	-	-	308

Lanjutan Tabel 3.1.2A

Kecamatan/Desa/ Kelurahan	Warga Negara Indonesia (WNI)	Warga Negara Asing (WNA)			Jumlah
		Laki-laki	Perem- puan	Jumlah	
(1)	(2)	(3)	(4)	(5)	(6)
050. SERUYAN HULU					
001. Tumbang Magin	227	-	-	-	227
002. Tumbang Setoli	525	-	-	-	525
003. Tumbang Hentas	263	-	-	-	263
004. Tumbang Langkai	845	-	-	-	845
005. Tanjung Tukal	83	-	-	-	83
006. Rangkang Munduk	231	-	-	-	231
007. Tumbang Salau	270	-	-	-	270
008. Marandang	144	-	-	-	144
009. Tumbang Suei	150	-	-	-	150
010. Tumbang Manjul	3.383	-	-	-	3.383
011. Mojang Baru	493	-	-	-	493
012. Rantau Panjang	532	-	-	-	532
013. Mongoh Juoi	360	-	-	-	360
014. Tusuk Belawan	167	-	-	-	167
015. Tumbang Kalam	238	-	-	-	238
016. Tumbang Bahan	280	-	-	-	280
017. Tumbang Darap	1.675	-	-	-	1.675
018. Tumbang Gugup	518	-	-	-	518
019. Tumbang Kasai	245	-	-	-	245
020. Tumbang Setawai	184	-	-	-	184
021. Sepundu Hantu	259	-	-	-	259
022. Tumbang Kubang	434	-	-	-	434
023. Tumbang Sepan	131	-	-	-	131
024. Riam Batang	259	-	-	-	259
025. Tumbang Laku	352	-	-	-	352
026. Buntut Sapau	280	-	-	-	280
027. Tumbang Taberau	206	-	-	-	206
028. Tanjung Paku	563	-	-	-	563
029. Rantau Betung	280	-	-	-	280
Kabupaten Seruyan	134.225	-	-	-	134.225

Sumber : Kantor Imigrasi Sampit

Keterangan : Data belum tersedia

TABEL 3.1.3. PENDUDUK KABUPATEN SERUYAN MENURUT LUAS WILAYAH, KEPADATAN, RATA-RATA PER RUMAH TANGGA PER KECAMATAN

Kecamatan	Luas Wilayah (Km ²)	Kepadatan (Km ²)	Banyaknya		Rata-rata per Rumah tangga	
			Penduduk	Rumah Tangga		
(1)	(2)	(3)	(4)	(5)	(6)	
010. Seruyan Hilir	6.087	6,23	37.947	10.552	3,60	
020. Danau Sembuluh	2.424	6,43	15.591	4.288	3,64	
030. H a n a u	1.135	32,01	36.331	8.065	4,50	
040. Seruyan Tengah	2.012	15,30	30.779	7.775	3,96	
050. Seruyan Hulu	4.746	2,86	13.577	3.513	3,86	
Jumlah	2008	16.404	8,18	134.225	34.193	3,93
	2007	16.404	7,89	129.424	32.236	4,01
	2006	16.404	7,76	127.321	32.187	3,96
	2005	16.404	6,47	106.070	26.332	4,03

Sumber : BPS Kabupaten Seruyan

TABEL 3.1.3A. PENDUDUK SERUYAN MENURUT LUAS WILAYAH, KEPADATAN, RATA-RATA PER RUMAH TANGGA PER DESA/KELURAHAN

Kecamatan/Desa/ Kelurahan	Luas Wilayah (Km ²)	Kepa- datan (Km ²)	Banyaknya		Rata- rata per Rumah tangga
			Penduduk	Rumah Tangga	
(1)	(2)	(3)	(4)	(5)	(6)
010. SERUYAN HILIR					
001. Sungai Perlu	544	0,22	121	41	2,95
002. Kuala Pembuang II	74	132,09	9.775	2.776	3,52
003. Sungai Bakau	133	6,46	859	255	3,37
004. Pematang Panjang	1.225	3,24	3.975	966	4,11
005. Kuala Pembuang I	59	160,83	9.489	2.691	3,53
006. Pematang Limau	1.121	1,12	1.260	311	4,05
007. Tanjung Rangas	680	3,23	2.193	621	3,53
008. Muara Dua	475	0,37	175	136	1,29
009. Jahitan	741	0,60	441	134	3,29
010. B a u n g	882	1,28	1.128	344	3,28
011. Kartika Bhakti	24	55,75	1.338	367	3,65
012. Halimaung Jaya/F-3	15	62,33	935	193	4,84
013. Bangun Harja/F-2	15	64,93	974	245	3,98
014. Mekar Indah/D-2	16	68,38	1.094	311	3,52
015. Tanggul Harapan/D-1	25	1,52	38	22	1,73
016. Sungai Undang	44	47,70	2.099	497	4,22
017. Persil Raya	14	146,64	2.053	642	3,20
020. Danau Sembuluh					
001. Telaga Pulang	383	5,77	2.208	521	4,24
002. Sembuluh II	84	29,69	2.494	507	4,92
003. Cempaka Baru	201	3,05	613	133	4,61
004. Palingkau	132	2,02	266	45	5,91
005. Ulak Batu	190	1,42	270	68	3,97
006. P a r e n	93	4,04	376	117	3,21
007. Benua Usang	290	3,41	990	372	2,66
008. Sembuluh I	182	15,57	2.834	715	3,96
009. Bangkal	144	11,78	1.696	539	3,15
010. Terawan	269	3,34	899	261	3,44
011. Salunuk	231	4,49	1.037	342	3,03
012. Tabiku	102	8,41	858	323	2,66
013. Lanpasa	123	8,54	1.050	345	3,04
030. H A N A U					
001. Tanjung Hanau	50	20,34	1.017	239	4,26
002. Parang Batang	103	9,99	1.029	197	5,22
003. B a h a u r	76	22,59	1.717	513	3,35
004. Pembuang Hulu I	64	115,66	7.402	1.732	4,27
005. Pembuang Hulu II	98	114,60	11.231	1.391	8,07
006. Derangga	58	61,53	3.569	994	3,59
007. Asam Baru	80	21,85	1.748	828	2,11
008. Tanjung Hara	70	8,40	588	172	3,42

Lanjutan Tabel 3.1.3A

Kecamatan/Desa/ Kelurahan	Luas Wilayah (Km ²)	Kepa- datan (Km ²)	Banyaknya		Rata- rata per Rumah tangga
			Penduduk	Rumah Tangga	
(1)	(2)	(3)	(4)	(5)	(6)
009. Tanjung Paring	91	11,33	1.031	268	3,85
010. Tanjung Rangas II	107	3,03	324	81	4,00
011. Penimba Raya	70	8,89	622	107	5,81
012. Paring Raya	100	6,51	651	151	4,31
013. Rungau Raya	168	32,15	5.402	1.392	3,88

040. SERUYAN TENGAH

001. Se b a b i	83	8,87	736	180	4,09
002. S a n d u l	114	11,67	1.330	277	4,80
003. Bumi Jaya G.2	9,13	167,58	1.530	369	4,15
004. Sukorejo G.1	9,13	181,38	1.656	471	3,52
005. Wanatirta C.3	9,93	106,65	1.059	361	2,93
006. Suka Mulya C.2	9,13	286,64	2.617	522	5,01
007. K a l a n g	105	3,68	386	85	4,54
008. Suka Maju B.1	9,23	223,84	2.066	419	4,93
009. Suka Makmur B.2	9,23	94,47	872	251	3,47
010. Durian Kait	92,74	7,71	715	180	3,97
011. Suka Jaya B.4	9,31	164,34	1.530	297	5,15
012. Batu Agung B.3	9,31	121,59	1.132	362	3,13
013. S a h a b u	105	2,91	306	85	3,60
014. Batu Menangis	57	2,88	164	37	4,43
015. Panca Jaya DT.1	9,23	96,97	895	269	3,33
016. Ringin Agung DT.2	9,18	118,52	1.088	319	3,41
017. D e r a w a	92,88	4,80	446	142	3,14
018. Gantung Pengayun	59,88	12,79	766	184	4,16
019. Teluk Bayur	67,97	2,94	200	56	3,57
020. Suka Mandang	79	30,56	2.414	736	3,28
021. A y a w a n	74	21,53	1.593	423	3,77
022. Mugi Penyuhu	50	7,98	399	80	4,99
023. Bukit Buluh	60	6,43	386	84	4,60
024. Tumbang Bai	86	8,51	732	181	4,04
025. Durian Tunggal	54	10,91	589	128	4,60
026. Rantau Pulut	83	45,57	3.782	913	4,14
027. Penyumpa	147	1,62	238	63	3,78
028. P a n g k e	280	3,014	844	193	4,37
029. Tangga Batu	228,72	1,347	308	108	2,85

Lanjutan Tabel 3.1.3A

Kecamatan/Desa/ Kelurahan	Luas Wilayah (Km ²)	Kepa- datan (Km ²)	Banyaknya		Rata- rata per Rumah tangga
			Penduduk	Rumah Tangga	
(1)	(2)	(3)	(4)	(5)	(6)
050. SERUYAN HULU					
001. Tumbang Magin	230	0,99	227	33	6,88
002. Tumbang Setoli	258	2,03	525	142	3,70
003. Tumbang Hentas	169	1,56	263	23	11,43
004. Tumbang Langkai	254	3,33	845	166	5,09
005. Tanjung Tukal	156	0,53	83	39	2,13
006. Rangkang Munduk	95	2,43	231	41	5,63
007. Tumbang Salau	239	1,13	270	86	3,14
008. Marandang	164	0,88	144	56	2,57
009. Tumbang Suei	169	0,89	150	59	2,54
010. Tumbang Manjul	492	6,83	3.383	777	4,35
011. Mojang Baru	571	0,86	493	118	4,18
012. Rantau Panjang	242	2,20	532	195	2,73
013. Mongoh Juoi	565	0,64	360	83	4,34
014. Tusuk Belawan	60	2,78	167	75	2,23
015. Tumbang Kalam	99	2,40	238	48	4,96
016. Tumbang Bahan	92	3,04	280	127	2,20
017. Tumbang Darap	104	16,11	1.675	261	6,42
018. Tumbang Gugup	72	7,19	518	160	3,24
019. Tumbang Kasai	59	4,15	245	94	2,61
020. Tumbang Setawai	49	3,76	184	69	2,67
021. Sepundu Hantu	62	4,18	259	108	2,40
022. Tumbang Kubang	37	11,73	434	107	4,06
023. Tumbang Sepan	46	2,85	131	36	3,64
024. Riam Batang	49	5,29	259	83	3,12
025. Tumbang Laku	173	2,03	352	114	3,09
026. Buntut Sapau	111	2,52	280	147	1,90
027. Tumbang Taberau	57	3,61	206	41	5,02
028. Tumbang Paku	61	9,23	563	160	3,52
029. Rantau Betung	11	25,45	280	65	4,31
Kabupaten Seruyan	16.404	8,18	134.225	34.193	3,93

Sumber : BPS Kabupaten Seruyan

TABEL 3.1.4. JUMLAH PENDUDUK KABUPATEN SERUYAN MENURUT KELOMPOK UMUR, JENIS KELAMIN DAN SEX RATIO TAHUN 2008

Kelompok Umur	Jenis Kelamin			Sex Ratio
	Laki-laki	Perempuan	Jumlah	
(1)	(2)	(3)	(4)	(5)
0 – 4	6.800	8.053	14.872	84
5 – 9	8.278	7.022	15.302	118
10 – 14	7.147	7.612	14.751	94
15 – 19	7.779	7.320	15.100	106
20 – 24	5.836	4.772	10.604	122
25 – 29	5.052	5.122	10.188	99
30 – 34	5.350	5.647	11.006	95
35 – 39	5.676	5.459	11.141	104
40 – 44	4.649	4.085	8.725	114
45 – 49	3.608	3.307	6.913	109
50 – 54	3.352	2.354	5.705	142
55 – 59	1.929	1.550	3.476	124
60 – 64	1.804	1.070	2.859	169
65 – 69	1.117	849	1.960	132
70 – 74	451	279	725	162
75 +	562	337	899	167
Jumlah	69.390	64.835	134.225	107

Sumber : BPS Kabupaten Seruyan

TABEL 3.1.5. PENDUDUK KABUPATEN SERUYAN MENURUT KELOMPOK UMUR DAN KECAMATAN TAHUN 2008

Kelompok Umur	Kecamatan				
	Seruyan Hilir	Danau Sembuluh	Hanau	Seruyan Tengah	Seruyan Hulu
(1)	(2)	(3)	(4)	(5)	(6)
0 - 4	4.205	1.727	4.025	3.410	1.504
5 - 9	4.326	1.777	4.142	3.509	1.548
10 - 14	4.170	1.713	3.993	3.383	1.492
15 - 19	4.269	1.754	4.087	3.463	1.527
20 - 24	2.998	1.232	2.870	2.432	1.073
25 - 29	2.880	1.183	2.758	2.336	1.030
30 - 34	3.112	1.278	2.979	2.524	1.113
35 - 39	3.150	1.294	3.015	2.555	1.127
40 - 44	2.467	1.013	2.362	2.001	883
45 - 49	1.954	803	1.871	1.585	699
50 - 54	1.613	663	1.544	1.308	577
55 - 59	983	404	941	797	352
60 - 64	808	332	774	656	289
65 - 69	554	228	530	449	198
70 - 74	205	84	196	166	73
75 +	254	104	243	206	91
Jumlah	37.947	15.591	36.331	30.779	13.577

Sumber : BPS Kabupaten Seruyan

TABEL 3.1.6. JUMLAH PENDUDUK KABUPATEN SERUYAN DAN RATA – RATA PERTUMBUHAN PENDUDUK PERTAHUN HASIL SENSUS PENDUDUK TAHUN 1990-2000

Kecamatan	Sensus Penduduk		Pertumbuhan Rata-rata/thn (%)
	1990	2000	
(1)	(2)	(3)	(4)
Seruyan Hilir	19.601	15.950	5,46
Danau Sembuluh	5.526	10.375	6,70
H a n a u	9.256	17.257	6,63
Seruyan Tengah	10.682	22.234	7,84
Seruyan Hulu	7.758	8.294	0,69
Kabupaten Seruyan	52.823	74.110	4,03

Sumber : BPS Kabupaten Seruyan

**TABEL 3.2.1. PASAR KERJA YANG TERCATAT PADA DINAS
TENAGA KERJA, TRANSMIGRASI DAN PARIWISATA
KABUPATEN SERUYAN TAHUN 2008**

Bulan	Pendaftar- an	Perminta- an	Pengirim- an	Penem- patan	Pengha- pusan	Jumlah
(1)	(2)	(3)	(4)	(5)	(6)	
Januari	23	-	-	1	212	22
Pebruari	43	-	-	-	159	43
Maret	14	-	-	-	6	14
April	34	-	-	-	5	34
Mei	47	-	-	2	6	45
Juni	66	-	-	1	7	65
Juli	79	-	-	1	147	78
Agustus	23	-	-	-	63	28
September	45	-	-	-	33	45
Oktober	159	-	-	-	24	159
Nopember	382	-	-	2	32	380
Desember	16	-	-	1	242	15
Jumlah	936	-	-	8	936	928

Sumber : Dinas Tenaga Kerja, Transmigrasi dan Pariwisata Kabupaten Seruyan

TABEL 3.2.2. BANYAKNYA PENCARI KERJA MENURUT JENIS PENDIDIKAN DAN JENIS PENEMPATAN DI KABUPATEN SERUYAN TAHUN 2008

Jenis/Tingkat Pendidikan	Belum Di-tempatkan Tahun Lalu	Pendaf-taran Tahun ini	Ditempat-kan Ta-hun Ini	Diha-puskan	Sisa/Be lum di-tempat-kan Ta-hun ini
(1)	(2)	(3)	(4)	(5)	(6)
SD dan Setingkat/ Tidak Tamat SD	18	1	2	4	15
SLTP dan Setingkat	3	21	2	15	9
SLTA dan Setingkat	551	298	4	440	409
Akademi/DIII	505	343	0	275	573
Sarjana Muda/ Sarjana	309	273	0	202	380
Jumlah	1386	936	8	936	1386

Sumber : Dinas Tenaga Kerja, Transmigrasi dan Pariwisata Kabupaten Seruyan

TABEL 3.2.3. BANYAKNYA PENCARI KERJA MENURUT PENDIDIKAN YANG TELAH DITEMPATKAN MELALUI DINAS TENAGA KERJA, TRANS & PARIWISATA KABUPATEN SERUYAN TAHUN 2008

Pendidikan Tertinggi Yang Ditamatkan	Laki – Laki	Perempuan	Jumlah
(1)	(2)	(3)	(4)
1. Tidak/Belum Tamat SD	-	-	-
2. Sekolah Dasar dan Sederajat	2	-	2
3. SLTP dan Sederajat	2	-	2
4. SMTA dan Sederajat	1	3	4
5. Akademi/DII/DIII	-	-	-
6. Sarjana Muda / Sarjana	-	-	-
Jumlah	5	3	8

Sumber : Dinas Tenaga Kerja, Transmigrasi dan Pariwisata Kabupaten Seruyan

**TABEL 3.2.4. PENEMPATAN TENAGA KERJA PEMUDA MANDIRI
PROFESIONAL SARJANA DAN NON SARJANA
(TKPMP-S DAN TKPMP-NS) TAHUN 2002 - 2008**

Kecamatan	2002	2003	2004	2005	2006	2007	2008
(1)	(2)	(3)	(4)	(5)	(6)	(7)	(8)
Seruyan Hilir	-	-	-	225	313	72	928
Danau Sembuluh	-	-	-	-	616	2.850	-
H a n a u	-	-	-	-	-	-	-
Seruyan Tengah	-	-	-	-	-	-	-
Seruyan Hulu	-	-	-	-	-	-	-
Jumlah	-	-	-	225	929	2.922	928

Sumber : Dinas Tenaga Kerja, Transmigrasi dan Pariwisata Kabupaten Seruyan

TABEL 3.2.5. BANYAKNYA IJIN PENYIMPANGAN WAKTU KERJA DAN ISTIRAHAT YANG DIBERIKAN DINAS TENAGA KERJA KABUPATEN SERUYAN TAHUN 2003 – 2008

Dinas Tenaga Kerja		Ijin yang Dikeluarkan	
		Banyaknya Perusahaan	Banyaknya Buruh/karyawan
(1)		(2)	(3)
Seruyan	2003	-	-
	2004	1	863
	2005	-	-
	2006	-	-
	2007	1	100
	2008	1	121

Sumber : Dinas Tenaga Kerja, Transmigrasi dan Pariwisata Kabupaten Seruyan

**TABEL 3.2.6. PENDIDIKAN/KURSUS PELATIHAN KETENAGAKERJAAN
YANG DILAKSANAKAN DI KABUPATEN SERUYAN
TAHUN 2006 – 2008**

Jenis Pendidikan/ Kursus	2006		2007		2008	
	Banyaknya Pelaksanaan	Jumlah (orang)	Banyaknya Pelaksanaan	Jumlah (orang)	Banyaknya Pelaksanaan	Jumlah (orang)
(1)	(2)	(3)	(4)	(5)	(6)	(7)
1. Kursus-kursus	3	36	1	10	2	20
2. Penataran	-	-	-	-	-	-
3. Penyuluhan	-	-	-	-	-	-
4. Bimbingan dan Simulasi	-	-	-	-	-	-
5. Lain – lain	-	-	-	-	-	-
Jumlah	3	36	1	10	2	20

Sumber : Dinas Tenaga Kerja, Transmigrasi, dan Pariwisata Kabupaten Seruyan

TABEL 3.2.7. BANYAKNYA PEGAWAI NEGERI SIPIL MENURUT GOLONGAN DI KABUPATEN SERUYAN TAHUN 2005 – 2008

Tahun	Golongan				Jumlah
	I	II	III	IV	
(1)	(2)	(3)	(4)	(5)	(6)
2005	18	662	733	128	1.293
2006	23	828	839	133	1.694
2007	19	684	847	227	1.777
2008	10	961	850	400	2.221

Sumber : BKD Kab. Seruyan

TABEL 3.2.8. BANYAKNYA PEGAWAI NEGERI SIPIL MENURUT PENDIDIKAN DI KABUPATEN SERUYAN TAHUN 2008

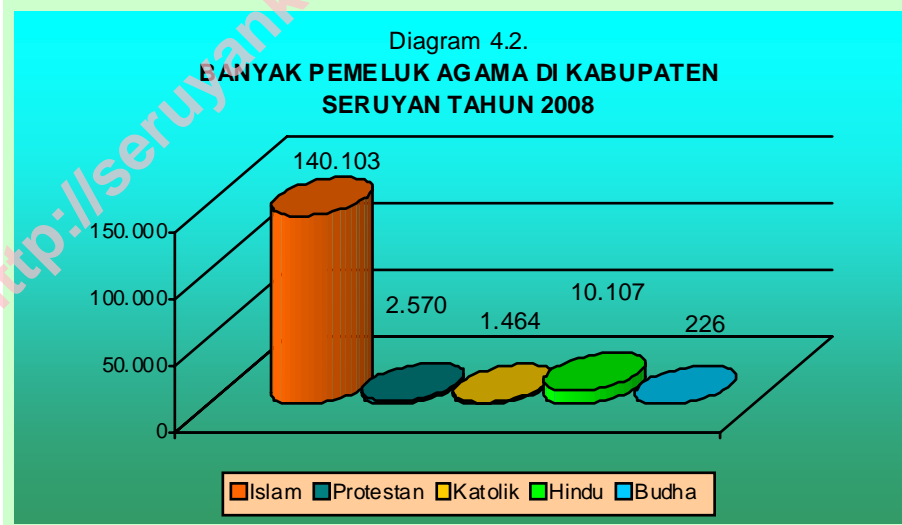
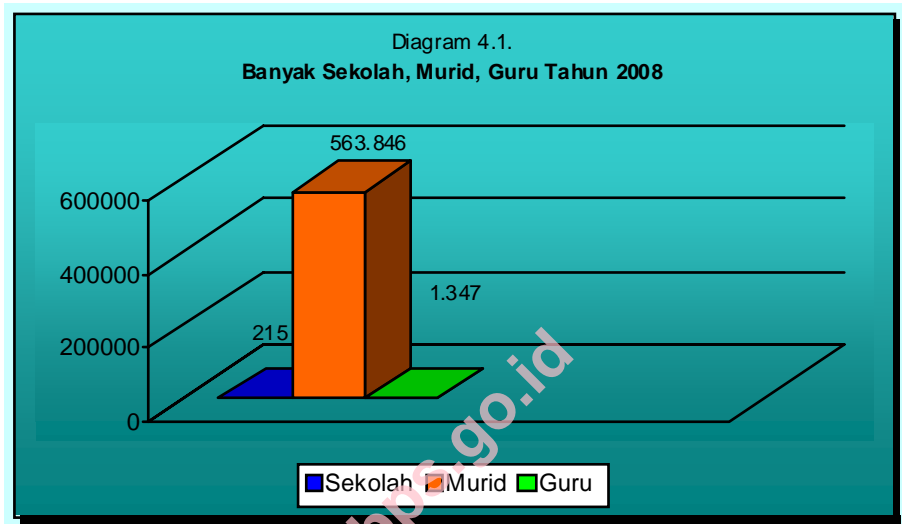
Pendidikan						Jumlah
SD	SLTP	SLTA	D-III	D-IV/S1	S2/S3	
(1)	(2)	(3)	(4)	(5)	(6)	(7)
5	15	753	784	634	30	2.221

Sumber : BKD Kab. Seruyan

TABEL : 3.2.9. BANYAKNYA PEGAWAI NEGERI SIPIL MENURUT JENIS KELAMIN DI KABUPATEN SERUYAN TAHUN 2008

Jenis Kelamin		Jumlah
Laki-laki	Perempuan	
1.360	861	2.221

Sumber : BKD Kab. Seruyan



TABEL 4.1.1. BANYAKNYA SEKOLAH, MURID DAN GURU MENURUT JENIS DAN STATUS SEKOLAH DI KABUPATEN SERUYAN TAHUN 2008

Jenis Sekolah	Sekolah	Murid	Guru
(1)	(2)	(3)	(4)
1.Taman Kanak-Kanak (TK)	33	1.435	66
2.Sekolah Dasar (SD)	142	17.530	769
3.Sekolah Dasar Luar Biasa (SDLB)	-	-	-
4.Sekolah Lanjutan Tingkat Pertama (SLTP)	27	4.411	275
5.Sekolah Menengah Kejuruan (SMK)	4	558	72
6. Sekolah Menengah Pekerja Sosial (SMPS)	-	-	-
7.Sekolah Menengah Umum (SMU)	9	1.840	165
Jumlah	215	25.774	1.347

Sumber : Dinas Pendidikan Pemuda dan Olahraga Kabupaten Seruyan

TABEL 4.1.2. RATIO MURID TERHADAP GURU MENURUT JENIS SEKOLAH DI KABUPATEN SERUYAN TAHUN 2007/2008

Jenis Sekolah	Murid	Guru	Rasio Murid Terhadap Guru
(1)	(2)	(3)	(4)
1.Taman Kanak-Kanak (TK)	1.435	66	22:1
2.Sekolah Dasar (SD)	17.530	769	23:1
3.Sekolah Dasar Luar Biasa (SDLB)	-	-	-
4.Sekolah lanjutan Tingkat Pertama (SLTP)	4.411	275	16:1
5.Sekolah Menengah Kejuruan (SMK)	558	72	8:1
6. Sekolah Menengah Pekerja Sosial (SMPS)	-	-	0
7.Sekolah Menengah Umum (SMU)	1.840	165	11:1
Jumlah	25.774	1.347	19:1

Sumber : Dinas Pendidikan Pemuda dan Olahraga Kabupaten Seruyan

TABEL4.1.3. BANYAKNYA SEKOLAH, MURID DAN GURU TAMAN KANAK-KANAK (TK) MENURUT KECAMATAN STATUS SEKOLAH DI KABUPATEN SERUYAN TAHUN 2007/2008

Kecamatan	Sekolah		Murid		Guru	
	Negeri	Swasta	Negeri	Swasta	Negeri	Swasta
(1)	(2)	(3)	(4)	(5)	(6)	(7)
Seruyan Hilir	1	13	43	564	3	22
Danau Sembuluh	-	3	-	90	1	7
H a n a u	-	6	0	286	-	8
Seruyan Tengah	-	8	0	306	-	19
Seruyan Hulu	-	2	0	146	-	6
Jumlah	1	32	43	1392	4	62

Sumber : Dinas Pendidikan Pemuda dan Olahraga Kabupaten Seruyan

TABEL 4.1.4. BANYAKNYA SEKOLAH, MURID DAN GURU SEKOLAH DASAR (SD) MENURUT KECAMATAN DAN STATUS SEKOLAH DI KABUPATEN SERUYAN TAHUN 2007/2008

Kecamatan	Sekolah		Murid		Guru	
	Negeri	Swasta	Negeri	Swasta	Negeri	Swasta
(1)	(2)	(3)	(4)	(5)	(6)	(7)
Seruyan Hilir	28	2	4.320	419	133	107
Danau Sembuluh	16	-	3.025	-	58	58
H a n a u	20	12	1.878	1.887	73	93
Seruyan Tengah	32	3	3.414	214	120	48
Seruyan Hulu	28	1	2.067	306	69	10
Jumlah	124	18	14.704	2.826	453	316

Sumber : Dinas Pendidikan Pemuda dan Olahraga Kabupaten Seruyan

TABEL 4.1.5. B ANYAKNYA SEKOLAH, MURID DAN GURU SEKOLAH LANJUTAN TINGKAT PERTAMA (SLTP) MENURUT KECAMATAN DAN STATUS SEKOLAH DI KABUPATEN SERUYAN TAHUN 2007/2008

Kecamatan	Sekolah		Murid		Guru	
	Negeri	Swasta	Negeri	Swasta	Negeri	Swasta
(1)	(2)	(3)	(4)	(5)	(6)	(7)
Seruyan Hilir	4	3	1.095	483	40	52
Danau Sembuluh	4	1	587	126	19	31
H a n a u	2	5	373	623	13	44
Seruyan Tengah	3	-	683	-	20	19
Seruyan Hulu	3	2	310	131	8	29
Jumlah	16	11	3.048	1.363	100	175

Sumber : Dinas Pendidikan Pemuda dan Olahraga Kabupaten Seruyan

TABEL 4.1.6. BANYAKNYA SEKOLAH, MURID DAN GURU SEKOLAH MENENGAH UMUM (SMU) MENURUT KECAMATAN DAN STATUS SEKOLAH DI KABUPATEN SERUYAN TAHUN 2007/2008

Kecamatan	Sekolah		Murid		Guru	
	Negeri	Swasta	Negeri	Swasta	Negeri	Swasta
(1)	(2)	(3)	(4)	(5)	(6)	(7)
Seruyan Hilir	2	1	789	114	46	19
Danau Sembuluh	1	1	176	31	14	24
H a n a u	1	-	257	-	21	-
Seruyan Tengah	1	1	121	174	12	16
Seruyan Hulu	1	-	178	-	13	-
Jumlah	6	3	1.521	319	106	59

Sumber : Dinas Pendidikan Pemuda dan Olahraga Kabupaten Seruyan

TABEL 4.1.7. HASIL EVALUASI BELAJAR TAHAP AKHIR (EBTA) MENURUT TINGKAT SEKOLAH DI KABUPATEN SERUYAN TAHUN 2008

Jenis Sekolah	Peserta	Lulus	Tidak Lulus	Persentase Lulus
(1)	(2)	(3)	(4)	(5)
Taman Kanak – Kanak (TK)	830	830	-	100 %
Sekolah Dasar (SD)	1.982	1.924	58	97,07 %
Sekolah Lanjutan Tingkat Pertama (SLTP)	1.169	1.158	11	99,06 %
Sekolah Menengah Kejuruan (SMK)	73	69	4	94,52 %
Sekolah Menengah Umum (SMU)	492	461	31	93,70 %
Jumlah	4.546	4.442	104	97,71 %

Sumber : Dinas Pendidikan Pemuda dan Olahraga Kabupaten Seruyan

TABEL 4.1.8. JUMLAH ORGANISASI PEMUDA DI LINGKUNGAN PEMBINAAN GENERASI MUDA DI KABUPATEN SERUYAN TAHUN 2008

Jenis Organisasi	Banyaknya
(1)	(2)
Karang Taruna	6
KNPI	2
AMPI	3
Pemuda Pancasila	-
Pemuda Panca Marga	1
Pemuda Ansor	2
Pramuka	5
Palang Merah Remaja (PMR)	5
Jumlah	24

Sumber : Dinas Pendidikan Pemuda dan Olahraga Kabupaten Seruyan

**TABEL 4.1.9. JUMLAH PRASARANA/FASILITAS OLAH RAGA
DI KABUPATEN SERUYAN TAHUN 2008**

Prasarana / Fasilitas	Banyaknya
(1)	(2)
Gedung Serba Guna	1
Volley	6
Bola Basket	1
Sepak Bola	5
Bulu Tangkis	7
Taman Bermain	-
Tenis Meja	3
Sanggar Senam	1
Lapangan Golf	-
Jumlah	24

Sumber : Dinas Pendidikan Pemuda dan Olahraga Kabupaten Seruyan

TABEL 4.1.10. BANYAKNYA ANGGOTA PRAMUKA MENURUT TINGKAT KEANGGOTAAN DAN KECAMATAN DI KABUPATEN SERUYAN TAHUN 2008

Kecamatan	Pandega	Penegak	Penggalang	Siaga	Jumlah
(1)	(2)	(3)	(4)	(5)	(6)
Seruyan Hilir	3	203	680	317	1.203
Danau Sembuluh	1	97	188	184	470
H a n a u	-	138	284	277	699
Seruyan Tengah	-	47	34	92	173
Seruyan Hulu	-	52	87	103	243
Jumlah	4	537	1.273	973	2.788

Sumber : Dinas Pendidikan Pemuda dan Olahraga Kabupaten Seruyan

**TABEL 4.1.11. BANYAKNYA PIMPINAN PRAMUKA MENURUT
KECAMATAN DI KABUPATEN SERUYAN TAHUN 2008**

Kecamatan	Gugus Depan	Sumber Didik			
		Majelis	Andalan	Pembina	Jumlah
(1)	(2)	(3)	(4)	(5)	(6)
Seruyan Hilir	18	20	6	23	67
Danau Sembuluh	9	9	1	11	30
H a n a u	9	9	-	13	31
Seruyan Tengah	7	7	-	5	19
Seruyan Hulu	4	4	-	4	12
Jumlah	47	49	7	56	159

Sumber : Pendidikan Pemuda dan Olahraga Kabupaten Seruyan

TABEL 4.2.1. KEADAAN TENAGA KERJA KESEHATAN MENURUT KECAMATAN DI KABUPATEN SERUYAN TAHUN 2008

Kecamatan	Dokter Umum	Dokter Gigi	Bidan	Pera-wat	Apothe-ker, Asisten Apothe-ker	Tenaga Tehnis Medis	Dok-ter Spe-sialis	Jumlah
(1)	(2)	(3)	(4)	(5)	(6)	(7)	(8)	(9)
Seruyan Hilir	3	-	13	25	-	2	-	43
Danau Sembuluh	2	-	7	6	-	1	-	16
H a n a u	1	1	9	11	-	3	-	25
Seruyan Tengah	1	-	12	16	-	-	-	29
Seruyan Hulu	-	-	4	2	-	-	-	6
Jumlah	7	1	45	60	0	6	0	119

Sumber : Dinas Kesehatan Kabupaten Seruyan

**TABEL 4.2.2. JUMLAH PUSKESMAS DAN PUSKESMAS PEMBANTU
MENURUT KECAMATAN DI KABUPATEN SERUYAN
TAHUN 2008**

Kecamatan	Puskesmas	Puskesmas Pembantu	Jumlah
(1)	(2)	(3)	(4)
Seruyan Hilir	2	15	17
Danau Sembuluh	3	8	11
H a n a u	2	12	14
Seruyan Tengah	2	16	18
Seruyan Hulu	1	7	8
Jumlah	10	58	68

Sumber : Dinas Kesehatan Kabupaten Seruyan

TABEL 4.2.3. JUMLAH KUNJUNGAN WANITA HAMIL, NIPAS/ MENYUSUI BAYI DAN ANAK MENURUT KECAMATAN DI KABUPATEN SERUYAN TAHUN 2008

Kecamatan	Jumlah Kunjungan			
	Wanita Hamil	Nipas/Me-nyusui	Bayi	Anak
(1)	(2)	(3)	(4)	(5)
Seruyan Hilir	733	798	683	-
Danau Sembuluh	723	489	466	-
H a n a u	888	761	735	-
Seruyan Tengah	895	817	742	-
Seruyan Hulu	294	414	308	-
Jumlah	3.533	3.279	2.934	-

Sumber : Dinas Kesehatan Kabupaten Seruyan

TABEL 4.2.4. JUMLAH PERSALINAN MELALUI RUMAH BERSALIN DAN K.I.A. MENURUT KECAMATAN DI KABUPATEN SERUYAN TAHUN 2008

Kecamatan	Persalinan Hidup		Persalinan Mati		
	Ibu	Anak	Ibu (Maternal)	Lahir Mati	Kematian Perinatal
(1)	(2)	(3)	(4)	(5)	(6)
Seruyan Hilir	798	798	1	1	-
Danau Sembuluh	488	488	-	1	-
H a n a u	761	759	3	5	-
Seruyan Tengah	817	814	-	3	-
Seruyan Hulu	414	414	-	-	-
Jumlah	3.278	3.273	4	10	-

Sumber : Dinas Kesehatan Kabupaten Seruyan

TABEL 4.2.5. JUMLAH PENDERITA DAN KEMATIAN PENYAKIT MENULAR DAN KUSTA YANG DIAMATI MENURUT KECAMATAN TAHUN 2008

Kecamatan	Penderita			Kematian		
	Penyakit Menular	Kusta	Jumlah	Penyakit Menular	Kusta	Jumlah
(1)	(2)	(3)	(4)	(5)	(6)	(7)
Seruyan Hilir	14	5	19	-	-	-
Danau Sembuluh	6	-	6	-	-	-
H a n a u	-	-	-	-	-	-
Seruyan Tengah	2	-	2	-	-	-
Seruyan Hulu	-	-	-	-	-	-
Jumlah	22	5	27	-	-	-

Sumber : Dinas Kesehatan Kabupaten Seruyan

TABEL 4.2.6. BANYAKNYA KLINIK KB AKSEPTOR AKTIF DAN BARU MENURUT KECAMATAN DI KABUPATEN SERUYAN TAHUN 2008

Kecamatan	Klinik	Akseptor Aktif	Akseptor Baru
(1)	(2)	(3)	(4)
Seruyan Hilir	6	5.340	813
Danau Sembuluh	4	2.822	635
H a n a u	3	3.081	843
Seruyan Tengah	13	3.996	107
Seruyan Hulu	6	2.111	96
Jumlah	32	17.350	2.494

Sumber : Badan Pemberdayaan Perempuan dan Keluarga Berencana (BPPKB) Kabupaten Seruyan

TABEL 4.2.7. BANYAKNYA AKSEPTOR KB AKTIF MENURUT PEMAKAIAN ALAT KONTRASEPSI DI KABUPATEN SERUYAN TAHUN 2008

Kecamatan	Pemakaian Alat						Jumlah
	IUD	MOP / MOW	Imp-lant	Suntik	P i l	Kondom/ Ovag	
(1)	(2)	(3)	(4)	(5)	(6)	(7)	(8)
Seruyan Hilir	22	11	475	2.246	2.317	269	5.340
Danau Sembuluh	12	5	251	1.187	1.225	142	2.822
H a n a u	12	5	274	1.297	1.338	155	3.081
Seruyan Tengah	16	10	1.680	1.680	1.734	201	3.996
Seruyan Hulu	9	3	188	888	917	106	2.111
Jumlah	71	34	2.868	7.298	7.531	873	17.350

Sumber : Badan Pemberdayaan Perempuan dan Keluarga Berencana (BPPKB) Kabupaten Seruyan

TABEL 4.2.8. BANYAKNYA TENAGA KESEHATAN YANG BEKERJA PADA KLINIK KB DI KABUPATEN SERUYAN TAHUN 2008

Kecamatan	Dokter		Bidan Desa		Bk.Bidan Desa	
	Dilatih	Belum	Dilatih	Belum	Dilatih	Belum
(1)	(2)	(3)	(4)	(5)	(6)	(7)
Seruyan Hilir	-	1	2	5	-	1
Danau Sembuluh	-	1	-	3	-	1
H a n a u	-	1	1	3	-	1
Seruyan Tengah	-	1	3	13	-	2
Seruyan Hulu	-	-	-	5	-	1
Jumlah	-	1	6	29	-	6

Sumber : Dinas Kesehatan Kabupaten Seruyan

TABEL 4.2.9. TARGET REALISASI DAN PERSENTASE BANYAKNYA AKSEPTOR BARU DAN AKTIF YANG DICAPAI BKKBN DI KABUPATEN SERUYAN TAHUN 2008

Kecamatan	BARU			AKTIF		
	Target	Realisasi	%	Target	Realisasi	%
(1)	(1)	(2)	(3)	(4)	(5)	(6)
Seruyan Hilir	925	813	88 %	6.941	5.340	77 %
Danau Sembuluh	622	635	102 %	1.760	2.822	160 %
H a n a u	107	843	788 %	2.050	3.081	150 %
Seruyan Tengah	1.045	187	18 %	2.413	3.996	166 %
Seruyan Hulu	317	69	22 %	1.609	2.111	131 %
Jumlah	3.016	2.547	85 %	14.773	17.350	117 %

Sumber : Badan Pemberdayaan Perempuan dan Keluarga Berencana (BPPKB) Kabupaten Seruyan

TABEL 4.2.10. TARGET MIX KONTRASEPSI PESERTA KB AKTIF (CU) REALISASI DAN PERSENTASE DI KABUPATEN SERUYAN TAHUN 2008

Metode	Target	Realisasi	Persentase
(1)	(2)	(3)	(4)
1. I U D	74	71	96 %
2. Lain-lain (MO)	40	34	85 %
3. Implant	1.013	1.543	152 %
4. Suntikan	6.602	7.298	111 %
5. P i l	6.721	7.531	112 %
6. Kondom	323	873	270 %
7. Ovag	-	-	-
Jumlah	14.773	17.350	117 %

Sumber : Badan Pemberdayaan Perempuan dan Keluarga Berencana (BPPKB) Kabupaten Seruyan

**TABEL 4.2.11. TARGET MIX KONTRASEPSI PESERTA KB BARU
REALISASI DAN PERSENTASE DI KABUPATEN SERUYAN
TAHUN 2008**

Metode	Target	Realisasi	%
(1)	(2)	(3)	(4)
1. I U D	12	-	-
2. Lain-lain (MO)	-	-	-
3. Implant	201	139	69 %
4. Suntikan	1.499	1.166	78 %
5. P i l	1.116	1.117	100 %
6. Kondom	188	152	81 %
Jumlah	3.016	2.574	86 %

Sumber : Badan Pemberdayaan Perempuan dan Keluarga Berencana (BPPKB)
Kabupaten Seruyan

TABEL 4.3.1. BANYAKNYA PEMELUK AGAMA MENURUT KECAMATAN DI KABUPATEN SERUYAN TAHUN 2008

Kecamatan	A g a m a					Jumlah
	Islam	Kriten Protestan	Katolik	Hindu	Budha	
(1)	(2)	(3)	(4)	(5)	(6)	(7)
Seruyan Hilir	36874	805	92	47	129	37.947
Danau Sembuluh	11492	790	727	2.539	43	15.591
H a n a u	36105	108	59	45	14	36.331
Seruyan Tengah	27859	701	95	2.102	22	30.779
Seruyan Hulu	7528	166	491	5.374	18	13.577
Jumlah	119.858	2.570	1.464	10.107	226	134.225

Sumber : Departemen Agama Kabupaten Seruyan

**TABEL 4.3.2. BANYAKNYA TEMPAT IBADAH MENURUT KECAMATAN
DI KABUPATEN SERUYAN TAHUN 2008**

Kecamatan	Islam		Gereja	Kuil/ SGI/ Pura/ Vihara	Balai	Jumlah
	Masjid	Langgar/ mushola				
(1)	(2)	(3)	(4)	(5)	(6)	(7)
Seruyan Hilir	29	40 / 6	2	-	-	77
Danau Sembuluh	15	9 / -	3	-	2	29
H a n a u	19	11 / 3	-	-	-	33
Seruyan Tengah	16	21 / -	2	-	-	39
Seruyan Hulu	4	3 / -	4	-	-	11
Jumlah	83	84 / 9	11	-	2	189

Sumber : Departemen Agama Kabupaten Seruyan

Diagram 5.1
LUAS PANEN (Ha) dan PRODUKSI (Ton) PADI SAWAH
DI KABUPATEN SERUYAN 2008

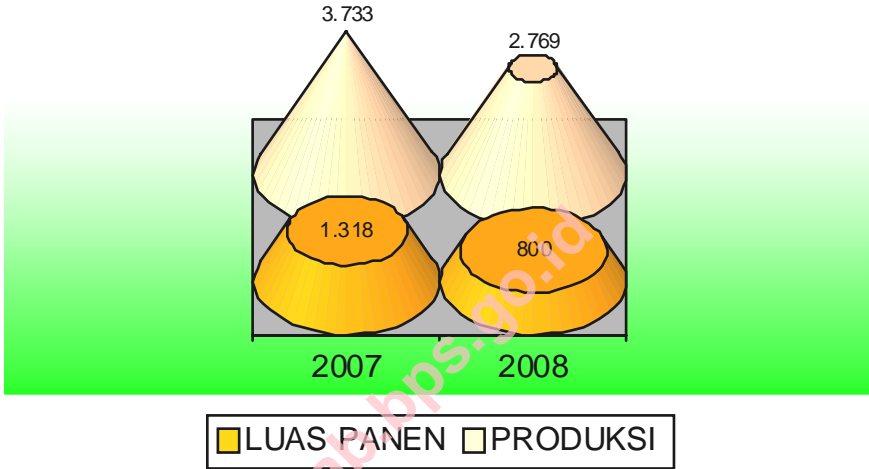
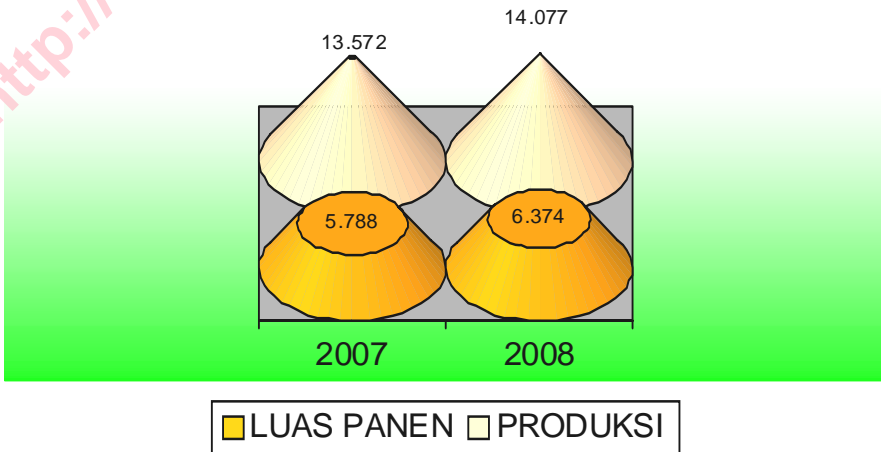


Diagram 5.2
LUAS PANEN (Ha) dan PRODUKSI (Ton) PADI LADANG
DI KABUPATEN SERUYAN 2008



TABEL 5.1.1. LUAS PANEN DAN PRODUKSI PADI MENURUT KECAMATAN DI KABUPATEN SERUYAN TAHUN 2008

Kecamatan	Padi Sawah			Padi Ladang			Padi (Sawah + Ladang)		
	Luas Panen (Ha)	Produksi (Ton)	Produktivitas Kw/ha	Luas Panen (Ha)	Produksi (Ton)	Produktivitas Kw/ha	Luas Panen (Ha)	Produksi (Ton)	Produktivitas Kw/ha
(1)	(2)	(3)	(4)	(5)	(6)	(7)	(8)	(9)	(10)
Seruyan Hilir	897	2.179,71	24,3	1.620	3.175,2	19,6	2.517	5.354,91	21,27
Danau Sembuluh	144	349,92	24,3	128	250,88	19,6	272	600,8	22,09
H a n a u	107	260,01	24,3	810	1.587,6	19,6	917	1.847,61	20,15
Seruyan Tengah	197	478,71	24,3	736	1.442,56	19,6	933	1.921,27	20,59
Seruyan Hulu	12	29,16	24,3	1.507	2.953,72	19,6	1.519	2.982,88	19,64
Jumlah	1.357	3.297,51	24,3	4.801	9.409,96	19,6	6.158	12.707,47	20,64

Sumber : Dinas Pertanian dan Peternakan Kabupaten Seruyan

TABEL 5.1.2. LUAS PANEN DAN PRODUKSI PALAWIJA MENURUT KECAMATAN DI KABUPATEN SERUYAN TAHUN 2008

Kecamatan	Jagung			Ubi Kayu			Ubi Jalar		
	Luas Pa-nen	Pro-duksi	Pro-dukti-vitas	Luas Pa-nen	Pro-duksi	Pro-dukti-vitas	Luas Pa-nen	Pro-duksi	Pro-dukti-vitas
	(Ha)	(Ton)	Kw/ Ha	(Ha)	(Ton)	Kw/ Ha	(Ha)	(Ton)	Kw/ Ha
(1)	(2)	(3)	(4)	(5)	(6)	(7)	(8)	(9)	(10)
Seruyan Hilir	60	97,2	16,2	34	374,54	110,16	21	202,27	96,32
Danau Sembuluh	18	29,16	16,2	14	154,22	110,16	2	19,26	96,30
H a n a u	2	3,24	16,2	-	-	-	3	28,9	96,33
Seruyan Tengah	37	59,94	16,2	20	220,32	110,16	7	67,42	96,31
Seruyan Hulu	3	4,86	16,2	3	33,09	110,3	2	19,26	96,32
Jumlah	120	194,4	16,2	71	782,17	110,16	35	337,11	96,32

Sumber : Dinas Pertanian dan Peternakan Kabupaten Seruyan

Lanjutan Tabel 5.1.2.

Kecamatan	Kacang Tanah			Kedelai			Kacang Hijau		
	Luas Pa- nen	Pro- duksi	Pro- dukti- vitas	Luas Pa- Nen	Pro- duksi	Pro- dukti- vitas	Luas Pa- nen	Produ- ksi	Pro- dukti- vitas
	(Ha)	(Ton)	Kw/ Ha	(Ha)	(Ton)	Kw/ Ha	(Ha)	(Ton)	Kw/ Ha
(1)	(11)	(12)	(13)	(14)	(15)	(16)	(17)	(18)	(19)
Seruyan Hilir	10	10,53	10,53	20	18,24	9,12	3	2,1	7,00
Danau Sembuluh	9	9,48	10,53	2	1,82	9,10	-	-	-
H a n a u	-	-	-	-	-	-	-	-	-
Seruyan Tengah	13	13,7	10,54	-	-	-	3	2,1	7,00
Seruyan Hulu	-	-	-	-	-	-	-	-	-
Jumlah	32	33,71	10,53	22	20,06	9,12	6	4,2	7,00

Sumber : Dinas Pertanian dan Peternakan Kabupaten Seruyan

**TABEL 5.1.3. PRODUKTIVITAS PER HEKTAR PADI DAN PALAWIJA
DI KABUPATEN SERUYAN DARI TAHUN 2003 – 2008 (Kw)**

Jenis Tanaman	2003	2004	2005	2006	2007	2008
(1)	(2)	(3)	(4)	(5)	(6)	(7)

Padi

Padi Sawah	27,58	27,58	28,1	28,3	28,7	29,0
Padi Ladang	19,40	19,4	19,7	19,70	19,85	20,5
Jagung	17,30	17,30	17,60	17,60	17,80	18,00
Ubi Kayu	104,90	104,9	105,0	105,0	105,6	105,6
Ubi Jalar	96,00	96,00	96,4	96,4	96,6	96,6
Kacang Tanah	10,55	10,55	10,55	10,6	10,6	10,6
Kedelai	12,42	12,42	12,42	12,50	12,50	12,50
Kacang Hijau	0,00	-	-	-	-	-

Sumber : Dinas Pertanian dan Peternakan Kabupaten Seruyan

TABEL 5.1.4. PRODUKSI TANAMAN BUAH-BUAHAN MENURUT JENIS DAN KECAMATAN DI KABUPATEN SERUYAN TAHUN 2008 (Ton)

Kecamatan	Sawo	Pepaya	Pisang	Nanas	Salak	Cempedak dan Nangka
(1)	(2)	(3)	(4)	(5)	(6)	(7)
Seruyan Hilir	19,8	2,59	200	0,38	1,50	28,44
Danau Sembuluh	5,1	0,9	6,00	0,37	0,5	37,12
H a n a u	2,34	1,0	12,00	1,03	1,05	22,5
Seruyan Tengah	2,85	2,5	92,5	0,2	0,37	85,05
Seruyan Hulu	0,45	1,95	2,97	0,71	0,35	69,75
Jumlah	30,54	8,94	313,47	2,69	3,77	242,86

Sumber : Dinas Pertanian dan Peternakan Kabupaten Seruyan

Lanjutan Tabel 5.1.4.

Kecamatan	Macam Jambu	Ram- butan	Durian	Jeruk	Mangga	Duku	Mang gis
(1)	(8)	(9)	(10)	(11)	(12)	(13)	(14)
Seruyan Hilir	13,12	24,8	-	12,75	11,9	-	-
Danau Sembuluh	2,78	18,7	15,4	9,67	7,4	2,7	1,92
H a n a u	2,58	5,0	11,2	3,31	5,0	-	-
Seruyan Tengah	8,55	12,0	36,0	9,7	5,0	9,45	-
Seruyan Hulu	3,3	2,2	3,9	1,0	1,5	5,7	0,2
Jumlah	30,33	62,7	66,5	36,43	30,8	17,85	2,12

Sumber : Dinas Pertanian dan Peternakan Kabupaten Seruyan

TABEL 5.1.5. PRODUKSI SAYUR - SAYURAN MENURUT JENIS DAN KECAMATAN DI KABUPATEN SERUYAN TAHUN 2008 (Ton)

Kecamatan	Lobak	Tomat	Lombok	Terong	Sawi
(1)	(2)	(3)	(4)	(5)	(6)
Seruyan Hilir	-	56	80	45	12
Danau Sembuluh	-	-	5,00	6	-
H a n a u	-	8	5,00	6	-
Seruyan Tengah	-	12	20	27	-
Seruyan Hulu	-	-	5,5	9	-
Jumlah	-	76	115,5	93	12

Sumber : Dinas Pertanian dan Peternakan Kabupaten Seruyan

Lanjutan Tabel 5.1.5.

Kecamatan	Kacang Panjang	Labu Siam	Ketimun	Bayam	Kangkung	Gambas
(1)	(7)	(8)	(9)	(10)	(11)	(12)
Seruyan Hilir	114	-	174	13,5	13,5	-
Danau Sembuluh	12	-	18	-	-	-
H a n a u	9	-	18	-	-	-
Seruyan Tengah	24	-	36	3,6	3,6	-
Seruyan Hulu	9	-	18	2,7	2,7	-
Jumlah	168	-	264	19,8	19,8	-

Sumber : Dinas Pertanian dan Peternakan Kabupaten Seruyan

TABEL 5.1.6. BANYAKNYA KELOMPOK TANI DAN REGU PROTEKSI TANAMAN PANGAN MENURUT KECAMATAN DI KABUPATEN SERUYAN TAHUN 2008

Kecamatan	Kelompok Tani	Regu Proteksi Tanaman Pangan	
		Kelompok	Anggota
(1)	(2)	(3)	(4)
Seruyan Hilir	84	-	-
Danau Sembuluh	42	-	-
H a n a u	36	-	-
Seruyan Tengah	72	-	-
Seruyan Hulu	13	-	-
Jumlah	247	-	-

Sumber : Dinas Pertanian dan Peternakan Kabupaten Seruyan

**TABEL 5.2.1. LUAS AREAL TANAMAN PERKEBUNAN RAKYAT
MENURUT JENIS TANAMAN DAN KECAMATAN
DI KABUPATEN SERUYAN TAHUN 2008**

Kecamatan	Luas Areal (Ha)				
	Karet	Kelapa	Nilam	Kopi	Lada
(1)	(2)	(3)	(4)	(5)	(6)
Seruyan Hilir	1.151	5.268	653	71	-
Danau Sembuluh	1.490	335	40	7	-
H a n a u	4.648	240	42	34	27
Seruyan Tengah	4.093	46	-	39	116
Seruyan Hulu	5.333	6	21	18	79
Jumlah	16.715	5.895	756	169	222

Sumber : Dinas Kehutanan dan Perkebunan Kabupaten Seruyan

Lanjutan Tabel 5.2.1

Kecamatan	Luas Areal (Ha)			
	Kakao	Cengkeh	Kelapa Sawit	Jambu Mente
(1)	(7)	(8)	(9)	(10)
Seruyan Hilir	-	-	10	653
Danau Sembuluh	-	-	250	40
H a n a u	-	-	95	42
Seruyan Tengah	-	-	5.085	-
Seruyan Hulu	-	-	-	21
Jumlah	-	-	5.440	756

Sumber : Dinas Kehutanan dan Perkebunan Kabupaten Seruyan

TABEL 5.2.2. PRODUKSI TANAMAN PERKEBUNAN RAKYAT MENURUT JENIS TANAMAN DAN KECAMATAN DI KABUPATEN SERUYAN TAHUN 2008

Kecamatan	Produksi (Ton)				
	Karet	Kelapa	Nilam	Kopi	Lada
(1)	(2)	(3)	(4)	(5)	(6)
Seruyan Hilir	466,62	3.422,25	45,36	13,78	-
Danau Sembuluh	584,76	441,45	-	-	-
H a n a u	2.616,26	305,50	1,05	5,30	6,54
Seruyan Tengah	1.657,71	39,60	-	18,55	42,48
Seruyan Hulu	4.602,48	7,20	1,05	9,54	6,54
Jumlah	9.927,83	4.216	47,46	47,17	55,56

Sumber : Dinas Kehutanan dan Perkebunan Kabupaten Seruyan

Lanjutan Tabel 5.2.2.

Kecamatan	Produksi (Ton)			
	Kakao	Cengkeh	Kelapa Sawit	Jambu Mente
(1)	(7)	(8)	(9)	(10)
Seruyan Hilir	-	-	-	45,36
Danau Sembuluh	-	-	3.600	-
H a n a u	-	-	195	1,05
Seruyan Tengah	-	-	95.000	-
Seruyan Hulu	-	-	-	1,05
Jumlah	-	-	98.795	47.46

Sumber : Dinas Kehutanan dan Perkebunan Kabupaten Seruyan

TABEL 5.2.3. JUMLAH AREAL PERKEBUNAN RAKYAT MENURUT KOMPOSISI TANAMAN DAN JENIS TANAMAN DI KABUPATEN SERUYAN TAHUN 2008 (Ha)

Jenis Tanaman	Tanaman Muda	Tanaman Menghasilkan	Tanaman Tua / Rusak
(1)	(2)	(3)	(4)
K a r e t	6.948	9.767	177
K o p i	80	89	463
Cengkeh	-	-	-
L a d a	154	69	100
Kelapa Dalam	2.759	3.136	-
Kelapa Hibrida	-	-	-
Jambu Menté	638	118	-
K a k a o	-	-	-
Kelapa Sawit	235	5.205	-
T e b u	-	-	-
A r e n	75	27	3
K a p u k	-	-	-

Sumber : Dinas Kehutanan dan Perkebunan Kabupaten Seruyan

TABEL 5.3.1. LUAS HUTAN BERDASARKAN TATA GUNA HUTAN KESEPAKATAN KABUPATEN SERUYAN TAHUN 2008

Rincian	Luas Wilayah (Ha)	
	TGHR	RTRWP
(1)	(2)	(3)
1. Hutan Lindung	57.367	57.599,89
2. Suaka Alam dan Hutan Wisata	137.172	162.968,08
3. Hutan Produksi	678.452	428.662,93
4. Hutan Produksi Terbatas	375.033	383.095,31
5. Hutan Tanaman Industri	-	3.438,15
6. Konversi Mangrove	-	8.020,00
7. Kawasan Pengembangan Produksi	-	132.049,89
8. Kawasan Pemukiman dan Penggunaan Lain	-	155.472,67
9. Perkebunan	-	263.422,78
10. Transmigrasi	-	17.659,02
11. Areal Pertambakan	-	5.389,00
12. Hutan Produksi yang Dapat Dikonversi	399.877	-
13. Perairan	7.658	-
Jumlah	1.655.559	1.617.778

Sumber : Dinas Kehutanan dan Perkebunan Kabupaten Seruyan

TABEL 5.3.2. PRODUKSI KAYU BULAT (LOG), KAYU GERGAJIAN, PLYWOOD, DAN MOULDING (M³) DI KABUPATEN SERUYAN TAHUN 2006-2008

Rincian	2006	2007	2008
(1)	(2)	(3)	(4)

Kayu Log :

- Produksi RKT HPH	583.883,08	566.094,20	345.472,69
- Produksi IPK (Land Clearing dan HTI Trans)	57.491,71	-	-
- Produksi Trace Jalan	18.268,00	16.625,18	22.703,76

Kayu Gergajian

111.269,6093 10.942,4733 10.660,7015

Plywood

- - -

Moulding/Dowel

- - -

Sumber : Dinas Kehutanan dan Perkebunan Kabupaten Seruyan

TABEL 5.4.1. POPULASI TERNAK MENURUT JENIS TERNAK DAN KECAMATAN DI KABUPATEN SERUYAN TAHUN 2008

Kecamatan	Sapi Perah	Sapi Potong	Kerbau	Kambing	Domba	Babi	Kuda
(1)	(2)	(3)	(4)	(5)	(6)	(7)	(8)
Seruyan Hilir	-	5.758	9	1.133	112	78	5
Danau Sembuluh	-	962	19	404	-	2.625	-
H a n a u	-	1.077	-	605	64	-	-
Seruyan Tengah	-	803	-	492	186	6.203	-
Seruyan Hulu	-	662	-	884	122	4.148	-
Jumlah	-	9.262	28	3.518	484	13.054	5

Sumber : Dinas Pertanian dan Peternakan Kabupaten Seruyan

**TABEL 5.4.2. POPULASI UNGGAS DAN KELINCI MENURUT
KECAMATAN DI KABUPATEN SERUYAN
TAHUN 2008 (Ekor)**

Kecamatan	Ayam			Itik dan Entok	Kelinci
	Ras Petelur	Buras	Pedaging/ Broiler		
(1)	(2)	(3)	(4)	(5)	(6)
Seruyan Hilir	-	27.115	6.395	8.076	-
Danau Sembuluh	-	8.401	7.266	6.302	-
H a n a u	-	16.318	4.850	6.666	-
Seruyan Tengah	-	5.544	4.914	3.605	-
Seruyan Hulu	-	17.066	7.353	3.312	-
Jumlah	-	74.444	30.778	27.961	-

Sumber : Dinas Pertanian dan Peternakan Kabupaten Seruyan

**TABEL 5.4.3. JUMLAH PEMOTONGAN TERNAK MENURUT
JENIS TERNAK DI KABUPATEN SERUYAN
TAHUN 2003 – 2008**

Jenis Ternak	2003	2004	2005	2006	2007	2008
(1)	(2)	(3)	(4)	(5)	(6)	(7)
Sapi	140	128	216	450	457	335
Kerbau	-	-	-	-	-	-
Kambing	47	31	82	456	257	71
Domba	-	-	60	40	35	48
Babi	48	-	46	100	525	361
Kuda	-	-	-	-	-	-
U n g g a s	27.014	40.302	40.302	81.980	75.096	152.511

Sumber : Dinas Pertanian dan Peternakan Kabupaten Seruyan

**TABEL 5.4.4. PRODUKSI DAGING MENURUT JENIS TERNAK
DI KABUPATEN SERUYAN TAHUN 2003 – 2008 (Kg)**

Jenis Daging	2003	2004	2005	2006	2007	2008
(1)	(2)	(3)	(4)	(5)	(6)	(7)
Daging Sapi	21.100	32.400	24.840	51.750	52.555	38.525
Daging Kerbau	-	-	-	-	-	-
Daging Kambing	297	492	830	4.560	2.570	710
Daging Domba	-	360	600	400	350	480
Daging Babi	1.768	1.840	1840	4.000	21.000	14.440
Unggas	379.911	63.648	166.784	137.754	127.789	270.482,4

Sumber : Dinas Pertanian dan Peternakan Kabupaten Seruyan

**TABEL 5.4.5. PRODUKSI TELUR, SUSU, DAN KULIT
DI KABUPATEN SERUYAN TAHUN 2003 – 2008**

Jenis Produksi	2003	2004	2005	2006	2007	2008
(1)	(2)	(3)	(4)	(5)	(6)	(7)
Telur (Kg)	-	-	-	-	-	-
- Ayam Ras	-	-	-	-	-	-
- Ayam Buras	-	-	-	47.310	26.452,08	606.000
- I t i k	-	-	-	9.511	210.302,64	200.200
S u s u (liter)	-	-	-	-	-	-
Kulit (lembar)	-	-	-	-	-	-

Sumber : Dinas Pertanian dan Peternakan Kabupaten Seruyan

**TABEL 5.4.6. JUMLAH PEMASUKAN TERNAK DAN HASIL TERNAK
DI KABUPATEN SERUYAN TAHUN 2003 - 2008**

Ternak / Hasil Ternak	Satuan	2003	2004	2005	2006	2007	2008
(1)	(2)	(3)	(4)	(5)	(6)	(7)	(8)

Ternak :

- Sapi	Ekor	-	100	100	1.200	40	20
- Kerbau	Ekor	-	-	-	-	-	-
- Kambing	Ekor	-	25	25	450	40	48
- Domba	Ekor	-	25	25	-	-	-
- Kuda	Ekor	-	-	-	-	-	-
- Babi	Ekor	-	-	-	-	-	-
- Ayam	Ekor	3.337	15.000	15.000	68.500	46.177	-
- Itik	Ekor	200	1.000	1.000	-	-	-

**Hasil
Ternak :**

- Susu	Liter	-	-	-	-	-	-
- Telur Ayam	Butir	349.125	385.000	402.000	408.811	413.611	420.656
- Telur Itik	Butir	86.782	95.700	104.683	106.683	11.000	110.455
- Daging	Kg	-	-	-	-	-	-
- Kulit	Lembar	-	-	-	-	-	-

Sumber : Dinas Pertanian dan Peternakan Kabupaten Seruyan

TABEL 5.5.1. BANYAKNYA PERAHU / KAPAL PENANGKAPAN IKAN PERIKANAN LAUT MENURUT JENIS DAN KECAMATAN DI KABUPATEN SERUYAN TAHUN 2008

Kecamatan	Banyaknya				Motor Tempel	Kapal Motor	Jumlah
	Jukung	Perahu Papan		Jumlah			
		Kecil	Sedang				
(1)	(2)	(3)	(4)	(5)	(6)	(7)	(8)
Seruyan Hilir	-	-	-	-	578	20	598
Danau Sembuluh	-	-	-	-	-	-	-
H a n a u	-	-	-	-	-	-	-
Seruyan Tengah	-	-	-	-	-	-	-
Seruyan Hulu	-	-	-	-	-	-	-
Jumlah	-	-	-	-	578	20	598

Sumber : Dinas Kelautan dan Perikanan Kabupaten Seruyan

TABEL 5.5.2. BANYAKNYA PERAHU / KAPAL PENANGKAPAN IKAN PERIKANAN UMUM MENURUT JENIS DAN KECAMATAN DI KABUPATEN SERUYAN TAHUN 2008

Kecamatan	Banyaknya				Motor Tempel	Kapal Motor	Jumlah
	Jukung	Perahu Papan		Jumlah			
		Kecil	Sedang				
(1)	(2)	(3)	(4)	(5)	(6)	(7)	(8)
Seruyan Hilir	-	289	-	-	311	-	600
Danau Sembuluh	-	265	-	-	278	-	543
H a n a u	-	189	-	-	197	-	386
Seruyan Tengah	-	168	-	-	182	-	350
Seruyan Hulu	-	124	-	-	166	-	290
Jumlah	-	1.035	-	-	1.134	-	2169

Sumber : Dinas Kelautan dan Perikanan Kabupaten Seruyan

**TABEL 5.5.3. PRODUKSI PERIKANAN MENURUT KECAMATAN
DI KABUPATEN SERUYAN TAHUN 2008 (Ton Basah)**

Kecamatan	Produksi		Jumlah
	Perikanan Umum (Darat)	Perikanan Laut	
(1)	(2)	(3)	(4)
Seruyan Hilir	2.878,83	5.421,83	8.300,66
Danau Sembuluh	2.628,06	-	2.628,06
H a n a u	1.636,25	-	1.636,25
Seruyan Tengah	1.044,90	-	1.044,90
Seruyan Hulu	813,79	-	813,79
Jumlah	9.001,83	5.421,83	14.423,66

Sumber : Dinas Kelautan dan Perikanan Kabupaten Seruyan

TABEL 5.5.4. PRODUKSI PERIKANAN UMUM (DARAT) DAN JENIS PERAIRAN MENURUT KECAMATAN DI KABUPATEN SERUYAN TAHUN 2008 (Ton)

Kecamatan	Jenis Perairan			Jumlah
	Sungai	Danau	Rawa	
(1)	(2)	(3)	(4)	(5)
Seruyan Hilir	1.212,02	934,47	732,33	2.878,82
Danau Sembuluh	1.106,48	853,07	668,50	2.628,05
H a n a u	688,86	531,11	416,28	1.636,25
Seruyan Tengah	439,85	339,25	265,80	1.044,9
Seruyan Hulu	342,61	264,16	207,04	813,81
Jumlah	3.789,82	2.922,06	2.289,95	9.001,83

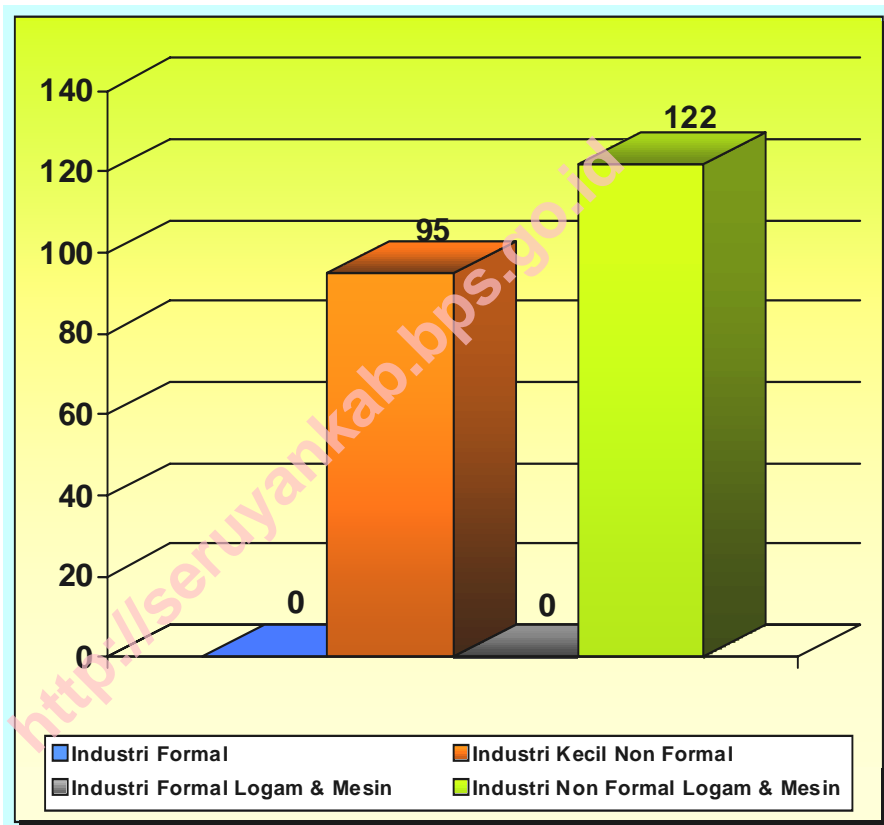
Sumber : Dinas Kelautan dan Perikanan Kabupaten Seruyan

TABEL 5.5.5. PRODUKSI IKAN AWETAN MENURUT KECAMATAN DAN JENISNYA DI KABUPATEN SERUYAN DI KABUPATEN SERUYAN TAHUN 2008 (Ton)

Kecamatan	Perikanan Darat		Perikanan Laut			Udang Beku	Pin-dang	Lain-Lain
	Ikan Kering	Ikan Wadi	Peda	Ikan Kering	Tera-si			
(1)	(2)	(3)	(4)	(5)	(6)	(7)	(8)	
Seruyan Hilir	35,18	-	-	940,72	-	45,24	-	211,76
Danau Sembuluh	29,31	-	-	-	-	-	-	-
H a n a u	23,45	-	-	-	-	-	-	-
Seruyan Tengah	17,59	-	-	-	-	-	-	-
Seruyan Hulu	11,73	-	-	-	-	-	-	-
Jumlah	117,26	-	-	940,72	-	45,24	-	211,76

Sumber : Dinas Kelautan dan Perikanan Kabupaten Seruyan

Diagram 6.1
BANYAKNYA PERUSAHAAN INDUSTRI FORMAL DAN NON FORMAL
YANG TERDAFTAR MENURUT CABANG DAN TERMASUK INDUSTRI KECIL
DI KABUPATEN SERUYAN TAHUN 2008



TABEL 6.1.1. KEADAAN INDUSTRI NON FORMAL DI KABUPATEN SERUYAN TAHUN 2008

Cabang Industri Jenis Industri	Jumlah perusahaan	Jumlah Tenaga Kerja	Kapasitas Produksi		Investasi	
			Satuan	Jumlah	Rp.000	US\$
(1)	(2)	(3)	(4)	(5)	(6)	(7)
1. Reparasi Radio/TV	12	15	Unit	3.128	2.800	-
2. Salon	35	39	Orang	200	120	-
3. Sablon	20	40	Buah	58	29.000	-
4. Jok Kursi	2	4	Buah	67	4.500	-
Jumlah	69	98	-	3.453	36.420	-

Sumber : Dinas Perindustrian Perdagangan Koperasi dan UMKM Kabupaten Seruyan

TABEL 6.1.2. KEADAAN INDUSTRI KECIL NON FORMAL LOGAM DAN MESIN DI KABUPATEN SERUYAN TAHUN 2008

Cabang Industri Jenis Industri	Jumlah perusahaan	Jumlah Tenaga kerja	Kapasitas Produksi/Tahun		Investasi	
			Satuan	Jumlah	Rp.000	US\$
(1)	(2)	(3)	(4)	(5)	(6)	(7)
1. Bengkel Mobil	4	6	Unit	1.200	15.150	
2. Bengkel Sepeda	11	19	Unit	19.200	40.110	
3. Service Mesin	1	2	Unit	1.200	20.000	
4. Bengkel Las	35	145	Unit	120.500	180.000	
5. Pandai Besi	60	180	Buah	125	30.000	
6. Perhiasan dari Emas	6	18	Gram	1.200	1.200.000	
7. Galangan Kapal Rakyat	5	60	Buah	10	250.000	
Jumlah	122	430	-	143.435	1.735.260	

Sumber : Dinas Perindustrian Perdagangan Koperasi dan UMKM Kabupaten Seruyan

TABEL 6.1.3. KEADAAN INDUSTRI KECIL NON FORMAL DI KABUPATEN SERUYAN TAHUN 2008

Cabang Industri Jenis Industri	Jumlah perusahaan	Jumlah Tenaga kerja	Kapasitas Produksi/Tahun		Investasi	
			Satuan	Jumlah	Rp.000	US\$
(1)	(2)	(3)	(4)	(5)	(6)	(7)
1. Anyaman Tikar	12	14	Buah	17.400	700	-
2. Jala Ikan	8	16	Buah	96	8000	-
3. Pakaian Jadi	-	-	Lembar	-	-	-
4. Penjahit Pakaian	20	26	Lembar	3000	35.750	-
5. Jok Kursi	1	1	Buah	250	3.500	-
6. Cap Stempel	3	3	Buah	331	2.500	-
7. Salon	35	39	Orang	175	150.000	-
8. Reparasi Radio	12	15	Unit	3.560	3.000	-
9. Service Jam	4	4	Buah	144	4.000	-
Jumlah	95	118	-	24.956	207.450	-

Sumber : Dinas Perindustrian Perdagangan Koperasi dan UMKM Kabupaten Seruyan

**TABEL 6.1.4. KEADAAN INDUSTRI KECIL, MIKRO DAN MENENGAH
MENURUT KOMODITI DI KABUPATEN SERUYAN
TAHUN 2008**

No.	Komoditi	Unit Usaha			Nilai Produksi (Rp.000)	Nilai Tambah
		Non Formal	Formal	Jumlah		
I. Industri Kecil & Mikro						
1.	Pangan	58	-	58	7.763.203	636.203
2.	Sandang	50	-	50	381.600	117.024
3.	KBB	14	-	14	1.343.893	499.737
4.	Logam & Eletronika	47	-	47	3.656.200	1.318.540
5.	Kerajinan	53	-	53	599.425	369.125
II. Industri Menengah						
1.	Pangan	-	-	-	-	-
2.	Sandang	-	-	-	-	-
3.	KBB	-	-	-	-	-
4.	Logam & Eletronika	-	-	-	-	-
5.	Kerajinan	-	-	-	-	-
Jumlah		222	-	222	13.744.321	2.940.629

Sumber : Dinas Perindustrian Perdagangan Koperasi dan UMKM
Kabupaten Seruyan

**TABEL 6.2.1. PRODUKSI DAN PEMAKAIAN LISTRIK MENURUT BULAN
DI KABUPATEN SERUYAN TAHUN 2008**

Bulan	Produksi (Kwh)	Banyaknya Pemakaian (KwH)			
		Dijual	Dipakai Sendiri	Susut	Persen- tase
(1)	(2)	(3)	(4)	(5)	(6)
Januari	753.495	676.688	18.638	58.169	7,72
Pebruari	802.121	738.991	19.051	44.079	5,50
Maret	787.187	739.049	19.695	28.443	3,61
April	839.665	756.666	21.427	61.572	7,33
Mei	817.824	748.724	20.565	48.535	5,93
Juni	829.364	771.479	29.481	28.404	3,42
Juli	698.567	685.021	21.428	-7.882	-1,13
Agustus	842.524	761.034	40.161	41.329	4,91
September	888.940	746.320	51.126	91.494	10,29
Oktober	785.428	814.242	42.671	-71.485	-9,10
Nopember	894.863	884.697	45.137	-34.971	-3,91
Desember	822.893	831.317	34.547	-42.971	-5,22
Jumlah	9.762.871	9.154.228	363.927	244.716	29

Sumber : PT PLN Persero Ranting Kuala Pembuang

TABEL 6.2.2. BANYAKNYA LANGGANAN DAYA TERPASANG LANGGANAN MENURUT BULAN DAN RANTING DI KABUPATEN SERUYAN TAHUN 2008

Bulan	Langganan (BH)	Daya Terpasang			Gardu (BH/KVA)
		Langganan (VA)	Langganan (TR)	Langganan (TM)	
(1)	(2)	(3)	(4)	(5)	(6)
Januari	3.694	3.666.300	3.666.300	-	28/ 2.465
Pebruari	3.698	3.687.050	3.687.050	-	30/ 2.565
Maret	3.715	3.754.950	3.754.950	-	30/ 2.565
April	3.715	3.754.950	3.754.950	-	30/ 2.565
Mei	3.715	3.754.950	3.754.950	-	30/ 2.565
Juni	3.715	3.754.950	3.754.950	-	30/ 2.565
Juli	3.720	3.798.050	3.798.050	-	30/ 2.565
Agustus	3.720	3.799.350	3.799.350	-	30/ 2.565
September	3.722	3.804.650	3.804.650	-	30/ 2.565
Oktober	3.725	3.811.900	3.811.900	-	30/ 2.565
Nopember	3.737	3.822.700	3.822.700	-	30/ 2.565
Desember	3.756	3.840.600	3.840.600	-	30/ 2.565

Sumber : PT PLN Persero Ranting Kuala Pembuang

TABEL 6.2.3. BANYAKNYA PEMAKAI LISTRIK MENURUT JENIS TARIF DI KABUPATEN SERUYAN TAHUN 2008

Jenis Tarif	Banyaknya		Persentase	Daya (VA)
(1)	(2)		(3)	(4)
S-1	-		-	-
S-2	105	BH	2,796 %	166.000
R-1	3.271	BH	87,087 %	2.422.800
R-2	19	BH	0,506 %	75.000
R-3	2	BH	0,053 %	20.900
R-4	-		-	-
B-1	236	BH	6,337 %	238.500
B-2	37	BH	0,985 %	335.800
P-1	72	BH	1,917 %	394.150
P-3	9	BH	0,240 %	124.950
H-1	-		-	-
I-1	-		-	-
I-2	3	BH	0,080 %	62.500
Jumlah	3.756	BH	100 %	3.840.600

Sumber : PT PLN Persero Ranting Kuala Pembuang

TABEL 6.2.4. KATEGORI PELANGGAN DAN AIR MINUM YANG DISALURKAN OLEH PDAM DI KABUPATEN SERUYAN TAHUN 2008 (M3)

Kategori Pelanggan	Pelanggan	Disalurkan (m3)
(1)	(2)	(3)
1. Rumah tangga	818	138.401
2. Perusahaan/Niaga/Hotel/Rest.	3	1.948
3. Kantor Pemerintah	54	18.100
4. Badan Sosial dan Lain-lain	2	457
Jumlah	877	158.906

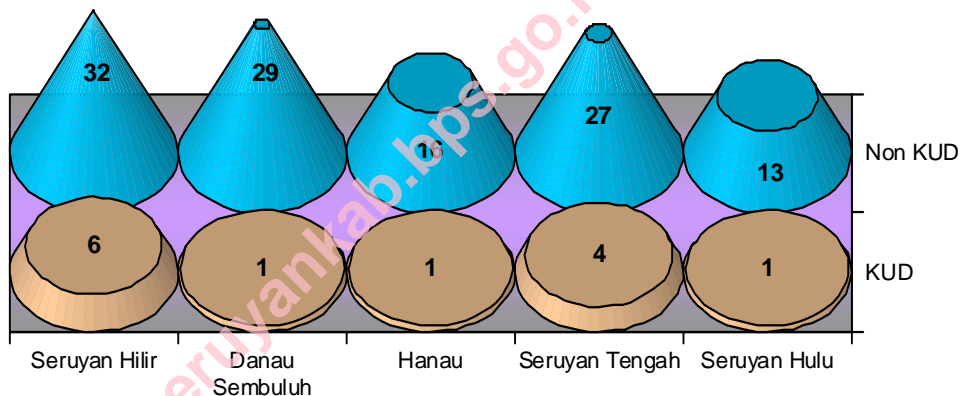
Sumber : PDAM KUALA PEMBUANG

**TABEL 6.2.5. BANYAKNYA DISTRIBUSI AIR MINUM PERBULAN
DI KABUPATEN SERUYAN TAHUN 2008**

Bulan	Banyaknya M ³	
	Distribusi	Terjual
(1)	(2)	(3)
Januari	13.554	11.497
Pebruari	12.975	11.400
Maret	17.331	9.546
April	14.359	11.027
Mei	14.605	10.570
Juni	16.216	15.453
Juli	16.404	12.824
Agustus	16.776	15.385
September	16.751	14.100
Oktober	17.519	15.782
Nopember	16.298	14.594
Desember	19.477	16.728
Jumlah	192.265	158.906

Sumber : PDAM KUALA PEMBUANG

Diagram 7.1.
Perkembangan KUD dan Non KUD Menurut Kecamatan
di Kabupaten Seruyan Tahun 2008



TABEL 7.1.1. JUMLAH PEDAGANG TERDAFTAR PADA DINAS PERINDUSTRIAN DAN PERDAGANGAN MENURUT KLASIFIKASI DI KABUPATEN SERUYAN TAHUN 2008

Klasifikasi	Banyaknya (Buah)
(1)	(2)
Super Market	-
Mini Market	-
Toko	4
Gudang terdaftar	-
Jumlah	4

Sumber : Dinas Perindustrian Perdagangan Koperasi dan UMKM Kabupaten Seruyan

**TABEL 7.1.2. JUMLAH PENERBITAN TANDA DAFTAR PERUSAHAAN
DI WILAYAH SERUYAN TAHUN 2003 s/d 2008**

Bentuk Perusahaan	2003	2004	2005	2006/2007	2008
(1)	(2)	(3)	(4)	(5)	(6)
PT	-	-	15	13 / 15	10
Koperasi	-	-	6	3 / 10	5
CV	-	-	56	84 / 51	72
PP / UD	-	-	46	14 / 17	12
BPL	-	-	3	2 / -	1
Jumlah	-	-	126	116 / 93	100

Sumber : Dinas Perindustrian Perdagangan Koperasi dan UMKM
Kabupaten Seruyan

TABEL 7.1.3. REALISASI VOLUME DAN NILAI EKSPOR PER TAHUN DARI PELABUHAN MUAT KUALA PEMBUANG TAHUN 2003-2008

Tahun	Volume		Nilai (US\$)
	M ³	Ton	
(1)	(2)	(3)	(4)
2003
2004
2005
2008

Sumber : Dinas Perindustrian Perdagangan Koperasi dan UMKM
Kabupaten Seruyan

Keterangan : Data tidak tersedia

TABEL 7.2.1. PERKEMBANGAN KOPERASI DAN KUD MENURUT JENISNYA DI KABUPATEN SERUYAN TAHUN 2007/2008

Kelompok dan Jenis	Jumlah Primer	Jumlah Sekunder
(1)	(2)	(3)
I. KELOMPOK PRODUKSI		
a. Jenis Industri :- Industri Logam	-	-
- Industri Kayu	-	-
- Industri Pertambangan	-	-
b. Jenis Industri Kerajinan : - Kompeksi	-	-
- Kopinkra	-	-
c. Jenis Industri Pertanian Pangan	-	-
- Pangan/pertanian	-	-
- Perikanan	-	-
- Perkebunan Karet/sawitt	-	-
- Peternakan	-	-
- Kehutanan	-	-
II. KELOMPOK KONSUMSI		
a. Koperasi Pedagang Besar	-	-
b. Lain – lain	-	-
c. KJUB	-	-
III. KELOMPOK JASA – JASA		
a. Simpan Pinjam	-	-
b. Angkutan	-	-
c. Lain – lain Pengusaha Bangunan	-	-
IV. KELOMPOK SERBA USAHA	130	-
a. KUD	13	-
b. KSU	99	-
c. Fungsional		
- Pegawai Negeri	10	-
- Angkatan Darat	-	-
- Kepolisian Negara	-	-
d. Masyarakat		
- Pepabri	-	-
- Wanita	1	-
- Karyawan/Buruh	7	-
- Pemuda	-	-
- Mahasiswa	-	-
- TKBM	-	-
- Koperasi Pondok Pesantren	-	-
- Koperasi Veteran	-	-
Jumlah	130	-

Sumber : Dinas Perindustrian Perdagangan Koperasi dan UMKM
Kabupaten Seruyan

TABEL 7.2.2. PERKEMBANGAN KUD DAN NON KUD MENURUT KECAMATAN DI KABUPATEN SERUYAN TAHUN 2008

Kecamatan	KUD	Non KUD	Jumlah
(1)	(2)	(3)	(4)
Seruyan Hilir	6	32	38
Danau Sembuluh	1	29	30
H a n a u	1	16	17
Seruyan Tengah	4	27	31
Seruyan Hulu	1	13	14
Jumlah	13	117	130

Sumber : Dinas Perindustrian Perdagangan Koperasi dan UMKM Kabupaten Seruyan

TABEL 7.2.3. JUMLAH ANGGOTA KOPERASI DAN KUD MENURUT KECAMATAN DI KABUPATEN SERUYAN TAHUN 2008

Kecamatan	Jumlah Anggota (orang)		Jumlah
	Koperasi	KUD	
(1)	(2)	(3)	(4)
Seruyan Hilir	3.240	1.000	4.240
Danau Sembuluh	3.000	207	3.207
H a n a u	2.200	200	2.400
Seruyan Tengah	3.100	482	3.582
Seruyan Hulu	1.135	100	1.235
Jumlah	12.675	1.989	14.664

Sumber : Dinas Perindustrian Perdagangan Koperasi dan UMKM Kabupaten Seruyan

TABEL 7.2.4. JUMLAH ANGGOTA KHUSUS KUD DAN STATUS KEANGGOTAAN MENURUT KECAMATAN DI KABUPATEN SERUYAN TAHUN 2008

Kecamatan	Anggota Penuh	Calon Anggota	Anggota Yang di Layani
(1)	(2)	(3)	(4)
Seruyan Hilir	1.000	-	1.000
Danau Sembuluh	207	-	207
H a n a u	200	-	200
Seruyan Tengah	482	-	482
Seruyan Hulu	100	-	100
Jumlah	1.989	-	1.989

Sumber : Dinas Perindustrian Perdagangan Koperasi dan UMKM Kabupaten Seruyan

Diagram 8.1
Persentase Panjang Jalan Menurut Jenis Permukaan Jalan
Di Kabupaten Seruyan Tahun 2007/2008

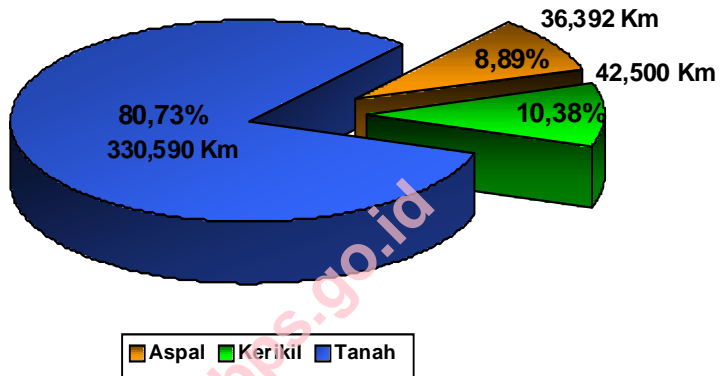
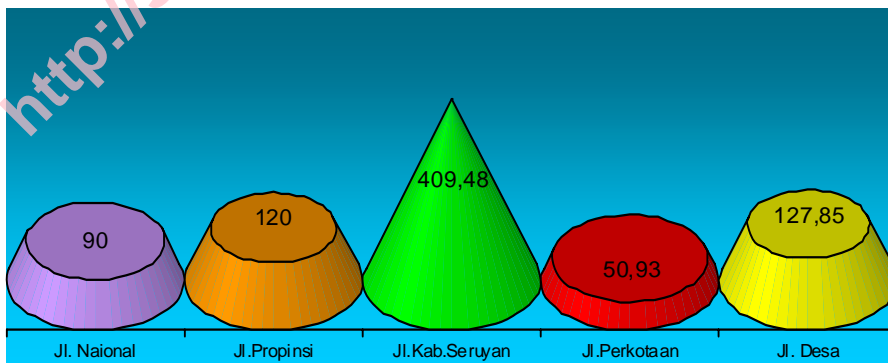


Diagram 8.2
Panjang Jalan Menurut Status Jalan (Km)
Di Kabupaten Seruyan Tahun 2008



TABEL 8.1.1. PANJANG JALAN MENURUT TINGKAT PEMERINTAHAN YANG BERWENANG DAN JENIS PERMUKAAN JALAN TAHUN 2007/2008 (Km)

Jenis Permukaan	Panjang Jalan (Km)	
	Kabupaten	Propinsi
(1)	(2)	(3)
Aspal	36,392	-
Kerikil (Aggregat)	42,500	-
Tanah	330,590	120
Jumlah	409,482	120
TOTAL	529,482	

Sumber : Dinas Pekerjaan Umum Kabupaten Seruyan

TABEL 8.1.2. PANJANG JALAN MENURUT TINGKAT PEMERINTAHAN YANG BERWENANG DAN KONDISI JALAN TAHUN 2008 (Km)

Keadaan	Panjang Jalan (Km)	
	Kabupaten	Propinsi
(1)	(2)	(3)
Baik	20,292	-
Sedang	16,100	-
Rusak Ringan	42,5	-
Rusak Berat	330,59	120
Jumlah	409,482	120
TOTAL	529,482	

Sumber : Dinas Pekerjaan Umum Kabupaten Seruyan

**TABEL 8.1.3 PANJANG JALAN MENURUT STATUS JALAN
DI KABUPATEN SERUYAN TAHUN 2008 (Km)**

Status Jalan	Panjang (Km)
(1)	(2)
Jalan Nasional	90
Jalan Propinsi	120
Jalan Kabupaten Seruyan	409,48
Jalan Perkotaan	50,93
Jalan Desa	127,85
Jumlah	798,26

Sumber : Dinas Pekerjaan Umum Kabupaten Seruyan

TABEL 8.1.4. JUMLAH KENDARAAN BERMOTOR MENURUT JENIS KENDARAAN DI KABUPATEN SERUYAN TAHUN 2004 – 2008

Jenis Kendaraan	2004	2005	2006	2007	2008
(1)	(2)	(3)	(4)	(5)	(6)
Mobil Penumpang	-	-	-	112	125
Mobil Beban (Truk)	-	-	-	186	317
Pick Up	-	-	-	67	84
Kendaraan roda 2	-	-	-	2.434	2.839
Jumlah	-	-	-	2.799	3.365

Sumber : UPT Pelayanan Pendapatan Daerah Kuala Pembuang

TABEL 8.1.5. KECELAKAAN KAPAL PEDALAMAN DI KABUPATEN SERUYAN TAHUN 2008

Jenis Kecelakaan Kapal	Jumlah	Korban Manusia			Perkiraan Kerugian Material (Rp.000)
		Meninggal Dunia	Luka Berat	Luka Ringan	
(1)	(2)	(3)	(4)	(5)	(6)
Kandas	-	-	-	-	-
Tabrakan	-	-	-	-	-
Terbakar	-	-	-	-	-
Kecelakaan penumpang	-	-	-	-	-
Tenggelam	1	-	-	-	20.000
Lainnya	-	-	-	-	-
Jumlah	1	-	-	-	20.000

Sumber : Dinas Perhubungan Komunikasi dan Informatika Kabupaten Seruyan

TABEL 8.1.6. JUMLAH KAPAL PEDALAMAN YANG TERDAFTAR MENURUT UKURAN KAPAL DI KABUPATEN SERUYAN TAHUN 2008

Ukuran Kapal	Jumlah Kapal	
	Terdaftar	Yang Diperiksa
(1)	(2)	(3)
Dibawah 10 Ton	124	124
10 – 20 Ton	85	85
20 – 50 Ton	33	33
50 – 100 Ton	24	24
100 – 200 Ton	18	18
Jumlah	284	284

Sumber : Dinas Perhubungan Komunikasi dan Informatika Kabupaten Seruyan

TABEL 8.1.7. LALU LINTAS BARANG DAN PENUMPANG DENGAN KAPAL PEDALAMAM PER BULAN KABUPATEN SERUYAN TAHUN 2008

Bulan	Kapal (buah)		Penumpang (orang)		Barang (ton)	
	Berangkat	Datang	Berangkat	Datang	Berangkat	Datang
(1)	(2)	(3)	(4)	(5)	(6)	(7)
Januari	16	23	505	715	121	233
Pebruari	16	20	495	612	125	240
Maret	16	16	486	615	118	226
April	16	16	491	614	138	266
Mei	16	16	502	614	142	274
Juni	16	20	493	623	135	260
Juli	16	21	485	638	133	256
Agustus	16	21	490	645	138	265
September	16	20	502	603	145	272
Oktober	16	20	497	605	115	210
Nopember	16	23	502	716	135	250
Desember	16	22	505	738	145	270
Jumlah	192	238	5953	7738	1590	3022

Sumber : Dinas Perhubungan Komunikasi dan Informatika Kabupaten Seruyan

TABEL 8.2.1. BANYAKNYA KUNJUNGAN KAPAL DAN BONGKAR MUAT BARANG DI PELABUHAN KUALA PEMBUANG TAHUN 2008

Bulan	Kapal (Unit)		Bongkar (Ton)		Muat (M3) / (Ton)	
	DN	LN	DN	LN	DN	LN
(1)	(2)	(3)	(4)	(5)	(6)	(7)
Januari	45	-	1.511	-	124	-
Pebruari	40	-	2.125	-	737	-
Maret	51	-	2.689	-	245	-
April	56	-	2.551	-	2338	-
Mei	50	-	2.152	-	427	-
Juni	43	-	3.192	-	470	-
Juli	51	-	2.312	-	1.348	-
Agustus	42	-	1.614	-	565	-
September	43	-	1.752	-	1.700	-
Oktober	39	-	1.717	-	450	-
Nopember	49	-	2.110	-	622	-
Desember	41	-	1.661	-	583	-
Jumlah	550	-	25.386	-	9.609	-

Sumber : Departemen Perhubungan Kabupaten Seruyan (Kantor Administrator Pelabuhan Kuala Pembuang)

Keterangan : DN (Dalam Negeri)
LN (Luar Negeri)

TABEL 8.2.2. LALU LINTAS KAPAL PENUMPANG DI PELABUHAN KUALA PEMBUANG TAHUN 2008

Bulan	Banyaknya Kapal (unit)	Debarkasi/ Datang (orang)	Embarkasi/ Berangkat (orang)
(1)	(2)	(3)	(4)
Januari	7	505	715
Pebruari	4	495	612
Maret	5	486	615
April	5	491	614
Mei	5	502	614
Juni	4	493	623
Juli	5	485	638
Agustus	5	490	645
September	4	502	603
Oktober	4	497	605
Nopember	7	502	716
Desember	8	505	738
Jumlah	63	5953	7738

Sumber : Dinas Perhubungan Komunikasi dan Informatika Kabupaten Seruyan

TABEL 8.3.1. BANYAKNYA HOTEL / AKOMODASI LAINNYA MENURUT KECAMATAN DAN KELOMPOK KAMAR DI KABUPATEN SERUYAN TAHUN 2008

Kecamatan	Kelompok Kamar				Jumlah
	< 10	10-24	25-40	40 +	
(1)	(2)	(3)	(4)	(5)	(6)
Seruyan Hilir	1	7	-	-	8
Danau Sembuluh	1	-	-	-	1
H a n a u	2	-	-	-	2
Seruyan Tengah	1	-	-	-	1
Seruyan Hulu	2	-	-	-	2
Jumlah	7	7	-	-	14

Sumber : BPS Kabupaten Seruyan

TABEL 8.3.2. BANYAKNYA KAMAR/TEMPAT TIDUR HOTEL DAN AKOMODASI LAINNYA MENURUT KECAMATAN, KELOMPOK KAMAR DAN JUMLAH TEMPAT TIDUR DI KABUPATEN SERUYAN TAHUN 2008

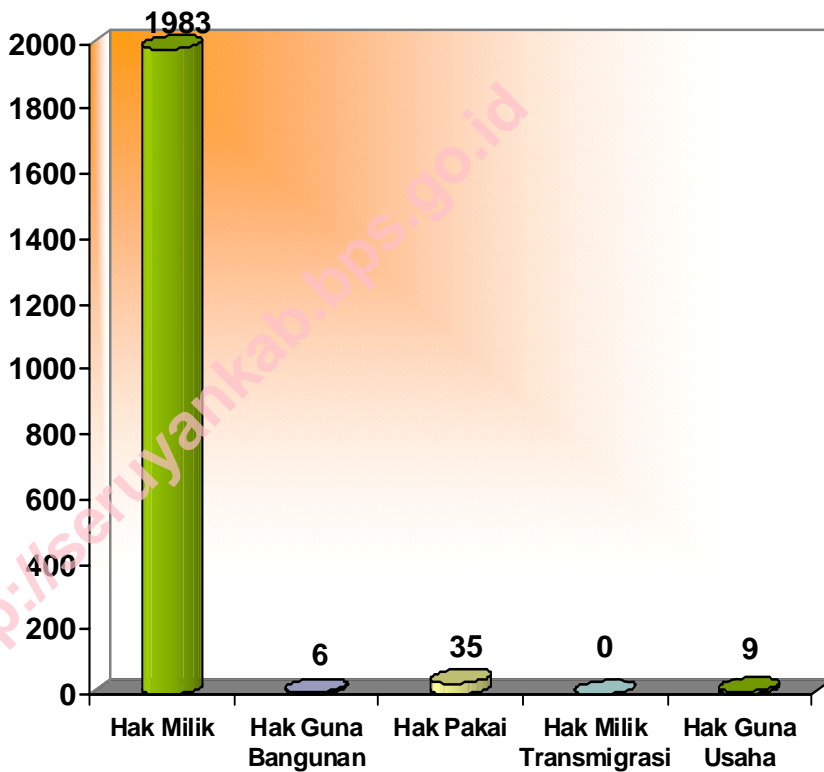
Kecamatan	<10		10-24		25-40	
	Kamar	Tpt Tidur	Kamar	Tpt Tidur	Kamar	Tpt Tidur
(1)	(2)	(3)	(4)	(5)	(6)	(7)
Seruyan Hilir	8	16	106	124	-	-
Danau Sembuluh	6	12	-	-	-	-
H a n a u	10	14	-	-	-	-
Seruyan Tengah	5	10	-	-	-	-
Seruyan Hulu	8	14	-	-	-	-
Jumlah	37	66	106	124	-	-

Lanjutan Tabel 8.3.2

Kecamatan	41 +		Jumlah	
	Kamar	Tpt Tidur	Kamar	Tpt Tidur
(1)	(8)	(9)	(10)	(11)
Seruyan Hilir	-	-	114	140
Danau Sembuluh	-	-	6	12
H a n a u	-	-	10	14
Seruyan Tengah	-	-	5	10
Seruyan Hulu	-	-	8	14
Jumlah	-	-	143	190

Sumber : BPS Kabupaten Seruyan

Diagram 9.1.
Banyaknya Surat Keputusan Pemerintah atas Hak-Hak Tanah
di Kabupaten Seruyan 2008



TABEL 9.1.1. PELAKSANAAN PRONA YANG DILAKSANAKAN OLEH BADAN PERTANAHAN NASIONAL (BPN) TAHUN 2006 - 2008

Kecamatan	Nama Desa	Tahun	Jumlah SK
(1)	(2)	(3)	(4)
Seruyan Hilir	Pematang Panjang	-	20
	Pematang Limau	-	-
	Kuala Pembuang II	2006	-
		2007	161
		2008	100
Danau Sembuluh	Sembuluh I	-	9
	Sembuluh II	-	75
	Bangkal	-	-
	Bangkal/Terawan	-	-
H a n a u	Pembuang Hulu I	-	169
Seruyan Tengah	150
Seruyan Hulu	-

Sumber :BPN Kabupaten Seruyan

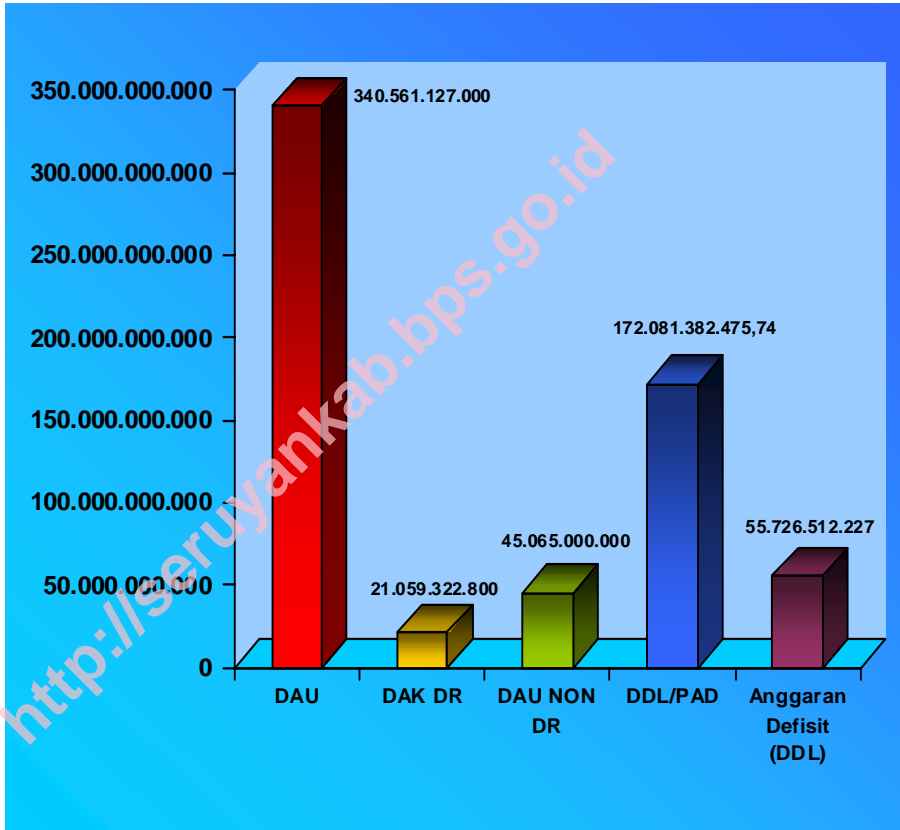
TABEL 9.1.2. BANYAKNYA TERBIT SURAT KEPUTUSAN PEMERINTAH PENEKASAN HAK-HAK ATAS TANAH DI KABUPATEN SERUYAN TAHUN 2008

Surat Keputusan Yang di berikan	Banyaknya Persil
(1)	(2)
Hak Milik/Penegasan Hak Milik	1.015
Hak Guna Bangunan	3
Hak Pakai	15
Hak Milik Transmigrasi	-
Hak Guna Usaha	7
Jumlah	1.040

Sumber : BPN Kabupaten Seruyan

Diagram 10.1.

**ANGGARAN BELANJA MENURUT SUMBER DANA DALAM APBD
KABUPATEN SERUYAN TAHUN ANGGARAN 2008**



**TABEL 10.1. ANGGARAN BELANJA MENURUT SUMBER DANA
DALAM APBD KABUPATEN SERUYAN TAHUN 2008 (Rupiah)**

No	Sumber Dana	2008
(1)	(2)	(3)
1	DAU	340.561.127.000
2	DAK DR	21.059.322.800
3	DAK NON DR	45.065.000.000
4	DDL / PAD	172.081.382.475,74
5	Anggaran Defisit (DDL)	55.726.512.227
Jumlah		634.493.344.502,74

Sumber : Dinas Pengelolaan Keuangan dan Aset Daerah Kabupaten Seruyan

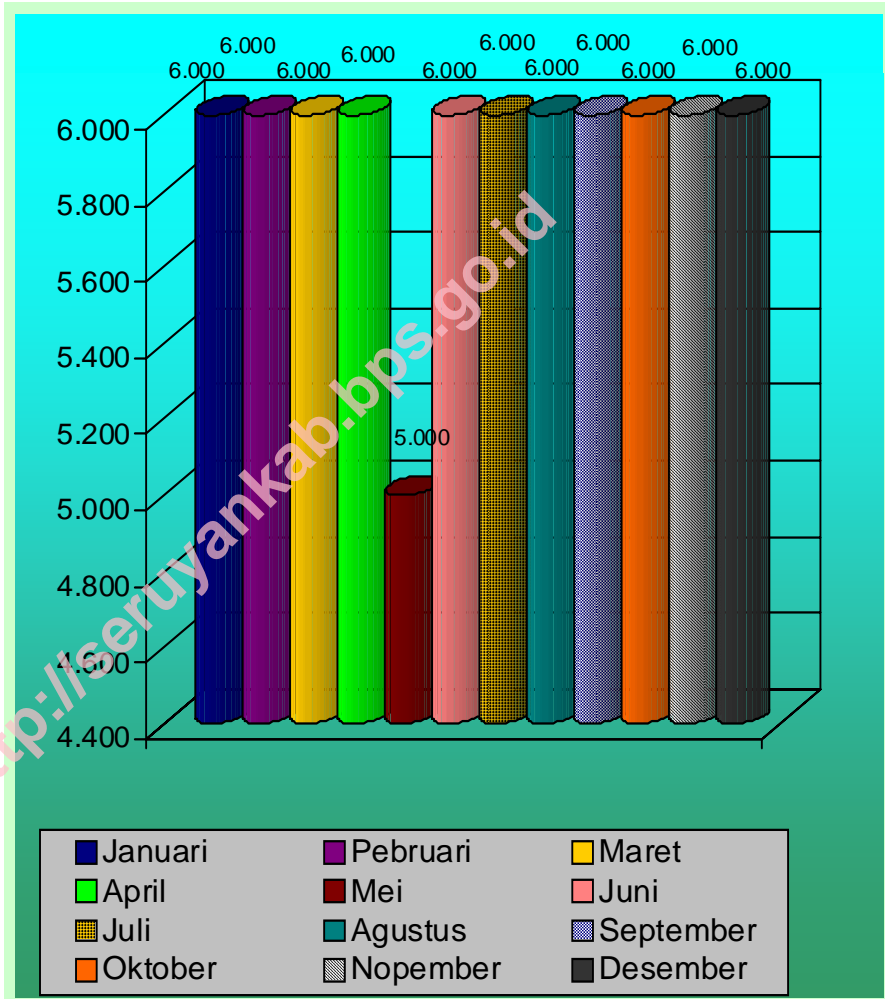
**TABEL 10.2. JUMLAH BANK YANG BEROPERASI
DI KABUPATEN SERUYAN TAHUN 2008**

Nama Bank	Bank Pemerintah dan Bank Swasta			Bank Pembangunan Daerah			Lokasi
	KC	KU	KCP	KC	KU	KCP	
(1)	(2)	(3)	(4)	(5)	(6)	(7)	(8)
PT. BRI (Persero)		2					Kuala Pembuang & Pembuang Hulu
PT. BNI'46 (Persero)							
PT. MANDIRI (Persero)							
B P D		2					Kuala Pembuang & Pembuang Hulu
Bank Danamon							
Bank Internasional Indonesia (BII)							
Jumlah		4					

Sumber : BPS Kabupaten Seruyan

<http://seruyankab.bps.go.id>

Diagram 11.1.
HARGA ECERAN BERAS BANJAR/UNUS (Rp/Kg)
DI KABUPATEN SERUYAN TAHUN 2008



**TABEL 11.1. RATA-RATA HARGA ECERAN BERAS BANJAR/UNUS
DI PASAR KUALA PEMBUANG KABUPATEN SERUYAN
TAHUN 2008 (Rp/Kg)**

Bulan	Pasar Kuala Pembuang
(1)	(2)
Januari	6.000
Pebruari	6.000
M a r e t	6.000
A p r i l	6.000
M e i	5.000
J u n i	6.000
J u l i	6.000
Agustus	6.000
September	6.000
Oktober	6.000
Nopember	6.000
Desember	6.000

Sumber : Dinas Perindustrian Perdagangan Koperasi dan UMKM
Kabupaten Seruyan

TABEL 11.2. RATA-RATA HARGA ECERAN IKAN ASIN GABUS SEDANG DI PASAR KUALA PEMBUANG KABUPATEN SERUYAN TAHUN 2008 (Rp/Kg)

Bulan	Pasar Kuala Pembuang
(1)	(2)
Januari	20.000
Pebruari	20.000
M a r e t	20.000
A p r i l	20.000
M e i	25.000
J u n i	25.000
J u l i	28.000
Agustus	28.000
September	28.000
Oktober	25.000
Nopember	25.000
Desember	25.000

Sumber : Dinas Perindustrian Perdagangan Koperasi dan UMKM Kabupaten Seruyan

TABEL 11.3. RATA-RATA HARGA ECERAN MINYAK GORENG (BIMOLI 5 Liter) DI PASAR KUALA PEMBUANG KABUPATEN SERUYAN TAHUN 2008 (Rp/Btl)

Bulan	Pasar Kuala Pembuang
(1)	(2)
Januari	8.000
Pebruari	8.000
M a r e t	8.000
A p r i l	8.000
M e i	13.000
J u n i	13.000
J u l i	9.500
Agustus	15.000
September	10.000
Oktober	10.000
Nopember	12.000
Desember	12.000

Sumber : Dinas Perindustrian Perdagangan Koperasi dan UMKM
Kabupaten Seruyan

**TABEL 11.4. RATA-RATA HARGA ECERAN GULA PASIR SHS.1
DI PASAR KUALA PEMBUANG KABUPATEN SERUYAN
TAHUN 2008 (Rp/Kg)**

Bulan	Pasar Kuala Pembuang
(1)	(2)
Januari	6.500
Pebruari	6.500
M a r e t	7.000
A p r i l	7.000
M e i	6.500
J u n i	7.000
J u l i	6.500
Agustus	7.000
September	7.000
Oktober	7.600
Nopember	6.500
Desember	6.500

Sumber : Dinas Perindustrian Perdagangan Koperasi dan UMKM
Kabupaten Seruyan

TABEL 11.5. RATA-RATA HARGA ECERAN GARAM (GARAM CURAI CAP KAPAL) DI PASAR KUALA PEMBUANG KABUPATEN SERUYAN TAHUN 2008 (Rp/Bks)

Bulan	Pasar Kuala Pembuang
(1)	(2)
Januari	500
Pebruari	500
M a r e t	500
A p r i l	500
M e i	500
J u n i	500
J u l i	1.500
Agustus	1.500
September	1.500
Oktober	1.500
Nopember	500
Desember	500

Sumber : Dinas Perindustrian Perdagangan Koperasi dan UMKM
Kabupaten Seruyan

**TABEL 11.6. RATA-RATA HARGA ECERAN MINYAK TANAH
DI PASAR KUALA PEMBUANG KABUPATEN SERUYAN
TAHUN 2008 (Rp/Liter)**

Bulan	Pasar Kuala Pembuang
(1)	(2)
Januari	5.000
Pebruari	5.500
M a r e t	4.500
A p r i l	4.500
M e i	5.200
J u n i	4.500
J u l i	5.000
Agustus	5.500
September	5.500
Oktober	6.000
Nopember	6.500
Desember	6.500

Sumber : Dinas Perindustrian Perdagangan Koperasi dan UMKM
Kabupaten Seruyan

**TABEL 11.7. RATA-RATA HARGA ECERAN SABUN CUCI CREAM (WINGS)
DI PASAR KUALA PEMBUANG KABUPATEN SERUYAN
TAHUN 2008 (Rp/Batang)**

Bulan	Pasar Kuala Pembuang
(1)	(2)
Januari	2.500
Pebruari	2.500
M a r e t	2.500
A p r i l	2.500
M e i	2.500
J u n i	2.500
J u l i	2.500
Agustus	3.500
September	3.500
Oktober	3.500
Nopember	3.500
Desember	3.500

Sumber : Dinas Perindustrian Perdagangan Koperasi dan UMKM
Kabupaten Seruyan

**TABEL 11.8. RATA-RATA HARGA ECERAN BATIK KASAR (DN)
DI PASAR KUALA PEMBUANG KABUPATEN SERUYAN
TAHUN 2008 (Rp/Helai)**

Bulan	Pasar Kuala Pembuang
(1)	(2)
Januari	26.000
Pebruari	26.000
M a r e t	26.000
A p r i l	26.000
M e i	25.000
J u n i	25.000
J u l i	25.000
Agustus	25.000
September	25.000
Oktober	35.000
Nopember	35.000
Desember	35.000

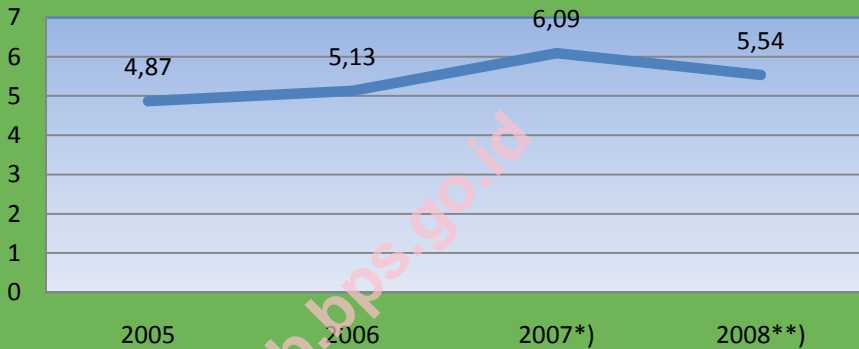
Sumber : Dinas Perindustrian Perdagangan Koperasi dan UMKM
Kabupaten Seruyan

**TABEL 11.9. RATA-RATA HARGA ECERAN TEKSTIL KASAR (DN)
DI PASAR KUALA PEMBUANG KABUPATEN SERUYAN
TAHUN 2008 (Rp/Meter)**

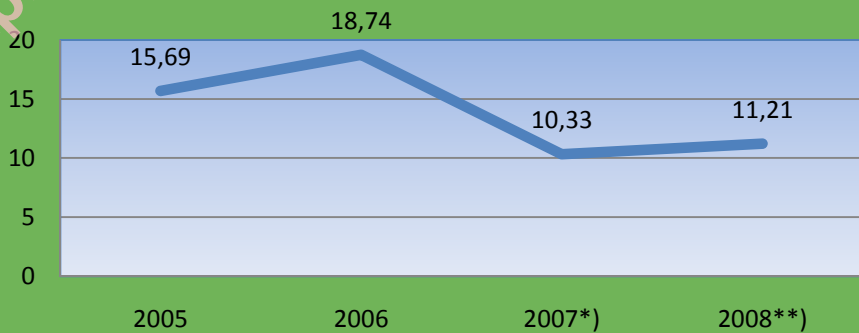
Bulan	Pasar Kuala Pembuang
(1)	(2)
Januari	18.000
Pebruari	18.000
M a r e t	18.000
A p r i l	18.000
M e i	18.000
J u n i	18.000
J u l i	18.000
Agustus	18.000
September	18.000
Oktober	28.000
Nopember	28.000
Desember	28.000

Sumber : BPS Kabupaten Seruyan

Grafik 12.1
LAJU PERTUMBUHAN PDRB Kab.Seruyan
Tahun 2005 - 2008
Atas Dasar Harga Konstan 2000



Grafik 12.2
LAJU PERTUMBUHAN PDRB Kab.Seruyan
Tahun 2005 - 2008
Atas Dasar Harga Berlaku



TABEL 12.1. PRODUK DOMESTIK REGIONAL BRUTO KABUPATEN SERUYAN ATAS DASAR HARGA BERLAKU DAN HARGA KONSTAN TAHUN 2000

Tahun	Atas Dasar Harga Berlaku (Juta Rp.)	Laju Pertumbuhan (%)	Atas Dasar Harga Konstan 2000 (Jutaan Rp.)	Laju Pertumbuhan (%)
(1)	(2)	(3)	(4)	(5)
2005	1.332.701,00	15,69	772.793,99	4,87
2006	1.582.502,49	18,74	812.429,27	5,13
2007*)	1.745.910,88	10,33	861.897,86	6,09
2008**)	1.941.622,32	11,21	909.673,21	5,54

Sumber : BPS Kab. Seruyan

TABEL 12.2. PENDAPATAN REGIONAL PERKAPITA KABUPATEN SERUYAN ATAS DASAR HARGA BERLAKU DAN HARGA KONSTAN TAHUN 2000

Tahun	Atas Dasar Harga Berlaku (Juta Rp.)	Laju Pertumbuhan (%)	Atas Dasar Harga Konstan 2000 (Jutaan Rp.)	Laju Pertumbuhan (%)
(1)	(2)	(3)	(4)	(5)
2005	11.145.897,11	22,41	6.463.176,90	10,96
2006	13.164.612,26	18,11	6.758.483,09	4,57
2007*)	12.725.793,73	(3,33)	6.282.299,13	(7,05)
2008**)	13.666.679,02	7,39	6.403.002,09	1,92

Sumber : BPS Kab. Seruyan

**TABEL 12.3. PRODUK DOMESTIK REGIONAL BRUTO KABUPATEN SERUYAN
MENURUT LAPANGAN USAHA ATAS DASAR HARGA BERLAKU(Jutaan
Rp)**

LAPANGAN USAHA	2005	2006	2007*	2008**
1. PERTANIAN	745.833,95	843.361,29	952.643,44	1.003.437,37
a. Tanaman Bahan Makanan	75.159,82	89.288,94	93.830,79	100.585,50
b. Tanaman Perkebunan	434.178,70	475.740,51	585.056,46	602.939,71
c. Peternakan dan Hasil-hasilnya	37.294,27	45.941,33	59.652,92	68.690,14
d. Kehutanan	66.451,67	76.531,06	42.414,29	43.312,66
e. Perikanan	132.749,49	155.859,45	171.688,98	187.909,37
2. PERTAMBANGAN & PENGGALIAN	14.037,16	18.172,70	20.575,25	23.940,64
a. Minyak dan Gas Bumi	0,00	0,00	0,00	0,00
b. Pertambangan tanpa Migas	5.398,16	7.306,22	8.262,51	9.371,43
c. Penggalian	8.639,00	10.866,48	12.312,74	14.569,21
3. INDUSTRI PENGOLAHAN	102.376,57	117.339,95	125.668,29	149.111,59
a. Industri Migas	0,00	0,00	0,00	0,00
1. Pengilangan Minyak Bumi	0,00	0,00	0,00	0,00
2. Gas Alam Cair	0,00	0,00	0,00	0,00
b. Industri Tanpa Migas **)	102.376,57	117.339,95	125.668,29	149.111,59
4. LISTRIK, GAS & AIR BERSIH	2.530,73	2.945,37	4.073,58	4.877,97
a. Listrik	1.839,27	2.052,84	2.824,57	3.342,78
b. Gas	0,00	0,00	0,00	0,00
c. Air Bersih	691,46	892,53	1.249,01	1.535,19
5. BANGUNAN	22.213,20	30.934,49	34.564,05	43.381,13
6. PERDAG., HOTEL & RESTORAN	260.415,16	300.360,15	310.354,36	372.984,23
a. Perdagangan Besar & Eceran	241.859,75	279.842,74	287.895,75	347.241,84
b. Hotel	2.267,08	2.438,09	2.664,22	2.897,33
c. Restoran	16.288,33	18.079,32	19.794,39	22.845,07
7. PENGANGKUTAN & KOMUNIKASI	87.919,43	118.791,05	126.789,91	145.665,65
a. Pengangkutan	82.470,57	112.471,01	119.869,96	138.192,65
1. Angkutan Rel	0,00	0,00	0,00	0,00
2. Angkutan Jalan Raya	17.234,45	24.663,28	26.303,81	30.870,84
3. Angkutan Laut	16.220,95	21.849,12	22.596,56	25.054,37
4. Angk. Sungai, Danau & Penyabr.	35.935,77	50.235,40	54.802,14	63.659,64
5. Angkutan Udara	0,00	0,00	0,00	1,97
6. Jasa Penunjang Angkutan	13.079,40	15.723,20	16.167,44	18.605,84
b. Komunikasi	5.448,86	6.320,04	6.919,95	7.473,00
1. Pos dan Telekomunikasi	5.448,86	6.320,04	6.919,95	7.473,00
2. Jasa Penunjang Komunikasi	0,00	0,00	0,00	0,00
8. KEU. PERSEWAAN, & JASA PERUSAHAAN	23.288,05	31.084,26	34.687,48	40.926,63
a. Bank	6.977,16	9.203,74	9.971,83	11.574,20
b. Lembaga Keuangan tanpa Bank	779,27	1.073,53	1.189,25	1.339,21
c. Jasa Penunjang Keuangan	0,00	0,00	0,00	0,00
d. Sewa Bangunan	15.204,07	20.381,28	23.120,65	27.571,56
e. Jasa Perusahaan	327,54	425,71	405,75	441,66
9. JASA-JASA	74.086,75	119.513,23	136.554,53	157.297,10
a. Pemerintahan Umum	65.277,22	108.807,15	125.406,77	144.385,83
1. Adm. Pemerintah & Pertahanan	40.471,88	67.460,43	77.752,19	89.519,21
2. Jasa Pemerintah lainnya	24.805,35	41.346,72	47.654,58	54.866,61
b. Swasta	8.809,53	10.706,08	11.147,76	12.911,28
1. Sosial Kemasyarakatan	3.263,53	3.819,09	3.988,02	4.579,17
2. Hiburan & Rekreasi	227,36	250,75	277,75	331,56
3. Perorangan & Rumah tangga	5.318,63	6.636,24	6.881,99	8.000,54
PDRB DENGAN MIGAS	1.332.701,00	1.582.502,49	1.745.910,88	1.941.622,32
PDRB TANPA MIGAS	1.332.701,00	1.582.502,49	1.745.910,88	1.941.622,32

Sumber : BPS Kab. Seruyan

**TABEL 12.4. PRODUK DOMESTIK REGIONAL BRUTO KABUPATEN SERUYAN
MENURUT LAPANGAN USAHA ADH KONSTAN 2000 (Jutaan Rp)**

LAPANGAN USAHA	2005	2006	2007*	2008**
1. PERTANIAN	447.821,16	463.922,98	491.814,56	505.821,67
a. Tanaman Bahan Makanan	50.766,25	51.754,88	52.547,09	52.182,43
b. Tanaman Perkebunan	228.375,50	245.133,24	265.944,32	281.876,87
c. Peternakan dan Hasil-hasilnya	24.419,31	27.729,19	33.252,33	34.891,46
d. Kehutanan	50.661,99	33.799,44	27.421,81	24.640,13
e. Perikanan	93.598,11	105.506,23	112.649,01	112.230,80
2. PERTAMBANGAN & PENGGALIAN	10.354,73	10.544,29	11.213,26	12.037,64
a. Minyak dan Gas Bumi	0,00	0,00	0,00	0,00
b. Pertambangan tanpa Migas	4.897,93	4.927,20	5.126,92	5.377,69
c. Penggalian	5.456,79	5.617,09	6.086,35	6.659,95
3. INDUSTRI PENGOLAHAN	56.317,34	57.722,01	60.462,95	65.736,31
a. Industri Migas	0,00	0,00	0,00	0,00
1. Pengilangan Minyak Bumi	0,00	0,00	0,00	0,00
2. Gas Alam Cair	0,00	0,00	0,00	0,00
b. Industri Tanpa Migas **)	56.317,34	57.722,01	60.462,95	65.736,31
4. LISTRIK, GAS & AIR BERSIH	1.278,25	1.323,09	1.597,21	1.786,56
a. Listrik	855,29	876,24	971,88	1.081,42
b. Gas	0,00	0,00	0,00	0,00
c. Air Bersih	423,56	446,85	625,33	705,14
5. BANGUNAN	16.150,51	18.150,85	19.393,57	22.313,83
6. PERDAG., HOTEL & RESTORAN	124.336,48	129.915,73	138.430,98	153.643,17
a. Perdagangan Besar & Eceran	112.357,77	117.637,48	125.089,84	139.037,88
b. Hotel	1.627,00	1.670,19	1.726,75	1.828,47
c. Restoran	10.351,71	10.608,06	11.614,38	12.776,82
7. PENGANGKUTAN & KOMUNIKASI	54.479,83	59.511,91	63.205,09	67.272,52
a. Pengangkutan	51.211,07	55.904,17	59.255,18	62.938,80
1. Angkutan Rel	0,00	0,00	0,00	0,00
2. Angkutan Jalan Raya	12.464,65	13.815,75	14.734,73	15.932,52
3. Angkutan Laut	8.268,09	8.625,88	8.899,12	9.090,77
4. Angk. Sungai, Danau & Penyebr.	20.903,07	22.632,58	24.566,91	26.292,37
5. Angkutan Udara	0,00	0,00	0,00	0,96
6. Jasa Penunjang Angkutan	9.575,26	10.829,96	11.054,41	11.622,18
b. Komunikasi	3.268,76	3.607,74	3.949,91	4.333,72
1. Pos dan Telekomunikasi	3.268,76	3.607,74	3.949,91	4.333,72
2. Jasa Penunjang Komunikasi	0,00	0,00	0,00	0,00
8. KEU. PERSEWAAN, & JASA PERUSAHAAN	15.358,54	16.344,67	17.304,59	18.848,54
a. Bank	4.885,50	5.400,31	5.562,77	6.107,18
b. Lembaga Keuangan tanpa Bank	569,90	629,89	663,42	719,66
c. Jasa Penunjang Keuangan	0,00	0,00	0,00	0,00
d. Sewa Bangunan	9.690,26	10.072,29	10.825,79	11.756,03
e. Jasa Perusahaan	212,89	242,18	252,60	265,67
9. JASA-JASA	46.696,54	54.993,75	58.475,65	62.212,95
a. Pemerintahan Umum	40.451,31	48.313,60	51.519,71	54.800,25
1. Adm. Pemerintah & Pertahanan	25.727,03	30.727,45	32.766,54	33.976,15
2. Jasa Pemerintah lainnya	14.724,28	17.586,15	18.753,17	20.824,09
b. Swasta	6.245,22	6.680,15	6.955,94	7.412,71
1. Sosial Kemasyarakatan	1.969,11	2.117,44	2.211,10	2.377,21
2. Hiburan & Rekreasi	171,10	186,39	206,46	229,26
3. Perorangan & Rumah tangga	4.105,01	4.376,31	4.538,37	4.806,24
PDRB DENGAN MIGAS	772.793,99	812.429,27	861.897,86	909.673,21
PDRB TANPA MIGAS	772.793,99	812.429,27	861.897,86	909.673,21

Sumber : BPS Kab. Seruyan

TABEL 12.5. PERKEMBANGAN BEBERAPA AGREGAT PENDAPATAN DAN PENDAPATAN PERKAPITA ATAS DASAR HARGA BERLAKU DAN KONSTAN 2000 KABUPATEN SERUYAN

Rincian	2005	2006	2007*)	2008**)
(1)	(2)	(3)	(4)	(5)
A. ATAS DASAR HARGA BERLAKU				
1. Produk Domestik Regional Bruto Atas dasar Harga Pasar (Juta Rp.)	1.332.701,00	1.582.502,49	1.745.910,88	1.941.622,32
2. Produk Domestik Regional Bruto Perkapita (Rp.)	14.099.075,32	16.652.662,24	16.097.575,88	17.287.754,86
3. Produk Domestik Regional Netto atas Biaya Faktor Produksi Pendapatan Regional (Juta Rp.)	1.053.554,78	1.251.033,10	1.380.214,14	1.534.932,05
4. Pendapatan Regional Perkapita (Rp.)	11.145.897,11	13.164.612,26	12.725.793,73	13.666.679,02
B. ATAS DASAR HARGA KONSTAN 2000				
1. Produk Domestik Regional Bruto Atas dasar Harga Pasar (Juta Rp.)	772.793,99	812.429,27	861.897,86	909.673,21
2. Produk Domestik Regional Bruto Perkapita (Rp.)	8.175.637,83	8.549.187,32	7.946.835,30	8.099.519,30
3. Produk Domestik Regional Netto atas Biaya Faktor Produksi Pendapatan Regional (Juta Rp.)	610.925,33	642.258,65	681.365,60	719.133,97
4. Pendapatan Regional Perkapita (Rp.)	6.463.176,90	6.758.483,09	6.282.299,13	6.403.002,09

Sumber : BPS Kab. Seruyan

**UNDANG-UNDANG REPUBLIK INDONESIA
NOMOR 16 TAHUN 1997
TENTANG STATISTIK**

Dalam Persetujuan
DEWAN PERWAKILAN RAKYAT
REPUBLIK INDONESIA

MEMUTUSKAN :

DENGAN RAHMAT TUHAN YANG MAHA ESA
PRESIDEN REPUBLIK INDONESIA

MENETAPKAN : UNDANG-UNDANG TENTANG
STATISTIK

**BAB I
KETENTUAN UMUM**

- Menimbang :
- a. bahwa statistik penting artinya bagi perencanaan, pelaksanaan, pemantauan dan evaluasi penyelenggaraan berbagai kegiatan di segenap aspek kehidupan masyarakat, berbangsa, dan bernegara dalam pembangunan nasional sebagai pengamalan Pancasila, untuk memajukan kesejahteraan rakyat dalam Pembukaan Undang-undang Dasar 1945;
 - b. bahwa dengan memperhatikan pentingnya peranan statistik tersebut, diperlukan langkah-langkah untuk mengatur penyelenggaraan statistik nasional terpadu dalam rangka mewujudkan Sistem Statistik Nasional yang andal, efektif, dan efisien;
 - c. bahwa Undang-undang Nomor 6 tahun 1960 tentang Sensus dan Undang-undang Nomor 7 tahun 1960 tentang Statistik pada saat ini tidak sesuai lagi dengan perkembangan keadaan, tuntutan masyarakat, dan kebutuhan pembangunan nasional;
 - d. bahwa berdasarkan pertimbangan sebagaimana dimaksud dalam huruf a, b, dan c di atas, dipandang perlu membentuk Undang-undang tentang Statistik yang baru;

Mengingat : Pasal 5 ayat (1) dan Pasal 20 ayat (1) Undang-undang Dasar 1945;

Dalam Undang-undang ini yang dimaksud dengan :

1. Statistik adalah data yang diperoleh dengan cara pengumpulan, pengolahan, penyajian, dan analisis serta sebagai sistem yang mengatur keterkaitan antar unsur dalam penyelenggaraan statistik.
2. Data adalah informasi yang berupa angka tentang karakteristik (ciri-ciri khusus) suatu populasi.
3. Sistem Statistik Nasional adalah suatu tatanan yang terdiri atas unsur-unsur yang secara teratur saling berkaitan, sehingga membentuk totalitas dalam penyelenggaraan statistik.
4. Kegiatan statistik adalah tindakan yang meliputi upaya penyediaan dan penyebarluasan data, upaya pengembangan ilmu statistik dan upaya yang mengarah pada perkembangan Sistem Statistik Nasional.
5. Statistik Dasar adalah statistik yang pemanfaatannya ditujukan untuk keperluan yang bersifat luas, baik bagi pemerintah maupun masyarakat, yang memiliki ciri-ciri lintas sektoral, berskala nasional makro, dan penyelenggaraannya menjadi tanggung jawab Badan.
6. Statistik Sektoral adalah yang pemanfaatannya ditujukan untuk memenuhi kebutuhan instansi tertentu dalam rangka penyelenggaraan tugas-tugas pemerintah dan pembangunan yang merupakan tugas pokok instansi yang bersangkutan.
7. Statistik Khusus adalah statistik yang pemanfaatannya ditujukan untuk memenuhi kebutuhan spesifik dunia usaha, pendidikan, sosial, budaya, dan kepentingan lain dalam kehidupan masyarakat yang penyelenggaraannya dilakukan oleh lembaga, organisasi perorangan dan atau unsur masyarakat lainnya.
8. Sensus adalah cara pengumpulan data yang dilakukan melalui pencacahan semua unit populasi di seluruh wilayah Republik

- Indonesia untuk memperoleh karakteristik suatu populasi tertentu.
9. Survei adalah cara pengumpulan data yang dilakukan melalui pencacahan sampel untuk memperkirakan karakteristik suatu populasi pada saat tertentu.
 10. Kompilasi produk administrasi adalah cara pengumpulan, pengolahan, penyajian dan analisis data yang didasarkan pada catatan administrasi yang ada pada pemerintah atau masyarakat.
 11. Badan adalah Badan Pusat Statistik.
 12. Populasi adalah keseluruhan unit yang menjadi objek kegiatan statistik baik yang berupa instansi pemerintah, lembaga, organisasi, orang, benda maupun objek lainnya.
 13. Sampel adalah sebagian unit populasi yang menjadi objek penelitian untuk memperkirakan karakteristik suatu populasi.
 14. Sinopsis adalah suatu ikhtisar penyelenggaraan statistik.
 15. Penyelenggaraan kegiatan statistik adalah instansi pemerintah, lembaga, organisasi, perorangan, dan atau unsur masyarakat lainnya.
 16. Petugas statistik adalah orang yang diberi tugas oleh penyelenggara kegiatan statistik untuk melaksanakan pengumpulan data, baik melalui wawancara, pengukuran, maupun cara lain terhadap objek kegiatan statistik.
 17. Responden adalah instansi pemerintah, lembaga, organisasi, orang dan atau unsur masyarakat lainnya yang ditentukan sebagai objek kegiatan statistik.

BAB II
ASAS, ARAH, DAN TUJUAN

Pasal 2

Selain berlandaskan asas-asas pembangunan nasional, Undang-undang ini juga berlandaskan :

- a. keterpaduan
- b. keakuratan; dan
- c. kemutakhiran.

Pasal 3

Kegiatan statistik diarahkan untuk :

- a. mendukung pembangunan nasional
- b. mengembangkan Sistem Statistik Nasional yang andal, efektif dan efisien;
- c. meningkatkan kesadaran masyarakat akan arti dan kegunaan statistik; dan

- d. mendukung pengembangan ilmu pengetahuan dan teknologi.

Pasal 4

Kegiatan statistik bertujuan untuk menyediakan data statistik yang lengkap, akurat, dan mutakhir dalam rangka mewujudkan Sistem Statistik Nasional yang andal, efektif dan efisien guna mendukung pembangunan nasional.

BAB III
JENIS STATISTIK DAN CARA
PENGUMPULAN DATA

Bagian Pertama
Jenis Statistik

Pasal 5

Berdasarkan tujuan pemanfaatannya, jenis statistik terdiri atas :

- a. statistik dasar;
- b. statistik sektoral; dan
- c. statistik khusus.

Pasal 6

- (1) Statistik dasar dan statistik sektoral terbuka pemanfaatannya untuk umum, kecuali ditentukan lain peraturan perUndang-undangan yang berlaku.
- (2) Setiap orang memiliki kesempatan yang sama untuk mengetahui dan memanfaatkan statistik khusus dengan tetap memperhatikan hak seseorang atau lembaga yang dilindungi Undang-undang.

Bagian Kedua
Cara Pengumpulan Data

Pasal 7

Statistik diselenggarakan melalui pengumpulan data yang dilakukan dengan cara :

- a. Sensus
- b. Survei
- c. Kompilasi produk administrasi; dan
- d. Cara lain sesuai dengan perkembangan ilmu pengetahuan dan teknologi.

Pasal 8

- (1) Sensus sebagaimana dimaksud dalam Pasal 7 huruf a diselenggarakan sekurang-

kurangnya sekali dalam 10 (sepuluh) tahun oleh Badan, yang meliputi :

- a. sensus penduduk;
 - b. sensus pertanian; dan
 - c. sensus ekonomi.
- (2) Penetapan tahun penyelenggaraan dan perubahan jenis sensus sebagaimana dimaksud dalam ayat (1), diatur lebih lanjut dengan peraturan Pemerintah.

Pasal 9

- (1) Survei sebagaimana dimaksud dalam Pasal & huruf b diselenggarakan secara berkala dan sewaktu-waktu untuk memperoleh data yang rinci.
- (2) Survei antar sensus dilakukan pada pertengahan 2 (dua) sensus sejenis untuk menjembatani 2 (dua) sensus tersebut.

Pasal 10

- (1) Kompilasi produk administrasi sebagaimana dimaksud dalam Pasal 7 huruf c dilaksanakan dengan memanfaatkan berbagai produk administrasi.
- (2) Hasil kompilasi produk administrasi milik instansi pemerintah terbuka pemanfaatannya untuk umum, kecuali ditentukan lain oleh perUndang-undangan yang berlaku.
- (3) Setiap orang mempunyai kesempatan yang sama untuk mengetahui dan memanfaatkan hasil dari kompilasi produk administrasi milik lembaga, organisasi, perorangan, dan atau unsur masyarakat lainnya dengan tetap memperhatikan hak seseorang atau lembaga yang dilindungi Undang-undang.

BAB IV PENYELENGGARAAN STATISTIK

Bagian Pertama Statistik Dasar

Pasal 11

- (1) Statistik dasar diselenggarakan oleh Badan
- (2) Dalam menyelenggarakan statistik dasar sebagaimana dimaksud dalam ayat (1), Badan memperoleh data dengan cara :
 - a. sensus;
 - b. survei;
 - c. kompilasi produk administrasi; dan
 - d. cara lain sesuai dengan perkembangan ilmu pengetahuan dan teknologi.

Bagian Kedua Statistik Sektoral

Pasal 12

- (1) Statistik sektoral diselenggarakan oleh instansi pemerintah sesuai lingkup tugas dan fungsinya, secara mandiri atau bersama dengan Badan.
- (2) Dalam penyelenggaraan statistik sektoral, instansi pemerintah memperoleh data dengan cara :
 - a. survei;
 - b. kompilasi produk administrasi; dan
 - c. cara lain sesuai dengan perkembangan ilmu pengetahuan dan teknologi
- (3) Statistik sektoral harus diselenggarakan bersama dengan Badan apabila statistik tersebut hanya dapat diperoleh dengan cara sensus dan dengan jangkauan populasi berskala nasional.
- (4) Hasil statistik sektoral yang diselenggarakan sendiri oleh instansi pemerintah wajib diserahkan kepada Badan.

Bagian Ketiga Statistik Khusus

Pasal 13

- (1) Statistik khusus diselenggarakan oleh masyarakat baik lembaga, organisasi, perorangan maupun unsur masyarakat lainnya secara mandiri atau bersama dengan Badan.
- (2) Dalam menyelenggarakan statistik khusus sebagaimana dimaksud dalam ayat (1), masyarakat memperoleh dengan cara :
 - a. Survei;
 - b. kompilasi produk administrasi; dan
 - c. cara lain sesuai dengan perkembangan ilmu pengetahuan dan teknologi.

Pasal 14

- (1) Dalam rangka pengembangan Sistem Statistik Nasional, masyarakat sebagaimana dimaksud dalam Pasal 13 ayat (1) wajib memberitahukan sinopsis kegiatan statistik yang telah selesai diselenggarakannya kepada Badan.
- (2) Sinopsis sebagaimana dimaksud dalam ayat (1) memuat :
 - a. Judul;
 - b. Wilayah kegiatan statistik;
 - c. Objek populasi;
 - d. Jumlah responden;
 - e. Waktu pelaksanaan;

- f. Metode statistik;
 - g. Nama dan alamat penyelenggaraan; dan
 - h. Abstrak.
- (3) Penyampaian pemberitahuan sinopsis dapat dilakukan melalui pos, jaringan komunikasi data, atau cara penyampaian lainnya yang dianggap bagi penyelenggara kegiatan statistik.
- (4) Kewajiban memberitahukan sinopsis sebagaimana dimaksud dalam ayat (1) tidak berlaku bagi statistik yang digunakan untuk memenuhi kebutuhan intern.

BAB V
PENGUMPULAN DAN PENYEBARLUASAN

Pasal 15

- (1) Badan Berwenang mengumumkan hasil statistik yang diselenggarakannya.
- (2) Pengumuman hasil statistik dimuat dalam Berita Resmi Statistik.

Pasal 16

Badan menyebarluaskan hasil statistik yang diselenggarakannya.

BAB VI
KOORDINASI DAN KERJA SAMA

Pasal 17

- (1) Koordinasi dan kerja sama penyelenggaraan statistik dilakukan oleh Badan dengan instansi pemerintah dan masyarakat, di tingkat pusat dan daerah.
- (2) Dalam rangka mewujudkan dan mengembangkan Sistem Statistik Nasional, Badan bekerja sama dengan instansi pemerintah dan masyarakat untuk membangun pembakuan konsep, definisi, klasifikasi, dan ukuran-ukuran.
- (3) Koordinasi dan kerja sama sebagaimana dimaksud dalam ayat (1) dilaksanakan atas dasar kemitraan dan tetap mengantisipasi serta menerapkan perkembangan ilmu pengetahuan dan teknologi.
- (4) Ketentuan mengenai tata cara dan lingkup koordinasi dan kerja sama penyelenggaraan statistik antara Badan, instansi pemerintah, dan masyarakat diatur lebih lanjut dengan keputusan Presiden.

Pasal 18

- (1) Kerja sama penyelenggaraan statistik dapat juga dilakukan oleh Badan, instansi pemerintah, dan masyarakat dengan lembaga internasional, negara asing, atau lembaga swasta asing sesuai dengan peraturan perundang-undangan yang berlaku.
- (2) Kerja sama penyelenggaraan statistik sebagaimana dimaksud dalam ayat (1) didasarkan pada prinsip bahwa penyelenggara utama adalah Badan, instansi pemerintah, atau masyarakat Indonesia.

BAB VII
HAK DAN KEWAJIBAN

Bagian Pertama
Penyelenggaraan Kegiatan Statistik

Pasal 19

Penyelenggara kegiatan statistik berhak memperoleh keterangan dari responden mengenai karakteristik setiap unit populasi yang menjadi objek.

Pasal 20

Penyelenggara kegiatan statistik wajib memberikan kesempatan yang sama kepada masyarakat untuk mengetahui dan memperoleh manfaat dari statistik yang tersedia, sesuai dengan ketentuan peraturan perundang-undangan yang berlaku.

Pasal 21

Penyelenggara kegiatan statistik wajib menjamin kerahasiaan keterangan yang diperoleh dari responden.

Bagian Kedua
Petugas Statistik

Pasal 22

Setiap petugas statistik Badan berhak memasuki wilayah kerja yang telah ditentukan untuk memperoleh keterangan yang diperlukan.

Pasal 23

Setiap petugas statistik wajib menyampaikan hasil pelaksanaan statistik sebagaimana adanya.

Pasal 24

Ketentuan mengenai jaminan kerahasiaan keterangan sebagaimana dimaksud Pasal 21 berlaku juga bagi petugas statistik.

Pasal 25

Setiap petugas statistik harus memperlihatkan surat tugas dan atau tanda pengenal, serta wajib memperhatikan nilai-nilai agama, adat istiadat setempat, tata krama dan ketertiban umum.

Bagian Ketiga
Responden

Pasal 26

- (1) Setiap orang berhak menolak untuk dijadikan responden, kecuali dalam penyelenggaraan statistik dasar oleh Badan.
- (2) Setiap responden berhak menolak petugas statistik yang tidak dapat memenuhi ketentuan sebagaimana dimaksud dalam Pasal 25.

Pasal 27

Setiap responden wajib memberikan keterangan yang diperlukan dalam penyelenggaraan statistik dasar oleh Badan.

BAB VIII
KELEMBANGAAN

Pasal 28

- (1) Pemerintahan membentuk Badan yang berada di bawah dan bertanggung jawab langsung kepada Presiden.
- (2) Badan mempunyai perwakilan wilayah di Daerah yang merupakan instansi vertikal.
- (3) Ketentuan mengenai tugas, fungsi, susunan organisasi, dan tata kerja Badan, sebagaimana dimaksud dalam ayat (1) dan ayat (2), diatur lebih lanjut dengan Keputusan Presiden.

Pasal 29

- (1) Pemerintah membentuk forum masyarakat statistik yang bertugas memberikan saran dan pertimbangan di bidang statistik kepada Badan.
- (2) Forum sebagaimana dimaksud dalam ayat (1) bersifat nonstruktural dan independen,

yang anggotanya terdiri atas unsur pemerintah, pakar, praktisi, dan tokoh masyarakat.

Pasal 30

- (1) Instansi pemerintah dapat membentuk satuan organisasi di lingkungannya untuk melaksanakan statistik sektoral.
- (2) Ketentuan mengenai tugas, fungsi, susunan organisasi, dan tata kerja satuan organisasi sebagaimana dimaksud dalam ayat (1) diatur oleh instansi yang bersangkutan berdasarkan peraturan perUndang-undangan yang berlaku.
- (3) Dalam menyelenggarakan statistik sektoral, satuan organisasi sebagaimana dimaksud dalam ayat (1) harus mengadakan koordinasi dengan Badan untuk menerapkan penggunaan konsep, definisi, klasifikasi, dan ukuran-ukuran yang telah dibakukan dalam rangka pengembangan Sistem Statistik Nasional.

BAB IX
PEMBINAAN

Pasal 31

Badan bekerja sama dengan instansi pemerintah dan unsur masyarakat melakukan pembinaan terhadap penyelenggara kegiatan statistik dan masyarakat, agar lebih meningkatkan kontribusi dan aspirasi masyarakat terhadap statistik, mengembangkan Sistem Statistik Nasional, dan mendukung pembangunan nasional.

Pasal 32

Dalam rangka pembinaan sebagaimana dimaksud dalam Pasal 31, Badan melakukan upaya-upaya sebagai berikut :

- a. meningkatkan kemampuan sumber daya manusia dalam penyelenggaraan statistik;
- b. mengembangkan statistik sebagai ilmu;
- c. meningkatkan penguasaan ilmu pengetahuan dan teknologi yang dapat mendukung penyelenggaraan statistik;
- d. mewujudkan kondisi yang mendukung terbentuknya pembakuan dan pengembangan konsep, definisi, klasifikasi, dan ukuran-ukuran dalam kerangka semangat kerja sama dengan para penyelenggara kegiatan statistik lainnya;
- e. mengembangkan sistem informasi statistik;

- f. meningkatkan penyebarluasan informasi statistik;
- g. meningkatkan kemampuan penggunaan dan pemanfaatan hasil statistik untuk mendukung pembangunan nasional; dan
- h. meningkatkan kesadaran masyarakat akan arti dan kegunaan statistik.

Pasal 33

Pelaksanaan pembinaan sebagaimana dimaksud dalam Pasal 31 diatur lebih lanjut dengan Peraturan Pemerintah.

BAB X
KETENTUAN PIDANA

Pasal 34

Setiap orang yang tanpa hak menyelenggarakan sensus sebagaimana dimaksud dalam Pasal 11 ayat (2) huruf a, dipidana dengan pidana penjara paling lama 2 (dua) tahun dan denda paling banyak Rp. 25.000.000,00 (dua puluh lima juta rupiah).

Pasal 35

Setiap orang yang dengan sengaja melanggar ketentuan sebagaimana dimaksud dalam Pasal 14 ayat (1), dipidana dengan pidana kurungan paling lama 1 (satu) tahun atau denda paling banyak Rp. 25.000.000,00 (dua puluh lima juta rupiah).

Pasal 36

- (1) Penyelenggara kegiatan statistik yang dengan sengaja dan tanpa alasan yang sah tidak memenuhi kewajiban sebagaimana dimaksud dalam Pasal 20, dipidana dengan pidana penjara paling lama 1 (satu) tahun dan denda paling banyak Rp. 25.000.000,00 (dua puluh lima juta rupiah).
- (2) Penyelenggara kegiatan statistik yang dengan sengaja melanggar ketentuan sebagaimana dimaksud dalam Pasal 24, dipidana dengan pidana penjara paling lama 1 (satu) tahun 6 (enam) bulan dan denda paling banyak Rp. 15.000.000,00 (lima belas juta rupiah).

Pasal 38

Responden yang dengan sengaja melanggar ketentuan sebagaimana dimaksud dalam Pasal 27, dipidana dengan pidana penjara paling lama

1 (satu) tahun 6 (enam) bulan dan denda paling banyak Rp. 20.000.000,00 (dua puluh juta rupiah).

Pasal 39

Setiap orang yang dengan sengaja dan tanpa alasan yang sah mencegah, menghalang-halangi, atau menggagalkan jalannya penyelenggaraan statistik yang dilakukan oleh penyelenggaraan kegiatan statistik dasar dan atau statistik sektoral, dipidana dengan pidana penjara paling lama 5 (lima) tahun dan denda paling banyak 100.000.000,00 (seratus juta rupiah).

Pasal 40

- (1) Tindak pidana sebagaimana dimaksud dalam Pasal 34, Pasal 36 ayat (2), Pasal 37, Pasal 38, dan Pasal 39 adalah kejahatan.
- (2) Tindak pidana sebagaimana dimaksud dalam Pasal 35, dan Pasal 36 ayat (1) adalah pelanggaran.

BAB XI
KETENTUAN PERALIHAN

Pasal 41

Semua peraturan pelaksanaan Undan-Undang Nomor 6 Tahun 1960 tentang Sensus dan Undang-undang Nomor 7 Tahun 1960 tentang Statistik dinyatakan tetap berlaku sepanjang tidak bertentangan atau belum diganti dengan yang baru berdasarkan Undang-undang ini.

BAB XII
KETENTUAN PENUTUP

Pasal 42

Pada saat mulai berlakunya Undang-undang ini, maka Undang-undang Nomor 6 Tahun 1960 tentang Sensus dan Undang-Undang Nomor 7 Tahun 1960 tentang Statistik dinyatakan tidak berlaku.

Pasal 43

Undang-undang ini mulai berlaku pada tanggal diundangkannya. Agar setiap orang dapat mengetahuinya, memerintahkan pengundangan Undang-undang ini dengan penempatannya dalam Lembaga Negara Republik Indonesia.

PRESIDEN REPUBLIK INDONESIA

Ttd

Disahkan di Jakarta
Pada tanggal 19 Mei 1997

SOEHARTO

Diundangkan di Jakarta
Pada tanggal 19 Mei 1997

MENTERI NEGARA SEKRETARIS NEGARA
REPUBLIK INDONESIA

Ttd

MOERDIONO

LEMBARAN NEGARA REPUBLIK INDONESIA TAHUN 1997 NOMOR 39

Salinan sesuai dengan aslinya
SEKRETARIS KABINET RI
Kepala Biro Hukum
Dan Perundang-undangan

Salinan sesuai dengan aslinya
BIRO PUSAT STATISTIK
Kepala Biro Kepegawaian
dan Organisasi

Ttd

Lamböck V. Nahattands

Ttd

Pietojo, MSA