



KECAMATAN KADUNGORA DALAM ANGKA 2023

Kadungora Sub District In Figures



BADAN PUSAT STATISTIK
KABUPATEN GARUT
BPS-STATISTICS OF GARUT REGENCY



KECAMATAN KADUNGORA DALAM ANGKA 2023

Kadungora Sub District In Figures

Kecamatan Kadungora Dalam Angka

Kadungora Subdistrict in Figures

2023

ISSN : 2830-1358
No. Publikasi / Publication Number : 32050.2344
Katalog / Catalog : 1102001.3205280

Ukuran Buku / Book Size : 14,8 cm x 21 cm
Jumlah Halaman / Number of Pages : xxvi + 92 halaman / pages

Naskah / Manuscript:

Badan Pusat Statistik Kabupaten Garut

BPS-Statistics of Garut Regency

Gambar Cover oleh / Cover Designed by:

Badan Pusat Statistik Kabupaten Garut

BPS-Statistics of Garut Regency

Ilustrasi Kover / Cover Illustration:

Badan Pusat Statistik Kabupaten Garut / BPS-Statistics of Garut Regency

Diterbitkan oleh / Published by:

© **BPS Kabupaten Garut / BPS-Statistics of Garut Regency**

Dicetak oleh / Printed by:

BPS Kabupaten Garut / BPS-Statistics of Garut Regency

Dilarang mengumumkan, mendistribusikan, mengomunikasikan, dan/atau menggandakan sebagian atau seluruh isi buku ini untuk tujuan komersial tanpa izin tertulis dari BPS Kabupaten Garut

Prohibited to announce, distribute, communicate, and/or copy part or all of this book for commercial purpose without permission from BPS-Statistics of Garut Regency

TIM PENYUSUN/TEAM MEMBERS

Pengarah/Director

Dody Gunawan Yusuf, S.Si

Penanggung Jawab/Persons in Charge

Dody Gunawan Yusuf, S.Si

Penyunting/Editors

Irvan Prasastya Santosa, S.T.

Pengolah Data dan Penulis Naskah/Data Processor and Writers

Roni Yuniawan, S.Si

Penata Letak/Layout Designers

Nurdiennanto Faroeq H., SST

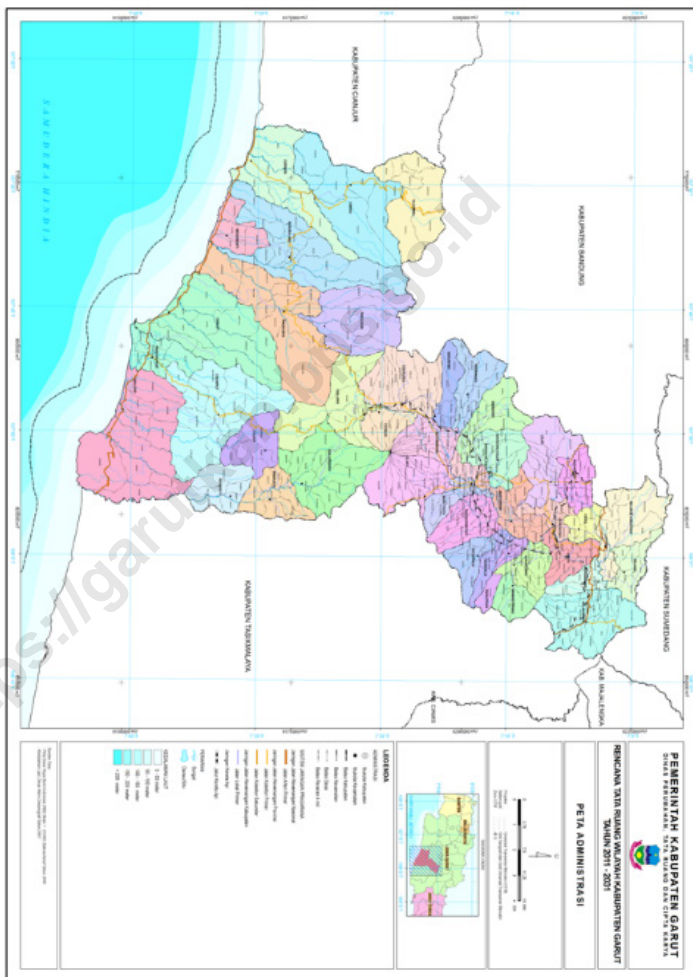
<https://garutkab.bps.go.id>

KONTRIBUTOR DATA/DATA CONTRIBUTORS

1. Kementerian Agama/*Ministry of Religious Affair*
2. Kementerian Pendidikan dan Kebudayaan/*Ministry of Education and Culture*
3. Kementerian Dalam Negeri/*Ministry of Home Affairs*
4. Badan Pusat Statistik/*BPS-Statistics Indonesia*
5. Kantor Kecamatan/*SubDistrict Office*
6. Dinas Kependudukan dan Pencatatan Sipil (Disdukcapil)/ *Department of Population and Civil Registration (Disdukcapil)*
7. Dinas Pemberdayaan Masyarakat dan Desa Kabupaten Garut
8. Dinas Kesehatan Kabupaten Garut / *Garut Regency Health Office*

<https://garutkab.bps.go.id>

PETA WILAYAH KABUPATEN GARUT MAP OF GARUT REGENCY



<https://garutkab.bps.go.id>

KEPALA BPS GARUT
CHIEF STATISTICIAN OF GARUT



DODY GUNAWAN YUSUF, S.Si

<https://garutkab.bps.go.id>



KATA PENGANTAR

Kecamatan Kadungora Dalam Angka 2023 ini mengalami perubahan format sesuai dengan kebijakan nasional, namun data-data yang sebelumnya pernah ada, akan tetap kami upayakan tampil melalui tabel statis dan dinamis pada website kami garutkab.bps.go.id.

Kecamatan Kadungora Dalam Angka ini semakin banyak diminati karena sebagai sumber referensi oleh para perencana kebijakan, peneliti, dosen, mahasiswa serta para pembaca yang membutuhkan informasi statistik yang komprehensif.

Penghargaan dan ucapan terima kasih yang tulus kami sampaikan kepada segenap instansi pemerintah dilingkungan Pemerintah Kabupaten Garut yang telah berkenan menyumbangkan data dan informasi hingga terwujudnya publikasi ini.

Publikasi ini tentunya masih mengandung keterbatasan. Kritik dan saran dari semua pihak sangat diharapkan untuk perbaikan dan kesempurnaan publikasi yang akan datang. Kritik dan saran dapat dialamatkan ke: bps3205@bps.go.id. Kepada semua pihak yang telah ikut terlibat dalam penyusunan publikasi ini kami mengucapkan banyak terima kasih.

Harapan kami semoga buku ini dapat bermanfaat bagi kita semua dalam menyusun perencanaan dan melaksanakan pembangunan serta berbagai kajian ilmiah.

Garut, September 2023
Kepala BPS
Garut

Dody Gunawan Yusuf, S.Si



PREFACE

KadungoraSubDistrict In Figures 2023 has changed the format in accordance with national policy, but the data that had previously been there, we will continue to try to appear through static and dynamic tables on our website garutkab.bps.go.id.

KadungoraSubDistrict in this figure more and more in demand because as a source of reference by policy planners, researchers, lecturers, students and readers who need comprehensive statistical information.

Our sincere appreciation and gratitude goes to all government agencies in the Garut Regency Government who have been willing to contribute data and information until the realization of this publication.

This publication certainly contains limitations. Criticism and suggestions from all parties are expected to improve and perfect future publications. Criticisms and suggestions can be addressed to: bps3205@bps.go.id. We would like to thank all those who have been involved in the preparation of this publication.

We hope that this book can be useful for all of us in planning and carrying out development and various scientific studies

Garut, September 2023
Chief Statistician of
Garut

Dody Gunawan Yusuf, S.Si

DAFTAR ISI/CONTENTS

	Halaman <i>Page</i>
Kata Pengantar.....	xi
Preface.....	xii
Daftar Isi/ <i>Contents</i>	xiii
Daftar Tabel/ <i>List of Tables</i>	xv
Daftar Gambar/ <i>List of Figures</i>	xxi
Penjelasan Umum/ <i>Explanatory Notes</i>	xxiii
Daftar Singkatan/ <i>List of Abbreviation</i>	xxv
1. Geografi / <i>Geography</i>	1
2. Pemerintahan/ <i>Government</i>	9
3. Penduduk/ <i>Population</i>	17
4. Sosial dan Kesejahteraan Rakyat/ <i>Social and Welfare</i>	25
5. Pertanian/ <i>Agriculture</i>	53
6. Pariwisata, Transportasi, dan Komunikasi/ <i>Tourism, Transportation, and Communication</i>	71
7. Perbankan, Koperasi, dan Perdagangan/ <i>Banking, Cooperative, and Trade</i>	83

<https://garutkab.bps.go.id>

DAFTAR TABEL/LIST OF TABLES

	Halaman Page
1. GEOGRAFI /GEOGRAPHY	
1.1 Luas Daerah Menurut Desa/Kelurahan di Kecamatan Kadungora, 2022 <i>Total Area by Villages/Kelurahan in KadungoraSubdistrict, 2022</i>	6
1.2 Jarak ke Ibukota Kecamatan dan Ibukota Kabupaten/Kota Menurut Desa/Kelurahan di Kecamatan Kadungora(km), 2021 <i>Distance to the Subdistrict Capital and Regency/Municipal Capital by Villages/Kelurahan in KadungoraSubdistrict (km), 2021.....</i>	7
2. PEMERINTAHAN/GOVERNMENT	
2.1 WILAYAH ADMINISTRATIF ADMINISTRATIVE AREA	
2.1.1 Jumlah Rukun Warga (RW) dan Rukun Tetangga (RT) Menurut Desa/Kelurahan di Kecamatan Kadungora, 2022 <i>Number of Rukun Warga and Rukun Tetangga by Villages/ Kelurahan in KadungoraSubdistrict, 2022.....</i>	14
2.2 SUMBER DAYA MANUSIA HUMAN RESOURCES	
2.2.1 Jumlah PNS Menurut Golongan/Ruang dan Jenis Kelamin di Kantor Kecamatan Kadungora, 2022 <i>Number of Civil Servants By Group/Space and Gender in the District Office Kadungora, 2022</i>	15
2.2.2 Jumlah PNS Menurut Tingkat Pendidikan dan Jenis Kelamin di Kantor Kecamatan Kadungora, 2022 <i>Number of Civil Servants According to Education and Gender in the District Office Kadungora, 2022</i>	16
3. PENDUDUK/POPULATION	
3.1 Penduduk, Distribusi Persentase Penduduk, dan Rasio Jenis Kelamin Penduduk Menurut Desa/ Kelurahan di Kecamatan Kadungora, 2022	

	<i>Population, Percentage Distribution of Population, and Population Sex Ratio by Villages/Kelurahan in KadungoraSubdistrict, 2022</i>	22
3.2	Jumlah Penduduk Menurut Kelompok Umur dan Jenis Kelamin di Kecamatan Kadungora, 2022 <i>Population by Age Groups and Sex in KadungoraSubdistrict, 2022.....</i>	24
4.	SOSIAL DAN KESEJAHTERAAN RAKYAT/SOCIAL AND WELFARE	
4.1	PENDIDIKAN EDUCATION	
4.1.1	Banyaknya Desa ¹ /Kelurahan yang Memiliki Fasilitas Sekolah Menurut Tingkat Pendidikan di Kecamatan Kadungora, 2021 <i>Number of Villages¹/Kelurahan Having Educational Facilities by Educational Level in KadungoraSubdistrict, 2021</i>	31
4.1.2	Jumlah Sekolah Menurut Tingkat Pendidikan di Kecamatan Kadungora, 2021/2022 dan 2022/2023 <i>Number of Schools by Educational Level in KadungoraSubdistrict, 2021/2022 and 2022/2023.....</i>	32
4.1.3	Jumlah Guru Menurut Tingkat Pendidikan di Kecamatan Kadungora, 2021/2022 dan 2022/2023 <i>Number of Teachers by Educational Level in KadungoraSubdistrict, 2021/2022 and 2022/2023.....</i>	33
4.1.4	Jumlah Murid Menurut Tingkat Pendidikan di Kecamatan Kadungora, 2021/2022 dan 2022/2023 <i>Number of Pupils by Educational Level in KadungoraSubdistrict, 2021/2022 and 2022/2023.....</i>	34
4.2	KESEHATAN HEALTH	
4.2.1	Banyaknya Desa ¹ /Kelurahan yang Memiliki Sarana Kesehatan Menurut Jenis Sarana Kesehatan di Kecamatan Kadungora, 2021 <i>Number of Villages¹/Kelurahan Health Facilities by Type of Health Facilities in KadungoraSubdistrict, 2021</i>	35
4.2.2	Banyaknya Warga Penderita Kekurangan Gizi Menurut Desa/Kelurahan di Kecamatan Kadungora, 2022 <i>Number of People with Malnutrition by Villages/Kelurahan in KadungoraSubdistrict, 2022.....</i>	36

4.3 PERUMAHAN DAN LINGKUNGAN HOUSING AND ENVIRONMENT

4.3.1	Banyaknya Desa/Kelurahan Menurut Sumber Air Minum Sebagian Besar Keluarga di Kecamatan Kadungora, 2021 <i>Number of Villages/Kelurahan by Drinking Water Source of Majority Family in KadungoraSubdistrict, 2021</i>	37
4.3.2	Banyaknya Keluarga Menurut Desa/Kelurahan dan Jenis Pengguna Listrik di Kecamatan Kadungora, 2021 <i>Number of Family by Villages/Kelurahan and Type of Electricity Consumer in KadungoraSubdistrict, 2021</i>	38
4.3.3	Banyaknya Desa/Kelurahan Menurut Sumber Penerangan Jalan Utama Desa/Kelurahan di Kecamatan Kadungora, 2021 <i>Number of Villages/Kelurahan by Source of Villages/Kelurahan's Main Street Illumination in KadungoraSubdistrict, 2021</i>	39
4.3.4	Banyaknya Desa/Kelurahan Menurut Penggunaan Fasilitas Tempat Buang Air Besar Sebagian Besar Keluarga di Kecamatan Kadungora, 2021 <i>Number of Villages/Kelurahan by Toilet Facility Used by Majority Family in KadungoraSubdistrict, 2021</i>	40
4.3.5	Banyaknya Desa/Kelurahan Menurut Jenis Bahan Bakar untuk Memasak yang Digunakan Sebagian Besar Keluarga di Kecamatan Kadungora, 2021 <i>Number of Villages/Kelurahan by Type of Cooking Fuel Used by Majority Family in KadungoraSubdistrict, 2021</i>	41
4.4	AGAMA DAN SOSIAL LAINNYA RELIGION AND OTHER SOCIAL AFFAIRS	
4.4.1	Jumlah Tempat Peribadatan Menurut Desa/ Kelurahan di Kecamatan Kadungora, 2021 <i>Number of Worship Places by Villages/Kelurahan in KadungoraSubdistrict, 2021</i>	42
4.4.2	Banyaknya Kejadian Bencana Alam Menurut Desa/Kelurahan dan Jenis Bencana Alam di Kecamatan Kadungora, 2021 <i>Number of Natural Disaster Events by Villages/Kelurahan and Type of Natural Disaster in KadungoraSubdistrict, 2021</i>	43

4.4.3	Banyaknya Korban Jiwa Akibat Bencana Alam Menurut Desa/Kelurahan dan Jenis Bencana Alam di Kecamatan Kadungora, 2021 <i>Number of Fatalities Due to Natural Disasters by Villages/Kelurahan and Type of Natural Disaster in KadungoraSubdistrict, 2021</i>	46
4.4.4	Keberadaan Fasilitas/Upaya Antisipasi/Mitigasi Bencana Alam Menurut Desa/Kelurahan di Kecamatan Kadungora, 2021 <i>Existence of Facilities/Efforts for Anticipation/Mitigation of Natural Disasters by Villages/Kelurahan by Villages/Kelurahan in KadungoraSubdistrict, 2021</i>	49
4.4.5	Banyaknya Desa/Kelurahan yang Memiliki Kelompok Kegiatan Olahraga Menurut Jenis Olahraga dan Ketersediaan Fasilitas/Lapangan Olahraga di Kecamatan Kadungora, 2021 <i>Number of Villages/Kelurahan Having Sport Activities Groups by Type of Sport and Availability of Sport Facilities/Fields in KadungoraSubdistrict, 2021</i>	51
5.	PERTANIAN/AGRICULTURE	
5.1	Luas Panen Tanaman Sayuran Menurut Jenis Tanaman di Kecamatan Kadungora (ha), 2019–2022 <i>Harvested Area of Seasonal Vegetables by Kind of Plant in Kadungora Subdistrict (ha), 2019–2022.....</i>	58
5.2	Produksi Tanaman Sayuran dan Buah-buahan Semusim Menurut Jenis Tanaman di Kecamatan Kadungora (kuintal), 2019–2022 <i>Production of Seasonal Vegetables and Fruits by Kind of Plant in Kadungora Subdistrict (quintal), 2019–2022</i>	60
5.3	Luas Panen Tanaman Biofarmaka Menurut Jenis Tanaman di Kecamatan Kadungora (m ²), 2019–2022 <i>Harvested Area of Medicinal Plants by Kind of Plant in Kadungora Subdistrict (m²), 2019–2022.....</i>	62
5.4	Produksi Tanaman Biofarmaka Menurut Jenis Tanaman di Kecamatan Kadungora (kg), 2019–2022 <i>Production of Medicinal Plants by Kind of Plant in Kadungora Subdistrict (kg),2019–2022</i>	63

5.5	Luas Panen Tanaman Hias Menurut Jenis Tanaman di Kecamatan Kadungora (m ²), 2019–2022 <i>Harvested Area of Ornamental Plants by Kind of Plant in Kadungora Subdistrict (m²), 2019–2022</i>	64
5.6	Produksi Tanaman Hias Menurut Jenis Tanaman di Kecamatan Kadungora (tangkai), 2019–2022 <i>Production of Ornamental Plants by Kind of Plant n Kadungora Subdistrict (stalks), 2019–2022</i>	66
5.7	Produksi Buah-Buahan Menurut Jenis Tanaman di Kecamatan Kadungora (kuintal), 2019–2022 <i>Production of Annual Fruits by Kind of Plant in Kadungora Subdistrict (quintal), 2019–2022</i>	68
6.	PARIWISATA, TRANSPORTASI, DAN KOMUNIKASI/TOURISM, TRANSPORTATION, AND COMMUNICATION	
6.1	PARIWISATA TOURISM	
6.1.1	Jumlah Sarana Akomodasi Menurut Desa/Kelurahan dan Jenis Akomodasi di Kecamatan Kadungora, 2021 <i>Number of Accomodation Facilities by Villages/Kelurahan and Type of Accomodation in Kadungora Subdistrict, 2021</i>	76
6.2	TRANSPORTASI TRANSPORTATION	
6.2.1	Prasarana dan Sarana Transportasi Antar Desa/Kelurahan Menurut Desa/Kelurahan di Kecamatan Kadungora, 2021 <i>Inter-Villages/Kelurahan Transportation Infrastructure and Facilities by Villages/Kelurahan in Kadungora Subdistrict, 2021</i>	77
6.3	KOMUNIKASI COMMUNICATION	
6.2.2	Keberadaan Kantor Pos/Pos Pembantu/Rumah Pos, Pos Keliling, dan Perusahaan/Agen Jasa Ekspedisi Swasta Menurut Desa/Kelurahan di Kecamatan Kadungora, 2021 <i>Number of Post Office/Subsidiary of Post Office, Mobile Portal Service, Private Expedition Service Company by Villages/Kelurahan in Kadungora Subdistrict, 2021</i>	79

6.3.1	Jumlah Menara Telepon seluler dan Operator Layanan Komunikasi Telepon Seluler Menurut Desa/ Kelurahan di Kecamatan Kadungora, 2021 <i>Number of Base Transceiver Station (BTS) and Cellular Phone Communication Service Operators by Villages/Kelurahan in Kadungora Subdistrict, 2021</i>	80
6.3.2	Kekuatan Sinyal Telepon Seluler dan Jenis Sinyal Internet Telepon Seluler Menurut Desa/Kelurahan di Kecamatan Kadungora, 2021 <i>The Strenght of Celular Phone Signal by Villages/Kelurahan in Kadungora Subdistrict, 2021</i>	81
7.	PERBANKAN, KOPERASI, DAN PERDAGANGAN/BANKING, COOPERATIVE, AND TRADE	
7.1	Banyaknya Sarana Lembaga Keuangan Bank Menurut Desa/ Kelurahan dan Jenis Bank di Kecamatan Kadungora, 2021 <i>Number of Bank by Villages/Kelurahan and Type of Bank in Kadungora Subdistrict, 2021</i>	88
7.2	Banyaknya Koperasi Aktif Menurut Menurut Desa/Kelurahan dan Jenis Koperasi di Kecamatan Kadungora, 2021 <i>Number of Cooperative by Villages/Kelurahan and Type of Cooperative in Kadungora Subdistrict, 2021</i>	89
7.3	Banyaknya Sarana Perdagangan Menurut Desa/Kelurahan dan Jenis Sarana Perdagangan di Kecamatan Kadungora, 2021 <i>Number of Trade Facilities by Villages/Kelurahan and Type of Trade Facilities in Kadungora Subdistrict, 2021</i>	91

DAFTAR GAMBAR/LIST OF FIGURES

		Halaman Page
1.1	Luas Daerah menurut Desa/Kelurahan (%), 2022 <i>Total Area by Village/Kelurahan (%), 2022</i>	4
1.2	Jarak ke Ibukota Kecamatan Menurut Desa/ Kelurahan di Kecamatan Kadungora(km), 2021 <i>Distance to the Subdistrict Capital by Village/Kelurahan in Kadungora Subdistrict (km), 2021</i>	5
2.1	Jumlah Rukun Warga (RW) dan Rukun Tetangga (RT) Menurut Desa/Kelurahan di Kecamatan Kadungora, 2022 <i>Number of Rukun Warga and Rukun Tetangga by Villages¹/ Kelurahan in Kadungora Subdistrict, 2022</i>	12
2.2	Jumlah PNS Menurut Tingkat Pendidikan dan Jenis Kelamin di Kantor Kecamatan Kadungora, 2022 <i>Number of Civil Servants According to Education and Gender in the District Office Kadungora, 2022</i>	13
3.1	Penduduk Menurut Desa/Kelurahan di Kecamatan Kadungora, 2022 <i>Population by Villages/Kelurahan in Kadungora Subdistrict, 2022</i>	20
3.2	Jumlah Penduduk Menurut Kelompok Umur dan Jenis Kelamin di Kecamatan Kadungora, 2022 <i>Population by Age Groups and Sex in Kadungora Subdistrict, 2022</i>	21
4.1	Banyaknya Desa ¹ /Kelurahan yang Memiliki Fasilitas Sekolah Menurut Tingkat Pendidikan di Kecamatan Kadungora, 2021 <i>Number of Villages¹/Kelurahan Having Educational Facilities by Educational Level in Kadungora Subdistrict, 2021</i>	29
4.2	Banyaknya Desa ¹ /Kelurahan yang Memiliki Sarana Kesehatan Menurut Jenis Sarana Kesehatan di Kecamatan Kadungora, 2021 <i>Number of Villages¹/Kelurahan Health Facilities by Type of Health Facilities in Kadungora Subdistrict, 2021</i>	30
5.1	Produksi Tanaman Biofarmaka Menurut Jenis Tanaman di Kecamatan Kadungora (kg), 2019–2022 <i>Production of Medicinal Plants by Kind of Plant in Kadungora Subdistrict (kg),2019–2022</i>	56

5.2	Luas Panen Tanaman Biofarmaka Menurut Jenis Tanaman di Kecamatan Kadungora (m ²), 2019–2022 <i>Harvested Area of Medicinal Plants by Kind of Plant in Kadungora Subdistrict (m²), 2019–2022.....</i>	57
6.1	Jumlah Sarana Akomodasi Menurut Desa/Kelurahan dan Jenis Akomodasi di Kecamatan Kadungora, 2021 <i>Number of Accomodation Facilities by Villages/Kelurahan and Type of Accomodation in Kadungora Subdistrict, 2021</i>	74
6.2	Jumlah Menara Telepon seluler dan Operator Layanan Komunikasi Telepon Seluler Menurut Desa/ Kelurahan di Kecamatan Kadungora, 2021 <i>Number of Base Transceiver Station (BTS) and Cellular Phone Communication Service Operators by Villages/Kelurahan in Kadungora Subdistrict, 2021</i>	75
7.1	Banyaknya Sarana Lembaga Keuangan Bank Menurut Desa/ Kelurahan dan Jenis Bank di Kecamatan Kadungora, 2021 <i>Number of Bank by Villages/Kelurahan and Type of Bank in Kadungora Subdistrict, 2021</i>	86
7.2	Banyaknya Koperasi Aktif Menurut Menurut Desa/Kelurahan dan Jenis Koperasi di Kecamatan Kadungora, 2021 <i>Number of Cooperative by Villages/Kelurahan and Type of Cooperative in Kadungora Subdistrict, 2021</i>	87

PENJELASAN UMUM/EXPLANATORY NOTES

Tanda-tanda, satuan-satuan, dan lain-lainnya yang digunakan dalam publikasi ini adalah sebagai berikut:

Symbols, measurement units, and acronyms which are used in this publication, are as follows:

1. TANDA-TANDA/SYMBOLS

Data tidak tersedia/ <i>Data not available</i>	: ...
Tidak ada atau nol / <i>Null or zero</i>	: -
Data dapat diabaikan/ <i>Data negligible</i>	: 0
Tanda decimal/ <i>Decimal point</i>	: ,
Data tidak dapat ditampilkan/ <i>Not applicable</i>	: NA
Angka estimasi/ <i>Estimated figures</i>	: e
Angka diperbaiki/ <i>Revised figures</i>	: r
Angka sementara/ <i>Preliminary figures</i>	: x
Angka sangat sementara/ <i>Very preliminary figures</i>	: xx
Angka sangat sangat sementara/ <i>Very very preliminary figures</i>	: xxx

2. SATUAN/UNITS

barel/ <i>barrel</i>	: 158,99 liter/ <i>litres</i> = 1/6,2898 m ³
hektar (ha)/ <i>hectare (ha)</i>	: 10 000 m ²
kilometer (km)/ <i>kilometres (km)</i>	: 1 000 meter/ <i>meters (m)</i>
knot/ <i>knot</i>	: 1,8523 km/jam (<i>km/hour</i>)
kuintal/ <i>quintal</i>	: 100 kg
KWh	: 1 000 Watt hour
MWh	: 1 000 KWh
liter (untuk beras)/ <i>litre (for rice)</i>	: 0,80 kg
MMSCF	: 1/35,3 m ³
metrik ton (m.ton)/ <i>metric ton (m. ton)</i>	: 0,98421 long ton = 1 000 kg
ons/ <i>ounce</i>	: 28,31 gram/ <i>grams</i>
ton	: 1 000 kg

Satuan lain: buah, dus, butir, helai/lembar, kaleng, batang, pulsa, ton kilometer (ton-km), jam, menit, persen (%).

Other units: unit, pack, pieces, sheet, tin, pulse, ton-kilometres(ton-km), hour, minute, percent (%).

Perbedaan angka di belakang koma disebabkan oleh pembulatan angka.

The difference in decimal numbers is caused by rounding.

<https://garutkab.bps.go.id>

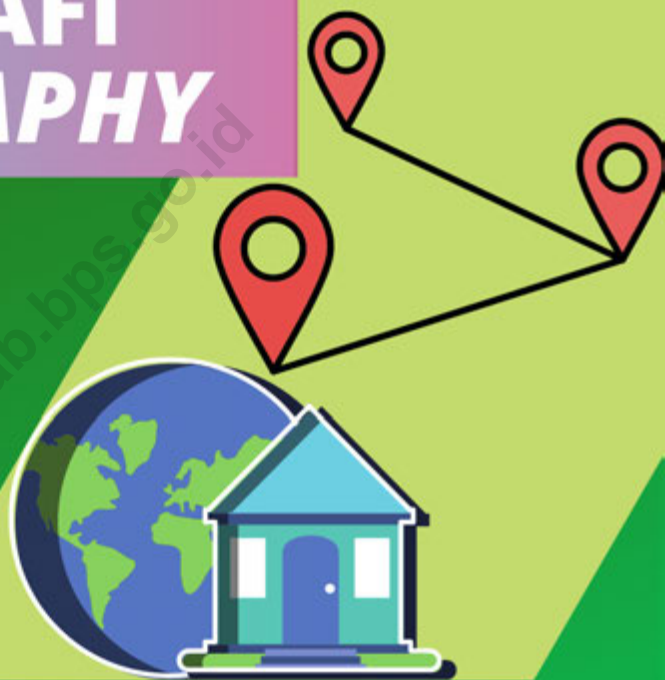
DAFTAR SINGKATAN/LIST OF ABBREVIATION

SI	: Stasiun Iklim/ <i>Climate Station</i>
SMPK	: Stasiun Meterologi Pertanian Khusus/ <i>Special Agricultural Meteorological Station</i>
t.t	: Tempat tidur/ <i>Bed</i>
BCG	: Bacillus Calmette Guerin
DPT	: Difteri, Pertusis, Tetanus/ <i>Diphtheria, Tetanus, and Pertussis</i>
TT	: Tetanus Toxoid
IOT	: Industri Obat Tradisional/ <i>Traditional Medicine Industry</i>
IKOT	: Industri Kecil Obat Tradisional/ <i>Traditional Medicine Small Industry</i>
Alkes	: Alat kesehatan/ <i>Health Kits</i>
PKRT	: Perbekalan Kesehatan Rumah tangga/ <i>Household Health Logistics</i>
Kompl	: Komplemen/ <i>Complement</i>
IRTP	: Industri Pangan Produksi Rumah Tangga/ <i>Foods Home Industry</i>
PBF	: Pedagang Besar Farmasi/ <i>Pharmacy Whole-seller</i>
GFK	: Gudang Farmasi Kab/Kota/Regency/ <i>Municipality Pharmacy Warehouse</i>
RB	: Rumah Bersalin/ <i>Delivery House</i>
Pustu	: Puskesmas pembantu/ <i>Auxiliary Public Health Center</i>
BP	: Balai Pengobatan/ <i>Polyclinic</i>
TPS	: Tempat Pembuangan Sampah Sementara / <i>landfill</i>
Jamkesmas	: Jaminan kesehatan masyarakat miskin/ <i>Poor public health insurance</i>
PJKMU	: Program Jaminan Kesehatan Masyarakat Umum/ <i>General Public Health Insurance Program</i>
SIUP	: Surat Ijin Usaha Perdagangan/ <i>Trading Permission Letter</i>
TDP	: Tanda Daftar Perusahaan/ <i>Company Registration Identity</i>
API	: Angka Pengenal Importir/ <i>Importer's Identity Number</i>

<https://garutkab.bps.go.id>

BAB 1

GEOGRAFI *GEOGRAPHY*



<https://garutkab.bps.go.id>

ULASAN

Kecamatan Kadungora mempunyai luas wilayah sekitar 2.874,3 Ha², dengan memiliki ketinggian antara 650 - 700 meter dari permukaan air laut dengan memiliki batas-batas wilayah sebagai berikut :

- Sebelah Utara, berbatasan dengan Kecamatan Bl Limbangan dan Kabupaten Bandung ;
 - Sebelah Timur, berbatasan dengan Kecamatan Cibiuk;
 - Sebelah Selatan, berbatasan dengan Kecamatan Leles dan Lewigoong;
 - Sebelah Barat, berbatasan dengan Kabupaten Bandung,
- Kecamatan Kadungora ini sebagian besar desa-desanya terletak didaerah dataran, kecuali untuk desa Rancasalak, Mekarbakti dan Harumansari terletak di daerah lereng/punggung bukit.

DESCRIPTION

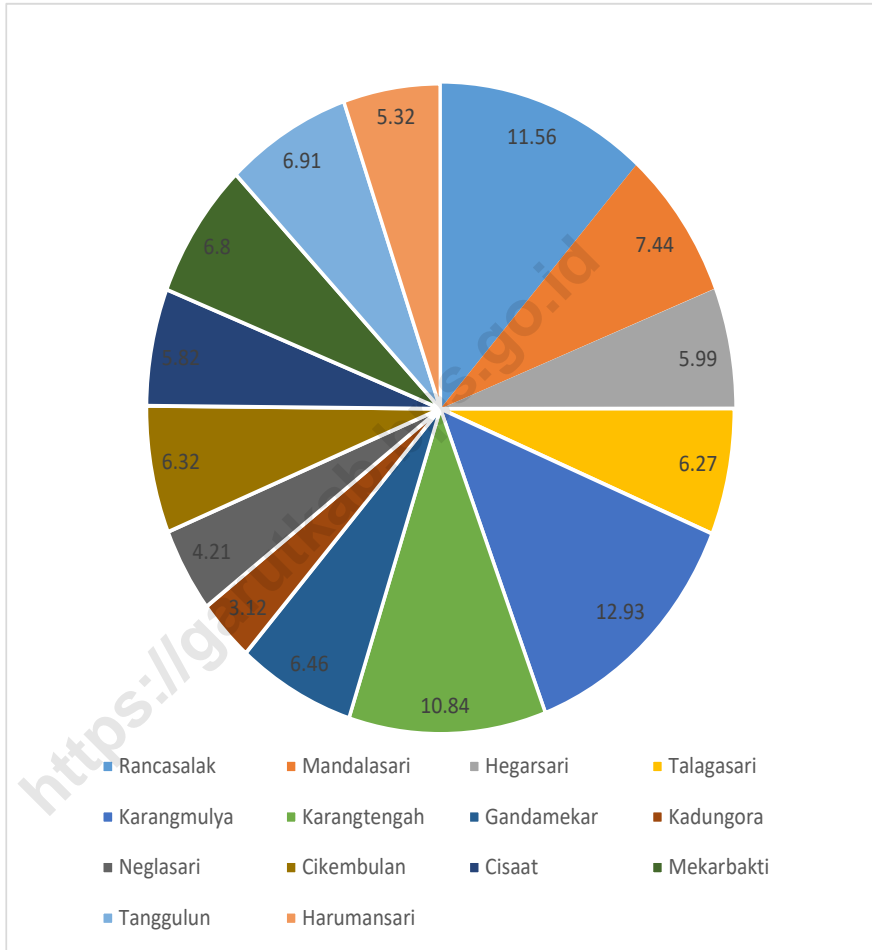
Kadungora District has an area of about 2,874.3 ha², with a height of between 650 - 700 meters from sea level with the following regional boundaries:

- North side, adjacent to Bl Limbangan sub-district and Bandung regency;*
- East, adjacent to Cibiuk Sub-district;*
- South side, adjacent to District of Leles and Lewigoong;*
- West side, adjacent to Regency of Bandung,*

Kadungora district is mostly the villages are located in the terrain, except for the villages of Rancasalak, Mekarbakti and Harumansari is located on the slope / ridge area.

Gambar 1.1
Figures

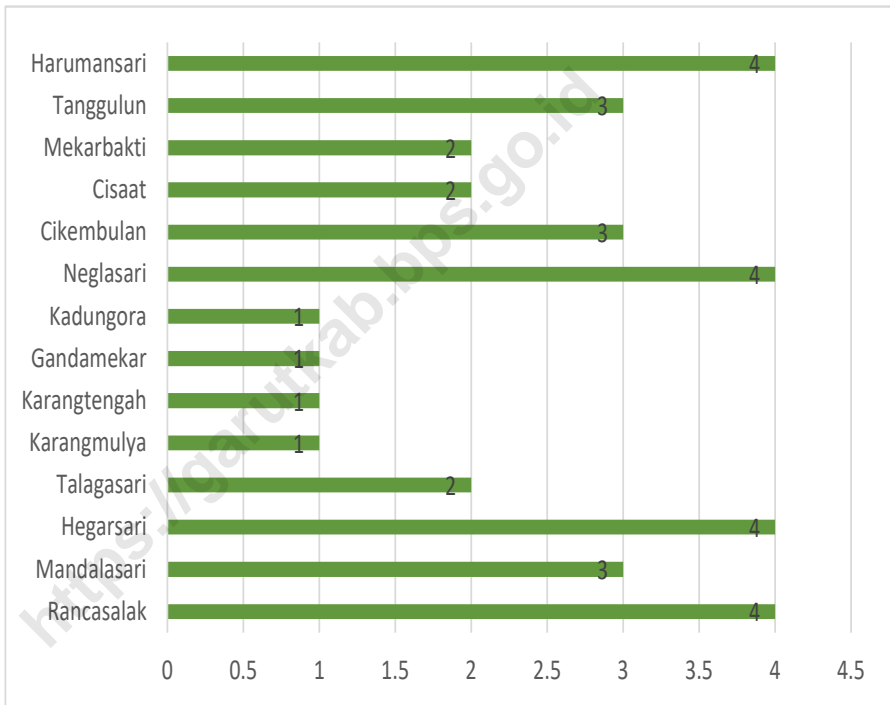
Luas Daerah menurut Desa/Kelurahan (%), 2022
Total Area by Village/Kelurahan (%), 2022



Sumber/Source: Kementerian Dalam Negeri/Ministry of Home Affairs

Gambar 1.2
Figures

Jarak ke Ibukota Kecamatan Menurut Desa/Kelurahan di Kecamatan Kadungora(km), 2021
Distance to the Subdistrict Capital by Village/Kelurahan in KadungoraSubdistrict (km), 2021



Sumber/Source: BPS, Pendataan Potensi Desa (Podes) /BPS-Statistics Indonesia, Village Potential Data Collecting

Tabel 1.1 Luas Daerah Menurut Desa/Kelurahan di Kecamatan Kadungora, 2022
Table Total Area by Villages/Kelurahan in Kadungora Subdistrict, 2022

Desa/Kelurahan Village/Kelurahan	Luas Total Area (km ² /sq.km)	Persentase terhadap Luas Kecamatan Percentage to Subdistrict Area
(1)	(2)	(3)
1.Rancasalak	4,15	11,56
2.Mandalasari	2,67	7,44
3.Hegarsari	2,15	5,99
4.Talagasari	2,25	6,27
5.Karangmulya	4,64	12,93
6.Karantengah	3,89	10,84
7.Gandamekar	2,32	6,46
8.Kadungora	1,12	3,12
9.Neglasari	1,51	4,21
10.Cikembulan	2,27	6,32
11.Cisaat	2,09	5,82
12.Mekarbakti	2,44	6,80
13.Tanggulun	2,48	6,91
14.Harumansari	1,91	5,32
Kecamatan Kadungora	35,89	100,00

Catatan/Note: ...

Sumber/Source: Kementerian Dalam Negeri/Ministry of Home Affairs

Tabel 1.2
Table

Jarak ke Ibukota Kecamatan dan Ibukota Kabupaten/Kota Menurut Desa/Kelurahan di Kecamatan Kadungora(km), 2021
Distance to the Subdistrict Capital and Regency/Municipal Capital by Villages/Kelurahan in Kadungora Subdistrict (km), 2021

Desa/Kelurahan <i>Village/Kelurahan</i>	Jarak ke Ibukota Kecamatan <i>Distance to Subdistrict Capital</i>	Jarak ke Ibukota Kabupaten/ Kota <i>Distance to Regency/Municipal Capital</i>
(1)	(2)	(3)
1.Rancasalak	4	20
2.Mandalasari	3	19
3.Hegarsari	4	17
4.Talagasari	2	15
5.Karangmulya	1	17
6.Karantengah	1	17
7.Gandamekar	1	17
8.Kadungora	1	17
9.Neglasari	4	23
10.Cikembulan	3	20
11.Cisaat	2	19
12.Mekarbakti	2	19
13.Tanggulun	3	20
14.Harumansari	4	21
Kecamatan Kadungora		

Catatan/Note: ...

Sumber/Source: BPS, Pendataan Potensi Desa (Podes) /BPS-Statistics Indonesia, Village Potential Data Collecting

<https://garutkab.bps.go.id>

BAB 2

PEMERINTAHAN GOVERNMENT



<https://garutkab.bps.go.id>

ULASAN

Data yang disajikan pada bab ini mencakup data-data pemerintahan, aparatur di lingkungan kantor kecamatan, serta unit pelaksana yang berada di bawah lingkup kecamatan.

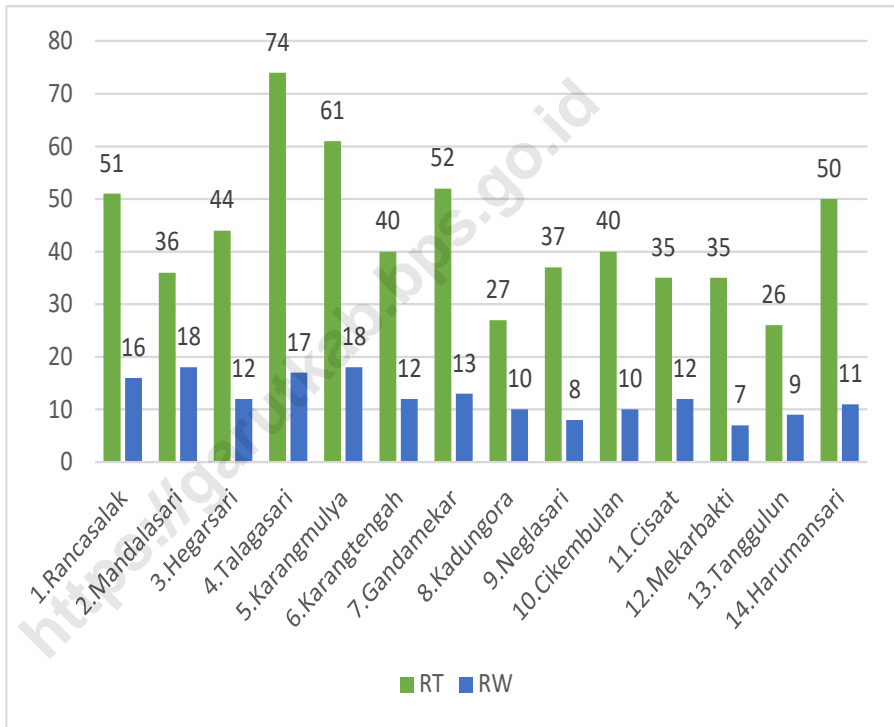
DESCRIPTION

Data presented in this chapter contains data on government, personnel in the sub-district office, and implementing units that are under the sub-district allocation.

<https://garutkab.bps.go.id>

Gambar 2.1
Figures

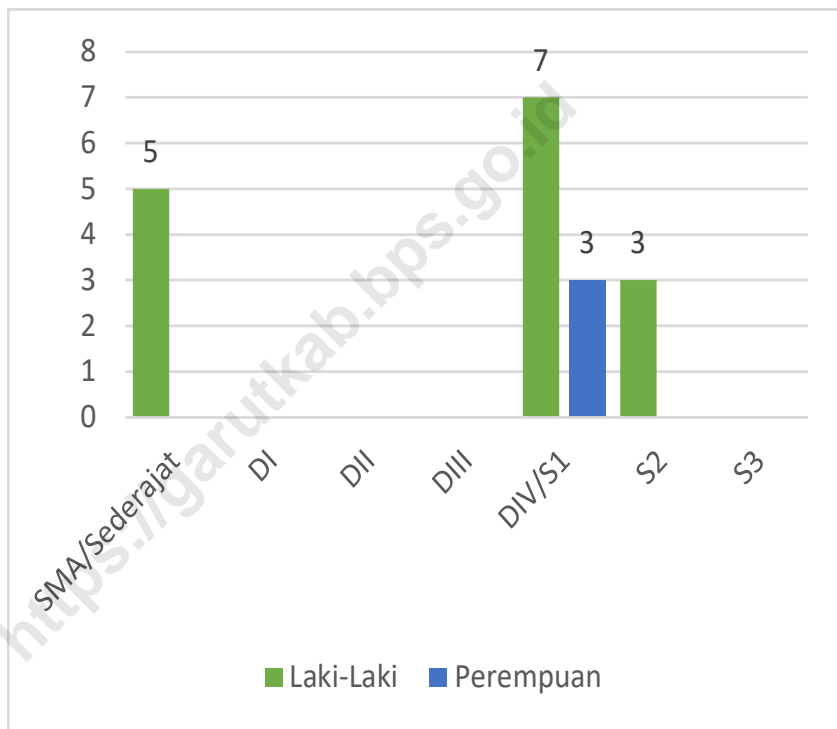
Jumlah Rukun Warga (RW) dan Rukun Tetangga (RT) Menurut Desa/Kelurahan di Kecamatan Kadungora, 2022
Number of Rukun Warga and Rukun Tetangga by Villages¹/Kelurahan in Kadungora Subdistrict, 2022



Sumber/Source : Dinas Pemberdayaan Masyarakat dan Desa Kabupaten Garut / Garut Regency Village and Community Empowerment Service

Gambar 2.2
Figures

Jumlah PNS Menurut Tingkat Pendidikan dan Jenis Kelamin di Kantor Kecamatan Kadungora, 2022
Number of Civil Servants According to Education and Gender in the District Office Kadungora, 2022



Sumber/Source: Kantor Kecamatan/SubDistrict Office

2.1 WILAYAH ADMINISTRATIF ADMINISTRATIVE AREA

Tabel 2.1.1 Jumlah Rukun Warga (RW) dan Rukun Tetangga (RT) Menurut Desa/Kelurahan di Kecamatan Kadungora, 2022
Table Number of Rukun Warga and Rukun Tetangga by Villages'/Kelurahan in Kadungora Subdistrict, 2022

Desa/Kelurahan Village/Kelurahan	Rukun Warga (RW) Rukun Warga	Rukun Tetangga (RT) Rukun Tetangga
(1)	(2)	(3)
1.Rancasalak	16	51
2.Mandalasari	18	36
3.Hegarsari	12	44
4.Talagasari	17	74
5.Karangmulya	18	61
6.Karangtengah	12	40
7.Gandamekar	13	52
8.Kadungora	10	27
9.Neglasari	8	37
10.Gikembulan	10	40
11.Cisaat	12	35
12.Mekarbakti	7	35
13.Tanggulun	9	26
14.Harumansari	11	50
Kecamatan Kadungora	173	608

Catatan/Note: ...

Sumber/Source: Dinas Pemberdayaan Masyarakat dan Desa Kabupaten Garut / Garut Regency Village and Community Empowerment Service

2.2 SUMBER DAYA MANUSIA HUMAN RESOURCES

Tabel 2.2.1 Jumlah PNS Menurut Golongan/Ruang dan Jenis Kelamin di Kantor Kecamatan Kadungora, 2022
Table *Number of Civil Servants By Group/Space and Gender in the District Office Kadungora, 2022*

Golongan/Ruang <i>Room type</i>	Laki-Laki <i>Male</i>	Perempuan <i>Female</i>	Jumlah <i>Total</i>
(1)	(2)	(3)	(4)
IVd	-	-	-
IVc	-	-	-
IVb	1	-	-
IVa	1	-	1
III d	1	1	2
III c	1	2	3
III b	6	-	6
III a	2	-	2
II d	1	-	1
II c	-	-	-
II b	2	-	2
II a	-	-	-
I d	-	-	-
I c	-	-	-
I b	-	-	-
I a	-	-	-
Kecamatan Kadungora	15	3	18

Catatan/Note: ...

Sumber/Source: Kantor Kecamatan/SubDistrict Office

Tabel 2.2.2
Table

Jumlah PNS Menurut Tingkat Pendidikan dan Jenis Kelamin di Kantor Kecamatan Kadungora, 2022
Number of Civil Servants According to Education and Gender in the District Office Kadungora, 2022

Tingkat Pendidikan <i>Educational Level</i>	Laki-Laki <i>Male</i>	Perempuan <i>Female</i>	Jumlah <i>Total</i>
(1)	(2)	(3)	(4)
Sekolah Dasar (SD) <i>Primary School</i>	-	-	-
SMP/Sederajat <i>Junior High School</i>	-	-	-
SMA/Sederajat <i>Senior High School</i>	5	-	5
Diploma I/Akta I <i>Diploma I/Akta I</i>	-	-	-
Diploma II/Akta II <i>Diploma II/Akta II</i>	-	-	-
Diploma III/Akta III <i>Diploma III/Akta III</i>	-	-	-
Diploma IV/Akta IV <i>Diploma IV/Akta IV</i>	-	-	-
S1/Sarjana <i>Under Graduate/Bachelor</i>	7	3	10
S2/Pasca Sarjana <i>Graduate</i>	3	-	3
S3/Doktor/Ph.D <i>Post Graduate</i>	-	-	-
Jumlah/Total	15	3	18

Catatan/Note: ...

Sumber/Source: Kantor Kecamatan/SubDistrict Office

BAB 3

PENDUDUK *POPULATION*



<https://garutkab.bps.go.id>

ULASAN

Padababini dapat dicari beragam tabel yang berhubungan dengan masalah demografi di Kecamatan, seperti jumlah penduduk, penduduk menurut kelompok umur, jumlah kelahiran (fertilitas), data kejadian kematian, dan juga menyajikan data migrasi baik yang datang maupun yang meninggalkan wilayah kecamatan. Kemudian dilengkapi dengan data ketenagakerjaan seperti penduduk yang bekerja sebagai TKI.

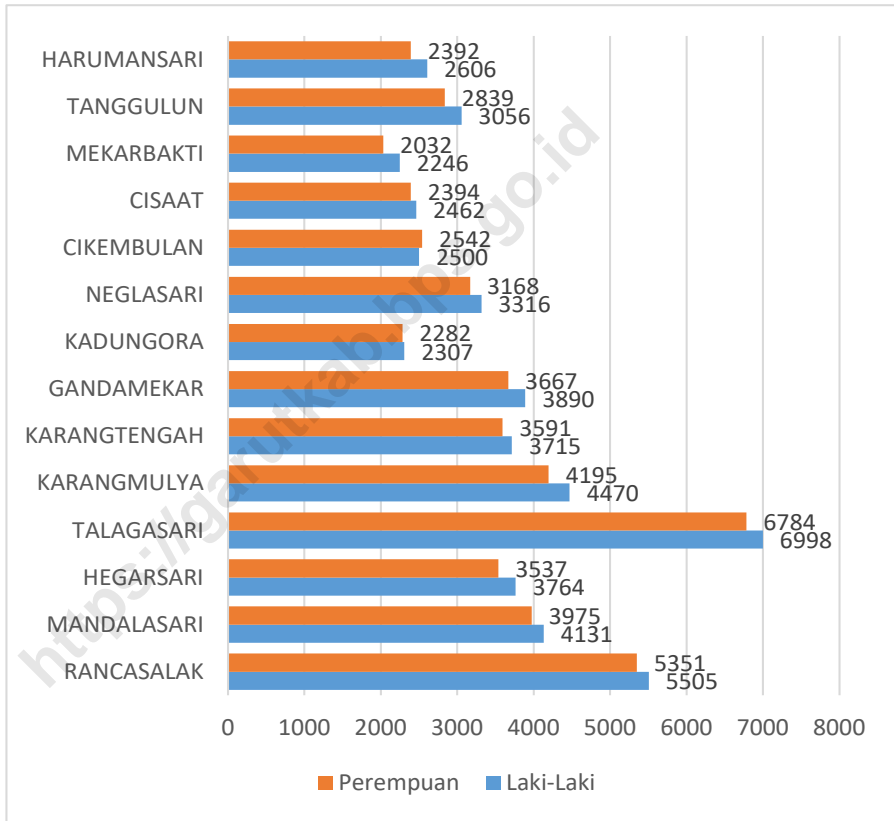
DESCRIPTION

In this chapter you can look for various tables related to demographic problems in the Sub-district, such as population, population by age group, number of births (fertility), death event data, and also presents migration data both coming and leaving the sub-district area. Then equipped with employment data such as residents who work as migrant workers.

<https://garutkab.bps.go.id>

Gambar 3.1
Figures

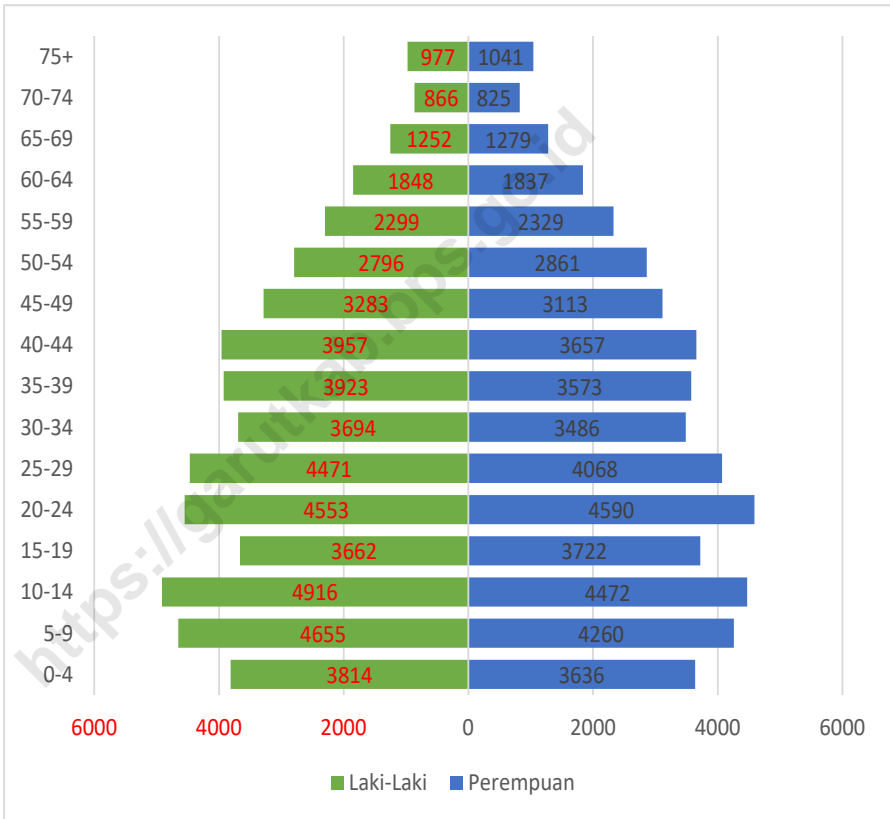
Penduduk Menurut Desa/Kelurahan di Kecamatan Kadungora, 2022
Population by Villages/Kelurahan in Kadungora Subdistrict, 2022



Sumber/Source: Data Administrasi Dinas Kependudukan dan Pencatatan Sipil (Disdukcapil) / Administrative Data of the Population and Civil Registration Service (Disdukcapil)

Gambar 3.2
Figures

Jumlah Penduduk Menurut Kelompok Umur dan Jenis Kelamin di Kecamatan Kadungora, 2022
Population by Age Groups and Sex in Kadungora Subdistrict, 2022



Sumber/Source: Data Administrasi Dinas Kependudukan dan Pencatatan Sipil (Disdukcapil) / Administrative Data of the Population and Civil Registration Service (Disdukcapil)

Tabel 3.1
Table

Penduduk, Distribusi Persentase Penduduk, dan Rasio Jenis Kelamin Penduduk Menurut Desa/Kelurahan di Kecamatan Kadungora, 2022
Population, Percentage Distribution of Population, and Population Sex Ratio by Villages/Kelurahan in Kadungora Subdistrict, 2022

Desa/Kelurahan Village/Kelurahan	Penduduk/Population		
	Laki-Laki/Male	Perempuan/Female	Jumlah/Total
(1)	(2)	(3)	(4)
1.Rancasalak	5 505	5 351	10 856
2.Mandalasari	4 131	3 975	8 106
3.Hegarsari	3 764	3 537	7 301
4.Talagasari	6 998	6 784	13 782
5.Karangmulya	4 470	4 195	8 665
6.Karangtengah	3 715	3 591	7 306
7.Gandamekar	3 890	3 667	7 557
8.Kadungora	2 307	2 282	4 589
9.Neglasari	3 316	3 168	6 484
10.Cikembulan	2 500	2 542	5 042
11.Cisaat	2 462	2 394	4 856
12.Mekarbakti	2 246	2 032	4 278
13.Tanggulun	3 056	2 839	5 895
14.Harumansari	2 606	2 392	4 998
Kecamatan Kadungora	50 966	48 749	99 715

Lanjutan Tabel/*Continued Table 3.1*

Desa/Kelurahan <i>Village/Kelurahan</i>	Persentase Penduduk <i>Percentage of Total Population</i>	Rasio Jenis Kelamin Penduduk <i>Population Sex Ratio</i>
(1)	(5)	(7)
1.Rancasalak	10,89	102,9
2.Mandalasari	8,13	103,9
3.Hegarsari	7,32	106,4
4.Talagasari	13,82	103,2
5.Karangmulya	8,69	106,6
6.Karangtengah	7,33	103,5
7.Gandamekar	7,58	106,1
8.Kadungora	4,60	101,1
9.Neglasari	6,50	104,7
10.Cikembulan	5,06	98,3
11.Cisaat	4,87	102,8
12.Mekarbakti	4,29	110,5
13.Tanggulun	5,91	107,6
14.Harumansari	5,01	108,9
Kecamatan Kadungora	3,64	104,08

Catatan/Note: ...

Sumber/Source: Data Administrasi Dinas Kependudukan dan Pencatatan Sipil (Disdukcapil) / *Administrative Data of the Population and Civil Registration Service (Disdukcapil)*

Tabel 3.2
Table

Jumlah Penduduk Menurut Kelompok Umur dan Jenis Kelamin di Kecamatan Kadungora, 2022
Population by Age Groups and Sex in Kadungora Subdistrict, 2022

Kelompok Umur <i>Age Groups</i>	Jenis Kelamin/Sex		
	Laki-Laki <i>Male</i>	Perempuan <i>Female</i>	Jumlah <i>Total</i>
(1)	(2)	(3)	(4)
0-4	3 814	3 636	7 450
5-9	4 655	4 260	8 915
10-14	4 916	4 472	9 388
15-19	3 662	3 722	7 384
20-24	4 553	4 590	9 143
25-29	4 471	4 068	8 539
30-34	3 694	3 486	7 180
35-39	3 923	3 573	7 496
40-44	3 957	3 657	7 614
45-49	3 283	3 113	6 396
50-54	2 796	2 861	5 657
55-59	2 299	2 329	4 628
60-64	1 848	1 837	3 685
65-69	1 252	1 279	2 531
70-74	866	825	1 691
75+	977	1 041	2 018
Kecamatan Kadungora	50 966	48 749	99 715

Catatan/Note: ...

Sumber/Source: Data Administrasi Dinas Kependudukan dan Pencatatan Sipil (Disdukcapil) / *Administrative Data of the Population and Civil Registration Service (Disdukcapil)*

BAB 4

SOSIAL DAN KESEJAHTERAAN RAKYAT SOCIAL AND WELFARE



<https://garutkab.bps.go.id>

ULASAN

Di bidang sosial menyangkut berbagai aspek yang memang dirasakan sangat kompleks. Karena selain berdampak terhadap masalah ekonomi juga berdampak pada masalah sosial politik masyarakat. Bahkan keberhasilan pembangunan dibidang sosial dapat dievaluasi dan dijadikan sebagai indikator tahun-tahun selanjutnya. Keberhasilan pembangunan dalam bidang sosial tidak hanya dapat dilihat dari bentuk fisik saja namun juga harus dilihat secara keseluruhan yaitu dari segi fisik maupun dari segi non fisik. Salah satu upaya dari pemerintah Kabupaten Garut dalam rangka pembangunan sosial budaya adalah dengan mengupayakan berbagai program yang langsung menyentuh masyarakat sebagai sasarannya diantaranya pembangunan di bidang pendidikan, kesehatan dan Keluarga Berencana, bidang Agama serta bidang sosial lainnya.

Pada bab ini data mengenai pendidikan menyajikan jumlah sekolah menurut tingkatan pendidikan yang di mulai dari tingkat SD sampai Sekolah Menengah (SMU/SMK).

Data mengenai kesehatan pada bab ini menyajikan jumlah sarana dan fasilitas kesehatan yang ada dikecamatan Kadungora mulai dari Puskesmas, Pustu sampai posyandu, termasuk jumlah tenaga kesehatan itu sendiri.

Data mengenai Agama dalam bab

DESCRIPTION

In the social field concerning various aspects that are felt very complex. Because in addition to impact on economic problems also impact on socio-political issues of society. Even the success of development in the social field can be evaluated and used as an indicator for the next years. The success of development in the social field not only can be seen from the physical form but also must be seen as a whole that is in terms of physical as well as in terms of non-physical One of the efforts of Garut regency government in the framework of socio-cultural development is to seek a variety of programs that directly touch the community as its targets such as development in the field of education, health and family planning, religion and other social fields.

In this chapter data on education presents the number of schools according to their level of education ranging from elementary to high school (high school / vocational) level.

Health data in this chapter presents the number of health facilities and facilities available in Kadungora District from Puskesmas, Pustu to Posyandu, including the number of health workers themselves ranging

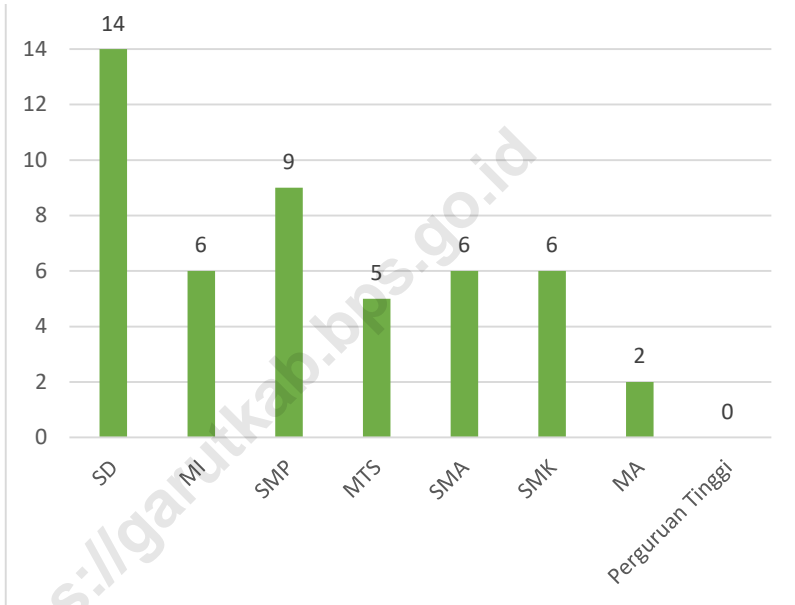
Religion data in this chapter presents;

ini menyajikan; tempat peribadatan. *the place of worship.*

<https://garutkab.bps.go.id>

Gambar 4.1
Figures

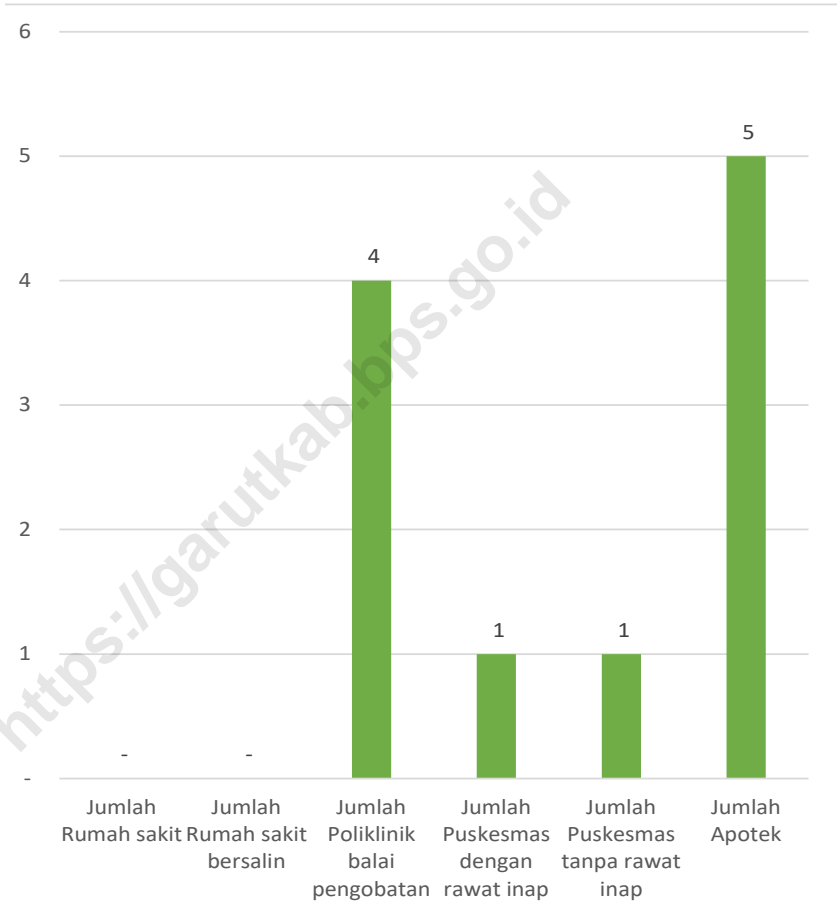
Banyaknya Desa¹/Kelurahan yang Memiliki Fasilitas Sekolah Menurut Tingkat Pendidikan di Kecamatan Kadungora, 2021
Number of Villages¹/Kelurahan Having Educational Facilities by Educational Level in Kadungora Subdistrict, 2021



Sumber/Source: BPS, Pendataan Potensi Desa (Podes) 2020 dan 2021/BPS-Statistics Indonesia, Village Potential Data Collecting 2020 and 2021

Gambar 4.2
Figures

Banyaknya Desa¹/Kelurahan yang Memiliki Sarana Kesehatan Menurut Jenis Sarana Kesehatan di Kecamatan Kadungora, 2021
Number of Villages¹/Kelurahan Health Facilities by Type of Health Facilities in KadungoraSubdistrict, 2021



Sumber/Source: BPS, Pendataan Potensi Desa (Podes) 2020 dan 2021/BPS-Statistics Indonesia, Village Potential Data Collecting 2020 and 2021

4.1 PENDIDIKAN EDUCATION

Tabel 4.1.1 Banyaknya Desa¹/Kelurahan yang Memiliki Fasilitas Sekolah Menurut Tingkat Pendidikan di Kecamatan Kadungora, 2021
Number of Villages¹/Kelurahan Having Educational Facilities by Educational Level in Kadungora Subdistrict, 2021

Tingkat Pendidikan Educational Level	2021
(1)	(2)
Sekolah Dasar (SD) <i>Primary School</i>	14
Madrasah Ibtidaiyah (MI) <i>Madrasah Ibtidaiyah</i>	6
Sekolah Menengah Pertama (SMP) <i>Junior High School</i>	9
Madrasah Tsanawiyah (MTs) <i>Madrasah Tsanawiyah (MTs)</i>	5
Sekolah Menengah Atas (SMA) <i>Senior High School</i>	6
Sekolah Menengah Kejuruan (SMK) <i>Vocational High School</i>	6
Madrasah Aliyah (MA) <i>Madrasah Aliyah</i>	2
Akademi/Perguruan Tinggi <i>Academy/University</i>	–

Catatan/Note: ¹Desa pada tabel ini termasuk Unit Permukiman Transmigrasi (UPT) yang masih dibina oleh kementerian terkait/
Villages in this table include Transmigration Settlement Unit which is still fostered by the relevant ministries.

Sumber/Source: BPS, Pendataan Potensi Desa (Podes) 2020 dan 2021/BPS-Statistics Indonesia, *Village Potential Data Collecting 2020 and 2021*

Tabel 4.1.2
Table

Jumlah Sekolah Menurut Tingkat Pendidikan di Kecamatan Kadungora, 2021/2022 dan 2022/2023
Number of Schools by Educational Level in Kadungora Subdistrict, 2021/2022 and 2022/2023

Tingkat Pendidikan Educational Level	Negeri/Public		Swasta/Private		Jumlah/Total	
	2021/2022	2022/2023	2021/2022	2022/2023	2021/2022	2022/2023
(1)	(2)	(3)	(4)	(5)	(6)	(7)
Taman Kanak-Kanak (TK) ¹ /Kindergarten ¹	-	-	31	31	31	31
Raudatul Athfal (RA) ² Raudatul Athfal (RA) ²	24	23
Sekolah Dasar (SD) ¹ Elementary Schools ¹	44	42	3	3	47	45
Madrasah Ibtidaiyah (MI) ² /Madrasah Ibtidaiyah (MI) ²	-	-	10	10	10	10
Sekolah Menengah Pertama (SMP) ¹ /Junior High Schools ¹	3	3	6	6	9	9
Madrasah Tsanawiyah (MTs) ² /Madrasah Tsanawiyah (MTs) ²	-	-	6	6	6	6
Sekolah Menengah Atas (SMA) ¹ /Senior High Schools ¹	-	-	5	5	5	5
Sekolah Menengah Kejuruan (SMK) ¹ Vocational High Schools ¹	-	-	7	7	7	7
Madrasah Aliyah (MA) ² Madrasah Aliyah (MA) ²	-	-	2	2	2	2

Catatan/Note: ³ Seluruh Raudatul Athfal (RA) berstatus swasta/All Raudatul Athfal (RA) are private

Sumber/Source: ¹ Kementerian Pendidikan, Kebudayaan, Riset, dan Teknologi, Sistem Data Pokok Pendidikan, data semester ganjil laporan sampai dengan 30 November 2021/Ministry of Education, Culture, Research, and Technology, Basic Education Data System, odd semester report data up to 30 November 2021

² Kementerian Agama, EMIS, data semester ganjil laporan sampai dengan 17 Februari 2022/Ministry of Religious Affairs, EMIS, odd semester report data up to 17 February 2022

Tabel 4.1.3
Table

Jumlah Guru Menurut Tingkat Pendidikan di Kecamatan Kadungora, 2021/2022 dan 2022/2023
Number of Teachers by Educational Level in Kadungora Subdistrict, 2021/2022 and 2022/2023

Tingkat Pendidikan Educational Level	Negeri/Public		Swasta/Private		Jumlah/Total	
	2021/2022	2022/2023	2021/2022	2022/2023	2021/2022	2022/2023
(1)	(2)	(3)	(4)	(5)	(6)	(7)
Taman Kanak-Kanak (TK) ¹ /Kindergarten ¹	-	-	96	100	96	100
Raudatul Athfal (RA) ² Raudatul Athfal (RA) ²	96	79
Sekolah Dasar (SD) ^{1,3} Elementary Schools ^{1,3}	327	315	18	18	345	333
Madrasah Ibtidaiyah (MI) ² /Madrasah Ibtidaiyah (MI) ²	-	-	79	76	79	76
Sekolah Menengah Pertama (SMP) ^{1,3} / Junior High Schools ^{1,3}	101	97	90	83	191	180
Madrasah Tsanawiyah (MTs) ² /Madrasah Tsanawiyah (MTs) ²	-	-	104	95	104	95
Sekolah Menengah Atas (SMA) ^{1,3} /Senior High Schools ^{1,3}	-	-	55	57	55	57
Sekolah Menengah Kejuruan (SMK) ^{1,3,4} Vocational High Schools ^{1,3,4}	-	-	119	115	119	115
Madrasah Aliyah (MA) ² Madrasah Aliyah (MA) ²	-	-	51	44	51	44

Catatan/Note: ³ Jumlah guru termasuk kepala sekolah dan guru/The total of teachers including headmaster and teacher.

⁴ Guru yang mengajar di dua sekolah atau lebih dihitung di masing-masing sekolah/Teacher who taught in two schools or more counted in every school.

Sumber/Source: ¹ Kementerian Pendidikan, Kebudayaan, Riset, dan Teknologi, Sistem Data Pokok Pendidikan, data semester ganjil laporan sampai dengan 30 November 2021/Ministry of Education, Culture, Research, and Technology, Basic Education Data System, odd semester report data up to 30 November 2021

² Kementerian Agama, EMIS, data semester ganjil laporan sampai dengan 17 Februari 2022/Ministry of Religious Affairs, EMIS, odd semester report data up to 17 February 2022

Tabel 4.1.4
Table

Jumlah Murid Menurut Tingkat Pendidikan di Kecamatan Kadungora, 2021/2022 dan 2022/2023
Number of Pupils by Educational Level in Kadungora Subdistrict, 2021/2022 and 2022/2023

Tingkat Pendidikan Educational Level	Negeri/Public		Swasta/Private		Jumlah/Total	
	2021/2022	2022/2023	2021/2022	2022/2023	2021/2022	2022/2023
(1)	(2)	(3)	(4)	(5)	(6)	(7)
Taman Kanak-Kanak (TK) ¹ /Kindergarten ¹	-		1 095	1 077	1 095	1 077
Raudatul Athfal (RA) ² Raudatul Athfal (RA) ²	913	907
Sekolah Dasar (SD) ¹ Elementary Schools ¹	8 659	8 466	469	526	9 128	8 992
Madrasah Ibtidaiyah (MI) ² /Madrasah Ibtidaiyah (MI) ²	-	-	1 042	-	1 042	1 039
Sekolah Menengah Pertama (SMP) ¹ /Junior High Schools ¹	2 133	2 113	2 008	1 948	4 141	4 061
Madrasah Tsanawiyah (MTs) ² /Madrasah Tsanawiyah (MTs) ²	-	-	1 107	1 106	1 107	1 106
Sekolah Menengah Atas (SMA) ¹ /Senior High Schools ¹	-	-	1 116	1 347	1 116	1 347
Sekolah Menengah Kejuruan (SMK) ¹ Vocational High Schools ¹	-	-	2 207	2 250	2 207	2 250
Madrasah Aliyah (MA) ² Madrasah Aliyah (MA) ²	-	-	574	573	574	573

Catatan/Note: ...

Sumber/Source: ¹ Kementerian Pendidikan, Kebudayaan, Riset, dan Teknologi, Sistem Data Pokok Pendidikan, data semester ganjil laporan sampai dengan 30 November 2021/Ministry of Education, Culture, Research, and Technology, Basic Education Data System, odd semester report data up to 30 November 2021

² Kementerian Agama, EMIS, data semester ganjil laporan sampai dengan 17 Februari 2022/Ministry of Religious Affairs, EMIS, odd semester report data up to 17 February 2022

4.2 KESEHATAN HEALTH

Tabel 4.2.1 Banyaknya Desa¹/Kelurahan yang Memiliki Sarana Kesehatan Menurut Jenis Sarana Kesehatan di Kecamatan Kadungora, 2021
Number of Villages¹/Kelurahan Health Facilities by Type of Health Facilities in KadungoraSubdistrict, 2021

Jenis Sarana Kesehatan <i>Type of Health Facilities</i>	2021
(1)	(2)
Rumah Sakit <i>Hospital</i>	-
Rumah Sakit Bersalin <i>Maternity Hospital</i>	-
Poliklinik/Balai Pengobatan <i>Polyclinic</i>	4
Puskesmas Rawat Inap <i>Public Health Center with Inpatient Care</i>	1
Puskesmas Tanpa Rawat Inap <i>Public Health Center without Inpatient Care</i>	1
Apotek <i>Pharmacy</i>	5

Catatan/Note: ...

Sumber/Source: BPS, Pendataan Potensi Desa (Podes) 2019–2021/BPS-Statistics Indonesia, Village Potential Data Collecting 2019–2021

Tabel 4.2.2
Table

Banyaknya Warga Penderita Kekurangan Gizi Menurut Desa/Kelurahan di Kecamatan Kadungora, 2022
Number of People with Malnutrition by Villages/Kelurahan in Kadungora Subdistrict, 2022

Desa/Kelurahan Village/Kelurahan	2022
(1)	(2)
1.Rancasalak	27
2.Mandalasari	39
3.Hegarsari	45
4.Talagasari	139
5.Karangmulya	52
6.Karantengah	80
7.Gandamekar	45
8.Kadungora	36
9.Neglasari	78
10.Cikembulan	60
11.Cisaat	65
12.Mekarbakti	63
13.Tanggulun	91
14.Harumansari	65
Kecamatan Kadungora	885

Catatan/Note: ...

Sumber/Source: Dinas Kesehatan Kabupaten Garut / Garut Regency Health Office

4.3 PERUMAHAN DAN LINGKUNGAN HOUSING AND ENVIRONMENT

Tabel 4.3.1 Banyaknya Desa/Kelurahan Menurut Sumber Air Minum Sebagian Besar Keluarga di Kecamatan Kadungora, 2021
Table *Number of Villages/Kelurahan by Drinking Water Source of Majority Family in KadungoraSubdistrict, 2021*

Sumber Air Minum <i>Source of Drinking Water</i>	2021
(1)	(2)
Air Kemasan Bermerk/ <i>Branded Bottled Water</i>	-
Air Isi Ulang/ <i>Refil Water</i>	7
Leding Dengan Meteran/ <i>Metered Piped Water</i>	-
Leding Tanpa Meteran/ <i>Non Metered Piped Water</i>	1
Sumur Bor atau Pompa/ <i>Artesian Well or Pumped Water</i>	1
Sumur/ <i>Well</i>	1
Mata Air/ <i>Spring</i>	4
Sungai/Danau/Kolam/ Waduk/Situ/ Embung/Bendungan/ <i>River/Lake/Pond/Reservoir/ Dam</i>	-
Air Hujan/ <i>Rainwater</i>	-
Lainnya/ <i>Others</i>	-

Catatan/*Note*: ...

Sumber/*Source*: BPS, Pendataan Potensi Desa (Podes) 2019–2021/*BPS-Statistics Indonesia, Village Potential Data Collecting 2019–2021*

Tabel 4.3.2
Table

Banyaknya Keluarga Menurut Desa/Kelurahan dan Jenis Pengguna Listrik di Kecamatan Kadungora, 2021
Number of Family by Villages/Kelurahan and Type of Electricity Consumer in KadungoraSubdistrict, 2021

Desa/Kelurahan <i>Village/Kelurahan</i>	Pengguna Listrik <i>Electricity Consumer</i>			Bukan Pengguna Listrik <i>Not Electricity Consumer</i>
	PLN <i>State Electricity Company</i>	Non PLN <i>Non-State Electricity Company</i>	Jumlah <i>Total</i>	
(1)	(2)	(3)	(4)	(5)
1.Rancasalak	3 115	-	3 115	-
2.Mandalasari	2 504	-	2 504	-
3.Hegarsari	2 327	-	2 327	-
4.Talagasari	5 306	-	5 306	-
5.Karangmulya	2 571	-	2 571	-
6.Karantengah	2 153	-	2 153	-
7.Gandamekar	2 116	-	2 116	-
8.Kadungora	1 262	-	1 262	-
9.Neglasari	2 276	-	2 276	-
10.Cikembulan	1 525	-	1 525	-
11.Cisaat	1 579	-	1 579	-
12.Mekarbakti	1 435	-	1 435	-
13.Tanggulun	1 560	-	1 560	-
14.Harumansari	1 417	-	1 417	-
Kecamatan Kadungora	31 146	-	31 146	-

Catatan/Note: ...

Sumber/Source: BPS, Pendataan Potensi Desa (Podes) 2021/BPS-Statistics Indonesia, Village Potential Data Collecting 2021

Tabel 4.3.3
Table

Banyaknya Desa/Kelurahan Menurut Sumber Penerangan Jalan Utama Desa/Kelurahan di Kecamatan Kadungora, 2021
Number of Villages/Kelurahan by Source of Villages/Kelurahan's Main Street Illumination in KadungoraSubdistrict, 2021

Sumber Penerangan Jalan Utama <i>Source of Main Street Illumination</i>	2021
(1)	(2)
Listrik Pemerintah/ <i>State Electricity</i>	6
Listrik Non Pemerintah/ <i>Non-State Electricity</i>	6
Non Listrik/ <i>Non-Electric</i>	2

Catatan/*Note*: ...

Sumber/*Source*: BPS, Pendataan Potensi Desa (Podes) 2019–2021/*BPS-Statistics Indonesia, Village Potential Data Collecting 2019–2021*

Tabel 4.3.4
Table

Banyaknya Desa/Kelurahan Menurut Penggunaan Fasilitas Tempat Buang Air Besar Sebagian Besar Keluarga di Kecamatan Kadungora, 2021
Number of Villages/Kelurahan by Toilet Facility Used by Majority Family in Kadungora Subdistrict, 2021

Fasilitas Tempat Buang Air Besar Toilet Facility	2021
(1)	(2)
Jamban/Toilet	
Sendiri/Private	14
Bersama/Shared	-
Umum/Public	-
Bukan Jamban/Non-Toilet	-
Jumlah/Total	14

Catatan/Note: ...

Sumber/Source: BPS, Pendataan Potensi Desa (Podes) 2019–2021/BPS-Statistics Indonesia, Village Potential Data Collecting 2019–2021

Tabel 4.3.5
Table

Banyaknya Desa/Kelurahan Menurut Jenis Bahan Bakar untuk Memasak yang Digunakan Sebagian Besar Keluarga di Kecamatan Kadungora, 2021
Number of Villages/Kelurahan by Type of Cooking Fuel Used by Majority Family in Kadungora Subdistrict, 2021

Jenis Bahan Bakar untuk Memasak <i>Type of Cooking Fuel</i>	2021
(1)	(2)
Listrik/ <i>Electric</i>	13
Elpiji 5,5 kg/ <i>Blue Gas 5.5 kg-LPG</i>	7
Elpiji 12 kg/ <i>12 kg-LPG</i>	14
Elpiji 3 kg/ <i>3 kg-LPG</i>	14
Gas Kota/ <i>City Gas</i>	-
Biogas/ <i>Biogas</i>	-
Minyak Tanah/ <i>Kerosene</i>	2
Briket/ <i>Briquettes</i>	-
Arang/ <i>Charcoal</i>	-
Kayu Bakar/ <i>Firewood</i>	14
Lainnya/ <i>Others</i>	-
Jumlah/Total	64

Catatan/Note: ...

Sumber/Source: BPS, Pendataan Potensi Desa (Podes) 2021/BPS-Statistics Indonesia, Village Potential Data Collecting 2021

4.4 AGAMA DAN SOSIAL LAINNYA RELIGION AND OTHER SOCIAL AFFAIRS

Tabel 4.4.1 Jumlah Tempat Peribadatan Menurut Desa/Kelurahan di Kecamatan Kadungora, 2021
Table *Number of Worship Places by Villages/Kelurahan in Kadungora Subdistrict, 2021*

Desa/Kelurahan Village/Kelurahan	Masjid Mosque	Mushola Pray Room	Gereja Protestan Protestant Church	Gereja Katholik Catholic Church	Pura Temple	Vihara
(1)	(2)	(3)	(4)	(5)	(6)	(7)
1.Rancasalak	25	45	-	-	-	-
2.Mandalasari	23	32	-	-	-	-
3.Hegarsari	15	24	-	-	-	-
4.Talagasari	18	34	-	-	-	-
5.Karangmulya	15	36	-	-	-	-
6.Karantengah	17	26	-	-	-	-
7.Gandamekar	18	17	-	-	-	-
8.Kadungora	11	9	-	-	-	-
9.Neglasari	14	12	-	-	-	-
10.Gikembulan	15	7	-	-	-	-
11.Cisaat	17	4	-	-	-	-
12.Mekarbakti	11	1	-	-	-	-
13.Tanggulun	22	4	-	-	-	-
14.Harumansari	18	4	-	-	-	-
Kecamatan Kadungora	239	255	-	-	-	-

Catatan/Note: ...

Sumber/Source: BPS, Pendataan Potensi Desa (Podes) 2021/BPS-Statistics Indonesia, Village Potential Data Collecting 2021

Tabel 4.4.2
Table

**Banyaknya Kejadian Bencana Alam Menurut Desa/
Kelurahan dan Jenis Bencana Alam di Kecamatan
Kadungora, 2021**
*Number of Natural Disaster Events by Villages/Kelurahan
and Type of Natural Disaster in KadungoraSubdistrict,
2021*

Desa/Kelurahan <i>Village/Kelurahan</i>	Gempa Bumi <i>Earthquake</i>	Tsunami <i>Tsunami</i>	Gunung Meletus <i>Volcanic Eruption</i>	Tanah Longsor <i>Landslide</i>
(1)	(2)	(3)	(4)	(5)
1.Rancasalak	-	-	-	1
2.Mandalasari	-	-	-	-
3.Hegarsari	-	-	-	-
4.Talagasari	-	-	-	-
5.Karangmulya	-	-	-	-
6.Karantengah	-	-	-	-
7.Gandamekar	-	-	-	-
8.Kadungora	-	-	-	-
9.Neglasari	-	-	-	-
10.Cikembulan	-	-	-	-
11.Cisaat	-	-	-	-
12.Mekarbakti	-	-	-	-
13.Tanggulun	-	-	-	-
14.Harumansari	-	-	-	-
Kecamatan Kadungora	-	-	-	1

Lanjutan Tabel/*Continued Table 4.4.2*

Desa/Kelurahan Village/Kelurahan	Banjir Floods	Banjir Bandang Flash Floods	Kekeringan Drought	Kebakaran Hutan dan Lahan Forest and Land Fires
(1)	(6)	(7)	(8)	(9)
1.Rancasalak	-	-	-	-
2.Mandalasari	-	-	-	-
3.Hegarsari	-	-	-	-
4.Talagasari	-	-	-	-
5.Karangmulya	-	-	-	-
6.Karantengah	1	-	-	-
7.Gandamekar	-	-	-	-
8.Kadungora	-	-	-	-
9.Neglasari	1	-	-	-
10.Gikembulan	-	-	-	-
11.Cisaat	-	-	-	-
12.Mekarbakti	-	-	-	-
13.Tanggulun	-	-	-	-
14.Harumansari	-	-	-	-
Kecamatan Kadungora	2	-	-	-

Lanjutan Tabel/*Continued Table* 4.4.2

Desa/Kelurahan <i>Village/Kelurahan</i>	Angin Puyuh/ Puting Beliung/ Topan <i>Tornado/Typhoon</i>	Gelombang Pasang Tidal Wave	Abrasi <i>Abrasion</i>
(1)	(10)	(11)	(12)
1.Rancasalak	-	-	-
2.Mandalasari	-	-	-
3.Hegarsari	-	-	-
4.Talagasari	-	-	-
5.Karangmulya	-	-	-
6.Karangtengah	-	-	-
7.Gandamekar	-	-	-
8.Kadungora	-	-	-
9.Neglasari	-	-	-
10.Cikembulan	-	-	-
11.Cisaat	-	-	-
12.Mekarbakti	-	-	-
13.Tanggulun	-	-	-
14.Harumansari	-	-	-
Kecamatan Kadungora	-	-	-

Catatan/Note: ...

Sumber/Source: BPS, Pendataan Potensi Desa (Podes) 2021/BPS-Statistics Indonesia, Village Potential Data Collecting 2021

Tabel 4.4.3
Table

Banyaknya Korban Jiwa Akibat Bencana Alam Menurut Desa/Kelurahan dan Jenis Bencana Alam di Kecamatan Kadungora, 2021
Number of Fatalities Due to Natural Disasters by Villages/Kelurahan and Type of Natural Disaster in Kadungora Subdistrict, 2021

Desa/Kelurahan <i>Village/Kelurahan</i>	Gempa Bumi <i>Earthquake</i>	Tsunami <i>Tsunami</i>	Gunung Meletus <i>Volcanic Eruption</i>	Tanah Longsor <i>Landslide</i>
(1)	(2)	(3)	(4)	(5)
1.Rancasalak	-	-	-	-
2.Mandalasari	-	-	-	-
3.Hegarsari	-	-	-	-
4.Talagasari	-	-	-	-
5.Karangmulya	-	-	-	-
6.Karangtengah	-	-	-	-
7.Gandamekar	-	-	-	-
8.Kadungora	-	-	-	-
9.Neglasari	-	-	-	-
10.Cikembulan	-	-	-	-
11.Cisaat	-	-	-	-
12.Mekarbakti	-	-	-	-
13.Tanggulun	-	-	-	-
14.Harumansari	-	-	-	-
Kecamatan Kadungora	-	-	-	-

Lanjutan Tabel/*Continued Table 4.4.3*

Desa/Kelurahan Village/Kelurahan	Banjir Floods	Banjir Bandang Flash Floods	Kekeringan Drought	Kebakaran Hutan dan Lahan Forest and Land Fires
(1)	(6)	(7)	(8)	(9)
1.Rancasalak	-	-	-	-
2.Mandalasari	-	-	-	-
3.Hegarsari	-	-	-	-
4.Talagasari	-	-	-	-
5.Karangmulya	-	-	-	-
6.Karantengah	-	-	-	-
7.Gandamekar	-	-	-	-
8.Kadungora	-	-	-	-
9.Neglasari	-	-	-	-
10.Cikembulan	-	-	-	-
11.Cisaat	-	-	-	-
12.Mekarbakti	-	-	-	-
13.Tanggulun	-	-	-	-
14.Harumansari	-	-	-	-
Kecamatan Kadungora	-	-	-	-

Lanjutan Tabel/*Continued Table 4.4.3*

Desa/Kelurahan Village/Kelurahan	Angin Puyuh/ Puting Beliung/ Topan Tornado/Typhoon	Gelombang Pasang Tidal Wave	Abrasi Abrasion
(1)	(10)	(11)	(12)
1.Rancasalak	-	-	-
2.Mandalasari	-	-	-
3.Hegarsari	-	-	-
4.Talagasari	-	-	-
5.Karangmulya	-	-	-
6.Karangtengah	-	-	-
7.Gandamekar	-	-	-
8.Kadungora	-	-	-
9.Neglasari	-	-	-
10.Cikembulan	-	-	-
11.Cisaat	-	-	-
12.Mekarbakti	-	-	-
13.Tanggulun	-	-	-
14.Harumansari	-	-	-
Kecamatan Kadungora	-	-	-

Catatan/Note: ...

Sumber/Source: BPS, Pendataan Potensi Desa (Podes) 2021/BPS-Statistics Indonesia, Village Potential Data Collecting 2021

Tabel 4.4.4
Table

Keberadaan Fasilitas/Upaya Antisipasi/Mitigasi Bencana Alam Menurut Desa/Kelurahan di Kecamatan Kadungora, 2021

Existence of Facilities/Efforts for Anticipation/Mitigation of Natural Disasters by Villages/Kelurahan by Villages/Kelurahan in KadungoraSubdistrict, 2021

Desa/Kelurahan Village/Kelurahan	Sistem Peringatan Dini Bencana Alam Natural Disaster Early Warning System	Sistem Peringatan Dini Khusus Tsunami Tsunami Early Warning System	Perlengkapan Keselamatan Safety Equipment
(1)	(2)	(3)	(4)
1.Rancasalak	Ada	Bukan wilayah potensi tsunami	Tidak ada
2.Mandalasari	Tidak ada	Bukan wilayah potensi tsunami	Tidak ada
3.Hegarsari	Tidak ada	Bukan wilayah potensi tsunami	Tidak ada
4.Talagasari	Tidak ada	Bukan wilayah potensi tsunami	Tidak ada
5.Karangmulya	Tidak ada	Bukan wilayah potensi tsunami	Tidak ada
6.Karangtengah	Tidak ada	Bukan wilayah potensi tsunami	Tidak ada
7.Gandamekar	Tidak ada	Bukan wilayah potensi tsunami	Tidak ada
8.Kadungora	Tidak ada	Bukan wilayah potensi tsunami	Ada
9.Neglasari	Tidak ada	Bukan wilayah potensi tsunami	Ada
10.Cikembulan	Tidak ada	Bukan wilayah potensi tsunami	Tidak ada
11.Cisaat	Tidak ada	Bukan wilayah potensi tsunami	Ada
12.Mekarbakti	Tidak ada	Bukan wilayah potensi tsunami	Ada
13.Tanggulun	Tidak ada	Bukan wilayah potensi tsunami	Ada
14.Harumansari	Tidak ada	Bukan wilayah potensi tsunami	Ada
Kecamatan Kadungora			

Lanjutan Tabel/*Continued Table 4.4.4*

Desa/Kelurahan <i>Village/Kelurahan</i>	Rambu Rambu dan Jalur Evakuasi Bencana <i>Sign and Evacuation Route</i>	Pembuatan, Perawatan, atau Normalisasi: Sungai, Kanal, Tanggul, Parit, Drainase, Waduk, Pantai, dll <i>Manufacture, Maintenance, or Normalization: Rivers, Canals, Embankment, etc</i>
(1)	(5)	(6)
1.Rancasalak	Tidak ada	Tidak ada
2.Mandalasari	Ada	Tidak ada
3.Hegarsari	Tidak ada	Tidak ada
4.Talagasari	Tidak ada	Tidak ada
5.Karangmulya	Tidak ada	Tidak ada
6.Karangtengah	Tidak ada	Tidak ada
7.Gandamekar	Tidak ada	Tidak ada
8.Kadungora	Tidak ada	Tidak ada
9.Neglasari	Tidak ada	Tidak ada
10.Gikembulan	Tidak ada	Tidak ada
11.Cisaat	Tidak ada	Tidak ada
12.Mekarbakti	Tidak ada	Tidak ada
13.Tanggulun	Tidak ada	Tidak ada
14.Harumansari	Tidak ada	Tidak ada
Kecamatan Kadungora		

Catatan/Note: ...

Sumber/Source: BPS, Pendataan Potensi Desa (Podes) 2021/BPS-Statistics Indonesia, Village Potential Data Collecting 2021

Tabel 4.4.5
Table

Banyaknya Desa/Kelurahan yang Memiliki Kelompok Kegiatan Olahraga Menurut Jenis Olahraga dan Ketersediaan Fasilitas/Lapangan Olahraga di Kecamatan Kadungora, 2021
Number of Villages/Kelurahan Having Sport Activities Groups by Type of Sport and Availability of Sport Facilities/Fields in KadungoraSubdistrict, 2021

Jenis Olahraga <i>Type of Sport</i>	Kondisi Fasilitas/Lapangan Olahraga <i>Condition of Sport Facilities/Fields</i>			Tidak Ada Fasilitas/ Lapangan Olahraga <i>No Sport Facilities/ Fields</i>
	Baik	Rusak Sedang	Rusak Parah	
(1)	(2)	(3)	(4)	(5)
Sepak Bola/ <i>Soccer</i>	-	3	2	9
Bola Voli/ <i>Volley Ball</i>	12	2	-	-
Bulu Tangkis/ <i>Badminton</i>	8	1	1	4
Bola Basket/ <i>Basket Ball</i>	1	-	-	13
Tenis Lapangan/ <i>Court Tennis</i>	-	-	-	14
Tenis Meja/ <i>Table Tennis</i>	13	1	-	-
Futsal/ <i>Futsal</i>	3	4	-	7
Renang/ <i>Swimming</i>	1	-	-	13
Bela Diri/ <i>Martial Arts</i>	7	2	-	5
Bilyard/ <i>Billiards</i>	1	-	-	13
Fitnes, Aerobik, dll/ <i>Fitness, Aerobics, etc</i>	6	-	-	8
Lainnya/ <i>Others</i>	-	-	-	14

Catatan/Note: ...

Sumber/Source: BPS, Pendataan Potensi Desa (Podes) 2021/BPS-Statistics Indonesia, Village Potential Data Collecting 2021

<https://garutkab.bps.go.id>

BAB 5

PERTANIAN *AGRICULTURE*



<https://garutkab.bps.go.id>

ULASAN

Perekonomian Kabupaten Garut, sektor pertanian merupakan sektor yang sangat dominan, termasuk kecamatan Kadungora untuk sektor pertanian merupakan sektor yang dominan. Untuk ulasan sektor pertanian ini data dikelompokkan dalam beberapa kelompok hortikultura dan perkebunan

Adapun komoditi yang masuk dalam kelompok perkebunan ini meliputi Perkebunan Besar Negara, Perkebunan Besar Swasta dan Perkebunan Rakyat, seperti komoditi tanaman jahe, kapolaga, kelapa, kopi, kunir, teh.

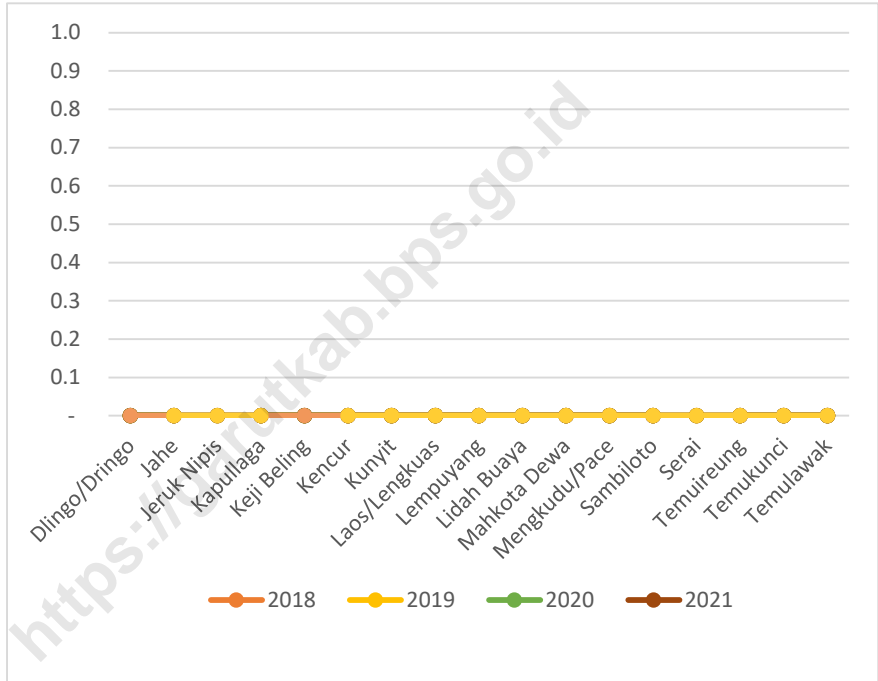
DESCRIPTION

Garut regency economy, agriculture sector is a very dominant sector, including district of Kadungora for agriculture sector is dominant sector. For the agriculture sector, the data are grouped into several groups hortikultura and Plantation

Commodities included in this plantation group include the State Plantation, Private Plantation and Community Plantation, such as ginger, capolaga, coconut, coffee, turmeric, and tea.

Gambar 5.1
Figures

Produksi Tanaman Biofarmaka Menurut Jenis Tanaman di Kecamatan Kadungora (kg), 2019–2022
Production of Medicinal Plants by Kind of Plant in Kadungora Subdistrict (kg), 2019–2022

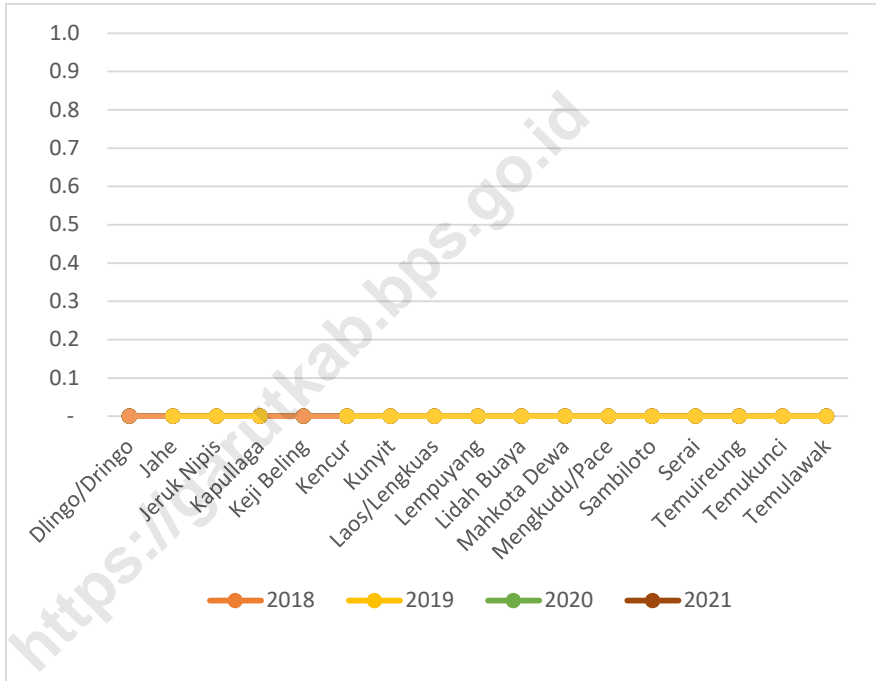


Catatan/Note: ...

Sumber/Source: BPS, Statistik Pertanian Hortikultura SPH-TBF/BPS-Statistics Indonesia, Agricultural Statistic for Horticulture SPH-TBF

Gambar 5.2
Figures

Luas Panen Tanaman Biofarmaka Menurut Jenis Tanaman di Kecamatan Kadungora (m²), 2019–2022
Harvested Area of Medicinal Plants by Kind of Plant in Kadungora Subdistrict (m²), 2019–2022



Catatan/Note: ...

Sumber/Source: BPS, Statistik Pertanian Hortikultura SPH-TBF/BPS-Statistics Indonesia, Agricultural Statistic for Horticulture SPH-TBF

Tabel 5.1
Table

Luas Panen Tanaman Sayuran Menurut Jenis Tanaman di Kecamatan Kadungora (ha), 2019–2022
Harvested Area of Seasonal Vegetables by Kind of Plant in Kadungora Subdistrict (ha), 2019–2022

Jenis Tanaman <i>Kind of Plants</i>	2019	2020	2021	2022
(1)	(2)	(3)	(4)	(5)
Bawang Daun <i>Spring Onion</i>	-	-	-	21
Bawang Merah <i>Red Onion</i>	-	-	-	7
Bawang Putih <i>Garlic</i>	-	-	-	-
Bayam <i>Spinach</i>	20	19	22	-
Blewah <i>Cantaloupe</i>	-	-	-	-
Buncis <i>Beans</i>	36	34	32	18
Cabai Besar <i>Big Chili</i>	79	40	-	-
Cabai Besar/TW / Teropong Big <i>Chili / Tw / Binoculars</i>	-	-	32	18
Cabai Keriting <i>Curly Chili</i>	-	-	1	63
Cabai Rawit <i>Cayenne Pepper</i>	45	21	23	22
Jamur Lainnya Other <i>Mushrooms</i>	-	-	-	-
Jamur Merang <i>Straw Mushroom</i>	-	-	-	-
Jamur Tiram <i>Oyster Mushroom</i>	-	-	-	-
Jamur*) Mold*)	-	-	-	-
Kacang Merah <i>Red Beans</i>	68	58	-	-
Kacang Panjang <i>Long Beans</i>	48	60	37	18

Lanjutan Tabel/*Continued Table 5.1*

Jenis Tanaman <i>Kind of Plants</i>	2019	2020	2021	2022
(1)	(2)	(3)	(4)	(5)
Kangkung <i>Water Spinach</i>	27	30	31	30
Kembang Kol <i>Cauliflower</i>	-	-	-	1
Kentang <i>Potato</i>	-	-	-	24
Ketimun <i>Cucumber</i>	41	33	26	26
Kubis <i>Cabbage</i>	-	-	-	34
Labu Siam <i>Chayote</i>	28	15	8	3
Lobak <i>Turnip</i>	-	-	-	-
Melon <i>Melon</i>	-	-	-	-
Paprika <i>Paprika</i>	-	-	-	-
Petsai/sawi <i>Petsai / Mustard</i>	-	-	-	4
Semangka <i>Watermelon</i>	-	-	-	-
Stroberi <i>Strawberry</i>	-	-	-	-
Terung <i>Eggplant</i>	45	43	42	26
Tomat <i>Tomatoes</i>	46	48	33	40
Wortel <i>Carrot</i>	-	-	-	-

Catatan/Note: ...

Sumber/Source: BPS, Statistik Pertanian Hortikultura SPH-SBS/BPS-Statistics Indonesia, Agricultural Statistic for Horticulture SPH-SBS

Tabel 5.2
Table

Produksi Tanaman Sayuran dan Buah-buahan Semusim Menurut Jenis Tanaman di Kecamatan Kadungora (kuintal), 2019–2022
Production of Seasonal Vegetables and Fruits by Kind of Plant in Kadungora Subdistrict (quintal), 2019–2022

Jenis Tanaman <i>Kind of Plants</i>	2019	2020	2021	2022
(1)	(2)	(3)	(4)	(5)
Bawang Daun <i>Spring Onion</i>	-	-	-	3 181
Bawang Merah <i>Red Onion</i>	-	-	-	705
Bawang Putih <i>Garlic</i>	-	-	-	-
Bayam <i>Spinach</i>	1 913	1 831	2 063	-
Blewah <i>Cantaloupe</i>	-	-	-	-
Buncis <i>Beans</i>	5 508	5 187	4 854	3 093
Cabai Besar <i>Big Chili</i>	9 571	5 998	-	-
Cabai Besar/TW / Teropong Big <i>Chili / Tw / Binoculars</i>	-	-	4 891	2 529
Cabai Keriting <i>Curly Chili</i>	-	-	23	10 987
Cabai Rawit <i>Cayenne Pepper</i>	5 302	2 812	3 303	3 610
Jamur Lainnya Other <i>Mushrooms</i>	-	-	-	-
Jamur Merang <i>Straw Mushroom</i>	-	-	-	-
Jamur Tiram <i>Oyster Mushroom</i>	-	-	-	-
Jamur*) Mold*)	-	-	-	-
Kacang Merah <i>Red Beans</i>	5 955	5 043	-	-
Kacang Panjang <i>Long Beans</i>	6 330	7 429	4 909	2 415

Lanjutan Tabel/*Continued Table 5.2*

Jenis Tanaman <i>Kind of Plants</i>	2019	2020	2021	2022
(1)	(2)	(3)	(4)	(5)
Kangkung <i>Water Spinach</i>	3 577	4 203	4 014	3 946
Kembang Kol <i>Cauliflower</i>	-	-	-	160
Kentang <i>Potato</i>	-	-	-	2 620
Ketimun <i>Cucumber</i>	6 491	5 327	4 208	3 868
Kubis <i>Cabbage</i>	-	-	-	8 726
Labu Siam <i>Chayote</i>	12 169	6 167	2 498	1 232
Lobak <i>Turnip</i>	-	-	-	-
Melon <i>Melon</i>	-	-	-	-
Paprika <i>Paprika</i>	-	-	-	-
Petsai/sawi <i>Petsai / Mustard</i>	-	-	-	829
Semangka <i>Watermelon</i>	-	-	-	-
Stroberi <i>Strawberry</i>	-	-	-	-
Terung <i>Eggplant</i>	10 441	9 970	9 411	6 201
Tomat <i>Tomatoes</i>	12 867	13 410	9 128	11 013
Wortel <i>Carrot</i>	-	-	-	-

Catatan/Note: ...

Sumber/Source: BPS, Statistik Pertanian Hortikultura SPH-SBS/BPS-Statistics Indonesia, Agricultural Statistic for Horticulture SPH-SBS

Tabel 5.3
Table

Luas Panen Tanaman Biofarmaka Menurut Jenis Tanaman di Kecamatan Kadungora (m²), 2019–2022
Harvested Area of Medicinal Plants by Kind of Plant in Kadungora Subdistrict (m²), 2019–2022

Jenis Tanaman Kind of Plants	2019	2020	2021	2022
(1)	(2)	(3)	(4)	(5)
Dlingo/Dringo/Dlingo/Dringo	-	-	-	-
Jahe/Ginger	-	-	-	-
Jeruk/Nipis Lime	-	-	-	-
Kapullaga/Cardamom	-	-	-	-
Keji Beling/Violent Shard	-	-	-	-
Kencur/Aromatic ginger	-	-	-	-
Kunyit/Turmeric	-	-	-	-
Laos/Lengkuas/Laos/Galang	-	-	-	-
Lempuyang/Lempuyang	-	-	-	-
Lidah Buaya/Aloe Vera	-	-	-	-
Mahkota Dewa/God's Crown	-	-	-	-
Mengkudu/Pace/Noni/Pace	-	-	-	-
Sambiloto/Sambiloto	-	-	-	-
Serai/Lemongrass	-	-	-	-
Temuireung/Meet Reung	-	-	-	-
Temukunci/FindLock	-	-	-	-
Temulawak/Curcuma	-	-	-	-

Catatan/Note: ...

Sumber/Source: BPS, Statistik Pertanian Hortikultura SPH-TBF/BPS-Statistics Indonesia, Agricultural Statistic for Horticulture SPH-TBF

Tabel
Table 5.4

**Produksi Tanaman Biofarmaka Menurut Jenis Tanaman di
Kecamatan Kadungora (kg), 2019–2022**
*Production of Medicinal Plants by Kind of Plant in
Kadungora Subdistrict (kg), 2019–2022*

Jenis Tanaman <i>Kind of Plants</i>	2019	2020	2021	2022
(1)	(2)	(3)	(4)	(5)
Dlingo/Dringo/Dlingo/Dringo	-	-	-	-
Jahe/Ginger	-	-	-	-
Jeruk/Nipis Lime	-	-	-	-
Kapullaga/Cardamom	-	-	-	-
Keji Beling/Violent Shard	-	-	-	-
Kencur/Aromatic ginger	-	-	-	-
Kunyit/Turmeric	-	-	-	-
Laos/Lengkuas/Laos/Galang	-	-	-	-
Lempuyang/Lempuyang	-	-	-	-
Lidah Buaya/Aloe Vera	-	-	-	-
Mahkota Dewa/God's Crown	-	-	-	-
Mengkudu/Pace/Noni/Pace	-	-	-	-
Sambiloto/Sambiloto	-	-	-	-
Serai/Lemongrass	-	-	-	-
Temuireung/Meet Reung	-	-	-	-
Temukunci/FindLock	-	-	-	-
Temulawak/Curcuma	-	-	-	-

Catatan/Note: ...

Sumber/Source: BPS, Statistik Pertanian Hortikultura SPH-TBF/BPS-Statistics Indonesia, Agricultural Statistic for Horticulture SPH-TBF

Tabel
5.5
Table

**Luas Panen Tanaman Hias Menurut Jenis Tanaman di
Kecamatan Kadungora (m²), 2019–2022**
**Harvested Area of Ornamental Plants by Kind of Plant in
Kadungora Subdistrict (m²), 2019–2022**

Jenis Tanaman Kind of Plants	2019	2020	2021	2022
(1)	(2)	(3)	(4)	(5)
<i>Adenium (Kamboja Jepang)</i>	-	-	-	-
<i>Spring Onion</i>	-	-	-	-
<i>Aglaonema Red Onion</i>	-	-	-	-
<i>Anggrek Garlic</i>	-	-	-	-
<i>Anggrek Potong Spinach</i>	-	-	-	-
<i>Anthurium Bunga Cantaloupe</i>	-	-	-	-
<i>Anthurium Daun Beans</i>	-	-	-	-
<i>Anyelir Big Chili</i>	-	-	-	-
<i>Bromelia Big Chili / Tw / Binoculars</i>	-	-	-	-
<i>Bugenvil Curly Chili</i>	-	-	-	-
<i>Caladium Cayenne Pepper</i>	-	-	-	-
<i>Cordyline Other Mushrooms</i>	-	-	-	-
<i>Diffenbachia Straw Mushroom</i>	-	-	-	-
<i>Dracaena Oyster Mushroom</i>	-	-	-	-
<i>Euphorbia Mold*</i>	-	-	-	-
<i>Gerbera (Hebras) Red Beans</i>	-	-	-	-
<i>Gladiol Long Beans</i>	-	-	-	-
<i>Heliconia (Pisang-Pisangan) Water Spinach</i>	-	-	-	-
<i>Ixora (Soka) Cauliflower</i>	-	-	-	-
<i>Krisan Potato</i>	-	-	-	-
<i>Lidah Mertua Cucumber</i>	-	-	-	-
<i>Mawar Cabbage</i>	-	-	-	-
<i>Melati Chayote</i>	-	-	-	-
<i>Monstera Turnip</i>	-	-	-	-

Lanjutan Tabel/*Continued Table 5.5*

Jenis Tanaman <i>Kind of Plants</i>	2019	2020	2021	2022
(1)	(2)	(3)	(4)	(5)
<i>Pakis</i>	-	-	-	-
<i>Palem</i>	-	-	-	-
<i>Phylodendron</i>	-	-	-	-
<i>Puring</i>	-	-	-	-
Sansevieria (Pedang-Pedangan)	-	-	-	-
Sedap Malam	-	-	-	-
	-	-	-	-

Catatan/Note: ...

Sumber/Source: BPS, Statistik Pertanian Hortikultura SPH-TH/BPS-Statistics Indonesia, *Agricultural Statistik for Horticulture SPH-TH*

Tabel
Table 5.6

**Produksi Tanaman Hias Menurut Jenis Tanaman di
Kecamatan Kadungora (tangkai), 2019–2022**
*Production of Ornamental Plants by Kind of Plant n
Kadungora Subdistrict (stalks), 2019–2022*

Jenis Tanaman <i>Kind of Plants</i>	2019	2020	2021	2022
(1)	(2)	(3)	(4)	(5)
Adenium (Kamboja Jepang) <i>Denium (Cambodia Japan)</i>	-	-	-	-
Aglaonema <i>Aglaonema</i>	-	-	-	-
Anggrek <i>Orchid</i>	-	-	-	-
Anggrek <i>Potong Cut The Orchid</i>	-	-	-	-
Anthurium Bunga <i>Anthurium Flower</i>	-	-	-	-
Anthurium Daun <i>Anthurium Leaf</i>	-	-	-	-
Anyelir <i>Carnation</i>	-	-	-	-
Bromelia <i>Bromeliads</i>	-	-	-	-
Bugenvil <i>Bougainvillea</i>	-	-	-	-
Caladium <i>Taro</i>	-	-	-	-
Cordyline <i>Cordyline</i>	-	-	-	-
Diffenbachia <i>Diffenbachia</i>	-	-	-	-
Dracaena <i>Dracaena</i>	-	-	-	-
Euphorbia <i>Euphorbia</i>	-	-	-	-
Gerbera (Hebras) <i>Gerbera (Hebras)</i>	-	-	-	-
Gladiol <i>Gladiolus</i>	-	-	-	-

Jenis Tanaman <i>Kind of Plants</i>	2019	2020	2021	2022
(1)	(2)	(3)	(4)	(5)
Heliconia (Pisang-Pisangan) <i>Heliconia (Banana)</i>	-	-	-	-
Ixora (Soka) <i>Ixora (Soka)</i>	-	-	-	-
Krisan <i>Chrysanthemum</i>	-	-	-	-
Lidah Mertua <i>Mother-In-Law's Tongue</i>	-	-	-	-
Mawar <i>Rose</i>	-	-	-	-
Melati <i>Jasmine</i>	-	-	-	-
Monstera <i>Monstera</i>	-	-	-	-
Pakis <i>Fern</i>	-	-	-	-
Palem <i>Palm</i>	-	-	-	-
Phylodendron <i>Filodendron</i>	-	-	-	-
Puring <i>Clean</i>	-	-	-	-
Sansevieria (Pedang-Pedangan) <i>Sansevieria (Sword)</i>	-	-	-	-
Sedap Malam <i>Tuberose</i>	-	-	-	-

Catatan/Note: ...

Sumber/Source: BPS, Statistik Pertanian Hortikultura SPH-TH/BPS-Statistics Indonesia, *Agricultural Statistik for Horticulture SPH-TH*

Tabel 5.7
Table

**Produksi Buah-Buahan Menurut Jenis Tanaman di
Kecamatan Kadungora (kuintal), 2019–2022**
*Production of Annual Fruits by Kind of Plant in Kadungora
Subdistrict (quintal), 2019–2022*

Jenis Tanaman <i>Kind of Plants</i>	2019	2020	2021	2022
(1)	(2)	(3)	(4)	(5)
Alpukat <i>Avocado</i>	3 990	3 985	9 476	7 749
Anggur <i>Grape</i>	-	-	-	-
Apel <i>Apple</i>	-	-	-	-
Belimbing <i>Star Fruit</i>	13	20	50	77
Buah Naga <i>Dragon Fruit</i>	-	-	-	-
Duku/Langsar/Kokosan <i>Duku/Langsar/Kokosan</i>	-	-	-	-
Durian <i>Durian</i>	77	93	194	273
Jambu Air <i>Water Apple</i>	177	170	-	207
Jambu Biji <i>Guava</i>	10 244	12 755	13 068	7 130
Jengkol <i>Jengkol</i>	-	-	51	114
Jeruk Besar <i>Big Orange</i>	-	-	-	-
Jeruk Lemon <i>Lemon</i>	-	-	-	-
Jeruk Pamelor <i>Pamelo Orange</i>	-	-	-	-
Jeruk Siam/Kepron <i>Siamese Oranges/Tangerines</i>	1 326	1 213	631	2 192
Lengkeng <i>Longan</i>	-	-	-	-

Lanjutan Tabel/*Continued Table 5.5*

Jenis Tanaman <i>Kind of Plants</i>	2019	2020	2021	2022
(1)	(2)	(3)	(4)	(5)
Mangga <i>Mango</i>	-	2 500	2 234	2 175
Manggis <i>Mangosteen</i>	-	-	-	-
Markisa/Konyal <i>Passion Fruit/Konyal</i>	6	12	-	-
Melinjo <i>Melinjo</i>	-	-	-	-
Nangka/Cempedak <i>Jackfruit/Cempedak</i>	4 060	3 597	2 047	2 798
Nenas <i>Pineapple</i>	-	-	-	-
Pepaya <i>Papaya</i>	276	202	226	208
Petai <i>Petai</i>	12	-	119	103
Pisang <i>Banana</i>	12 485	31 278	8 701	10 455
Rambutan <i>Rambutan</i>	83	170	595	172
Salak <i>Snakefruit</i>	-	-	-	-
Sawo <i>Sawo</i>	125	173	174	-
Sirsak <i>Soursop</i>	270	268	661	796
Sukun <i>Breadfruit</i>	94	8	-	114

Catatan/*Note*: ...Sumber/*Source*: BPS, Statistik Pertanian Hortikultura SPH-BST/BPS-Statistics Indonesia, *Agricultural Statistic for Horticulture SPH-BST*

<https://garutkab.bps.go.id>

BAB 6

PARIWISATA, TRANSPORTASI, DAN KOMUNIKASI *TOURISM, TRANSPORTATION, AND COMMUNICATION*



<https://garutkab.bps.go.id>

ULASAN

Dalam bab ini berisi cakupan data berkaitan dengan sarana dan prasarana pariwisata, transportasi, serta komunikasi dan jumlahnya yang ada di Kecamatan wilayah Kabupaten Garut.

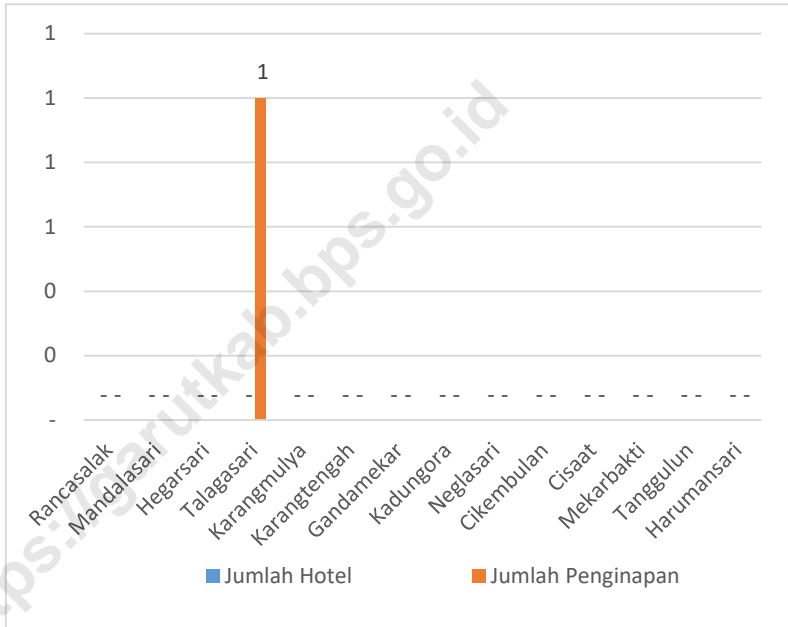
DESCRIPTION

This chapter contains data coverage related to tourism, transportation, and communication facilities and infrastructure and the amount in the District of Garut Regency.

<https://garutkab.bps.go.id>

Gambar 6.1
Figures

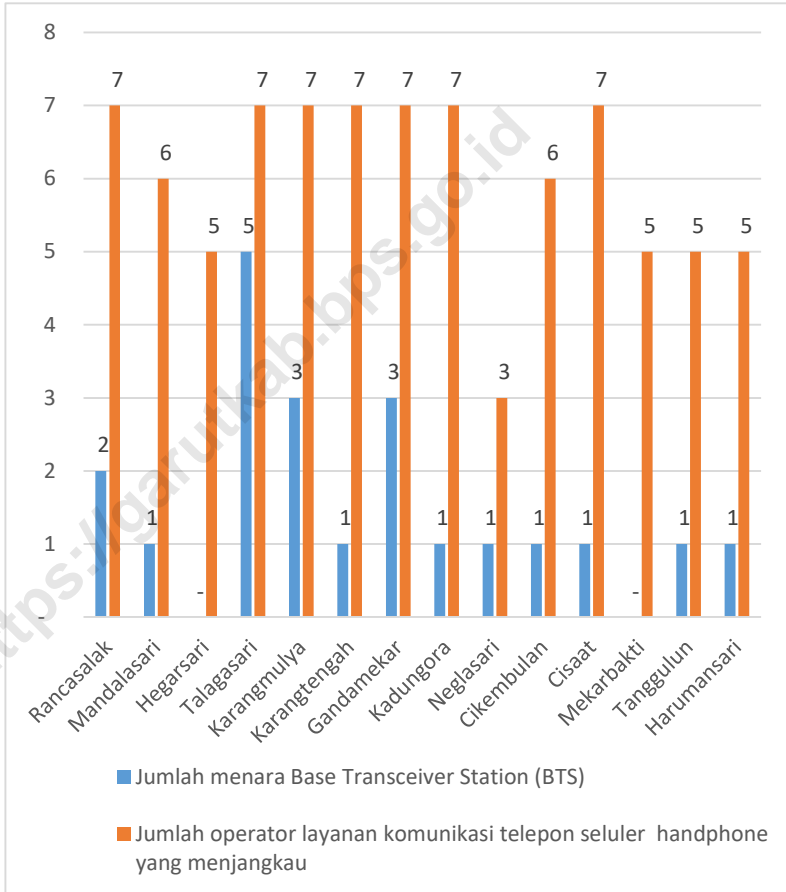
Jumlah Sarana Akomodasi Menurut Desa/Kelurahan dan Jenis Akomodasi di Kecamatan Kadungora, 2021
Number of Accomodation Facilities by Villages/Kelurahan and Type of Accomodation in Kadungora Subdistrict, 2021



Sumber/Source: BPS, Pendataan Potensi Desa (Podes) 2021/BPS-Statistics Indonesia, Village Potential Data Collecting 2021

Gambar 6.2
Figures

Jumlah Menara Telepon seluler dan Operator Layanan Komunikasi Telepon Seluler Menurut Desa/Kelurahan di Kecamatan Kadungora, 2021
Number of Base Transceiver Station (BTS) and Cellular Phone Communication Service Operators by Villages/ Kelurahan in Kadungora Subdistrict, 2021



Sumber/Source: BPS, Pendataan Potensi Desa (Podes) 2021/BPS-Statistics Indonesia, Village Potential Data Collecting 2021

6.1 PARIWISATA TOURISM

Tabel 6.1.1 Jumlah Sarana Akomodasi Menurut Desa/Kelurahan dan Jenis Akomodasi di Kecamatan Kadungora, 2021
Table Number of Accomodation Facilities by Villages/Kelurahan and Type of Accomodation in KadungoraSubdistrict, 2021

Desa/Kelurahan Village/Kelurahan	Hotel Hotel	Penginapan Inn
(1)	(2)	(3)
1.Rancasalak	-	-
2.Mandalasari	-	-
3.Hegarsari	-	-
4.Talagasari	-	1
5.Karangmulya	-	-
6.Karangtengah	-	-
7.Gandamekar	-	-
8.Kadungora	-	-
9.Neglasari	-	-
10.Cikembulan	-	-
11.Cisaat	-	-
12.Mekarbakti	-	-
13.Tanggulun	-	-
14.Harumansari	-	-
Kecamatan Kadungora	-	1

Catatan/Note: ...

Sumber/Source: BPS, Pendataan Potensi Desa (Podes) 2021/BPS-Statistics Indonesia, Village Potential Data Collecting 2021

6.2 TRANSPORTASI TRANSPORTATION

Tabel 6.2.1 Prasarana dan Sarana Transportasi Antar Desa/Kelurahan Menurut Desa/Kelurahan di Kecamatan Kadungora, 2021
Inter-Villages/Kelurahan Transportation Infrastructure and Facilities by Villages/Kelurahan in Kadungora Subdistrict, 2021

Desa/Kelurahan <i>Village/Kelurahan</i>	Jenis Prasarana Transportasi <i>Type of Transportation Infrastructure</i>	Keberadaan Angkutan Umum <i>Availability of Public Transportation</i>
(1)	(2)	(3)
1.Rancasalak	Darat	Ada, dengan trayek tetap
2.Mandalasari	Darat	Ada, dengan trayek tetap
3.Hegarsari	Darat	Ada, tanpa proyek tetap
4.Talagasari	Darat	Ada, dengan trayek tetap
5.Karangmulya	Darat	Ada, dengan trayek tetap
6.Karantengah	Darat	Ada, dengan trayek tetap
7.Gandamekar	Darat	Ada, dengan trayek tetap
8.Kadungora	Darat	Ada, dengan trayek tetap
9.Neglasari	Darat	Ada, tanpa proyek tetap
10.Cikembulan	Darat	Ada, tanpa proyek tetap
11.Cisaat	Darat	Ada, tanpa proyek tetap
12.Mekarbakti	Darat	Ada, tanpa proyek tetap
13.Tanggulun	Darat	Ada, tanpa proyek tetap
14.Harumansari	Darat	Ada, tanpa proyek tetap

Lanjutan Tabel/*Continued Table 6.2.1*

Desa/Kelurahan Village/Kelurahan	Jenis Permukaan Jalan Darat Terluas Type of The Widest Road Surface	Dapat Dilalui Kendaraan Bermotor Roda 4 atau Lebih Passable by Vehicle with 4 or more Wheels
(1)	(4)	(5)
1.Rancasalak	Aspal/beton	Sepanjang tahun
2.Mandalasari	Aspal/beton	Sepanjang tahun
3.Hegarsari	Aspal/beton	Sepanjang tahun
4.Talagasari	Aspal/beton	Sepanjang tahun
5.Karangmulya	Aspal/beton	Sepanjang tahun
6.Karangtengah	Aspal/beton	Sepanjang tahun
7.Gandamekar	Aspal/beton	Sepanjang tahun
8.Kadungora	Aspal/beton	Sepanjang tahun
9.Neglasari	Aspal/beton	Sepanjang tahun
10.Cikembulan	Aspal/beton	Sepanjang tahun
11.Cisaat	Aspal/beton	Sepanjang tahun
12.Mekarbakti	Aspal/beton	Sepanjang tahun
13.Tanggulun	Aspal/beton	Sepanjang tahun
14.Harumansari	Aspal/beton	Sepanjang tahun

Catatan/Note: ...

Sumber/Source: BPS, Pendataan Potensi Desa (Podes) 2021/BPS-Statistics Indonesia, Village Potential Data Collecting 2021

6.3 KOMUNIKASI COMMUNICATION

Tabel 6.2.2 Keberadaan Kantor Pos/Pos Pembantu/Rumah Pos, Pos Keliling, dan Perusahaan/Agen Jasa Ekspedisi Swasta Menurut Desa/Kelurahan di Kecamatan Kadungora, 2021
Number of Post Office/Subsidiary of Post Office, Mobile Portal Service, Private Expedition Service Company by Villages/Kelurahan in KadungoraSubdistrict, 2021

Desa/Kelurahan <i>Village/Kelurahan</i>	Kantor Pos/Pos Pembantu/Rumah Pos <i>Post Office/Subsidiary of Post Office</i>	Pos Keliling <i>Mobile Portal Service</i>	Perusahaan/Agen Jasa Ekspedisi Swasta <i>Private Expedition Service Company</i>
(1)	(2)	(3)	(4)
1.Rancasalak	Tidak Ada	Tidak Ada	Tidak Ada
2.Mandalasari	Tidak Ada	Tidak Ada	Tidak Ada
3.Hegarsari	Tidak Ada	Tidak Ada	Tidak Ada
4.Talagasari	Tidak Ada	Tidak Ada	Beroperasi
5.Karangmulya	Tidak Ada	Tidak Ada	Tidak Ada
6.Karangtengah	Tidak Ada	Tidak Ada	Beroperasi
7.Gandamekar	Tidak Ada	Tidak Ada	Tidak Ada
8.Kadungora	Beroperasi	Tidak Ada	Beroperasi
9.Neglasari	Tidak Ada	Tidak Ada	Tidak Ada
10.Cikembulan	Tidak Ada	Tidak Ada	Tidak Ada
11.Cisaat	Tidak Ada	Tidak Ada	Tidak Ada
12.Mekarbakti	Tidak Ada	Tidak Ada	Tidak Ada
13.Tanggulun	Tidak Ada	Tidak Ada	Tidak Ada
14.Harumansari	Tidak Ada	Tidak Ada	Tidak Ada
Kecamatan Kadungora			

Catatan/Note: ...

Sumber/Source: BPS, Pendataan Potensi Desa (Podes) 2021/BPS-Statistics Indonesia, Village Potential Data Collecting 2021

Tabel 6.3.1 Jumlah Menara Telepon seluler dan Operator Layanan Komunikasi Telepon Seluler Menurut Desa/Kelurahan di Kecamatan Kadungora, 2021
Number of Base Transceiver Station (BTS) and Cellular Phone Communication Service Operators by Villages/ Kelurahan in Kadungora Subdistrict, 2021

Desa/Kelurahan Village/Kelurahan	Jumlah Menara Telepon seluler Number of Base Transceiver Station (BTS)	Jumlah Operator Layanan Komunikasi Telepon Seluler Cellular Phone Communication Service Operators
(1)	(2)	(3)
1.Rancasalak	2	7
2.Mandalasari	1	6
3.Hegarsari	-	5
4.Talagasari	5	7
5.Karangmulya	3	7
6.Karantengah	1	7
7.Gandamekar	3	7
8.Kadungora	1	7
9.Neglasari	1	3
10.Cikembulan	1	6
11.Cisaat	1	7
12.Mekarbakti	-	5
13.Tanggulun	1	5
14.Harumansari	1	5
Kecamatan Kadungora	21	84

Catatan/Note: ...

Sumber/Source: BPS, Pendataan Potensi Desa (Podes) 2021/BPS-Statistics Indonesia, Village Potential Data Collecting 2021

Tabel
Table 6.3.2

Kekuatan Sinyal Telepon Seluler dan Jenis Sinyal Internet Telepon Seluler Menurut Desa/Kelurahan di Kecamatan Kadungora, 2021
The Strength of Cellular Phone Signal by Villages/Kelurahan in Kadungora Subdistrict, 2021

Desa/Kelurahan Village/Kelurahan	Kekuatan Sinyal Telepon Seluler The Strength of Cellular Phone Signal	Jenis Sinyal Internet Telepon Seluler Type of Cellular Phone Signal
(1)	(2)	(3)
1.Rancasalak	Sinyal kuat	4G/LTE
2.Mandalasari	Sinyal kuat	4G/LTE
3.Hegarsari	Sinyal kuat	3G,H,H+ /EVDO
4.Talagasari	Sinyal sangat kuat	4G/LTE
5.Karangmulya	Sinyal kuat	4G/LTE
6.Karantengah	Sinyal kuat	4G/LTE
7.Gandamekar	Sinyal kuat	4G/LTE
8.Kadungora	Sinyal sangat kuat	4G/LTE
9.Neglasari	Sinyal kuat	4G/LTE
10.Cikembulan	Sinyal kuat	4G/LTE
11.Cisaat	Sinyal kuat	4G/LTE
12.Mekarbakti	Sinyal kuat	4G/LTE
13.Tanggulun	Sinyal kuat	4G/LTE
14.Harumansari	Sinyal kuat	4G/LTE
Kecamatan Kadungora		

Catatan/Note: ...

Sumber/Source: BPS, Pendataan Potensi Desa (Podes) 2021/BPS-Statistics Indonesia, Village Potential Data Collecting 2021

<https://garutkab.bps.go.id>

BAB 7

PERBANKAN, KOPERASI, DAN PERDAGANGAN *BANKING, COOPERATIVE, AND TRADE*



<https://garutkab.bps.go.id>

ULASAN

Dalam bab ini berisi cakupan data berkaitan dengan sarana dan prasarana Lembaga keuangan, koperasi serta perdagangan dan jumlahnya yang ada di Kecamatan wilayah Kabupaten Garut.

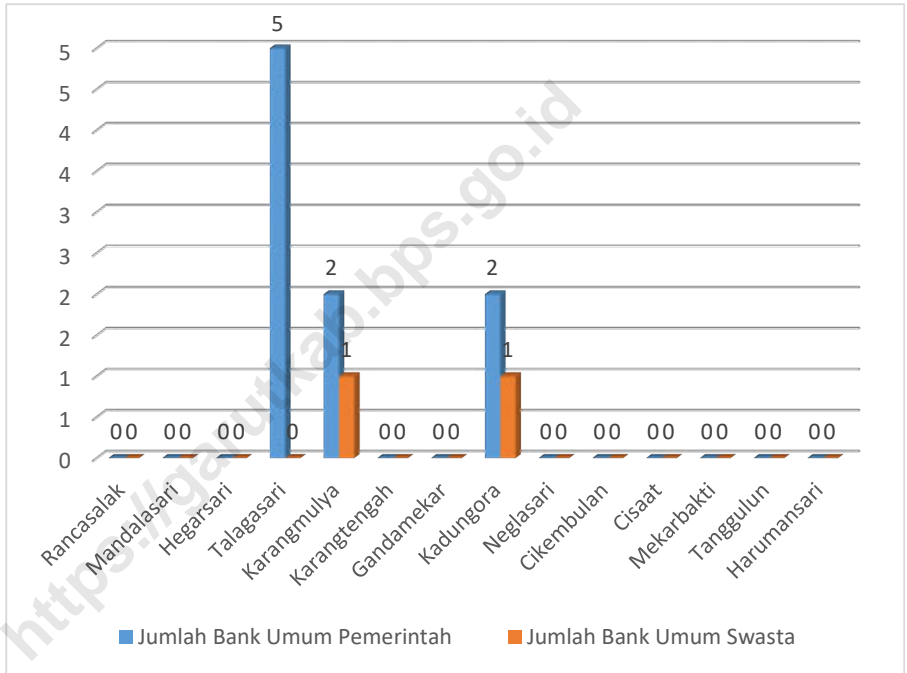
DESCRIPTION

This chapter contains data coverage relating to the facilities and infrastructure of Financial Institutions, cooperatives and trade and the number in the District of Garut Regency.

<https://garutkab.bps.go.id>

Gambar 7.1
Figures

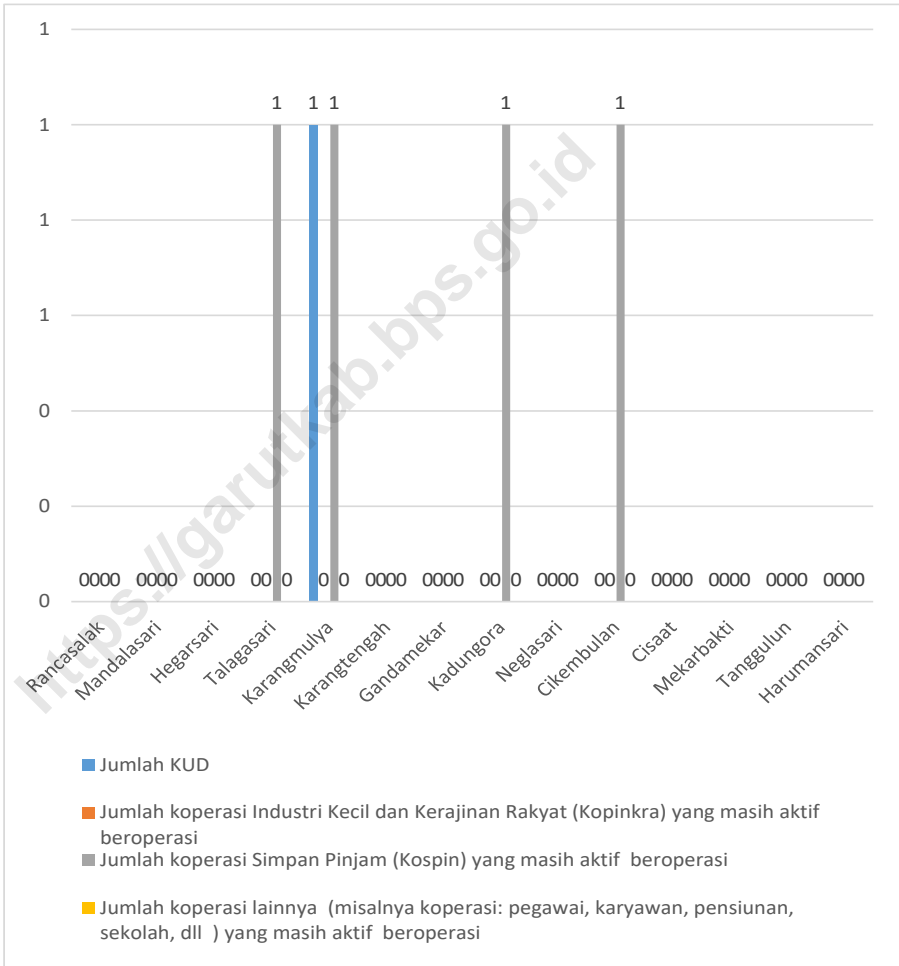
Banyaknya Sarana Lembaga Keuangan Bank Menurut Desa/Kelurahan dan Jenis Bank di Kecamatan Kadungora, 2021
Number of Bank by Villages/Kelurahan and Type of Bank in Kadungora Subdistrict, 2021



Sumber/Source: BPS, Pendataan Potensi Desa (Podes) 2021/BPS-Statistics Indonesia, Village Potential Data Collecting 2021

Gambar 7.2
Figures

Banyaknya Koperasi Aktif Menurut Menurut Desa/Kelurahan dan Jenis Koperasi di Kecamatan Kadungora, 2021
Number of Cooperative by Villages/Kelurahan and Type of Cooperative in KadungoraSubdistrict, 2021



Sumber/Source: BPS, Pendataan Potensi Desa (Podes) 2021/BPS-Statistics Indonesia, Village Potential Data Collecting 2021

Tabel 7.1
Table

Banyaknya Sarana Lembaga Keuangan Bank Menurut Desa/Kelurahan dan Jenis Bank di Kecamatan Kadungora, 2021
Number of Bank by Villages/Kelurahan and Type of Bank in KadungoraSubdistrict, 2021

Desa/Kelurahan Village/Kelurahan	Bank Umum Pemerintah Government Bank	Bank Umum Swasta Private Bank	Bank Perkreditan Rakyat (BPR) Rural Bank
(1)	(2)	(3)	(4)
1.Rancasalak	-	-	-
2.Mandalasari	-	-	-
3.Hegarsari	-	-	-
4.Talagasari	5	-	-
5.Karangmulya	2	1	2
6.Karantengah	-	-	-
7.Gandamekar	-	-	-
8.Kadungora	2	1	1
9.Neglasari	-	-	-
10.Cikembulan	-	-	-
11.Cisaat	-	-	-
12.Mekarbakti	-	-	-
13.Tanggulun	-	-	-
14.Harumansari	-	-	-
Kecamatan Kadungora	9	2	3

Catatan/Note: "

Sumber/Source: BPS, Pendataan Potensi Desa (Podes) 2021/BPS-Statistics Indonesia, Village Potential Data Collecting 2021

Tabel 7.2
Table

**Banyaknya Koperasi Aktif Menurut Menurut Desa/
Kelurahan dan Jenis Koperasi di Kecamatan Kadungora,
2021**
*Number of Cooperative by Villages/Kelurahan and Type of
Cooperative in Kadungora Subdistrict, 2021*

Desa/Kelurahan <i>Village/Kelurahan</i>	Koperasi Unit Desa (KUD) <i>Village Cooperative Unit</i>	Koperasi Industri Kecil dan Kerajinan Rakyat (Kopinkra) <i>Small Industry and Citizen Handicraft Cooperative</i>
(1)	(2)	(3)
1.Rancasalak	-	-
2.Mandalasari	-	-
3.Hegarsari	-	-
4.Talagasari	-	-
5.Karangmulya	1	-
6.Karantengah	-	-
7.Gandamekar	-	-
8.Kadungora	-	-
9.Neglasari	-	-
10.Cikembulan	-	-
11.Cisaat	-	-
12.Mekarbakti	-	-
13.Tanggulun	-	-
14.Harumansari	-	-
Kecamatan Kadungora	1	-

Lanjutan Tabel/*Continued Table 7.2*

Desa/Kelurahan Village/Kelurahan	Koperasi Simpan Pinjam (Kospin) Savings and Loan Cooperative	Koperasi Lainnya Other Cooperative
(1)	(4)	(5)
1.Rancasalak	-	-
2.Mandalasari	-	-
3.Hegarsari	-	-
4.Talagasari	1	-
5.Karangmulya	1	-
6.Karantengah	-	-
7.Gandamekar	-	-
8.Kadungora	1	-
9.Neglasari	-	-
10.Cikembulan	1	-
11.Cisaat	-	-
12.Mekarbakti	-	-
13.Tanggulun	-	-
14.Harumansari	-	-
Kecamatan Kadungora	4	-

Catatan/Note: ""

Sumber/Source: BPS, Pendataan Potensi Desa (Podes) 2021/BPS-Statistics Indonesia, Village Potential Data Collecting 2021

Tabel 7.3
Table

Banyaknya Sarana Perdagangan Menurut Desa/Kelurahan dan Jenis Sarana Perdagangan di Kecamatan Kadungora, 2021

Number of Trade Facilities by Villages/Kelurahan and Type of Trade Facilities in KadungoraSubdistrict, 2021

Desa/Kelurahan <i>Village/Kelurahan</i>	Kelompok Pertokoan <i>Shopping Complexs</i>	Pasar dengan Bangunan Permanen <i>Markets in Permanent Building</i>	Pasar dengan Bangunan Semi Permanen <i>Market in Semi Permanent Building</i>
(1)	(2)	(3)	(4)
1.Rancasalak	-	-	-
2.Mandalasari	-	-	-
3.Hegarsari	-	-	-
4.Talagasari	3	1	-
5.Karangmulya	-	-	-
6.Karangtengah	-	-	-
7.Gandamekar	-	-	-
8.Kadungora	2	-	-
9.Neglasari	-	-	-
10.Cikembulan	-	-	-
11.Cisaat	-	-	-
12.Mekarbakti	-	-	-
13.Tanggulun	-	-	-
14.Harumansari	-	-	-
Kecamatan Kadungora	5	1	-

Lanjutan Tabel/Continued Table 7.3

Desa/Kelurahan Village/Kelurahan	Pasar tanpa Bangunan Market without Permanent Building	Mini Market/ Swalayan/ Supermarket Mini Market/Swalayan/ Supermarket	Restoran/ Rumah Makan Restaurant/ Food Stall
(1)	(5)	(6)	(7)
1.Rancasalak	-	-	-
2.Mandalasari	-	-	-
3.Hegarsari	-	-	-
4.Talagasari	-	3	8
5.Karangmulya	-	1	2
6.Karangtengah	-	-	-
7.Gandamekar	-	1	4
8.Kadungora	-	2	3
9.Neglasari	-	-	-
10.Cikembulan	-	-	-
11.Cisaat	-	-	4
12.Mekarbakti	-	-	-
13.Tanggulun	-	-	-
14.Harumansari	-	-	-
Kecamatan Kadungora	-	7	21

Catatan/Note: ..

Sumber/Source: BPS, Pendataan Potensi Desa (Podes) 2021/BPS-Statistics Indonesia, Village Potential Data Collecting 2021

DATA

MENCERDASKAN BANGSA
- Enlighten The Nation -



BADAN PUSAT STATISTIK
KABUPATEN GARUT
BPS-STATISTICS OF GARUT REGENCY
Jl. Pembangunan No. 222 Tarogong Kidul Garut 44151
Email: bps3205@bps.go.id Website: garutkab.bps.go.id

ISSN 2830-1358

