

KECAMATAN SENORI DALAM ANGKA

Senori District in Figures

2024

Volume 19, 2024



**BADAN PUSAT STATISTIK
KABUPATEN TUBAN**

BPS-STATISTICS OF TUBAN REGENCY

KECAMATAN SENORI DALAM ANGKA

Senori District in Figures

2024

Volume 19, 2024



**BADAN PUSAT STATISTIK
KABUPATEN TUBAN**

BPS-STATISTICS OF TUBAN REGENCY

KECAMATAN SENORI DALAM ANGKA
Senori District in Figures
2024
Volume 19

Katalog /Catalog:1102001.3523030
ISSN: 2829-2391
No. Publikasi/Publication Number: 35230.24020

Ukuran Buku/*Book Size*: 14,8 cm x 21 cm
Jumlah Halaman/*Number of Pages* : xxiv + 84 hal/*pages*

Naskah/*Manuscript*:
BPS Kabupaten Tuban
BPS-Statistics of Tuban Regency

Penyunting/*Editor*:
BPS Kabupaten Tuban
BPS-Statistics of Tuban Regency

Desain Kover/*Cover Design*:
BPS Kabupaten Tuban
BPS-Statistics of Tuban Regency

Ilustrasi Kover/*Cover Illustration*:
BPS Kabupaten Tuban
BPS-Statistics of Tuban Regency

Diterbitkan oleh/*Published by*:
©BPS Kabupaten Tuban/*BPS-Statistics of Tuban Regency*

Dicetak oleh/*Printed by*:
BPS Kabupaten Tuban
BPS-Statistics of Tuban Regency
©BPS Kabupaten Tuban/*BPS-Statistics of Tuban Regency*

Sumber Ilustrasi/*Illustration Source* canva.com

Dilarang mereproduksi dan/atau menggandakan sebagian atau seluruh isi buku ini untuk tujuan komersial tanpa izin tertulis dari Badan Pusat Statistik Kabupaten Tuban.
It is prohibited to reproduce and/or duplicate part or all of this book for commercial purpose without permission from BPS-Statistics of Tuban Regency.

ISSN 2829-2391

TIM PENYUSUN/COMPILERS
KECAMATAN SENORI DALAM ANGKA
Senori District in Figures
2024

Volume 19, 2024

Pengarah/Director

Andhie Surya Mustari

Penanggung Jawab/Persons in Charge

Andhie Surya Mustari

Penyunting/Editors

Yudhi Prasetyono

Pengolah Data dan Penulis Naskah/Data Processor and Writers

Mohammad Ilham Nur Rohman

Penata Letak/Layout Designers

Mohammad Ilham Nur Rohman

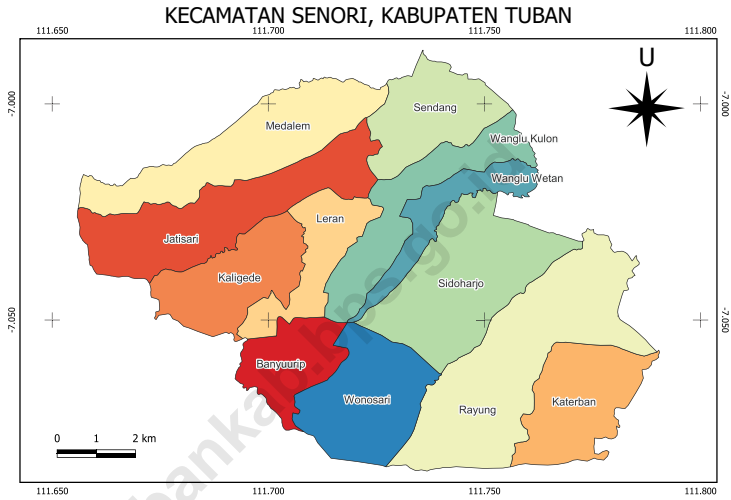
Penerjemah/Translators

Mohammad Ilham Nur Rohman

KONTRIBUTOR DATA/DATA CONTRIBUTORS

1. Kementerian Agama/*Ministry of Religious Affair*
2. Kementerian Pendidikan dan Kebudayaan/*Ministry of Education and Culture*
3. Badan Meteorologi Klimatologi dan Geofisika/*Meteorological, Climatology, and Geophysical Agency*
4. Badan Pusat Statistik/*BPS-Statistics Indonesia*
5. Dinas Pendidikan Kabupaten Tuban/*Education Service in Tuban Regency*
6. Dinas Ketahanan Pangan, Pertanian dan Perikanan Kabupaten Tuban/*Food Security, Agriculture and Fisheries Service in Tuban Regency*
7. Dinas Kependudukan dan Pencatatan Sipil Kabupaten Tuban/*Population and Civil Registration of Tuban Regency*
8. Pemerintah Kecamatan/*District Government*
9. Pemerintah Desa/*Village Government*

PETA WILAYAH KECAMATAN SENORI
MAP OF SENORI DISTRICT



<https://tubankab.go.id>

KATA PENGANTAR



Dengan mengucap puji syukur dan berkat rahmat Tuhan Yang Maha Esa, publikasi Kecamatan Senori dalam Angka 2024 dapat diterbitkan. Kecamatan Senori dalam Angka 2024 merupakan publikasi yang menyajikan informasi mengenai kondisi geografis, pemerintahan, kependudukan, sosial, pertanian, dan perekonomian Kecamatan Senori. Harapannya, publikasi ini dapat mendukung perencanaan, monitoring, maupun evaluasi pembangunan daerah di Kecamatan Senori.

Penyusunan publikasi Kecamatan Senori dalam Angka 2024 dapat terwujud berkat kerja sama dan bantuan dari berbagai pihak baik instansi pemerintah maupun pihak lainnya. Kepada semua pihak yang terlibat dalam penyusunan publikasi ini disampaikan penghargaan dan terima kasih yang sebesar-besarnya.

Untuk penyempurnaan penyusunan publikasi di masa yang akan datang, tanggapan dan saran yang bersifat konstruktif sangat diharapkan. Semoga buku ini dapat berguna dan bermanfaat bagi para pemakainya.

Tuban, September 2024
Kepala Badan Pusat Statistik
Kabupaten Tuban



Andhie Surya Mustari

PREFACE



By giving thanks and blessings to the grace of God Almighty, the publication of Senori District in Numbers 2024 can be published. Senori District in Numbers 2024 is a publication that presents information on the geographical, governmental, population, social, agricultural, and economic conditions of Senori District. It is hoped that this publication can support planning, monitoring, and evaluation of regional development in Senori District.

The preparation of the publication of Senori District in the 2024 Figures can be realized thanks to cooperation and assistance from various parties, both government agencies and other parties. To all parties involved in the preparation of this publication, we would like to express our deepest appreciation and gratitude.

For the improvement of the preparation of future publications, constructive responses and suggestions are welcome. Hopefully this book can be useful and useful for its users.

*Tuban , September 2024
Head of BPS-Statistics
Tuban Regency*

A handwritten signature in black ink, appearing to read 'Andhie Surya Mustari', with a long horizontal line extending to the right.

Andhie Surya Mustari

DAFTAR ISI/CONTENTS
KECAMATAN SENORI DALAM ANGKA
Senori District in Figures
2024
 Volume 19, 2024

	Halaman <i>Page</i>
Kata Pengantar.....	ix
Preface.....	x
Daftar Isi/ <i>Contents</i>	xi
Daftar Tabel/ <i>List of Tables</i>	xiii
Daftar Gambar/ <i>List of Figures</i>	xix
Penjelasan Umum/ <i>Explanatory Notes</i>	xxi
Daftar Singkatan/ <i>List of Abbreviation</i>	xxiii
1. Geografi/ <i>Geography</i>	1
2. Pemerintahan/ <i>Government</i>	7
3. Penduduk/ <i>Population</i>	17
4. Sosial dan Kesejahteraan Rakyat/ <i>Social and Welfare</i>	27
5. Pertanian/ <i>Agriculture</i>	51
6. Pariwisata, Transportasi, dan Komunikasi/ <i>Tourism, Transportation, and Communication</i>	63
7. Perbankan, Koperasi, dan Perdagangan/ <i>Banking, Cooperative, and Trade</i>	75
Daftar Pustaka/ <i>Bibliography</i>	85

DAFTAR TABEL/LIST OF TABLES

Tabel Table	Halaman Page
1. GEOGRAFI/GEOGRAPHY	
1.1 KEADAAN GEOGRAFI GEOGRAPHY CONDITION	
1.1 Luas Daerah Menurut Desa/Kelurahan di Kecamatan Senori, 2023 <i>Total Area by Villages/Kelurahan in Senori District, 2023</i>	5
1.2 Jarak ke Ibukota Kecamatan dan Ibukota Kabupaten/Kota Menurut Desa/Kelurahan di Kecamatan Senori (km), 2023 <i>Distance to the District Capital and Regency/Municipal Capital by Villages/Kelurahan in Kenduruan District (km), 2023</i>	6
2. PEMERINTAHAN/GOVERNMENT	
2.1 WILAYAH ADMINISTRATIF ADMINISTRATIVE AREA	
2.1.1 Jumlah Rukun Warga (RW) dan Rukun Tetangga (RT) Menurut Desa/Kelurahan di Kecamatan Senori, 2023 <i>Number of Rukun Warga and Rukun Tetangga by Villages/ Kelurahan in Senori District, 2023</i>	13
2.2 SUMBER DAYA MANUSIA HUMAN RESOURCES	
2.2.1 Jumlah Pegawai Negeri Sipil Menurut Pemerintah Daerah dan Jenis Kelamin di Kecamatan Senori, 2023 <i>Number of Civil Servants by Local Government and Sex in Senori District, 2023</i>	14
2.2.2 Jumlah Pegawai Negeri Sipil Pemerintah Daerah Kecamatan Senori Menurut Tingkat Pendidikan dan Jenis Kelamin, 2023 <i>Number of Civil Servants of Senori District Government by Educational Level and Sex, 2023</i>	15

3. PENDUDUK/POPULATION

3.1	Penduduk, Distribusi Persentase Penduduk, Kepadatan Penduduk, Rasio Jenis Kelamin Penduduk Menurut Desa/Kelurahan di Kecamatan Senori, 2023 <i>Population, Percentage Distribution of Population, Population Density, and Population Sex Ratio by Villages/Kelurahan in Senori District, 2023.....</i>	23
3.2	Jumlah Penduduk Menurut Kelompok Umur dan Jenis Kelamin di Kecamatan Senori, 2023 <i>Population by Age Groups and Sex in Senori District, 2023.....</i>	25

4. SOSIAL DAN KESEJAHTERAAN RAKYAT/SOCIAL AND WELFARE

**4.1 PENDIDIKAN
EDUCATION**

4.1.1	Banyaknya Desa ¹ /Kelurahan yang Memiliki Fasilitas Sekolah Menurut Tingkat Pendidikan di Kecamatan Senori, 2021–2023 <i>Number of Villages¹/Kelurahan Having Educational Facilities by Educational Level in Senori District, 2021–2023.....</i>	33
4.1.2	Jumlah Sekolah Menurut Tingkat Pendidikan di Kecamatan Senori, 2022/2023 dan 2023/2024 <i>Number of Schools by Educational Level in Senori District, 2022/2023 and 2023/2024.....</i>	34
4.1.3	Jumlah Guru Menurut Tingkat Pendidikan di Kecamatan Senori, 2022/2023 dan 2023/2024 <i>Number of Teachers by Educational Level in Senori District, 2022/2023 and 2023/2024.....</i>	35
4.1.4	Jumlah Murid Menurut Tingkat Pendidikan di Kecamatan Senori, 2022/2023 dan 2023/2024 <i>Number of Pupils by Educational Level in Senori District, 2022/2023 and 2023/2024.....</i>	36

**4.2 KESEHATAN
HEALTH**

4.2.1	Banyaknya Desa ¹ /Kelurahan yang Memiliki Sarana Kesehatan Menurut Jenis Sarana Kesehatan di Kecamatan Senori, 2021–2023	
-------	---	--

	<i>Number of Villages¹/Kelurahan Health Facilities by Type of Health Facilities in Senori District, 2021–2023.....</i>	37
4.3	PERUMAHAN DAN LINGKUNGAN HOUSING AND ENVIRONMENT	
4.3.1	Banyaknya Desa ¹ /Kelurahan Menurut Sumber Air Minum Sebagian Besar Keluarga di Kecamatan Senori, 2021–2023 <i>Number of Villages¹/Kelurahan by Drinking Water Source of Majority Family in Senori District, 2021–2023</i>	38
4.3.2	Banyaknya Keluarga Menurut Desa/Kelurahan dan Jenis Pengguna Listrik di Kecamatan Senori, 2023 <i>Number of Family by Villages/Kelurahan and Type of Electricity Consumer in Senori District, 2023</i>	39
4.3.3	Banyaknya Desa ¹ /Kelurahan Menurut Sumber Penerangan Jalan Utama Desa/Kelurahan di Kecamatan Senori, 2021–2023 <i>Number of Villages¹/Kelurahan by Source of Villages/Kelurahan's Main Street Illumination in Senori District, 2021–2023</i>	40
4.3.4	Banyaknya Desa ¹ /Kelurahan Menurut Penggunaan Fasilitas Tempat Buang Air Besar Sebagian Besar Keluarga di Kecamatan Senori, 2021–2023 <i>Number of Villages¹/Kelurahan by Toilet Facility Used by Majority Family in Senori District, 2021–2023</i>	41
4.3.5	Banyaknya Desa/Kelurahan Menurut Jenis Bahan Bakar untuk Memasak yang Digunakan Sebagian Besar Keluarga di Kecamatan Senori, 2023 <i>Number of Villages/Kelurahan by Type of Cooking Fuel Used by Majority Family in Senori District, 2023</i>	42
4.4	AGAMA DAN SOSIAL LAINNYA RELIGION AND OTHER SOCIAL AFFAIRS	
4.4.1	Jumlah Tempat Peribadatan Menurut Desa/ Kelurahan di Kecamatan Senori, 2023 <i>Number of Worship Places by Villages/Kelurahan in Senori District, 2023</i>	43

Tabel Table	Halaman Page
4.4.2	Banyaknya Kejadian Bencana Alam Menurut Desa/Kelurahan dan Jenis Bencana Alam di Kecamatan Senori, 2023 <i>Number of Natural Disaster Events by Villages/Kelurahan and Type of Natural Disaster in Senori District, 2023</i> 44
4.4.3	Banyaknya Korban Jiwa Akibat Bencana Alam Menurut Desa/ Kelurahan dan Jenis Bencana Alam di Kecamatan Senori, 2023 <i>Number of Fatalities Due to Natural Disasters by Villages/Kelurahan and Type of Natural Disaster in Senori District, 2023</i> 47
4.4.4	Banyaknya Desa/Kelurahan yang Memiliki Kelompok Kegiatan Olahraga Menurut Jenis Olahraga dan Ketersediaan Fasilitas/Lapangan Olahraga di Kecamatan Senori, 2023 <i>Number of Villages/Kelurahan Having Sport Activities Groups by Type of Sport and Availability of Sport Facilities/Fields in Senori District, 2023</i> 50
5.	PERTANIAN/AGRICULTURE
5.1	Luas Panen Tanaman Sayuran dan Buah-buahan Semusim Menurut Jenis Tanaman di Kecamatan Senori (ha), 2020–2023 <i>Harvested Area of Seasonal Vegetables and Fruits by Kind of Plant in Senori District (ha), 2020–2023</i> 56
5.2	Produksi Tanaman Sayuran dan Buah-buahan Semusim Menurut Jenis Tanaman di Kecamatan Senori (kuintal), 2020–2023 <i>Production of Seasonal Vegetables and Fruits by Kind of Plant in Senori District (quintal), 2020–2023</i> 57
5.3	Luas Panen Tanaman Biofarmaka Menurut Jenis Tanaman di Kecamatan Senori (m ²), 2020–2023 <i>Harvested Area of Medicinal Plants by Kind of Plant in Senori District (m²), 2020–2023</i> 58
5.4	Produksi Tanaman Biofarmaka Menurut Jenis Tanaman di Kecamatan Senori (kg), 2020–2023 <i>Production of Medicinal Plants by Kind of Plant in Senori District (kg),2020–2023</i> 59
5.5	Luas Panen Tanaman Hias Menurut Jenis Tanaman di Kecamatan Senori (m ²), 2020–2023

Tabel Table	Halaman Page
	60
5.6	61
5.7	62
6.	
6.1	
6.1.1	68
6.2	
6.2.1	69
6.2.2	71
6.2.3	

Tabel Table	Halaman Page
6.2.4	<p><i>Number of Base Transceiver Station (BTS) and Cellular Phone Communication Service Operators by Villages/Kelurahan in Senori District, 2023.....</i> 72</p> <p><i>Kekuatan Sinyal Telepon Seluler dan Jenis Sinyal Internet Telepon Seluler Menurut Desa/Kelurahan di Kecamatan Senori, 2023</i> <i>The Strenght of Celular Phone Signal and Kind of Signal Internet Cellucer of by Villages/Kelurahan in Senori District, 2023.....</i> 73</p>
7. PERBANKAN, KOPERASI, DAN PERDAGANGAN/BANKING, COOPERATIVE, AND TRADE	
7.1	<p><i>Banyaknya Sarana Lembaga Keuangan Bank Menurut Desa/ Kelurahan dan Jenis Bank di Kecamatan Senori, 2023</i> <i>Number of Bank by Villages/Kelurahan and Type of Bank in Senori District, 2023.....</i> 79</p>
7.2	<p><i>Banyaknya Koperasi Aktif Menurut Menurut Desa/ Kelurahan dan Jenis Koperasi di Kecamatan Senori, 2023</i> <i>Number of Cooperative by Villages/Kelurahan and Type of Cooperative in Senori District, 2023.....</i> 80</p>
7.3	<p><i>Banyaknya Sarana Perdagangan Menurut Desa/Kelurahan dan Jenis Sarana Perdagangan di Kecamatan Senori, 2023</i> <i>Number of Trade Facilities by Villages/Kelurahan and Type of Trade Facilities in Senori District, 2023</i> 82</p>

DAFTAR GAMBAR/LIST OF FIGURES

Gambar Figure	Halaman Page
1.1 Luas Daerah menurut Desa/Kelurahan (%), 2023 <i>Total Area by Village/Kelurahan (%), 2023.....</i>	4
2.1 Jumlah Rukun Tetangga (RT) Menurut Desa/ Kelurahan di Kecamatan Senori, 2023 <i>Number of Rukun Tetangga by Villages¹/Kelurahan in Senori District, 2023</i>	12
3.1 Jumlah Penduduk Kecamatan Senori 2023 <i>Population in Senori Subdistrict, 2023.....</i>	22
4.1 Jumlah Sekolah Menurut Tingkat Pendidikan di Kecamatan Senori, 2023 <i>Number of Schools by Educational Level in Senori district, 2023</i>	32
5.1 Produksi Tanaman Biofarmaka Menurut Jenis Tanaman di Kecamatan Senori (kg), 2023 <i>Production of Medicinal Plants by Kind of Plant in Senori District (kg), 2023</i>	55
6.1 Jumlah Operator Layanan Komunikasi Telepon Seluler Menurut Desa/Kelurahan di Kecamatan Senori, 2023 <i>Number of Cellular Phone Communication Service Operators by Villages/Kelurahan in Senori District, 2023.....</i>	67
7.1 Banyaknya Sarana Perdagangan Menurut Desa/Kelurahan dan Jenis Sarana Perdagangan di Kecamatan Senori, 2023 <i>Number of Trade Facilities by Villages/Ward and Type of Trade Facilities in Senori Subdistrict, 2023.....</i>	78

PENJELASAN UMUM/EXPLANATORY NOTES

Tanda-tanda, satuan-satuan, dan lain-lainnya yang digunakan dalam publikasi ini adalah sebagai berikut:

Symbols, measurement units, and acronyms which are used in this publication, are as follows:

1. TANDA-TANDA/SYMBOLS

Data tidak tersedia/ <i>Data not available</i>	: ...
Tidak ada atau nol / <i>Null or zero</i>	: -
Data dapat diabaikan/ <i>Data negligible</i>	: ~0
Tanda decimal/ <i>Decimal point</i>	: ,
Data tidak dapat ditampilkan/ <i>Not applicable</i>	: NA
Angka estimasi/ <i>Estimated figures</i>	: e
Angka diperbaiki/ <i>Revised figures</i>	: r
Angka sementara/ <i>Preliminary figures</i>	: *
Angka sangat sementara/ <i>Very preliminary figures</i>	: **
Angka sangat sangat sementara/ <i>Very very preliminary figures</i>	: ***

2. SATUAN/UNITS

barel/ <i>barrel</i>	: 158,99 liter/ <i>litres</i> = 1/6,2898 m ³
hektare (ha)/ <i>hectare (ha)</i>	: 10.000 m ²
kilometer (km)/ <i>kilometres (km)</i>	: 1.000 meter/ <i>meters (m)</i>
knot/ <i>knot</i>	: 1,8523 km/jam (<i>km/hour</i>)
kuintal/ <i>quintal</i>	: 100 kg
KWh	: 1.000 Watt hour
MWh	: 1.000 KWh
liter (untuk beras)/ <i>litre (for rice)</i>	: 0,80 kg
MMSCF	: 1/35,3 m ³
metrik ton (m.ton)/ <i>metric ton (m. ton)</i>	: 0,98421 long ton = 1.000 kg
ons/ <i>ounce</i>	: 28,31 gram/ <i>grams</i>
ton	: 1.000 kg

Satuan lain: buah, dus, butir, helai/lembar, kaleng, batang, pulsa, ton kilometer (ton-km), jam, menit, persen (%).

Other units: unit, pack, pieces, sheet, tin, pulse, ton-kilometres(ton-km), hour, minute, percent (%).

Perbedaan angka di belakang koma disebabkan oleh pembulatan angka.

The difference in decimal numbers is caused by rounding.

DAFTAR SINGKATAN/LIST OF ABBREVIATION

SI	: Stasiun Iklim/ <i>Climate Station</i>
SMPK	: Stasiun Meterologi Pertanian Khusus/ <i>Special Agricultural Meteorological Station</i>
t.t	: Tempat tidur/ <i>Bed</i>
BCG	: Bacillus Calmette Guerin
DPT	: Difteri, Pertusis, Tetanus/ <i>Diphtheria, Tetanus, and Pertussis</i>
TT	: Tetanus Toxoid
IOT	: Industri Obat Tradisional/ <i>Traditional Medicine Industry</i>
IKOT	: Industri Kecil Obat Tradisional/ <i>Traditional Medicine Small Industry</i>
Alkes	: Alat kesehatan/ <i>Health Kits</i>
PKRT	: Perbekalan Kesehatan Rumah tangga/ <i>Household Health Logistics</i>
Kompl	: Komplemen/ <i>Complement</i>
IRTP	: Industri Pangan Produksi Rumah Tangga/ <i>Foods Home Industry</i>
PBF	: Pedagang Besar Farmasi/ <i>Pharmacy Whole-seller</i>
GFK	: Gudang Farmasi Kab/Kota/Regency/ <i>Municipality Pharmacy Warehouse</i>
RB	: Rumah Bersalin/ <i>Delivery House</i>
Pustu	: Puskesmas pembantu/ <i>Auxiliary Public Health Center</i>
BP	: Balai Pengobatan/ <i>Polyclinic</i>
TPS	: Tempat Pembuangan Sampah Sementara / <i>landfill</i>
Jamkesmas	: Jaminan kesehatan masyarakat miskin/ <i>Poor public health insurance</i>
PJKMU	: Program Jaminan Kesehatan Masyarakat Umum/ <i>General Public Health Insurance Program</i>
SIUP	: Surat Ijin Usaha Perdagangan/ <i>Trading Permission Letter</i>
TDP	: Tanda Daftar Perusahaan/ <i>Company Registration Identity</i>
API	: Angka Pengenal Importir/ <i>Importer's Identity Number</i>

Luas Wilayah
Kecamatan Senori
Area of Senori
District

78,39 Km²

Kecamatan Senori
Memiliki 12 Desa
Senori District has 12 Village

Wilayah terluas pada Desa Sidoharjo
17,32 km² dan terkecil pada Desa Banyuurip dengan
luas 1,89 km²

The Largest Area at Sidoharjo Village 17.32 km² and The
smallest Area at Banyuurip Village 1.89 km²

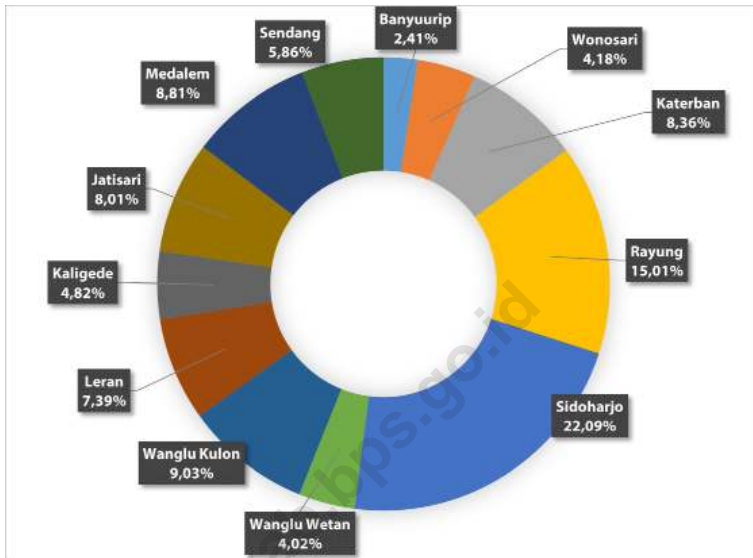
PENJELASAN TEKNIS

1. Luas Kecamatan Senori adalah 78,39 km² Atau sekitar 4,26% Dari total luas wilayah Kabupaten Tuban.
2. Kecamatan Senori terdiri atas 12 desa. Dengan desa terluas adalah Desa Sidoharjo dengan luas 17,32 km² Dan desa terkecil adalah desa Banyuurip atau 2,41 persen dari total luas Kecamatan Senori.

TECHNICAL NOTES

1. Land area of district Senori is h 78,39 km² Or around 4,26% From total area of Tuban Regency.
2. Sonro districtc onsist of 12 Village. The larger village is Sidoharjo with an area of 17,32 km² And the smallest village is Banyuurip or 2,41 percent from total area of Senori subdistrict.

<https://tubankab.bps.go.id>



Sumber/Source : Badan Pusat Statistik/ BPS-Statistic Indonesia

Gambar
1.1
Figures

Luas Daerah menurut Desa/Kelurahan (%), 2023
Total Area by Village/Kelurahan (%), 2023

1.1 KEADAAN GEOGRAFI GEOGRAPHY CONDITION

Tabel 1.1 Luas Daerah Menurut Desa/Kelurahan di Kecamatan Senori, 2023
Table 1.1 Total Area by Villages/Kelurahan in Senori District, 2023

Desa/Kelurahan Village/Kelurahan	Luas Total Area (km ² /sq.km)	Persentase terhadap Luas Kecamatan Percentage to District Area
(1)	(2)	(3)
Banyuurip	1,89	2,41
Wonosari	3,28	4,18
Katerban	6,55	8,36
Rayung	11,77	15,01
Sidoarjo	17,32	22,09
Wanglu Wetan	3,15	4,02
Wanglu Kulon	7,08	9,03
Leran	5,79	7,39
Kaligede	3,78	4,82
Jatisari	6,28	8,01
Medalem	6,91	8,81
Sendang	4,59	5,86
Senori	78,39	100,00

Sumber/Source : Badan Pusat Statistik/ BPS-Statistic Indonesia

Tabel
Table 1.2

Jarak ke Ibukota Kecamatan dan Ibukota Kabupaten/Kota Menurut Desa/Kelurahan di Kecamatan Senori (km), 2023
Distance to the District Capital and Regency/Municipal Capital by Villages/Kelurahan in Kenduruan District (km), 2023

Desa/Kelurahan <i>Village/Kelurahan</i>	Jarak ke Ibukota Kecamatan <i>Distance to District Capital</i>	Jarak ke Ibukota Kabupaten/ Kota <i>Distance to Regency/Municipal Capital</i>
(1)	(2)	(3)
Banyuurip	7	53
Wonosari	7	55
Katerban	7	45
Rayung	5	45
Sidoharjo	7	47
Wanglu Wetan	3	48
Wanglu Kulon	2	47
Leran	2	48
Kaligede	4	50
Jatisari	1	46
Medalem	2	47
Sendang	2	45

Sumber/Source : Badan Pusat Statistik/ BPS-Statistic Indonesia

Jumlah Rukun Warga Kecamatan Senori

Number of Rukun Warga Senori District

70 RW

Jumlah Rukun Tetangga Kecamatan Senori

Number of Rukun Tetangga Senori District

251 RT



PENJELASAN TEKNIS

1. Kecamatan
Adalah sebuah pembagian wilayah administratif negara Indonesia di bawah Kabupaten atau Kota. Sebuah kecamatan dipimpin oleh seorang camat dan dipecah kepada beberapa kelurahan dan desa-desa.
2. Desa
Adalah suatu wilayah yang ditempati oleh sejumlah penduduk sebagai kesatuan masyarakat. Hukum yang mempunyai organisasi pemerintah terendah langsung dibawah Camat dan berhak menyelenggarakan RT nya sendiri.
3. Kelurahan
Suatu wilayah yang ditempati sejumlah penduduk yang mempunyai orang pemerintah terendah langsung dibawah Camat yang tidak berhak menyelenggarakan RT nya sendiri.
4. RT/RW
Adalah organisasi masyarakat yang diakui dan dibina oleh pemerintah untuk memelihara melestarikan nilai-nilai kehidupan masyarakat Indonesia yang berdasarkan kegotongroyongan dan kekeluargaan serta untuk membantu meningkatkan

TECHNICAL NOTES

1. *District*
Is a division of the Indonesian state administrative area under the Regency or City. A district is led by a camat and is divided into several districts and villages.
2. *Village*
Is a region occupied by a number of resident as unity society. Law having governmental organization of direct under Sub-Regency chief and is entitled to carry out its own RT.
3. *Sub-District*
Is an region occupied by a number of resident which is governmental people have of direct under Sub-Regency chief which have no business carry out its own RT.
4. *RT/RW*
Is society organization confessed and constructed by pemerintah untuk look after to preserve values life of Indonesia society which pursuant to familiarity and kegotongroyongan and also to assist to improving governmental duty execution fluency,

kelancaran pelaksanaan tugas pemerintah, pembangunan dan kekeluargaan serta membantu meningkatkan kelancaran pelaksanaan tugas pemerintah, pembangunan dan kepentingan masyarakat di desa/kelurahan.

familiarity and development and also assist to improve pemerintah, pembangunan duty execution fluency and importance of society in village / sub-district.

<https://tubankab.bps.go.id>

ULASAN

Kecamatan Senori terdiri 12 Desa dengan, 70 Rukun warga, dan 251 rukun tetangga. Desa dengan jumlah RT paling sedikit adalah desa Wanglu Wetan, desa dengan jumlah RT terbesar adalah Rayung.

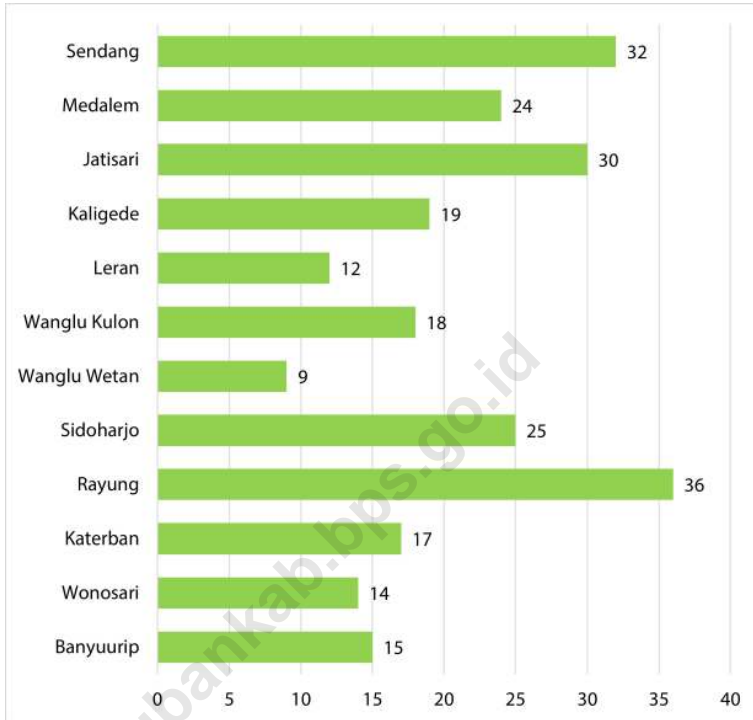
Pegawai Negeri Sipil di Kecamatan Senori sebesar 17 Jumlah PNS wanita sebesar 4 dan laki-laki sebesar 13.

DESCRIPTION

Senori district Consist of 12 villages, 70 Rukun Warga and 251 Rukun Tetangga. Village with smallest amount of RT is Wanglu Wetan, and village with the biggest amount of RT is Rayung.

The number of civil servants in subdistrict Senori Is 17 The number of female civil servants is 4 and male civil sevrants is 13 people.

<https://tubankab.bps.go.id>



Sumber/Source : Kecamatan Senori/Senori District

Gambar 2.1
Figures

Jumlah Rukun Tetangga (RT) Menurut Desa/Kelurahan di Kecamatan Senori, 2023
Number of Rukun Tetangga by Villages'/Kelurahan in Senori District, 2023

2.1 WILAYAH ADMINISTRATIF ADMINISTRATIVE AREA

Tabel 2.1.1 Jumlah Rukun Warga (RW) dan Rukun Tetangga (RT) Menurut Desa/Kelurahan di Kecamatan Senori, 2023
Table *Number of Rukun Warga and Rukun Tetangga by Villages'/Kelurahan in Senori District, 2023*

Desa/Kelurahan <i>Village/Kelurahan</i>	Rukun Warga (RW)	Rukun Tetangga (RT)
(1)	(2)	(3)
Banyuurip	4	15
Wonosari	5	14
Katerban	6	17
Rayung	8	36
Sidoharjo	7	25
Wanglu Wetan	3	9
Wanglu Kulon	6	18
Leran	3	12
Kaligede	4	19
Jatisari	10	30
Medalem	3	24
Sendang	11	32
Senori	70	251

Catatan/Note: ...

Sumber/Source: Kecamatan Senori/Senori District

2.2 SUMBER DAYA MANUSIA HUMAN RESOURCES

Tabel 2.2.1 Jumlah Pegawai Negeri Sipil Menurut Jenis Kelamin di Kecamatan Senori, 2023
Table *Number of Civil Servants by Sex in Senori District, 2023*

Pemerintah Daerah Local Government	Laki-Laki Male	Perempuan Female	Jumlah Total
(1)	(2)	(3)	(4)
Pemerintah Daerah Kecamatan Senori <i>Senori District Government</i>	13	4	17

Catatan/Note: ...

Sumber/Source: Kecamatan Senori/Senori District

Tabel 2.2.2
Table

Jumlah Pegawai Negeri Sipil Pemerintah Kecamatan Senori Menurut Tingkat Pendidikan dan Jenis Kelamin, 2023
Number of Civil Servants of Senori District Government by Educational Level and Sex, 2023

Tingkat Pendidikan <i>Educational Level</i>	Laki-Laki <i>Male</i>	Perempuan <i>Female</i>	Jumlah <i>Total</i>
(1)	(2)	(3)	(4)
Sekolah Dasar (SD) <i>Primary School</i>	-	-	-
SMP/Sederajat <i>Junior High School</i>	1	-	1
SMA/Sederajat <i>Senior High School</i>	7	-	7
Diploma I/Akta I <i>Diploma I/Akta I</i>	-	-	-
Diploma II/Akta II <i>Diploma II/Akta II</i>	-	-	-
Diploma III/Akta III <i>Diploma III/Akta III</i>	-	-	-
Diploma IV/Akta IV <i>Diploma IV/Akta IV</i>	-	-	-
S1/Sarjana <i>Under Graduate/Bachelor</i>	5	4	9
S2/Pasca Sarjana <i>Graduate</i>	-	-	-
S3/Doktor/Ph.D <i>Post Graduate</i>	-	-	-
Jumlah/Total	13	4	17

Catatan/Note: ...

Sumber/Source: Kecamatan Senori/Senori District

**Jumlah Penduduk Berdasarkan Jenis Kelamin
di Kecamatan Senori Tahun 2023**

Number of Population based on Sex in Senori District, 2023



Penduduk Laki-laki

Male Population

21.948

Orang
Persons

Penduduk Perempuan

Female Population

21.555

Orang
Persons

PENJELASAN TEKNIS

1. Penduduk Indonesia adalah semua orang yang berdomisili di wilayah teritorial Indonesia selama 6 bulan atau lebih dan atau mereka yang berdomisili kurang dari 6 bulan tetapi bertujuan menetap.
2. Laju pertumbuhan penduduk adalah angka yang menunjukkan persentase penambahan penduduk dalam jangka waktu tertentu.
3. Kepadatan penduduk adalah rasio Kependudukanbanyaknya penduduk per kilometer persegi.
4. Rasio jenis kelamin adalah perbandingan antara penduduk laki-laki dan penduduk perempuan pada suatu wilayah dan waktu tertentu. Biasanya dinyatakan dengan banyaknya penduduk laki-laki untuk 100 penduduk perempuan.
5. Distribusi penduduk adalah pola persebaran penduduk di suatu wilayah, baik berdasarkan batas-batas geografis maupun berdasarkan batas-batas administrasi pemerintahan.
6. Komposisi penduduk adalah pola persebaran penduduk menurut karakteristiknya, contoh: penduduk menurut kelompok

TECHNICAL NOTES

1. *The population of Indonesia are all residents of the entire territory of Indonesia who have stayed for six months or longer, and those who intended to stay more than six months even though their length of stay is less than six months.*
2. *The growth rate of population is the number that show percentage of population growth within a specified period.*
3. *Population density is ratio of population per square kilometer.*
4. *Sex ratio is the ratio of males population to females population in a given area and time, usually expressed as the number of males for every 100 females.*
5. *Population distribution is the pattern of population distribution in an area, either by geographic boundaries or by government administrative boundaries.*
6. *Population composition is the pattern of population distribution by its characteristics, example: population by age group,*

umur, penduduk menurut jenis
kelamin

population by sex

<https://tubankab.bps.go.id>

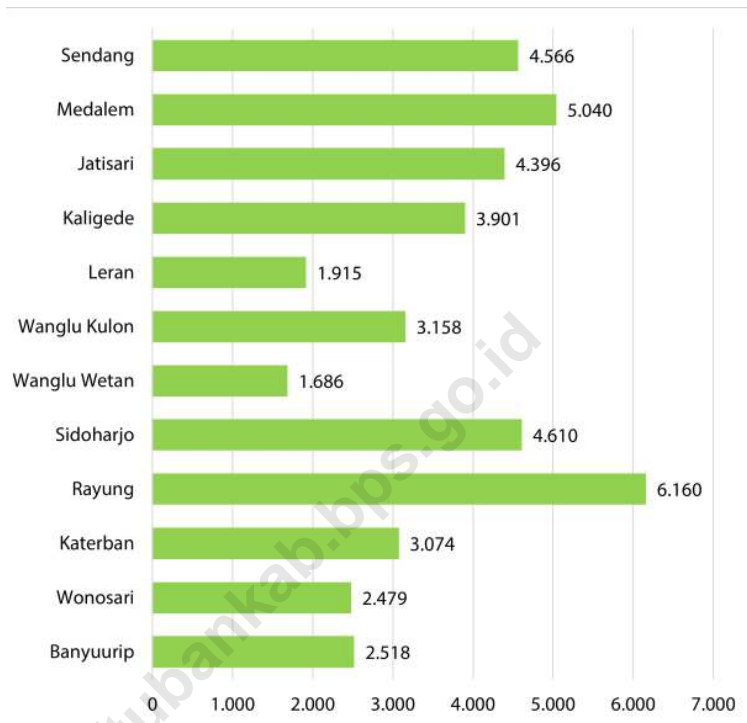
ULASAN

Berdasarkan hasil registrasi oleh Dinas Pendudukan dan Catatan Sipil Kabupaten Tuban tahun 2023 penduduk Kecamatan Senori sebesar 43.503. Jika dilihat berdasarkan jenis kelamin jumlah penduduk perempuan sebesar 21.555 dan penduduk laki-laki sebesar 21.948.

DESCRIPTION

According to Population registration from Departement of Population and Civil Registration Tuban, the population in Senori subdistrict is 43,503. The population of female is 25,555 and male population is 25,948.

<https://tubankab.bps.go.id>



Catatan/Note: ...

Sumber/Source: Dinas Kependudukan dan Pencatatan Sipil Kabupaten Tuban/Population and Civil Registration of Tuban Regency

Gambar 3.1 Jumlah Penduduk Kecamatan Senori 2023
Figures Population in Senori Subdistrict, 2023

Tabel 3.1
Table

Penduduk, Distribusi Persentase Penduduk, Kepadatan Penduduk, Rasio Jenis Kelamin Penduduk Menurut Desa/ Kelurahan di Kecamatan Senori, 2023
Population, Percentage Distribution of Population, Population Density, and Population Sex Ratio by Villages/ Kelurahan in Senori District, 2023

Desa/Kelurahan Village/Kelurahan	Penduduk/Population		
	Laki-Laki/Male	Perempuan/Female	Jumlah/Total
(1)	(2)	(3)	(4)
Banyuurip	1.253	1.265	2.518
Wonosari	1.243	1.236	2.479
Katerban	1.534	1.540	3.074
Rayung	3.118	3.042	6.160
Sidoarjo	2.322	2.288	4.610
Wanglu Wetan	855	831	1.686
Wanglu Kulon	1.550	1.608	3.158
Leran	959	956	1.915
Kaligede	2.022	1.879	3.901
Jatisari	2.262	2.134	4.396
Medalem	2.521	2.519	5.040
Sendang	2.309	2.257	4.566
Senori	21.948	21.555	43.503

Lanjutan Tabel/*Continued Table 3.1*

Desa/Kelurahan Village/Kelurahan	Persentase Penduduk Percentage of Total Population	Kepadatan Penduduk (per km²) Population Density per sq.km	Rasio Jenis Kelamin Penduduk Population Sex Ratio
(1)	(5)	(6)	(7)
Banyuurip	5,79	1.332	99
Wonosari	5,70	756	101
Katerban	7,07	469	100
Rayung	14,16	523	102
Sidoarjo	10,60	266	101
Wanglu Wetan	3,88	535	103
Wanglu Kulon	7,26	446	96
Leran	4,40	331	100
Kaligede	8,97	1.032	108
Jatisari	10,11	700	106
Medalem	11,59	729	100
Sendang	10,50	995	102
Senori	100,00	555	102

Catatan/*Note:* ...Sumber/*Source:* Dinas Kependudukan dan Pencatatan Sipil Kabupaten Tuban/*Population and Civil Registration of Tuban Regency*

Tabel
Table 3.2

Jumlah Penduduk Menurut Kelompok Umur dan Jenis Kelamin di Kecamatan Senori, 2023
Population by Age Groups and Sex in Senori District, 2023

Kelompok Umur <i>Age Groups</i>	Jenis Kelamin/Sex		
	Laki-Laki <i>Male</i>	Perempuan <i>Female</i>	Jumlah <i>Total</i>
(1)	(2)	(3)	(4)
0 - 4	1.230	1.113	2.343
5 - 9	1.438	1.505	2.943
10 - 14	1.654	1.529	3.183
15 - 19	1.395	1.409	2.804
20 - 24	1.759	1.592	3.351
25 - 29	1.752	1.475	3.227
30 - 34	1.653	1.540	3.193
35 - 39	1.584	1.409	2.993
40 - 44	1.555	1.590	3.145
45 - 49	1.392	1.445	2.837
50 - 54	1.447	1.567	3.014
55 - 59	1.413	1.445	2.858
60 - 64	1.321	1.254	2.575
65 - 69	882	917	1.799
70 - 74	702	746	1.448
75+	771	1.019	1.790
Senori	21.948	21.555	43.503

Catatan/Note: ...

Sumber/Source: Dinas Kependudukan dan Pencatatan Sipil Kabupaten Tuban/*Population and Civil Registration of Tuban Regency*

SOSIAL DAN KESEJAHTERAAN RAKYAT

SOSIAL AND WELFARE

Jumlah Sekolah Menurut Tingkat Pendidikan di Kecamatan Senori Tahun 2023

*Number of Schools by Educational Level in Senori district,
2023*

...

TK

10

RA

25

SD

13

MI

6

SMP

7

MTs

3

SMA

2

SMK

5

MA



PENJELASAN TEKNIS

1. Jumlah Sarana Pendidikan
Banyaknya sarana pendidikan adalah jumlah lembaga pendidikan yang menghasilkan siswa yang lulus dan diakui/disahkan oleh Kementerian Pendidikan dan Kebudayaan yang dibuktikan dengan sertifikat/ijazah. Jenis Sarana Pendidikan: 1. Pos PAUD 2. TK/RA/BA 3. SD/MI 4. SMP/MTs 5. SMA/MA 6. SMK 7. Akademi/PT
2. Fasilitas Kesehatan
Tempat-tempat pelayanan kesehatan seperti Rumah Sakit, Rumah Sakit Umum, Rumah Sakit Khusus, Puskesmas, Puskesmas Pembantu, UKBM (Upaya Kesehatan Bersumberdaya Masyarakat), Pos Kesehatan Desa (Poskesdes), Pondok Bersalin (Poindes), Pos Pelayanan Terpadu (Posyandu), Pos Obat Desa (POD), Pos UKK, Balai Pengobatan, Praktik Pengobatan Tradisional, Pelayanan Kesehatan Tradisional, Dukun Bersalin, Praktik Dokter, Klinik/Praktik Dokter Bersama, Praktik Bidan, Bidan di Desa, Apotek, Petugas Lapangan KB, TKBK, Pos KB.
3. Bencana Alam adalah peristiwa atau serangkaian peristiwa yang mengancam dan mengganggu kehidupan/penghidupan masyarakat yang disebabkan oleh faktor alam antara lain berupa gempa bumi, tsunami, gunung

TECHNICAL NOTES

1. *Number of Educational Facilities*
The number of educational facilities is the number of educational institutions that produce students who graduate and are recognized/validated by the Ministry of Education and Culture as evidenced by certificates/diplomas. Types of Education Facilities: 1. PAUD Post 2. TK/RA/BA 3. SD/MI 4. SMP/MTs 5. SMA/MA 6. SMK 7. Academy/PT Health
2. *Facilities Health care*
facilities such as Hospitals, General Hospitals, Special Hospitals, Health Centers, Sub-Health Centers, UKBM (Community-Based Health Efforts), Village Health Posts (Poskesdes), Maternity Cabins (Poindes), Integrated Service Posts (Posyandu) , Village Drug Post (POD), UKK Post, Medical Center, Traditional Medicine Practice, Traditional Health Services, Maternity Traditional Medicine, Doctor's Practice, Clinic/Joint Doctor's Practice, Midwife Practice, Village Midwife, Pharmacy, Family Planning Field Officer, TKBK, KB Post.
3. *Natural Disasters are events or series of events that threaten and disrupt people's lives/livelihoods caused by natural factors, including earthquakes, tsunamis, volcanic eruptions, floods, droughts, hurricanes and landslides resulting*

meletus, banjir, kekeringan, angin topan, dan tanah longsor sehingga mengakibatkan kerugian materi maupun non-materi.

4. Agama

Ajaran yang berasal dari Tuhan atau hasil renungan manusia yang terkandung dalam kitab suci yang turun temurun diwariskan oleh suatu generasi ke generasi dengan tujuan untuk memberi tuntunan dan pedoman hidup bagi manusia agar mencapai kebahagiaan di dunia dan di akhirat

in material and non-material losses.

4. Religion

Teachings originating from God or the result of human contemplation contained in holy books that are passed down from generation to generation with the aim of providing guidance and guidelines for human life in order to achieve happiness in this world and in the hereafter

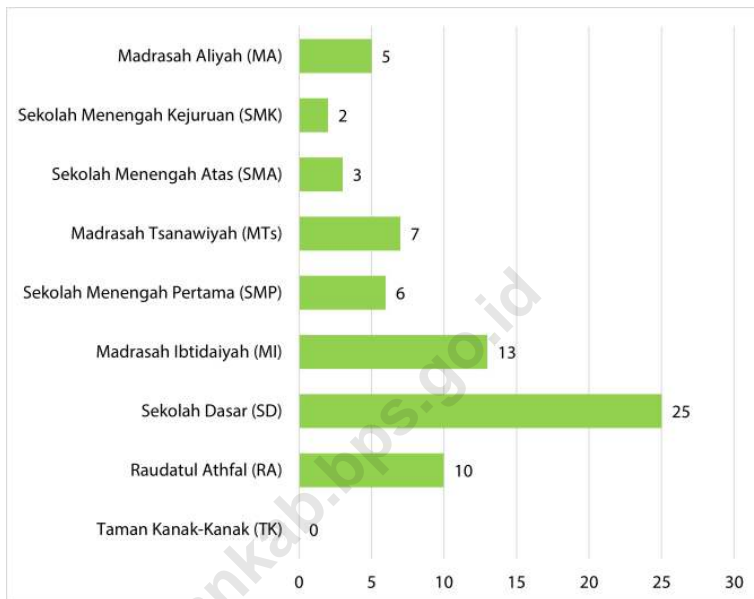
ULASAN

Keberhasilan proses pendidikan sangat tergantung oleh tersediannya sarana dan prasarana serta tenaga pengajar yang memadai. Pada tahun 2023 jumlah sekolah dasar (SD) sejumlah 25 dan Madrasah Ibtidaiyah (MI) sebesar 13. Jumlah Sekolah Menengah Pertama (SMP) sebesar 6. Dan jumlah Madrasah Tsanawiyah sebesar 7 Jumlah Sekolah Menengah Atas sebesar 3 dan jumlah Sekolah Menengah Kejuruan sebesar 2.

DESCRIPTION

Success of education process is very depends of the existance of education facility and good teaching staff. In 2023 number of elementary school is 25 And the number of Madrasah Ibtidaiyah is 13. Number of Junior high school is 7 and Madrasah Tsanawiyah is 3. Number of Hightschool is 2.

<https://tubankab.bps.go.id>



Catatan/Note: ³ Seluruh Raudatul Athfal (RA) berstatus swasta/All Raudatul Athfal (RA) are private

Sumber/Source: ¹ Kementerian Pendidikan, Kebudayaan, Riset, dan Teknologi, Sistem Data Pokok Pendidikan, data semester genap/Ministry of Education, Culture, Research, and Technology, Basic Education Data System, even semester report data

² Kementerian Agama, EMIS, data semester genap/Ministry of Religious Affairs, EMIS, genap semester report data

Gambar 4.1
Figures

Jumlah Sekolah Menurut Tingkat Pendidikan di Kecamatan Senori, 2023
Number of Schools by Educational Level in Senori district, 2023

4.1 PENDIDIKAN EDUCATION

Tabel 4.1.1 Banyaknya Desa¹/Kelurahan yang Memiliki Fasilitas Sekolah Menurut Tingkat Pendidikan di Kecamatan Senori, 2021–2023
Number of Villages¹/Kelurahan Having Educational Facilities by Educational Level in Senori District, 2021–2023

Tingkat Pendidikan Educational Level	2021 ²	2022 ³	2023 ³
(1)	(2)	(3)	(4)
Sekolah Dasar (SD) Primary School	12	12	12
Madrasah Ibtidaiyah (MI) Madrasah Ibtidaiyah	-	9	9
Sekolah Menengah Pertama (SMP) Junior High School	9	5	6
Madrasah Tsanawiyah (MTs) Madrasah Tsanawiyah (MTs)	-	5	5
Sekolah Menengah Atas (SMA) Senior High School	3	3	3
Sekolah Menengah Kejuruan (SMK) Vocational High School	2	2	2
Madrasah Aliyah (MA) Madrasah Aliyah	-	5	5
Akademi/Perguruan Tinggi Academy/University	-	-	2

Catatan/Note: ¹ Desa pada tabel ini termasuk Unit Permukiman Transmigrasi (UPT) yang masih dibina oleh kementerian terkait/
Villages in this table include Transmigration Settlement Unit which is still fostered by the relevant ministries.

Sumber/Source: ² Badan Pusat Statistik, Pendataan Potensi Desa (Podes)/BPS-Statistics Indonesia, Village Potential Data Collecting
³ ...

Tabel 4.1.2 Jumlah Sekolah Menurut Tingkat Pendidikan di Kecamatan Senori, 2022/2023 dan 2023/2024
Table Number of Schools by Educational Level in Senori District, 2022/2023 and 2023/2024

Tingkat Pendidikan Educational Level	Negeri/Public		Swasta/Private		Jumlah/Total	
	2022/2023	2023/2024	2022/2023	2023/2024	2022/2023	2023/2024
(1)	(2)	(3)	(4)	(5)	(6)	(7)
Taman Kanak-Kanak (TK) ¹ /Kindergarten ¹
Raudatul Athfal (RA) ² Raudatul Athfal (RA) ²	-	-	9	10	9	10
Sekolah Dasar (SD) ¹ Elementary Schools ¹	24	21	1	4	25	25
Madrasah Ibtidaiyah (MI) ² /Madrasah Ibtidaiyah (MI) ²	-	-	13	13	13	13
Sekolah Menengah Pertama (SMP) ¹ /Junior High Schools ¹	1	1	4	5	5	6
Madrasah Tsanawiyah (MTs) ² /Madrasah Tsanawiyah (MTs) ²	-	-	7	7	7	7
Sekolah Menengah Atas (SMA) ¹ /Senior High Schools ¹	1	1	2	2	3	3
Sekolah Menengah Kejuruan (SMK) ¹ Vocational High Schools ¹	-	-	2	2	2	2
Madrasah Aliyah (MA) ² Madrasah Aliyah (MA) ²	-	-	5	5	5	5

Catatan/Note: ³ Seluruh Raudatul Athfal (RA) berstatus swasta/All Raudatul Athfal (RA) are private

Sumber/Source: ¹ Kementerian Pendidikan, Kebudayaan, Riset, dan Teknologi, Sistem Data Pokok Pendidikan, data semester genap/
 Ministry of Education, Culture, Research, and Technology, Basic Education Data System, even semester report data

² Kementerian Agama, EMIS, data semester genap/Ministry of Religious Affairs, EMIS, genap semester report data

Tabel
Table 4.1.3

Jumlah Guru Menurut Tingkat Pendidikan di Kecamatan Senori, 2022/2023 dan 2023/2024
Number of Teachers by Educational Level in Senori District, 2022/2023 and 2023/2024

Tingkat Pendidikan Educational Level	Negeri/Public		Swasta/Private		Jumlah/Total	
	2022/2023	2023/2024	2022/2023	2023/2024	2022/2023	2023/2024
(1)	(2)	(3)	(4)	(5)	(6)	(7)
Taman Kanak-Kanak (TK) ¹ /Kindergarten ¹
Raudatul Athfal (RA) ² Raudatul Athfal (RA) ²	-	-	38	39	38	39
Sekolah Dasar (SD) ^{1,3} Elementary Schools ^{1,3}	196	163	9	30	205	193
Madrasah Ibtidaiyah (MI) ² /Madrasah Ibtidaiyah (MI) ²	-	-	161	166	161	166
Sekolah Menengah Pertama (SMP) ^{1,3} Junior High Schools ^{1,3}	22	21	37	42	59	63
Madrasah Tsanawiyah (MTs) ² /Madrasah Tsanawiyah (MTs) ²	-	-	128	119	128	119
Sekolah Menengah Atas (SMA) ^{1,3} /Senior High Schools ^{1,3}	15	16	14	15	29	31
Sekolah Menengah Kejuruan (SMK) ^{1,3} Vocational High Schools ^{1,3}	-	-	21	26	21	26
Madrasah Aliyah (MA) ² Madrasah Aliyah (MA) ²	-	-	119	114	119	114

Catatan/Note: ³ Jumlah guru termasuk kepala sekolah dan guru/The total of teachers including headmaster and teacher.

Sumber/Source: ¹ Kementerian Pendidikan, Kebudayaan, Riset, dan Teknologi, Sistem Data Pokok Pendidikan, data semester genap/Ministry of Education, Culture, Research, and Technology, Basic Education Data System, even semester report data

² Kementerian Agama, EMIS, data semester genap/Ministry of Religious Affairs, EMIS, even semester report data

Tabel 4.1.4 Jumlah Murid Menurut Tingkat Pendidikan di Kecamatan Senori, 2022/2023 dan 2023/2024
Table Number of Pupils by Educational Level in Senori District, 2022/2023 and 2023/2024

Tingkat Pendidikan Educational Level	Negeri/Public		Swasta/Private		Jumlah/Total	
	2022/2023	2023/2024	2022/2023	2023/2024	2022/2023	2023/2024
(1)	(2)	(3)	(4)	(5)	(6)	(7)
Taman Kanak-Kanak (TK) ¹ /Kindergarten ¹
Raudatul Athfal (RA) ² Raudatul Athfal (RA) ²	-	-	417	383	417	383
Sekolah Dasar (SD) ¹ Elementary Schools ¹	1.952	1.761	101	267	2.053	2.028
Madrasah Ibtidaiyah (MI) ² /Madrasah Ibtidaiyah (MI) ²	-	-	1.398	1.424	1.398	1.424
Sekolah Menengah Pertama (SMP) ¹ /Junior High Schools ¹	329	309	442	464	771	773
Madrasah Tsanawiyah (MTs) ² /Madrasah Tsanawiyah (MTs) ²	-	-	1.546	1.490	1.546	1.490
Sekolah Menengah Atas (SMA) ¹ /Senior High Schools ¹	176	155	143	161	319	316
Sekolah Menengah Kejuruan (SMK) ¹ Vocational High Schools ¹	-	-	396	398	396	398
Madrasah Aliyah (MA) ² Madrasah Aliyah (MA) ²	-	-	940	1.001	940	1.001

Catatan/Note: ...

Sumber/Source: ¹ Kementerian Pendidikan, Kebudayaan, Riset, dan Teknologi, Sistem Data Pokok Pendidikan, data semester genap/
 Ministry of Education, Culture, Research, and Technology, Basic Education Data System, even semester report data

² Kementerian Agama, EMIS, data semester genap/Ministry of Religious Affairs, EMIS, even semester report data

4.2 KESEHATAN HEALTH

Tabel 4.2.1 Banyaknya Desa¹/Kelurahan yang Memiliki Sarana Kesehatan Menurut Jenis Sarana Kesehatan di Kecamatan Senori, 2021–2023
Number of Villages¹/Kelurahan Health Facilities by Type of Health Facilities in Senori District, 2021–2023

Jenis Sarana Kesehatan <i>Type of Health Facilities</i>	2021 ²	2022 ³	2023 ³
(1)	(2)	(3)	(4)
Rumah Sakit <i>Hospital</i>	-	-	-
Rumah Sakit Bersalin <i>Maternity Hospital</i>	-	-	-
Poliklinik/Balai Pengobatan <i>Polyclinic</i>	1	1	1
Puskesmas Rawat Inap <i>Public Health Center with Inpatient Care</i>	1	1	1
Puskesmas Tanpa Rawat Inap <i>Public Health Center without Inpatient Care</i>	-	-	-
Apotek <i>Pharmacy</i>	1	1	1

Catatan/Note: ¹Desa pada tabel ini termasuk Unit Permukiman Transmigrasi (UPT) yang masih dibina oleh kementerian terkait/
Villages in this table include Transmigration Settlement Unit which is still fostered by the relevant ministries.

Sumber/Source: ²Badan Pusat Statistik, Pendataan Potensi Desa (Podes)/BPS-Statistics Indonesia, Village Potential Data Collecting
³...

4.3 PERUMAHAN DAN LINGKUNGAN HOUSING AND ENVIRONMENT

Tabel 4.3.1 Banyaknya Desa¹/Kelurahan Menurut Sumber Air Minum Sebagian Besar Keluarga di Kecamatan Senori, 2021–2023
Table *Number of Villages¹/Kelurahan by Drinking Water Source of Majority Family in Senori District, 2021–2023*

Sumber Air Minum Source of Drinking Water	2021 ²	2022 ³	2023 ³
(1)	(2)	(3)	(4)
Air Kemasan Bermerk/ <i>Branded Bottled Water</i>	-	-	-
Air Isi Ulang/ <i>Refil Water</i>	6	6	6
Leding Dengan Meteran/ <i>Metered Piped Water</i>	1	1	1
Leding Tanpa Meteran/ <i>Non Metered Piped Water</i>	-	-	-
Sumur Bor atau Pempa/ <i>Artesian Well or Pumped Water</i>	3	3	3
Sumur/ <i>Well</i>	-	-	-
Mata Air/ <i>Spring</i>	2	2	2
Sungai/Danau/Kolam/ Waduk/Situ/ Embung/Bendungan/ <i>River/Lake/Pond/ Reservoir/Dam</i>	-	-	-
Air Hujan/ <i>Rainwater</i>	-	-	-
Lainnya/ <i>Others</i>	-	-	-

Catatan/*Note*: ¹ Desa pada tabel ini termasuk Unit Permukiman Transmigrasi (UPT) yang masih dibina oleh kementerian terkait/
Villages in this table include Transmigration Settlement Unit which is still fostered by the relevant ministries.

Sumber/*Source*: ² Badan Pusat Statistik, Pendataan Potensi Desa (Podes)/*BPS-Statistics Indonesia, Village Potential Data Collecting*
³ ...

Tabel 4.3.2
Table

Banyaknya Keluarga Menurut Desa/Kelurahan dan Jenis Pengguna Listrik di Kecamatan Senori, 2023
Number of Family by Villages/Kelurahan and Type of Electricity Consumer in Senori District, 2023

Desa/Kelurahan <i>Village/Kelurahan</i>	Pengguna Listrik <i>Electricity Consumer</i>			Bukan Pengguna Listrik <i>Not Electricity Consumer</i>
	PLN <i>State Electricity Company</i>	Non-PLN <i>Non-State Electricity Company</i>	Jumlah <i>Total</i>	
(1)	(2)	(3)	(4)	(5)
Banyuurip	720	15	735	-
Wonosari	833	7	840	-
Katerban	1.091	0	1.091	-
Rayung	2.541	0	2.541	-
Sidoharjo	1.853	0	1.853	-
Wanglu Wetan	635	0	635	-
Wanglu Kulon	1.319	0	1.319	-
Leran	619	0	619	-
Kaligede	1.236	0	1.236	-
Jatisari	2.143	0	2.143	-
Medalem	1.653	0	1.653	-
Sendang	1.754	0	1.754	-
Senori	16.397	22	16.419	-

Catatan/Note: ...

Sumber/Source: Pemerintah Desa/Village Government

Tabel
Table 4.3.3

**Banyaknya Desa¹/Kelurahan Menurut Sumber
Penerangan Jalan Utama Desa/Kelurahan di Kecamatan
Senori, 2021–2023**
**Number of Villages¹/Kelurahan by Source of Villages/
Kelurahan's Main Street Illumination in Senori District,
2021–2023**

Sumber Penerangan Jalan Utama Source of Main Street Illumination	2021 ²	2022 ³	2023 ³
(1)	(2)	(3)	(4)
Listrik Pemerintah/ <i>State Electricity</i>	6	6	11
Listrik Non-Pemerintah/ <i>Non-State Electricity</i>	6	6	1
Non Listrik/ <i>Non-Electric</i>	-	-	-

Catatan/*Note*: ¹Desa pada tabel ini termasuk Unit Permukiman Transmigrasi (UPT) yang masih dibina oleh kementerian terkait/
Villages in this table include Transmigration Settlement Unit which is still fostered by the relevant ministries.

Sumber/*Source*: ²Badan Pusat Statistik, Pendataan Potensi Desa (Podes)/*BPS-Statistics Indonesia, Village Potential Data Collecting*

³...

Tabel
Table 4.3.4

Banyaknya Desa¹/Kelurahan Menurut Penggunaan Fasilitas Tempat Buang Air Besar Sebagian Besar Keluarga di Kecamatan Senori, 2021–2023
Number of Villages¹/Kelurahan by Toilet Facility Used by Majority Family in Senori District, 2021–2023

Fasilitas Tempat Buang Air Besar Toilet Facility	2021²	2022³	2023³
(1)	(2)	(3)	(4)
Jamban/Toilet			
Sendiri/Private	12	12	12
Bersama/Shared	-	-	-
Umum/Public	-	-	-
Bukan Jamban/Non-Toilet	-	-	-
Jumlah/Total	12	12	12

Catatan/Note: ¹Desa pada tabel ini termasuk Unit Permukiman Transmigrasi (UPT) yang masih dibina oleh kementerian terkait/
Villages in this table include Transmigration Settlement Unit which is still fostered by the relevant ministries.

Sumber/Source: ²Badan Pusat Statistik, Pendataan Potensi Desa (Podes)/BPS-Statistics Indonesia, Village Potential Data Collecting

³...

Tabel
Table 4.3.5

Banyaknya Desa/Kelurahan Menurut Jenis Bahan Bakar untuk Memasak yang Digunakan Sebagian Besar Keluarga di Kecamatan Senori, 2023
Number of Villages/Kelurahan by Type of Cooking Fuel Used by Majority Family in Senori District, 2023

Jenis Bahan Bakar untuk Memasak Type of Cooking Fuel	2023
(1)	(2)
Listrik/ <i>Electric</i>	-
Elpiji 5,5 kg/ <i>Blue Gas 5.5 kg-LPG</i>	-
Elpiji 12 kg/ <i>12 kg-LPG</i>	-
Elpiji 3 kg/ <i>3 kg-LPG</i>	12
Gas Kota/ <i>City Gas</i>	-
Biogas/ <i>Biogas</i>	-
Minyak Tanah/ <i>Kerosene</i>	-
Briket/ <i>Briquettes</i>	-
Arang/ <i>Charcoal</i>	-
Kayu Bakar/ <i>Firewood</i>	-
Lainnya/ <i>Others</i>	-
Jumlah/Total	12

Catatan/Note: ...

Sumber/Source: Pemerintah Desa/Village Government

4.4 AGAMA DAN SOSIAL LAINNYA
RELIGION AND OTHER SOCIAL AFFAIRS

Tabel 4.4.1 Jumlah Tempat Peribadatan Menurut Desa/Kelurahan di Kecamatan Senori, 2023
Table *Number of Worship Places by Villages/Kelurahan in Senori District, 2023*

Desa/Kelurahan <i>Village/Kelurahan</i>	Masjid <i>Mosque</i>	Mushola <i>Pray Room</i>	Gereja Protestan <i>Protestant Church</i>	Gereja Katholik <i>Catholic Church</i>	Pura <i>Temple</i>	Vihara
(1)	(2)	(3)	(4)	(5)	(6)	(7)
Banyuurip	3	15	1	-	-	-
Wonosari	1	15	-	-	-	-
Katerban	2	15	-	-	-	-
Rayung	6	35	1	-	-	-
Sidoarjo	2	26	-	-	-	-
Wanglu Wetan	1	12	-	-	-	-
Wanglu Kulon	3	18	-	-	-	-
Leran	1	18	-	-	-	-
Kaligede	2	17	-	-	-	-
Jatisari	2	13	-	-	-	-
Medalem	2	38	-	-	-	-
Sendang	2	37	-	-	-	-
Senori	27	259	2	-	-	-

Catatan/Note: ...

Sumber/Source: Kantor Kementerian Agama Kabupaten Tuban/ Office of the Ministry of Religios Affair of Tuban Regency

Tabel
Table 4.4.2

**Banyaknya Kejadian Bencana Alam Menurut Desa/
Kelurahan dan Jenis Bencana Alam di Kecamatan Senori,
2023**
*Number of Natural Disaster Events by Villages/Kelurahan
and Type of Natural Disaster in Senori District, 2023*

Desa/Kelurahan <i>Village/Kelurahan</i>	Gempa Bumi <i>Earthquake</i>	Tsunami <i>Tsunami</i>	Gunung Meletus <i>Volcanic Eruption</i>	Tanah Longsor <i>Landslide</i>
(1)	(2)	(3)	(4)	(5)
Banyuurip	-	-	-	-
Wonosari	-	-	-	-
Katerban	-	-	-	-
Rayung	-	-	-	-
Sidoharjo	-	-	-	-
Wanglu Wetan	-	-	-	-
Wanglu Kulon	-	-	-	-
Leran	-	-	-	-
Kaligede	-	-	-	-
Jatisari	-	-	-	-
Medalem	-	-	-	-
Sendang	-	-	-	-
Senori	-	-	-	-

Lanjutan Tabel/*Continued Table* 4.4.2

Desa/Kelurahan Village/Kelurahan	Banjir Floods	Banjir Bandang Flash Floods	Kekeringan Drought	Kebakaran Hutan dan Lahan Forest and Land Fires
(1)	(6)	(7)	(8)	(9)
Banyuurip	-	-	-	-
Wonosari	-	-	-	-
Katerban	-	-	-	-
Rayung	2	-	-	-
Sidoarjo	-	-	-	-
Wanglu Wetan	-	-	-	-
Wanglu Kulon	-	-	-	-
Leran	-	-	-	-
Kaligede	-	-	-	-
Jatisari	-	-	-	-
Medalem	-	-	-	-
Sendang	-	-	-	-
Senori	2	-	-	-

Lanjutan Tabel/*Continued Table* 4.4.2

Desa/Kelurahan Village/Kelurahan	Angin Puyuh/ Puting Beliung/ Topan Tornado/Typhoon	Gelombang Pasang Tidal Wave	Abrasi Abrasion
(1)	(10)	(11)	(12)
Banyuurip	-	-	-
Wonosari	-	-	-
Katerban	-	-	-
Rayung	-	-	-
Sidoarjo	-	-	-
Wanglu Wetan	-	-	-
Wanglu Kulon	-	-	-
Leran	-	-	-
Kaligede	-	-	-
Jatisari	-	-	-
Medalem	-	-	-
Sendang	-	-	-
Senori	-	-	-

Catatan/*Note*: ...Sumber/*Source*: Pemerintah Desa/*Village Government*

Tabel 4.4.3
Table

Banyaknya Korban Jiwa Akibat Bencana Alam Menurut Desa/Kelurahan dan Jenis Bencana Alam di Kecamatan Senori, 2023
Number of Fatalities Due to Natural Disasters by Villages/ Kelurahan and Type of Natural Disaster in Senori District, 2023

Desa/Kelurahan <i>Village/Kelurahan</i>	Gempa Bumi <i>Earthquake</i>	Tsunami <i>Tsunami</i>	Gunung Meletus <i>Volcanic Eruption</i>	Tanah Longsor <i>Landslide</i>
(1)	(2)	(3)	(4)	(5)
Banyuurip	-	-	-	-
Wonosari	-	-	-	-
Katerban	-	-	-	-
Rayung	-	-	-	-
Sidoarjo	-	-	-	-
Wanglu Wetan	-	-	-	-
Wanglu Kulon	-	-	-	-
Leran	-	-	-	-
Kaligede	-	-	-	-
Jatisari	-	-	-	-
Medalem	-	-	-	-
Sendang	-	-	-	-
Senori	-	-	-	-

Lanjutan Tabel/*Continued Table 4.4.3*

Desa/Kelurahan <i>Village/Kelurahan</i>	Banjir <i>Floods</i>	Banjir Bandang <i>Flash Floods</i>	Kekeringan <i>Drought</i>	Kebakaran Hutan dan Lahan <i>Forest and Land Fires</i>
(1)	(6)	(7)	(8)	(9)
Banyuurip	-	-	-	-
Wonosari	-	-	-	-
Katerban	-	-	-	-
Rayung	-	-	-	-
Sidoarjo	-	-	-	-
Wanglu Wetan	-	-	-	-
Wanglu Kulon	-	-	-	-
Leran	-	-	-	-
Kaligede	-	-	-	-
Jatisari	-	-	-	-
Medalem	-	-	-	-
Sendang	-	-	-	-
Senori	-	-	-	-

Lanjutan Tabel/*Continued Table* 4.4.3

Desa/Kelurahan Village/Kelurahan	Angin Puyuh/ Puting Beliung/ Topan Tornado/Typhoon	Gelombang Pasang Tidal Wave	Abrasi Abrasion
(1)	(10)	(11)	(12)
Banyuurip	-	-	-
Wonosari	-	-	-
Katerban	-	-	-
Rayung	-	-	-
Sidoarjo	-	-	-
Wanglu Wetan	-	-	-
Wanglu Kulon	-	-	-
Leran	-	-	-
Kaligede	-	-	-
Jatisari	-	-	-
Medalem	-	-	-
Sendang	-	-	-
Senori	-	-	-

Catatan/Note: ...

Sumber/Source: Pemerintah Desa/Village Government

Tabel
Table 4.4.4

Banyaknya Desa/Kelurahan yang Memiliki Kelompok Kegiatan Olahraga Menurut Jenis Olahraga dan Ketersediaan Fasilitas/Lapangan Olahraga di Kecamatan Senori, 2023
Number of Villages/Kelurahan Having Sport Activities Groups by Type of Sport and Availability of Sport Facilities/Fields in Senori District, 2023

Jenis Olahraga <i>Type of Sport</i>	Kondisi Fasilitas/Lapangan Olahraga <i>Condition of Sport Facilities/Fields</i>			Tidak Ada Fasilitas/ Lapangan Olahraga <i>No Sport Facilities/ Fields</i>
	Baik	Rusak Sedang	Rusak Parah	
(1)	(2)	(3)	(4)	(5)
Sepak Bola/ <i>Soccer</i>	9	1	-	2
Bola Voli/ <i>Volley Ball</i>	9	1	-	2
Bulu Tangkis/ <i>Badminton</i>	9	1	-	2
Bola Basket/ <i>Basket Ball</i>	9	1	-	2
Tenis Lapangan/ <i>Court Tennis</i>	9	1	-	2
Tenis Meja/ <i>Table Tennis</i>	9	1	-	2
Futsal	9	1	-	2
Renang/ <i>Swimming</i>	9	1	-	2
Bela Diri/ <i>Martial Arts</i>	9	1	-	2
Bilyard/ <i>Billiards</i>	9	1	-	2
Fitnes, Aerobik, dll/ <i>Fitness, Aerobics, etc</i>	9	1	-	2
Lainnya/ <i>Others</i>	9	1	-	2

Catatan/Note: ...

Sumber/Source: Pemerintah Desa/Village Government

Produksi Tanaman Sayuran Berdasarkan Jenis Tanaman di Kecamatan Senori Tahun 2023

Production of Seasonal Vegetables by Kind of Plants in Senori District, 2023

Bawang Merah

443 kuintal



Cabai Besar

1.585 kuintal



Cabai Keriting

1.396 kuintal



Cabai Rawit

443 kuintal



PENJELASAN TEKNIS

1. Tanaman sayuran dan buah-buahan semusim adalah tanaman sumber vitamin, garam mineral dan lain-lain yang dikonsumsi dari bagian tanaman yang berupa daun, bunga, buah, dan umbinya, yang berumur kurang dari satu tahun. Tanaman buah-buahan semusim adalah tanaman sumber vitamin, garam mineral, dan lain-lain yang dikonsumsi dari bagian tanaman yang berupa buah, berumur kurang dari satu tahun, tidak berbentuk pohon/rumpun tetapi menjalar dan berbatang lunak.
2. Tanaman buah-buahan dan sayuran tahunan
Tanaman buah-buahan tahunan adalah tanaman sumber vitamin, garam mineral, dan lain-lain yang dikonsumsi dari bagian tanaman yang berupa buah dan merupakan tanaman tahunan. Tanaman sayuran tahunan adalah tanaman sumber vitamin, garam mineral, dan lain-lain yang dikonsumsi dari bagian tanaman yang berupa daun dan atau buah yang berumur lebih dari satu tahun.
3. Tanaman hias adalah tanaman yang mempunyai nilai keindahan baik bentuk, warna daun, tajuk maupun bunganya, sering digunakan untuk penghias pekarangan dan lain sebagainya.

TECHNICAL NOTES

1. *Seasonal vegetable and fruit plants*
Seasonal vegetable plants are plants which are the sources of vitamin, mineral salt, etc, consumed from the part of the plant in the form of leaf, flower, fruit, and root with the age of less than one year. Seasonal fruit plants are plants which are the sources of vitamin, mineral salt, etc, consumed from the part of the plant in the form of fruits. These plants are creeps with the age of less than one year.
2. *Annual fruit and vegetable plants*
Annual fruit plants are plants hich are the sources of vitamin, contained mineral salt, etc, consumed from the part of plant in the form of fruit and more than one year of age. Annual vegetable plants are plants which are the sources of vitamin, contained mineral salt, etc, consumed from the part of the plant in the form of vegetable and more than one year of age.
3. *Ornamental plants are plants which have a beauty value, either in shape, colour of leaf or crown of flower, and they are often used as a yard decorator.*

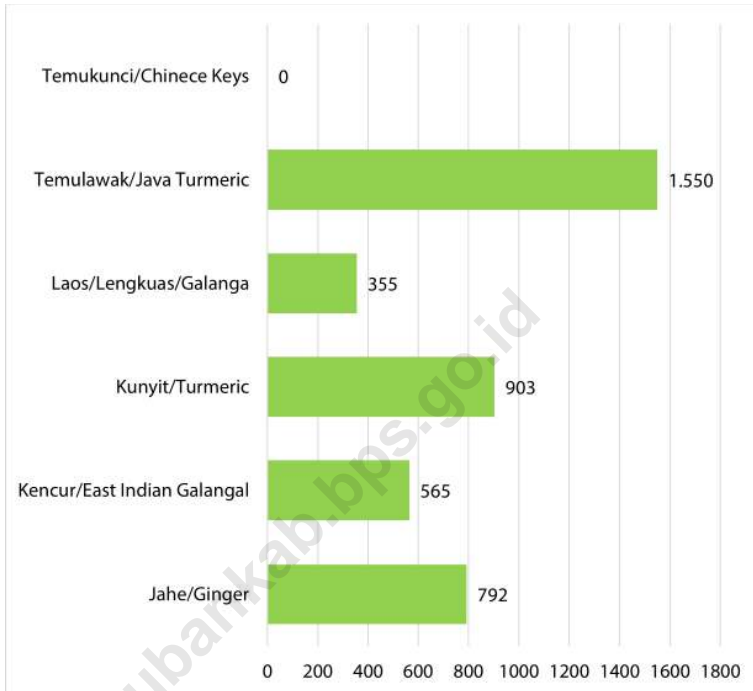
ULASAN

Data tanaman sayuran dalam publikasi ini meliputi bawang merah, bawang daun, tomat, cabe besar, dll. Sedangkan tanaman buah-buahan semusim meliputi semangka, melon dan blewah.

DESCRIPTION

Crop vegetable data in this publication cover shallot, spring onion, tomato, eggplant, cucumber, longbeans, big chili, etc. While season fruits crop cover blewah, melon and watermelon.

<https://tubankab.bps.go.id>



Catatan/Note: ...

Sumber/Source: Badan Pusat Statistik, Statistik Pertanian Hortikultura SPH-TBF/BPS-Statistics Indonesia, Agricultural Statistic for Horticulture SPH-TBF

Gambar
Figures

5.1

Produksi Tanaman Biofarmaka Menurut Jenis Tanaman di Kecamatan Senori (kg), 2023

Production of Medicinal Plants by Kind of Plant in Senori District (kg), 2023

Tabel 5.1
Table

Luas Panen Tanaman Sayuran dan Buah-buahan Semusim Menurut Jenis Tanaman di Kecamatan Senori (ha), 2020–2023
Harvested Area of Seasonal Vegetables and Fruits by Kind of Plant in Senori District (ha), 2020–2023

Jenis Tanaman <i>Kind of Plants</i>	2020	2021	2022	2023
(1)	(2)	(3)	(4)	(5)
Sayuran/Vegetables:				
Bawang Merah/ <i>Shallots</i>	21	37	24	22
Cabai Besar/TW/Teropong <i>Chili/Big Chili</i>	5	11	16	21
Cabai Keiting <i>Curly Chili</i>	-	5	6	18
Cabai Rawit <i>Chili/Cayenne Pepper</i>	3	3	3	5
Kentang/ <i>Potato</i>	-	-	-	-
Kubis/ <i>Cabbage</i>	-	-	-	-
Tomat/ <i>Tomato</i>	5	6	8	11
Bawang Putih/ <i>Garlic</i>	-	-	-	-
Terung	1	6	4	7
Buah–buahan/Fruits:				
Melon/ <i>Melon</i>	-	-	-	-
Semangka/ <i>Watermelon</i>	-	-	-	-

Catatan/Note: ...

Sumber/Source: Badan Pusat Statistik, Statistik Pertanian Hortikultura SPH-SBS/BPS-Statistics Indonesia, *Agricultural Statistic for Horticulture SPH-SBS*

Tabel 5.2
Table

Produksi Tanaman Sayuran dan Buah-buahan Semusim Menurut Jenis Tanaman di Kecamatan Senori (kuintal), 2020–2023
Production of Seasonal Vegetables and Fruits by Kind of Plant in Senori District (quintal), 2020–2023

Jenis Tanaman <i>Kind of Plants</i>	2020	2021	2022	2023
(1)	(2)	(3)	(4)	(5)
Sayuran/Vegetables:				
Bawang Merah/ <i>Shallots</i>	1.675	2.808	154	443
Cabai Besar/TW/Teropong <i>Chili/Big Chili</i>	424	904	1.585	1.585
Cabai Keiting <i>Curly Chili</i>	-	320	457	1.396
Cabai Rawit <i>Chili/Cayenne Pepper</i>	217	116	154	443
Kentang/ <i>Potato</i>	-	-	-	-
Kubis/ <i>Cabbage</i>	-	-	-	-
Tomat/ <i>Tomato</i>	413	183	187	793
Bawang Putih/ <i>Garlic</i>	-	-	-	-
Terung	101	514	270	612
Buah–buahan/Fruits:				
Melon/ <i>Melon</i>	-	-	-	-
Semangka/ <i>Watermelon</i>	-	-	-	-

Catatan/Note: ...

Sumber/Source: Badan Pusat Statistik, Statistik Pertanian Hortikultura SPH-SBS/BPS-Statistics Indonesia, *Agricultural Statistic for Horticulture SPH-SBS*

Tabel 5.3 Luas Panen Tanaman Biofarmaka Menurut Jenis Tanaman di Kecamatan Senori (m²), 2020–2023
Table *Harvested Area of Medicinal Plants by Kind of Plant in Senori District (m²), 2020–2023*

Jenis Tanaman Kind of Plants	2020	2021	2022	2023
(1)	(2)	(3)	(4)	(5)
<i>Jahe/Ginger</i>	1.100	-	4.930	2.200
<i>Kencur/East Indian Galangal</i>	700	-	4.847	1.660
<i>Kunyit/Turmeric</i>	100	-	2.984	2.100
<i>Laos/Lengkuas/Galangal</i>	1.600	-	6	973
Temulawak/Java Turmeric	350	250	-	2.475
Temukunci/Chinece Keys	800	700	-	-

Catatan/Note: ...

Sumber/Source: Badan Pusat Statistik, Statistik Pertanian Hortikultura SPH-TBF/BPS-Statistics Indonesia, Agricultural Statistic for Horticulture SPH-TBF

Tabel 5.4
Table

Produksi Tanaman Biofarmaka Menurut Jenis Tanaman di Kecamatan Senori (kg), 2020–2023
Production of Medicinal Plants by Kind of Plant in Senori District (kg), 2020–2023

Jenis Tanaman Kind of Plants	2020	2021	2022	2023
(1)	(2)	(3)	(4)	(5)
<i>Jahe/Ginger</i>	1.100	-	1.553	792
<i>Kencur/East Indian Galangal</i>	508	-	2.325	565
<i>Kunyit/Turmeric</i>	100	-	2.074	903
<i>Laos/Lengkuas/Galangal</i>	1.600	-	3	355
Temulawak/Java Turmeric	400	250	-	1.550
Temukunci/Chinese Keys	800	510	-	-

Catatan/Note: ...

Sumber/Source: Badan Pusat Statistik, Statistik Pertanian Hortikultura SPH-TBF/BPS-Statistics Indonesia, Agricultural Statistic for Horticulture SPH-TBF

Tabel
Table 5.5

**Luas Panen Tanaman Hias Menurut Jenis Tanaman di
Kecamatan Senori (m²), 2020–2023**
*Harvested Area of Ornamental Plants by Kind of Plant in
Senori District (m²), 2020–2023*

Jenis Tanaman <i>Kind of Plants</i>	2020	2021	2022	2023
(1)	(2)	(3)	(4)	(5)
<i>Anggrek/Orchid</i>	-	-	-	-
<i>Krisan/Chrysantemum</i>	-	-	-	-
<i>Mawar/Rose</i>	-	-	-	-
<i>Sedap Malam/Tuberose</i>	-	-	-	-
<i>Melati/Jasmine</i>	-	-	-	-
<i>Palem/Palm</i>	-	-	-	-

Catatan/Note: ...

Sumber/Source: Badan Pusat Statistik, Statistik Pertanian Hortikultura SPH-TH/BPS-Statistics Indonesia, *Agricultural Statistik for Horticulture SPH-TH*

Tabel
Table 5.6

**Produksi Tanaman Hias Menurut Jenis Tanaman di
Kecamatan Senori (tangkai), 2020–2023**
*Production of Ornamental Plants by Kind of Plant n Senori
District (stalks), 2020–2023*

Jenis Tanaman Kind of Plants	2020	2021	2022	2023
(1)	(2)	(3)	(4)	(5)
Anggrek/Orchid	-	-	-	-
Krisan/Chrysantemum	-	-	-	-
Mawar/Rose	-	-	-	-
Sedap Malam/Tuberose	-	-	-	-
Melati/Jasmine	-	-	-	-
Palem/Palm	-	-	-	-

Catatan/Note: ...

Sumber/Source: Badan Pusat Statistik, Statistik Pertanian Hortikultura SPH-TH/BPS-Statistics Indonesia, Agricultural Statistik for Horticulture SPH-TH

Tabel
Table 5.7

Produksi Buah-Buahan dan Sayuran Tahunan Menurut Jenis Tanaman di Kecamatan Senori (kuintal), 2020–2023
Production of Annual Fruits and Vegetables by Kind of Plant in Senori District (quintal), 2020–2023

Jenis Tanaman Kind of Plants	2020	2021	2022	2023
(1)	(2)	(3)	(4)	(5)
Buah–Buahan/Fruits:				
Mangga/Mango	236	500	56	40
Durian/Durian	-	-	-	-
Jeruk Siam/Kepron/Orange/Tangerine	297	15	15	34
Pisang/Banana	803	694	548	857
Pepaya/Papaya	140	80	-	21
Salak/Snakefruit	-	-	-	-
Belimbing/Star Fruit	-	7	14	33
Sawo/Sapodilla	37	17	28	94
Sayuran/Vegetables:				
Petai	-	-	-	-
Melinjo	-	-	-	-

Catatan/Note: ...

Sumber/Source: Badan Pusat Statistik, Statistik Pertanian Hortikultura SPH-BST/BPS-Statistics Indonesia, Agricultural Statistic for Horticulture SPH-BST

**Jumlah Desa Prasarana Transportasi Antar
desa/kelurahan Serta Jenis Sinyal Internet Telepon
Seluler Menurut Desa/Kelurahan di Kecamatan Senori,
2023**

*Number of Village that Inter-Villages/Kelurahan
Transportation Infrastructure and Kind of Signal Internet
Cellucer Facilities by Villages/Kelurahan in Senori District,
2023*



**Prasarana Transportasi
12 Desa Aspal**

**Jenis Signal Internet
12 Desa 4G/LTE**

PENJELASAN TEKNIS

1. Hotel adalah bangunan berkamar banyak yang disewakan sebagai tempat untuk menginap dan tempat makan orang yang sedang dalam perjalanan; bentuk akomodasi yang dikelola secara komersial, disediakan bagi setiap orang untuk memperoleh pelayanan, penginapan, makan dan minum.

TECHNICAL NOTES

1. *Hotel is a multi-room building rented out as a place to stay and a place to eat for people who are traveling; a form of commercially managed accommodation, provided for everyone to obtain services, lodging, eating and drinking.*

<https://tubankab.bps.go.id>

ULASAN

DESCRIPTION

Tidak terdapat Akomodasi hotel, penginapan juga terdapat di Kecamatan Senori.

There is no hotel accomodation, and Inn in Senori district.

<https://tubankab.bps.go.id>



Catatan/Note: ...

Sumber/Source: Pemerintah Data/Village Government

Gambar 6.1
Figures

Jumlah Operator Layanan Komunikasi Telepon Seluler Menurut Desa/Kelurahan di Kecamatan Senori, 2023
Number of Cellular Phone Communication Service Operators by Villages/Kelurahan in Senori District, 2023

6.1 PARIWISATA TOURISM

Tabel 6.1.1 Jumlah Sarana Akomodasi Menurut Desa/Kelurahan dan Jenis Akomodasi di Kecamatan Senori, 2023
Table *Number of Accomodation Facilities by Villages/Kelurahan and Type of Accomodation in Senori District, 2023*

Desa/Kelurahan <i>Village/Kelurahan</i>	Hotel	Penginapan <i>Inn</i>
(1)	(2)	(3)
Banyuurip	-	-
Wonosari	-	-
Katerban	-	-
Rayung	-	-
Sidoarjo	-	-
Wanglu Wetan	-	-
Wanglu Kulon	-	-
Leran	-	-
Kaligede	-	-
Jatisari	-	-
Medalem	-	-
Sendang	-	-
Senori	-	-

6.2 TRANSPORTASI DAN KOMUNIKASI TRANSPORTATION AND COMMUNICATION

Tabel 6.2.1 Prasarana dan Sarana Transportasi Antardesa/Kelurahan Menurut Desa/Kelurahan di Kecamatan Senori, 2023
Inter-Villages/Kelurahan Transportation Infrastructure and Facilities by Villages/Kelurahan in Senori District, 2023

Desa/Kelurahan <i>Village/Kelurahan</i>	Jenis Prasarana Transportasi <i>Type of Transportation Infrastructure</i>	Keberadaan Angkutan Umum <i>Availability of Public Transportation</i>
(1)	(2)	(3)
Banyuurip	Darat	Tidak ada angkutan umum
Wonosari	Darat	Tidak ada angkutan umum
Katerban	Darat	Tidak ada angkutan umum
Rayung	Darat	Tidak ada angkutan umum
Sidoarjo	Darat	Tidak ada angkutan umum
Wanglu Wetan	Darat	Tidak ada angkutan umum
Wanglu Kulon	Darat	Ada, tanpa trayek tetap
Leran	Darat	Ada, tanpa trayek tetap
Kaligede	Darat	Tidak ada angkutan umum
Jatisari	Darat	Ada, tanpa trayek tetap
Medalem	Darat	Ada, tanpa trayek tetap
Sendang	Darat	Ada, tanpa trayek tetap

Catatan/Note: Isian kolom (2): "Darat", "Air", "Darat dan Air", "Udara"

Isian Kolom (3): "Ada, dengan trayek tetap", "Ada, tanpa trayek tetap", "Tidak ada angkutan umum"

Sumber/Source: Pemerintah Data/Village Government

Lanjutan Tabel/*Continued Table 6.2.1*

Desa/Kelurahan <i>Village/Kelurahan</i>	Jenis Permukaan Jalan Darat Terluas <i>Type of The Widest Road Surface</i>	Dapat Dilalui Kendaraan Bermotor Roda 4 atau Lebih <i>Passable by Vehicle with 4 or more Wheels</i>
(1)	(4)	(5)
Banyuurip	Aspal/beton	Sepanjang tahun
Wonosari	Aspal/beton	Sepanjang tahun
Katerban	Aspal/beton	Sepanjang tahun
Rayung	Aspal/beton	Sepanjang tahun
Sidoarjo	Aspal/beton	Sepanjang tahun
Wanglu Wetan	Aspal/beton	Sepanjang tahun
Wanglu Kulon	Aspal/beton	Sepanjang tahun
Leran	Aspal/beton	Sepanjang tahun
Kaligede	Aspal/beton	Sepanjang tahun
Jatisari	Aspal/beton	Sepanjang tahun
Medalem	Aspal/beton	Sepanjang tahun
Sendang	Aspal/beton	Sepanjang tahun

Catatan/*Note*: Jika kolom (2) berisi "Air" atau "Udara", maka kolom (4) dan (5) diisi dengan "-"; Jika kolom (2): "Darat" atau "Darat dan Air" maka: isian kolom (4): "Aspal/Beton", "Diperkeras (kerikil, batu, dll)", "Tanah", "Lainnya"; Isian Kolom (5): "Sepanjang tahun", "Sepanjang tahun kecuali saat kondisi tertentu", "Tidak dapat dilalui sepanjang tahun"

Sumber/*Source*: Pemerintah Desa/Village Government

Tabel
Table 6.2.2

Keberadaan Kantor Pos/Pos Pembantu/Rumah Pos, Pos Keliling, dan Perusahaan/Agen Jasa Ekspedisi Swasta Menurut Desa/Kelurahan di Kecamatan Senori, 2023
Number of Post Office/Subsidiary of Post Office, Mobile Portal Service, Private Expedition Service Company by Villages/Kelurahan in Senori District, 2023

Desa/Kelurahan <i>Village/Kelurahan</i>	Kantor Pos/Pos Pembantu/Rumah Pos <i>Post Office/Subsidiary of Post Office</i>	Pos Keliling <i>Mobile Portal Service</i>	Perusahaan/Agen Jasa Ekspedisi Swasta <i>Private Expedition Service Company</i>
(1)	(2)	(3)	(4)
Banyuurip	Tidak Ada	Tidak Ada	Tidak Ada
Wonosari	Tidak Ada	Tidak Ada	Tidak Ada
Katerban	Beroperasi	Tidak Ada	Tidak Ada
Rayung	Tidak Ada	Tidak Ada	Tidak Ada
Sidoarjo	Tidak Ada	Tidak Ada	Tidak Ada
Wanglu Wetan	Tidak Ada	Tidak Ada	Jarang Beroperasi
Wanglu Kulon	Tidak Ada	Tidak Ada	Tidak Ada
Leran	Beroperasi	Tidak Ada	Tidak Ada
Kaligede	Tidak Ada	Tidak Ada	Tidak Ada
Jatisari	Beroperasi	Tidak Ada	Beroperasi
Medalem	Tidak Ada	Tidak Ada	Tidak Ada
Sendang	Tidak Ada	Tidak Ada	Tidak Ada

Catatan/Note: Isian kolom (2) dan (4): "Beroperasi", "Jarang Beroperasi", "Tidak beroperasi", "Tidak Ada", Isian kolom (3): "Ada", "tidak ada"

Sumber/Source: Pemerintah Data/Village Government

Tabel 6.2.3 Jumlah Menara Telepon seluler dan Operator Layanan Komunikasi Telepon Seluler Menurut Desa/Kelurahan di Kecamatan Senori, 2023
Number of Base Transceiver Station (BTS) and Cellular Phone Communication Service Operators by Villages/ Kelurahan in Senori District, 2023

Desa/Kelurahan Village/Kelurahan	Jumlah Menara Telepon seluler Number of Base Transceiver Station (BTS)	Jumlah Operator Layanan Komunikasi Telepon Seluler Cellular Phone Communication Service Operators
(1)	(2)	(3)
Banyuurip	1	2
Wonosari	0	3
Katerban	0	3
Rayung	0	5
Sidoarjo	1	3
Wanglu Wetan	1	4
Wanglu Kulon	1	2
Leran	1	4
Kaligede	0	4
Jatisari	1	5
Medalem	1	4
Sendang	2	4
Senori	9	39

Catatan/Note: ...

Sumber/Source: Pemerintah Data/Village Government

Tabel
Table 6.2.4

**Kekuatan Sinyal Telepon Seluler dan Jenis Sinyal Internet
Telepon Seluler Menurut Desa/Kelurahan di Kecamatan
Senori, 2023**
*The Strenght of Cellular Phone Signal and Kind of Signal
Internet Cellucer of by Villages/Kelurahan in Senori District,
2023*

Desa/Kelurahan Village/Kelurahan	Kekuatan Sinyal Telepon Seluler The Strenght of Cellular Phone Signal	Jenis Sinyal Internet Telepon Seluler Type of Cellular Phone Signal
(1)	(2)	(3)
Banyuurip	Kuat	5G/4G/LTE
Wonosari	Kuat	5G/4G/LTE
Katerban	Kuat	5G/4G/LTE
Rayung	Kuat	5G/4G/LTE
Sidoarjo	Kuat	5G/4G/LTE
Wanglu Wetan	Kuat	5G/4G/LTE
Wanglu Kulon	Sangat Kuat	5G/4G/LTE
Leran	Kuat	5G/4G/LTE
Kaligede	Kuat	5G/4G/LTE
Jatisari	Sangat Kuat	5G/4G/LTE
Medalem	Kuat	5G/4G/LTE
Sendang	Kuat	5G/4G/LTE

Catatan/Note: Isian kolom 2: "Sangat kuat", "Kuat", "Lemah", "Tidak ada sinyal"; Isian Kolom (3): " 4G/LTE", " 3G/H/H+/EVDO", " 2,5G/E/GPRS", " Tidak ada sinyal internet"; jika kolom (2) berisi "Tidak ada sinyal" maka kolom (3) diisi dengan "-"

Sumber/Source: Pemerintah Data/Village Government

PERBANKAN, KOPERASI, DAN PERDAGANGAN

BANKING, COOPERATIVE, AND TRADE

Jumlah Sarana Perdagangan Tahun 2023

1

Kelompok Pertokoan

1

Pasar Permanen

2

Pasar Semi Permanen

0

Pasar Tanpa Bangunan

6

Mini market/Swalayan

3

Rumah makan/Restoran



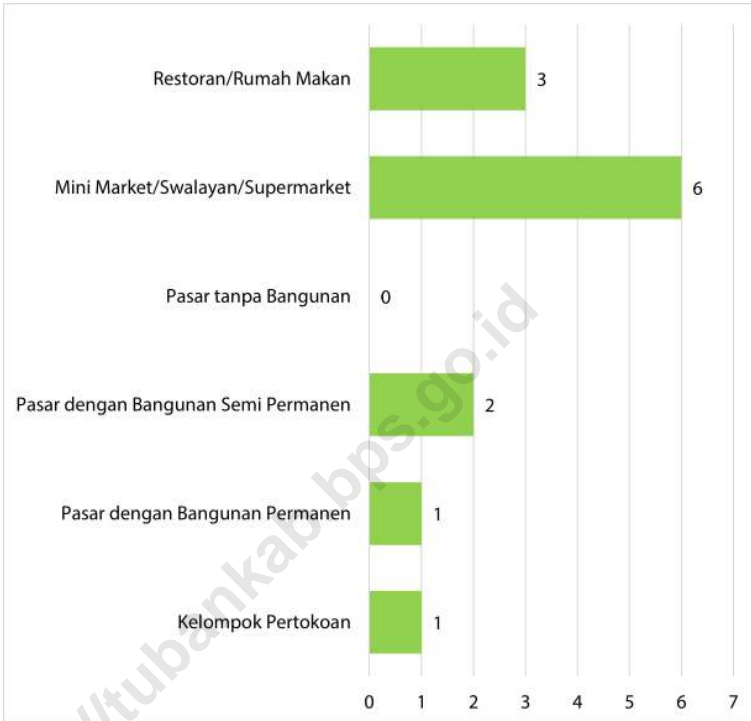
ULASAN

Sarana prasarana ekonomi yang ada di Kecamatan Senori pada tahun 2023 antara lain sebesar 1 pasar Semipermanen, 2 pasar permanen 0 pasar tanpa bangunan, 6 minimarket/supermarket, dan 3 rumah makan/restoran.

DESCRIPTION

The existing economic infrastructure in Senori District in 2023 includes 1 semi-permanent market, 2 permanent market, 0 markets without buildings, 6 minimarket/supermarket, and 3 restaurants/restaurants.

<https://tubankab.bps.go.id>



Catatan/Note: ..

Sumber/Source: Pemerintah Desa/Village Government

Gambar 7.1
Figures

Banyaknya Sarana Perdagangan Menurut Desa/Kelurahan dan Jenis Sarana Perdagangan di Kecamatan Senori, 2023
Number of Trade Facilities by Villages/Ward and Type of Trade Facilities in Senori Subdistrict, 2023

Tabel 7.1
Table

Banyaknya Sarana Lembaga Keuangan Bank Menurut Desa/Kelurahan dan Jenis Bank di Kecamatan Senori, 2023
Number of Bank by Villages/Kelurahan and Type of Bank in Senori District, 2023

Desa/Kelurahan Village/Kelurahan	Bank Umum Pemerintah Government Bank	Bank Umum Swasta Private Bank	Bank Perkreditan Rakyat (BPR) Rural Bank
(1)	(2)	(3)	(4)
Banyuurip	-	-	-
Wonosari	-	-	-
Katerban	-	-	-
Rayung	-	-	-
Sidoarjo	-	-	-
Wanglu Wetan	-	-	-
Wanglu Kulon	-	-	-
Leran	-	-	-
Kaligede	-	-	-
Jatisari	-	-	-
Medalem	-	-	-
Sendang	1	-	-
Senori	1	-	-

Catatan/Note: ..

Sumber/Source: Pemerintah Desa/Village Government

Tabel
Table 7.2

**Banyaknya Koperasi Aktif Menurut Menurut Desa/
Kelurahan dan Jenis Koperasi di Kecamatan Senori, 2023**
*Number of Cooperative by Villages/Kelurahan and Type of
Cooperative in Senori District, 2023*

Desa/Kelurahan <i>Village/Kelurahan</i>	Koperasi Unit Desa (KUD) <i>Village Cooperative Unit</i>	Koperasi Industri Kecil dan Kerajinan Rakyat (Kopinkra) <i>Small Industry and Citizen Handicraft Cooperative</i>
(1)	(2)	(3)
Banyuurip	-	-
Wonosari	-	-
Katerban	-	-
Rayung	1	-
Sidoharjo	-	-
Wanglu Wetan	-	-
Wanglu Kulon	-	-
Leran	-	-
Kaligede	-	-
Jatisari	-	-
Medalem	-	-
Sendang	1	-
Senori	2	-

Lanjutan Tabel/*Continued Table 7.2*

Desa/Kelurahan Village/Kelurahan	Koperasi Simpan Pinjam (Kospin) Savings and Loan Cooperative	Koperasi Lainnya Other Cooperative
(1)	(4)	(5)
Banyuurip	-	1
Wonosari	-	-
Katerban	1	-
Rayung	-	1
Sidoarjo	-	-
Wanglu Wetan	-	1
Wanglu Kulon	-	1
Leran	-	-
Kaligede	-	-
Jatisari	-	-
Medalem	-	-
Sendang	1	-
Senori	2	4

Catatan/*Note:* ""Sumber/*Source:* Pemerintah Desa/*Village Government*

Tabel 7.3
Table

Banyaknya Sarana Perdagangan Menurut Desa/Kelurahan dan Jenis Sarana Perdagangan di Kecamatan Senori, 2023
Number of Trade Facilities by Villages/Kelurahan and Type of Trade Facilities in Senori District, 2023

Desa/Kelurahan <i>Village/Kelurahan</i>	Kelompok Pertokoan <i>Shopping Complexs</i>	Pasar dengan Bangunan Permanen <i>Markets in Permanent Building</i>	Pasar dengan Bangunan Semi Permanen <i>Market in Semi Permanent Building</i>
(1)	(2)	(3)	(4)
Banyuurip	-	-	1
Wonosari	-	-	-
Katerban	-	-	-
Rayung	-	-	-
Sidoarjo	-	-	-
Wanglu Wetan	-	-	-
Wanglu Kulon	-	-	-
Leran	-	-	-
Kaligede	-	-	-
Jatisari	1	1	1
Medalem	-	-	-
Sendang	-	-	-
Senori	1	1	2

Lanjutan Tabel/*Continued Table 7.3*

Desa/Kelurahan Village/Kelurahan	Pasar tanpa Bangunan Market without Permanent Building	Mini Market/ Swalayan/ Supermarket Mini Market/Swalayan/ Supermarket	Restoran/ Rumah Makan Restaurant/ Food Stall
(1)	(5)	(6)	(7)
Banyuurip	-	-	-
Wonosari	-	-	-
Katerban	-	-	-
Rayung	-	1	-
Sidoarjo	-	-	-
Wanglu Wetan	-	-	-
Wanglu Kulon	-	2	2
Leran	-	-	-
Kaligede	-	-	-
Jatisari	-	1	1
Medalem	-	-	-
Sendang	-	2	-
Senori	-	6	3

Catatan/Note: ...

Sumber/Source: Pemerintah Desa/Village Government

DAFTAR PUSTAKA/BIBLIOGRAPHY

- Direktorat Hortikultura & Badan Pusat Statistik. 2022. *Pedoman Statistik Pertanian Hortikultura (SPH)*. Jakarta: Kementerian Pertanian.
- Direktorat Statistik Ketahanan Sosial. 2021. *Buku 3: Konsep dan Definisi Podes 2021*. Jakarta: Badan Pusat Statistik.
- Badan Pusat Statistik Kabupaten Tuban. (2024). Kabupaten Tuban dalam angka 2024. Tuban: Badan Pusat Statistik Kabupaten Tuban.

<https://tubankab.bps.go.id>

BerAKHLAK

Berorientasi Pelayanan Akuntabel Kompeten
Harmonis Loyal Adaptif Kolaboratif



STATISTIK
BERKUALITAS
UNTUK
INDONESIA EMAS

DATA

MENCERDASKAN BANGSA

Enlighten The Nation



**BADAN PUSAT STATISTIK
KABUPATEN TUBAN**
BPS-STATISTICS TUBAN REGENCY

Jl. Manunggal No. 8, Panyuran, Palang, Tuban
Telp: (0356) 321974

Homepage: <http://www.tubankab.bps.go.id> Email: bps3523@bps.go.id

ISSN 2829-2391

