


# KECAMATAN TERAMANG JAYA DALAM ANGKA **2019**



# KECAMATAN TERAMANG JAYA DALAM ANGKA 2019



# **Kecamatan Teramang Jaya Dalam Angka 2019**

**ISBN:** 978-602-5506-45-1

**No. Publikasi:** 17060.1909

**Katalog:** 1102001.1706022

**Ukuran Buku:** 14,8 cm x 21 cm

**Jumlah Halaman:** xiv + 76 halaman

**Naskah:**

Badan Pusat Statistik Kabupaten Mukomuko

**Desain Kover oleh:**

Seksi Integrasi Pengolahan dan Diseminasi Statistik

**Diterbitkan oleh:**

©BPS Kabupaten Mukomuko

**Penyunting :**

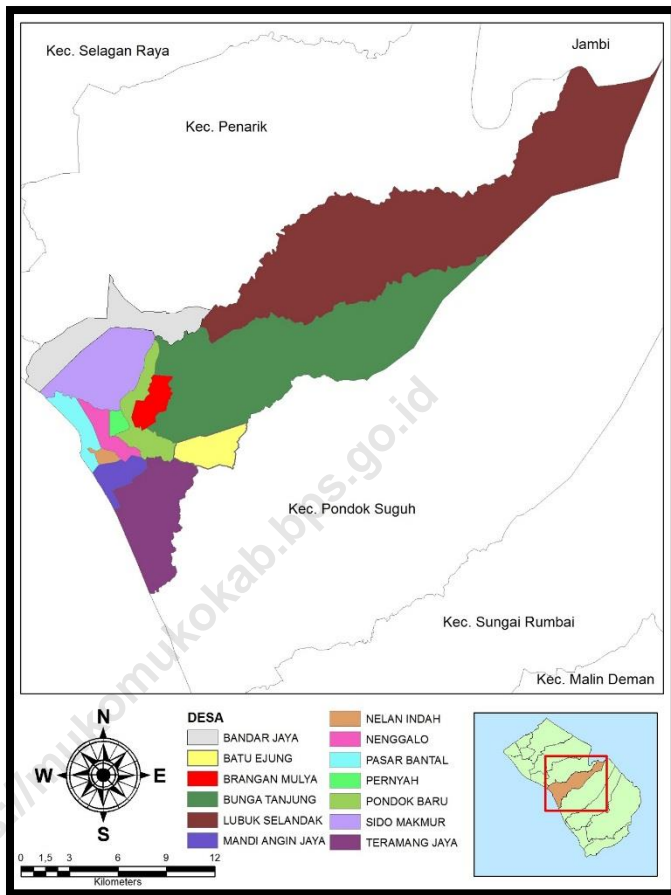
Badan Pusat Statistik Kabupaten Mukomuko

**Dicetak oleh:**

PPNRI

**Dilarang mengumumkan, mendistribusikan, mengomunikasikan,  
dan/atau menggandakan sebagian atau seluruh isi buku ini untuk  
tujuan komersial tanpa izin tertulis dari Badan Pusat Statistik**

## Peta Kecamatan Teramang Jaya



Sumber: BPS Kabupaten Mukomuko

**KEPALA BPS KABUPATEN MUKOMUKO**



**Sahranudin, S.E, M.Si**



## Kata Pengantar

Dalam rangka memenuhi data yang beragam, baik data statistik dasar, statistik sektoral, dan statistik khusus sesuai amanat Undang-Undang No.16 Tahun 1997 tentang Statistik, maka BPS Kabupaten Mukomuko melakukan kegiatan penyusunan data baik provinsi, kabupaten, maupun kecamatan. Publikasi **Kecamatan Teramang Jaya Dalam Angka 2019** merupakan publikasi rutin yang diterbitkan BPS Kabupaten Mukomuko setiap tahun yang berisikan data tentang keadaan geografi, kependudukan, sosial, pertanian, dan lain sebagainya. Publikasi ini dapat digunakan sebagai referensi bagi pemerintah daerah dalam membuat perencanaan pembangunan baik untuk Kabupaten Mukomuko terlebih untuk Kecamatan Teramang Jaya.

Kepada semua pihak yang telah berpartisipasi dalam penyusunan publikasi ini kami sampaikan penghargaan dan terima kasih. Kami mengharapkan tanggapan dan saran dari para pengguna publikasi ini untuk perbaikan dan peningkatan kualitas publikasi ini di masa yang akan datang. Akhirnya, semoga publikasi ini dapat bermanfaat dan dapat memenuhi harapan para pengguna data.

Mukomuko, September 2019  
Kepala BPS Kabupaten Mukomuko

Sahranudin, S.E., M.Si



## Daftar Isi

	Halaman
Lembar Katalog .....	ii
Peta Kecamatan Teramang Jaya .....	iii
Kepala BPS Kabupaten Mukomuko .....	v
Kata Pengantar .....	vi
Daftar Isi .....	vii
Daftar Tabel .....	viii
1. Keadaan Geografi .....	1
2. Pemerintahan .....	7
3. Kependudukan .....	15
4. Sosial .....	21
5. Pertanian .....	51
6. Keuangan dan Perdagangan .....	67
7. Perbandingan Antar Kecamatan .....	73



## Daftar Tabel

Halaman

### 1. Keadaan Geografi

- |     |   |   |
|-----|---|---|
| 1.1 | Jarak Antara Kantor Kecamatan Dengan Kantor Desa di Kecamatan Teramang Jaya, 2018 ..... | 4 |
| 1.2 | Letak Geografis Desa di Kecamatan Teramang Jaya, 2018...                                | 5 |

### 2. Pemerintahan

- |     |  |    |
|-----|--|----|
| 2.1 | Status Desa di Kecamatan Teramang Jaya, 2018 .....   | 10 |
| 2.2 | Klasifikasi Desa di Kecamatan Teramang Jaya, 2018.....   | 11 |
| 2.3 | Jumlah Satuan Lingkungan Setempat (SLS) Terkecil Menurut Desa di Kecamatan Teramang Jaya, 2018 ..... | 12 |
| 2.4 | Jumlah Perangkat Desa di Kecamatan Teramang Jaya, 2018.....  | 13 |

### 3. Kependudukan

- |     |   |    |
|-----|---|----|
| 3.1 | Jumlah Penduduk Berdasarkan Jenis Kelamin dan Rasio Jenis Kelamin di Kecamatan Teramang Jaya, 2013-2018 ..... | 18 |
| 3.2 | Jumlah Penduduk, Luas Wilayah, dan Kepadatan Penduduk di Kecamatan Teramang Jaya, 2016-2018.....              | 19 |

### 4. Sosial

- |     |  |    |
|-----|--|----|
| 4.1 | Jumlah Sekolah Dasar (SD)/Sederajat Berdasarkan Status Sekolah Menurut Desa di Kecamatan Teramang Jaya, 2018 | 25 |
|-----|--|----|

4.2	Jumlah Sekolah, Murid, Rasio Murid-Sekolah untuk Sekolah Dasar (SD) dan Madrasah Ibtidaiyah (MI) di Kecamatan Terawang Jaya Tahun Ajaran 2013/2015 – 2018/2019.....	26
4.3	Jumlah Sekolah, Guru, dan Rasio Guru-Sekolah untuk Sekolah Dasar (SD) dan Madrasah Ibtidaiyah (MI) di Kecamatan Terawang Jaya Tahun Ajaran 2013/2015 – 2018/2019.....	27
4.4	Jumlah Guru, Murid, dan Rasio Murid-Guru untuk Sekolah Dasar (SD) dan Madrasah Ibtidaiyah (MI) di Kecamatan Terawang Jaya Tahun Ajaran 2013/2015 – 2018/2019 ..	28
4.5	Jumlah Sekolah Menengah Pertama (SMP)/Sederajat Berdasarkan Status Sekolah Menurut Desa di Kecamatan Terawang Jaya, 2018.....	29
4.6	Jumlah Sekolah, Murid, dan Rasio Murid-Sekolah untuk Sekolah Menengah Pertama (SMP) dan Madrasah Tsanawiyah (MTs) di Kecamatan Terawang Jaya Tahun Ajaran 2013/2015 – 2018/2019.....	30
4.7	Jumlah Sekolah, Guru, dan Rasio Guru-Sekolah untuk Sekolah Menengah Pertama (SMP) dan Madrasah Tsanawiyah (MTs) di Kecamatan Terawang Jaya Tahun Ajaran 2013/2015 – 2018/2019.....	31
4.8	Jumlah Guru, Murid, dan Rasio Murid-Guru untuk Sekolah Menengah Pertama (SMP) dan Madrasah Tsanawiyah (MTs) di Kecamatan Terawang Jaya Tahun Ajaran 2013/2015 – 2018/2019.....	32
4.9	Jumlah Sekolah Menengah Atas (SMA)/Sederajat Berdasarkan Status Sekolah Menurut Desa di Kecamatan Terawang Jaya, 2018.....	33

4.10	Jumlah Sekolah, Murid, dan Rasio Murid-Sekolah untuk Sekolah Menengah Atas (SMA), Madrasah Aliyah (MA), dan Sekolah Menengah Kejuruan (SMK) di Kecamatan Terawang Jaya Tahun Ajaran 2013/2015 – 2018/2019.. ....	34
4.11	Jumlah Sekolah, Guru, dan Rasio Guru-Sekolah untuk Sekolah Menengah Atas (SMA). Madrasah Aliyah (MA), dan Sekolah Menengah Kejuruan (SMK) di Kecamatan Terawang Jaya Tahun Ajaran 2013/2015 – 2018/2019.. .....	35
4.12	Jumlah Guru, Murid, dan Rasio Murid-Guru untuk Sekolah Menengah Atas (SMA), Madrasah Aliyah (MA), dan Sekolah Menengah Kejuruan (SMK) di Kecamatan Terawang Jaya Tahun Ajaran 2013/2015 – 2018/2019.. ....	36
4.13	Jumlah Sarana Kesehatan di Kecamatan Terawang Jaya, 2013–2018.....	37
4.14	Jumlah Sarana Kesehatan Menurut Desa di Kecamatan Terawang Jaya, 2018.....	38
4.15	Jumlah Tenaga Kesehatan di Kecamatan Terawang Jaya, 2013-2018.....	39
4.16	Jumlah Balita yang Pernah Memperoleh Imunisasi Menurut Jenis Imunisasi di Kecamatan Terawang Jaya, 2013–2018.....	40
4.17	Jumlah Penyuluh Terhadap Remaja Usia 15-24 Tahun Tentang Kesehatan Reproduksi (Respro)/HIV/AIDS di Kecamatan Terawang Jaya, 2013–2018 .....	41
4.18	Jumlah Akseptor Baru Keluarga Berencana (KB) Menurut Jenis Kontrasepsi yang Digunakan di Kecamatan Terawang Jaya, 2013-2018 .....	42
4.19	Jumlah Akseptor Aktif Keluarga Berencana (KB) Menurut Jenis Kontrasepsi yang Digunakan di Kecamatan Terawang Jaya, 2013-2018 .....	43

4.20	Jumlah Pasangan Usia Subur (PUS) Menurut Kelompok Umur di Kecamatan Teramang Jaya, 2013–2018.....	44
4.21	Jumlah Klinik Keluarga Berencana (KKB), Pos Pelayanan Keluarga Berencana Desa (PPKBD), dan Sub-PPKBD di Kecamatan Teramang Jaya, 2013–2018 .....	45
4.22	Jumlah Kunjungan per Bulan di Puskesmas Kecamatan Teramang Jaya, 2013–2018 .....	46
4.23	Jumlah Sarana Ibadah Menurut Desa di Kecamatan Teramang Jaya, 2018 .....	47
4.24	Jumlah Pernikahan yang Tercatat di KUA Kecamatan Teramang Jaya, 2013–2018 .....	48
4.25	Jumlah Kejadian Nikah Rujuk per Bulan di Kecamatan Teramang Jaya, 2013–2018 .....	49
4.26	Jumlah Hewan Kurban yang Dipotong pada Hari Raya Idul Adha Menurut Jenis Hewan di Kecamatan Teramang Jaya, 2013–2018 .....	50

## 5. Pertanian

5.1	Luas Panen Padi Sawah dan Padi Ladang di Kecamatan Teramang Jaya (Hektar), 2010–2015.....	54
5.2	Produksi Padi Sawah dan Padi Ladang di Kecamatan Teramang Jaya (Ton), 2010–2015 .....	55
5.3	Luas Panen Palawija Menurut Komoditas di Kecamatan Teramang Jaya (Hektar), 2010–2015.....	56
5.4	Produksi Palawija Menurut Komoditas di Kecamatan Teramang Jaya (Ton), 2010–2015 .....	57

5.5	Luas Panen Tanaman Sayur-sayuran Menurut Komoditas di Kecamatan Teramang Jaya (Hektar), 2011–2015 .....	58
5.6	Produksi Tanaman Sayur-sayuran Menurut Komoditas di Kecamatan Teramang Jaya (Ton), 2011–2015 .....	59
5.7	Jumlah Tanaman Buah-buahan yang Menghasilkan Menurut Komoditas di Kecamatan Teramang Jaya (Pohon/Rumpun), 2014–2015 .....	60
5.8	Produksi Tanaman Buah-buahan Menurut Komoditas di Kecamatan Teramang Jaya (Kwintal), 2011–2015 .....	61
5.9	Luas Panen Tanaman Perkebunan Menurut Komoditas di Kecamatan Teramang Jaya (Hektar), 2013–2018 .....	62
5.10	Produksi Tanaman Perkebunan Menurut Komoditas di Kecamatan Teramang Jaya (Ton), 2013–2018 .....	63
5.11	Populasi Ternak Menurut Jenis Ternak Kondisi Bulan Desember di Kecamatan Teramang Jaya (Ekor), 2013–2018	64
5.12	Produksi Perikanan Tangkap Menurut Subsektor di Kecamatan Teramang Jaya (Ton), 2013–2017 .....	65
5.13	Jumlah Perahu/Kapal Menurut Jenis Kapal di Kecamatan Teramang Jaya, 2013–2017 .....	66

## **6. Keuangan dan Perdagangan**

6.1	Jumlah Koperasi dan Jenis Koperasi di Kecamatan Teramang Jaya, 2017-2018 .....	70
6.2	Jumlah Akomodasi Menurut Desa di Kecamatan Teramang Jaya, 2018 .....	71
6.3	Jumlah Pasar Menurut Desa di Kecamatan Teramang Jaya, 2018 .....	72

**7. Perbandingan Antar Kecamatan**

7.1 Jumlah Penduduk Menurut Kecamatan di Kabupaten Mukomuko, 2015-2018 ..... 76

<https://mukomukokab.bps.go.id>



# KEADAAN GEOGRAFI

# 1

<http://mukor.kab.bps.go.id>







Kecamatan Teramang Jaya terletak di bagian tengah Kabupaten Mukomuko. Jarak ibukota kecamatan ini dengan kota Mukomuko sekitar 50 km<sup>2</sup> melalui jalur jalan lintas barat sumatera. Luas wilayah kecamatan ini berkisar 412,55 km<sup>2</sup>. Sebagian besar wilayah kecamatan Teramang Jaya keadaan topografinya datar dan pada umumnya berada di dataran rendah. Ketinggian wilayah berkisar antara 5 – 100 meter di atas permukaan laut. Kecamatan ini dialiri oleh sungai Bantal Kanan dan sungai Bantal Kiri.

Adapun batas-batas wilayah kecamatan Teramang Jaya adalah

Sebelah Utara : Kecamatan Penarik dan Kecamatan Air Dikit

Sebelah Timur : Kecamatan Kerinci Provinsi Jambi

Sebelah Selatan : Kecamatan Pondok Suguh

Sebelah Barat : Samudera Hindia

Secara geografis, dua desa terletak di daerah pantai yaitu Desa Pasar Bantal dan Desa Teramang Jaya, sedangkan sebelas desa lainnya terletak di daerah bukan pantai. Desa Lubuk Selandak adalah desa yang paling jauh dalam menjangkau kantor kecamatan, dengan jarak tempuh sejauh 20 km. Luas wilayah Desa Lubuk Selandak juga merupakan yang paling luas yaitu 50 km<sup>2</sup> atau sekitar 16,94 persen dari luas kecamatan Teramang Jaya.

1.1 Jarak Antara Kantor Kecamatan dengan Kantor Desa di Kecamatan Teramang Jaya, 2018

Desa	Jarak (km)
(1)	(2)
Pasar Bantal	1,00
Teramang Jaya	5,00
Nenggalo	1,00
Pondok Baru	3,00
Bunga Tanjung	11,00
Sido Makmur	11,00
Lubuk Selandak	20,00
Bandar Jaya	20,00
Mandi Angin Jaya	3,00
Nelan Indah	0,00
Pernyah	3,00
Batu Ejung	12,00
Brangan Mulya	3,00

*Sumber: Kantor Kecamatan Teramang Jaya*

Tabel 1.2 Letak Geografis Desa di Kecamatan Teramang Jaya, 2018

Desa	Pantai	Bukan Pantai	Berbatasan dengan Hutan
(1)	(2)	(3)	(4)
Pasar Bantal	√	-	-
Teramang Jaya	√	-	-
Nenggalo	-	√	-
Pondok Baru	-	√	-
Bunga Tanjung	-	√	-
Sido Makmur	-	√	-
Lubuk Selandak	-	-	√
Bandar Jaya	-	√	-
Mandi Angin Jaya	-	√	-
Nelan Indah	-	√	-
Pernyah	-	√	-
Batu Ejung	-	√	-
Brangan Mulya	-	√	-
Jumlah	2	10	1

Sumber: Kantor Kecamatan Teramang Jaya




<https://komukokab.bps.go.id>

# PEMERINTAHAN

# 2





# Pemerintahan 2

Kecamatan Teramang Jaya merupakan pemekaran dari Kecamatan Pondok Suguh. Dasar pembentukan kecamatan ini adalah Peraturan Daerah (Perda) Kabupaten Mukomuko No. 8 Tahun 2005. Ibukota Kecamatan Teramang Jaya adalah Desa Pasar Bantal. Akan tetapi kantor camat terletak di Desa Nelan Indah. Desa ini merupakan pemekaran dari Desa Pasar Bantal pada tahun 2007.

Kecamatan Teramang Jaya terdiri dari tiga belas desa, yaitu Desa Pasar Bantal, Teramang Jaya, Nenggalo, Pondok Baru, Bunga Tanjung, Sido Makmur, Lubuk Selandak, Bandar Jaya, Mandi Angin Jaya, Nelan Indah, Pernyah, Batu Ejung, dan Brangan Mulya. Ketiga belas desa di Kecamatan Teramang Jaya merupakan desa definitif.

Setiap desa dipimpin oleh Kepala Desa. Terdapat 29 kaur (kepala urusan), 65 BPD (Badan Permusyawaratan Desa), 52 pegawai sarak, dan 32 dusun yang tersebar di tiga belas desa tersebut. Masing-masing dusun dipimpin oleh satu kepala dusun.



Pemerintahan

Tabel 2.1 Status Desa di Kecamatan Teramang Jaya, 2018

Desa	Definitif	Persiapan
(1)	(2)	(3)
Pasar Bantal	√	-
Teramang Jaya	√	-
Nenggalo	√	-
Pondok Baru	√	-
Bunga Tanjung	√	-
Sido Makmur	√	-
Lubuk Selandak	√	-
Bandar Jaya	√	-
Mandi Angin Jaya	√	-
Nelan Indah	√	-
Pernyah	√	-
Batu Ejung	√	-
Brangan Mulya	√	-
Jumlah	13	-

Sumber: Badan Pemberdayaan Masyarakat Desa (BPMD) Kabupaten Mukomuko

Tabel 2.2      Klasifikasi Desa di Kecamatan Teramang Jaya, 2018

Desa	Klasifikasi
(1)	(2)
Pasar Bantal	Swakarya
Teramang Jaya	Swasembada
Nenggalo	Swakarya
Pondok Baru	Swakarya
Bunga Tanjung	Swakarya
Sido Makmur	Swadaya
Lubuk Selandak	Swakarya
Bandar Jaya	Swakarya
Mandi Angin Jaya	Swakarya
Nelan Indah	Swakarya
Pernyah	Swakarya
Batu Ejung	Swakarya
Brangan Mulya	Swakarya

Sumber: *Badan Pemberdayaan Masyarakat Desa (BPMD) Kabupaten Mukomuko*

Pemerintahan

Tabel 2.3 Jumlah Satuan Lingkungan Setempat (SLS) Terkecil Menurut Desa di Kecamatan Teramang Jaya, 2018

Desa	Dusun
(1)	(2)
Pasar Bantal	2
Teramang Jaya	2
Nenggalo	2
Pondok Baru	2
Bunga Tanjung	4
Sido Makmur	4
Lubuk Selandak	2
Bandar Jaya	4
Mandi Angin Jaya	2
Nelan Indah	2
Pernyah	2
Batu Ejung	2
Brangan Mulya	2
Jumlah	32

*Sumber: Dinas Pemberdayaan Masyarakat dan Desa Kabupaten Mukomuko*

Tabel 2.4 Jumlah Perangkat Desa di Kecamatan Teramang Jaya, 2018

Desa	Kades	Sekdes	Kaur	BPD	Pegawai Sarak	Kadus
(1)	(2)	(3)	(4)	(5)	(6)	(7)
Pasar Bantal	1	1	2	5	4	2
Teramang Jaya	1	1	3	5	4	2
Nenggalo	1	1	2	5	4	2
Pondok Baru	1	1	2	5	4	2
Bunga Tanjung	1	1	2	5	4	4
Sido Makmur	1	1	2	5	4	4
Lubuk Selandak	1	1	2	5	4	2
Bandar Jaya	1	1	3	5	4	4
Mandi Angin Jaya	1	1	3	5	4	2
Nelan Indah	1	1	2	5	4	2
Pernyah	1	1	2	5	4	2
Batu Ejung	1	1	2	5	4	2
Brangan Mulya	1	1	2	5	4	2
Jumlah	13	13	29	65	52	32

Sumber: Dinas Pemberdayaan Masyarakat dan Desa Kabupaten Mukomuko



# KEPENDUDUKAN

# 3

<http://komukokab.bps.go.id>





Jumlah penduduk Kecamatan Teramang Jaya pada tahun 2018 adalah 12.657 jiwa (Proyeksi Penduduk Indonesia 2010-2035). Jumlah penduduk ini naik sebesar 2,84 persen dari tahun sebelumnya. Jumlah penduduk laki-laki 6.613 jiwa dan perempuan 6.044 jiwa.

Rasio jenis kelamin atau *sex ratio* penduduk Kecamatan Teramang Jaya tahun 2018 sebesar 109,41. Angka ini berarti bahwa setiap 100 penduduk perempuan di Kecamatan Teramang Jaya, terdapat 109 sampai 110 penduduk laki-laki. Tingkat kepadatan penduduk kecamatan ini adalah 30,68 jiwa/km<sup>2</sup>.



## Kependudukan

Tabel 3.1 Jumlah Penduduk Berdasarkan Jenis Kelamin dan Rasio Jenis Kelamin Menurut Desa di Kecamatan Terawang Jaya, 2013-2018

Tahun	Jenis Kelamin		Jumlah	Rasio Jenis Kelamin
	Laki-laki	Perempuan		
(1)	(2)	(3)	(4)	(5)
2013	5 715	5 209	10 924	109,71
2014	5 893	5 373	11 266	109,68
2015	6 071	5 543	11 614	109,52
2016	6 254	5 707	11 961	109,58
2017	6 438	5 870	12 308	109,68
2018	6 613	6 044	12 657	109,41

Sumber: Proyeksi Penduduk Indonesia 2010-2035

Tabel 3.2 Jumlah Penduduk, Luas Wilayah, dan Kepadatan Penduduk di Kecamatan Teramang Jaya, 2016-2018

Tahun	Jumlah Penduduk (jiwa)	Luas Wilayah (km <sup>2</sup> )	Kepadatan Penduduk (jiwa/km <sup>2</sup> )
(1)	(2)	(3)	(4)
2016	11 961	412,55	28,99
2017	12 308	412,55	29,83
2018	12 657	412,55	30,68

Sumber: Proyeksi Penduduk Indonesia 2010-2035, diolah



<https://bukomukokab.bps.go.id>

**SOSIAL**

**4**





Bab sosial ini meliputi bidang pendidikan, kesehatan, dan keagamaan. Variabel-variabel utama ketiga bidang tersebut meliputi jumlah fasilitas dan jumlah tenaga pelaksana.

Sosial masyarakat meliputi bidang pendidikan, kesehatan, dan keagamaan. Variabel-variabel utama ketiga bidang tersebut meliputi jumlah fasilitas dan jumlah tenaga pelaksana. Bidang pendidikan di Kecamatan Terawang Jaya pada tahun 2018 memiliki fasilitas atau sarana gedung Sekolah Dasar (SD) sederajat dan Sekolah Menengah Pertama (SMP) sederajat adalah sebanyak 13 SD sederajat dan 8 SMP sederajat. Sedangkan untuk Sekolah Menengah Atas (SMA) sederajat pada tahun 2018 tercatat 3 sekolah.

Pada tahun yang sama jumlah murid SD, SMP, SMA, dan SMK masing-masing adalah 1.381 murid, 600 murid, 123 murid, dan 187 murid. Untuk jumlah tenaga pengajar/guru SD, SMP, SMA, dan SMK masing-masing adalah 109 guru, 57 guru, 20 guru, dan 28 guru.

Fasilitas kesehatan yang terdapat di Kecamatan Terawang Jaya pada tahun 2018 adalah 1 puskesmas, 3 puskesmas pembantu, 13

## Sosial

posyandu, 6 poskesdes, dan 13 desa siaga. Jumlah akseptor aktif Keluarga Berencana (KB) tercatat 1.864.

<https://mukomukokab.bps.go.id>

## Sosial

Tabel 4.1 Jumlah Sekolah Dasar (SD)/Sederajat Berdasarkan Status Sekolah Menurut Desa di Kecamatan Teramang Jaya, 2018

Desa	SD		MI	Jumlah
	Negeri	Swasta		
(1)	(2)	(3)	(4)	(5)
Pasar Bantal	-	-	-	-
Teramang Jaya	1	-	-	1
Nenggalo	1	-	-	1
Pondok Baru	1	-	-	1
Bunga Tanjung	2	-	-	2
Sido Makmur	1	-	-	1
Lubuk Selandak	1	-	-	1
Bandar Jaya	1	-	1	2
Mandi Angin Jaya	1	-	-	1
Nelan Indah	1	-	-	1
Pernyah	1	-	-	1
Batu Ejung	-	-	1	1
Brangan Mulya	-	-	-	-
Jumlah	11	-	2	13
2017	11	-	2	13
2016	11	-	2	13
2015	11	-	2	13
2014	11	-	2	13

Sumber: Dinas Pendidikan dan Kebudayaan Kabupaten Mukomuko  
Kantor Kementerian Agama Kabupaten Mukomuko



Tabel 4.2 Jumlah Sekolah, Murid, dan Rasio Murid-Sekolah untuk Sekolah Dasar (SD) dan Madrasah Ibtidaiyah (MI) di Kecamatan Teramang Jaya Tahun Ajaran 2013/2014 – 2018/2019

Tahun Ajaran	Status Sekolah	Jumlah Sekolah	Murid			Rasio Murid-Sekolah
			Laki-laki	Perempuan	Jumlah	
(1)	(2)	(3)	(4)	(5)	(6)	(7)
2013/2014	SD	11	786	654	1 440	130,90
	MI	1	50	40	90	90,00
2014/2015	SD	11	805	660	1 465	133,18
	MI	2	86	78	164	82,00
2015/2016	SD	11	653	803	1 456	132,36
	MI	2	102	82	184	92,00
2016/2017	SD	11	809	663	1 472	133,82
	MI	2	77	84	161	80,50
2017/2018	SD	11	736	666	1 402	124,45
	MI	2	116	94	210	105
2018/2019	SD	11	737	644	1 381	125,54
	MI	2	NA	NA	NA	NA

Sumber: Dinas Pendidikan dan Kebudayaan Kabupaten Mukomuko Kantor Kementerian Agama Kabupaten Mukomuko

Tabel 4.3 Jumlah Sekolah, Guru, dan Rasio Guru-Sekolah untuk Sekolah Dasar (SD) dan Madrasah Ibtidaiyah (MI) di Kecamatan Teramang Jaya Tahun Ajaran 2013/2014 – 2018/2019

Tahun Ajaran	Status Sekolah	Jumlah Sekolah	Guru			Rasio Guru-Sekolah
			Laki-laki	Perempuan	Jumlah	
(1)	(2)	(3)	(4)	(5)	(6)	(7)
2013/2014	SD	11	48	74	122	11,09
	MI	1	12	10	22	22,00
2014/2015	SD	11	48	65	113	10,27
	MI	2	6	8	14	7,00
2015/2016	SD	11	36	68	104	9,45
	MI	2	10	8	18	9,00
2016/2017	SD	11	39	72	111	10,09
	MI	2	7	9	16	8,00
2017/2018	SD	11	29	82	111	10,09
	MI	2	10	9	19	9,50
2018/2019	SD	11	28	81	109	9,91
	MI	2	NA	NA	NA	NA

Sumber: Dinas Pendidikan dan Kebudayaan Kabupaten Mukomuko  
Kantor Kementerian Agama Kabupaten Mukomuko

Tabel 4.4 Jumlah Guru, Murid, dan Rasio Murid-Guru untuk Sekolah Dasar (SD) dan Madrasah Ibtidaiyah (MI) di Kecamatan Teramang Jaya Tahun Ajaran 2013/2014 – 2018/2019

Tahun Ajaran	Status Sekolah	Jumlah Guru	Murid			Rasio Murid-Guru
			Laki-laki	Perempuan	Jumlah	
(1)	(2)	(3)	(4)	(5)	(6)	(7)
2013/2014	SD	122	786	654	1 440	11,80
	MI	22	50	40	90	4,09
2014/2015	SD	113	805	660	1 465	12,96
	MI	14	86	78	164	11,71
2015/2016	SD	104	653	803	1 456	14,00
	MI	18	102	82	184	10,22
2016/2017	SD	111	809	663	1 472	13,26
	MI	16	77	84	161	10,06
2017/2018	SD	111	736	666	1 402	12,63
	MI	19	116	94	210	11,05
2018/2019	SD	109	737	644	1 381	12,67
	MI	NA	NA	NA	NA	NA

Sumber: Dinas Pendidikan dan Kebudayaan Kabupaten Mukomuko Kantor Kementerian Agama Kabupaten Mukomuko

Tabel 4.5 Jumlah Sekolah Menengah Pertama (SMP)/Sederajat Berdasarkan Status Sekolah Menurut Desa di Kecamatan Teramang Jaya, 2018

Desa	SMP		MTs	Jumlah
	Negeri	Swasta		
(1)	(2)	(3)	(4)	(5)
Pasar Bantal	-	-	-	-
Teramang Jaya	1	-	-	1
Nenggalo	-	-	-	-
Pondok Baru	-	-	-	-
Bunga Tanjung	1	-	-	1
Sido Makmur	-	1	-	1
Lubuk Selandak	-	-	-	-
Bandar Jaya	1	-	1	2
Mandi Angin Jaya	1	-	-	1
Nelan Indah	-	-	-	-
Pernyah	-	-	1	1
Batu Ejung	-	-	1	1
Brangan Mulya	-	-	-	-
Jumlah	4	1	3	8
2017	4	1	3	8
2016	4	1	2	7
2015	4	1	2	7
2014	4	2	2	8

Sumber: Dinas Pendidikan dan Kebudayaan Kabupaten Mukomuko  
Kantor Kementerian Agama Kabupaten Mukomuko

Tabel 4.6 Jumlah Sekolah, Murid, dan Rasio Murid-Sekolah untuk Sekolah Menengah Pertama (SMP) dan Madrasah Tsanawiyah (MTs) di Kecamatan Teramang Jaya Tahun Ajaran 2013/2014 – 2018/2019

Tahun Ajaran	Status Sekolah	Jumlah Sekolah	Murid			Rasio Murid-Sekolah
			Laki-laki	Perempuan	Jumlah	
(1)	(2)	(3)	(4)	(5)	(6)	(7)
2013/2014	SMP	4	195	182	377	94,25
	MTs	2	38	30	68	34,00
2014/2015	SMP	6	210	205	415	69,17
	MTs	2	52	40	92	46,00
2015/2016	SMP	5	238	221	459	91,80
	MTs	2	55	51	106	53,00
2016/2017	SMP	5	273	255	528	105,60
	MTs	2	41	30	71	35,30
2017/2018	SMP	5	322	260	582	116,40
	MTs	3	49	37	86	28,67
2018/2019	SMP	5	327	273	600	120
	MTs	3	NA	NA	NA	NA

Sumber: Dinas Pendidikan dan Kebudayaan Kabupaten Mukomuko  
Kantor Kementerian Agama Kabupaten Mukomuko

Tabel 4.7 Jumlah Sekolah, Guru, dan Rasio Guru-Sekolah untuk Sekolah Menengah Pertama (SMP) dan Madrasah Tsanawiyah (MTs) di Kecamatan Teramang Jaya Tahun Ajaran 2013/2014 – 2018/2019

Tahun Ajaran	Status Sekolah	Jumlah Sekolah	Guru			Rasio Guru-Sekolah
			Laki-laki	Perempuan	Jumlah	
(1)	(2)	(3)	(4)	(5)	(6)	(7)
2013/2014	SMP	4	21	23	44	11,00
	MTs	2	9	13	22	11,00
2014/2015	SMP	6	16	34	50	8,33
	MTs	2	13	10	23	11,50
2015/2016	SMP	5	27	36	63	12,60
	MTs	2	14	10	24	12,00
2016/2017	SMP	5	33	41	74	14,80
	MTs	2	12	12	24	12,00
2017/2018	SMP	5	11	32	43	8,60
	MTs	3	13	14	27	9,00
2018/2019	SMP	5	21	36	57	11,40
	MTs	3	NA	NA	NA	NA

Sumber: Dinas Pendidikan dan Kebudayaan Kabupaten Mukomuko  
Kantor Kementerian Agama Kabupaten Mukomuko

Tabel 4.8 Jumlah Guru, Murid, dan Rasio Murid-Guru untuk Sekolah Menengah Pertama (SMP) dan Madrasah Tsanawiyah (MTs) di Kecamatan Terawang Jaya Tahun Ajaran 2013/2014 – 2018/2019

Tahun Ajaran	Status Sekolah	Jumlah Guru	Murid			Rasio Murid-Guru
			Laki-laki	Perempuan	Jumlah	
(1)	(2)	(3)	(4)	(5)	(6)	(7)
2013/2014	SMP	44	195	182	377	8,56
	MTs	22	38	30	68	3,09
2014/2015	SMP	50	210	205	415	8,30
	MTs	23	52	40	92	4,00
2015/2016	SMP	63	238	221	459	7,29
	MTs	24	55	51	106	4,42
2016/2017	SMP	74	273	255	528	7,14
	MTs	24	41	30	71	2,96
2017/2018	SMP	43	322	260	582	13,53
	MTs	27	49	37	86	3,19
2018/2019	SMP	57	327	273	600	10,53
	MTs	27	NA	NA	NA	NA

Sumber: Dinas Pendidikan dan Kebudayaan Kabupaten Mukomuko Kantor Kementerian Agama Kabupaten Mukomuko

Tabel 4.9 Jumlah Sekolah Menengah Atas (SMA)/Sederajat Berdasarkan Status Sekolah Menurut Desa di Kecamatan Teramang Jaya, 2018

Desa	SMA		MA	SMK		Jumlah
	Negeri	Swasta		Negeri	Swasta	
(1)	(2)	(3)	(4)	(5)	(6)	(7)
Pasar Bantal	-	-	-	-	-	-
Teramang Jaya	-	-	-	-	-	-
Nenggalo	-	-	-	-	-	-
Pondok Baru	-	-	-	-	-	-
Bunga Tanjung	1	-	-	-	-	1
Sido Makmur	-	-	-	-	1	1
Lubuk Selandak	-	-	-	-	-	-
Bandar Jaya	-	-	-	-	-	-
Mandi Angin Jaya	-	-	-	1	-	1
Nelan Indah	-	-	-	-	-	-
Pernyah	-	-	-	-	-	-
Batu Ejung	-	-	-	-	-	-
Brangan Mulya	-	-	-	-	-	-
Jumlah	1	-	-	1	1	3
2017	1	-	-	1	1	3
2016	1	-	-	1	1	3
2015	1	-	-	1	1	3
2014	1	-	-	1	1	3

Sumber: Dinas Pendidikan dan Kebudayaan Kabupaten Mukomuko  
Kantor Kementerian Agama Kabupaten Mukomuko



## Sosial

Tabel 4.10 Jumlah Sekolah, Murid, dan Rasio Murid-Sekolah untuk Sekolah Menengah Atas (SMA), Madrasah Aliyah (MA), dan Sekolah Menengah Kejuruan (SMK) di Kecamatan Terawang Jaya Tahun Ajaran 2013/2014 – 2018/2019

Tahun Ajaran	Status Sekolah	Jumlah Sekolah	Murid			Rasio Murid-Sekolah
			Laki-laki	Perempuan	Jumlah	
(1)	(2)	(3)	(4)	(5)	(6)	(7)
2013/2014	SMA	1	18	21	39	39,00
	MA	-	-	-	-	-
	SMK	2	49	28	77	38,50
2014/2015	SMA	1	31	39	70	70,00
	MA	-	-	-	-	-
	SMK	2	59	26	85	42,50
2015/2016	SMA	1	64	63	127	127,00
	MA	-	-	-	-	-
	SMK	2	61	58	119	59,50
2016/2017	SMA	1	52	63	115	115,00
	MA	-	-	-	-	-
	SMK	2	70	65	135	67,50
2017/2018	SMA	1	50	44	94	94,00
	MA	-	-	-	-	-
	SMK	2	101	64	165	82,50
2018/2019	SMA	1	66	57	123	123,00
	MA	-	-	-	-	-
	SMK	2	121	66	187	93,50

Sumber: Dinas Pendidikan dan Kebudayaan Kabupaten Mukomuko  
Kantor Kementerian Agama Kabupaten Mukomuko

Tabel 4.11 Jumlah Sekolah, Guru, dan Rasio Guru-Sekolah untuk Sekolah Menengah Atas (SMA), Madrasah Aliyah (MA), dan Sekolah Menengah Kejuruan (SMK) di Kecamatan Teramang Jaya Tahun Ajaran 2013/2014 – 2018/2019

Tahun Ajaran	Status Sekolah	Jumlah Sekolah	Guru			Rasio Guru-Sekolah
			Laki-laki	Perempuan	Jumlah	
(1)	(2)	(3)	(4)	(5)	(6)	(7)
2013/2014	SMA	1	7	10	17	17,00
	MA	-	-	-	-	-
	SMK	2	22	14	36	18,00
2014/2015	SMA	1	-	-	14	14,00
	MA	-	-	-	-	-
	SMK	2	17	10	27	13,50
2015/2016	SMA	1	10	8	18	18,00
	MA	-	-	-	-	-
	SMK	2	17	13	30	15,00
2016/2017	SMA	1	NA	NA	17	17,00
	MA	-	-	-	-	-
	SMK	2	NA	NA	38	19,00
2017/2018	SMA	1	9	9	18	18,00
	MA	-	-	-	-	-
	SMK	2	15	14	29	14,50
2018/2019	SMA	1	10	10	20	20,00
	MA	-	-	-	-	-
	SMK	2	13	15	28	14,00

Sumber: Dinas Pendidikan dan Kebudayaan Kabupaten Mukomuko  
Kantor Kementerian Agama Kabupaten Mukomuko

Tabel 4.12 Jumlah Guru, Murid, dan Rasio Murid-Guru untuk Sekolah Menengah Atas (SMA), Madrasah Aliyah (MA), dan Sekolah Menengah Kejuruan (SMK) di Kecamatan Teramang Jaya Tahun Ajaran 2013/2014 – 2018/2019

Tahun Ajaran	Status Sekolah	Jumlah Guru	Murid			Rasio Murid-Guru
			Laki-laki	Perempuan	Jumlah	
(1)	(2)	(3)	(4)	(5)	(6)	(7)
2013/2014	SMA	17	18	21	39	2,29
	MA	-	-	-	-	-
	SMK	36	49	28	77	2,14
2014/2015	SMA	14	31	39	70	5,00
	MA	-	-	-	-	-
	SMK	27	59	26	85	3,15
2015/2016	SMA	18	64	63	127	7,06
	MA	-	-	-	-	-
	SMK	30	61	58	119	3,97
2016/2017	SMA	17	52	63	115	6,76
	MA	-	-	-	-	-
	SMK	38	70	65	135	3,55
2017/2018	SMA	18	50	44	94	5,22
	MA	-	-	-	-	-
	SMK	29	101	64	165	5,69
2018/2019	SMA	20	66	57	123	6,15
	MA	-	-	-	-	-
	SMK	28	121	66	187	6,68

Sumber: Dinas Pendidikan dan Kebudayaan Kabupaten Mukomuko  
Kantor Kementerian Agama Kabupaten Mukomuko

Tabel 4.13 Jumlah Sarana Kesehatan di Kecamatan Teramang Jaya, 2013-2018

Sarana Kesehatan	2013	2014	2015	2016	2017	2018
(1)	(2)	(3)	(4)	(5)	(6)	(7)
Rumah Sakit	-	-	-	-	-	-
Puskesmas	1	1	1	1	1	1
Puskesmas Pembantu	3	3	3	3	3	3
Puskesmas Keliling	1	1	1	-	-	1
Posyandu	14	14	14	14	13	13
Pos Obat	-	-	-	-	-	-
Poskesdes	5	5	5	6	6	6
Polindes	-	-	-	-	-	-
Desa Siaga	13	13	13	13	13	13

Sumber: Puskesmas Kecamatan Teramang Jaya

Tabel 4.14 Jumlah Sarana Kesehatan Menurut Desa di Kecamatan Teramang Jaya, 2018

Desa	Puskesmas	Puskesmas Pembantu	Poskesdes	Polindes	Posyandu
(1)	(2)	(3)	(4)	(5)	(6)
Pasar Bantal	-	-	-	-	1
Teramang Jaya	-	-	1	-	1
Nenggalo	-	-	1	-	1
Pondok Baru	1	-	-	-	1
Bunga Tanjung	-	-	-	-	1
Sido Makmur	-	-	1	-	1
Lubuk Selandak	-	-	1	-	1
Bandar Jaya	-	1	-	-	1
Mandi Angin Jaya	-	-	1	-	1
Nelan Indah	-	1	-	-	1
Pernyah	-	-	-	-	1
Batu Ejung	-	1	-	-	1
Brangan Mulya	-	-	1	-	1

Sumber: Puskesmas Kecamatan Teramang Jaya

Tabel 4.15 Jumlah Tenaga Kesehatan di Kecamatan Teramang Jaya, 2013-2018

Sarana Kesehatan	2013	2014	2015	2016	2017	2018
(1)	(2)	(3)	(4)	(5)	(6)	(7)
Dokter	1	1	1	1	1	2
Perawat	12	10	12	10	12	12
Bidan	11	9	14	22	11	17
Farmasi	-	-	-	-	-	-
Ahli Gizi	-	-	1	-	-	-
Teknisi Medis	-	-	-	-	-	-
Sanitasi	-	-	-	1	-	-
Kesehatan Masyarakat	1	1	2	2	1	2

Sumber: Dinas Kesehatan Kabupaten Mukomuko

Tabel 4.16 Jumlah Balita yang Pernah Memperoleh Imunisasi Menurut Jenis Imunisasi di Kecamatan Teramang Jaya, 2013-2018

Sarana Kesehatan	2013	2014	2015	2016	2017	2018
(1)	(2)	(3)	(4)	(5)	(6)	(7)
BCG	231	229	228	254	270	226
DPT–HB Combo 1	234	223	220	228	262	233
DPT–HB Combo 2	226	229	232	229	261	231
DPT–HB Combo 3	221	222	227	230	244	235
Polio 1	231	229	228	232	274	226
Polio 2	233	203	220	220	262	233
Polio 3	61	212	232	218	261	231
Polio 4	218	208	227	226	244	121
Hepatitis B	230	229	228	254	314	232
Campak	222	223	211	211	229	195
Jumlah	2 107	2 207	2 253	2 302	2 621	2 163

Sumber: Dinas Kesehatan Kabupaten Mukomuko

Tabel 4.17 Jumlah Penyuluhan Terhadap Remaja Usia 15-24 Tahun Tentang Kesehatan Reproduksi (Respro)/HIV/AIDS di Kecamatan Teramang Jaya, 2013-2018

Tahun	Penyuluhan kespro	Penyuluhan HIV/AIDS	Penyuluhan KB
(1)	(2)	(3)	(4)
2013	2	1	6
2014	12	4	2
2015	160	243	281
2016	1800	27	2 282
2017	300	258	140
2018	119	62	70

Sumber: Dinas Kesehatan Kabupaten Mukomuko



Tabel 4.18 Jumlah Akseptor Baru Keluarga Berencana (KB) Menurut Jenis Kontrasepsi yang Digunakan di Kecamatan Terawang Jaya, 2013-2018

Jenis Kontrasepsi	2013	2014	2015	2016	2017	2018
(1)	(2)	(3)	(4)	(5)	(6)	(7)
IUD	37	28	30	10	2	3
MOW	5	11	4	5	-	-
MOP	2	-	-	1	-	-
Kondom	62	-	-	10	-	-
Implan	84	85	36	75	20	3
Suntik	187	120	151	242	184	179
Pil	196	9	-	90	-	12

Sumber: Badan Koordinasi KB dan PP Kabupaten Mukomuko

Tabel 4.19 Jumlah Akseptor Aktif Keluarga Berencana (KB) Menurut Jenis Kontrasepsi yang Digunakan di Kecamatan Teramang Jaya, 2013-2018

Jenis Kontrasepsi	2013	2014	2015	2016	2017	2018
(1)	(2)	(3)	(4)	(5)	(6)	(7)
IUD	172	128	99	59	58	118
MOW	73	65	77	72	53	89
MOP	8	9	12	12	11	10
Kondom	117	28	20	39	12	32
Implan	463	327	315	294	251	284
Suntik	665	1 266	1 107	812	911	1 089
Pil	288	193	289	280	227	242

Sumber: Badan Koordinasi KB dan PP Kabupaten Mukomuko

Tabel 4.20 Jumlah Pasangan Usia Subur (PUS) Menurut Kelompok Umur di Kecamatan Teramang Jaya, 2013-2018

Tahun	Jumlah PUS	Kelompok Umur		
		<20 Tahun	20 – 29 Tahun	30 – 49 Tahun
(1)	(2)	(3)	(4)	(5)
2013	2 258	60	840	1 358
2014	2 258	60	840	1 358
2015	2 160	62	840	1 258
2016	2 163	NA	NA	NA
2017	2 063	20	613	1 430
2018	2 183	NA	NA	NA

Sumber: Badan Koordinasi KB dan PP Kabupaten Mukomuko

Tabel 4.21 Jumlah Klinik Keluarga Berencana (KKB), Pos Pelayanan Keluarga Berencana Desa (PPKBD), dan Sub-PPKBD di Kecamatan Teramang Jaya, 2013-2018

Tahun	KKB	PPKBD	Sub-PPKBD
(1)	(2)	(3)	(4)
2013	2	13	25
2014	3	8	24
2015	2	13	25
2016	1	13	25
2017	1	13	26
2018	1	13	25

Sumber: Badan Koordinasi KB dan PP Kabupaten Mukomuko

Sosial

Tabel 4.22 Jumlah Kunjungan per Bulan di Puskesmas Kecamatan Terawang Jaya, 2013-2018

Bulan	2013	2014	2015	2016	2017	2018
(1)	(2)	(3)	(4)	(5)	(6)	(7)
Januari	295	199	244	294	384	397
Februari	290	256	268	330	448	437
Maret	301	243	265	384	475	421
April	274	241	337	477	475	484
Mei	288	244	245	339	334	440
Juni	272	239	281	259	222	288
Juli	252	206	214	187	295	525
Agustus	222	228	260	237	399	529
September	332	250	337	287	372	469
Oktober	320	207	287	320	435	495
November	300	187	336	316	417	448
Desember	222	218	231	285	402	495
Jumlah	3 368	2 718	3 305	3 715	4 658	5 428

Sumber: Puskesmas Kecamatan Terawang Jaya

Tabel 4.23 Jumlah Sarana Ibadah Menurut Desa di Kecamatan Teramang Jaya, 2018

Desa	Masjid	Mushola	Gereja	Pura	Vihara
(1)	(2)	(3)	(4)	(5)	(6)
Pasar Bantal	1	3	-	-	-
Teramang Jaya	1	1	-	-	-
Nenggalo	1	-	-	-	-
Pondok Baru	1	1	-	-	-
Bunga Tanjung	1	1	-	-	-
Sido Makmur	2	2	-	-	-
Lubuk Selandak	1	3	-	-	-
Bandar Jaya	4	4	-	-	-
Mandi Angin Jaya	1	1	-	-	-
Nelan Indah	1	1	-	-	-
Pernyah	1	1	-	-	-
Batu Ejung	1	2	-	-	-
Brangan Mulya	1	-	-	-	-
Jumlah	17	20	-	-	-

Sumber: KUA Kecamatan Teramang Jaya

Tabel 4.24 Jumlah Pernikahan yang Tercatat di KUA Kecamatan Terawang Jaya, 2013-2018

Bulan	Jumlah Pernikahan					
	2013	2014	2015	2016	2017	2018
(1)	(2)	(3)	(4)	(5)	(6)	(7)
Januari	12	6	9	13	10	8
Februari	8	10	7	7	5	2
Maret	10	8	9	3	4	12
April	9	6	6	6	5	7
Mei	7	8	11	10	7	3
Juni	7	4	4	2	10	5
Juli	5	5	4	4	12	9
Agustus	6	11	5	9	7	11
September	5	7	3	11	8	9
Oktober	12	20	10	5	8	7
November	5	8	6	5	4	15
Desember	9	10	6	8	6	7
Jumlah	95	103	80	83	86	95

Sumber: KUA Kecamatan Terawang Jaya

Tabel 4.25 Jumlah Kejadian Nikah Rujuk per Bulan di Kecamatan Teramang Jaya, 2013-2018

Bulan	2013	2014	2015	2016	2017	2018
(1)	(2)	(3)	(4)	(5)	(6)	(7)
Januari	6	6	9	13	10	8
Februari	8	10	7	7	5	2
Maret	10	8	7	3	4	11
April	9	6	6	6	5	7
Mei	7	8	11	10	7	3
Juni	7	4	4	2	-	5
Juli	5	5	4	4	10	9
Agustus	6	11	5	9	12	11
September	5	7	3	11	15	9
Oktober	11	20	10	5	6	7
November	5	8	6	5	3	15
Desember	9	9	6	6	9	7
Jumlah	88	102	78	81	86	94

Sumber: Kantor Kementerian Agama Kabupaten Mukomuko



Sosial

Tabel 4.26 Jumlah Hewan Kurban yang Dipotong pada Hari Raya Idul Adha Menurut Jenis Hewan di Kecamatan Teramang Jaya, 2013-2018

Bulan	2013	2014	2015	2016	2017	2018
(1)	(2)	(3)	(4)	(5)	(6)	(7)
Sapi	18	26	28	13	15	39
Kerbau	6	13	14	17	17	6
Kambing	41	31	30	13	13	13
Jumlah	65	70	72	43	45	58

Sumber: Kantor Kementerian Agama Kabupaten Mukomuko

**PERTANIAN**

**5**

<https://mudik.kokab.bps.go.id>





Luas panen tanaman padi, baik padi sawah maupun padi ladang, pada tahun 2014 dan 2015 di Kecamatan Terawang Jaya secara berturut-turut sebesar 651 hektar dan 595 hektar. Walaupun terjadi penurunan luas panen tanaman padi, tetapi produksi padi mengalami kenaikan dari 2.231 ton pada tahun 2014 menjadi 2.421 pada tahun 2015.

Produksi tanaman palawija di Kecamatan Terawang Jaya didominasi oleh tanaman ubi kayu yang besar produksinya mencapai 290 ton selama tahun 2015. Adapun jagung, ubi jalar, kacang tanah, dan kacang hijau dengan masing-masing produksi 27 ton, 130 ton, 14 ton, dan 13 ton.

Pada tahun 2018, produksi tanaman perkebunan di Kecamatan Terawang Jaya didominasi oleh kelapa sawit yang besar produksinya mencapai 66.594 ton. Adapun tanaman karet, kelapa, kakao dengan masing-masing produksi 277 ton, 294 ton, dan 73 ton.

Untuk ternak, banyak ternak di Kecamatan Terawang Jaya didominasi oleh ayam buras dan ayam pedaging. Banyaknya kedua ternak tersebut adalah 33.328 untuk ayam buras dan 45.000 untuk ayam pedaging.

## Pertanian

Tabel 5.1 Luas Panen Padi Sawah dan Padi Ladang di Kecamatan Teramang Jaya (Hektar), 2010–2015

Tahun	Padi Sawah	Padi Ladang	Jumlah
(1)	(2)	(3)	(4)
2010	109	552	661
2011	262	500	762
2012	360	524	884
2013	458	197	655
2014	289	326	615
2015	429	166	595

Sumber: Dinas Pertanian, Perkebunan, Peternakan, dan Kehutanan Kabupaten Mukomuko

Tabel 5.2 Produksi Padi Sawah dan Padi Ladang di Kecamatan Teramang Jaya (Ton), 2010–2015

Tahun	Padi Sawah	Padi Ladang	Jumlah
(1)	(2)	(3)	(4)
2010	194	938	1 133
2011	1 153	1 000	2 153
2012	1 584	1 153	2 737
2013	2 153	512	2 665
2014	1 318	913	2 231
2015	1 956	465	2 421

Sumber: Dinas Pertanian, Perkebunan, Peternakan, dan Kehutanan Kabupaten Mukomuko

Pertanian

Tabel 5.3 Luas Panen Palawija Menurut Komoditas di Kecamatan Terawang Jaya (Hektar), 2010–2015

Komoditas	2010	2011	2012	2013	2014	2015
(1)	(2)	(3)	(4)	(5)	(6)	(7)
Jagung	90	205	767	389	310	5
Ubi Kayu	47	70	51	52	32	23
Ubi Jalar	16	18	35	31	40	13
Kacang Tanah	28	30	74	60	58	14
Kedelai	-	22	51	47	73	-
Kacang Hijau	21	-	58	45	30	11

Sumber: Dinas Pertanian, Perkebunan, Peternakan, dan Kehutanan Kabupaten Mukomuko

Tabel 5.4 Produksi Palawija Menurut Komoditas di Kecamatan Teramang Jaya (Ton), 2010–2015

Komoditas	2010	2011	2012	2013	2014	2015
(1)	(2)	(3)	(4)	(5)	(6)	(7)
Jagung	360,	820	3 912	2 178	1 829	27
Ubi Kayu	329,	827	576	603	390	290
Ubi Jalar	99	137	495	307	392	130
Kacang Tanah	25	30	81	78	53	14
Kedelai	-	18	56	61	46	-
Kacang Hijau	15	-	64	54	30	13

Sumber: Dinas Pertanian, Perkebunan, Peternakan, dan Kehutanan Kabupaten Mukomuko



Pertanian

Tabel 5.5 Luas Panen Tanaman Sayur-sayuran Menurut Komoditas di Kecamatan Teramang Jaya (Hektar), 2011–2015

Komoditas	2011	2012	2013	2014	2015
(1)	(2)	(3)	(4)	(5)	(6)
Kacang Panjang	64	13	27	18	40
Cabai	16	6	53	38	80
Tomat	25	6	14	21	30
Terung	128	17	16	13	45
Ketimun	70	4	5	17	37
Kangkung	32	7	9	21	34
Bayam	23	15	10	32	31

Sumber: Dinas Pertanian, Perkebunan, Peternakan, dan Kehutanan Kabupaten Mukomuko

Tabel 5.6 Produksi Tanaman Sayur-sayuran Menurut Komoditas di Kecamatan Teramang Jaya (Ton), 2011–2015

Komoditas	2011	2012	2013	2014	2015
(1)	(2)	(3)	(4)	(5)	(6)
Kacang Panjang	128	26	540	13	160
Cabai	108	10	942	27	398
Tomat	78	19	434	13	123
Terung	407	54	509	8	186
Ketimun	264	15	193	10	152
Kangkung	109	24	306	15	333
Bayam	87	57	379	19	126

Sumber: Dinas Pertanian, Perkebunan, Peternakan, dan Kehutanan Kabupaten Mukomuko

Pertanian

Tabel 5.7 Jumlah Tanaman Buah-buahan yang Menghasilkan Menurut Komoditas di Kecamatan Terawang Jaya (Pohon/Rumpun), 2014–2015

Komoditas	2014	2015
(1)	(2)	(3)
Duku	44	215
Durian	114	525
Jengkol	290	169
Mangga	409	844
Nangka	183	299
Pepaya	200	325
Petai	151	169
Pisang	779	1 304
Rambutan	349	1 294
Sawo	199	873
Lainnya	-	-

Sumber: Dinas Pertanian, Perkebunan, Peternakan, dan Kehutanan Kabupaten Mukomuko

Tabel 5.8 Produksi Tanaman Buah-buahan Menurut Komoditas di Kecamatan Teramang Jaya (Kwintal), 2011–2015

Komoditas	2011	2012	2013	2014	2015
(1)	(2)	(3)	(4)	(5)	(6)
Duku	-	569	114	36	175
Durian	257	99	1980	100	462
Jengkol	1080	-	931	138	258
Mangga	115	168	1150	363	747
Nangka	775	-	963	120	196
Pepaya	190	233	2398	81	132
Petai	-	-	757	61	68
Pisang	617	409	5229	249	417
Rambutan	-	153	1740	202	751
Sawo	17	39	214	134	585
Lainnya	-	-	3235	-	-

Sumber: Dinas Pertanian, Perkebunan, Peternakan, dan Kehutanan Kabupaten Mukomuko

Pertanian

Tabel 5.9 Luas Panen Tanaman Perkebunan Menurut Komoditas di Kecamatan Teramang Jaya (Hektar), 2013–2018

Komoditas	2013	2014	2015	2016	2017	2018
(1)	(2)	(3)	(4)	(5)	(6)	(7)
Karet	267	267	275	275	268	293
Kelapa	794	210	269	269	924	317
Kelapa Sawit	11 554	11 554	11 344	11 344	11 444	11 099
Kopi	4	-	5	5	4	11
Lada	-	-	-	-	4	-
Kakao	-	4	5	5	4	26
Lainnya	6	4	3	3	4	8

Sumber: Dinas Pertanian, Perkebunan, Peternakan, dan Kehutanan Kabupaten Mukomuko

Tabel 5.10 Produksi Tanaman Perkebunan Menurut Komoditas di Kecamatan Teramang Jaya (Ton), 2013–2018

Komoditas	2013	2014	2015	2016	2017	2018
(1)	(2)	(3)	(4)	(5)	(6)	(7)
Karet	117	340	340	340	284	277
Kelapa	316	172	526	156	156	294
Kelapa Sawit	11 526	30 828	22 351	24 351	24 351	66 594
Kopi	1	-	3	3	3	6
Lada	-	-	-	-	-	-
Kakao	-	2	4	4	-	73
Lainnya	2	2	2	2	-	4

Sumber: Dinas Pertanian, Perkebunan, Peternakan, dan Kehutanan Kabupaten Mukomuko

## Pertanian

Tabel 5.11 Populasi Ternak Menurut Jenis Ternak Kondisi Bulan Desember di Kecamatan Terawang Jaya (Ekor), 2013–2018

Komoditas	2013	2014	2015	2016	2017	2018
(1)	(2)	(3)	(4)	(5)	(6)	(7)
Ayam Buras	20 737	20 761	21 401	21 564	21 573	33 328
Ayam Pedaging	-	12 020	11 000	10 500	14 400	45 000
Ayam Petelur	-	-	-	-	-	-
Babi	-	-	-	-	-	-
Domba	517	517	525	226	160	225
Itik	3 281	235	1 297	629	701	612
Itik Manila	-	298	321	298	-	-
Kambing	-	1 008	1 014	1 079	261	300
Kerbau	253	304	335	630	514	1 168
Kuda	-	-	-	-	-	-
Sapi Perah	-	-	-	-	-	-
Sapi Potong	140	410	453	650	608	1 169

Sumber: Dinas Pertanian, Perkebunan, Peternakan, dan Kehutanan Kabupaten Mukomuko

Tabel 5.12 Produksi Perikanan Tangkap Menurut Subsektor di Kecamatan Teramang Jaya (Ton), 2013-2017

Tahun	Perikanan Laut	Perairan Umum
(1)	(2)	(3)
2013	11 425,29	-
2014	11 366,14	-
2015	12 629,08	1,70
2016	8 143,72	1,70
2017	8 442,00	-

Sumber: Dinas Kelautan dan Perikanan Kabupaten Mukomuko



Pertanian

Tabel 5.13 Jumlah Perahu/Kapal Menurut Jenis Kapal di Kecamatan Teramang Jaya (Unit), 2013-2017

Komoditas	2013	2014	2015	2016	2017
(1)	(2)	(3)	(4)	(5)	(6)
Perahu Tanpa Motor	3	3	2	9	9
Perahu Motor Tempel	0	0	1	4	-
Kapal Motor	150	158	168	167	166

Sumber: Dinas Kelautan dan Perikanan Kabupaten Mukomuko

<http://mukadokab.bps.go.id>

# **KEUANGAN DAN PERDAGANGAN**

# 6





Sektor keuangan, persewaan, dan jasa perusahaan dan sektor perdagangan, hotel, dan restoran di Kecamatan Penarik belum mengalami perkembangan yang sangat berarti.

Hal ini dapat kita lihat dari jumlah sarana penunjang keuangan dan perdagangan seperti koperasi, pasar, akomodasi dan hotel, dan lain sebagainya yang masih sangat terbatas.

Di Kecamatan Terawang Jaya tidak terdapat bank maupun KUD (Koperasi Unit Desa) dan hotel. Namun terdapat 1 KOPWAN dan 9 koperasi lainnya. Selain itu jumlah pedagang berdasarkan surat ijin yang dikeluarkan terdapat 3 pedagang dengan surat ijin SIUP menengah, 36 pedagang dengan surat ijin SIUP kecil, dan 2 pedagang dengan surat ijin SIUP mikro di kecamatan Terawang Jaya pada tahun 2018. Terdapat tiga pasar yang merupakan pasar tradisional di kecamatan Terawang Jaya, yaitu terletak di desa Pasar Bantal, Batu Ejung, dan Brangan Mulya.

Tabel 6.1 Jumlah Koperasi dan Jenis Koperasi di Kecamatan Teramang Jaya, 2017 – 2018

Jenis Koperasi	2017	2018
(1)	(2)	(3)
KUD	-	-
KPN	-	-
KOPKAR	-	-
KOPPAS	-	-
KOPWAN	1	1
Lainnya	8	9
Jumlah	9	10

Sumber: Dinas Perindustrian, Perdagangan, Koperasi, dan UKM Kabupaten Mukomuko

Tabel 6.2 Jumlah Pedagang (SIUP) Berdasarkan Surat Izin yang Dikeluarkan di Kecamatan Terawang Jaya, 2018

Surat Ijin	2018
(1)	(2)
SIUP Besar	-
SIUP Menengah	3
SIUP Kecil	36
SIUP Mikro	2

Sumber: Dinas Penanaman Modal, Pelayanan Perizinan, dan Tenaga Kerja Kabupaten Mukomuko

Tabel 6.3 Jumlah Pasar Menurut Desa di Kecamatan Teramang Jaya, 2018

Desa	Pasar
(1)	(2)
Pasar Bantal	1
Teramang Jaya	-
Nenggalo	-
Pondok Baru	-
Bunga Tanjung	-
Sido Makmur	-
Lubuk Selandak	-
Bandar Jaya	-
Mandi Angin Jaya	-
Nelan Indah	-
Pernyah	-
Batu Ejung	1
Brangan Mulya	1
Jumlah	3

Sumber: Kepada Desa Kecamatan Teramang Jaya

<http://mukadimakerokab.bps.go.id>

# **PERBANDINGAN ANTAR KECAMATAN 7**







Jumlah penduduk Kecamatan Teramang Jaya bertambah dari tahun ke tahun. Untuk tahun 2018 jumlah penduduk Kecamatan Teramang Jaya berjumlah 12.657 jiwa. Jika diurutkan dari yang paling banyak jumlah penduduknya, maka Kecamatan Teramang Jaya menduduki peringkat 6 dari 15 kecamatan yang ada di Kabupaten Mukomuko dengan kontribusi sebesar 6,67 persen dari jumlah seluruh penduduk Kabupaten Mukomuko.

Perbandingan Antar Kecamatan

Tabel 7.1 Jumlah Penduduk Menurut Kecamatan di Kabupaten Mukomuko, 2015-2018

Kecamatan	2015	2016	2017	2018
(1)	(2)	(3)	(4)	(5)
Ipuh	18 259	18 631	18 995	19 354
Air Rami	10 968	11 095	11 213	11 327
Malin Deman	7 069	7 212	7 352	7 489
Pondok Sugu	13 007	13 407	13 807	14 211
Sungai Rumbai	7 213	7 324	7 429	7 533
<b>Teramang Jaya</b>	<b>11 614</b>	<b>11 961</b>	<b>12 308</b>	<b>12 657</b>
Teras Terunjam	8 339	8 640	8 945	9 255
Penarik	23 775	24 449	25 118	25 792
Selagan Raya	8 879	8 974	9 060	9 144
Kota Mukomuko	18 144	18 796	19 453	20 122
Air Dikit	5 844	5 876	5 902	5 927
XIV Koto	11 421	11 546	11 662	11 773
Lubuk Pinang	14 752	15 199	15 644	16 094
Air Manjunt	9 535	9 640	9 736	9 828
V Koto	8 312	8 593	8 875	9 162
<b>Jumlah</b>	<b>177 131</b>	<b>181 343</b>	<b>185 499</b>	<b>189 668</b>

Sumber: Proyeksi Penduduk Indonesia 2010–2035

# DATA

## MENCERDASKAN BANGSA



**BADAN PUSAT STATISTIK  
KABUPATEN MUKOMUKO**

Jl. Imam Bonjol Komplek Pemda Mukomuko

Telp:(0737)71633 ; Fax:(0737)71633

Email: [bps1706@bps.go.id](mailto:bps1706@bps.go.id)

Website: <https://mukomukokab.bps.go.id>

ISBN 978-602-5506-45-1

