

LEBONG SELATAN DALAM ANGKA 2016

Lebong Selatan in Figures



**BADAN PUSAT STATISTIK
KABUPATEN LEBONG**
BPS - STATISTICS OF LEBONG REGENCY

LEBONG SELATAN DALAM ANGKA 2016

LEBONG SELATAN IN FIGURES 2016

ISBN : 978-602-70940-4-8

No. Publikasi/ Publication Number : 17070.1509

Katalog BPS/ BPS Catalog : 1102001.1707020

Ukuran Buku/Book Size : 21 x 15 cm

Jumlah Halaman/ Number of Pages : xv + 95

Naskah/ Manuscript :

BPS Kabupaten Lebong

Statistics of Lebong Regency

Penyunting/ Editor :

BPS Kabupaten Lebong

Statistics of Lebong Regency

Gambar Kulit/ Cover Design :

BPS Kabupaten Lebong

Statistics of Lebong Regency

Diterbitkan oleh/Published by:

©BPS Kabupaten Lebong/*Statistics of Lebong Regency*

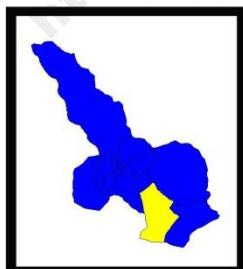
Dicetak oleh/Printed by:

BPS Kabupaten Lebong/*Statistics of Lebong Regency*

Dilarang mengumumkan, mendistribusikan, mengomunikasikan, dan/atau menggandakan sebagian atau seluruh isi buku ini untuk tujuan komersial tanpa izin tertulis dari Badan Pusat Statistik

Prohibited to announce, distribute, communicate, and/or copy part or all of this book for commercial purpose without permission from BPS-Statistics Indonesia

PETA WILAYAH KECAMATAN LEBONG SELATAN



-  SUKA SARI
-  KUTAI DONOK
-  MANGKURAJO
-  TES
-  TABA ANYAR
-  TURAN TIGING
-  MUBAI
-  TURAN LALANG
-  TK JENIAK
-  MANAI BLAU

6 0 6 12 Miles



**KEPALA BADAN PUSAT STATISTIK
KABUPATEN LEBONG**



Yulian Efendi S.E



KATA PENGANTAR

Lebong Selatan Dalam Angka 2015 merupakan publikasi Badan Pusat Statistik (BPS) Kabupaten Lebong yang diterbitkan setiap tahun. Penerbitan publikasi ini berkaitan dengan upaya BPS Kabupaten Lebong untuk memenuhi kebutuhan data yang terpadu dan terintegrasi bagi pengguna data. Selain itu sebagai wujud pengembangan perstatistikan daerah bagi keperluan perencanaan, monitoring, serta evaluasi proses pembangunan di Kabupaten Lebong.

Publikasi ini sebagai lanjutan dari tahun sebelumnya, yang memuat himpunan data berbagai bidang dan sektor, dilengkapi dengan ulasan singkat tentang hal-hal penting. Data yang disajikan berupa data primer dan data sekunder dari instansi pemerintah atau swasta di wilayah Kabupaten Lebong.

Disadari bahwa publikasi ini terwujud berkat kerjasama dan bantuan berbagai pihak, oleh karenanya itu disampaikan penghargaan dan ucapan terima kasih yang tak terhingga, dengan harapan kerja sama dan bantuan tersebut dapat terus dipertahankan dan ditingkatkan.

Upaya optimal dalam mempersiapkan publikasi ini telah dilakukan, tetapi kekurangan dan kesalahan dapat saja terjadi. Untuk perbaikan di masa datang, maka tanggapan dan saran-saran dari para pengguna data sangat diharapkan. Semoga publikasi ini bermanfaat, terutama dalam mencerdaskan masyarakat Kabupaten Lebong.

Tubei, November 2015

Kepala BPS Kabupaten Lebong,

YULIAN EFENDI, S.E

DAFTAR ISI

List of Contents

Uraian	Halaman
<i>Description</i>	<i>Page</i>
Peta Kecamatan Lebong Selatan	iii
Foto Kepala BPS Kabupaten Lebong	iv
Pengantar Kepala BPS Kabupaten Lebong	v
Daftar Isi <i>List Of Contents</i>	vi
Daftar Tabel <i>List of Tables</i>	viii
Daftar Gambar <i>List of Draws</i>	xiii
Penjelasan Umum <i>Explanatory Notes</i>	xiv
1 Geografi <i>Geographic</i>	1
2 Pemerintahan <i>Government</i>	8
3 Penduduk dan Ketenagakerjaan <i>Population and Employment</i>	20
4 Sosial <i>Social</i>	31
5 Pertanian <i>Agriculture</i>	59

6	Perindustrian, Pertambangan dan Energi <i>Manufacturing, Mining and Energy</i>	72
7	Perdagangan, Transportasi, Komunikasi dan Pariwisata <i>Trade, Transportation, Communication and Tourism</i>	81
8	Keuangan <i>Finance</i>	92

<https://lebongkab.bps.go.id>

DAFTAR TABEL*List of Table*

Tabel	Halaman
Table	<i>Page</i>
1.1 Lokasi Desa/Kelurahan di Kecamatan Lebong Selatan, 2015	4
1.2 Ketinggian Desa/Kelurahan di Kecamatan Lebong Selatan, 2015	5
1.3 Lokasi Desa/Kelurahan Terhadap Kawasan Hutan Menurut Desa/Kelurahan di Kecamatan Lebong Selatan, 2015	6
1.4 Keberadaan Aliran Sungai, Saluran Irigasi dan Danau/Waduk/Situ Menurut Desa/Kelurahan di Kecamatan Lebong Selatan, 2015.....	7
2.1 Jarak Desa/Kelurahan ke Kantor Kecamatan di Kecamatan Lebong Selatan, 2015.....	12
2.2 Jarak Desa/Kelurahan ke Ibukota Kabupaten di Kecamatan Lebong Selatan, 2015.....	13
2.3. Banyaknya Dusun, Rukun Warga, dan Rukun Tetangga di Kecamatan Lebong Selatan, 2015	14
2.4 Jumlah Tenaga Kerja/Pegawai Kantor Kecamatan Lebong Selatan, 2015.....	15
2.5 Jumlah Tenaga Kerja/Pegawai Kantor Kecamatan Berdasarkan Tingkat Pendidikan di Kecamatan Lebong Selatan, 2015.....	16
2.6 Jumlah Kepala Dusun (Kadus), Kepala Urusan (Kaur) Badan Pertimbangan Desa (BPD) dan Lainnya Menurut Desa/Kelurahan di kecamatan Lebong Selatan, 2015.....	17
2.7 Jumlah Kepala Dusun (Kadus), Kepala Urusan (Kaur) Badan Pertimbangan Desa (BPD) dan	

	lainnya Menurut Tingkat Pendidikan di Kecamatan Lebong Selatan Tahun, 2015.....	18
2.8	Nama, Jenis Kelamin, dan Pendidikan Terakhir Kepala Desa/Lurah di Kecamatan Lebong Selatan, 2015	19
3.1	Jumlah Penduduk, Luas Wilayah dan Kepadatan Penduduk Menurut Kecamatan di Kabupaten Lebong 2015.....	26
3.2	Jumlah Penduduk Berdasarkan Jenis Kelamin di Kecamatan Lebong Selatan, 2015.....	27
3.3	Jumlah Kelahiran dan Kematian Yang Terdaftar di Kecamatan Lebong Selatan, 2015	28
3.4	Sumber Penghasilan Utama Sebagian Besar Penduduk dan Komoditas Utama Masyarakat Menurut Desa/Kelurahan di Kecamatan Lebong Selatan, 2015	29
3.5	Banyaknya Pencari Kerja Yang Terdaftar Menurut Pendidikan dan Jenis Kelamin di Kabupaten Lebong, 2015.....	30
3.6	Banyaknya Permintaan Tenaga Kerja yang Tercatat Menurut Pendidikan dan Jenis Kelamin di Kabupaten Lebong, 2015	32
4.1	Jumlah Sekolah Menurut Jenjang dan Statusnya Dalam Naungan Dinas Pendidikan Kabupaten Lebong di Kecamatan Lebong Selatan, 2015	38
4.2	Rasio Murid dan Guru Menurut Statusnya Dalam Naungan Dinas Pendidikan Kabupaten Lebong di Kecamatan Lebong Selatan, 2015.....	39
4.3	Banyaknya Ruang Kelas dan Lulusan Dalam Naungan Dinas Pendidikan Kabupaten Lebong Menurut Status di Kecamatan Lebong Selatan, 2015	40
4.4	Jumlah Sekolah Menurut Jenjang dan Statusnya Dalam Naungan Kementerian Agama Kabupaten Lebong di Kecamatan Lebong Selatan, 2015	41

4.5	Rasio Murid dan Guru Menurut Statusnya Dalam Naungan Kementerian Agama Kabupaten Lebong di Kecamatan Lebong Selatan, 2015.....	42
4.6	Banyaknya Ruang Kelas dan Lulusan Dalam Naungan Kementerian Agama Kabupaten Lebong Menurut Status di Kecamatan Lebong Selatan, 2015	43
4.7	Jumlah Pendidikan Keterampilan Menurut Jenis dan Desa/Kelurahan di Kecamatan Lebong Selatan, 2015	44
4.8	Keberadaan Pendidikan Informal Menurut Jenisnya di Kecamatan Lebong Selatan, 2015....	45
4.9	Banyaknya Fasilitas Kesehatan Menurut Jenisnya di Kecamatan Lebong Selatan, 2015	46
4.10	Banyaknya Tenaga Kesehatan Menurut Jenis Tenaga Kesehatan di Kecamatan Lebong Selatan, 2015	47
4.11	Jumlah Pasangan Usia Subur(PUS), Akseptor Aktif dan Akseptor Baru di Kecamatan Lebong Selatan, 2015	48
4.12	Jumlah Tempat Pelayanan KB di Kecamatan Lebong Selatan, 2015.....	49
4.13	Tahapan Keluarga Sejahtera di Kecamatan Lebong Selatan, 2015.....	50
4.14	Jumlah Jamaah Haji yang Diberangkatkan Ke Tanah Suci Menurut Jenis Kelamin di Kecamatan Lebong Selatan dan Kecamatan Bingin Kuning, 2015	51
4.15	Banyaknya Pekerja Sosial di Kecamatan Lebong Selatan, 2011-2015	52
4.16	Jumlah Panti Asuhan, Organisasi Sosial dan Karang Taruna di Kecamatan Lebong Selatan, 2015	53

4.17	Banyaknya Tenaga BABINSA dan BABINKAMTIPMAS di Kecamatan Lebong Selatan, 2015	54
4.18	Banyaknya Bencana Alam di Kecamatan Lebong Selatan, 2015	55
4.19	Jumlah Tempat Ibadah Menurut Desa/Kelurahan Kecamatan Lebong Selatan, 2015.....	56
4.20	Jumlah Lembaga Non Profit Berdasarkan Jenis Menurut Desa/Kelurahan Kecamatan Lebong Selatan, 2015	57
4.21	Jumlah Fasilitas untuk Bermain/Lapangan Olahraga di Kecamatan Lebong Selatan, 2015	58
5.1	Jumlah Kelompok Tani Menurut Kelasnya di Kecamatan Lebong Selatan, 2015	63
5.2	Jumlah Gabungan Kelompok Tani di Kecamatan Lebong Selatan, 2015.....	64
5.3	Jumlah Tenaga Penyuluhan Lapangan (PPL) di Kecamatan Lebong Selatan, 2015.....	65
5.4	Luas Panen, Produksi Padi Sawah dan Sawah Ladang Kecamatan Lebong Selatan , 2015*	66
5.5	Luas Panen Palawija Menurut Jenis Palawija di Kecamatan Lebong Selatan, 2015	67
5.6	Banyaknya Ternak/Unggas di Kecamatan Lebong Selatan, 2015	68
5.7	Luas Areal Usaha Perikanan Darat di Kecamatan Lebong Selatan, 2015.....	69
5.8	Produksi Usaha Perikanan Darat di Kecamatan Lebong Selatan, 2015.....	70
5.9	Jumlah Heler/Penggilingan Padi Menurut Desa/Kelurahan di Kecamatan Lebong Selatan, 2015	71
6.1	Jumlah Usaha Mikro Menurut Jenis Usaha di Kecamatan Lebong Selatan, 2015.....	76
6.2	Jumlah Usaha Kecil Menurut Jenis Usaha di Kecamatan Lebong Selatan, 2015.....	77

6.3	Bahan Bakar yang Digunakan Sebagian Besar Masyarakat Menurut Desa/Kelurahan di Kecamatan Lebong Selatan.....	78
6.4	Keberadaan Saluran Udara Tegangan Ekstra Tinggi (SUTET) dan Base Transceiver Station (BTS) Menurut Desa/Kelurahan Kecamatan Lebong Selatan, 2015.....	79
6.5	Jumlah Lokasi dan Komoditas Utama Kegiatan Pertambangan dan Penggalian Golongan C Menurut Desa/Kelurahan Kecamatan Lebong Selatan, 2015	80
7.1	Jumlah Surat Izin Usaha Perdagangan yang Dikeluarkan di Kecamatan Lebong Selatan, 2015 ..	85
7.2	Keberadaan Sarana Perdagangan Menurut Desa/Kelurahan Kecamatan Lebong Selatan, 2015..	86
7.3	Jenis Jalan Menurut Tingkat Pemerintahan yang berwenang dan Desa/Kelurahan Kecamatan Lebong Selatan, 2015.....	87
7.4	Jumlah Jembatan dan Jenis Jembatan yang Terdapat Menurut Desa/Kelurahan Kecamatan Lebong Selatan, 2015**	88
7.5	Jumlah Jenis Sarana Penunjang Kantor Pos di Kecamatan Lebong Selatan, 2015.....	89
7.6	Objek Wisata dan Cagar Budaya di Kecamatan Lebong Selatan, 2015.....	90
7.7	Jumlah Kelompok Kesenian di Kecamatan Lebong Selatan, 2015	91
8.1	Jumlah Wajib Pajak, Target dan Realisasi Pajak Bumi dan Bangunan di Kecamatan Lebong Selatan, 2015	94
8.2	Target dan Realisasi Pajak Bumi dan Bangunan di Kecamatan Lebong Selatan, 2012-2015	95

DAFTAR GAMBAR

List of Draws

Gambar <i>Draws</i>	Halaman <i>Page</i>
1.1 Keadaan Geografis Wilayah di Kecamatan Lebong Selatan	3
2.1 Kantor Kecamatan Lebong Selatan	10
2.2 Jarak Desa/Kelurahan ke Ibukota Kabupaten dan Kantor Kecamatan 2015 (km)	11
3.1 Jumlah Penduduk Menurut Jenis Kelamin di Kabupaten Lebong, 2015	22
3.1 Jumlah Kelahiran dan Kematian yang Terdaftar di Kecamatan Lebong Selatan, 2015.....	23
4.1 Persentase Tahapan Keluarga Sejahtera di Kecamatan Lebong Selatan, 2015.....	36
5.1 Luas Panen (Ha) dan Produksi Palawija (Ton) di Kecamatan Lebong Selatan, 2015.....	61
6.1 Lokasi Pengolahan Sumber Energi Geotermal di Kelurahan Taba Anyar Kecamatan Lebong Selatan..	75
7.1 Objek Wisata Danau Tes	84

PENJELASAN UMUM

Explanatory Notes

Tanda-tanda, satuan-satuan dan lain-lainnya yang digunakan dalam publikasi ini, adalah sebagai berikut:

1. TANDA-TANDA

Data tidak tersedia	:	-
Data dapat diabaikan	:	0
Tanda Desimal	:	,

2. SATUAN

Kilometer (Km)	:	1.000 meter
Hektar (Ha)	:	10.000 m ²
Ton	:	1.000 Kg

3. SINGKATAN

BPS	: Badan Pusat Statistik
KSK	: Koordinator Statistik Kecamatan
KB	: Keluarga Berencana
KUD	: Koperasi Unit Desa
Perda	: Peraturan Daerah
Pemda	: Pemerintah Daerah
TK	: Taman Kanak-kanak
SD	: Sekolah Dasar
SMP	: Sekolah Menengah Pertama
SMA	: Sekolah Menengah Atas
SMK	: Sekolah Menengah Kejuruan
UKM	: Usaha Kecil Menengah
RSUD	: Rumah Sakit Umum Daerah
Puskesmas	: Pusat Kesehatan Masyarakat
Posyandu	: Pos Pelayanan Terpadu
Poskesdes	: Pos Kesehatan Desa



BAB

1

GEOGRAFI

BAB 1. GEOGRAFI

A. GEOGRAFI

Secara umum Kecamatan Lebong Selatan rata-rata berada pada ketinggian \pm 600 meter di atas permukaan laut. Kecamatan Lebong Selatan memiliki luas 21.168,93 hektar atau sekitar 12,71 persen dari keseluruhan luas Kabupaten Lebong yaitu 166.527,63 hektar. Secara administratif batas Kecamatan Lebong Selatan yaitu:

- Sebelah utara berbatasan dengan Kecamatan Bingin Kuning
- Sebelah selatan berbatasan dengan Kecamatan Rimbo Pengadang
- Sebelah timur berbatasan dengan hutan TNKS dan Kecamatan Topos
- Sebelah barat berbatasan dengan Kabupaten Bengkulu Utara

Sebagian besar wilayah Kecamatan Lebong Selatan merupakan hamparan. Ada 6 wilayah (desa/kelurahan) yang merupakan hamparan, 3 desa yang berada di lereng dan 1 desa yang berada di wilayah puncak dengan ketinggian mencapai 940 meter di atas permukaan laut yaitu desa Mangkurajo.

Lokasi Desa/Kelurahan yang ada di Kecamatan Lebong Selatan merupakan hamparan persawahan, perkebunan dan perumahan

penduduk yang dikelilingi oleh hutan produktif dan dialiri oleh 2 sungai yaitu Sungai Ketahun dan Sungai Air Mubai.

Gambar 1.1 Keadaan Geografis Wilayah di Kecamatan Lebong Selatan



Tabel 1.1 Lokasi Desa/Kelurahan di Kecamatan Lebong Selatan, 2015
Table 1.1 Location of Villages/Wards In Lebong Selatan District, 2015

(Buah/Unit)				
Desa/Kelurahan <i>Villages/Ward</i>	Puncak <i>Mount</i>	Lereng <i>Slope</i>	Lembah <i>Valley</i>	Hamparan <i>Spread of Area</i>
(1)	(2)	(3)	(4)	(5)
Ds. Suka Sari	-	✓	-	-
Ds. Kutai Donok	-	✓	-	-
Ds. Mangkurajo	✓	-	-	-
Kel. Tes	-	-	-	✓
Kel. Taba Anyar	-	-	-	✓
Kel. Mubai	-	-	-	✓
Ds. Turan Tiging	-	✓	-	-
Ds. Manai Blau	-	-	-	✓
Kel. Turan Lalang	-	-	-	✓
Ds. Tik Jeniak	-	-	-	✓

Sumber : Kantor Kecamatan Lebong Selatan
Source : Lebong Selatan District Office

Tabel 1.2 Ketinggian Desa/Kelurahan di Kecamatan Lebong Selatan, 2015

Table 1.2 Altitude of Villages/Wards in Lebong Selatan District, 2015

(m DPL)

Desa/ Kelurahan <i>Villages/Wards</i>	Ketinggian <i>Altitude</i>
(1)	(2)
Ds. Suka Sari	500
Ds. Kutai Donok	613
Ds. Mangkurajo	940
Kel. Tes	610
Kel. Taba Anyar	575
Kel. Mubai	554
Ds. Turan Tiging	579
Ds. Manai Blau	554
Kel. Turan Lalang	495
Ds. Tik Jeniak	490

Sumber : Pendataan Potensi Desa, 2011
 Source : Villages Potency Data, 2011

Tabel 1.3 Lokasi Desa/Kelurahan Terhadap Kawasan Hutan Menurut Desa/Kelurahan di Kecamatan Lebong Selatan, 2015
Table 1.3 Location of Villages/Wards by Villages/Wards Forest Area in Lebong Selatan District, 2015

Desa/ Kelurahan	Didalam Kawasan Hutan	Ditepi/ Sekitar Kawasan Hutan	Diluar Kawasan Hutan	Fungsi Hutan (Konservasi/ Produksi)
(1)	(2)	(3)	(4)	(5)
Ds. Suka Sari	-	✓	-	-
Ds. Kutai Donok	-	✓	-	-
Ds. Mangkurajo	-	✓	-	-
Kel. Tes	-	✓	-	-
Kel. Taba Anyar	-	✓	-	-
Kel. Mubai	-	✓	-	-
Ds. Turan Tiging	-	✓	-	-
Ds. Manai Blau	-	✓	-	-
Kel. Turan Lalang	-	✓	-	-
Ds. Tik Jeniak	-	✓	-	-

Sumber : Kantor Kecamatan Lebong Selatan
Source : Lebong Selatan District Office

Tabel 1.4 Keberadaan Aliran Sungai, Saluran Irigasi dan Danau/Waduk/Situ Menurut Desa/Kelurahan di Kecamatan Lebong Selatan, 2015
Table 1.4 Presence of Streams, Irrigation Canals and Lakes/Reservoirs / Situ According Villages/Wards in Lebong Selatan District, 2015

Desa/Kelurahan	Keberadaan (ada/tidak ada)	Nama Aliran/saluran
(1)	(2)	(3)
Ds. Suka Sari	Ada	Sungai Ketahun
Ds. Kutai Donok	Ada	Sungai Ketahun
Ds. Mangkurajo	Tidak Ada	-
Kel. Tes	Ada	Sungai Ketahun
Kel. Taba Anyar	Ada	Sungai Ketahun
Kel. Mubai	Ada	Sungai Air Mubai
Ds. Turan Tiging	Ada	Sungai Ketahun
Ds. Manai Blau	Ada	Sungai Ketahun
Kel. Turan Lalang	Ada	Sungai Ketahun
Ds. Tik Jeniak	Ada	Sungai Ketahun

Sumber : Kantor Kecamatan Lebong Selatan
 Source : Lebong Selatan District Office



BAB

2

PEMERINTAHAN

BAB II. PEMERINTAHAN

Pusat pemerintahan Kecamatan Lebong Selatan berada di Kelurahan Tes yang berjarak 33 km dari ibu kota Kabupaten Lebong. Kecamatan Lebong Selatan memiliki 10 desa/kelurahan definitif yang terdiri dari 4 kelurahan dan 6 desa. Desa dengan jarak terjauh dari Kecamatan yaitu Desa Mangkurajo yang berjarak 9 Km dari Kantor Kecamatan Lebong Selatan, sementara yang terdekat adalah Kelurahan Tes yang berjarak hanya 0,5 km dari kantor kecamatan.

Letak antar kelurahan/desa dengan pusat pemerintahan kecamatan relatif berdekatan, hal ini dapat memberikan keuntungan bagi masyarakat dalam hal mengakses atau berhubungan dengan pemerintahan kecamatan. Jarak rata-rata desa/kelurahan di Kecamatan Lebong Selatan ke pusat Ibukota Kabupaten kurang lebih 31,8 kilometer. Desa terdekat adalah Desa Tik Jeniak yaitu 25 Kilometer dan Desa Mangkurajo memiliki jarak terjauh dengan pusat Pemerintahan Kabupaten yaitu 42 Kilometer.

Satuan Lingkungan di Kecamatan Lebong Selatan terdiri dari 22 dusun, 12 RW/RK dan 33 RT. Untuk melayani keperluan masyarakat dalam hal administrasi, di kantor kecamatan telah ditempatkan 15 orang pegawai PNS dan 15 orang tenaga honorer/kontrak yang siap memberikan pelayanan prima kepada

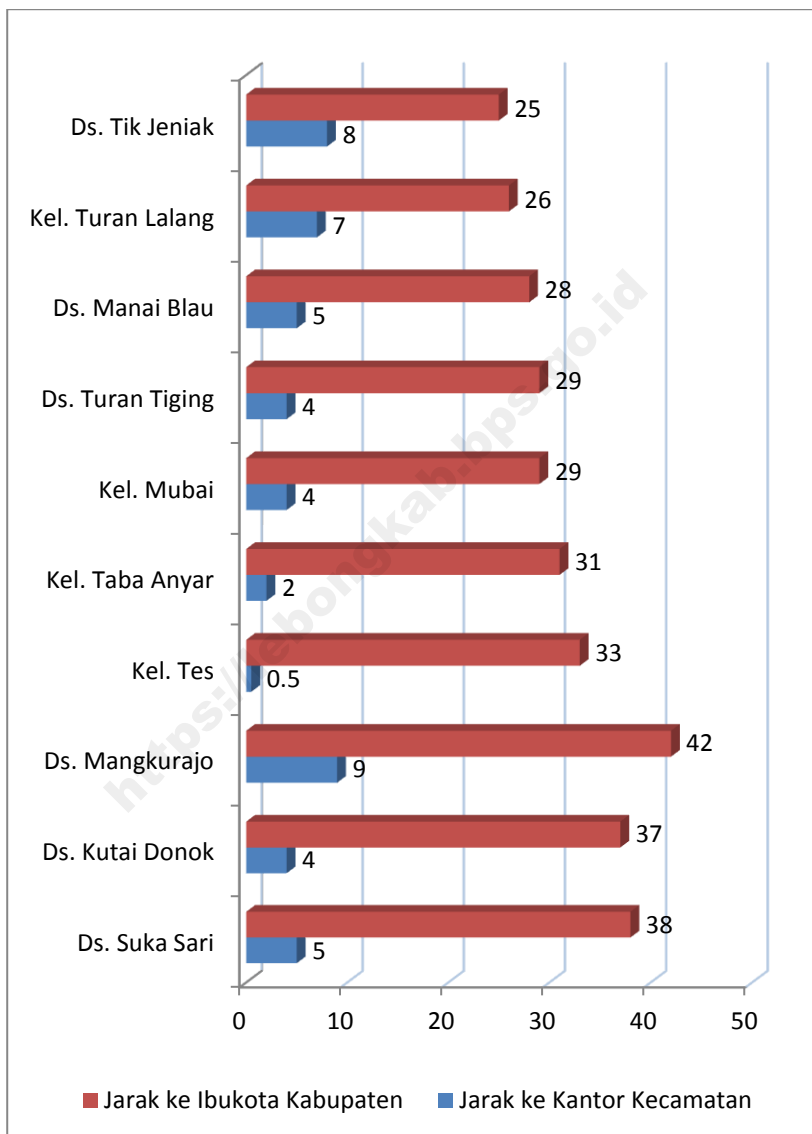
masyarakat luas pada umumnya dan masyarakat Lebong Selatan pada khususnya.

Selain 30 orang yang ditempatkan di kantor kecamatan terdapat 22 Kepala Dusun, 12 RW, dan 15 orang Kaur/Kasi yang juga siap membantu masyarakat.

Gambar 2.1. Kantor Kecamatan Lebong Selatan



Gambar 2.2. Jarak Desa/Kelurahan ke Ibukota Kabupaten dan Kantor Kecamatan, 2015 (Km)



Tabel 2.1 **Jarak Desa/Kelurahan ke Kantor Kecamatan di Kecamatan Lebong Selatan, 2015**
Table Distance of Villages/Wards to District Office in Lebong Selatan District, 2015

(Km/Km)

Desa/Kelurahan <i>Villages/Wards</i>	Jarak ke Kantor Kecamatan <i>Distance to Distric Office</i>
(1)	(2)
Ds. Suka Sari	5
Ds. Kutai Donok	4
Ds. Mangkurajo	9
Kel. Tes	0,5
Kel. Taba Anyar	2
Kel. Mubai	4
Ds. Turan Tiging	4
Ds. Manai Blau	5
Kel. Turan Lalang	7
Ds. Tik Jeniak	8

Sumber : Kantor Kecamatan Lebong Selatan
Source : Lebong Selatan District Office

Tabel 2.2 **Jarak Desa/Kelurahan ke Ibukota Kabupaten di Kecamatan Lebong Selatan, 2015**
Table *Distance of Villages/Wards to Capital of Regency in Lebong Selatan District, 2015*

(Km/Km)

Desa/Kelurahan <i>Village/Wards</i>	Jarak ke Ibukota Kabupaten <i>Distance to Capital of Regency</i>
(1)	(2)
Ds. Suka Sari	38
Ds. Kutai Donok	37
Ds. Mangkurajo	42
Kel. Tes	33
Kel. Taba Anyar	31
Kel. Mubai	29
Ds. Turan Tiging	29
Ds. Manai Blau	28
Kel. Turan Lalang	26
Ds. Tik Jeniak	25

Sumber : Kantor Kecamatan Lebong Selatan
Source : *LebongSelatan District Office*

Tabel 2.3 Banyaknya Dusun, Rukun Warga, dan Rukun Tetangga di Kecamatan Lebong Selatan, 2015
Table *Number of Orchards, RW, and RT in Lebong Selatan District, 2015*

(Buah/Unit)

Desa/Kelurahan <i>Village/Wards</i>	Dusun <i>Orchard</i>	Rukun Warga <i>(RW)</i>	Rukun Tetangga <i>(RT)</i>
(1)	(2)		
Ds. Suka Sari	3	0	0
Ds. Kutai Donok	3	0	0
Ds. Mangkurajo	6	0	0
Kel. Tes	0	3	12
Kel. Taba Anyar	0	3	7
Kel. Mubai	0	3	8
Ds. Turan Tiging	3	0	0
Ds. Manai Blau	4	0	0
Kel. Turan Lalang	0	3	6
Ds. Tik Jeniak	3	0	0

Sumber : Kantor Kecamatan Lebong Selatan
Source *Lebong Selatan District Office*

Tabel **Jumlah Tenaga Kerja/Pegawai Kantor Kecamatan
Kecamatan Lebong Selatan, 2015**
Table **2.4** *Number of Servants of District Office in Lebong Selatan
District, 2015*

(Orang/Person)

Uraian <i>Description</i>	Jumlah <i>Total</i>
(1)	(2)
Fungsional	0
PNS (Struktural/Staf)	15
Honorer/Kontrak	15

Sumber : Kantor Kecamatan Lebong Selatan
Source : *Lebong Selatan District Office*

Tabel Jumlah Tenaga Kerja/Pegawai Kantor Kecamatan Berdasarkan Tingkat Pendidikan di Kecamatan Lebong Selatan, 2015
2.5 **Lebong Selatan, 2015**
Table *Number of Employees by Level of Education in Lebong Selatan District Office, 2015*

(Orang/Person)

Uraian <i>Description</i>	Jumlah <i>Total</i>
(1)	(2)
SD	-
SMP	-
SMA	-
DI	-
D2	-
D3	-
S1	-
S2	-

Sumber : Kantor Kecamatan Lebong Selatan
Source : *Lebong Selatan District Office*

Tabel 2.6 Jumlah Kepala Dusun (Kadus), Kepala Urusan (Kaur) Badan Pertimbangan Desa (BPD) dan lainnya Menurut Desa/Kelurahan di Kecamatan Lebong Selatan, 2015
Table Number of KADUS, KAUR and Other Aparatur in Villages /Wards in Lebong Selatan District, 2015

(Orang/Person)

Desa/ Kelurahan	Ka. Lingku ngan	Kadus	Ka RW	Kaur/ Kasi	BPD/ LPM	Lainnya
(1)	(2)	(3)	(4)	(5)	(6)	(7)
Ds. Suka Sari	0	3	0	0	-	0
Ds. Kutai Donok	0	3	0	0	-	0
Ds. Mangkurajo	0	6	0	0	-	0
Kel. Tes	0	0	3	0	-	0
Kel. Taba Anyar	0	0	3	3	-	0
Kel. Mubai	0	0	3	3	-	0
Ds. Turan Tiging	0	3	0	3	-	0
Ds. Manai Blau	0	4	0	3	-	0
Kel. Turan Lalang	0	0	3	0	-	0
Ds. Tik Jeniak	0	3	0	3	-	0
Jumlah	0	22	12	15	-	0

Sumber : Kantor Kecamatan Lebong Selatan
Source : Lebong Selatan District Office

Tabel 2.7 Jumlah Kepala Dusun (Kadus), Kepala Urusan (Kaur) Badan Pertimbangan Desa (BPD) dan lainnya Menurut Tingkat Pendidikan di Kecamatan Lebong Selatan Tahun, 2015

Table Number of KADUS, KAUR and Other Aparatur by level of Education in Lebong Selatan District, 2015

(Orang/Person)

Uraian <i>Description</i>	Jumlah <i>Total</i>
(1)	(2)
SD	7
SMP	12
SMA	12
D1	0
D2	0
D3	0
S1	3
S2	0

Sumber : Kantor Kecamatan Lebong Selatan
 Source : *Lebong Selatan District Office*

Tabel 2.8 Nama, Jenis Kelamin, dan Pendidikan Terakhir Kepala Desa/Lurah di Kecamatan Lebong Selatan, 2015

Table Name, Sex, and Education Level of Village's Master in Lebong Selatan District, 2015

(Buah/Unit)

Desa/Kelurahan <i>Village/Wards</i>	Nama Kepala Desa/ Lurah	Jenis Kelamin	Pendidikan Terakhir
(1)	(2)		
Ds. Suka Sari	Lukker	Laki-Laki	-
Ds. Kutai Donok	Edi Purnomo	Laki-Laki	-
Ds. Mangkurajo	Basori	Laki-Laki	SMA
Kel. Tes	Yasir Hadi Broto, S.E.	Laki-Laki	S1
Kel. Taba Anyar	Marison, S.E.	Laki-Laki	S1
Kel. Mubai	Saidul, Ama.Pd	Laki-Laki	S1
Ds. Turan Tiging	Darwin M	Laki-Laki	SMA
Ds. Manai Blau	Amen Machfudi	Laki-Laki	SMA
Kel. Turan Lalang	Sadar Juanda	Laki-Laki	-
Ds. Tik Jeniak	Munawara	Perempuan	SMA

Sumber : Kantor Kecamatan Lebong Selatan
 Source : *Lebong Selatan District Office*

BAB

3

**PENDUDUK DAN
KETENAGAKERJAAN**

dia ba foto
dika

BAB III. PENDUDUK DAN KETENAGAKERJAAN

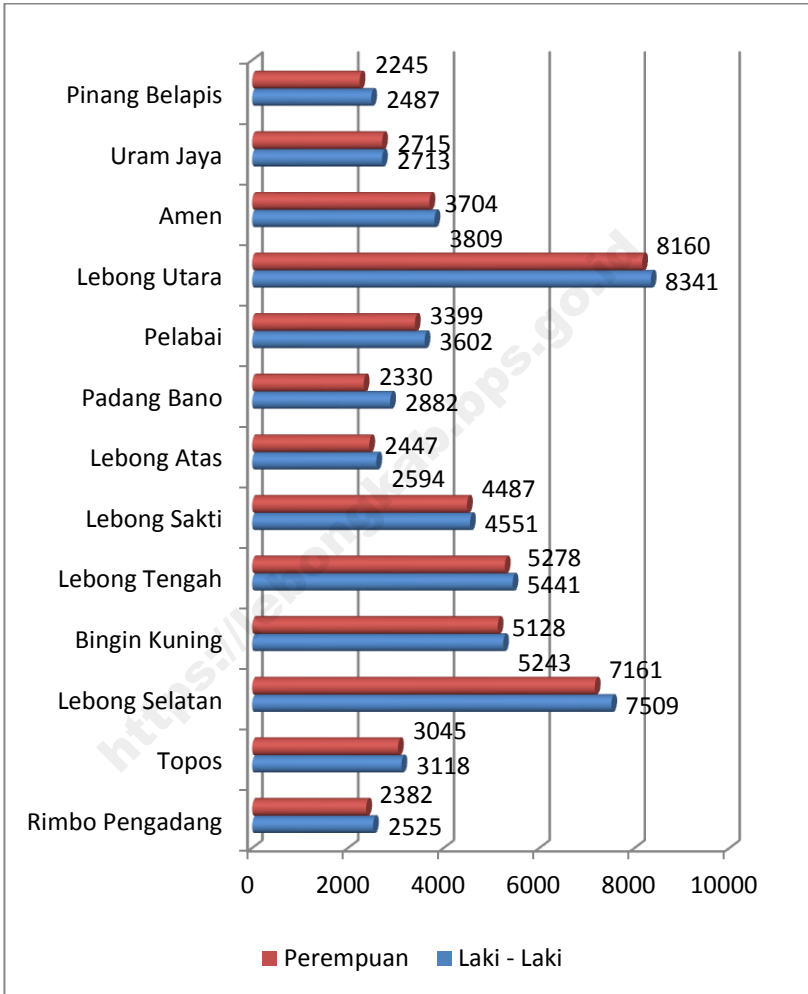
Jumlah penduduk Lebong Selatan pada tahun 2015 sebanyak 14.670 jiwa atau 14,37 persen dari jumlah penduduk Kabupaten Lebong yaitu 102.084 jiwa (tanpa penduduk kecamatan Padang Bano). Penduduk kecamatan Lebong Selatan merupakan penduduk terbanyak nomor dua di Kabupaten Lebong setelah kecamatan Lebong Utara.

Penduduk dengan jenis kelamin laki-laki berjumlah 7.509 jiwa dan perempuan sebanyak 7.161 jiwa. Dengan seks rasio 105 yaitu perbandingan penduduk laki-laki dan perempuan sebesar 105, atau dengan kata lain perbandingan antara penduduk perempuan dengan laki-laki adalah 100 : 105.

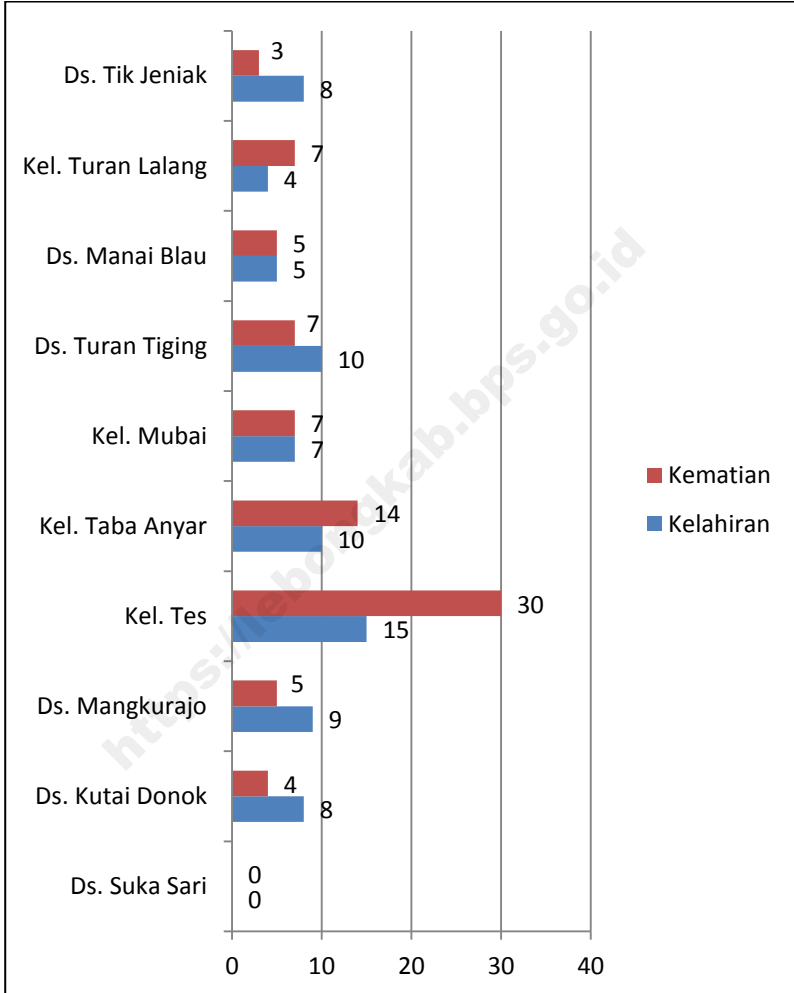
Tingkat kepadatan penduduk Kecamatan Lebong Selatan sebesar 69 jiwa/Km². Jumlah ini naik dibandingkan dengan tahun 2013 yaitu sebesar 68 jiwa/Km².

Menurut data Kantor Kecamatan Lebong Selatan pada tahun 2015 angka kelahiran mencapai 76 jiwa dan angka kematian mencapai 82 jiwa. Jika dibandingkan dengan data tahun 2013, jumlah kelahiran turun sebesar 51 jiwa atau 40,15 persen dan jumlah kematian naik sebesar 14 jiwa atau 20,58 persen.

Gambar 3.1. Jumlah Penduduk Menurut Jenis Kelamin di Kabupaten Lebong, 2015 (Jiwa)



Gambar 3.2. Jumlah Kelahiran dan Kematian yang Terdaftar di Kecamatan Lebong Selatan, 2015 (jiwa)



B. KETENAGAKERJAAN

Tenaga kerja merupakan penduduk yang berada dalam usia kerja. Menurut UU No. 13 tahun 2003 tentang Ketenaga Kerjaan disebutkan bahwa tenaga kerja adalah setiap orang yang mampu melakukan pekerjaan guna menghasilkan barang atau jasa baik untuk memenuhi kebutuhan sendiri maupun untuk masyarakat. Penduduk tergolong tenaga kerja jika penduduk tersebut telah memasuki usi kerja. Batas usia kerja yang berlaku di Indonesia adalah berumur 15 tahun sampai dengan 64 tahun.

Masalah ketenagakerjaan merupakan masalah yang sangat penting karena erat kaitannya dengan tingkat perekonomian masyarakat. Apabila suatu daerah dapat mengelola sumber daya alam yang dimilikinya dengan mengoptimalkan tenaga kerja dari daerahnya sendiri maka perekonomian daerah tersebut akan berkembang dengan baik. Tingkat kesejahteraan masyarakat akan meningkat karena membuka kesempatan kerja yang luas bagi masyarakat setempat sehingga dapat meminimalisir tingkat pengangguran.

Di Kabupaten Lebong masalah ketenagakerjaan belum begitu menjadi masalah yang mengkhawatirkan. Informasi yang didapatkan dari Dinas Tenaga Kerja dan Transmigrasi Kabupaten Lebong, pada tahun 2015 tercatat ada 189 orang pencari kerja yang

terdaftar. Jumlah ini turun dibanding dengan tahun 2013 yaitu sebanyak 335 orang.

Masyarakat Kabupaten Lebong umumnya bekerja di sektor pertanian, begitu pula halnya dengan masyarakat yang berada di Kecamatan Lebong Selatan. Sektor pertanian memberikan kesempatan kerja yang luas bagi masyarakat setempat karena sumber daya alam yaitu lahan pertanian di Kecamatan Lebong Selatan masih banyak yang belum dikelola.

Sektor pertanian di Kecamatan Lebong Selatan masih tergolong homogen. Sebagian besar masyarakat di Kecamatan Lebong Selatan cenderung bertanam kopi dan padi, tetapi ada juga yang bertanam palawija. Masyarakat yang bercocok tanam palawija terdapat di desa Mangkurajo, dimana mayoritas penduduk di desa tersebut merupakan transmigran dari Pulau Jawa. Di desa ini pula terdapat perkebunan kopi berskala besar yang terkenal sebagai salah satu daerah penghasil kopi arabika terbaik di Indonesia.

Tabel 3.1 Jumlah Penduduk, Luas Wilayah dan Kepadatan Penduduk Menurut Kecamatan di Kabupaten Lebong, 2015

Table Number of Population, Area, Density by District in Lebong Regency, 2015

(Jiwa)

Kecamatan <i>Districts</i>	Jumlah Penduduk <i>Total</i>	Luas <i>Width (Km²)</i>	Kepadatan Penduduk <i>(Jiwa/Km²)</i> <i>Population Density</i>
(1)	(2)	(3)	(4)
Rimbo Pengadang	4 907	85,71	57,25
Topos	6 163	344,28	17,90
Lebong Selatan	14 670	211,69	69,30
Bingin Kuning	10 371	86,89	119,36
Lebong Tengah	10 719	70,97	151,04
Lebong Sakti	9 038	88,69	101,91
Lebong Atas	5 041	36,00	140,03
Padang Bano	-	-	-
Pelabai	7 001	40,71	171,97
Lebong Utara	16 501	32,10	514,05
Amen	7 513	17,28	434,78
Uram Jaya	5 428	42,95	126,38
Pinang Belapis	4 732	608,01	7,78
Jumlah/Total	102.084	1 665,28	64,43

Sumber : BPS Provinsi Bengkulu Dan BPN Kabupaten Lebong
 Source : BPS Bengkulu Province And BPN Lebong Regency

Tabel Jumlah Penduduk Berdasarkan Jenis Kelamin di Kecamatan Lebong Selatan, 2012-2015
Table 3.2 Number of Population by Sex in Lebong Selatan District, 2012-2015

(Jiwa)

Tahun Years (1)	Laki-laki Male (2)	Perempuan Female (3)	Jumlah Total (4)
2012	7 127	6 801	13 928
2013	7 361	7 034	14 395
2015	7 509	7 161	14 670

Sumber : BPS Provinsi Bengkulu
 Source : BPS Bengkulu Province

Tabel 3.3 Jumlah Kelahiran dan Kematian yang Terdaftar di Kecamatan Lebong Selatan, 2015
Table 3.3 Number of Fertility and Mortality are registered in Lebong Selatan District, 2015

(Orang/Person)

Desa/Kelurahan <i>Village/Wards</i>	Kelahiran <i>Fertility</i>		Kematian <i>Morbidity</i>	
	2013	2015	2013	2015
(1)	(2)	(3)	(4)	(5)
Ds. Suka Sari	6	0	4	0
Ds. Kutai Donok	0	8	0	4
Ds. Mangkurajo	4	9	5	5
Kel. Tes	19	15	15	30
Kel. Taba Anyar	33	10	13	14
Kel. Mubai	16	7	7	7
Ds. Turan Tiging	3	10	2	7
Ds. Manai Blau	15	5	5	5
Kel. Turan Lalang	15	4	12	7
Ds. Tik Jeniak	16	8	5	3
Jumlah/Total	127	76	68	82

Sumber : Kantor Kecamatan Lebong Selatan
Source : Lebong Selatan District Office

Tabel 3.4 Sumber Penghasilan Utama Sebagian Besar Penduduk Dan Komoditas Utama Masyarakat Menurut Desa/Kelurahan di Kecamatan Lebong Selatan, 2015

Table Mostly main source of income population and community primary commodities according village in Lebong Selatan District, 2015

(Buah/Unit)

Desa/Kelurahan	Sumber Penghasilan Utama (Sektor)	Komoditas Utama
(1)	(2)	(3)
Ds. Suka Sari	Perkebunan/Pertanian	Kopi/Padi
Ds. Kutai Donok	Perkebunan/Pertanian	Kopi/Padi
Ds. Mangkurajo	Perkebunan	Kopi/Palawija
Kel. Tes	Perkebunan/Pertanian	Kopi/Padi
Kel. Taba Anyar	Perkebunan/Pertanian	Padi/Kopi
Kel. Mubai	Perkebunan/Pertanian	Kopi/Padi
Ds. Turan Tiging	Perkebunan/Pertanian	Kopi/Padi
Ds. Manai Blau	Perkebunan/Pertanian	Kopi/Padi
Kel. Turan Lalang	Perkebunan/Pertanian	Kopi/Padi
Ds. Tik Jeniak	Perkebunan/Pertanian	Kopi/Padi

Sumber : Kantor Kecamatan Lebong Selatan
 Source : Lebong Selatan District Office

Tabel 3.5 Banyaknya Pencari Kerja yang Terdaftar Menurut Pendidikan dan Jenis Kelamin di Kabupaten Lebong, 2015

Table Number of Registered Job Seekers by Education Level and Gender in Lebong Regency, 2015

(Orang/Person)

Pendidikan <i>Education</i>	Pendaftar		Jumlah <i>Total</i>
	Laki-laki <i>Male</i>	Perempuan <i>Female</i>	
(1)	(2)	(3)	(4)
Tidak tamat SD	-	-	-
SD	-	-	-
SMP	6	2	8
SMA	64	31	95
D I	-	-	-
D II	-	-	-
D III	6	5	11
Sarjana	29	46	75
Jumlah/Total	105	84	189

Sumber : Dinas Tenaga Kerja dan Transmigrasi Kabupaten Lebong
Source : Manpower and Transmigration Service of Lebong Regency



BAB

4

SOSIAL



<https://www.studycart24.com>

BAB IV. SOSIAL

A. PENDIDIKAN

Pendidikan merupakan hal yang sangat penting dalam upaya menghasilkan sumber daya manusia yang berkualitas bagi perkembangan bangsa dan negara. Anak-anak bangsa harus mendapatkan pendidikan yang layak sehingga mampu bersaing di kancah internasional. Untuk mewujudkan hal tersebut fasilitas pendidikan sangat diperlukan hingga ke seluruh wilayah Indonesia sehingga semua anak bangsa dapat mengenyam pendidikan yang layak.

Hingga akhir tahun 2015, fasilitas pendidikan yang terdapat di Kecamatan Lebong Selatan tersedia dari tingkat Sekolah Dasar (SD) sampai dengan Sekolah Menengah Atas (SMA). Ada 20 fasilitas pendidikan di Kecamatan Lebong Selatan yang bernaung di bawah Dinas Pendidikan Nasional Kabupaten Lebong dengan SD berjumlah 16 unit, SMP berjumlah 2 unit dan SMA berjumlah 1 unit dan SMK berjumlah 1 unit.

Data dari Dinas Pendidikan Kabupaten Lebong untuk ketersediaan tenaga pendidik (guru) di Kecamatan Lebong Selatan menunjukkan bahwa rasio murid terhadap guru untuk tingkat Sekolah Dasar (SD) Negeri adalah 10,57 (1.713 siswa dididik oleh 162 tenaga guru), Sekolah Dasar (SD) Swasta adalah 12,5 (50 murid

dididik oleh 4 guru), Sekolah Menengah Pertama (SMP) adalah 9,75 dimana 595 siswa dididik oleh 61 guru, Sekolah Menengah Atas adalah 16,05 dengan 353 murid dididik oleh 22 guru, dan Sekolah Menengah Kejuruan (SMK) adalah 11 dimana 484 murid dididik oleh 44 guru. Rasio murid dengan guru secara umum dapat memberikan gambaran jumlah tanggungan seorang guru terhadap murid, yang dapat mempengaruhi keefektivan belajar mengajar di kelas.

Kecamatan Lebong Selatan juga memiliki sekolah yang tercatat di Kementerian Agama Kabupaten Lebong. Sekolah ini berjumlah 4 unit yaitu 2 unit sekolah Madrasah Ibtidaiyah atau setingkat SD yang berstatus sekolah swasta dan ada 2 sekolah Madrasah Tsanawiyah atau setingkat SMP dengan status sekolah 1 unit berstatus sekolah negeri dan 1 unit sekolah swasta. Jumlah murid yang bersekolah di sekolah keagamaan ini berjumlah 249 siswa dengan jumlah tenaga guru yang tersedia sebanyak 41 orang guru.

B. KESEHATAN

Ketersediaan sarana dan prasarana kesehatan Kecamatan Lebong Selatan hingga akhir tahun 2015 yaitu terdapat 2 unit Puskesmas, 1 unit Puskesmas pembantu, 1 unit Poskesdes, 2 unit Puskesmas keliling dan 12 unit pelayanan Posyandu, yang semuanya tersebar di desa/kelurahan Kecamatan Lebong Selatan.

Dalam hal menunjang pelayanan kesehatan diberbagai sarana kesehatan tersebut, telah ditempatkan 24 orang tenaga kesehatan yang terdiri dari 1 orang Dokter Umum, 3 orang Sarjana Keperawatan, 10 orang Paramedik Perawat, 6 orang Bidan, 2 orang Tenaga Gizi, dan 2 orang Sarjana Kesehatan Masyarakat.

C. KELUARGA BERENCANA

Salah satu upaya pemerintah untuk menekan angka pertumbuhan penduduk adalah dengan mencanangkan program Keluarga Berencana (KB). Salah satu indikator keberhasilan program KB ini terlihat dari jumlah akseptor aktif yang ada pada pasangan usia subur. Jumlah Pasangan Usia Subur (PUS) di Kecamatan Lebong Selatan tahun 2015 yaitu 2.126 pasangan, sedangkan jumlah akseptor aktif sebanyak 2.057 pasangan dan akseptor baru sebanyak 573 pasangan. Persentase akseptor aktif terhadap PUS di tahun 2015 sebesar 96,75 persen. Dalam mendukung pelayanan KB tersebut, beberapa tempat pelayanan KB yang tersebar di kecamatan yaitu 10 Posyandu, 20 unit Sub PPKB, 10 unit PPKB dan 3 klinik.

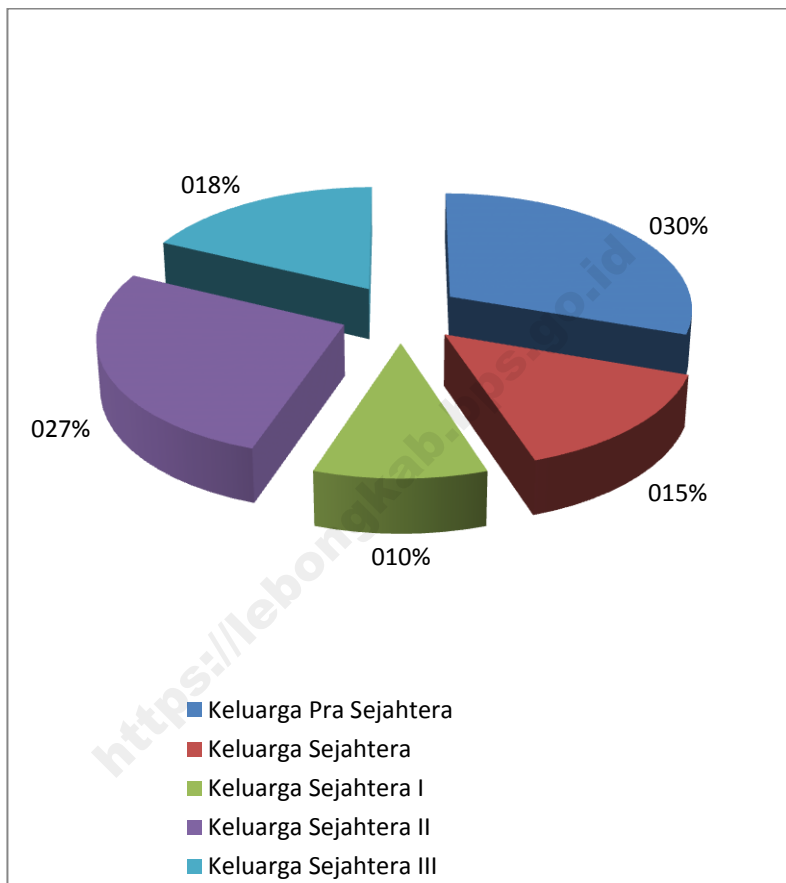
Secara umum program KB yang ada di Kecamatan Lebong Selatan telah berjalan optimal. Kesadaran yang tinggi dari masyarakat dan kerja keras para petugas pelayanan KB menjadi faktor penting terhadap keberhasilan Program Keluarga Berencana

(KB) yang selanjutnya hal ini akan berpengaruh pada tingkat kesejahteraan masyarakat secara keseluruhan.

Berdasarkan tahapan keluarga sejahtera yang ada di Kecamatan Lebong Selatan, 3.982 keluarga yang terdata oleh dinas BPM PP dan KB, terdapat 1.206 keluarga sebagai keluarga prasejahtera, 582 keluarga sejahtera, 408 keluarga sejahtera I, 1.074 keluarga sejahtera II, dan 712 keluarga sejahtera III.

<https://lebongkab.bps.go.id>

Gambar 4.1. Persentase Tahapan Keluarga Sejahtera di Kecamatan Lebong Selatan, 2015 (persen)



D. KEADAAN SOSIAL LAINNYA

Kondisi sosial masyarakat Kecamatan Lebong Selatan cukup homogen. Hal ini dapat dilihat dari masih mendominasinya suku rejang sebagai suku asli penduduk setempat, hanya di desa Mangkurajo yang umumnya penduduk adalah dari suku Jawa karena merupakan kawasan permukiman transmigrasi.

Kecamatan Lebong Selatan memiliki 1 unit organisasi sosial dan 10 unit Karang Taruna yang bisa menaungi pemuda-pemudi setempat untuk berkreasi dalam mengembangkan kebudayaan dan kegiatan lainnya. Mayoritas penduduk kecamatan Lebong Selatan beragama Islam. Berdasarkan data dari Kantor Kecamatan Lebong Selatan, pada tahun 2015 terdapat 19 masjid dan 20 mushola/langgar, dan 1 gereja Kristen. Keberadaan sarana ibadah diharapkan dapat membantu masyarakat untuk mengakses tempat ibadah di desa masing-masing. Selama tahun 2015 terdapat 8 jamaah haji, terdiri dari 3 jamaah laki-laki dan 5 jamaah perempuan yang diberangkatkan dari kecamatan Lebong Selatan.

Dilihat dari kejadian bencana alam yang terjadi sepanjang tahun 2015 di Kecamatan Lebong Selatan, tercatat pernah terjadi satu kali tanah longsor dan satu kali puting beliung.

Tabel 4.1 Jumlah Sekolah Menurut Jenjang dan Statusnya Dalam Naungan Dinas Pendidikan Kabupaten Lebong di Kecamatan Lebong Selatan, 2015

Table Number of School Kinder Garden by Status In Lebong Selatan District, 2015

(Buah/Unit)

Tingkat Pendidikan <i>Education Level</i>	Status Sekolah <i>School Status</i>		Jumlah <i>Total</i>
	Negeri <i>Public</i>	Swasta <i>Private</i>	
(1)	(2)	(3)	(4)
TK	-	-	-
SD	15	1	16
SMP	2	0	2
SMA	1	0	1
SMK	1	0	1

Sumber : Dinas Pendidikan Nasional Kabupaten Lebong
Source : The National Education Service of Lebong Regency

Tabel 4.2 Rasio Murid dan Guru Menurut Statusnya Dalam Naungan Dinas Pendidikan Kabupaten Lebong di Kecamatan Lebong Selatan, 2015

Table Ratio of Students to Teachers by Status In Lebong Selatan District, 2015

(Orang/Person)

Tingkat Pendidikan <i>Education Level</i>	Murid <i>Student</i>		Guru <i>Teacher</i>		Rasio <i>Ratio</i>	
	Negeri <i>Public</i>	Swasta <i>Private</i>	Negeri <i>Public</i>	Swasta <i>Private</i>	Negeri <i>Public</i>	Swasta <i>Private</i>
	(1)	(2)	(3)	(4)	(5)	(6)
TK	-	-	-	-	-	-
SD	1 713	50	162	4	10,57	12,5
SMP	595	0	61	0	9,75	0
SMA	353	0	22	0	16,05	0
SMK	484	0	44	0	11	0

Sumber : Dinas Pendidikan Nasional Kabupaten Lebong
Source : The National Education Service of Lebong Regency

Tabel 4.3 Banyaknya Ruang Kelas dan Lulusan Dalam Naungan Dinas Pendidikan Kabupaten Lebong Menurut Status di Kecamatan Lebong Selatan, 2015
Table Ratio of Students to Teachers by Status In Lebong Selatan District, 2015

Uraian <i>Description</i>	Ruang Kelas (ruang) <i>Class room (room)</i>		Lulusan (orang) <i>Graduate (people)</i>	
	Negeri <i>Public</i>	Swasta <i>Private</i>	Negeri <i>Public</i>	Swasta <i>Private</i>
(1)	(2)	(3)	(4)	(5)
TK	-	-	-	-
SD	102	*	253	**
SMP	18	0	173	0
SMA	13	0	96	0
SMK	15	0	99	0

*Data tidak tersedia; ** Belum ada lulusan

Sumber : Dinas Pendidikan Nasional Kabupaten Lebong
Source : The National Education Service of Lebong Regency

Tabel 4.4 Jumlah Sekolah Menurut Jenjang dan Statusnya Dalam Naungan Kementerian Agama Kabupaten Lebong di Kecamatan Lebong Selatan, 2015

Table Number of School Kinder Garden by Status In Lebong Selatan District, 2015

(Buah/Unit)

Jenjang Pendidikan <i>Education Level</i>	Status Sekolah <i>School Status</i>		Jumlah <i>Total</i>
	Negeri <i>Public</i>	Swasta <i>Private</i>	
(1)	(2)	(3)	(4)
TK	-	-	-
MIN	0	2	2
MTS	1	1	2
MAN	0	0	0

Sumber : Kantor Kementerian Agama Kabupaten Lebong
Source : Ministry of Religious Affairs Lebong Regency

Tabel 4.5 Rasio Murid dan Guru Menurut Statusnya Dalam Naungan Kementerian Agama Kabupaten Lebong di Kecamatan Lebong Selatan, 2015

Table Ratio of Students to Teachers by Status In Lebong Selatan District, 2015

(Orang/Person)

Jenjang Pendidikan <i>Education Level</i>	Murid <i>Student</i>		Guru <i>Teacher</i>		Rasio <i>Ratio</i>	
	Negeri <i>Public</i>	Swasta <i>Private</i>	Negeri <i>Public</i>	Swasta <i>Private</i>	Negeri <i>Public</i>	Swasta <i>Private</i>
(1)	(2)	(3)	(4)	(5)	(6)	(7)
TK	0	0	0	0	0	0
MIN	0	102	0	17	0	6,0
MTS	95	52	12	12	7,92	4,33
MAN	0	0	0	0	0	0

Sumber : Kantor Kementerian Agama Kabupaten Lebong
 Source : Ministry of Religious Affairs Lebong Regency

Tabel 4.6 Banyaknya Ruang Kelas dan Lulusan Dalam Naungan Kementerian Agama Kabupaten Lebong Menurut Status di Kecamatan Lebong Selatan, 2015

Table Ratio of Students to Teachers by Status In Lebong Selatan District, 2015

Jenjang Pendidikan <i>Education Level</i>	Ruang Kelas (ruang) <i>Class room (room)</i>		Lulusan (orang) <i>Graduate (people)</i>	
	Negeri <i>Public</i>	Swasta <i>Private</i>	Negeri <i>Public</i>	Swasta <i>Private</i>
	(1)	(2)	(4)	(5)
TK	0	0	0	0
MIN	0	12	0	22
MTS	5	3	38	15
MAN	0	0	0	0

Sumber : Kantor Kementerian Agama Kabupaten Lebong
Source : Ministry of Religious Affairs Lebong Regency

Tabel 4.7 Jumlah Pendidikan Keterampilan Menurut Jenis dan Desa/Kelurahan di Kecamatan Lebong Selatan, 2015

Table Number of skill business according type By Village in Lebong Selatan District, 2015

(Buah/Unit)

Desa/Kelurahan	Jenis*	Jumlah
(1)	(2)	(3)
Ds. Suka Sari	-	-
Ds. Kutai Donok	-	-
Ds. Mangkurajo	-	-
Kel. Tes	-	-
Kel. Taba Anyar	-	-
Kel. Mubai	-	-
Ds. Turan Tiging	-	-
Ds. Manai Blau	-	-
Kel. Turan Lalang	-	-
Ds. Tik Jeniak	-	-

*Ket * a) Bahasa Asing; b) Computer; c) Menjahit/Tata Busana; d) Kecantikan; e) Montir Mobil/Motor; f) Elektronika; g) lainnya.*

Sumber : Kantor Kecamatan Lebong Selatan
Source : Lebong Selatan District Office

Tabel 4.8 Keberadaan Pendidikan Informal Menurut Jenisnya di Kecamatan Lebong Selatan, 2015
Table 4.8 The existence of Informal Educational and Others in Lebong Selatan District, 2015

(Buah/Unit)

Desa/Kelurahan	Jenis *	Jumlah
(1)	(2)	(3)
Ds. Suka Sari	-	-
Ds. Kutai Donok	a	1
Ds. Mangkurajo	-	-
Kel. Tes	a	2
Kel. Taba Anyar	-	-
Kel. Mubai	-	-
Ds. Turan Tiging	a	1
Ds. Manai Blau	-	-
Kel. Turan Lalang	-	-
Ds. Tik Jeniak	-	-

*Ket * a) PAUD; b) Play Group; c) Taman Bacaan; d) Paket A/B/C; e) Pemberantasan Buta Kasara/keaksaraan fungsional; f) lainnya*

Sumber : Kantor Kecamatan Lebong Selatan
 Source : Lebong Selatan District Office

Tabel 4.9 **Banyaknya Fasilitas Kesehatan Menurut Jenisnya Di Kecamatan Lebong Selatan, 2015**
Table 4.9 *Number of Health Facilities by Kind in Lebong Selatan District, 2015*

(Buah/Unit)	
Fasilitas Kesehatan <i>Health Facilities</i>	Jumlah <i>Total</i>
(1)	(2)
Rumah Sakit Umum	0
Rumah Sakit Swasta	0
Puskesmas	2
Puskesmas Pembantu	1
Poskesdes	1
Puskesmas Keliling	2
Posyandu	12
Apotek	0
Jumlah/Total	18

Sumber : Dinas Kesehatan Kabupaten Lebong
Source : The Public Health Service of Lebong Regency

Tabel 4.10 Banyaknya Tenaga Kesehatan Menurut Jenis Tenaga Kesehatan di Kecamatan Lebong Selatan, 2015

Table Number of Health Personal by Kinds Profession in Lebong Selatan District, 2015

(Orang/Person)

Jenis Tenaga Kesehatan <i>Type of Health Worker</i>	Jumlah <i>Total</i>
(1)	(2)
Dokter Umum	1
Dokter Spesialis	0
Dokter Gigi	0
Sarjana Keperawatan	3
Paramedik Perawat	10
Bidan	6
Tenaga Kefarmasian	0
Tenaga Gizi	2
Sarjana Kesehatan Masyarakat	2
Jumlah/Total	24

Sumber : Dinas Kesehatan Kabupaten Lebong
Source : The Public Health Service of Lebong Regency

Tabel 4.11 Jumlah Pasangan Usia Subur(PUS), Akseptor Aktif dan Akseptor Baru di Kecamatan Lebong Selatan, 2015

Table Number of Fertile Couples, Current User, and New Acceptors in Lebong Selatan District, 2015

(Pasangan/Couple)

Uraian <i>Description</i> (1)	Jumlah <i>Total</i> (2)
Pasangan Usia Subur	2 126
Akseptor Aktif	2 057
Persentase Terhadap PUS (%)	96,75
Akseptor Baru	573

Sumber : BPMPP dan KB Kabupaten Lebong
Source : *BPMPP and KB of Lebong Regency*

Tabel 4.12 Jumlah Tempat Pelayanan KB di Kecamatan Lebong Selatan, 2015
Table 4.12 Number of Family Planning Service in Lebong Selatan District, 2015

(Buah/Unit)	
Uraian <i>Description</i>	Jumlah <i>Total</i>
(1)	(2)
Posyandu	10
Sub PPKB	20
PPKB	10
Klinik	3
Jumlah/Total	43

Sumber : BPMPP dan KB Kabupaten Lebong
Source : BPMPP and KB of Lebong Regency

Tabel 4.13 Tahapan Keluarga Sejahtera di Kecamatan Lebong Selatan, 2015

Table Prosperity Family Phase in Lebong Selatan District, 2015

(Keluarga/Family)

Uraian <i>Description</i>	Jumlah <i>Total</i>
(1)	(2)
Keluarga Pra Sejahtera	1 206
Keluarga Sejahtera	582
Keluarga Sejahtera I	408
Keluarga Sejahtera II	1 074
Keluarga Sejahtera III	712
Jumlah/Total	3 982

Sumber : BPMPP dan KB Kabupaten Lebong
Source : BPMPP and KB of Lebong Regency

Tabel 4.14 Jumlah Jamaah Haji yang Diberangkatkan Ke Tanah Suci Menurut Jenis Kelamin di Kecamatan Lebong Selatan dan Kecamatan Bingin Kuning, 2015

Table Number of Moslem Pilgrim Who Departed for Mecca by Sex in Lebong Selatan District and Bingin Kuning District, 2015

(Orang/Person)

Jenis Kelamin <i>Sex</i>	Jumlah* <i>Total</i>
(1)	(2)
Laki-Laki/ <i>Man</i>	3
Perempuan/ <i>Woman</i>	5
Jumlah/ <i>Total</i>	8

Sumber : Kementrian Agama Kabupaten Lebong
Source : Ministry of Religious Affairs Lebong Regency

Tabel 4.15 Banyaknya Pekerja Sosial di Kecamatan Lebong Selatan, 2011-2015
Table 4.15 Number of Social Worker in Lebong Selatan District, 2011-2015

(Orang/Person)	
Tahun Years (1)	Jumlah Total (2)
2011	12
2012	3
2013	3
2015	0

Sumber : Dinsosnakertrans Kabupaten Lebong
Source : Social Service Manpower And Transmigration Lebong Regency

Tabel 4.16 Jumlah Panti Asuhan, Organisasi Sosial dan Karang Taruna di Kecamatan Lebong Selatan, 2015
Table 4.16 Number of Orphanages, Social Organizations and Youth Associations in Lebong Selatan District, 2015

(Buah/Unit)

Uraian <i>Description</i>	Jumlah <i>Total</i>
(1)	(2)
Panti Asuhan	0
Organisasi Sosial	1
Karang Taruna	10

Sumber : Dinsosnakertrans Kabupaten Lebong
Source : Social Service Manpower And Transmigration Lebong Regency

Tabel 4.17 Banyaknya Tenaga BABINSA dan BABINKAMTIBMAS di Kecamatan Lebong Selatan, 2015

Table Number of BABINSA and BABINKAMTIBMAS in Lebong Selatan District, 2015

(Orang/Person)

Uraian <i>Description</i>	Jumlah <i>Total</i>
(1)	(2)
BABINSA	5
BABINKAMTIBMAS	7

Sumber : Kantor Kecamatan Lebong Selatan
Source : *Lebong Selatan District Office*

Tabel 4.18 Banyaknya Bencana Alam di Kecamatan Lebong Selatan, 2015
Table *Number of Natural Disasters in Lebong Selatan District 2015*

(Kejadian/Disasters)

Uraian <i>Description</i>	Jumlah <i>Total</i>
(1)	(2)
Kebakaran	0
Banjir	0
Tanah Longsor	1
Gempa Bumi	0
Putting Beliung	1

Sumber : BPBD Kabupaten Lebong
Source : BPBD of Lebong Regency

Tabel 4.19 Jumlah Tempat Ibadah Menurut Desa/Kelurahan Kecamatan Lebong Selatan, 2015
Table 4.19 Number of Places of Worship According to the Village/Ward in Lebong Selatan District, 2015

(Buah/Unit)

Desa/Kelurahan	Jenis *	Jumlah
(1)	(2)	(3)
Ds. Suka Sari	a	1
Ds. Kutai Donok	a,b	2,2
Ds. Mangkurajo	a,b	6,10
Kel. Tes	a, b, c	2,2,1
Kel. Taba Anyar	a, b	3,1
Kel. Mubai	a, b	2,1
Ds. Turan Tiging	a, b	1,1
Ds. Manai Blau	a	1
Kel. Turan Lalang	a,b	1,1
Ds. Tik Jeniak	a,b	1,1

Ket a) Masjid; b) Surau/Langgar; c) Gereja kristen; d) Gereja Katolik; e) Kaple; f) Pura; g) Vihara; h) Klenteng

Sumber : Kantor Kecamatan Lebong Selatan
 Source : Lebong Selatan District Office

Tabel 4.20 Jumlah Lembaga Non Profit Berdasarkan Jenis Menurut Desa/Kelurahan Kecamatan Lebong Selatan, 2015

Table Number of Non – Profit institutions by Type by Village in Lebong Selatan District, 2015

(Buah/Unit)

Desa/Kelurahan	Jenis *	Jumlah
(1)	(2)	(3)
Ds. Suka Sari	-	-
Ds. Kutai Donok	-	-
Ds. Mangkurajo	F	1
Kel. Tes	-	-
Kel. Taba Anyar	-	-
Kel. Mubai	-	-
Ds. Turan Tiging	F	1
Ds. Manai Blau	-	-
Kel. Turan Lalang	-	-
Ds. Tik Jeniak	-	-

*Ket ** a) Org Kemasyarakatan; b) Org sosial; c) Org Profesi; d) Perkumpulan Sosial/Masyarakat/Olahraga/Hobi; e) LSM; f) Lembaga Keagamaan; g) Org Bantuan Kemanusiaan/Beasiswa

Sumber : Kantor Kecamatan Lebong Selatan
 Source : Lebong Selatan District Office

Tabel **4.21** **Jumlah Fasilitas untuk Bermain/Lapangan Olahraga di Kecamatan Lebong Selatan, 2015**
 Table *Number of Play Area / Sport Facilities in Lebong Selatan District, 2015*

Jenis Kegiatan	Jumlah
(1)	(3)
Sepakbola	1
Futsal	-
Bola Voly	1
Bulu Tangkis	1
Tenis Lapangan	-
Tenis Meja	-
Bola Basket	-
Billyard	3

Sumber : Kantor Kecamatan Lebong Selatan
 Source : *Lebong Selatan District Office*

BAB

5

PERTANIAN

<https://www.gutenberg.org/files/19998/19998-h/19998-h.htm>

BAB V. PERTANIAN

A. TANAMAN PANGAN

Peran sektor pertanian sangat penting dalam perekonomian di Kabupaten Lebong, khususnya Kecamatan Lebong Selatan. Oleh karena itu pembinaan yang tepat kepada masyarakat perlu dilakukan agar hasil yang dicapai dapat maksimal.

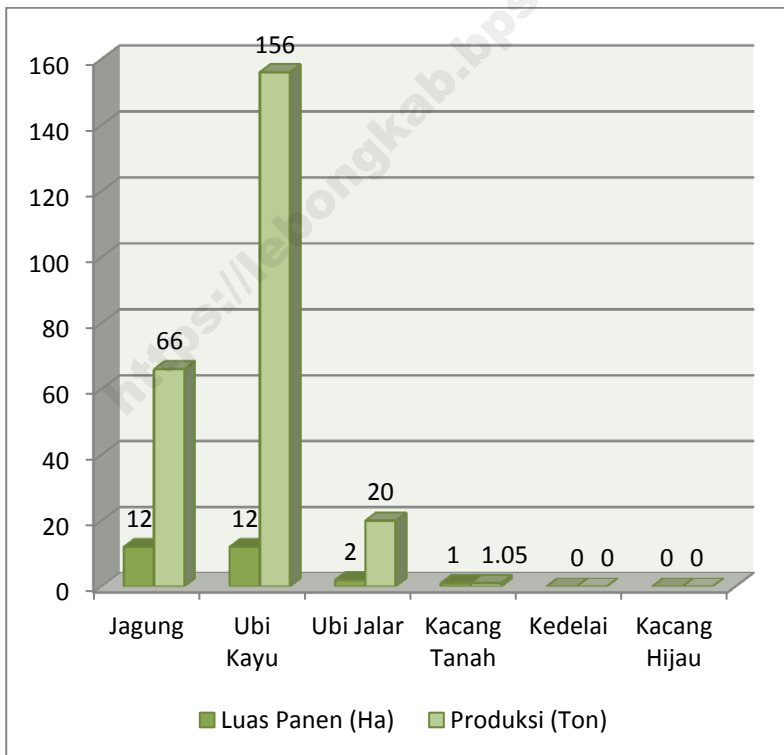
Pada tahun 2015 di Kecamatan Lebong Selatan terdapat 81 kelompok tani yang terdiri dari 78 kelompok tani pemula dan 3 kelompok tani lanjut dengan total anggota sebanyak 1 924 orang. Dari keseluruhan kelompok tani yang ada, terdapat 47 kelompok tergabung dalam 10 Gapoktan (gabungan kelompok tani) dengan total anggota mencapai 1.011 petani.

Sebagai bagian dari pembinaan, para petani juga terus dibina oleh tenaga Penyuluhan Pertanian Lapangan (PPL). Pada tahun 2015 terdapat 8 PPL yang menangani wilayah Kecamatan Lebong Selatan. Dengan rincian tenaga fungsional 1 orang, PNS pertanian 1 orang, tenaga kontrak 5 orang dan 1 orang penyuluh swakarsa.

Sumber penghasilan masyarakat di Kecamatan Lebong Selatan pada umumnya adalah dari sektor pertanian, khususnya pertanian tanaman padi. Padi sawah dengan luas panen mencapai 1.565 hektar telah memproduksi padi sebanyak 7.698 ton Gabah Kering Giling (GKG), artinya setiap satu hektar lahan sawah

menghasilkan 1,32 ton GKG. Selain tanaman padi, masyarakat juga mengusahakan tanaman palawija seperti jagung, ubi kayu, ubi jalar, dan kacang tanah. Pada tahun 2015, produksi jagung mencapai 66 ton dengan luas panen 12 hektar, ubi kayu mencapai 156 ton dengan luas panen 12 hektar, ubi jalar mencapai 20 ton dengan luas panen 2 hektar.

Gambar 5.1. Luas Panen (Ha) dan Produksi Palawija (Ton) di Kecamatan Lebong Selatan, 2015



B. PETERNAKAN

Potensi peternakan di Kecamatan Lebong Selatan cukup baik. Pada tahun 2015, jumlah ternak tercatat di Dinas Perikanan dan Peternakan Kabupaten Lebong yaitu sebanyak 71 ekor sapi potong, 15 ekor kerbau, 4 ekor domba, dan 10.203 ekor itik.

C. PERIKANAN

Budidaya perikanan darat yang diusahakan rumah tangga di Kecamatan Lebong Selatan berupa Kolam Air Deras (KAD), Kolam Air Tenang (KAT), sawah/mina padi, jaring apung, sungai/kuala, dan danau/tebat. Cara budidaya sawah/mina padi merupakan cara yang paling banyak digunakan oleh masyarakat, terlihat dari luas areal budidaya paling luas yaitu 393,75 hektar dengan produksi mencapai 282 ton.

Tabel 5.1 Jumlah Kelompok Tani Menurut Kelasnya di Kecamatan Lebong Selatan, 2015
Table 5.1 Number of Farmer Groups by Classes in Lebong Selatan District, 2015

(Kelompok/Groups)	
Uraian <i>Description</i>	Jumlah <i>Total</i>
(1)	(2)
Kelas Kelompok Tani	
• Pemula	78
• Lanjut	3
• Madya	0
• Utama	0
Total Anggota (Orang)	1 924

Sumber : Badan Pelaksana Penyuluhan Pertanian, Perikanan dan Kehutanan (BP4K) Kabupaten Lebong
Source : BP4K of Lebong Regency

Tabel 5.2 Jumlah Gabungan Kelompok Tani di Kecamatan Lebong Selatan, 2015
Table 5.2 Number of Cluster Farmer Groups in Lebong Selatan District, 2015

(Kelompok/Groups)	
Uraian <i>Description</i>	Jumlah <i>Total</i>
(1)	(2)
Jumlah Gapoktan	10
Jumlah Kelompok yang Bergabung	47
Total Anggota	1 011

Sumber : Badan Pelaksana Penyuluhan Pertanian, Perikanan dan Kehutanan (BP4K) Kabupaten Lebong
Source BP4K of Lebong Regency

Tabel 5.3 Jumlah Tenaga Penyuluhan Lapangan (PPL) di Kecamatan Lebong Selatan, 2015
Table 5.3 Number of Agricultural Extension Worker in Lebong Selatan District, 2015

(Orang/Person)	
Uraian <i>Description</i>	Jumlah <i>Total</i>
(1)	(2)
Fungsional	1
PNS	1
Kontrak	5
Penyuluh Swakarsa	1

Sumber : Badan Pelaksana Penyuluhan Pertanian, Perikanan dan Kehutanan (BP4K) Kabupaten Lebong
Source : BP4K of Lebong Regency

Tabel 5.4 Luas Panen, Produksi Padi Sawah dan Sawah Ladang Kecamatan Lebong Selatan , 2015
Table 5.4 Harvested Area, Production of Wet Land Paddy and Dry Land Paddy Lebong Selatan District, 2015

Jenis Padi <i>Kind of Paddy</i>	Luas Panen (Ha) <i>Harvested Area (Ha)</i>	Produksi (Ton) <i>Production (Ton)</i>
(1)	(2)	(3)
Padi Sawah	1 565	7 698
Padi Ladang	0	0

Sumber : Dinas Pertanian dan Ketahanan Pangan Kabupaten Lebong
Source : Agriculture and Food Security Service of Lebong Regency

Tabel 5.5 Luas Panen Palawija Menurut Jenis Palawija di Kecamatan Lebong Selatan, 2015
Table 5.5 Harvested Area, Production of Palawija By Kind of Palawija in Lebong Selatan District, 2015

Jenis Palawija <i>Kind of Palawija</i>	Luas Panen (Ha) <i>Harvested Area (Ha)</i>	Produksi (Ton) <i>Production (Ton)</i>
(1)	(2)	(3)
Jagung	12	66
Ubi Kayu	12	156
Ubi Jalar	2	20
Kacang Tanah	1	1,05
Kedelai	0	0
Kacang Hijau	0	0

Sumber : Dinas Pertanian dan Ketahanan Pangan Kabupaten Lebong
Source : Agriculture and Food Security Service of Lebong Regency

Tabel 5.6 Banyaknya Ternak/Unggas di Kecamatan Lebong Selatan, 2015
Table 5.6 Number of Livestock/Poultry in Lebong Selatan District, 2015

(Ekor/Tail)	
Jenis Ternak <i>Type of Livestock</i>	Jumlah <i>Total</i>
(1)	(2)
Sapi Potong	71
Sapi Perah	0
Kerbau	15
Kambing	0
Domba	4
Babi	0
Kuda	0
Ayam Buras	0
Ayam Petelur	0
Ayam Pedaging	0
Itik	10 203
Kelinci	0
Ayam Durel	0

Sumber : Lebong Dalam Angka 2015
Source : Lebong Regency in Figures 2015

Tabel 5.7 Luas Areal Usaha Perikanan Darat di Kecamatan Lebong Selatan, 2015
Table 5.7 Cultured Areal of Inland Fisheries in Lebong Selatan District, 2015

(Ha)	
Jenis Usaha <i>Type of Business</i>	Luas (Ha) <i>Area</i>
(1)	(2)
<u>Budidaya</u>	
1. Kolam Air Deras (KAD)	0,20
2. Kolam Air Tenang (KAT)	16
3. Sawah/Mina Padi	393,75
4. Siring/Keramba	0
5. Jaring Apung	0,03
<u>Penangkapan</u>	
1. Sungai/Kuala	27,88
2. Danau/Tebat	124
<u>Pembenihan</u>	
1. BBI Dinas	0
2. UPR	0

Sumber : Lebong Dalam Angka 2015
Source : Lebong Regency in Figures 2015

Tabel 5.8 **Produksi Usaha Perikanan Darat di Kecamatan Lebong Selatan, 2015**
Table 5.8 Production of Inland Fisheries in Lebong Selatan District, 2015

(Ton)	
Jenis Usaha <i>Type of Business</i>	Produksi <i>Production</i>
(1)	(2)
<u>Budidaya</u>	
1. Kolam Air Deras (KAD)	0
2. Kolam Air Tenang (KAT)	87
3. Sawah/Mina Padi	282
4. Siring/Keramba	0
5. Jaring Apung	127
<u>Penangkapan</u>	
1. Sungai/Kuala	12,22
2. Danau/Tebat	197,97
<u>Pembenihan</u>	
1. BBI Dinas	0
2. UPR	0

Sumber : Lebong Dalam Angka 2015
Source : Lebong Regency in Figures 2015

Tabel 5.9 Jumlah Heler/Penggilingan Padi Menurut Menurut Desa/Kelurahan di Kecamatan Lebong Selatan, 2015

Table Number of Heler by Village/Ward in Lebong Selatan District, 2015

(Buah/Unit)

Desa/Kelurahan	Jumlah
(1)	(2)
Ds. Suka Sari	1
Ds. Kutai Donok	1
Ds. Mangkurajo	3
Kel. Tes	5
Kel. Taba Anyar	2
Kel. Mubai	2
Ds. Turan Tiging	0
Ds. Manai Blau	0
Kel. Turan Lalang	2
Ds. Tik Jeniak	2

Sumber : Kantor Kecamatan Lebong Selatan
 Source : Lebong Selatan District Office



BAB

6

**PERINDUSTRIAN, PERTAMBANGAN
DAN ENERGI**

BAB VI. PERINDUSTRIAN, PERTAMBANGAN DAN ENERGI

A. PERINDUSTRIAN

Sektor industri merupakan salah satu sektor yang mendukung peningkatan perekonomian. Berdasarkan data Dinas Koperasi UKM dan Perindag Kabupaten Lebong, pada tahun 2015 tercatat 19 industri mikro, dan 21 industri kecil di Kecamatan Lebong Selatan. Jenis usaha mikro dan kecil meliputi usaha non pertanian, usaha pertanian, dan aneka jasa.

B. PERTAMBANGAN

Kabupaten Lebong dikenal memiliki sumber daya alam di bidang pertambangan yang cukup menjanjikan dengan tanah yang memiliki kandungan emas. Hal ini bisa dilihat dari cukup banyak ditemukan lokasi pertambangan emas, baik itu yang masih aktif maupun telah ditinggalkan.

Seiring dengan perkembangannya ternyata masih banyak sumber daya alam di sektor pertambangan yang belum dieksplorasi dengan baik oleh pemerintah. Banyak hasil tambang yang diambil secara ilegal dan tidak didaftarkan ke pihak yang terkait.

Potensi tambang yang terdapat di Kecamatan Lebong Selatan sudah cukup banyak yang dikelola. Informasi yang didapatkan dari

Kantor Kecamatan Lebong Selatan terdapat 6 lokasi galian pasir seperti 2 lokasi di Desa Kutai Donok, 3 lokasi di Desa Suka Sari, dan 1 lokasi di Desa Tik Jeniak. Hingga saat ini banyak lokasi-lokasi tambang tidak resmi yang masih beroperasi seperti galian pasir gunung, pasir sungai, batu gunung, batu kali.

C. ENERGI

Kecamatan Lebong Selatan memiliki potensi sumber daya alam yang besar di sektor energi. Sumber energi yang baru-baru ini ditemukan adalah sumber energi geotermal atau sumber daya panas bumi yang hingga saat ini masih dalam tahap eksplorasi oleh PT. Pertamina Geotermal Energi.

Di Kecamatan Lebong Selatan terdapat 2 pembangkit listrik yaitu pembangkit listrik tenaga air (PLTA) Tes dan PLTA Mega Power Mandiri yang ada di Kelurahan Turan Lalang. PLTA Tes memiliki kapasitas 4x4 Mega Watt dan PLTA Mega Power Mandiri memiliki kapasitas 3x4 Mega Watt.

Untuk bahan bakar, sebagian besar masyarakat di Kecamatan Lebong Selatan sudah menggunakan bahan bakar gas LPG, tetapi masih ada juga masyarakat yang menggunakan minyak tanah, maupun kayu bakar. Umumnya bahan bakar gas LPG digunakan oleh

masyarakat menengah keatas atau yang tinggal dipinggir jalan desa pusat keramaian.

**Gambar 6.1 Lokasi Pengolahan Sumber Energi Geotermal di
Kelurahan Taba Anyar Kecamatan Lebong Selatan**



Tabel 6.1 Jumlah Usaha Mikro Menurut Jenis Usaha di Kecamatan Lebong Selatan, 2015
Table 6.1 Number of Micro Business by Type in Lebong Selatan District, 2015

(KK)

Jenis Usaha <i>Business Type</i>	Jumlah <i>Total</i>
(1)	(2)
Usaha Non Pertanian/ <i>Non Agriculture Industry</i>	0
Usaha Pertanian/ <i>Agriculture Industry</i>	19
Aneka Jasa / <i>All Sorts of Service</i>	0

Sumber : Dinas Koperasi UKM dan Perindag Kabupaten Lebong
 Source : Koperasi UKM and Perindag Service of Lebong Regency

Tabel **Jumlah Usaha Kecil Menurut Jenis Usaha di**
6.2 **Kecamatan Lebong Selatan, 2015**
Table *Number of Small Business by Type in Lebong Selatan*
 District, 2015

(KK)	
Jenis Usaha <i>Business Type</i>	Jumlah <i>Total</i>
(1)	(2)
Usaha Non Pertanian/ <i>Non Agriculture Industry</i>	17
Usaha Pertanian/ <i>Agriculture Industry</i>	3
Aneka Jasa / <i>All Sorts of Service</i>	1

Sumber : Dinas Koperasi UKM dan Perindag Kabupaten Lebong
 Source : *Koperasi UKM and Perindag Service of Lebong Regency*

Tabel 6.3 Bahan Bakar yang Digunakan Sebagian Besar Masyarakat Menurut Desa/Kelurahan di Kecamatan Lebong Selatan, 2015

Table Fuel used by village/wards communities in Lebong Selatan District, 2015

(Buah/Unit)

Desa/kelurahan	Gas kota	LPG	Minyak tanah	Kayu bakar	Lainnya (batu bara, arang dll)
(1)	(2)	(3)	(4)	(5)	(6)
Ds. Suka Sari	-	✓	-	✓	-
Ds. Kutai Donok	-	✓	-	✓	-
Ds. Mangkurajo	-	✓	✓	✓	-
Kel. Tes	-	✓	✓	✓	-
Kel. Taba Anyar	-	✓	-	✓	-
Kel. Mubai	-	✓	✓	✓	-
Ds. Turan Tiging	-	✓	-	✓	-
Ds. Manai Blau	-	✓	✓	✓	-
Kel. Turan Lalang	-	✓	-	✓	-
Ds. Tik Jeniak	-	✓	-	✓	-

Sumber : Kantor Kecamatan Lebong Selatan
Source : Lebong Selatan District Office

Tabel 6.4 Keberadaan Saluran Udara Tegangan Ekstra Tinggi (SUTET) dan Base Transceiver Station (BTS) Menurut Desa/Kelurahan Kecamatan Lebong Selatan, 2015

Table The Existence of Air Line Extra High Voltage (SUTET) and Base Transceiver Station (BTS) by village/wards in Lebong Selatan District, 2015

(Buah/Unit)

Desa/Kelurahan	SUTET	BTS
(1)	(2)	(3)
Ds. Suka Sari	1	0
Ds. Kutai Donok	0	0
Ds. Mangkurajo	0	0
Kel. Tes	0	0
Kel. Taba Anyar	1	0
Kel. Mubai	0	0
Ds. Turan Tiging	0	0
Ds. Manai Blau	0	0
Kel. Turan Lalang	0	0
Ds. Tik Jeniak	0	0

Sumber : Kantor Kecamatan Lebong Selatan
Source : Lebong Selatan District Office

Tabel 6.5 Jumlah Lokasi dan Komoditas Utama Kegiatan Pertambangan dan Penggalian Golongan C Menurut Desa/Kelurahan Kecamatan Lebong Selatan, 2015

Table Number of Locations and Main Commodities of Group C Mining and Quarrying by village/wards in Lebong Selatan District, 2015

(Buah/Unit)

Desa/Kelurahan	Pertambangan		Penggalian C	
	Jumlah	Komoditas Utama	Jumlah	Komoditas Utama
(1)	(2)	(3)	(4)	(5)
Ds. Suka Sari	0	-	3	Pasir
Ds. Kutai Donok	1	Emas	2	Pasir
Ds. Mangkurajo	0	-	0	-
Kel. Tes	0	-	0	-
Kel. Taba Anyar	0	-	0	-
Kel. Mubai	0	-	0	-
Ds. Turan Tiging	0	-	0	-
Ds. Manai Blau	0	-	0	-
Kel. Turan Lalang	0	-	0	-
Ds. Tik Jeniak	0	-	1	Pasir

Sumber : Kantor Kecamatan Lebong Selatan
 Source : Lebong Selatan District Office

BAB

7

**PERDAGANGAN, TRANSPORTASI
DAN KOMUNIKASI**

PASAR
TRADISIONAL "BLAU"

BAB 7. PERDAGANGAN, TRANSPORTASI, DAN KOMUNIKASI

A. PERDAGANGAN

Berdasarkan data dari Kantor Pelayanan Terpadu Kabupaten Lebong untuk perdagangan yang memiliki surat izin usaha perdagangan (SIUP) di Kecamatan Lebong Selatan terdapat 34 pedagang, terdiri dari 32 pedagang kecil, 1 pedagang menengah, dan 1 pedagang besar. Selain itu tercatat 2 pasar bangunan permanen, 1 pasar tanpa bangunan, 5 restoran/rumah makan.

Aktivitas perdagangan di Kecamatan Lebong Selatan masih terbatas perdagangan tradisional yang ada setiap satu minggu sekali atau sering disebut pekan, terdapat 3 lokasi pasar pekan yaitu di Desa Kutai Donok (hari Selasa), Pasar Pekan di Turan Lalang (hari Senin) dan pasar Pekan di Taba Anyar (hari Rabu). Belum ada perubahan dan penambahan pasar tradisional di Kecamatan Lebong Selatan untuk tahun 2015.

B. TRANSPORTASI

Hingga tahun 2015 kondisi transportasi di Kecamatan Lebong Selatan tidak mengalami banyak perkembangan, masyarakat Kecamatan Lebong Selatan banyak menggunakan kendaraan motor pribadi/ojek motor dan angkutan umum desa,

tetapi ada juga yang menggunakan mobil pribadi. Dari data yang berasal dari Kantor Camat Lebong Selatan, terdapat jalan propinsi dan jalan kabupaten.

C. KOMUNIKASI

Fasilitas komunikasi di Kecamatan Lebong Selatan hingga tahun 2015 tercatat ada 1 unit sarana penunjang Kantor Pos Cabang sebagai salah satu tempat untuk berkomunikasi melalui surat menyurat. Untuk melakukan transaksi melalui kantor pos, masyarakat bisa datang langsung ke Kantor Pos Cabang yang berada di Kelurahan Tes.

D. PARIWISATA

Potensi Kecamatan Lebong Selatan sebagai salah satu tujuan wisata cukup baik. Kecamatan Lebong Selatan memiliki pesona alam yang sangat menarik, salah satu di antaranya adalah pesona Danau Tes yang sudah terkenal, yang membentang dari Desa Kutai Donok sampai ke Kelurahan Tes atau kurang lebih 1 km dari Kantor Kecamatan (Kelurahan Tes). Selain itu terdapat pula Danau Lupang, Danau Blue, dan Pemandian Air Panas yang masing-masing berjarak 2 km, 2 km, dan 3 km dari Kantor Kecamatan.

Kecamatan Lebong Selatan juga mempunyai dua lokasi cagar budaya sebagai bukti sejarah kebudayaan Kabupaten Lebong. Cagar budaya tersebut antara lain Kramat Tik Ukem yang berjarak 26 km dari ibu kota kecamatan dan Situs Kris Luk 9 yang berjarak 14 km dari ibu kota kecamatan. Untuk aktifitas kesenian di Kecamatan Lebong Selatan tercatat ada 6 sanggar seni dan terdapat 2 organ tunggal.

Gambar 7.1 Objek Wisata Danau Tes



Tabel 7.1 Jumlah Surat Izin Usaha Perdagangan yang Dikeluarkan di Kecamatan Lebong Selatan, 2015
Table 7.1 Number of Trade License in Lebong Selatan District, 2015

(Surat/Document)

Jenis SIUP <i>Description</i>	Jumlah <i>Total</i>
(1)	(2)
Pedagang Kecil	32
Pedagang Menengah	1
Pedagang Besar	1

Sumber : Lebong Dalam Angka 2015
Source : *Lebong Regency in Figures 2015*

Tabel 7.2 Keberadaan Sarana Perdagangan di Kecamatan Lebong Selatan, 2015
Table 7.2 Means the existence of trade by village/wards in Lebong Selatan District, 2015

(Buah/Unit)

Fasilitas Perdagangan	Jumlah (Unit)
(1)	(2)
Mini Market	0
Toko/Warung Kelontong	0
Restoran, Kedai Makanan	0
Restoran/Rumah Makan	5
Pasar Bangunan Permanen	3
Pasar Tanpa Bangunan	1

Sumber : Dinas Koperasi UKM dan Perindag Kabupaten Lebong
Source Koperasi UKM and Perindag Service of Lebong Regency

Tabel 7.3 Jenis Jalan Menurut Tingkat Pemerintahan yang berwenang dan Desa/Kelurahan Kecamatan Lebong Selatan, 2015*
*Table 7.3 Kind of way according to the level of government authorities by village/wards in Lebong Selatan District, 2015**

(Buah/Unit)			
Desa/Kelurahan	Negara	Propinsi	Kabupaten
(1)	(2)	(3)	(4)
Ds. Suka Sari	-	✓	✓
Ds. Kutai Donok	-	✓	✓
Ds. Mangkurajo	-	-	✓
Kel. Tes	-	✓	✓
Kel. Taba Anyar	-	✓	✓
Kel. Mubai	-	✓	✓
Ds. Turan Tiging	-	✓	✓
Ds. Manai Blau	-	✓	✓
Kel. Turan Lalang	-	✓	✓
Ds. Tik Jeniak	-	✓	✓

*Data Tahun 2013

Sumber : Kantor Kecamatan Lebong Selatan
 Source : Lebong Selatan District Office

Tabel 7.4 Jumlah Jembatan dan Jenis Jembatan yang Terdapat Menurut Desa/Kelurahan Kecamatan Lebong Selatan, 2015**

Table Number of Bridge and its type by village/wards in Lebong Selatan District, 2015**

(Buah/Unit)

Desa/Kelurahan	Jumlah	Jenis Jembatan (Terpanjang)*
(1)	(2)	(3)
Ds. Suka Sari	3	C,F
Ds. Kutai Donok	2	C
Ds. Mangkurajo	2	C
Kel. Tes	5	C,F
Kel. Taba Anyar	2	C
Kel. Mubai	2	C,F
Ds. Turan Tiging	3	C
Ds. Manai Blau	0	-
Kel. Turan Lalang	3	C
Ds. Tik Jeniak	0	-

Ket * a) Beton; b) Kayu; c) Campuran beton dan besi; d) Campuran beton kayu; e) Campuran besai kayu; f) Gantung; g) Lainnya

** Data tahun 2013

Sumber : Kantor Kecamatan Lebong Selatan
 Source : Lebong Selatan District Office

Tabel 7.5 Jumlah Jenis Sarana Penunjang Kantor Pos di Kecamatan Lebong Selatan, 2015
Table 7.5 Number of Kind Post Office Material in Lebong Selatan District, 2015

(Buah/Unit)

Uraian <i>Description</i>	Jumlah <i>Total</i>
(1)	(2)
Kantor Pos	0
Kantor Pos Cabang	1
Kantor Pos Pembantu	0
Kantor Pos Tambahan	0
Pos Keliling Kota	0
Pos Desa	0
Depot BPM	0
Kantor Pos	0

Sumber : Kantor Pos Cabang Muara Aman
 Source : Post Office of Muara Aman

Tabel **Objek Wisata dan Cagar Budaya di Kecamatan**
7.6 **Lebong Selatan, 2015**
Table *Tour Object and Pledge Culture Object in Lebong*
 Selatan District, 2015

(Km)	
Uraian <i>Description</i>	Jarak dari Kantor Kecamatan <i>Distance from District Office</i>
(1)	(2)
Danau Tes	1
Danau Lupang	2
Danau Blue	2
Pemandian Air Panas	3
Keramat Tik Ukem*	26
Situs Kris Luk 9*	14

**Juga tercatat di Kecamatan Bingin Kuning*

Sumber Dinas Perhubungan dan Parsenibud Kabupaten
 Lebong
Source : *The Transportation, Culture, art and Tourism Service*
 of Lebong Regency

Tabel Jumlah Kelompok Kesenian di Kecamatan Lebong Selatan, 2015
Table 7.7 Number of Art Group in Lebong Selatan District, 2015

(Kelompok/Group)

Uraian <i>Description</i>	Jumlah <i>Total</i>
(1)	(2)
Sanggar	6
Musik	-
Organ Tunggal	2
Lainnya	-

Sumber : Dinas Perhubungan dan Parnsibud Kabupaten Lebong
Source : The Transportation, Culture, art and Tourism Service of Lebong Regency



BAB

8

KEUANGAN

BAB VIII. KEUANGAN

Pajak Bumi dan Bangunan (PBB) merupakan salah satu sumber Pendapatan Asli Daerah (PAD). Oleh karena itu masyarakat dan pemerintah daerah harus bekerja sama agar PAD ini dapat terealisasi 100%. Wajib pajak di Kecamatan Lebong Selatan pada tahun 2015 mencapai 4.714 orang, atau mengalami penurunan sebesar 3,06 persen dari wajib pajak pada tahun sebelumnya.

Realisasi PBB di Kecamatan Lebong Selatan tahun 2015 mencapai 481.937.466 rupiah atau mencapai 337,76 persen dari target sebesar 142.687.483 rupiah dari 4.714 wajib pajak. Realisasi ini mengalami kenaikan dari tahun sebelumnya yang hanya mencapai 82,29 persen.

Tabel 8.1 Jumlah Wajib Pajak, Target dan Realisasi Pajak Bumi dan Bangunan di Kecamatan Lebong Selatan, 2015

Table Total Duty Tax, Target and Realization of Land and Housing Tax in Lebong Selatan District, 2015

Desa/Kelurahan <i>Village/wards</i>	Wajib Pajak (Orang) <i>Duty Taxes</i>	Target Pajak <i>Tax Target</i>	Realisasi <i>Tax Realization</i>
(1)	(2)	(3)	(4)
Ds. Suka Sari	287	-	3 456 391
Ds. Kutai Donok	386	-	1 193 012
Ds. Mangkurajo	381	-	4 414 045
Kel. Tes	890	-	449 041 395
Kel. Taba Anyar	1 016	-	11 214 895
Ds. Turan Tiging	382	-	4 058 554
Kel. Mubai	436	-	2 721 363
Kel. Turan Lalang	514	-	1 999 711
Ds. Manai Blau	216	-	2 154 500
Ds. Tik Jeniak	206	-	1 683 600

Sumber : Dinas Pendapatan, Pengelolaan Keuangan dan Aset Daerah Kabupaten Lebong
 Source : *Revenue, Finance and Asset Management Service of Lebong Regency*

Tabel

Table

8.2**Target dan Realisasi Pajak Bumi dan Bangunan di Kecamatan Lebong Selatan, 2012-2015***Target and Realization of Land and Housing Tax in Lebong Selatan District, 2012-2015*

(Rupiah/Rupiah)

Tahun Year	Target Target (Rp)	Realisasi Realization	
		(Rp) (3)	% (4)
(1)	(2)	(3)	(4)
2012	252 210 501	191 715 792	76,01
2013	226 650 358	186 512 068	82,29
2015	142 687 483	481 937 466	337,76

Sumber : Dinas Pendapatan, Pengelolaan Keuangan dan Aset Daerah Kabupaten Lebong
 Source : Revenue, Finance and Asset Management Service of Lebong Regency

DATA

MENGERDASKAN BANGSA

<https://lebongkab.bps.go.id>



***BADAN PUSAT STATISTIK
KABUPATEN LEBONG***

Jalan Dua Jalur Komplek Perkantoran, Tubei

website: lebongkab.bps.go.id email: bps1707@bps.go.id; Telp: 0738-2200032