

Katalog BPS : 1101002.3308.080

Statistik Daerah

KECAMATAN MUNGKID 2014



**BADAN PUSAT STATISTIK
KABUPATEN MAGELANG**

Katalog BPS : 1101002.3308.080

Statistik Daerah

KECAMATAN MUNGKID 2014



**BADAN PUSAT STATISTIK
KABUPATEN MAGELANG**

STATISTIK DAERAH KECAMATAN MUNGKID 2014

No Katalog : 1101002.3308.080

No Publikasi : 3308.080.1402

Ukuran Buku : 17,6 x 25 cm

Tebal buku : v + 15 halaman

Naskah :

Koordinator Statistik Kecamatan Mungkid

Gambar kulit :

Badan Pusat Statistik Kabupaten Magelang

Diterbitkan oleh :

Badan Pusat Statistik Kabupaten Magelang

Boleh dikutip dengan menyebutkan sumbernya

<http://magelangkab.bps.go.id>



SAMBUTAN

Assalamualaikum warohmatullahi wabarokatuh



Dengan memanjatkan puji syukur kehadiran Tuhan Yang Maha Kuasa, saya menyambut baik atas penerbitan buku Statistik Daerah Kecamatan Mungkid Tahun 2014. Penyusunan Buku Statistik Daerah Kecamatan ini merupakan inovasi dan pengembangan kegiatan perstatistikan serta penyebarluasan informasi sebagai salah satu upaya untuk mewujudkan visi BPS sebagai "Pelopor Data Statistik Terpercaya untuk Semua".

Penerbitan Buku Statistik Daerah Kecamatan dimaksudkan untuk melengkapi publikasi statistik yang telah terbit secara rutin yaitu Kecamatan Dalam Angka (KDA). Buku ini menyajikan indikator-indikator terpilih yang dapat menggambarkan secara ringkas tentang kondisi wilayah Kecamatan.

Untuk itu saya mengharapkan semua Instansi/Dinas/Lembaga, baik Pemerintah maupun Swasta dapat meningkatkan kerjasamanya untuk kelancaran penyusunan buku ini, sehingga data yang disajikan akan lebih bermanfaat.

Akhirnya, semoga publikasi ini dapat dimanfaatkan sebagai dasar dan evaluasi dalam perencanaan dan evaluasi pelaksanaan pembangunan yang berkesinambungan khususnya di wilayah Kecamatan Mungkid.

Wassalamualaikum warohmatullahi wabarokatuh

Kota Mungkid, September 2014
Kepala Badan Pusat Statistik
Kabupaten Magelang

SRI HANDAYANI, S.E., M.M



KATA PENGANTAR



Publikasi Statistik Daerah Kecamatan Mungkid 2014 diterbitkan oleh Koordinator Statistik Kecamatan (KSK) Mungkid, berisi berbagai data dan informasi terpilih seputar Kecamatan Mungkid yang dianalisa secara sederhana untuk membantu pengguna data memahami perkembangan pembangunan serta potensi yang ada di wilayah Kecamatan Mungkid.

Publikasi ini diterbitkan untuk melengkapi publikasi-publikasi statistik tingkat kecamatan yang lainnya. Berbeda dengan publikasi yang sudah ada, publikasi ini lebih menekankan pada analisa.

Dengan terbitnya publikasi ini tak lupa kami, selaku Koordinator Statistik Kecamatan Mungkid mengucapkan banyak terima kasih kepada :

1. Yth. Kepala Badan Pusat Statistik Kabupaten Magelang.
2. Yth. Camat Mungkid beserta jajarannya.
3. Yth. Kepala Instansi / Lembaga / Badan baik Pemerintah maupun Swasta se - Kecamatan Mungkid.
4. Yth. Kepala Desa/Kelurahan dan Perangkatnya se - Kecamatan Mungkid.

Publikasi ini masih banyak kekurangan, demi perbaikan dan sempurnanya di masa datang, kritik dan saran yang membangun sangat kami harapkan. Semoga publikasi ini dapat bermanfaat bagi yang berkepentingan.

Kota Mungkid, September 2014
Koordinator Statistik Kecamatan Mungkid

BAGUS BUDIARTA



DAFTAR ISI

1. GEOGRAFI	1
2. PEMERINTAHAN	2
3. PENDUDUK	4
4. PERTANIAN	6
5. PENDAPATAN REGIONAL	8
■ LAMPIRAN TABEL	

GEOGRAFI

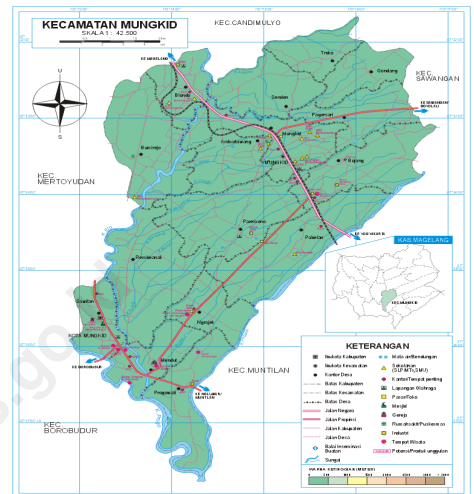
Desa Paremono merupakan desa yang terluas, mencapai 26,56 persen dari total luas wilayah Kecamatan Mungkid

1

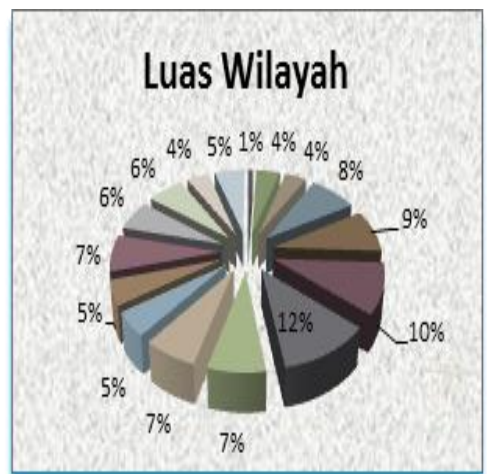
Kecamatan Mungkid merupakan salah satu dari dua puluh satu kecamatan di Kabupaten Magelang. Kecamatan Mungkid memiliki wilayah seluas 3.446,72 km² yang terbagi habis kedalam empat belas desa dan dua kelurahan. Kecamatan Mungkid merupakan kecamatan berbatasan dengan kecamatan lain, sebelah barat Kecamatan Mertoyudan,sebelah timur Kecamatan Muntilan, sebelah selatan Kecamatan Borobudur, sebelah utara dengan Kecamatan Sawangan. Jarak Kecamatan Mungkid ke ibukota Kabupaten Magelang kurang lebih 8 km. Sementara itu, jarak ibikota kecamatan ke masing masing desa dan kelurahan berkisar antara 2 km hingga 8 km. Kecamatan Mungkid merupakan wilayah yang meliputi dataran dan mempunyai ketinggian antara 300 sampai 500 meter diatas permukaan laut.

Wilayah desa yang terluas di Kecamatan Mungkid adalah Desa Paremono dengan luas 400,35 Hektar atau 12 persen dari luas Kecamatan Mungkid. Sedangkan wilayah desa terkecil adalah Desa Progowati dengan luas 28,87 Hektar atau 3,11 persen dari keseluruhan luas Kecamatan Mungkid.

Gambar 1.1 Peta Kecamatan Mungkid



Grafik 1.1 Luas Wilayah



Sumber Data : KCA Mungkid 2014

2

PEMERINTAHAN

Kecamatan Mungkid terdiri dari 14 desa dan 2 kelurahan. Desa Treko memiliki jumlah dusun paling sedikit diantara 15 Desa/Kelurahan di Kecamatan Mungkid.

Tabel 2.1 Wilayah Administrasi Kecamatan Mungkid Tahun 2013

No	Desa	Jumlah		
		Dusun	RW	RT
(1)	(2)	(3)	(4)	(5)
1	Progowati	9	9	33
2	Mendut	7	13	30
3	Sawitan	6	6	25
4	Rambeanak	14	19	52
5	Ngrajak	6	12	26
6	Pabelan	10	22	64
7	Paremono	14	14	52
8	Bumirejo	11	14	44
9	Blondo	7	12	36
10	Ambartawang	7	12	33
11	Mungkid	12	12	59
12	Bojong	14	16	42
13	Pagersari	9	9	21
14	Senden	7	13	33
15	Treko	5	6	12
16	Gondang	6	6	17
Jumlah		144	195	579

Sumber Data: KCA Mungkid, 2014

Keberadaan pemerintah dalam suatu wilayah mutlak diperlukan, agar dalam setiap kegiatan pembangunan maupun dalam kegiatan kemasyarakatan dapat berjalan dengan teratur

Kecamatan Mungkid terdiri dari 14 desa dan 2 kelurahan yang semuanya merupakan desa swadaya. Jika dilihat dari tatus hukumnya, semua desa dan kelurahan berstatus definitive.

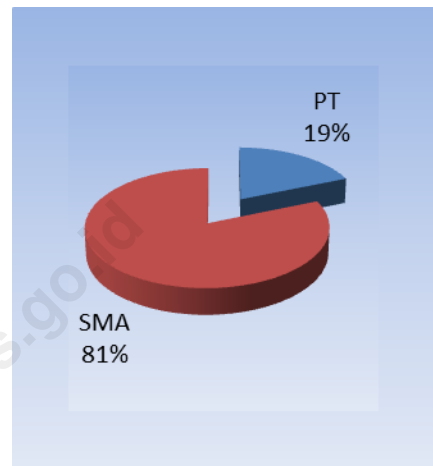
Kecamatan Mungkid mempunyai 144 dusun/lingkungan, 195 Rukun Warga dan 579 Rukun Tetangga. Desa Treko merupakan desa yang mempunyai wilayah administrasi paling kecil dengan 5 dusun 6 rukun warga dan 12 rukun tetangga, sedangkan desa dengan wilayah administrasi terbesar adalah Desa Paremono dengan 14 dusun, 14 rukun warga dan 52 rukun tetangga.



Grafik 2.1 Pendidikan Kepala Desa, 2014

Dalam setiap pemerintahan diperlukan adanya pemimpin dan yang membantunya dalam menjalankan roda pemerintahan tersebut, dalam hal ini di desa terdapat kepala desa sebagai pemimpin desa tersebut dan di bantu oleh perangkat desa dan kepala dusun.

Berdasarkan tingkat pendidikan yang ditamatkan di Kecamatan Mungkid 19 persen kepala desa merupakan tamatan perguruan tinggi, yakni Kepala Kelurahan Mendut, Sawitan dan Kepala Desa Treko. Sedangkan 81 persen yang lain merupakan tamatan sekolah menengah umum. Hal ini menunjukkan bahwa kepala desa di Kecamatan Mungkid telah memiliki pendidikan yang cukup tinggi, hal ini berpengaruh pada wawasan pengetahuan kepala desa tersebut.



Sumber Data: KCA Mungkid, 2014

3

PENDUDUK

***Penduduk Kecamatan Mungkid 71.574 jiwa.
Jumlah penduduk laki-laki sebesar 35.561 jiwa dan perempuan sebesar 36.013 jiwa.***

Tabel 3.1 Indikator Penduduk Kecamatan Mungkid, 2013

Uraian	2013
Jumlah Penduduk(jiwa)	71.574
Sex Rasio(persen,L/P)	99
Kepadatan(jiwa/km ²)	1931
Rata-rata Anggota Ruta(orang)	3,9

Tabel 3.2 Jumlah Penduduk Kecamatan Mungkid, 2013

No	Desa	Penduduk		
		Laki-Laki	Perempuan	Jumlah
(1)	(2)	(3)	(4)	(5)
1	Progowati	1.815	1.911	3.726
2	Mendut	1.621	1.587	3.208
3	Sawitan	1.477	1.456	2.933
4	Rambeanak	3.120	3.172	6.292
5	Ngrajek	1.581	1.520	3.101
6	Pabelan	4.457	4.439	8.896
7	Paremono	3.392	3.476	6.868
8	Bumirejo	3.092	3.053	6.145
9	Blondo	2.727	2.892	5.619
10	Ambartawang	1.832	1.859	3.691
11	Mungkid	2.863	2.994	5.857
12	Bojong	2.653	2.580	5.233
13	Pagersari	1.525	1.474	2.999
14	Senden	1.658	1.766	3.424
15	Treko	817	876	1.693
16	Gondang	931	958	1.889
Jumlah		35.561	36.013	71.574

Sumber Data: BPS Kabupaten Magelang

Penduduk merupakan modal dasar bagi pelaksanaan pembangunan, sekaligus penduduk juga menjadi beban berat dalam pembangunan. Untuk itu, perencanaan kependudukan harus benar benar baik dari segi kuantitas maupun kualitasnya. Dengan mengetahui keberadaan penduduk memungkinkan perencanaan pembangunan akan lebih tepat dan terarah.

Jumlah penduduk Kecamatan Mungkid tahun 2013 tercatat 71.574 orang terdiri 35.561 laki-laki dan 36.013 perempuan. Perbandingan jenis kelamin (*Sex Rasio*) di Kecamatan Mungkid sebesar 99 persen. Jumlah penduduk laki-laki di Kecamatan Mungkid lebih sedikit 452 orang dibandingkan jumlah penduduk perempuan.

Rumah tangga di Kecamatan Mungkid rata-rata memiliki 3,9 anggota rumah tangga, hal ini menandakan berhasilnya program keluarga berencana yang dicanangkan pemerintah kepada masyarakat.

Desa Pabelan merupakan desa dengan jumlah penduduk tertinggi di Kecamatan Mungkid, yakni 8.896 jiwa sedangkan Desa Treko 1.693 jiwa merupakan penduduk terendah se-Kecamatan.



Penyebaran penduduk di Kecamatan Mungkid relative tidak merata tergantung pada luas wilayah desa. Hal ini dapat dilihat dari adanya desa yang mendominasi jumlah penduduk secara signifikan di Kecamatan Mungkid. Distribusi penduduk terkecil ada pada Desa Gondang sekitar 2 persen dan distribusi paling besar ada pada Desa Pabelan, yaitu sekitar 12 persen.

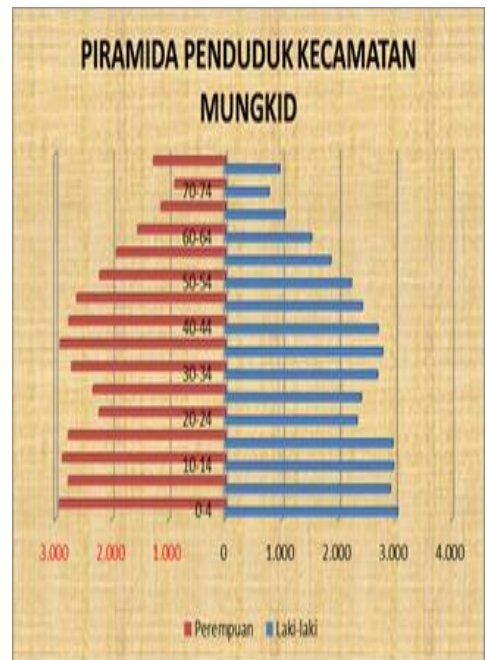
Dilihat dari jumlah penduduk berdasarkan kelompok umur, semakin bertambah umur semakin berkurang jumlah penduduknya, faktor kematian dan migrasi mempengaruhi jumlah penduduk pada umur tersebut, sehingga gambar kelompok umur akan mengerucut ke atas, seperti halnya grafik di samping ini.

Penduduk usia produktif untuk bekerja, yaitu usia 15 tahun sampai usia 64 tahun di Kecamatan Mungkid sebanyak 47.788 jiwa, sedangkan penduduk yang berusia lanjut usia 65 tahun keatas mencapai 6.007 jiwa, selain itu juga terdapat 17.473 penduduk yang masih berusia anak-anak usia 14 tahun kebawah. Angka ketergantungan Kecamatan Mungkid Sebesar 49,1 persen, yang artinya setiap 100 penduduk usia produktif menanggung 49,1 penduduk usia lanjut dan penduduk usia anak-anak.

Grafik 3.1 Distribusi Penduduk Kecamatan Mungkid. 2013



Grafik 3.2 Piramida Penduduk Kecamatan Mungkid, 2013

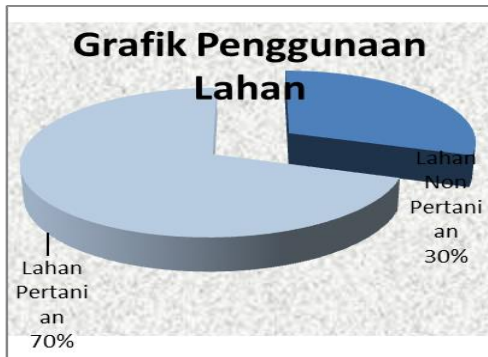


Sumber Data : KCA Mungkid 2014

4

PERTANIAN

Padi merupakan produk andalan Kecamatan Mungkid. Tahun 2013 luas tanaman padi sawah mencapai 2.915 hektar.



Luas Tanam Padi Kecamatan Mungkid, 2013

Bulan Tanam	Luas Tanam Bersih
Januari	344
Februari	371
Maret	244
April	371
Mei	350
Juni	104
Juli	244
Agustus	212
September	138
Oktober	135
November	138
Desember	264
Jumlah	2.915

Dilihat dari penggunaan lahan yang ada di Kecamatan Mungkid, pertanian merupakan salah satu sektor andalan di Kecamatan Mungkid. Sebagian besar penduduk bergantung sektor pertanian ini. Penggunaan lahan di Kecamatan Mungkid seluas 3446,72 Km² dari total lahan 70 persen luas lahan digunakan untuk lahan pertanian sedangkan lahan seluas 768,89 Km² atau 30 persen luas lahan di Kecamatan Mungkid digunakan untuk non pertanian.

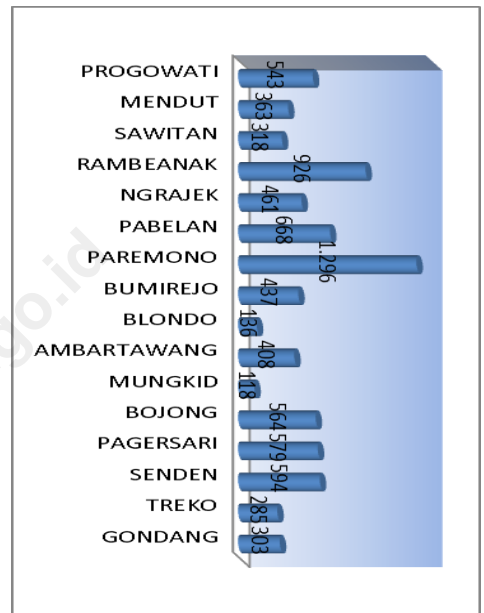
Padi merupakan produk andalan Kecamatan Mungkid. Tahun 2013 luas tanaman padi sawah mencapai 2.915 hektar. Selain padi sawah, produk pertanian yang memiliki luas tanam dan luas panen cukup besar adalah jagung, yakni luas tanam mencapai 157 hektar sedangkan luas panen jagung sebesar 56 hektar.



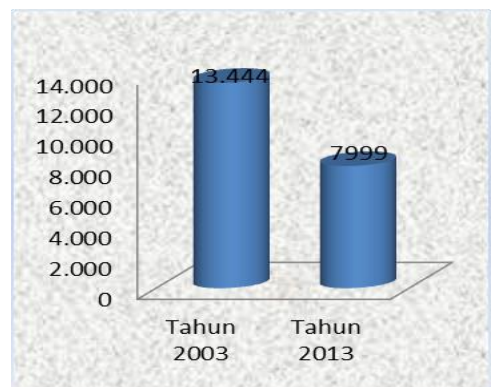
Berdasarkan angka hasil pencacahan lengkap sensus pertanian 2013 Kabupaten Magelang, di Kecamatan Mungkid jumlah usaha pertanian sebanyak 7999 yang dikelola rumah tangga dan sebanyak 1 usaha pertanian dikelola oleh selain rumah tangga dan bukan perusahaan berbadan hukum.

.Kecamatan Mungkid merupakan kecamatan yang mengalami penurunan jumlah ruta usaha pertanian. Dilihat dari cakupan usaha, berkurang sebanyak 5445 ruta dibanding dengan hasil sensus pertanian sebelumnya, yaitu dari 13.444 rumah tangga pertanian pada tahun 2003 menjadi 7999 ruta pada tahun 2013 atau mengalami penurunan sebesar 40,50 persen. Hal ini disebabkan karena berkurangnya lahan pertanian dan berpindahnya mata pencaharian masyarakat dari sektor pertanian ke sektor non pertanian.

Grafik 4.1 Angka Ruta Tani Hasil Sensus Pertanian. 2013



Grafik 4.2 Banyaknya Usaha Pertanian Menurut Cakupan



PENDAPATAN REGIONAL

Sektor pertanian tercatat masih memiliki kontribusi yang cukup besar terhadap PDRB Kecamatan Mungkid, yaitu kurang lebih 26,25 persen.

5

Secara umum pengertian PDRB adalah jumlah nilai tambah barang dan jasa yang dihasilkan dari seluruh kegiatan perekonomian di seluruh daerah dalam tahun tertentu atau periode tertentu dan biasanya satu tahun. Besaran PDRB dapat menggambarkan kemampuan suatu wilayah dalam menghasilkan produksi barang dan jasa, sehingga wilayah yang memiliki PDRB yang besar dapat diartikan kemakmuran wilayah tersebut.

Menurut harga berlaku, terlihat secara agregat PDRB Kec Mungkid tahun 2012 adalah sebesar 489311,21 juta rupiah. Jika dilihat dari besarnya nilai PDRB tersebut besarnya pendapatan per kapita penduduk Kecamatan Mungkid sebesar 6866272,99 rupiah per tahun.

Berdasarkan distribusi persentase PDRB atas dasar harga berlaku, pada tahun 2012 sektor pertanian tercatat memiliki kontribusi terbesar kedua terhadap PDRB Kecamatan Mungkid, yaitu kurang lebih 25,75 persen. Sedangkan sektor yang memiliki kontribusi terbesar pertama adalah sektor Perdagangan yaitu sebesar 25,98 persen terhadap PDRB Kecamatan Mungkid.

Tabel 5.1 PDRB Atas Dasar Harga Berlaku, 2011-2012

PDRB Berdasarkan atas Harga Berlaku		
1. Pertanian	115556,17	126013,73
1.1 Tanaman Bahan Makanan	88624,30	97464,31
1.2 Tanaman Perkebunan Rakyat	9060,42	9513,77
1.3 Peternakan & Hasil-Hasilnya	5301,98	5647,23
1.4 kehutanan	6620,92	6857,40
1.5 Perikanan	5948,55	6531,03
2. Pertambangan	27281,68	29917,16
3. Industri Pengolahan	42198,56	47606,88
4. Listrik, Gas dan Air Minum	5110,42	5624,08
5. Bangunan / Konstruksi	25616,66	27924,39
6. Perdagangan, Restoran dan Hotel	112461,29	127117,56
7. Pengangkutan dan Komunikasi	44555,14	50132,16
8. Keuangan, Persewaan dan Jasa Perusahaan	11946,94	12986,74
9. Jasa - Jasa	55405,14	61988,52
PDRB KEC. MUNGKID	440132,00	489311,21
PDRB Perkapita (Rupiah)	6348625,02	6866272,99

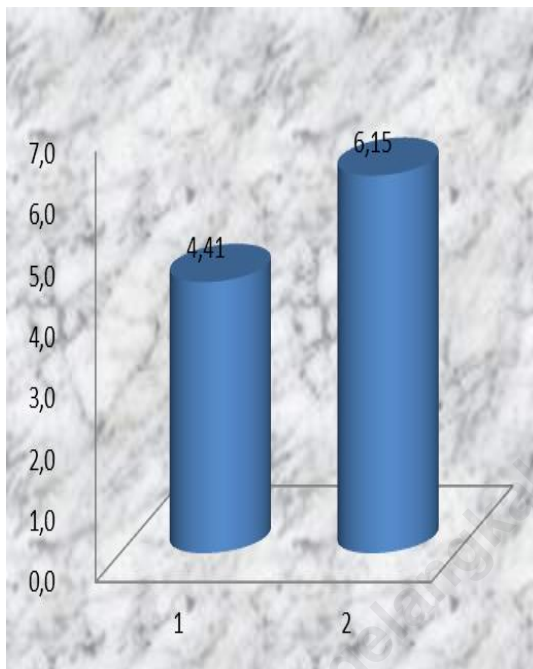
Sumber Data; KCA Mungkid,2014

5

PENDAPATAN REGIONAL

Pertumbuhan ekonomi Kecamatan Mungkid secara umum masih diatas pertumbuhan ekonomi Kabupaten Magelang.

Tabel 5.2 Pertumbuhan Ekonomi, 2011-2012



Sumber Data : KCA Mungkid 2014

Pertumbuhan ekonomi merupakan gambaran keadaan suatu perekonomian dari suatu daerah. Pertumbuhan ekonomi yang berkesinambungan dapat meningkatkan kemakmuran masyarakat. Pertumbuhan ekonomi merupakan laju pertumbuhan yang dibentuk dari berbagai macam sektor ekonomi yang secara tidak langsung menggambarkan tingkat pertumbuhan ekonomi yang terjadi.

Pertumbuhan ekonomi Kecamatan Mungkid tahun 2012 kurang lebih sebesar 6,15 persen. Mengalami peningkatan dibanding tahun sebelumnya, yang tercatat sebesar 4,41 persen. Pertumbuhan ekonomi Kecamatan Mungkid secara umum masih diatas pertumbuhan ekonomi Kabupaten Magelang.



LAMPIRAN TABEL

<http://magelangkab.bps.go.id>

Tabel 1. Luas Wilayah Kecamatan Mungkid

No	Desa/ Kelurahan	Lahan		Total
		Pertanian	Non Pertanian	
(1)	(2)	(3)	(4)	(5)
1	Progowati	200,8	85	285,8
2	Mendut	70	75	145
3	Sawitan	77,8	52	129,8
4	Rambeanak	183,7	99,1	282,8
5	Ngrajek	281	23	304
6	Pabelan	251	97	348
7	Paremono	319,85	80,5	400,35
8	Bumirejo	261	40	301
9	Blondo	40,1	190	230,1
10	Ambartawang	121,1	46,1	167,2
11	Mungkid	107,4	63,6	171
12	Bojong	125	77	255
13	Pagersari	161	53	214
14	Senden	147,81	71,19	219
15	Treko	98	35	133
16	Gondang	141	36	177
Jumlah		2.116,85	908,2	3025,05

Sumber Data: KCA Mungkid,2014

Tabel 2. Kepala Desa/Kelurahan dirinci
Menurut Pendidikan Yang ditamatkan

No	Desa	Nama	
		Kepala Desa/Lurah	Sekretaris desa
(1)	(2)	(3)	(4)
1	Progowati	Martania Afni Azizah	Pratikno
2	Mendut	Zubari Sutanto,S.Pt	Supangat,S.sos
3	Sawitan	Subiyanto,SH	Ilyaudin
4	Rambeanak	H. Lahmudin Mubarak	
5	Ngrajek	Muhamad Rizki Kurniawan	Zaenal Arifin
6	Pabelan	Wahyudin	Cahya Nugraha,S.ag
7	Paremono	Sari Umi Handayani	Budi Wihandono
8	Bumirejo	Muhamad Nur	Darmadi,BA
9	Blondo	Soeharto Udi	
10	Ambartawang	Muhamad Annas	Indiyanto Basuki
11	Mungkid	Muhamad Fitri Heriyanto	
12	Bojong	Sukaemi Widodo	Mufti Agung A H,Sag
13	Pagersari	Sri Mulyanto	
14	Senden	Nanang Budi Prasetyo	Turmudi,SE
15	Treko	Wiji Karsono,ST	
16	Gondang	Wahyu Endarto	Gatot Suprpto

Sumber Data: KCA Mungkid,2014

Tabel 3. Jumlah Penduduk Menurut Jenis Kelamin dan *Sex Ratio* Penduduk dirinci Menurut Desa, 2013

No	Desa	Penduduk			<i>Sex Ratio</i>
		Laki-Laki	Perempuan	Jumlah	
(1)	(2)	(3)	(4)	(5)	(6)
1	Progowati	1.815	1.911	3.726	95
2	Mendut	1.621	1.587	3.208	102
3	Sawitan	1.477	1.456	2.933	101
4	Rambeanak	3.120	3.172	6.292	98
5	Ngrajek	1.581	1.520	3.101	104
6	Pabelan	4.457	4.439	8.896	100
7	Paremono	3.392	3.476	6.868	98
8	Bumirejo	3.092	3.053	6.145	101
9	Blondo	2.727	2.892	5.619	94
10	Ambartawang	1.832	1.859	3.691	99
11	Mungkid	2.863	2.994	5.857	96
12	Bojong	2.653	2.580	5.233	103
13	Pagersari	1.525	1.474	2.999	103
14	Senden	1.658	1.766	3.424	94
15	Treko	817	876	1.693	93
16	Gondang	931	958	1.889	97
Jumlah		35.561	36.013	71.574	99

Tabel 4. Rumah Tangga Tani Hasil ST 2013
Sektor Tanaman Pangan dirinci Menurut Desa

No	Desa/Kelurahan	Tanaman Pangan		
		Padi	Palawija	Tanaman Pangan
(1)	(2)	(3)	(4)	(5)
1	Progowati	348,00	236,00	451,00
2	Mendut	196,00	83,00	267,00
3	Sawitan	160,00	176,00	235,00
4	Rambeanak	795,00	116,00	802,00
5	Ngrajek	353,00	51,00	356,00
6	Pabelan	570,00	194,00	581,00
7	Paremono	708,00	196,00	719,00
8	Bumirejo	302,00	80,00	325,00
9	Blondo	120,00	9,00	122,00
10	Ambartawang	323,00	1,00	323,00
11	Mungkid	92,00	1,00	92,00
12	Bojong	470,00	66,00	490,00
13	Pagersari	384,00	30,00	386,00
14	Senden	465,00	44,00	467,00
15	Treko	263,00	9,00	264,00
16	Gondang	288,00	32,00	288,00
Jumlah		5.837,00	1.324,00	6.168,00

Sumber Data: KCA Mungkid,2014

**Tabel 5. Pertumbuhan Ekonomi Kecamatan Mungkid
Tahun 2011-2012**

Lapangan Usaha	2011	2012
1. Pertanian	- 0,68	3,08
1.1. Tanaman Bahan Makanan	- 2,37	3,29
1.2. Tanaman Perkebunan Rakyat	3,97	2,45
1.3. Peternakan & Hasil - hasilnya	2,19	2,18
1.4. Kehutanan	1,94	- 0,95
1.5. Perikanan	8,21	6,77
2. Pertambangan dan Penggalian	8,83	6,37
3. Industri Pengolahan	3,65	5,71
4. Listrik, Gas dan Air Minum	4,15	6,58
5. Bangunan / Konstruksi	7,86	4,36
6. Perdagangan, Restoran dan Hotel	4,80	6,93
7. Pengangkutan dan Komunikasi	6,61	9,38
8. Keuangan, Persewaan dan Jasa Perusahaan	4,85	5,93
9. Jasa - jasa	8,82	8,91
Kecamatan Mungkid	4,41	6,15

Sumber Data: KCA Mungkid, 2014

DATA

MENCERDASKAN BANGSA

<http://magelangkab.bps.go.id>



BADAN PUSAT STATISTIK KABUPATEN MAGELANG
Jl. Soekarno - Hatta No.4 Telp./Fax.(0293) 788143, Kota Mungkid 56511
E-Mail : bps3308@bps.go.id, Homepage <http://magelangkab.bps.go.id/>