



STATISTIK DAERAH KECAMATAN CIPUTAT 2015



Katalog BPS : 1101002.3674.040



STATISTIK DAERAH KECAMATAN CIPUTAT 2014



Badan Pusat Statistik Kota Tangerang Selatan

STATISTIK DAERAH KECAMATAN CIPUTAT 2014

ISSN :

Katalog BPS : 1102001.3674.020

Ukuran Buku : 21 cm x 15 cm

Jumlah Halaman : 35 + vii Halaman

Naskah:

Koordinator Statistik Kecamatan Ciputat

Badan Pusat Statistik Kota Tangerang Selatan

Gambar Kulit:

Koordinator Statistik Kecamatan Ciputat

Badan Pusat Statistik Kota Tangerang Selatan

Diterbitkan oleh:

Badan Pusat Statistik Kota Tangerang Selatan

"Boleh dikutip dengan menyebut sumbernya"

Keterangan Gambar Kulit :

- 1. Wallpaper Frame (Edited)**
- 2. Foto Jandank jurang Doank, Kantor Kecamatan Ciputat, dan RS Sari Asih Ciputat**



KATA SAMBUTAN

Alhamdulillah, puji dan syukur kami panjatkan kehadiran Allah SWT atas terbitnya publikasi “**Statistik Daerah Kecamatan Ciputat 2015**”. Publikasi Statistik Daerah Kecamatan Ciputat 2015 diterbitkan untuk melengkapi beberapa publikasi statistik yang sudah terbit secara rutin setiap tahun. Berbeda dengan publikasi sejenis yang sudah ada, data yang ditampilkan pada publikasi ini sebagian besar merupakan data primer yang dihasilkan BPS Kota Tangerang Selatan.




Publikasi ini berisi berbagai data dan informasi terkait dengan hasil pembangunan pada berbagai sektor di wilayah Kecamatan Ciputat. Data dan informasi dalam publikasi ini juga diharapkan dapat digunakan sebagai bahan kajian, perencanaan, dan evaluasi terhadap berbagai program pembangunan di Kecamatan Ciputat.

Penghargaan dan terimakasih disampaikan kepada semua pihak yang telah membantu hingga terbitnya publikasi ini. Kepada para pengguna diharapkan saran dan kritik yang bersifat konstruktif demi penyempurnaan publikasi ini pada masa yang akan datang.

Tangerang Selatan, 2 November 2015
Kepala Badan Pusat Statistik
Kota Tangerang Selatan

KATA PENGANTAR



Alhamdulillah, puji syukur kita panjatkan kehadirat Allah SWT atas terbitnya publikasi "***Ciputat Dalam Angka Tahun 2015***". Sebagai wujud dari tekad Badan Pusat Statistik dalam menampilkan statistik hingga wilayah terkecil (*small area statistics*), publikasi ini mencoba untuk menampilkan berbagai informasi mengenai Kecamatan Ciputat selama tahun 2015. Untuk itu diharapkan publikasi ini dapat menjadi sumber informasi yang bermanfaat, terutama dalam kaitannya dengan proses pembangunan di Kecamatan Ciputat.

Informasi yang ditampilkan dalam publikasi ini diantaranya meliputi keadaan geografi, pemerintahan, penduduk, masalah sosial, pertanian, industri, pariwisata, perdagangan, perumahan dan lingkungan hidup serta perhubungan. Kami sepenuhnya menyadari bahwa publikasi ini masih jauh dari sempurna, untuk itu saran dan kritik yang bersifat konstruktif kami harapkan demi penyempurnaan publikasi sejenis pada masa yang akan datang.

Penghargaan dan ucapan terima kasih disampaikan kepada semua pihak yang telah membantu hingga terbitnya publikasi ini. Akhir kata, semoga publikasi ini dapat bermanfaat.

Tangerang Selatan, 2 November 2015

Koordinator Statistik Kecamatan
Ciputat

Ria Suwarini Puspitasari, A.Md

NIP.19870625 201003 2 001



STATISTIK DAERAH KECAMATAN CIPUTAT 2015





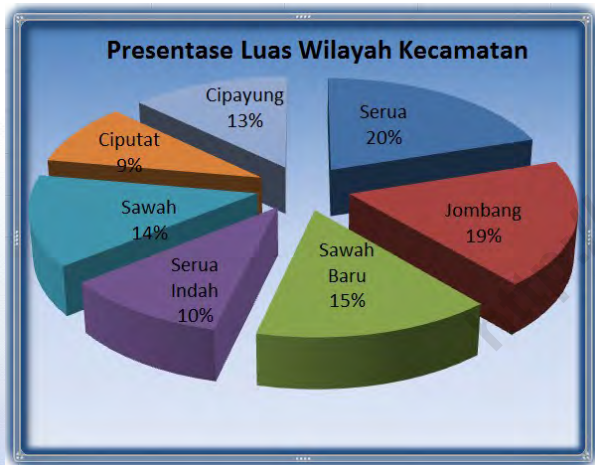
DAFTAR ISI

Geografi dan Iklim	3
Pemerintahan	4
Penduduk.....	6
Ketenagakerjaan	8
Pendidikan	9
Kesehatan	11
Keagamaan	13
Pertanian dan Peternakan	15
Industri Pengolahan.....	16
Perdagangan	17
Perumahan dan Lingkungan Hidup	18
Pariwisata	19
Perhubungan Komunikasi.....	20
Lampiran.....	22

GEOGRAFI DAN IKLIM

1

Luas wilayah Kecamatan Ciputat sebesar 18,38 km². Wilayah terluas adalah Kelurahan Serua yaitu 3,76 km² dan Wilayah Terkecil adalah Kelurahan Ciputat yaitu 1,72 km²



Sumber: Kecamatan Ciputat Dalam Angka, 2014

Kecamatan Ciputat merupakan bagian dari wilayah Kota Tangerang Selatan di Provinsi Banten, secara geografis terletak pada 6°18'07.74" Lintang Selatan dan 106°44'37.90 Bujur Timur. Kecamatan Ciputat memiliki luas wilayah **18,38 Km²** atau 12,49 % dari luas Kota Tangerang Selatan. Jarak Kecamatan Ciputat dengan Kecamatan Pamulang sebagai Ibukota Kota Tangerang Selatan adalah 5,7 Km, dapat ditempuh selama 15 menit. Batas wilayah Kecamatan Ciputat sebagai berikut :

Utara : Kecamatan Pamulang

Timur : Kecamatan Ciputat Timur

Barat : Kecamatan Serpong

Selatan : Kecamatan Pamulang

Bentuk Topografi wilayah Kecamatan Ciputat adalah daratan yang memiliki ketinggian 43 meter dpl dengan tingkat curah hujan rata-rata 1.710 mm/tahun.

2

PEMERINTAHAN

Jumlah Pegawai di Kecamatan Ciputat Mengalami Penurunan Sebesar 3,33 persen jika dibandingkan Tahun Sebelumnya.

Kecamatan Ciputat mempunyai 7 Kelurahan, yaitu Sarua, Jombang, Sawah Baru, Sarua Indah, Sawah, Ciputat, dan Cipayung. Kecamatan Ciputat saat ini dipimpin oleh Drs. Deden Juardi, S.Sos, M.Si.

Pemerintah Kecamatan Ciputat pada tahun 2014 didukung oleh 58 pegawai yang terdiri dari 23 orang berstatus Pegawai Negeri Sipil (PNS) dan 35 orang Tenaga Kerja Sukarelawan (TKS), jumlah pegawai ini terjadi penurunan 3,33 persen jika dibandingkan dengan tahun lalu yang berjumlah 60 orang. Penurunan tersebut terjadi pada pegawai PNS. Untuk pegawai yang berstatus PNS, terdiri dari 2 orang golongan IV, 15 orang golongan III, 5 orang golongan II, dan 1 orang golongan I. Sedangkan untuk pegawai yang berstatus TKS jika dilihat dari pendidikannya terdiri dari 1 orang berpendidikan S2, 6 orang berpendidikan S1, 2 orang berpendidikan akademi, 21 orang berpendidikan SMU, 2 orang berpendidikan SLTP, dan 3 orang berpendidikan SD.



Jumlah Pegawai TKS Kec. Ciputat Berdasarkan Pendidikan

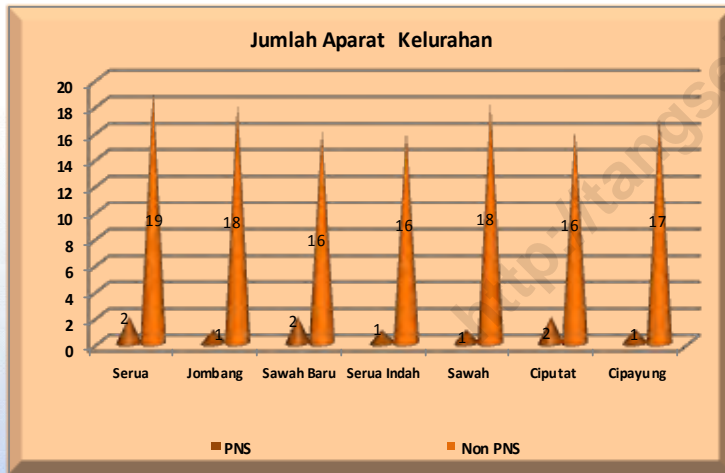
Tingkat Pendidikan	Laki-Laki	Perempuan	Total
SD& Sederajat	3	-	3
SLTP& Sederajat	2	-	2
SMU& Sederajat	17	4	21
Akademi	1	1	2
S1	4	2	6
S2	1	-	1

Sumber: Kecamatan Ciputat Dalam Angka, 2015

PEMERINTAHAN

2

Jumlah Pegawai Honorer di masing-masing-masing Kelurahan Masih Mendominasi 92,30 % pegawai kelurahan masih honorer, hanya 7,70 % yang PNS dari total 130 orang pegawai kelurahan di 7 Kelurahan yang ada di Kecamatan Ciputat.



Sumber: Kecamatan Ciputat Dalam Angka, 2015

*** Tahukah Anda

Pada Tahun 2007 terjadi pemekaran kecamatan yaitu Kecamatan Ciputat dan Kecamatan Ciputat Timur

Ditingkat kelurahan, Kecamatan Ciputat di dukung oleh 130 aparat Kelurahan yang terdiri dari 10 PNS dan 120 Honorer. Jumlah pegawai kelurahan masih sama seperti tahun sebelumnya. Rata-rata PNS yang ada di tiap Kelurahan berjumlah 2 orang, yaitu Lurah dan Sekretaris Lurah, yang lainnya adalah pegawai honorer. Seluruh kelurahan sudah memiliki gedung sendiri dengan status kepemilikan milik pemerintah. Namun baru tiga kantor kelurahan yang sudah merenovasi gedungnya.

Kecamatan Ciputat memiliki 547 RT dan 104 RW. Jumlah RT/ RW yang paling banyak adalah Kelurahan Sarua dengan 159 RT dan 24 RW, sedangkan yang paling sedikit adalah Kelurahan Sarua Indah dengan 47 RT dan 9 RW. Dari segi keamanan, Kecamatan Ciputat memiliki 2 pos polisi dan anggota linmas yang tersebar disetiap kelurahan.

3

PENDUDUK

Jumlah penduduk Kecamatan Ciputat adalah 219.348 jiwa

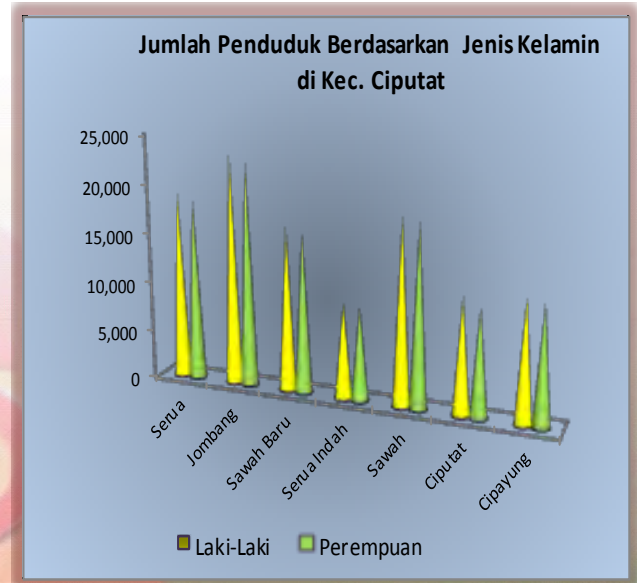
Jumlah penduduk laki-laki lebih banyak daripada jumlah penduduk laki perempuan.

Hal ini dapat dilihat dari sex rasio sebesar 103,42

Data jumlah penduduk 2014 di Kecamatan Ciputat mengalami peningkatan dibandingkan tahun sebelumnya. Penduduk Kecamatan Ciputat pada tahun 2014 tercatat sebanyak **219.348** jiwa, dengan rincian penduduk laki-laki **111.535** jiwa dan penduduk perempuan **107.849** jiwa. Dan mengalami peningkatan **3,08** persen jika dibandingkan tahun lalu yang tercatat **212.824** jiwa. Sex rasio di Kecamatan Ciputat sebesar **103,42** artinya setiap 100 penduduk wanita terdapat 103 penduduk laki-laki.

Jumlah rumah tangga di Kecamatan Ciputat sebanyak **54.227** rumah tangga dengan rata-rata setiap rumah tangga mempunyai **4** anggota rumah tangga. Tingkat kepadatan penduduk Kecamatan Ciputat pada tahun 2014 mencapai **11,936** penduduk per km² atau untuk setiap satu kilometer persegi wilayah Kecamatan Ciputat dihuni

oleh sekitar **11.936** jiwa.



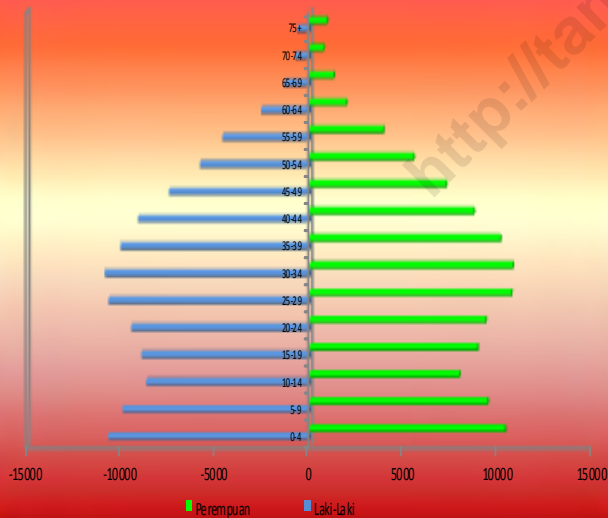
Sumber: Kecamatan Ciputat Dalam Angka, 2015

PENDUDUK

3

Angka beban tanggungan di kecamatan Ciputat sebesar 40,29 artinya dari setiap 100 jiwa penduduk usia produktif harus menanggung beban 40 jiwa penduduk usia tidak produktif.

Piramida Penduduk Menurut Kelompok Umur Kec. Ciputat 2014



Jumlah penduduk usia produktif (15-64 tahun) di Kecamatan Ciputat sebanyak **156.628** jiwa terdiri dari **79.477** jiwa laki-laki dan **77.151** jiwa perempuan. Sementara itu jumlah penduduk tidak produktif (0-14 tahun dan >65 tahun) tercatat sebanyak **62.756** jiwa terdiri dari **32.058** jiwa laki-laki dan **30.698** jiwa perempuan. Dari data tersebut diperoleh angka beban tanggungan sebesar **40,06** artinya dari setiap 100 jiwa penduduk usia produktif harus menanggung beban **40** jiwa penduduk usia tidak produktif.

Dapat dilihat pada diagram di samping, usia yang paling banyak jumlah penduduknya adalah antara usia 30 – 34 tahun **21.156** jiwa sedangkan jumlah penduduk yang paling sedikit yaitu pada usia 70-74 tahun **1.440** jiwa.

Sumber: Kecamatan Ciputat Dalam Angka, 2015

4

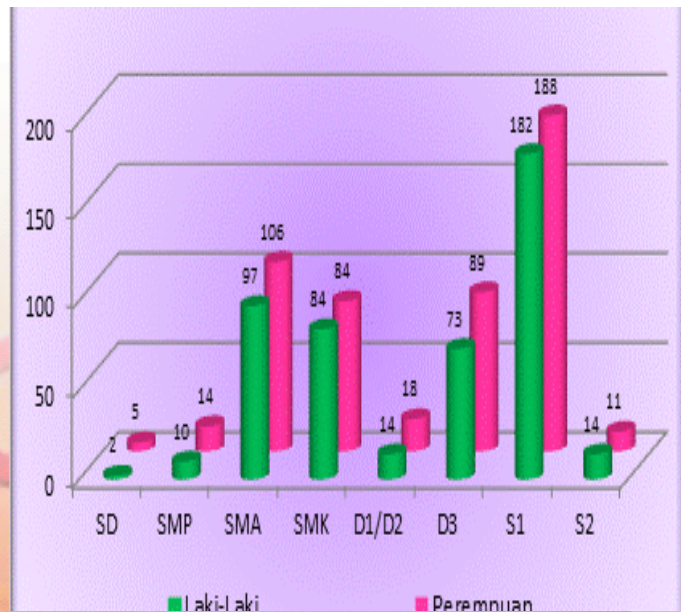
KETENAGAKERJAAN

Beda dengan tahun lalu, tahun ini Perempuan yang lebih mendominasi jumlah pencari kerja di Kecamatan Ciputat

Dari total penduduk usia kerja (15 tahun ke atas), tiga perempat penduduk Tangerang Selatan termasuk dalam angkatan kerja. Jumlah pencari kerja dari tahun ke tahun terus bertambah. Hal ini disebabkan oleh tuntutan ekonomi dan tingginya pertumbuhan ekonomi di Kota Tangerang Selatan khususnya Kecamatan Ciputat. Dimana Kecamatan Ciputat adalah daerah dengan tingkat perekonomian yang tinggi dan sebagai daerah penyangga ibukota.

Menurut Dinas Tenaga Kerja dan Transmigrasi Kota Tangerang Selatan Tahun 2014, jumlah pencari kerja di kecamatan Ciputat sebanyak **991** orang yang terdiri dari **476** laki-laki dan **515** perempuan. Jumlah ini meningkat pesat jika dibandingkan dengan tahun sebelumnya yang hanya **654** pendaftar. Pencari kerja di Kecamatan Ciputat ini didominasi oleh lulusan S1 sebesar 37,33 persen, sedangkan yang paling sedikit lulusan SD hanya sebanyak 0,7 persen.

Daftar Pencari Kerja Menurut Jenis Kelamin dan Tingkat Pendidikan Kec Ciputat 2014



Sumber: Kecamatan Ciputat Dalam Angka, 2014

Rasio Guru Terhadap Murid di Kecamatan Ciputat Sebesar 21.

Secara Umum Semua Sekolah Dasar di kecamatan Ciputat sudah Ideal Rasio Guru Terhadap Murid Menurut PP no. 74 Tahun 2009 pasal 17 Ketentuan Rasio Guru Terhadap Murid 1 : 20 Untuk Sekolah Umum dan 1 : 15 Untuk Madrasah

Rasio Murid Terhadap Guru Tingkat SD Negeri di Kec. Ciputat 2014

No	Kelurahan	Murid	Guru	Rasio
1	Sarua	4 267	202	1:21
2	Jombang	5 409	248	1:22
3	Sawah Baru	1 851	153	1:12
4	Sarua Indah	1 946	80	1:24
5	Sawah	2 957	105	1:28
6	Ciputat	6 123	293	1:21
7	Cipayung	1 870	110	1:17
Kec. Ciputat		24 423	1 191	1:21

Sumber: Kecamatan Ciputat Dalam Angka, 2015

Peningkatan kualitas di bidang pendidikan terkait erat dengan ketersediaan fasilitas pendidikan. Data dari Dinas Pendidikan Tahun 2014 tercatat jumlah Tk sebanyak 46 sekolah, SD sebanyak 50 sekolah, SLTP sebanyak 23 sekolah, SMA sebanyak 10 sekolah dan SMK sebanyak 12 sekolah.

Secara umum, banyaknya jumlah murid berbanding lurus dengan jumlah sekolah dan guru. Rasio guru terhadap murid adalah rata-rata jumlah murid yang diajar oleh seorang guru dalam satu tahun tertentu. Untuk tingkat SD rasio guru terhadap murid di Kecamatan Ciputat sebesar 21. Rasio tertinggi berada di kelurahan Sawah Baru sebesar 12 artinya setiap satu guru mengajar 12 murid dan rasio terendah berada di kelurahan Sawah sebesar 28 artinya setiap satu guru mengajar 28 murid. Secara umum semua sekolah dasar di kecamatan Ciputat sudah ideal rasio guru terhadap murid menurut PP no. 74 Tahun 2009 pasal 17 ketentuan rasio murid terhadap guru 1 : 20 untuk sekolah umum dan 1 : 15 untuk madrasah. Semakin kecil angka rasio murid terhadap guru diharapkan akan semakin baik kualitas pendidikan.

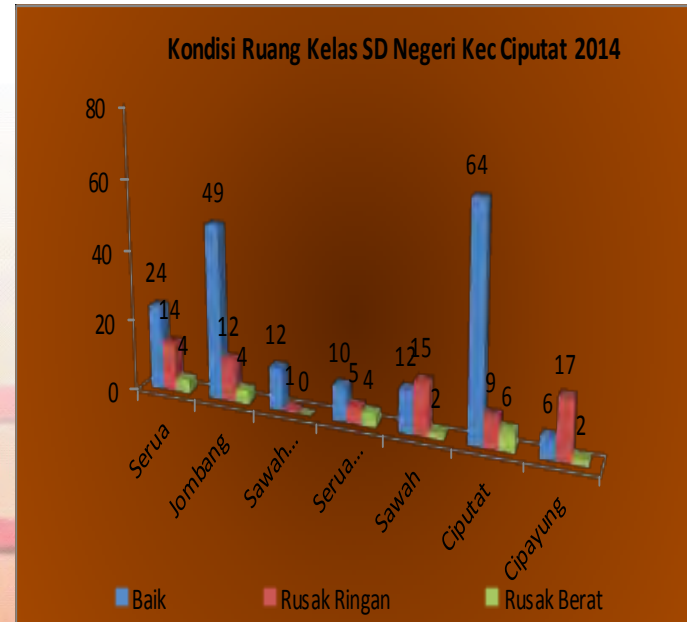
5

PENDIDIKAN

Kondisi Ruang Kelas Tingkat SD Negeri sudah memperlihatkan kondisi yang bagus. Hal Ini Dapat Dilihat Dari Kondisi Ruang Kelas Baik Tingkat SD Negeri sebesar 65 %

Pengelolaan ruang kelas yang baik dapat mewujudkan suasana dan kondisi belajar yang kondusif serta menyenangkan agar dapat memotivasi siswa untuk belajar dengan baik sesuai dengan kemampuannya. Oleh karena itu setiap sekolah perlu memperhatikan kondisi ruang kelas.

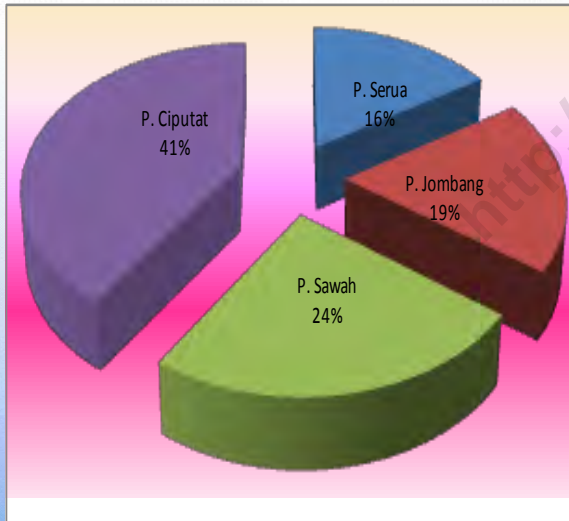
Untuk kondisi Ruang Kelas Tingkat SD Negeri di kecamatan Ciputat sudah menunjukkan kondisi yang bagus. Terlihat dari tingkat SD untuk kondisi ruang kelas yang baik sebesar 65 persen, rusak ringan sebesar 27 persen dan rusak berat sebesar 8 persen. Perlu menjadi perhatian pemerintah untuk lebih memperhatikan kondisi ruang kelas yang rusak ringan maupun berat.



Sumber: Kecamatan Ciputat Dalam Angka, 2015

Menurut Data Puskesmas Kecamatan Ciputat 2014 tercatat presentasi pemberian ASI eksklusif sebesar 70 % dan mengalami peningkatan jika dibandingkan dengan tahun lalu sebesar 60,17 %.

Banyaknya Bayi yang Diberi ASI Eksklusif di Kecamatan Ciputat 2014



Sumber: Kecamatan Ciputat Dalam Angka, 2015

Menyusui tidak hanya sekedar memberikan ASI kepada bayi, menyusui melibatkan emosi, sentuhan dan kerjasama semua orang yang berada di sekeliling ibu. Pemerintah Indonesia melalui Menteri Kesehatan kepada ibu untuk memberikan ASI eksklusif selama 6 bulan baru memberikan makanan pendamping ASI (MPASI) dengan tetap memberikan ASI sampai umur 2 tahun. Pada tahun 2014, persentase balita (usia 2-4 tahun) yang pernah disusui, di Kota Tangerang Selatan tercatat bahwa 12,81 % dari balita yang menyusui selama kurang dari 5 bulan saja, 13,55 % balita menyusui selama 6-11 bulan, 46,40 % balita yang menyusui selama 12-23 bulan, sedangkan balita yang menyusui selama 24 bulan lebih sebesar 27,24 % Rendahnya angka menyusui di Indonesia tidak lepas dari pemasaran susu formula yang kurang beretika dan iklan TV memegang peranan penting untuk menyebarluaskan promosi susu formula. Kurangnya dukungan terhadap ibu menyusui dan banyaknya mitos seputar menyusui.

Menurut Data Puskesmas Kecamatan Ciputat 2014 tercatat presentasi pemberian ASI eksklusif sebesar 70 % dan mengalami peningkatan jika dibandingkan dengan tahun lalu sebesar 60,17 %. Pemberian ASI eksklusif terbesar berada di wilayah puskesmas Ciputat sebesar 70 % dan terendah berada di wilayah puskesmas Jombang sebesar 25,12 %.

6

KESEHATAN

Menurut Data Puskesmas Kecamatan Ciputat 2014 persentasi bayi yang sudah menerima imunisasi sebesar 100,29 %

Sumber daya manusia yang berkualitas dapat didukung oleh tingkat kesehatan yang cukup tinggi. Daya tahan tubuh manusia dipengaruhi oleh tingkat daya tahan tubuh disaat manusia tersebut masih berusia balita (<5 tahun). Selain asupan ASI yang cukup untuk meningkatkan daya tahan tubuh balita juga dibutuhkan imunisasi, diantaranya imunisasi BCG, DPT, Polia, Campak, dan imunisasi Hepatitis B.

Imunisasi sebagai salah satu cara untuk meningkatkan kekebalan tubuh pada manusia terhadap berbagai jenis penyakit. Dari data puskesmas Kecamatan Ciputat yang mendapatkan imunisasi BCG, 98,77 persen. Sudah menerima imunisasi DPT I 87,55 persen. Sudah menerima imunisasi DPT III 115,38 persen. Sudah menerima imunisasi Polio 98,24 persen. Sudah menerima imunisasi campak 101,50 persen.

Banyaknya Bayi yang Diimunisasi menurut Jenis Imunisasi di Kecamatan Ciputat 2014

No	Jenis Imunisasi	Mendapat-kan Imunisasi	Persentase
1	DPT I	4 267	87,55
2	DPT III	5 409	115,38
3	Campak	1 851	101,50
4	BCG	1 946	99,77
5	Polio	2 957	98,24
Kec. Ciputat		20 748	100,29

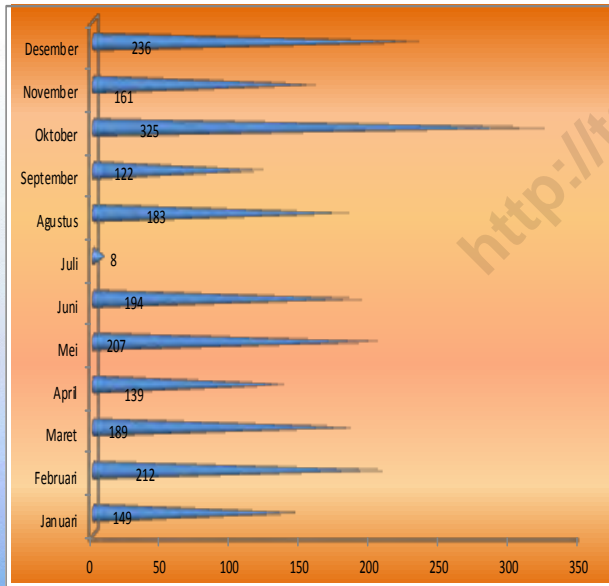
Sumber: Kecamatan Ciputat Dalam Angka, 2015

KEAGAMAAN

7

Jumlah Pasangan Nikah Kec Ciputat Tahun 2014 sejumlah 2.212 Pasangan. Jumlah Terbanyak yang Melangsungkan Pernikahan di Bulan Oktober sebesar 15 persen dan yang Paling Sedikit di Bulan Juli sebesar 1 persen.

Data Peristiwa Nika Rujuk di Kecamatan Ciputat 2014



Sumber: Kecamatan Ciputat Dalam Angka, 2015

Di Kecamatan Ciputat fasilitas tempat ibadah sudah cukup lengkap. Jumlah fasilitas tempat ibadah di Kecamatan Ciputat masjid sebanyak 319 unit, musola sebanyak 201 unit, gereja sebanyak 122 unit dan kelenteng sebanyak 1 unit.

Jumlah pasangan nikah selama tahun 2014 yang terdaftar di KUA Ciputat sejumlah **2.212** pasangan. Jumlah terbanyak melangsungkan pernikahan di Bulan Oktober yaitu **325** pasangan atau **15** persen dari jumlah seluruh pasangan yang menikah pada tahun 2014. Sedangkan jumlah pasangan yang paling sedikit melangsungkan pernikahan jatuh di Bulan Juli yaitu **8** pasangan atau sekitar **1** persen. Hal ini disebabkan karena pada bulan **Juli** adalah Bulan Ramadhan dimana umat muslim sedang menjalankan ibadah puasa dan merayakan Hari Raya Idul Fitri.

7

KEAGAMAAN

Menurut data dari KUA Kec. Ciputat faktor penyebab perceraian adalah faktor ekonomi.

Sejak diberlakukannya Undang-Undang No. 23 Tahun 2011 dan PMA No. 581 Tahun 1999 peran KUA dalam hal pengelolaan Zakat, Infak dan Shodaqoh sangat jelas yaitu sebagai sekretaris Bazis kecamatan yang mewakili pemerintah dalam pengelolaan Bazis. Untuk meningkatkan pengumpulan zakat maka diadakan penataran-penataran di tingkat Unit Pengumpulan Zakat (UPZ) dan kecamatan agar pengelolaan semakin baik.

Tahun 2014/1435 H dari Kecamatan Ciputat terkumpul dana dari zakat fitrah sebesar Rp **346.893.300,00** , disetorkan ke Bazda Kota Tangerang Selatan sebesar Rp **275.000.000,00** dan sisanya sebesar Rp **71.893.300,00** didayagunakan oleh Bazda kecamatan Ciputat untuk bantuan keagamaan meliputi pembangunan masjid, mushola, TPQ, majlis taklim dan lain-lain serta bantuan pendidikan meliputi pembangunan MI/MTS dan anak asuh.

Jumlah Penerima Zakat Di Kecamatan Ciputat 2015

No	Kelurahan	Penerimaan (Rp)			Jumlah
		Zakat Fitrah	Zakat Mal	Infraq	
1	Sarua	48.103.500	-	-	48.103.500
2	Jombang	35.750.000	-	-	35.750.000
3	Sawah Baru	35.000.000	-	-	35.000.000
4	Sarua Indah	60.000.000	-	-	60.000.000
5	Sawah	57.774.000	-	-	57.774.000
6	Ciputat	40.000.000	-	-	40.000.000
7	Cipayung	66.885.000	-	-	66.885.000
Kec. Ciputat		346.893.300	-	-	346.893.300

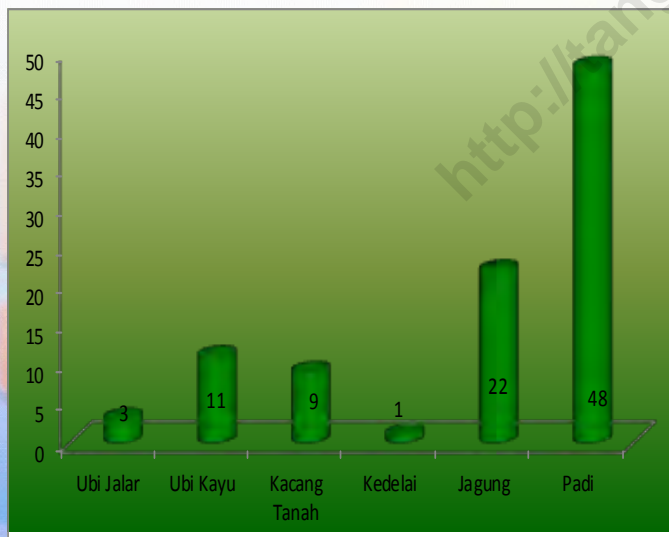
Sumber: Kecamatan Ciputat Dalam Angka, 2015

PERTANIAN & PETERNAKAN

8

Berdasarkan data dari Dinas Pertanian dan Ketahanan Pangan Kota Tangerang Selatan, dapat kita lihat bahwa Luas Panen untuk ubi jalar 3 Hektar, ubi kayu 11 Hektar, Kacang Tanah 9 Hektar, Kedelai 1 Hektar, Jagung 22 hektar, dan Padi 48 Hektar.

**Luas Panen Padi Palawija menurut
Kecamatan Tahun 2014 (Ha)**



Sumber: Kecamatan Ciputat Dalam Angka, 2015

Penggunaan lahan untuk sektor pertanian di Kecamatan Ciputat semakin menurun disebabkan karena semakin bertambahnya bangunan/gedung baik untuk tempat tinggal maupun bukan tempat tinggal. Hal ini berbanding lurus dengan laju pertumbuhan penduduk yang terjadi di Kecamatan Ciputat

Berdasarkan data dari Dinas Pertanian dan Ketahanan Pangan Kota Tangerang Selatan, dapat kita lihat bahwa Luas Panen untuk ubi jalar 3 Hektar, ubi kayu 11 Hektar, Kacang Tanah 9 Hektar, Kedelai 1 Hektar, Jagung 22 hektar, dan Padi 48 Hektar.

Lahan pertanian di Kecamatan Ciputat dari tahun ke tahun mengalami penurunan, hal ini disebabkan karena pertumbuhan penduduk yang cukup tinggi diikuti oleh penambahan bangunan/gedung yang digunakan sebagai tempat tinggal maupun untuk bukan tempat tinggal.

8

INDUSTRI PENGOLAHAN

Sektor industri di Kecamatan Ciputat tidak terlalu banyak, hanya terdapat industri kecil dan menengah sebanyak 90 perusahaan.

Kecamatan Ciputat adalah Ibukota atau Pusat Pemerintah Kota Tangerang Selatan, Kecamatan Ciputat menjadi Icon Kota Tangerang Selatan. Sektor ekonomi utama yang menunjang perekonomian Kecamatan Ciputat adalah sektor perdagangan dan jasa, sedangkan sektor industri pengolahan di wilayah ini tidak terlalu mendominasi.

Menurut data Dinas Perindustrian dan Perdagangan Kota Tangerang Selatan, sekitar 67,04 persen (598 perusahaan) dari seluruh perusahaan industri pengolahan yang ada di Tangerang Selatan adalah perusahaan industri makanan dan minuman 37,56 persen serta industri pakaian jadi/konveksi sebesar 29,48 persen.

Sektor industri di Kecamatan Ciputat tidak terlalu banyak, hanya terdapat industri kecil dan menengah sebanyak 90 perusahaan. Jumlah industri yang terbanyak berada disektor makanan dan minuman sebesar 44 persen dan yang paling sedikit di sektor industri kertas sebesar 1 persen.

Jumlah Industri Kecil, Menengah dan Besar Kecamatan Ciputat 2014

No	Jenis Industri	Jumlah Perush
1	Industri kayu anyaman dari bambu/ rotan	11
2	Industri gerabah	0
3	Industri pakaian jadi/konveksi/penjahit	13
4	Industri makanan dan minuman	46
5	Industri kulit/alas kaki	2
6	Industri Kertas	1
7	Industri penerbitan/percetakan reproduksi media rekaman	7
8	Industri kimia	2
9	Industri karet/plastik	5
10	Barang galian bukan logam	3
11	Barang dari logam	4
12	Mesin dan perlengkapannya	4
13	Mesin dan alat kantor/rumah tangga	0
14	Kosmetik/ obat-obatan/ sabun	5
JUMLAH		99

Sumber: Kecamatan Ciputat Dalam Angka, 2015

Fasilitas perdagangan tumbuh menjamur di Kecamatan Ciputat

Ramayana adalah tempat favorit masyarakat Ciputat untuk menikmati wisata belanja

Jumlah fasilitas Perdagangan di Kecamatan Ciputat

No	Fasilitas Perdagangan	Jumlah Lokasi
1	Pasar Tradisional	3
2	Agen LPG/GAS	7
3	Supermarket	4
4	Minimaket	7
5	Kelompok Pertokoan (RUKO)	7
6	SPBU	12

Sumber: Kecamatan Ciputat Dalam Angka, 2015

Kawasan pasar di Kecamatan Ciputat sejak dulu merupakan pusat perputaran roda ekonomi masyarakat. Pasar memiliki potensi yang besar untuk menarik investor, sehingga diharapkan mampu menjadi sentra ekonomi masyarakat yang diunggulkan di Kota Tangerang Selatan. Kecamatan Ciputat hanya memiliki pasar tradisional yaitu pasar Jombang, pasar Ciputat, dan pasar Ciputat Permai. Untuk pusat perbelanjaan terdapat Ramayana, Carefour, Plasa Ciputat, Superindo, dan Tip Top. Agen LPG/GAS baik yang 3 kilo maupun yang 12 kilo tersebar di 7 kelurahan. Selain itu juga terdapat kelompok pertokoan/ruko yang mana setiap kelurahan sudah terdapat komplek pertokoan/ruko,

Fasilitas pengisian bahan bakar (SPBU) di Kecamatan Ciputat berjumlah 12 SPBU. Ke 12 SPBU tersebut milik Pertamina. Satu diantara SPBU tersebut berada di jalan tol sekaligus sebagai rest area yang terletak di kelurahan Jombang

PERUMAHAN & LINGKUNGAN HIDUP

Kondisi perumahan di Kecamatan Ciputat per 1 September 2014 sudah memperlihatkan kondisi yang cukup baik. Tercatat rumah layak huni sebesar 35.778 unit dan rumah tidak layak huni sebesar 431 unit .

Kondisi perumahan di Kec. Ciputat per 1 September 2014 sudah memperlihatkan keadaan yang cukup baik. Terlihat dengan adanya kualitas rumahtangga sudah memiliki rumah dengan lantai bukan lagi tanah, atap genteng/beton, berdinding tembok, tempat pembuangan akhir tinja berupa tangki/SPAL, bahan bakar utama untuk memasak gas/elpiji, dan sumber penerangan listrik PLN.

Menurut data dari kantor Camat Ciputat kondisi perumahan di Kecamatan Ciputat sudah memperlihatkan kondisi yang cukup baik. Tercatat rumah layak huni sebesar **35.778** unit dan rumah tidak layak huni sebesar **431** unit .

Kondisi Rumah di Kecamatan Ciputat per 1 September 2014

No	Kelurahan	Kondisi Perumahan		
		Layak	Tidak	Jumlah
1	Sarua	6 393	51	6 444
2	Jombang	7 490	125	7 615
3	Sawah Baru	3 948	17	3 965
4	Sarua Indah	3 432	76	3 508
5	Sawah	4 688	68	4 895
6	Ciputat	5 554	62	5 616
7	Cipayung	4 044	121	4 165
Kec. Ciputat		35 778	431	36 208

Sumber: Kecamatan Ciputat Dalam Angka, 2014

Arena Outbond menjadi wisata favorit di Kecamatan Ciputat. Ada 2 outbond yang terkenal yaitu Tanah Tinggal dan Kandang Jurang Doang.

Lokasi Tempat Wisata di Kecamatan Ciputat

No	Kelurahan	Pariwisata
1.	Sawah Baru	Tanah Tingal
		Kandang Jurang Doank
2.	Sawah	Kampung Dongeng
		Sanggar Puspo Budoyo
		Bambini Children Center

Sumber: Kecamatan Ciputat Dalam Angka, 2015

Selain menjadi hunian yang strategis dan nyaman, Kecamatan Ciputat dari tahun 2013 sudah memiliki fasilitas olahraga dan rekreasi per kelurahan. Klub kepemudaan, olahraga dan kebudayaan di Kecamatan Ciputat juga cukup banyak. Selain itu juga fasilitas olahraga juga cukup memadai

Tempat hiburan/ rekreasi komersial juga makin banyak merambah di semua kelurahan di Kecamatan Ciputat. Tempat hiburan/ rekreasi yang ada seperti area outbond, wisata budaya, kelompok pertokoan, wisata air, dan hotel. Ada 1 penginapan yang dibangun yaitu Wisma Hikmat. Arena outbond yang terkenal disini Kandang Jurang Doank dan Tanah Tinggal. Wisata air juga ada Bambini Children Center. Wisata edukasi ada Kampung Dongeng. Dan fasilitas rekreasi yang lainnya wisata budaya yaitu Puspo Budoyo.

PERHUBUNGAN & KOMUNIKASI

Pada Tanggal 1 Oktober 2014 Walikota Tangerang Selatan Meresmikan Peluncuran SBU Transjabodetabek di Jl. RE Martadinata KM 6 No 15 Kelurahan Ciputat

Jalan merupakan prasarana pengangkutan darat yang penting untuk memperlancar kegiatan perekonomian. Jalan raya di Kecamatan Ciputat sebagian besar sudah dalam keadaan baik dan beraspal. Bahkan akses ke kelurahan sudah dapat dilalui kendaraan roda 4, begitu pula dengan jalan menuju rumah-rumah penduduk atau fasilitas umum lainnya.

Masyarakat Kota Tangerang Selatan telah disuguhkan alternatif layanan modal transportasi yang lebih representative dan prima. Melalui peluncuran bus AC Transjabodetabek jurusan Ciputat - Blok M pada tanggal 1 Oktober 2014 di SBU Transjabodetabek JL RE Martadinata KM 6 No 15 Kelurahan Ciputat. Diharapkan layanan ini dapat mengalihkan masyarakat Kota Tangerang Selatan untuk menggunakan transportasi umum selain bus Angkutan Perbatasan Terintegrasi Busway (APTb). 5 Armada kecil dan 10 armada telah disiapkan dengan kapasitas 32 seat dengan dilengkapi Air Conditioner (AC), sinyal Global Positioning System (GPS), micropone di dashboard di dekat kemudi dan dua kamera penginta (CCTV). Bus ini akan melintas setiap 15 menit sekali sehingga masyarakat tidak perlu menunggu lama. Setiap penumpang akan dikenakan tarif tujuh ribu rupiah sekali naik tanpa keluar koridor. Adapun rute yang dilalui jalan-jalan Ciputat Raya-Juanda-Pondok Indah-Radio Dalam-RSP Pertamina-CSW-Terminal Blok M.

Rute Trayek Angkutan Umum Jurusan Ciputat - Jakarta

No	Kode Trayek	Ruta Trayek
1	Koantas Bima P 102	Tanah Abang - Ciputat
2	Koantas Bima T510	Rambutan - Ciputat
3	Koantas Bima T 512	Pulogadung - Ciputat
4	Mayasari AC135	Tanjung Priok - Ciputat
5	Bianglala AC57	Gajah Mada - Ciputat
6	Bianglala AC76	Senen - Ciputat
7	APTb 04	Terminal Kota - Ciputat
8	APTb 19	Blok M - Ciputat
9	Bund D01	Kebayoran Lama - Ciputat
10	Bund D02	Pondok Labu - Ciputat
11	AC Transjabodetabek	Ciputat—Blok M

Sumber: id.wikipedia.org/wiki/Terminal_Lebak_Bulus



LAMPIRAN

Tabel 1 Luas Wilayah Menurut Kelurahan di Kecamatan Ciputat Tahun 2014

No.	Kelurahan <i>Sub District</i>	Luas Wilayah	Persentase
(1)	(2)	(3)	(4)
1	Sarua	3,680	20
2	Jombang	3,450	19
3	Sawah Baru	2,740	15
4	Sarua Indah	1,930	11
5	Sawah	2,490	14
6	Ciputat	1,720	9
7	Cipayung	2,370	13
Jumlah/Total		18,380	100

Sumber : Kecamatan Ciputat Dalam Angka, 2015

Tabel 2 Jumlah Pegawai Kecamatan Berdasarkan Golongan di Kecamatan Ciputat Tahun 2014

Status Pegawai / <i>Employee Status</i>	Jumlah <i>Total</i>
(1)	(2)
Golongan VI	2
Golongan III	15
Golongan II	5
Golongan I	1
Tenaga Kerja Kontrak (TKK)	0
Tenaga Kerja Sukwan (TKS)	35
Jumlah/Total	58

Sumber : Kecamatan Ciputat Dalam Angka, 2015

Tabel 3 Jumlah Aparat Desa/Kelurahan yang Bekerja di Kantor Kelurahan Kecamatan Ciputat Tahun 2014

No.	Kelurahan <i>Sub District</i>	Status/ <i>Status</i>		Jumlah <i>Total</i>
		PNS <i>Permanent</i>	Non PNS <i>Not Permanent</i>	
(1)	(2)	(3)	(4)	(5)
1	Sarua	2	19	21
2	Jombang	1	18	19
3	Sawah Baru	2	16	18
4	Sarua Indah	1	16	17
5	Sawah	1	18	19
6	Ciputat	2	16	18
7	Cipayung	1	17	18
Jumlah/<i>Total</i>		10	120	130

Sumber : Kecamatan Ciputat Dalam Angka, 2014

Tabel 4 Jumlah Penduduk dan Rasio Jenis Kelamin di Kecamatan Ciputat Tahun 2014

No.	Kelurahan <i>Sub District</i>	Penduduk/Population			Rasio Jenis Kelamin <i>Sex ratio</i>
		Laki-laki <i>Man</i>	Perempuan <i>Woman</i>	Jumlah <i>Total</i>	
(1)	(2)	(3)	(4)	(5)	(6)
1	Sarua	19 093	18 434	37 527	103,57
2	Jombang	23 416	22 578	45 994	103,71
3	Sawah Baru	16 600	16 312	32 912	101,77
4	Sarua Indah	9 728	9 486	19 214	102,55
5	Sawah	18 653	18 228	36 881	102,33
6	Ciputat	11 703	10 856	22 559	107,80
7	Cipayung	12 342	11 955	24 297	103,24
Jumlah/Total		111 535	107 849	219 384	103,42

Sumber : Kecamatan Ciputat Dalam Angka, 2015

Tabel 5 Kepadatan Penduduk di Kecamatan Ciputat Tahun 2014

No	Kelurahan <i>Sub District</i>	Luas Wilayah (Km²) <i>Region Area</i>	Jumlah Penduduk <i>Number of Population</i>	Rata-rata Penduduk per Km²/<i>Average Population per Km²</i>
(1)	(2)	(3)	(4)	(5)
1	Sarua	3,68	36 446	9
2	Jombang	3,45	44 274	12
3	Sawah Baru	2,74	31 412	11
4	Sarua Indah	1,93	18 632	9
5	Sawah	2,49	35 509	14
6	Ciputat	1,72	22 466	13
7	Cipayung	2,37	24 085	10
Jumlah/Total		18,38	212 824	10

Sumber : Kecamatan Ciputat Dalam Angka, 2014

Tabel 6 Jumlah Pencari Kerja Terdaftar menurut Jenis Pendidikan dan Jenis Kelamin di Kecamatan Ciputat Tahun 2014

No	Pendidikan Tertinggi	Laki-Laki	Perempuan	Jumlah
(1)	(2)	(3)	(4)	(5)
1	SD (Elementary School)			
2	SLTP (Junior High School)	6	1	7
3	SLTA (Senior High School)	58	42	100
4	SMK	102	69	171
5	DI – DII (Bachelor Degree)	4	6	10
6	DIII (Bachelor Degree)	33	29	62
7	SI (Strata I)	137	161	298
8	SII (Strata II)	4	2	6
Jumlah/Total		344	310	654

Sumber : Kecamatan Ciputat Dalam Angka, 2015

Tabel 7 Jumlah Sekolah, Murid dan Guru SD di Kecamatan Ciputat Tahun 2014

No.	Kelurahan <i>Sub District</i>	Sekolah/ <i>Schools</i>		Murid/ <i>Pupils</i>		Guru/ <i>Teachers</i>	
		Negeri	Swasta	Negeri	Swasta	Negeri	Swasta
		<i>Public</i>	<i>Private</i>	<i>Public</i>	<i>Private</i>	<i>Public</i>	<i>Private</i>
(1)	(2)	(3)	(4)	(5)	(6)	(7)	(8)
1	Sarua	4	8	2 770	1 497	103	99
2	Jombang	6	1	4 968	441	196	52
3	Sawah Baru	1	4	773	1 078	32	121
4	Sarua Indah	2	2	1 609	337	60	20
5	Sawah	4	2	2 666	291	83	22
6	Ciputat	7	3	5 134	989	209	84
7	Cipayung	3	3	1 383	487	63	47
Jumlah/Total		27	23	19 303	2 749	746	445

Sumber : Kecamatan Ciputat Dalam Angka, 2015

Tabel 8 Jumlah Bayi yang Diberi ASI Eksklusif Kecamatan Ciputat Tahun 2014

No	Kelurahan <i>Sub District</i>	Jumlah Bayi	Bayi dengan ASI Eksklusif (0-6 bulan)	Persentase (%)
(1)	(2)	(3)	(4)	(5)
1	P. Serua	327	262	80,1
2	P. Jombang	1 234	310	25,12
3	P. Sawah	575	398	69,22
4	P. Ciputat	947	663	70
Jumlah/Total		3 083	1 633	70

Sumber : Kecamatan Ciputat Dalam Angka, 2015

Tabel 9 Jumlah Bayi yang Diimunisasi menurut Jenis Imunisasi di Kecamatan Ciputat Tahun 2014

No	Kelurahan <i>Sub District</i>	DPT I	DPT III	Cam- pak	BCG	Polio IV
(1)	(2)	(3)	(4)	(5)	(6)	(7)
1	P. Serua	686	665	660	634	612
2	P. Jombang	590	1 182	1 177	1 218	1 202
3	P. Sawah	1 341	1 371	1 403	1 380	1 340
4	P. Ciputat	1 076	1 043	1 085	1 040	1 043
Jumlah/Total		3 693	4 261	4 325	4 272	4 197

Sumber : Kecamatan Ciputat Dalam Angka, 2015

Tabel 10 Jumlah Rumah Tangga Usaha Pertanian Hasil ST2013 di Kecamatan Ciputat Tahun 2013

No	Kelurahan <i>Sub District</i>	Hortikultura	Perkebunan Tahunan	Perkebunan Semusim	Kehutanan
(1)	(2)	(3)	(4)	(5)	(6)
1	Sarua	26	5	2	3
2	Jombang	91	10	7	8
3	Sawah Baru	61	2	0	2
4	Sarua Indah	55	6	5	4
5	Sawah	60	5	1	1
6	Ciputat	7	5	0	0
7	Cipayung	36	1	1	0
Jumlah/Total		336	34	16	18

Sumber : Kecamatan Ciputat Dalam Angka, 2014

Tabel 11 Tempat Hiburan / Area Komersial di Kecamatan Ciputat Tahun 2014

No.	Kelurahan Sub District	Wisata Budaya Cultural Turism	Taman Rekreasi/ Park Recreation
(1)	(2)	(3)	(4)
1	Sarua	-	-
2	Jombang	-	-
3	Sawah Baru	-	2
4	Sarua Indah	-	-
5	Sawah	1	2
6	Ciputat	-	-
7	Cipayung	-	-
Kecamatan Ciputat		1	4

Sumber : Kecamatan Ciputat Dalam Angka, 2014

DATA

MENCERDASKAN BANGSA

Badan Pusat Statistik Kota Tangerang Selatan

Jl. Raya Pahlawan Seribu - Puspitek Kec. Setu, TANGERANG SELATAN - BANTEN

Telp/Fax: (021) 75791502, E-mail: bps3674@bps.go.id

