



# Kecamatan Koto Salak Dalam Angka 2019



<https://dharmastraya.kabupusida>



*Badan Pusat Statistik  
Kabupaten Dharmasraya*





**Kecamatan  
Koto Salak  
Dalam Angka  
2019**



*Badan Pusat Statistik  
Kabupaten Dharmasraya*

# **Kecamatan Koto Salak Dalam Angka 2019**

**ISBN** : 978-602-5957-25-3

**No. Publikasi** : 13110.1908

**Katalog**: 1102001.1311021

**Ukuran Buku**: 14,8 cm x 21 cm

**Jumlah Halaman** : xviii + 93 halaman

**Naskah:**

Badan Pusat Statistik Kabupaten Dharmasraya

**Gambar Cover oleh:**

Badan Pusat Statistik Kabupaten Dharmasraya

**Ilustrasi Cover:**

*Typography* Warna

**Diterbitkan oleh:**

© BPS Kabupaten Dharmasraya

**Dicetak oleh:**

CV. Adyta

**Dilarang mengumumkan, mendistribusikan, mengomunikasikan, dan/atau menggandakan sebagian atau seluruh isi buku ini untuk tujuan komersial tanpa izin tertulis dari Badan Pusat Statistik**

## PETA WILAYAH KABUPATEN DHARMASRAYA





**KEPALA BPS KABUPATEN DHARMASRAYA**



**Ir. Hilda**

<https://dharmasraya>







## KATA PENGANTAR

Syukur Alhamdulillah kita ucapkan kehadiran Tuhan Yang Maha Esa yang telah melimpahkan rahmat dan karunia-NYA sehingga penerbitan Publikasi “Kecamatan Koto Salak Dalam Angka 2019 “ terlaksana.

Publikasi ini terbit berkat adanya dukungan dari Kepala BPS Kabupaten Dharmasraya, Bapak Camat Koto Salak dan juga rekan-rekan dari Dinas Instansi Tingkat Kecamatan beserta para Wali Nagari dan Jorong se Kecamatan Koto Salak. Untuk itu kami mengucapkan banyak terima kasih atas bantuan dan dukungan yang telah diberikan selama ini, sehingga Publikasi ini dapat terbit dengan baik walaupun masih ada ketidakterersediaan data.

Kami menyadari bahwa dalam Publikasi ini mungkin masih ditemui adanya kekurangan – kekurangan. Untuk itu kami sangat diharapkan saran dan kritik yang membangun untuk penerbitan di masa yang akan datang agar dapat lebih disempurnakan.

Koto Salak, September 2019  
Kepala  
BPS Kabupaten Dharmasraya

**Ir. Hilda**

Nip. 196501151991022001



# DAFTAR ISI

	Halaman
KATA PENGANTAR .....	vii
DAFTAR ISI .....	ix
DAFTAR TABEL .....	xi
DAFTAR GAMBAR .....	xvii
BAB I      Keadaan Geografi .....	1
BAB II     Pemerintahan .....	25
BAB III    Penduduk .....	33
BAB IV    Pendidikan .....	41
BAB V     Kesehatan .....	53
BAB VI    Sosial .....	77
BAB VII   Pertanian .....	87
BAB VIII   Industri, Pertambangan, Energi dan Konstruksi .....	99
BAB IX    Transportasi dan Komunikasi .....	105
BAB X     Pajak Bumi dan Bangunan .....	109



# DAFTAR TABEL

## **BAB I KEADAAN GEOGRAFI**

- 1.1 Keadaan Geografis Kecamatan Koto Salak..... 3
- 1.2 Luas Kecamatan dirinci menurut Nagari di Kecamatan Koto Salak..... 4
- 1.3 Jarak dari Kantor Wali Nagari dan Jorong ke Ibukota Kecamatan dan Ibukota Kabupaten ..... 5

## **BAB II PEMERINTAHAN**

- 2.1 Nama Nagari dan Jorong di Kecamatan Koto Salak ..... 9
- 2.2 Jumlah Pegawai Kantor Camat menurut Pendidikan dan Seksi Tahun 2018..... 11
- 2.3 Jumlah Pegawai Kantor Camat menurut Golongan dan Seksi Tahun 2018..... 12
- 2.4 Jumlah Aparat Pemerintahan Negeri di Kecamatan Koto Salak Tahun 2018..... 13
- 2.5 Nama Wali Nagari di Kecamatan Koto Salak Tahun 2018 ..... 14

## **BAB III PENDUDUK**

- 3.1 Perkembangan Jumlah Penduduk Menurut Jenis Kelamin Kecamatan Koto Salak ..... 17
- 3.2 Jumlah Penduduk Menurut Jenis Kelamin dan Jorong Kecamatan Koto Salak ..... 18
- 3.2 Rasio Penduduk Kecamatan Koto Salak menurut Kelompok Umur Dirinci menurut Jenis Kelamin Tahun 2018 ..... 20
- 3.4 Luas Daerah dan Kepadatan Penduduk per km<sup>2</sup> di Kecamatan Koto Salak ..... 20

## **BAB IV PENDIDIKAN**

- 4.1 Banyaknya jumlah Taman Kanak-kanak, Murid dan Guru Dirinci Menurut Nagari Tahun 2018 ..... 25
- 4.2 Rasio Murid terhadap Guru Taman Kanak-kanak (TK) Menurut Nagari Tahun 2018 ..... 26
- 4.3 Banyaknya Sekolah Negeri Menurut Jenjang Pendidikan Dirinci Menurut Nagari ..... 27

4.4	Banyaknya Sekolah Swasta Menurut Jenjang Pendidikan Dirinci Menurut Nagari .....	28
4.5	Banyaknya Kelas, Guru dan Murid Sekolah Dasar Dirinci Menurut Nagari .....	29
4.6	Rasio Terhadap Guru Murid Sekolah Dasar Dirinci Menurut Nagari ...	30
4.7	Banyaknya Siswa Sekolah Dasar Menurut Tingkat, Jenis Kelamin dan Nagari Tahun 2018 .....	31
4.8	Banyaknya Kelas, Guru dan Murid SLTP Dirinci Menurut Nagari .....	32
4.9	Rasio Murid Terhadap Guru SLTP Dirinci Menurut Nagari .....	33
4.10	Banyaknya Peserta UAN dan Peserta yang Lulus Menurut Jenjang Pendidikan .....	34

## **BAB V KESEHATAN**

5.1	Jumlah Puskesmas, Pustu dan Polindes/ Poskesri Nagari dan Jorong Tahun 2018 .....	37
5.2	Jumlah Tenaga Kesehatan Menurut Nagari dan Tahun 2018 .....	39
5.3	Jumlah Kunjungan ke Puskesmas Koto Salak Menurut Bulan dan Jenis Kelamin Tahun 2018 .....	40
5.4	Banyaknya Kasus Penyakit Terbanyak di Kecamatan Koto Salak Tahun 2018 .....	42
5.5	Banyaknya Pos KB, Sub Pos KB dan Akseptor KB di Kec. Koto Salak Dirinci menurut Nagari dan Jorong di Kecamatan Koto Salak Tahun 2018 .....	43
5.6	Target dan Realisasi Akseptor KB di Kecamatan Koto Salak Dirinci menurut Nagari dan Jorong Tahun 2018 .....	45
5.7	Banyaknya Imunisasi Bayi Di Kecamatan Koto Salak Dirinci Menurut Nagari dan Jorong Tahun 2018 .....	47
5.8	Banyaknya Imunisasi Wanita Usia Subur (WUS) di Kecamatan Koto Salak Menurut Nagari dan Jorong Tahun 2018 .....	51
5.9	Banyaknya Imunisasi Ibu Hamil (Bumil) di Kecamatan Koto Salak Menurut Nagari dan Jorong Tahun 2018 .....	55

## **BAB VI SOSIAL**

6.1	Banyaknya Tempat Ibadah Umat Islam Menurut Nagari dan Jorong Tahun 2018 .....	61
6.2	Perkembangan Jumlah Kejadian Nikah Menurut Bulan Tahun 2018 ...	63
6.3	Perkembangan Jumlah Jemaah Haji Yang Berangkat ke Tanah Suci di Kecamatan Koto Salak Dirinci Jenis Kelamin dan Tahun 2018 .....	64

6.4	Perkembangan Jumlah Hewan Qurban yang Dipotong Pada Hari Raya Idul Adha .....	65
6.5	Banyaknya TPO/ TPSQ di Kecamatan Koto Salak Tahun 2018 .....	66

## **BAB VII PERTANIAN**

7.1	Luas Sawah dirinci Menurut Jenis Irigasi Tahun 2018 .....	71
7.2	Luas Panen dan Produksi Padi, Tanaman Palawija dan Sayuran Menurut Komoditi Tahun 2018 .....	72
7.3	Produksi Tanaman Perkebunan Rakyat Dirinci Menurut Komoditi di Kecamatan Koto Salak Tahun 2014-2019.....	73
7.4	Luas Panen dan Produksi Buah-buahan Menurut Komoditi di Kecamatan Koto Salak Tahun 2018 .....	74
7.5	Populasi dan Banyaknya Pemotongan Ternak Besar dan Kecil Tahun 2013-2019 .....	75
7.6	Populasi Ayam Buras, Ayam Ras dan Itik Tahun 2014-2019 .....	76
7.7	Jenis Ikan dan Produksi Perikanan Budidaya Tahun 2014 dan 2019 ....	77
7.8	Jumlah dan Jenis Alat Penangkapan Ikan Tahun 2013-2019 .....	78
7.9	Jumlah Unit Usaha Perikanan Tahun 2012-2019 .....	79

## **BAB VIII LISTRIK DAN AIR MINUM**

8.1	Perkembangan Banyaknya Pelanggan Listrik PLN Menurut Golongan Tarif di Kecamatan Koto Salak .....	83
8.2	Banyaknya Pelanggan Prabayar Menurut Golongan Tarif PLN Ranting Sungai Rumbai Tahun 2014.....	84
8.3	Data Koperasi Kecamatan Koto Salak Tahun 2018.....	85
8.4	Banyaknya Unit Usaha, Tenaga Kerja, Investasi dan Produksi Industri Kecil Formal menurut Cabang Industri di Kec. Koto Besar Tahun 2018	86

## **BAB IX PERHUBUNGAN DAN KOMUNIKASI**

9.1	Perkembangan Panjang Jalan menurut Pemerintah Yang Berwenang Tahun 2011-2019 .....	89
9.2	Perkembangan Panjang Jalan menurut Jenis Permukaan Tahun 2013 – 2019 .....	90

**BAB X PAJAK BUMI DAN BANGUNAN**

10.1 Target dan Realisasi Penerimaan Pajak Bumi dan Bangunan Dirinci Menurut Nagari dan Jorong..... 93

<https://dharmasrayakab.bps.go.id>



## DAFTAR GAMBAR

	Halaman
Gambar 1.1	Komposisi Luas Wilayah Menurut Nagari .....12
Gambar 1.2	Komposisi Penggunaan Lahan .....13
Gambar 2.1	Komposisi Pegawai Kantor Camat Menurut Pangkat/ Golongan .....23
Gambar 3.1	Piramida Penduduk Menurut Kelompok Umur .....29
Gambar 3.2	Penduduk Menurut Jenis Kelamin dan Nagari .....30
Gambar 3.3	Perkembangan Jumlah Penduduk Menurut Jenis Kelamin .....31
Gambar 4.1	Jumlah Sekolah Negeri menurut Jenjang Pendidikan dan Nagari .....59
Gambar 4.2	Perkembangan Rasio Murid Dan Guru Sekolah Negeri Menurut Tingkat .....60
Gambar 5.1	Kunjungan ke Puskesmas Sitiung II Menurut Jenis Kelamin .....97
Gambar 5.2	Kunjungan ke Puskesmas Sitiung II Menurut Jenis Kelamin .....98
Gambar 5.3	Komposisi Peserta KB Menurut Alat Kontrasepsi .....99
Gambar 5.4	Komposisi Kunjungan ke Puskesmas Menurut Jenis Pembayaran .....100
Gambar 6.1	Jumlah Mesjid dan Mushallah Menurut Nagari .....108
Gambar 6.2	Perkembangan Jumlah Jemaah Haji Menurut Jenis Kelamin .....109
Gambar 7.1	Komposisi Luas Sawah Menurut Irigasi .....124
Gambar 7.2	Komposisi Produksi Perikanan .....125
Gambar 8.1	Banyaknya Koperasi Menurut Nagari .....132
Gambar 9.1	Perkembangan Panjang Jalan Menurut Jenis Permukaan .....138
Gambar 10.1	Target dan Realisasi Penerimaan Pajak Bumi dan Bangunan .....141



## PENJELASAN UMUM

Tanda-tanda, satuan-satuan, dan lain-lainnya yang digunakan dalam publikasi ini adalah sebagai berikut:

### 1. TANDA-TANDA

Data tidak tersedia	: ...
Tidak ada atau nol	: –
Data dapat diabaikan	: 0
Tanda decimal	: ,
Data tidak dapat ditampilkan	: NA
Angka perkiraan	: e
Angka sementara	: x
Angka sangat sementara	: xx
Angka diperbaiki	: r

### 2. SATUAN

barel	: 158,99 liter = $1/6,2898 \text{ m}^3$
hektar (ha)	: $10\,000 \text{ m}^2$
kilometer (km)	: 1 000 meter (m)
knot	: 1,8523 km/jam (km/hour)
kuintal	: 100 kg
KWh	: 1 000 Watt <i>hour</i>
MWh	: 1 000 KWh
liter (untuk beras)	: 0,80 kg
ons	: 28,31 gram
ton	: 1 000 kg

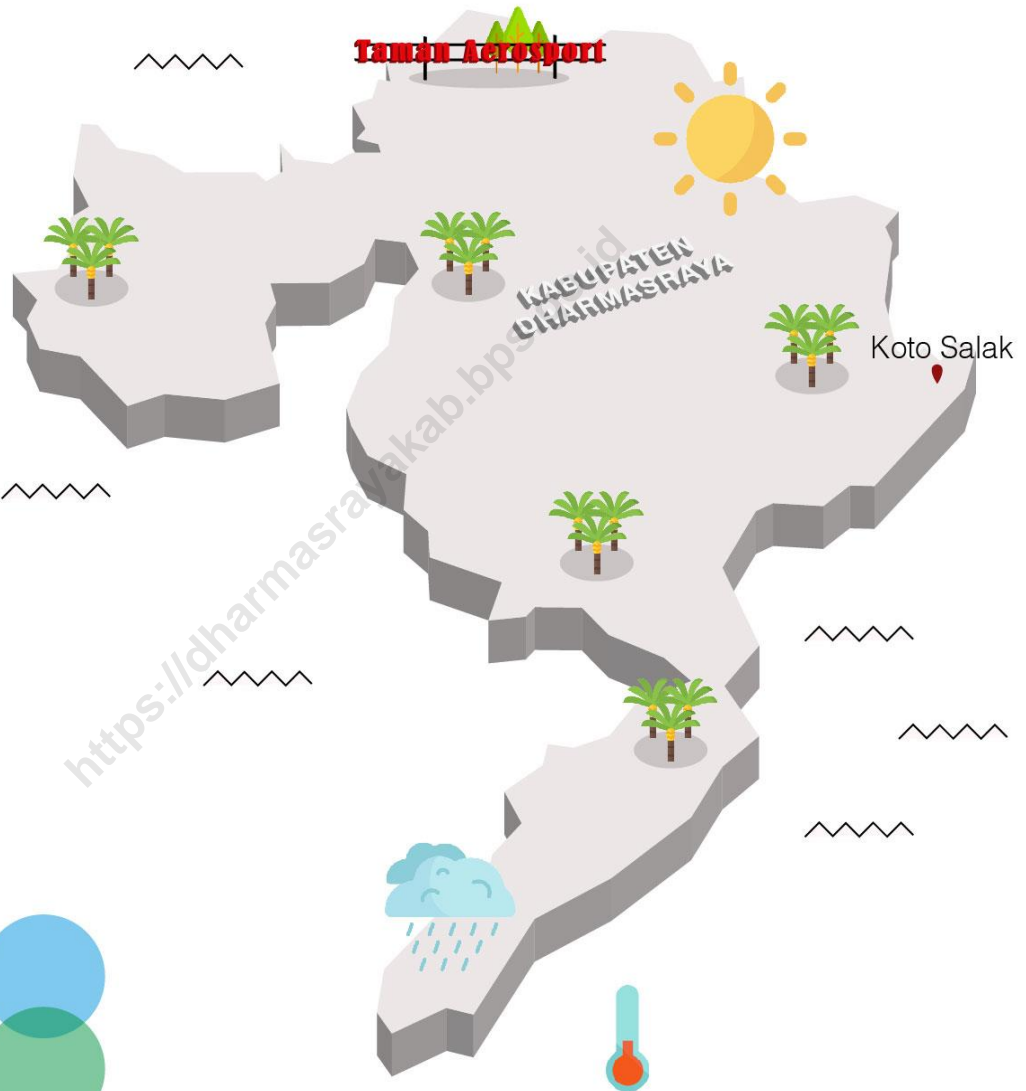
Satuan lain: buah, dus, butir, helai/lembar, kaleng, batang, pulsa, ton kilometer (ton-km), jam, menit, persen (%).

Perbedaan angka di belakang koma disebabkan oleh pembulatan angka.



# 1 Geografi & Iklim

Geography & Climate





Tabel 1.1  
Keadaan Geografis Umum Kecamatan Koto Salak  
Tahun 2018

Keadaan Geografis (1)	Uraian (2)
1. Letak Geografis	101° 44' 40" - 101° 54' 27" BT 1° 05' 32" - 1° 13' 16" LS
2. Batas Daerah :	
Sebelah Utara	Kecamatan Tiumang
Sebelah Selatan	Kabupaten Tebo Propinsi Jambi Kecamatan Koto Baru dan Sungai
Sebelah Barat	Rumbai
Sebelah Timur	Kabupaten Tebo Propinsi Jambi
3. Luas Daerah	121,45 Km <sup>2</sup>
4. Ketinggian dari Permukaan Laut	112 m
5. Curah Hujan*	
6. Rata-rata Hari Hujan*	

Sumber : BPS Kabupaten  
Dharmasraya

\*data tidak tersedia

Tabel 1.2  
Luas Kecamatan dirinci Menurut Nagari  
Tahun 2018

Nagari		Luas Daerah (Km <sup>2</sup> )
(1)		(2)
001	Padukuan	65.98
002	Pulau Mainan	9.96
003	Simalidu	15.05
004	Koto Salak	22.33
005	Ampalu	8.13
Kecamatan Koto Salak		121.45

Sumber : BPS Kabupaten Dharmasraya



Tabel 1.3  
 Jarak dari Kantor Wali ke Ibukota Kecamatan  
 dan Ibukota Kabupaten  
 Tahun 2018

Nagari	Jorong	Kecamatan (Km)	Kabupaten (Km)
(1)	(2)	(3)	(4)
001 Padukuan	1. Padang Tengah I	5	46
	2. Padang Tengah II	6	47
	3. Padang Tengah III	6	47
	4. Padukuan	2	44
	5. Padang Rampak	2	44
002 Pulau Mainan	1. Pulau Mainan	8	47
	2. Limau Sundai	6	45
	3. Lembur	7	46
	4. Kulukup	7	46
	5. Lubuk Lesung	8	47
	6. Jati Salam	8	47
003 Simalidu	1. Simaladu	11	50
	2. Kampung Baru	11	50
	3. Kampung Tengah	12	51
	4. Setia Budi	12	51
	5. Kampung Harapan	13	51

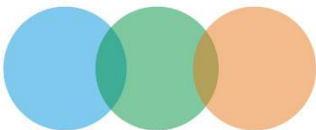
Tabel 1.3 (Lanjutan)  
 Jarak dari Kantor Wali ke Ibukota Kecamatan  
 dan Ibukota Kabupaten  
 Tahun 2018

Nagari	Jorong	Kecamatan (Km)	Kabupaten (Km)
(1)	(2)	(3)	(4)
004 Koto Salak	1. Koto Koto Salak	2	44
	2. Padang Tarok	3	43
	3. Kampung Baru	2	44
	4. Lubuk Harto	3	45
	5. Rumah Padang	2	44
	6. Sungai Lancar	2	44
	7. Pekan Senayan	2	44
005 Ampalu	1. Koto Ampalu	0.5	42
	2. Pasar Lama	0.5	42
	3. Pasar Baru	1	43
	4. Mekar Sari	3	45

Sumber : BPS Kabupaten Dharmasraya

# 2 Pemerintahan

Government





Tabel 2.1  
 Nama Nagari dan Jorong di Kecamatan Koto Salak  
 Tahun 2018

Nama Nagari		Jumlah Jorong	Nama Jorong
(1)		(2)	(3)
001	Padukuan	5	Padang Tengah I Padang Tengah II Padang Tengah III Padukuan Padang Rampak
002	Pulau Mainan	6	Pulau Mainan Limau Sundai Lembur Kulukup Lubuk Lesung Jati Salam
003	Simalidu	5	Simaladu Kampung Baru Kampung Tengah Setia Budi Kampung Harapan

Sumber : BPS Kabupaten Dharmasraya

PEMERINTAHAN

Tabel 2.1 (Lanjutan)  
 Nama Nagari dan Jorong di Kecamatan Koto Salak  
 Tahun 2018

Nama Nagari		Jumlah Jorong	Nama Jorong
(1)		(2)	(3)
004	Koto Salak	7	Koto Koto Salak Padang Tarok Kampung Baru Lubuk Harto Rumah Padang Sungai Lancar Pekan Senayan
005	Ampalu	4	Koto Ampalu Pasar Lama Pasar Baru Mekar Sari

Sumber : BPS Kabupaten Dharmasraya

Tabel 2.2  
Jumlah Pegawai Kantor Camat menurut Pendidikan dan Seksi  
Tahun 2018

Unit Kerja	Pendidikan					Jumlah
	SLTP	SLTA	Diploma	S-1	S-1 Keatas	
(1)	(2)	(3)	(4)	(5)	(6)	(7)
1. Camat				1		
2. Sekretaris Camat		1				
3. Kasubag Perencanaan dan Keuangan dan staf		2				
4. Kasubag Umum dan Kepegawaian staf		1			1	
5. Kasi Pemerintahan, Ketentraman & Ketertiban		3		2		
6. Kasi Pemberdayaan Nagari dan Masyarakat dan Staf			1	1		
7. Kasi Sosial dan staf		1				
Jumlah		8	1	4	1	

Sumber : Kantor Camat Koto Salak

PEMERINTAHAN

Tabel 2.3  
 Jumlah Pegawai Kantor Camat menurut Golongan dan seksi  
 Tahun 2018

Unit Kerja	Golongan				Jumlah
	I	II	III	IV	
(1)	(2)	(3)	(4)	(5)	(6)
1. Camat				1	
2. Sekretaris Camat				1	
3. Kasubag Perencanaan dan Keuangan dan staf		1	1		
4. Kasubag Umum dan Kepegawaian dan staf		1	1		
5. Kasi Pemerintahan, Ketentraman & Ketertiban		2	3		
6. Kasi Pemberdayaan Nagari dan Masyarakat dan staf			2		
7. Kasi Sosial dan Rakyat dan staf			1		
Jumlah		4	8	2	

Sumber : Kantor Wali Nagari di Kecamatan Koto Salak



Tabel 2.4  
Jumlah Aparat Pemerintahan Negeri di Kecamatan Koto Salak  
Tahun 2018

	Nagari	Wali Nagari	Sekretaris Nagari	Kaur	Pemegang Kas	Kepala Jorong
	(1)	(2)	(3)	(4)	(5)	(6)
001	Padukuan	1	1	3	1	5
002	Pulau Mainan	1	1	4	1	7
003	Simalidu	1	1	3	1	6
004	Koto Salak	1	1	3	1	6
005	Ampalu	1	1	3	1	5

Sumber : Kantor Wali Nagari di Kecamatan Koto Salak

Tabel 2.5  
 Nama Wali Nagari di Kecamatan Koto Salak  
 Tahun 2018

Nagari		Nama Wali Nagari
	(1)	(2)
001	Padukuan	Sice.S.Sos
002	Pulau Mainan	Sabirudin
003	Simalidu	Ismail Ys
004	Koto Salak	Afriwandi.S.HI
005	Ampalu	Sopyan S.Ag

Sumber : Kantor Wali Nagari di Kecamatan Koto Salak

# 3 Kependudukan

## Population





KEPENDUDUKAN DAN KETENAGAKERJAAN

Tabel 3.1

Perkembangan Jumlah Penduduk Kecamatan Koto Salak  
Dirinci menurut Jenis Kelamin  
Tahun 2010-2019

	Tahun	Jenis Kelamin		Jumlah Penduduk
		Laki-laki	Perempuan	
(1)		(2)	(3)	(4)
1.	2010	7 646	7 430	15 076
2.	2011	7 788	7 568	15 356
3.	2012	8 071	7 823	15 894
4.	2013	8 078	7 846	15 925
5.	2014	8 209	7 963	16 176
6.	2015	8 718	8 445	17 163
7.	2018	8 434	8 169	16 603
8.	2019	8539	8258	16797

Sumber : BPS Kabupaten Dharmasraya

KEPENDUDUKAN DAN KETENAGAKERJAAN

Tabel 3.2  
 Jumlah Penduduk Kecamatan Koto Salak  
 Dirinci menurut Jenis Kelamin dan Jorong  
 Tahun 2018

Nagari	Jorong	Jenis Kelamin		Jumlah
		Laki-laki	Perempuan	
(1)	(2)	(3)	(4)	(5)
001 Padukuan		2002	1 929	3 931
	1. Padang Tengah I			
	2. Padang Tengah II			
	3. Padang Tengah III			
	4. Padukuan			
	5. Padang Rampak			
002 Pulau Mainan		1 915	1 770	3 685
	1. Pulau Mainan			
	2. Limau Sundai			
	3. Lembur			
	4. Kulukup			
	5. Lubuk Lesung			
003 Simalidu		1 247	1261	2 508
	1. Simaladu			
	2. Kampung Baru			
	3. Kampung Tengah			
	4. Setia Budi Kampung			
	5. Harapan			

Sumber : BPS Kabupaten Dharmasraya

KEPENDUDUKAN DAN KETENAGAKERJAAN

Tabel 3.2 (Lanjutan)

Jumlah Penduduk Kecamatan Koto Salak  
Dirinci menurut Jenis Kelamin dan Jorong  
Tahun 2018

Nagari	Jorong	Jenis Kelamin		Jumlah
		Laki-laki	Perempuan	
(1)	(2)	(3)	(4)	(5)
004	Koto Salak	1 887	1 880	3 76
	1. Koto Koto Salak			
	2. Padang Tarok			
	3. Kampung Baru			
	4. Lubuk Harto			
	5. Rumah Padang			
	6. Sungai Lancar			
	7. Pekan Senayan			
005	Ampalu	1 488	1 418	2 906
	1. Koto Ampalu			
	2. Pasar Lama			
	3. Pasar Baru			
	4. Mekar Sari			
Kecamatan Koto Salak		8 539	8 258	16 797

KEPENDUDUKAN DAN KETENAGAKERJAAN

Tabel 3.3  
 Rasio Penduduk Kecamatan Koto Salak menurut Kelompok Umur  
 Dirinci menurut Jenis Kelamin  
 Tahun 2018

Kelompok Umur	Jenis Kelamin		Jumlah Penduduk	Rasio Jenis Kelamin
	Laki-laki	Perempuan		
(1)	(2)	(3)	(4)	(5)
0 - 4	854	813	1 667	1.05
5 - 9	815	751	1 566	1.06
10 - 14	678	631	1 309	1.08
15 - 19	581	505	1 086	1.15
20 - 24	630	691	1 321	0.95
25 - 29	762	809	1 571	0.94
30 - 34	832	758	1 590	1.09
35 - 39	645	634	1 279	1.01
40 - 44	672	516	1 188	1.30
45 - 49	520	506	1 026	1.02
50 - 54	410	421	831	0.97
55 - 59	339	379	718	0.89
60 - 64	316	365	681	0.86
65-69	234	203	437	1.15
70-75	119	127	246	0.93
75+	132	149	281	0.88
Jumlah	8 539	8 258	16 797	1.03

Sumber : BPS Kabupaten Dharmasraya



KEPENDUDUKAN DAN KETENAGAKERJAAN

Tabel 3.4

Luas Daerah dan Kepadatan Penduduk per KM<sup>2</sup>  
Kecamatan Koto Salak  
Tahun 2018

Nagari	Jorong	Luas (KM <sup>2</sup> )	Jumlah Penduduk	Kepadatan Pddk/Km <sup>2</sup>	
(1)	(2)	(3)	(4)	(5)	
001	Padukuan	5	65.98	3 831	58.06
002	Pulau Mainan	6	9.96	3 685	369.9
003	Simalidu	5	15.05	2 508	164.71
004	Koto Salak	7	22.33	3 767	166.64
005	Ampalu	4	8.13	2 906	357.44
	27	121.45	16797	138.30	

Sumber : BPS Kabupaten Dharmasraya



## PENDIDIKAN



Jumlah **Peserta Lulus**

**UAN** Tahun 2016

- SD 291
- SMP 201
- SMA 67
- SMK -



Jumlah **Sekolah**

**Negeri** Tahun 2016

- SD 13 buah
- SMP 3 buah
- SMA/ SMK 1 buah



Tabel 4.1  
Banyaknya Jumlah Taman Kanak-kanak (TK), Murid dan Guru  
dirinci Menurut Nagari 2019

	Nagari	TK	Guru	Murid		Total
				L	P	
	(1)	(2)	(3)	(4)	(5)	(6)
001	Padakuan	2	6	27	28	55
002	Pulau Mainan	3	8	35	27	62
003	Simalidu	2	6	36	25	61
004	Koto Salak	3	7	32	39	71
005	Ampalu	2	4	32	25	57
Kecamatan Koto Salak		<b>12</b>	<b>31</b>	<b>162</b>	<b>144</b>	<b>306</b>

Sumber : UPTD Pendidikan Kecamatan Koto Salak

Ket: L= Laki-laki P= Perempuan

PENDIDIKAN

Tabel 4.2  
 Rasio Murid terhadap Guru Taman Kanak-kanak (TK) dirinci  
 Menurut Nagari Tahun 2018

	Nagari	Jumlah		Rasio Murid Terhadap Guru
		Murid (Orang)	Guru (Orang)	
	(1)	(2)	(3)	(4)
001	Padukuan	55	6	9.30
002	Pulau Mainan	62	8	7.75
003	Simalidu	61	6	10.16
004	Koto Salak	71	7	10.14
005	Ampalu	57	4	14.25
Kecamatan Koto Salak		<b>306</b>	<b>31</b>	9.87

Sumber : UPTD Pendidikan Kecamatan Koto Salak

Ket: L= Laki-laki      P= Perempuan

Tabel 4.3  
 Banyaknya Sekolah **Negeri** Menurut Jenjang Pendidikan  
 Dirinci menurut Nagari Tahun 2018

	Nagari	Negeri			
		SD/MI	SLTP/MTs	SMU/MA	SMK
	(1)	(2)	(3)	(4)	(5)
001	Padukuan	3	-	-	-
002	Pulau Mainan	3	-	1	-
003	Simalidu	2	1	-	-
004	Koto Salak	3	1	-	-
005	Ampalu	2	1	-	-
Kecamatan Koto Salak		<b>13</b>	<b>3</b>	<b>1</b>	-

Sumber : Dinas Pendidikan, Pemuda, dan Olahraga  
 Kabupaten Dharmasraya

PENDIDIKAN

Tabel 4.4  
 Banyaknya Sekolah **Swasta** Menurut Jenjang Pendidikan  
 Dirinci menurut Nagari Tahun 2018

	Nagari	Swasta			
		SD	SLTP/MTs	SMU	SMK
	(1)	(2)	(3)	(4)	(5)
001	Padukuan	-	-	-	-
002	Pulau Mainan	-	-	-	-
003	Simalidu	-	-	-	-
004	Koto Salak	-	-	-	-
005	Ampalu	-	-	-	-
Kecamatan Koto Salak		<b>0</b>	<b>0</b>	<b>0</b>	<b>0</b>

Sumber : Dinas Pendidikan, Pemuda, dan Olahraga  
 Kabupaten Dharmasraya



Tabel 4.5  
Banyaknya Kelas, Guru dan Murid Sekolah Dasar Negeri  
Dirinci menurut Nagari Tahun 2018

	Nagari	Kelas	Guru	L	Murid P	Total
	(1)	(2)	(3)	(4)	(5)	(6)
001	Padukuan	20	29	181	166	347
002	Pulau Mainan	22	28	222	189	411
003	Simalidu	13	20	149	151	300
004	Koto Salak	23	33	204	190	394
005	Ampalu	14	18	152	149	301
	<b>Kecamatan Koto Salak</b>	<b>92</b>	<b>128</b>	<b>908</b>	<b>845</b>	<b>1753</b>

Sumber : UPTD Pendidikan Kecamatan Koto Salak

Ket: L= Laki-laki  
Perempuan

P=

PENDIDIKAN

Tabel 4.6  
 Rasio Murid terhadap Guru Sekolah Dasar Negeri  
 Dirinci menurut Nagari Tahun 2018

	Nagari	Jumlah		Rasio Murid Terhadap Guru
		Murid (Orang)	Guru (Orang)	
	(1)	(2)	(3)	(4)
001	Padukuan	347	29	11.96
002	Pulau Mainan	411	28	14.67
003	Simalidu	300	20	15.00
004	Koto Salak	394	33	11.99
005	Ampalu	301	18	16.72
Kecamatan Koto Salak		1753	128	13.69

Sumber : UPTD Pendidikan Kecamatan Koto Salak

Ket: L= Laki-laki      P= Perempuan

Tabel 4.7  
Banyaknya Kelas, Guru dan Murid Sekolah Dasar Swasta  
Dirinci menurut Nagari Tahun 2018

	Nagari	Kelas	Guru	Murid		Total
				L	P	
(1)		(2)	(3)	(4)	(5)	(6)
001	Padukuan	-	-	-	-	-
002	Pulau Mainan	-	-	-	-	-
003	Simalidu	-	-	-	-	-
004	Koto Salak	-	-	-	-	-
005	Ampalu	-	-	-	-	-

Kecamatan Koto Salak

Sumber : UPTD Pendidikan Kecamatan Koto Salak

Ket: L= Laki-laki      P= Perempuan

## PENDIDIKAN

Tabel 4.8  
Banyaknya Kelas, Guru dan Murid SLTP dan SLTA Negeri  
Tahun 2018

Jenjang Pendidikan		Banyaknya Sekolah	Kelas	Guru	L	Murid P	Total
(1)	(2)	(3)	(4)	(5)	(6)	(7)	(7)
1.	Sekolah Lanjutan Tingkat Pertama (SLTP)	3	29	60	332	346	678
2.	Sekolah Lanjutan Tingkat Atas (SLTA)	1	11	29	118	123	241
Kecamatan Koto Salak		<b>4</b>	<b>38</b>	<b>102</b>	<b>454</b>	<b>471</b>	<b>925</b>

Sumber : Dinas Pendidikan, Pemuda, dan Olahraga  
Kabupaten Dharmasraya

Ket: L= Laki-laki P= Perempuan

Tabel 4.9  
Rasio Murid terhadap Guru SLTP dan SLTA  
Tahun 2018

Jenjang Pendidikan	Jumlah		Rasio Murid Terhadap Guru
	Murid (Orang)	Guru (Orang)	
(1)	(2)	(3)	(4)
1. Sekolah Lanjutan Tingkat Pertama (SLTP)	678	60	11.3
2. Sekolah Lanjutan Tingkat Atas (SLTA)	241	29	8.31
Kecamatan Koto Salak	919	89	10.32

Sumber : Dinas Pendidikan, Pemuda, dan Olahraga  
Kabupaten Dharmasraya

## PENDIDIKAN

Tabel 4.10  
Banyaknya Peserta yang Lulus UAN  
Menurut Jenjang Pendidikan Tahun 2018

Jenjang Pendidikan	Peserta yang Lulus
(1)	(3)
1. Sekolah Dasar (SD)	291
2. Sekolah Lanjutan Tingkat Pertama (SLTP)	201
3. Sekolah Menengah Umum (SMU)	67
4. Sekolah Menengah Kejuruan (SMK)	-
Kecamatan Koto Salak	559

Sumber : Dinas Pendidikan, Pemuda, dan Olahraga  
Kabupaten Dharmasraya

## KESEHATAN



Jumlah **Tenaga Kesehatan** Tahun 2016

- Dokter 8
- Perawat 24
- Dukun Terlatih -

Kasus **penyakit terbanyak** Tahun 2016

Adalah **ISPA** sebanyak **1.406** Orang



Jumlah **Kunjungan ke Puskesmas** Tahun 2016 yaitu **37.618** Kunjungan

Jumlah **Sarana Kesehatan** Tahun 2016  
Puskesmas 1 Pustu 3 dan  
Polindes 12







Tabel 5.1  
Banyaknya Puskesmas, Pustu dan Polindes di Kec. Koto Salak  
Dirinci menurut Nagari dan Jorong Tahun 2018

	Nagari	Jorong	Puskes- mas	Pustu	Polindes
	(1)	(2)	(3)	(4)	(5)
001	Padukuan		<b>1</b>		<b>2</b>
		Padang Tengah I	1	-	-
		Padang Tengah II	-	-	-
		Padang Tengah III	-	-	-
		Padukuan	-	-	1
		Padang Rampak	-	-	1
002	Pulau Mainan			<b>1</b>	<b>2</b>
		Pulau Mainan	-	-	-
		Limau Sundai	-	-	1
		Lembur	-	-	-
		Kulukup	-	-	1
		Lubuk Lesung	-	-	-
		Jati Salam	-	1	-
003	Simalidu			<b>1</b>	<b>4</b>
		Simaladu	-	-	1
		Kampung Baru	-	-	1
		Kampung Tengah	-	-	1
		Setia Budi	-	1	-
		Kampung Harapan	-	-	1

KESEHATAN

Tabel 5.1 (Lanjutan)  
 Banyaknya Puskesmas, Pustu dan Polindes di Kec. Koto Salak  
 Dirinci menurut Nagari dan Jorong Tahun 2018

Nagari		Jorong	Puskes- mas	Pustu	Polindes
(1)		(2)	(3)	(4)	(5)
004	Koto Salak				<b>4</b>
	1.	Koto Koto Salak	-	-	-
	2.	Padang Tarok	-	-	1
	3.	Kampung Baru	-	-	-
	4.	Lubuk Harto	-	-	1
	5.	Rumah Padang	-	-	1
	6.	Sungai Lancar	-	-	-
	7.	Pekan Senayan	-	-	<b>1</b>
005	Ampalu			<b>1</b>	
	1.	Koto Ampalu	-	-	-
	2.	Pasar Lama	-	-	-
	3.	Pasar Baru	-	-	-
	4.	Mekar Sari	-	1	-
Kec. Koto Salak		<b>2018</b>	<b>1</b>	<b>3</b>	<b>12</b>
		<b>2014</b>			
		2013			
		2012			

Sumber : Puskesmas Sitiung II

Tabel 5.2  
Banyaknya Tenaga Kesehatan, dan Dukun Terlatih di Kec. Koto Salak  
Dirinci menurut Nagari dan Jorong Tahun 2018

Nagari	Jorong	Dokter	Perawat/ Bidan	Dukun Ter latih
(1)	(2)	(3)	(4)	(5)
001 Padukuan		3	5	
	Padang Tengah I	3	4	-
	Padang Tengah II	-	-	-
	Padang Tengah III	-	-	-
	Padukuan	-	-	-
	Padang Rampak	-	1	-
002 Pulau Mainan			4	
	Pulau Mainan	-	-	-
	Limau Sundai	-	1	-
	Lembur	-	-	-
	Kulukup	2	1	-
	Lubuk Lesung	3	1	-
003 Simalidu	Jati Salam	-	1	-
			5	
	Simaladu	-	1	-
	Kampung Baru	-	1	-
	Kampung Tengah	-	1	-
	Setia Budi	-	1	-
Kampung Harapan	-	1	-	

KESEHATAN

Tabel 5.2 (Lanjutan)  
 Banyaknya Tenaga Kesehatan, dan Dukun Terlatih di Kec. Koto Salak  
 Dirinci menurut Nagari dan Jorong Tahun 2018

Nagari	Jorong	Dokter	Perawat/ Bidan	Dukun Ter latih
(1)	(2)	(3)	(4)	(5)
004	Koto Salak		<b>4</b>	
	1. Koto Koto Salak	-	<b>1</b>	-
	2. Padang Tarok	-	<b>1</b>	-
	3. Kampung Baru	-	-	-
	4. Lubuk Harto	-	-	-
	5. Rumah Padang	-	<b>1</b>	-
	6. Sungai Lancar	-	-	-
	7. Pekan Senayan	-	<b>1</b>	-
005	Ampalu		<b>6</b>	
	1. Koto Ampalu	-	<b>1</b>	-
	2. Pasar Lama	-	<b>2</b>	-
	3. Pasar Baru	-	<b>2</b>	-
	4. Mekar Sari	-	<b>1</b>	-
Kec. Koto Salak	<b>2019</b>			
	<b>2018</b>	<b>8</b>	<b>24</b>	-
	<b>2014</b>			
	2013			
	2012			

Sumber : Puskesmas Sitiung II

Tabel 5.3  
Perkembangan Jumlah Kunjungan ke Puskesmas Kec.Koto Salak  
Dirinci menurut Bulan dan Persentase Tahun 2018

No.	Bulan	Jenis Kelamin		Jumlah	Persentase (%)
		Laki-laki	Perempuan		
(1)	(2)	(3)	(4)	(5)	(6)
1.	Januari	1 230	1 670	2 900	
2.	Februari	1 250	2 059	3 309	
3.	Maret	1 252	2 085	3 337	
4.	April	1 350	1 959	3 309	
5.	M e i	1 210	1 848	3 058	
6.	Juni	1 228	1 827	3 055	
7.	Juli	1 122	1 322	2 844	
8.	Agustus	1 284	2 042	3 326	
9.	September	1 229	1 870	3 099	
10.	Oktober	1 381	1 961	3 342	
11.	November	1 298	1 748	3 046	
12.	Desember	1 416	1 977	3 393	
Kec. Koto Salak		2019			
		<b>2018</b>	<b>15 250</b>	<b>22 368</b>	<b>37 618</b>
		<b>2014</b>			
		2013			
		2012			

Sumber : Puskesmas Sitiung II

KESEHATAN

Tabel 5.4  
 Banyaknya Kasus Penyakit Terbanyak di Kecamatan Koto Salak  
 Tahun 2018

Jenis Penyakit		Jumlah Pasien	Persentase (%)
(1)		(2)	(3)
1.	I S P A	1 406	16.80
2.	Reumathik	565	6.70
3.	Penyakit Kulit (Alergi)	637	7.60
4.	Febris	635	7.60
5.	Penyakit pulpa dan jaringan periapikal	1 441	17.20
6.	Dipepsia	857	10.20
7.	Darah Tinggi	1 203	14.40
8.	Comond Cold	496	5.90
9.	Kecelakaan	467	5.50
10.	Bronkhitis	543	6.50
Kec. Koto Salak		2019	
		<b>2018</b>	<b>8 350</b>
		<b>2014</b>	
		2013	
		2012	

Sumber : Puskesmas Sitiung II

Tabel 5.5  
Banyaknya Pos KB, Sub Pos KB dan Akseptor KB di Kec. Koto Salak  
Dirinci menurut Nagari dan Jorong Tahun 2018

Nagari	Jorong	Pos KB	Sub Pos KB	Akseptor KB
(1)	(2)	(3)	(4)	(5)
001 Padukuan		1	5	
	1. Padang Tengah I		1	16
	2. Padang Tengah II		1	13
	3. Padang Tengah III		1	13
	4. Padukuan		1	21
	5. Padang Rampak		1	13
002 Pulau Mainan		1	6	
	1. Pulau Mainan		1	10
	2. Limau Sundai		1	15
	3. Lembur		1	27
	4. Kulukup		1	14
	5. Lubuk Lesung		1	10
003 Simalidu		1	5	
	1. Simaladu		1	13
	2. Kampung Baru		1	11
	3. Kampung Tengah		1	13
	4. Setia Budi		1	13
	5. Kampung Harapan		1	17

Kec. Koto Salak

Sumber : Kantor Camat Koto Salak

KESEHATAN

Tabel 5.5 (Lanjutan)  
 Banyaknya Pos KB, Sub Pos KB dan Akseptor KB di Kec. Koto Salak  
 Dirinci menurut Nagari dan Jorong Tahun 2018

Nagari	Jorong	Pos KB	Sub Pos KB	Akseptor KB
(1)	(2)	(3)	(4)	(5)
004 Koto Salak		1	7	
	1. Koto Koto Salak		1	130
	2. Padang Tarok		1	92
	3. Kampung Baru		1	145
	4. Lubuk Harto		1	83
	5. Rumah Padang		1	77
	6. Sungai Lancar		1	38
	7. Pekan Senayan		1	60
005 Ampalu		1	4	
	1. Koto Ampalu		1	59
	2. Pasar Lama		1	100
	3. Pasar Baru		1	78
	4. Mekar Sari		1	82
Kecamatan Koto Salak		5	28	0

Sumber : Kantor Camat Koto Salak



Tabel 5.6  
Target dan Realisasi Akseptor KB di Kecamatan Koto Salak  
Dirinci menurut Nagari dan Jorong Tahun 2018

Nagari	Jorong	Target	Realisasi	Persentase (%)
(1)	(2)	(3)	(4)	(5)
001	Padukuan			
	1. Padang Tengah I	18	16	88.80
	2. Padang Tengah II	25	20	80.00
	3. Padang Tengah III	20	16	80.00
	4. Padukuan	27	17	63.00
	5. Padang Rampak	17	14	82.00
002	Pulau Mainan			
	1. Pulau Mainan	10	9	90.00
	2. Limau Sundai	10	9	90.00
	3. Lembur	15	18	120.00
	4. Kulukup	<b>40</b>	<b>40</b>	<b>100.00</b>
	5. Lubuk Lesung	10	13	130.00
	6. Jati Salam	9	9	100.00
003	Simalidu			
	1. Simaladu	18	21	117.00
	2. Kampung Baru	16	16	100.00
	3. Kampung Tengah	15	17	113.00
	4. Setia Budi	27	27	100.00
	5. Kampung Harapan	35	35	100.00

Sumber : Kantor Camat Koto Salak

KESEHATAN

Tabel 5.6 (Lanjutan)  
Target dan Realisasi Akseptor KB di Kecamatan Koto Salak  
Dirinci menurut Nagari dan Jorong Tahun 2018

Nagari	Jorong	Target	Realisasi	Persentase (%)
(1)	(2)	(3)	(4)	(5)
004	Koto Salak			
	1. Koto Koto Salak	10	13	130.00
	2. Padang Tarok	16	18	113.00
	3. Kampung Baru	30	26	87.00
	4. Lubuk Harto	13	17	131.00
	5. Rumah Padang	10	15	150.00
	6. Sungai Lancar	10	11	110.00
	7. Pekan Senayan	8	10	113.00
005	Ampalu			
	1. Koto Ampalu	14	11	110.00
	2. Pasar Lama	10	11	110.00
	3. Pasar Baru	32	24	75.00
	4. Mekar Sari	19	19	100.00
Kecamatan Koto Salak		484	485	100.2

Sumber : Kantor Camat Koto Salak

Tabel 5.7  
Banyaknya Imunisasi Bayi Di Kecamatan Koto Salak Dirinci  
Menurut Nagari dan Jorong Tahun 2018

	Nagari	Jorong	Sasa- ran Bayi	Imunisasi				
				BCG	Polio			
					1	2	3	4
(1)	(2)	(3)	(4)	(5)	(6)	(7)	(8)	
001	Padukuan		<b>70</b>	<b>48</b>	<b>46</b>	<b>57</b>	<b>57</b>	<b>51</b>
		Padang Tengah I	15	<b>13</b>	13	<b>16</b>	15	<b>12</b>
		Padang Tengah II	17	7	7	9	10	7
		Padang Tengah III	11	9	7	10	9	11
		Padukuan	<b>16</b>	<b>12</b>	<b>12</b>	<b>14</b>	<b>14</b>	<b>12</b>
		Padang Rampak	11	7	7	8	9	9
002	Pulau Mainan		<b>68</b>	<b>49</b>	<b>74</b>	<b>61</b>	<b>49</b>	<b>58</b>
		Pulau Mainan	7	7	21	<b>9</b>	7	5
		Limau Sundai	5	4	4	5	5	3
		Lembur	26	22	22	19	8	22
		Kulukup	<b>12</b>	<b>5</b>	<b>5</b>	<b>5</b>	<b>4</b>	<b>5</b>
		Lubuk Lesung	14	9	17	19	17	16
		Jati Salam	8	2	2	4	8	7
003	Simalidu		<b>55</b>	<b>29</b>	<b>29</b>	<b>34</b>	<b>23</b>	<b>27</b>
		Simaladu	10	5	5	7	7	6
		Kampung Baru	9	7	7	10	4	5
		Kampung Tengah	12	6	6	4	4	9
		Setia Budi	10	6	6	7	8	7
		Kampung Harapan	14	5	5	6	0	0

## KESEHATAN

Tabel 5.7 (Lanjutan)  
Banyaknya Imunisasi Bayi Di Kecamatan Koto Salak Dirinci  
Menurut Nagari dan Jorong Tahun 2018

	Nagari	Jorong	Sasaran Bayi	Imunasi				
				BCG	Polio			
					1	2	3	4
(1)	(2)	(3)	(4)	(5)	(6)	(7)	(8)	
004	Koto Salak		<b>74</b>	<b>58</b>	<b>58</b>	<b>65</b>	<b>67</b>	<b>59</b>
		Koto Koto Salak	14	<b>11</b>	<b>11</b>	<b>13</b>	16	15
		Padang Tarok	14	8	8	12	12	11
		Kampung Baru	16	15	15	15	12	7
		Lubuk Harto	10	11	11	13	14	9
		Rumah Padang	8	8	8	7	7	12
		Sungai Lancar	6	4	4	4	4	3
		Pekan Senayan	6	1	1	1	2	2
005	Ampalu		<b>33</b>	<b>36</b>	<b>36</b>	<b>32</b>	<b>41</b>	<b>35</b>
		Koto Ampalu	8	9	9	7	7	8
		Pasar Lama	13	11	11	9	13	9
		Pasar Baru	16	10	10	11	12	12
		Mekar Sari	6	6	6	5	9	6
Kecamatan Koto Salak			<b>300</b>	<b>220</b>	<b>243</b>	<b>249</b>	<b>237</b>	<b>230</b>

Sumber : Puskesmas Sitiung II

Tabel 5.7 (Lanjutan)  
 Banyaknya Imunisasi Bayi Di Kecamatan Koto Salak Dirinci  
 Menurut Nagari dan Jorong Tahun 2018

	Nagari	Jorong	Imunisasi				
			DPT			Cam- pak	HB <sub>1</sub>
			1	2	3		
(1)	(2)	(9)	(10)	(11)	(12)	(13)	
001	Padukuan		<b>57</b>	<b>60</b>	<b>57</b>	<b>38</b>	<b>42</b>
		Padang Tengah I	16	15	15	7	10
		Padang Tengah II	9	13	13	6	9
		Padang Tengah III	10	9	9	9	4
		Padukuan	14	19	14	8	11
		Padang Rampak	8	6	6	8	8
002	Pulau Mainan		<b>61</b>	<b>57</b>	<b>57</b>	<b>59</b>	<b>54</b>
		Pulau Mainan	9	7	7	4	4
		Limau Sundai	5	5	5	1	4
		Lembur	19	16	16	29	19
		Kulukup	5	4	4	7	6
		Lubuk Lesung	19	17	17	14	18
		Jati Salam	4	8	8	4	3
003	Simalidu		<b>34</b>	<b>29</b>	<b>29</b>	<b>35</b>	<b>32</b>
		Simaladu	7	7	7	5	6
		Kampung Baru	10	4	4	4	8
		Kampung Tengah	4	4	4	8	4
		Setia Budi	7	6	6	7	6
		Kampung Harapan	6	8	8	11	8

KESEHATAN

Tabel 5.7 (Lanjutan)  
 Banyaknya Imunisasi Bayi Di Kecamatan Koto Salak Dirinci  
 Menurut Nagari dan Jorong Tahun 2018

	Nagari	Jorong	Imunisasi				
			DPT			Cam- pak	HB <sub>1</sub>
			1	2	3		
(1)	(2)	(9)	(10)	(11)	(12)	(13)	
004	Koto Salak		65	69	59	56	55
		Koto Koto Salak	13	16	15	13	10
		Padang Tarok	12	12	11	8	6
		Kampung Baru	15	14	7	9	12
		Lubuk Harto	13	14	9	8	12
		Rumah Padang	7	7	12	11	10
		Sungai Lancar	4	4	3	2	4
		Pekan Senayan	1	2	2	5	1
005	Ampalu		34	41	35	29	25
		Koto Ampalu	7	7	8	9	8
		Pasar Lama	9	13	9	10	6
		Pasar Baru	11	12	12	7	8
		Mekar Sari	7	9	6	3	3
Kecamatan Koto Salak			127	133	120	101	103

Sumber : Puskesmas Sitiung II

Tabel 5.8  
Banyaknya Imunisasi Wanita Usia Subur (WUS) di Kecamatan Koto Salak  
Menurut Nagari dan Jorong Tahun 2018

	Nagari	Jorong	Sasaran WUS	Imunisasi			
				TT <sub>1</sub>	%	TT <sub>2</sub>	%
	(1)	(2)	(3)	(4)	(5)	(6)	(7)
001	Padukuan		<b>925</b>				
		Padang Tengah I	152	-	-	-	-
		Padang Tengah II	194	-	-	-	-
		Padang Tengah III	220	-	-	-	-
		Padukuan	207	-	-	-	-
		Padang Rampak	152	-	-	-	-
002	Pulau Mainan		<b>971</b>				
		Pulau Mainan	94	-	-	-	-
		Limau Sundai	67	-	-	-	-
		Lembur	356	-	-	-	-
		Kulukup	<b>158</b>	-	-	-	-
		Lubuk Lesung	178	-	-	-	-
		Jati Salam	118	-	-	-	-
003	Simalidu		<b>735</b>				
		Simaladu	134	-	-	-	-
		Kampung Baru	125	-	-	-	-
		Kampung Tengah	156	-	-	-	-
		Setia Budi	132	-	-	-	-
		Kampung Harapan	188	-	-	-	-

KESEHATAN

Tabel 5.8 (Lanjutan)  
 Banyaknya Imunisasi Wanita Usia Subur (WUS) di Kecamatan Koto Salak  
 Menurut Nagari dan Jorong Tahun 2018

Nagari	Jorong	Sasaran WUS	Imunisasi			
			TT 1	% (5)	TT 2	% (7)
(1)	(2)	(3)	(4)	(5)	(6)	(7)
004	Koto Salak	<b>982</b>				
	Koto Koto Salak	185	-	-	-	-
	Padang Tarok	181	-	-	-	-
	Kampung Baru	219	-	-	-	-
	Lubuk Harto	129	-	-	-	-
	Rumah Padang	103	-	-	-	-
	Sungai Lancar	78	-	-	-	-
	Pekan Senayan	87	-	-	-	-
005	Ampalu	<b>597</b>				
	Koto Ampalu	114	-	-	-	-
	Pasar Lama	171	-	-	-	-
	Pasar Baru	220	-	-	-	-
	Mekar Sari	92	-	-	1	1.0
Kecamatan Koto Salak		<b>4 210</b>			<b>1</b>	<b>2</b>

Sumber : Puskesmas Sitiung II



Tabel 5.8 (Lanjutan)  
 Banyaknya Imunisasi Wanita Usia Subur (WUS) di Kecamatan Koto Salak  
 Menurut Nagari dan Jorong Tahun 2018

	Nagari	Jorong	Imunisasi					
			TT <sub>3</sub>	%	TT <sub>4</sub>	%	TT <sub>5</sub>	%
	(1)	(2)	(8)	(9)	(10)	(11)	(12)	(13)
001	Padukuan		<b>2</b>	<b>0.20</b>				
		Padang Tengah I	1	0.6	-	-	-	-
		Padang Tengah II	-	-	-	-	-	-
		Padang Tengah III	-	-	-	-	-	-
		Padukuan	1	0.4	-	-	-	-
		Padang Rampak	-	-	-	-	-	-
002	Pulau Mainan		<b>3</b>	<b>0.3</b>				
		Pulau Mainan	-	-	-	-	-	-
		Limau Sundai	1	1.4	-	-	-	-
		Lembur	1	0.2	-	-	-	-
		Kulukup	-	-	-	-	-	-
		Lubuk Lesung	-	-	-	-	-	-
		Jati Salam	1	0.8	-	-	-	-
003	Simalidu		<b>2</b>	<b>0.2</b>	<b>1</b>	<b>0.1</b>		
		Simaladu	1	0.7	-	-	-	-
		Kampung Baru	-	-	-	-	-	-
		Kampung Tengah	1	0.6	-	-	-	-
		Setia Budi	-	-	1	0.7	-	-
		Kampung Harapan	-	-	-	-	-	-

KESEHATAN

Tabel 5.8 (Lanjutan)  
 Banyaknya Imunisasi Wanita Usia Subur (WUS) di Kecamatan Koto Salak  
 Menurut Nagari dan Jorong Tahun 2018

	Nagari	Jorong	Imunisasi					
			TT <sub>3</sub>	%	TT <sub>4</sub>	%	TT <sub>5</sub>	%
	(1)	(2)	(8)	(9)	(10)	(11)	(12)	(13)
004	Koto Salak		<b>2</b>	<b>0.2</b>				
		Koto Koto Salak	1	0.5	-	-	-	-
		Padang Tarok	-	-	-	-	-	-
		Kampung Baru	-	-	-	-	-	-
		Lubuk Harto	-	-	-	-	-	-
		Rumah Padang	-	-	-	-	-	-
		Sungai Lancar	1	1.2	-	-	-	-
		Pekan Senayan	-	-	-	-	-	-
005	Ampalu		<b>1</b>	<b>0.1</b>			<b>1</b>	<b>0.1</b>
		Koto Ampalu	-	-	-	-	-	-
		Pasar Lama	-	-	-	-	-	-
		Pasar Baru	-	-	-	-	-	-
		Mekar Sari	1	1.0	-	-	1	1.0
Kecamatan Koto Salak			<b>10</b>	<b>0.2</b>	<b>1</b>	<b>0.02</b>	<b>1</b>	<b>0.02</b>

Sumber : Puskesmas Sitiung II

Tabel 5.9  
Banyaknya Imunisasi Ibu Hamil (Bumil) di Kecamatan Koto Salak  
Menurut Nagari dan Jorong Tahun 2018

	Nagari	Jorong	Sasaran Bumil	Imunisasi			
				TT <sub>1</sub>	%	TT <sub>2</sub>	%
	(1)	(2)	(3)	(4)	(5)	(6)	(7)
001	Padukuan		<b>74</b>				
		Padang Tengah I	16	-	-	-	-
		Padang Tengah II	18	-	-	-	-
		Padang Tengah III	11	-	-	-	-
		Padukuan	17	-	-	-	-
		Padang Rampak	12	-	-	-	-
002	Pulau Mainan		<b>66</b>				
		Pulau Mainan	8	-	-	-	-
		Limau Sundai	6	-	-	-	-
		Lembur	14	-	-	-	-
		Kulukup	<b>13</b>	-	-	-	-
		Lubuk Lesung	15	-	-	-	-
		Jati Salam	10	-	-	-	-
003	Simalidu		<b>60</b>				
		Simaladu	11	-	-	-	-
		Kampung Baru	10	-	-	-	-
		Kampung Tengah	13	-	-	-	-
		Setia Budi	11	-	-	-	-
		Kampung Harapan	15	-	-	-	-

KESEHATAN

Tabel 5.9 (Lanjutan)  
 Banyaknya Imunisasi Ibu Hamil (Bumil) di Kecamatan Koto Salak  
 Menurut Nagari dan Jorong Tahun 2018

	Nagari	Jorong	Sasaran Bumil	Imunisasi			
				TT <sub>1</sub>	%	TT <sub>2</sub>	%
	(1)	(2)	(3)	(4)	(5)	(6)	(7)
004	Koto Salak		<b>80</b>			<b>8</b>	<b>10.0</b>
		Koto Koto Salak	15	-	-	7	46.7
		Padang Tarok	15	-	-	-	-
		Kampung Baru	18	-	-	-	-
		Lubuk Harto	11	-	-	-	-
		Rumah Padang	8	-	-	-	-
		Sungai Lancar	6	-	-	-	-
		Pekan Senayan	7	-	-	1	6.6
005	Ampalu		<b>50</b>			<b>1</b>	<b>2.0</b>
		Koto Ampalu	9	-	-	-	-
		Pasar Lama	14	-	-	-	-
		Pasar Baru	19	-	-	1	5.2
		Mekar Sari	8	-	-	-	-
Kecamatan Koto Salak			<b>330</b>	<b>0</b>	<b>0</b>	<b>9</b>	<b>2.7</b>

Sumber : Puskesmas Sitiung II

Tabel 5.9 (Lanjutan)  
 Banyaknya Imunisasi Ibu Hamil (Bumil) di Kecamatan Koto Salak  
 Menurut Nagari dan Jorong Tahun 2018

Nagari	Jorong	Imunisasi					
		TT <sub>3</sub>	%	TT <sub>4</sub>	%	TT <sub>5</sub>	%
(1)	(2)	(8)	(9)	(10)	(11)	(12)	(13)
001	Padukuan	<b>34</b>	<b>45.5</b>	<b>9</b>	<b>12.1</b>	<b>2</b>	<b>2.7</b>
	Padang Tengah I	-	-	1	6.3	1	6.3
	Padang Tengah II	1	5.6	1	5.6	-	-
	Padang Tengah III	-	-	1	9.1	-	-
	Padukuan	29	17.6	1	5.9	-	-
	Padang Rampak	4	33.3	5	41.7	1	8.3
002	Pulau Mainan	<b>1</b>	<b>1.5</b>	<b>3</b>	<b>4.5</b>	<b>0</b>	<b>0.0</b>
	Pulau Mainan	-	-	-	-	-	-
	Limau Sundai	-	-	-	-	-	-
	Lembur	1	6.3	-	-	-	-
	Kulukup	-	-	-	-	-	-
	Lubuk Lesung	-	-	-	-	-	-
	Jati Salam	-	-	3	30	-	-
003	Simalidu	<b>11</b>	<b>18.3</b>	<b>3</b>	<b>5.0</b>	<b>7</b>	<b>11.6</b>
	Simaladu	3	27.3	1	9.1	-	-
	Kampung Baru	-	-	1	10	-	-
	Kampung Tengah	-	-	-	-	-	-
	Setia Budi	-	-	-	-	-	-
	Kampung Harapan	8	53.3	1	6.7	7	46.7

KESEHATAN

Tabel 5.9 (Lanjutan)  
 Banyaknya Imunisasi Ibu Hamil (Bumil) Di Kecamatan Koto Salak  
 Menurut Nagari dan Jorong Tahun 2018

Nagari	Jorong	Imunisasi					
		TT <sub>3</sub>	%	TT <sub>4</sub>	%	TT <sub>5</sub>	%
(1)	(2)	(8)	(9)	(10)	(11)	(12)	(13)
004	Koto Salak	<b>12</b>	<b>15.0</b>	<b>17</b>	<b>21.2</b>		
	Koto Koto Salak	6	40.3	-	0	-	-
	Padang Tarok	-	-	1	6.7	-	-
	Kampung Baru	1	5.6	3	16.7	-	-
	Lubuk Harto	3	27.6	7	63.6	-	-
	Rumah Padang	2	20.0	4	50.0	-	-
	Sungai Lancar	-	-	1	16.7	-	-
	Pekan Senayan	-	-	1	5.9	-	-
005	Ampalu	<b>13</b>	<b>26.0</b>	<b>8</b>	<b>16.0</b>		
	Koto Ampalu	6	66.7	-	-	-	-
	Pasar Lama	2	14.3	1	7.1	-	-
	Pasar Baru	2	10.5	6	31.6	-	-
	Mekar Sari	3	37.5	1	12.5	-	-
Kecamatan Koto Salak		<b>71</b>	<b>21.5</b>	<b>40</b>	<b>12.1</b>	<b>9</b>	<b>2.7</b>

Sumber : Puskesmas Sitiung II

Jumlah **hewan Kurban**  
Tahun 2016

- Sapi 75 ekor
- Kerbau 2 ekor
- Kambing 6 ekor



Jumlah **Mesjid** Tahun  
2016 yaitu 26 buah dan  
**Mushalla** 36 buah



Jumlah **Kejadian**  
**Nikah** Tahun 2016  
sebanyak **93** Pasangan







Tabel 6.1  
Banyaknya Tempat Ibadah Umat Islam di Kecamatan Koto Salak  
Dirinci menurut Nagari dan Jorong Tahun 2018

Nagari		Mesjid	Mushalla/Surau
(1)		(3)	(4)
001	Padukuan	5	5
	Padang Tengah I	1	2
	Padang Tengah II	2	1
	Padang Tengah III	1	-
	Padukuan	1	1
	Padang Rampak	-	1
002	Pulau Mainan	7	7
	Pulau Mainan	2	1
	Limau Sundai	1	2
	Lembur	2	2
	Kulukup	-	1
	Lubuk Lesung	1	-
	Jati Salam	1	2
003	Simalidu	8	4
	Simaladu	1	1
	Kampung Baru	1	1
	Kampung Tengah	2	-
	Setia Budi	2	-
	Kampung Harapan	2	2

Tabel 6.1 (Lanjutan)  
 Banyaknya Tempat Ibadah Umat Islam di Kecamatan Koto Salak  
 Dirinci menurut Nagari dan Jorong Tahun 2018

Nagari		Mesjid	Mushalla/Surau
(1)		(3)	(4)
004	Koto Salak	<b>4</b>	<b>14</b>
	Koto Koto		
	Salak	1	2
	Padang Tarok	1	-
	Kampung Baru	-	3
	Lubuk Harto	-	6
	Rumah Padang	-	2
	Sungai Lancar	1	-
	Pekan Senayan	1	1
005	Ampalu	<b>3</b>	<b>6</b>
	Koto Ampalu	1	2
	Pasar Lama	-	4
	Pasar Baru	-	2
	Mekar Sari	2	2
Kecamatan Koto Salak		<b>26</b>	<b>36</b>

Sumber : Kantor Urusan Agama Kecamatan Koto Salak

Tabel 6.2  
Perkembangan Banyaknya Kejadian Nikah  
di Kec. Koto Salak Dirinci Menurut Bulan Tahun 2018

	Bulan	Nikah
	(1)	(2)
1.	Januari	10
2.	Februari	4
3.	Maret	6
4.	April	20
5.	M e i	2
6.	Juni	-
7.	Juli	15
8.	Agustus	6
9.	September	17
10.	Oktober	1
11.	November	8
12.	Desember	4
Kec. Koto Salak		<b>93</b>

Sumber : Kantor Urusan Agama Kecamatan Koto Salak

Tabel 6.3  
Perkembangan Jumlah Jemaah Haji Yang Berangkat ke Tanah Suci  
di Kecamatan Koto Salak Dirinci Jenis Kelamin dan Tahun

	Tahun	Laki-laki	Perempuan	Jumlah
	(1)	(2)	(3)	(4)
1.	2009			
2.	2010			
3.	2011			
4.	2012			
5.	2013	3	5	8
6.	2014	1	5	6
7.	2015			
8.	2018			
9.	2019	21	21	42

Sumber : Kantor Urusan Agama Kecamatan Koto Salak

Tabel 6.4  
Banyaknya Hewan Qurban yang dipotong Pada Hari Raya Idul Adha  
di Kecamatan Koto Salak menurut Tahun

	Tahun	Sapi	Kerbau	Kambing
	(1)	(2)	(3)	(4)
1.	2011			
2.	2012			
3.	2013			
4.	2014	39	5	11
5.	2015			
6.	2018	75	2	6
7.	2019			

Sumber : Kantor Urusan Agama Kecamatan Koto Salak

Tabel 6.5  
Banyaknya TPQ/ TPSQ di Kecamatan Koto Salak  
Tahun 2018

	Nagari	Jorong	Jumlah TPQ/ TPSQ
	(1)	(2)	(3)
001	Padukuan		<b>15</b>
		1. Padang Tengah I	3
		2. Padang Tengah II	3
		3. Padang Tengah III	3
		4. Padukuan	3
		5. Padang Rampak	3
002	Pulau Mainan		17
		1. Pulau Mainan	3
		2. Limau Sundai	
		3. Lembur	6
		4. Kulukup	<b>3</b>
		5. Lubuk Lesung	3
		6. Jati Salam	2
003	Simalidu		11
		1. Simaladu	3
		2. Kampung Baru	0
		3. Kampung Tengah	3
		4. Setia Budi	3
		5. Kampung Harapan	2

Tabel 6.5 (Lanjutan)  
Banyaknya TPQ/ TPSQ di Kecamatan Koto Salak  
Tahun 2018

Nagari		Jorong	Jumlah TPQ/ TPSQ
(1)	(2)	(3)	(3)
004	Koto Salak		<b>13</b>
	1. Koto Koto Salak		<b>5</b>
	2. Padang Tarok		3
	3. Kampung Baru		1
	4. Lubuk Harto		1
	5. Rumah Padang		1
	6. Sungai Lancar		1
	7. Pekan Senayan		1
005	Ampalu		5
	1. Koto Ampalu		1
	2. Pasar Lama		1
	3. Pasar Baru		1
	4. Mekar Sari		2
Kecamatan Koto Salak			<b>61</b>

Sumber : Kantor Urusan Agama Kecamatan Koto Salak





## PERTANIAN

Jumlah **Produksi Karet**  
di Kecamatan Koto Salak  
Tahun 2016

**3.5 Ton**



**Populasi Ayam Buras , Ayam Ras dan  
Itik**

Tahun 2016 yaitu

**adalah 11.141 ekor, 47100**

**ekor dan 1.217 ekor**



Jumlah

**Produksi Perikanan Budidaya 315  
Ton**





Tabel 7.1  
Luas Sawah dirinci Menurut Jenis Irigasi  
di Kecamatan Koto Salak Tahun 2018

Jenis Irigasi		Luas (Ha)	Persentas e (%)
(1)		(2)	(3)
1.	Teknis	585	84.78
2.	1/2 Teknis	0	0
3.	Sederhana : a. PU b. Non PU	0	0
4.	Tadah Hujan	105	15
Kecamatan Koto Salak		690	100.00

Sumber : Dinas Pertanian Tanaman Pangan dan Hortikultura

Kabupaten Dharmasraya

PERTANIAN

Tabel 7.2  
Luas Panen dan Produksi Padi, Tanaman Palawija dan Sayuran Menurut  
Komoditi di Kecamatan Koto Salak Tahun 2018

Jenis Komoditi		Luas Panen (Ha)	Produksi (Ton)	Produksi Per Hektar (Ton/Ha)
(1)	(2)	(3)	(4)	
1.	Padi			
	a. Padi Sawah	1 401	6298.00	-
	b. Padi Ladang	0		
2.	Jagung	32.00	192.00	
3.	Ubi Kayu	15.00	675.00	
4.	Ubi Jalar	0	0.00	
5.	Kacang Tanah	11.00	22.00	
6.	Kacang Kedelai	0	0.00	
7.	Kacang Hijau	3.00	3.00	
8.	Kacang Panjang	0	0.00	
9.	Terung	0	0.00	
10.	Lombok/Cabe	0	0.00	
11.	Ketimun	0	0.00	

Sumber : Dinas Pertanian Tanaman Pangan dan Hortikultura  
Kabupaten Dharmasraya

Tabel 7.3  
 Produksi Tanaman Perkebunan Rakyat Dirinci Menurut Komoditi  
 di Kecamatan Koto Salak Tahun 2014-2019

Jenis Komoditi		2014 (Ton)	2019 (Ton)
(1)	(2)	(3)	
1.	Karet		3.50
2.	Kelapa Sawit		1.70
3.	Coklat		0.19
4.	Kopi		0.04
5.	Kelapa		0.09
6.	Pinang		0.02
7.	Cengkeh		0.00
8.	Lada	-	-

Sumber : Dinas Kehutanan dan Perkebunan  
 Kabupaten Dharmasraya

Tabel 7.4  
 Luas Panen dan Produksi Buah-buahan Menurut Komoditi  
 di Kecamatan Koto Salak Tahun 2018

	Jenis Komoditi	Luas Panen (Pohon)	Produksi (Ton)
	(1)	(2)	(3)
1.	Pisang		
2	Jeruk Siam		
3	Pepaya		
4	Rambutan		
5	Nenas		
6	Durian		
7	Duku/Langsar		

Sumber : Dinas Pertanian Tanaman Pangan dan Hortikultura

Kabupaten Dharmasraya

Tabel 7.5  
Populasi dan Banyaknya Pemotongan Ternak Besar dan Kecil  
Tahun 2015-2019

Jenis Ternak	Populasi (ekor)			Pemotongan (ekor)		
	2015	2016	2019	2015	2016	2019
	(1)	(2)	(3)	(4)	(5)	(6)
1						
· Ternak Besar						
<b>a. Sapi</b>						
Sapi Jantan			289			340
Sapi Betina			8			
<b>b. Kerbau</b>			557			64
2						
· Ternak Kecil						
<b>a. Kambing dan Domba</b>						
Jantan				609		119
Betina						
Kecamatan Koto Salak						

Sumber : Dinas Peternakan dan Perikanan  
Kabupaten Dharmasraya

PERTANIAN

Tabel 7.6  
Populasi Ayam Buras, Ayam Ras dan Itik  
Tahun 2015-2019

Jenis Unggas	2015	2018	2019
(1)	(2)	(3)	(4)
1. Ayam Buras		11141	
2. Ayam Ras Petelur		30046	
3. Ayam Ras Pedaging		800	
4. Itik		1217	

Kecamatan Koto Salak

Sumber : Dinas Peternakan dan Perikanan  
Kabupaten Dharmasraya



Tabel 7.7  
 Jenis Ikan dan Produksi Perikanan Budidaya  
 Tahun 2018 dan 2019

	Jenis Ikan	2018(ton)	2019 (ton)
	(1)	(2)	(3)
1.	Ikan Nila	273.0	
2.	Ikan Mas	18.0	
3.	Ikan Lele	23.0	
4.	Ikan Patin	0.0	
5.	Ikan Tawes/ Gurame	1.0	
6.	Lainnya	0.0	

Kecamatan Koto Salak

Sumber : Dinas Peternakan dan Perikanan  
 Kabupaten Dharmasraya

PERTANIAN

Tabel 7.8  
Jumlah dan Jenis Alat Penangkapan Ikan  
Tahun 2015-2019

Jenis Alat Tangkap		2015	2018	2019
(1)		(2)	(3)	(4)
1.	Jaring Insang Tetap		0.0	
2.	Pancing		0.0	
3.	Bubu		0.0	
4.	Jala Tebar		0.0	
Kecamatan Koto Salak		<b>0.0</b>	<b>0.0</b>	<b>0.0</b>

Sumber : Dinas Peternakan dan Perikanan  
Kabupaten Dharmasraya

Tabel 7.9  
Jumlah Unit Usaha Perikanan  
Tahun 2015-2019

	Unit Usaha	2015	2018	2019
1.	Kolam Air Tenang (Ha)		38.0	
2.	Kolam Air Deras (Ha)		0.0	
3.	Keramba (Unit)		0.0	
4.	Mina Padi (Ha)		0.0	
5.	Jaring Tancap (Unit)		0.0	
6.	Keramba Jaring Apung (Unit)		0.0	
	<b>Kecamatan Koto Salak</b>		<b>38.0</b>	

Sumber : Dinas Peternakan dan Perikanan  
Kabupaten Dharmasraya






Jumlah **Pelanggan rumah tangga** di  
Kecamatan **Koto Salak** Tahun 2016

sebanyak **14.372 pelanggan** dari

**total 15.416** data pelanggan listrik  
pulsan (**prabayar**)





Tabel 8.1

Perkembangan Banyaknya Pelanggan Listrik PLN  
Menurut Golongan Tarif di PLN Ranting Sungai Rumbai

Golongan Tarif	2015 (Pelanggan)	2018 (Pelanggan)	2019 (Pelanggan)
(1)	(2)	(3)	(4)
S-1			
S-2			
S-3			
R-1			
R-2			
R-3			
B-1			
B-2			
B-3			
I-1			
I-2			
I-3			
I-4			
P-1			
P-2			
P-3			
L			

Jumlah

Sumber : PT. PLN (Persero) Rayon Sungai Rumbai

**\*) DATA TIDAK TERSEDIA**

INDUSTRI, PERTAMBANGAN, ENERGI DAN KONSTRUKSI

Tabel 8.2  
 Banyaknya Pelanggan Prabayar Menurut Golongan Tarif  
 PLN Ranting Sungai Rumbai Tahun 2014

Gol. Tarif <i>Price Group</i>	Banyaknya Pelanggan
(1)	(2)
S-1	0
S-2	375
S-3	0
R-1	13,984
R-2	9
R-3	4
B-1	877
B-2	104
I-1	0
I-2	2
I-3	2
P-1	32
P-3	27
L	0
Total/ <i>Total</i>	15,416

Sumber : PT. PLN (Persero) Ranting Sungai Rumbai

**\*) DATA 2018 TIDAK TERSEDIA**



Tabel 8.3  
Data Koperasi Kecamatan Koto Salak  
Tahun 2018

Jenis Koperasi	Banyaknya	Anggota
(1)	(2)	(3)
<b>KUD</b>		
<b>Koperasi Non KUD</b>	4	
<b>Jumlah</b>		

Sumber : Dinas Koperindag dan PP Kab. Dharmasraya

**\*) DATA 2018 TIDAK TERSEDIA**

<https://dharmasrayakab.bps.go.id>

## INDUSTRI, PERTAMBANGAN, ENERGI DAN KONSTRUKSI

Tabel 8.4  
Banyaknya Unit Usaha, Tenaga Kerja, Investasi dan Produksi Industri  
Kecil Formal menurut Cabang Industri di Kec. Koto Salak

Cabang Industri	Unit Usaha	Tenaga Kerja	Investasi	Produksi	B.Baku Penolong
(1)	(2)	(3)	(4)	(5)	(6)
Industri Hasil Pertanian dan Kehutanan					
Industri Logam, Mesin dan Industri Aneka					

**2018**

Sumber : Dinas Koperindag dan PP Kab. Dharmasraya

**\*) DATA 2018 TIDAK TERSEDIA**

# KOMUNIKASI DAN TRANSPORTASI



Panjang **Jalan Kabupaten**  
di Kecamatan Koto Salak

Tahun 2016 **62.5 Km**

**Jenis Permukaan** Jalan  
di Kecamatan Koto Salak

Untuk **jalan Kerikil** Tahun 2016

Sepanjang **19,6 Km**



**Jenis Permukaan** Jalan  
di Kecamatan Koto Salak

Untuk **jalan Aspal** Tahun 2016

Sepanjang **42,9 Km**



Tabel 9.1  
Perkembangan Panjang Jalan menurut Pemerintah Yang  
Berwenang di Kecamatan Koto Salak Tahun 2015- 2019

Status Jalan	2015 (KM)	2018 (KM)	2019 (KM)
(1)	(4)	(5)	(5)
1. Negara	0.00	0.00	0.00
2. Provinsi	0.00	0.00	0.00
3. Kabupaten	62.50	62.50	62.50
<b>Kecamatan Koto Salak</b>	<b>62.50</b>	<b>62.50</b>	<b>62.50</b>

Sumber : Dinas Pekerjaan Umum Kabupaten Dharmasraya

Tabel 9.2  
Perkembangan Panjang Jalan menurut Jenis Permukaan  
di Kecamatan Koto Salak Tahun 2013-2018

Jenis Permukaan Jalan	2015 (KM)	2018 (KM)	2019 (KM)
(1)	(4)	(5)	(5)
1. Aspal	39.30	42.90	42.90
2. Kerikil	23.20	19.60	19.60
3. Tanah	0.00	0.00	0.00
<b>Kecamatan Koto Salak</b>	<b>62.50</b>	<b>62.50</b>	<b>62.50</b>

Sumber : Dinas Pekerjaan Umum Kabupaten Dharmasraya

BAB

# 10

## KEUANGAN DAERAH DAN HARGA



### Target

Penerimaan dari Pajak Bumi dan Bangunan (PBB)

Tahun 2016

**Rp. 201.813.895**

Realisasi Penerimaan dari Pajak Bumi dan Bangunan (PBB)

Tahun 2016

**Rp. 104.827.874**







Tabel 10.1  
Target dan Realisasi Penerimaan Pajak Bumi dan Bangunan  
Dirinci menurut Nagari Tahun 2018

Nagari		Target (Rp)	Realisasi (Rp)	Persentase (%)
(1)		(3)	(4)	(5)
001	Padukuan	<b>44.458.648</b>	<b>20.805.000</b>	<b>46.79</b>
002	Pulau Mainan	54.173.263	38.589.256	71.23
003	Simalidu	33.299.149	33,299.149	100.00
004	Koto Salak	<b>38.017416</b>	<b>27.600.545</b>	72.59
005	Ampalu	39.071.194	22.816.651	58.39
Kecamatan Koto Salak		<b>209.019.670</b>	<b>143.110.601</b>	<b>68.46</b>

Sumber : Kantor LKPD Kabupaten Dharmasraya





Sensus  
Penduduk  
2020

# DATA

## MENCERDASKAN BANGSA

<https://dharmastrayakab.bps.go.id>



Badan Pusat Statistik  
Kabupaten Dharmasraya  
Jl. Lintas Sumatera km.5, Sikabau  
Kode Pos 27573 Telp. (0754) 451548  
Email [bps1311@bps.go.id](mailto:bps1311@bps.go.id)  
<https://dharmastrayakab.bps.go.id>

ISBN 978-602-5957-25-3



9 786025 957253