

Kecamatan GUNUNG KIJANG DALAM ANGKA 2018



**BADAN PUSAT STATISTIK
KABUPATEN BINTAN**

Kecamatan GUNUNG KIJANG DALAM ANGKA 2018



Kecamatan Gunung Kijang Dalam Angka
Gunung Kijang Subdistrict in Figures
2018

ISSN/ISBN : - No. Publikasi/Publication Number: 21020.1808
Katalog/Catalog: 1102001.2102061

Ukuran Buku/Book Size: -

Jumlah Halaman/Number of Pages: xvi + 47 halaman/pages

Naskah/Manuscript:

KSK Gunung Kijang-BPS Kabupaten Bintan/*BPS-Statistics of Bintan Regency*

Penyunting/Editor:

BPS Kabupaten Bintan/*BPS-Statistics of Bintan Regency*

Desain Kover oleh/Cover Designed by:

Seksi Integrasi Pengolahan dan Diseminasi Statistik Integrated Processing and Statistics Dissemination Section

Ilustrasi Kover/Cover Illustration:

Keterangan dalam Bahasa Indonesia/ Information in English

Penerbit/Published by:

BPS Kabupaten Bintan/BPS-Statistics Bintan Regency

Pencetak/Printed by: Badan Pusat Statistik Kabupaten Bintan

Sumber Ilustrasi/Graphics by: -

Dilarang mengumumkan, mendistribusikan, mengkomunikasikan, dan/atau menggandakan sebagian atau seluruh isi buku ini untuk tujuan komersial tanpa izin tertulis dari Badan Pusat Statistik

Prohibited to announce, distribute, communicate, and/or copy part of all this book for commercial purpose without permission from BPS-Statistics Indonesia



CAMAT GUNUNG KIJANG KABUPATEN BINTAN

KATA SAMBUTAN

Data statistik yang lengkap sangat berguna dan dibutuhkan oleh semua pihak baik swasta maupun pemerintah. Data tersebut dapat dijadikan sebagai pedoman penyusunan perencanaan, pengambilan keputusan/kebijaksanaan di dalam penyelenggaraan tugas-tugas pemerintah, pembangunan dan masyarakat.

Menyadari begitu pentingnya data statistik tersebut kami menyambut baik dan mengharapkan agar penyusunan Buku “**KECAMATAN GUNUNG KIJANG DALAM ANGKA TAHUN 2018**” ini dapat dilaksanakan secara objektif, cermat, teratur/sistematis dan *continue* sesuai dengan perkembangan dan kemajuan Kecamatan Gunung Kijang.

Akhirnya kepada semua pihak yang telah ikut membantu di dalam penyusunan atau penerbitan Buku Kecamatan Gunung Kijang Dalam Angka ini kami mengucapkan terima kasih disertai dengan penghargaan yang setinggi-tingginya. Semoga berguna dan bermanfaat adanya.

Kawal, September 2018

Plt,CAMAT GUNUNG KIJANG

ARIEF SUMARMONO, ST

NIP. 19830517 201001 1 016



BADAN PUSAT STATISTIK KABUPATEN BINTAN

KATA SAMBUTAN

Penerbitan publikasi “**KECAMATAN GUNUNG KIJANG DALAM ANGKA TAHUN 2018**” adalah sebagai rangkaian tugas Koordinator Statistik Kecamatan (KSK) yaitu merupakan petugas Badan Pusat Statistik (BPS) yang berada di tingkat kecamatan. Tujuan Publikasi ini adalah untuk menyajikan informasi data statistik di Kecamatan Gunung Kijang secara terinci yang banyak diperlukan oleh para perencana dan pengambilan keputusan dalam merumuskan kebijaksanaan pada masa-masa mendatang.

Kedepannya diharapkan akan terus dilakukan perubahan dan perbaikan serta penambahan maupun penyederhanaan tabel-tabel sehingga data yang tersedia semakin lengkap, mudah dipahami dan sesuai dengan kebutuhan pengguna data.

Terima kasih dan penghargaan disampaikan atas kerjasama semua pihak yang telah membantu terwujudnya publikasi ini.

Toapaya, 13 September 2018

Plt Kepala,

RAHMAD ISWANTO

NIP. 19790418 200012 1 004

KATA PENGANTAR

Sejalan dengan semakin meningkatnya usaha pembangunan dalam segala bidang menuntut tersedianya data statistik yang akurat, tepat waktu, dan berkesinambungan guna terwujudnya perencanaan yang tepat serta evaluasi terhadap hasil pembangunan yang telah dicapai.

Penerbitan publikasi “**KECAMATAN GUNUNG KIJANG DALAM ANGKA 2018** ” merupakan usaha untuk memenuhi kebutuhan data di Kecamatan Gunung Kijang. Publikasi Kecamatan Gunung Kijang Dalam Angka 2017 merupakan kompilasi data baik data primer yang dihasilkan oleh Badan Pusat Statistik maupun data sekunder oleh instansi/lembaga/perusahaan di wilayah Kecamatan Gunung Kijang.

Dengan terbitnya Kecamatan Gunung Kijang Dalam Angka ini, kami mengucapkan terima kasih banyak atas segala bantuan Kepala Desa/Lurah, Kepala Dinas/Instansi Pemerintah maupun Swasta, serta pihak terkait langsung maupun tak langsung untuk mempercepat selesainya publikasi ini. Dan semoga kerjasama yang telah terjalin erat ini dapat terus ditingkatkan.

Kami menyadari masih banyak kekurangan dalam penyusunan publikasi ini. Oleh karena itu kritik dan saran sangat diharapkan guna penyempurnaan penyusunan di masa mendatang.

Kawal, September 2018

KOORDINATOR STATISTIK KECAMATAN
GUNUNG KIJANG,

AKMAL ARDIANSYAH. S
NIP.19870807 200604 1 003

Daftar Isi

	Halaman
Kata Pengantar	v
Daftar Isi	vi
Daftar Tabel	viii
Daftar Gambar	xi
Penjelasan Umum	xii
Singkatan	xiii
BAB 1 Keadaan Geografis	2
1.1. Sejarah Singkat	2
1.2. Letak Geografis dan Batas Wilayah	3
1.3. Luas Wilayah	4
1.4. Jarak Antar Kota	7
1.5. Fisik Wilayah.....	8
BAB 2 Pemerintahan	10
2.1 Pemerintahan	10
2.2 Administrasi	14
BAB 3 Penduduk	15
3.1 Jumlah Penduduk dan Kepala Keluarga	16
3.2. Penyebaran Penduduk	19
3.3 Kelahiran dan Kematian	20
BAB 4 S o s i a l	22
4.1 Pendidikan	22
4.2 Kesehatan	22
4.3 Agama	22
BAB 5 Pertanian	27
5.1 Tanaman Pangan	28
5.2 Hortikultura	29
5.3 Perkebunan	32
5.4 Kehutanan	33
5.5 Peternakan	33
5.6 Perikanan	35
BAB 6 Industri	38

6.1	Industri.....	38
6.2	Listrik	38
BAB 7	Perhubungan dan Pariwisata	39
7.1	Perhubungan	40
7.2	Pariwisata	40
7.3	Pos dan Telekomunikasi	42
BAB 8	Perekonomian	45
8.1	Perdagangan	46
8.2	Perbankan	46
8.3	Koperasi	46
8.4	Keuangan Lainnya	47

<https://bintankab.bps.go.id>

Daftar Tabel

	Halaman
BAB 1	KEADAAN GEOGRAFIS
1.2	Batas Wilayah dirinci Menurut Desa/Kelurahan di Kecamatan Gunung Kijang..... 3
1.3.1	Nama pulau yang ada di Kecamatan Gunung Kijang serta letak geografisnya 5
1.3.2	Luas wilayah Kecamatan Gunung Kijang Menurut Desa / Kelurahan, 2017..... 6
1.4	Jarak dari Desa / Kelurahan ke ibu kota Kecamatan dan Ibu kota Kabupaten..... 7
BAB 2	PEMERINTAHAN
2.1.1	Nama Kepala Pemerintahan di Kecamatan Gunung Kijang, 2017 12
2.1.2	Status Desa/ Kelurahan di Kecamatan Gunung Kijang, 2017 12
2.1.3	Banyaknya LPM, BPD, RW dan RT Menurut Desa/Kelurahan di Kecamatan Gunung Kijang, 2017 13
2.2	Realisasi Pembuatan Surat Keterangan Pengoperan dan Penguasaan Tanah Desa/Kelurahan dan Surat Pernyataan Penguasaan Fisik Bidang Tanah/Sporadik se Kecamatan Gunung Kijang Tahun 2017 . 14
BAB 3	PENDUDUK
3.1.1	Jumlah Penduduk Berdasarkan Jenis Kelamin dan Sex Ratio Menurut Desa/Kelurahan di Kecamatan Gunung Kijang, 2017 17
3.1.2	Banyaknya KK, dan Rata-rata Penduduk Per KK Menurut Desa/Kelurahan di Kecamatan Gunung Kijang, 2017 18
3.2.	Luas Wilayah, Jumlah Penduduk, Kepadatan Penduduk Menurut Desa/Kelurahan di Kecamatan Gunung Kijang selama tahun 2017 .. 19

BAB 4 S O S I A L

4.1 PENDIDIKAN

4.1.1	Banyaknya Sekolah TK, SD, SMP di Kelurahan di Kecamatan Gunung Kijang, 2017	23
4.2.1	Banyaknya Fasilitas Kesehatan Menurut Desa/Kelurahan di Kecamatan Gunung Kijang, 2017	23
4.2.2	Banyaknya Tenaga Kesehatan Menurut Desa/Kelurahan di Kecamatan Gunung Kijang, 2017.....	24
4.2.3	Jumlah Akseptor KB Baru Menurut Desa/Kelurahan di Kecamatan Gunung Kijang, 2017.....	24
4.3.1	Banyaknya Penduduk Menurut Agama dan Desa/Kelurahan di Kecamatan Gunung Kijang, 2017.....	25
4.3.2	Banyaknya Rumah Ibadah Menurut Desa/Kelurahan di Kecamatan Gunung Kijang, 2017.....	25

BAB 5 P E R T A N I A N

5.1.	Luas Tanam, Luas Panen, Rata-Rata Produksi, dan Produksi Tanaman Pangan Menurut Jenisnya di Kecamatan Gunung Kijang, 2017	29
5.2.1	Luas Tanam, Luas Panen dan Produksi Sayur-sayuran dirinci Menurut Jenisnya di Kecamatan Gunung Kijang Tahun 2017	30
5.2.2	Luas Tanam, Luas Panen dan Produksi Buah-buahan Menurut Jenisnya di Kecamatan Gunung Kijang Tahun 2017	31
5.3	Jumlah Produksi dan Banyaknya Pemilik Tanaman Perkebunan Menurut Jenisnya di Kecamatan Gunung Kijang, 2017	32
5.5.1	Populasi Ternak , Banyak Ternak yang di potong dan Produksi Daging Menurut Jenisnya di Kecamatan Gunung Kijang, 2017	34
5.5.2	Pemotongan Unggas dan Produksi Daging Menurut Jenisnya di Kecamatan Gunung Kijang, 2017.....	34
5.6.1	Ruta Perikanan, Potensi Lahan dan Volume Produksi Perikanan Menurut Jenis Usaha Perikanan di Kecamatan Gunung Kijang, Tahun 2017	35

BAB 7 PERHUBUNGAN DAN PARIWISATA.

7.2.1	Banyaknya Restoran dan Rumah Makan, beserta tempat duduk dari Restoran dan Rumah Makan di Kecamatan Gunung Kijang, 2016.....	41
7.2.2	Banyaknya Fasilitas Akomodasi/Hotel, Kamar dan Tempat Tidur di Kecamatan Gunung Kijang, 2017	41
7.3.1	Banyaknya Paket Pos yang di Kirim dan di Terima berasal Dalam dan Luar Negeri melalui Kantor Pos dan Giro Pembantu Trikora 29155 tahun 2017	42
7.3.2	Banyaknya Surat Pos yang di Kirimkan Berasal Dalam dan Luar Negeri Melalui Kantor Pos dan Giro Pembantu Trikora 29155 selama tahun 2017	43
7.3.3	Banyaknya Surat yang di Terima Berasal dari Dalam dan Luar Negeri Melalui Kantor Pos dan Giro Pembantu Trikora 29155 selama tahun 2017	43
BAB 8	SARANA PEREKONOMIAN	
8.3	Besarnya Modal, Volume Usaha dan SHU Koperasi di Kecamatan Gunung Kijang, 2017.....	47

Daftar Gambar

	Halaman
Gambar 1. Luas Daratan Desa/Kelurahan di Kecamatan Gunung Kijang...	6
Gambar 2. Persentase Luas Wilayah Kecamatan Gunung Kijang.....	7
Gambar 3. Banyaknya LPM, BPD, Dusun RW dan RT di Kecamatan Gunung Kijang	13
Gambar 4. Jumlah Penduduk Berdasarkan Jenis Kelamin di Kecamatan Gunung Kijang	17
Gambar 5. Persentase Penduduk di Kecamatan Gunung Kijang Tahun 2016.....	18

<https://bintankab.bps.go.id/>

PENJELASAN UMUM

Tanda-tanda, satuan-satuan dan lain-lainnya yang digunakan dalam publikasi ini, adalah sebagai berikut:

1. TANDA-TANDA

Data belum tersedia	:	...
Data tidak tersedia	:	-
Tanda desimal	:	,

2. SATUAN/ UNITS

Hektar (Ha)	:	10 000 m ²
Kilometer (km)	:	1 000 meter (m)
Ton	:	1 000 kg

satuan lain : buah, butir, jam, menit, persen (%).

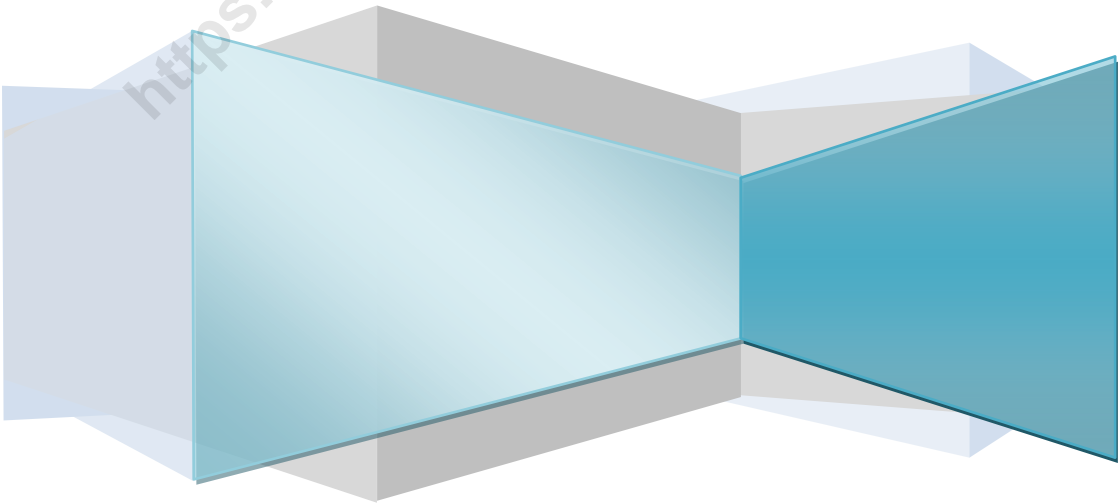
SINGKATAN

BPD	:	Badan Perwakilan Desa
BPS	:	Badan Pusat Statistik
KUA	:	Kantor Urusan Agama
KUD	:	Koperasi Unit Desa
KSK	:	Koordinator Statistik Kecamatan
LPM	:	Lembaga Pemberdayaan Masyarakat
PLN	:	Perusahaan Listrik Negara
PMA	:	Penanaman Modal Asing
PMDN	:	Penanaman Modal Dalam Negeri
Puskesmas	:	Pusat Kesehatan Masyarakat
Pustu	:	Puskesmas Pembantu
Pos Yandu	:	Pos Pelayanan Terpadu
Poskesdes	:	Pos Kesehatan Desa
PUS	:	Pasangan Usia Subur
RT	:	Rukun Tetangga
RW	:	Rukun Warga
SD	:	Sekolah Dasar
SLTP	:	Sekolah Lanjutan Tingkat Pertama
KK	:	Kepala Keluarga

BAB 1

KEADAAN GEOGRAFIS

<https://bintankab.bps.go.id>



BAB I

KEADAAN GEOGRAFIS

1.1. Sejarah Singkat

Kecamatan Gunung Kijang adalah salah satu dari sepuluh kecamatan yang ada di Kabupaten Bintan. Kecamatan Gunung Kijang pada awal berdirinya hanyalah merupakan kecamatan pembantu dari Kecamatan Bintan Timur. Pada tanggal 20 September 2001 berdasarkan Peraturan Daerah Kabupaten Kepulauan Riau No : 22 Tahun 2001 secara resmi kecamatan Gunung Kijang dinaikan statusnya dari kecamatan pembantu menjadi kecamatan dengan empat desa yaitu : Desa Gunung Kijang, Desa Toapaya, Desa Teluk Bakau dan Desa Malang Rapat. Seiring dengan berjalannya waktu wilayah Desa Gunung Kijang dimekarkan menjadi Desa Gunung Kijang dan Kelurahan Kawal yang ditegaskan dengan keluarnya Peraturan Daerah Kabupaten Kepulauan Riau No: 12 Tahun 2004 tertanggal 25 Agustus 2004. Pada tanggal 12 Desember 2005 sesuai dengan Peraturan Daerah Kabupaten Kepulauan Riau No : 8 Tahun 2005, Desa Toapaya dimekarkan menjadi Desa Toapaya Utara dan Toapaya Selatan. Sehingga wilayah Kecamatan Gunung Kijang menjadi Kelurahan Kawal, Desa Gunung Kijang, Desa Teluk Bakau, Desa Malang Rapat, Desa Toapaya, Desa Toapaya Selatan dan Desa Toapaya. Penaikan status dan pemekaran desa tidak berhenti sampai di sini karena pada tanggal 20 Agustus 2007 sesuai dengan Peraturan Daerah Kabupaten Bintan No : 11 Tahun 2007, Desa Toapaya menjadi Kelurahan Toapaya Asri. Peningkatan status ini merupakan awal dari pembentukan kecamatan baru dan merupakan pemekaran Kecamatan Gunung Kijang, tanggal 23 Agustus 2007 Peraturan Daerah Kabupaten Bintan No : 12 Tahun 2007 terbentuklah kecamatan baru yaitu Kecamatan Toapaya. Dengan terbentuknya Kecamatan Toapaya maka wilayah

Kecamatan Gunung Kijang hanya meliputi satu kelurahan dan tiga desa yaitu : Kelurahan Kawal, Desa Gunung Kijang, Desa Teluk Bakau dan Desa Malang Rapat.

1.2 Letak Geografis dan Batas Wilayah

Kecamatan Gunung Kijang secara geografis terletak antara 0°59'18" Lintang Utara - 1°10'20" Lintang Utara dan 104°36'6" Bujur Timur di sebelah barat dan 104°43'17" Bujur Timur di sebelah timur. Daerah Gunung Kijang merupakan daerah tropis dengan suhu maximal 33,6 °C – 21 °C, curah hujan pertahun 86 hari dan tinggi dari permukaan laut 192 meter.

Wilayah Kecamatan Gunung Kijang berbatasan dengan:

- Utara : Kecamatan Teluk Sebong
- Selatan : Kecamatan Bintang Timur
- Barat : Kecamatan Toapaya
- Timur : Kecamatan Bintang Timur dan Laut

Untuk batas wilayah desa dan kelurahan dapat di lihat pada **Tabel 1.2**

Tabel 1.2 Batas Wilayah dirinci Menurut Desa/Kelurahan di Kecamatan Gunung Kijang

Desa/Kelurahan	Batas Wilayah
(1)	(2)
1. Gunung Kijang	Utara : Kelurahan Kawal Selatan : Kelurahan Sei Lekop Kec. Bintang Timur Barat : Desa Toapaya Timur : Laut
2. Kawal	Utara : Desa Teluk Bakau Selatan : Desa Gunung Kijang Barat : Desa Toapaya

Desa/Kelurahan	Batas Wilayah
	Timur : Laut
3. Teluk Bakau	Utara : Desa Malang Rapat Selatan : Kelurahan Kawal Barat : Desa Toapaya Timur : Laut
4. Malang Rapat	Utara : Desa Berakit Kec. Teluk Sebong Selatan : Desa Teluk Bakau Barat : Desa Toapaya Timur : Laut

Sumber : Kantor Camat Gunung Kijang

1.3 Luas Wilayah

Luas wilayah Kecamatan Gunung Kijang mencapai 4.803,155 km² dengan luas 376,545 km² daratan (7,84 %) dan 4.426,61 lautan (92,16 %).

Luas daratan kecamatan Gunung Kijang sebagian besar terletak di Pulau Bintan, dan sebagian kecil di pulau-pulau. Dari 20 pulau yang ada di Kecamatan Gunung Kijang baru 1 pulau yang berpenghuni, 19 buah pulau lagi masih belum berpenghuni. Data nama pulau dan letak geografisnya dapat di lihat pada **Tabel 1.3.1** dan luas masing-masing Desa/Kelurahan dapat di lihat pada **Tabel 1.3.2**

Tabel 1.3.1 Nama Pulau Yang ada di Kecamatan Gunung Kijang dan Letak Geografisnya

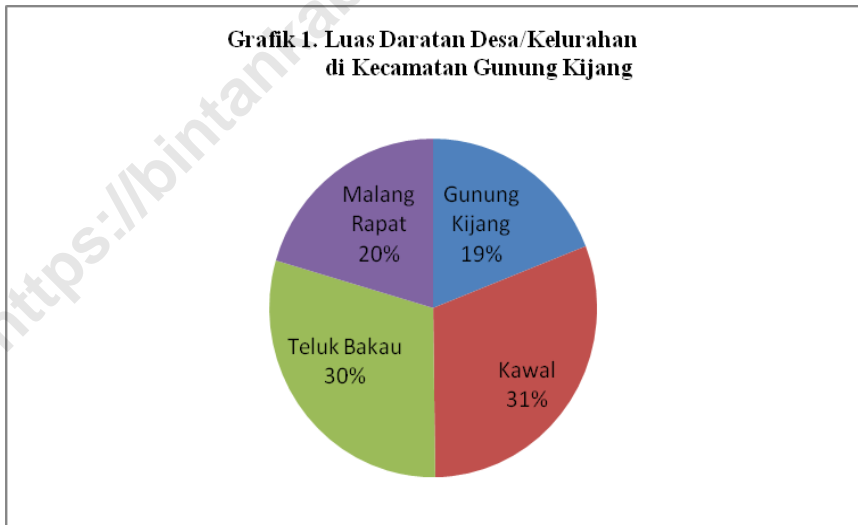
No	Pulau	Lintang (LU)	Bujur (BT)
(1)	(2)	(3)	(4)
1	Beralas Pasir	1° 3' 4"	104° 40' 35"
2	Manjin	0° 54' 40"	104° 39' 36"
3	Nikoe	1° 3' 7"	104° 42' 37"
4	Beralas Bakau	1° 3' 49"	104° 40' 27"
5	Penyusuk	1° 6' 2"	104° 39' 37"
6	Kerengga	1° 7' 26"	104° 39' 27"
7	Payung	1° 8' 15"	104° 38' 33"
8	Balau	1° 7' 23"	104° 38' 40"
9	Kerapu	1° 6' 19"	104° 38' 50"
10	Malang Teluk Dalam	1° 9' 46"	104° 37' 27"
11	Pucung	1° 9' 10"	104° 37' 6"
12	Kapal	1° 10' 20"	104° 37' 51"
13	Malang Samar	0° 59' 58"	104° 43' 17"
14	Malang Layar	1° 3' 20"	104° 42' 42"
15	Malang Belah	1° 3' 34"	104° 42' 34"
16	Malang Samar	1° 2' 38"	104° 42' 9"
17	Malang Buruk	1° 3' 7"	104° 43' 15"
18	Malang Cenggom	0° 59' 18"	104° 40' 39"
19	Malang Pandan	-	-
20	Antu	0° 54' 37"	104° 40' 10"

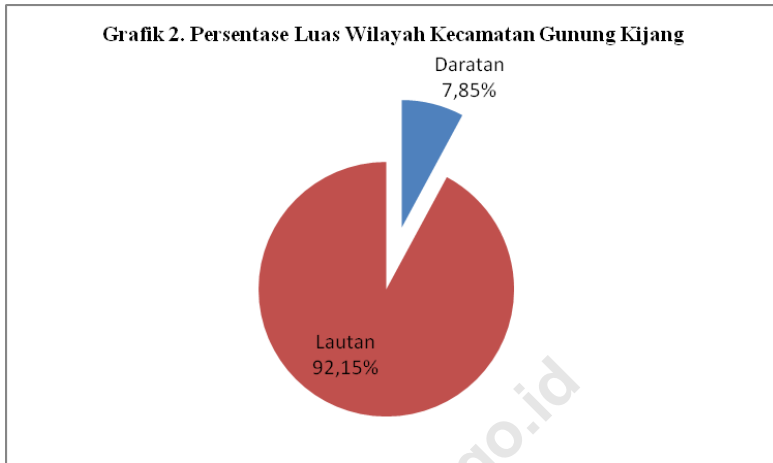
Sumber : Kantor Pertanahan Negara

Tabel 1.3.2 Luas Wilayah Kecamatan Gunung Kijang Menurut Desa/Kelurahan Tahun 2017

No	Desa/Kelurahan	Luas Wilayah (km ²)	
		Daratan	Lautan
(1)	(2)	(3)	(4)
1	Gunung Kijang	71,2	n/a
2	Kawal	116	n/a
3	Teluk Bakau	112,12	n/a
4	Malang Rapat	77,225	n/a
Jumlah		376,545	4.426,61

Sumber : Kantor Camat Gunung Kijang





1.4. Jarak Antar Kota

Kawal merupakan Ibukota Kecamatan Gunung Kijang yang berjarak 28 km ke Ibukota Kabupaten. Adapun Desa Gunung Kijang merupakan desa terjauh dari Ibukota kecamatan yaitu sejauh 32 km.

Tabel 1.4. Jarak dari Desa/Kelurahan ke Ibukota Kecamatan dan Ibukota Kabupaten Tahun 2017

No	Desa/Kelurahan	Ke Ibu Kota	
		Kecamatan (km2)	Kabupaten (km2)
(1)	(2)	(3)	(4)
1	Gunung Kijang	14	32
2	Kawal	0,5	28
3	Teluk Bakau	8	26
4	Malang Rapat	18	20

Sumber : Kantor Camat Gunung Kijang

1.5. Fisik Wilayah

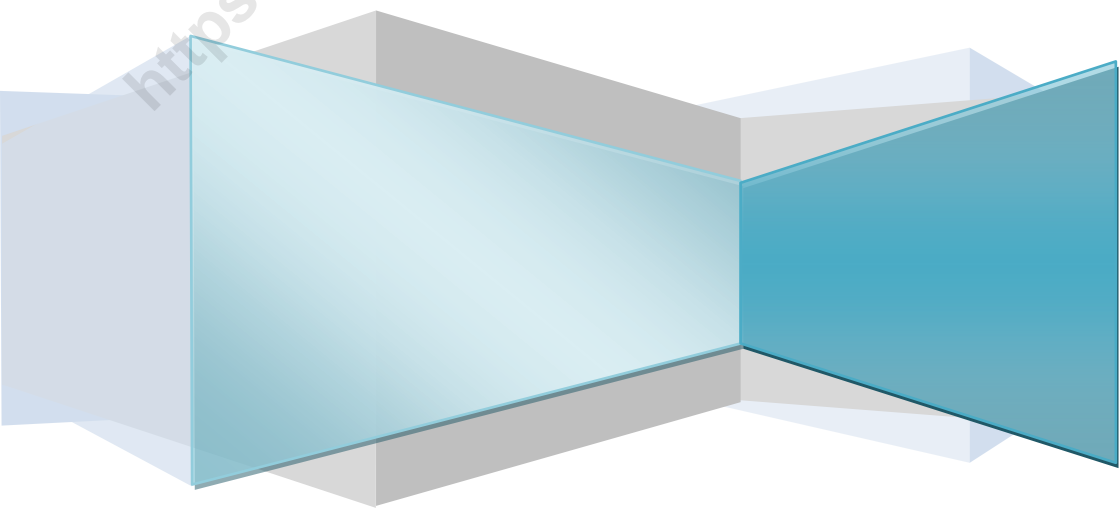
Wilayah Kecamatan Gunung Kijang memiliki keadaan topografi bervariasi dari datar hingga bergelombang dengan kemiringan 0 – 40 % mencapai 98,03 %. Sedangkan untuk kemiringan > 40 % hanya mencapai 1,97 %. Dan untuk jenis tanah kecamatan Gunung Kijang diklasifikasikan oleh USDA dalam kelompok tanah podsolik, aluvial, litosol dan andosol. Di Kecamatan Gunung Kijang dapat dijumpai DAS kawal seluas 93 km² dengan kapasitas 715 liter/detik. (Sumber : Direktori Sarana dan Prasarana Penunjang Investasi Kabupaten Bintang Tahun 2006).

<https://bintankab.bps.go.id>

BAB 2

PEMERINTAHAN

<https://bintankab.bps.go.id>



BAB II

PEMERINTAHAN

2.1. Pemerintahan

Kecamatan Gunung Kijang merupakan salah satu kecamatan dari sepuluh kecamatan yang ada di Kabupaten Bintan . Kecamatan Gunung Kijang terdiri dari satu kelurahan dan tiga desa, adapun pemerintahan di tingkat terendah yaitu RT berjumlah 42 kemudian diikuti RW sejumlah 14 dan dusun 5.

Kelurahan adalah wilayah kerja Lurah sebagai perangkat daerah Kabupaten dalam wilayah kerja kecamatan. Kelurahan dibentuk di wilayah kecamatan dengan Perda berpedoman pada Peraturan Pemerintah. Kelurahan dipimpin oleh seorang Lurah yang dalam pelaksanaan tugasnya memperoleh pelimpahan dari Bupati/walikota. Lurah bertanggung jawab kepada Bupati/Walikota melalui Camat.

Dari **Tabel 2.1.1** berikut ini dapat dilihat unsur pimpinan yang berada di Kecamatan Gunung Kijang, dari Camat hingga pimpinan Kelurahan dan Kepala Desa.

Untuk kelancaran pelaksanaan tugas lurah, dapat dibentuk lembaga lainnya sesuai dengan kebutuhan yang ditetapkan dengan Perda. Lembaga lain yang dimaksudkan adalah lembaga kemasyarakatan seperti Rukun Tetangga, Rukun Warga, Lembaga Pemberdayaan Masyarakat (LPM).

Di kecamatan Gunung Kijang terdapat lima LPM yang berkedudukan di desa dan kelurahan. LPM adalah lembaga atau wadah yang dibentuk atas prakarsa masyarakat sebagai mitra Pemerintah Desa dan Lurah dalam menampung dan mewujudkan aspirasi serta kebutuhan masyarakat di bidang pembangunan.

Dalam **Tabel 2.1.2** dapat dilihat status desa/kelurahan yang berada di Kecamatan Gunung Kijang. Sementara pada **Tabel 2.1.3** dapat pula dilihat lembaga lain (RT, RW dan LPM) yang berada di Kecamatan Gunung Kijang.

Sementara itu desa atau yang disebut dengan nama lain, selanjutnya disebut desa adalah kesatuan masyarakat hukum yang memiliki batas-batas wilayah yang berwenang untuk mengatur dan mengurus kepentingan masyarakat setempat, berdasarkan asal usul dan adat istiadat setempat yang diakui dan dihormati dalam sistem pemerintahan Negara Kesatuan Republik Indonesia.

Sesuai dengan Peraturan Daerah Kabupaten Kepulauan Riau nomor 10 tahun 2005, tentang Pembentukan Organisasi Kecamatan dan Kelurahan Kabupaten Kepulauan Riau dengan struktur organisasi terdiri atas 1 (satu) orang Camat, 1 (satu) orang Sekretaris Kecamatan, 5 (lima) orang Kepala Seksi dan 2 (dua) orang Kepala Sub. Bagian. Sementara di Kantor Kelurahan Kawal, semua jabatan baik Lurah, Sekretaris Kelurahan, Kasi Pemerintahan, Kasi Trantib, Kasi Kessos dan Kasi pembangunan. Telah terisi. Selain itu di Kecamatan Gunung Kijang juga ada dinas/instansi lain yaitu :

1. POLSEK Kecamatan Gunung Kijang
2. Babinsa Kelurahan Kawal
3. Komandan Pos Pengamat TNI AL Kawal
4. Kantor Cabang Pos Syahbandar Kecamatan Gunung Kijang
5. Kantor UPT PAUS Kecamatan Gunung Kijang
6. Kantor Urusan Agama Kecamatan Gunung Kijang
7. Kantor Cabang Dinas Perikanan dan Kelautan Kec. Gunung Kijang
8. Kantor UPTD BPKKD Kecamatan Gunung Kijang
9. Puskesmas Kecamatan Gunung Kijang
10. BIP Kecamatan Gunung Kijang

11. Kantor Cabang PT. POS Kecamatan Gunung Kijang
12. Kantor Ranting PT. PLN Kecamatan Gunung Kijang
13. Pegadaian Unit Kawal Kecamatan Gunung Kijang
14. BRI Unit Kawal Kecamatan Gunung Kijang
15. BPR Unit Kecamatan Gunung Kijang

Tabel 2.1.1. Nama Kepala Pemerintahan di Kecamatan Gunung Kijang, 2017

No	Kecamatan/Desa/Kelurahan	Nama Kepala Pemerintahan
(1)	(2)	(3)
1	Camat Gunung Kijang	Plt.Arief Sumarmonos, S.T.
2	Kepala Desa Gunung Kijang	Plt..M.Yan Anuwari,S,Sos.
3	Lurah Kawal	Vebby Destra. n ,S.STP.
4	Kepala Desa Teluk Bakau	Ramlan
5	Kepala Desa Malang Rapat	Plt.Riski Bintani,S.IP.

Sumber : Kantor Camat Gunung Kijang

Tabel 2.1.2 Status Desa/ Kelurahan di Kecamatan Gunung Kijang, 2017

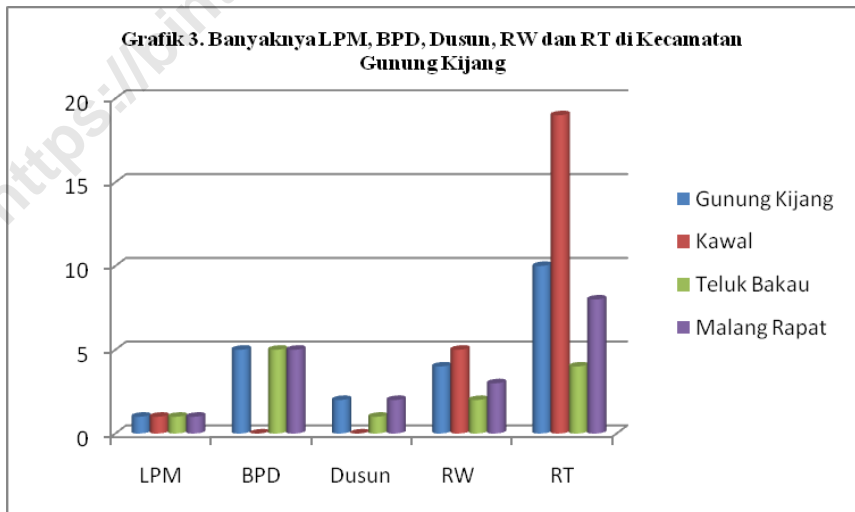
No	Desa/Kelurahan	Status Desa	Status Kelurahan
(1)	(2)	(3)	(4)
1	Gunung Kijang	1	-
2	Kawal	-	1
3	Teluk Bakau	1	-
4	Malang Rapat	1	-
	2017	3	1
	2016	3	1
	2015	3	1

Sumber : Kantor Camat Gunung Kijang

Tabel 2.1.3 Banyaknya LPM, BPD, RW dan RT Menurut Desa/Kelurahan di Kecamatan Gunung Kijang, 2017

Desa/Kelurahan	LPM	BPD	Dusun	RW	RT
(1)	(2)	(3)	(4)	(5)	(6)
Gunung Kijang	1	5	2	4	10
Kawal	4	-	0	5	20
Teluk Bakau	1	5	1	2	4
Malang Rapat	1	5	2	3	8
2017	7	15	5	14	42
2016	4	15	5	14	42
2015	4	15	5	14	42

Sumber : Kantor Camat Gunung Kijang



2.2. Administrasi

Selama tahun 2017 bagian pemerintahan Kecamatan Gunung Kijang mengeluarkan 382 SKGR (Surat Keterangan Pengoperan dan Penguasaan Tanah) mengalami peningkatan sebesar 8,50 persen dan 517 SPPPBT (Surat Pernyataan Penguasaan Phisik Bidang Tanah/ Sporadik) dapat dilihat pada.

Tabel 2.2. Realisasi Pembuatan Surat Keterangan Pengoperan dan Penguasaan Tanah Desa/Kelurahan dan Surat Pernyataan Penguasaan Phisik Bidang Tanah / Sporadik se Kecamatan Gunung Kijang Tahun 2017

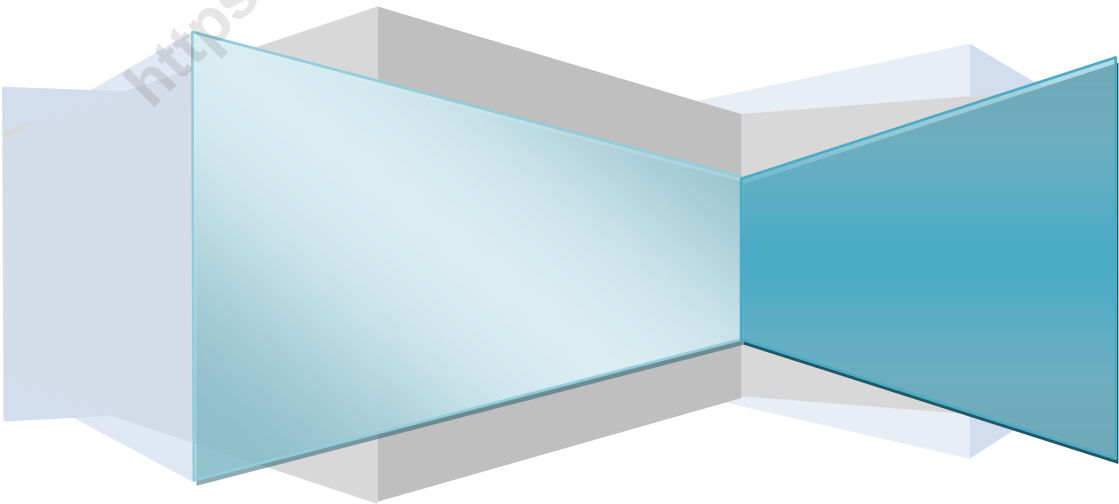
No	Desa/Kelurahan	SKGR		SPPPBT	
		2016	2017	2016	2017
(1)	(2)	(3)		(4)	
1	Gunung Kijang	210	190	125	150
2	Kawal	142	140	150	180
3	Teluk Bakau	38	25	70	85
4	Malang Rapat	33	27	90	102
Jumlah		423	382	435	517

Sumber : Kantor Camat Gunung Kijang

BAB 3

PENDUDUDUK

<https://bintankab.bps.go.id>



BAB III PENDUDUK

Di dalam Garis-Garis Besar Haluan Negara (GBHN) dinyatakan bahwa jumlah penduduk yang besar baru menjadi modal dasar yang efektif bagi pembangunan nasional hanya bila penduduk yang besar tersebut berkualitas baik. Namun dengan penambahan penduduk yang pesat sulit untuk meningkatkan mutu kehidupan dan kesejahteraan secara layak dan merata. Hal ini berarti bahwa penduduk yang besar dengan kualitas yang tinggi tidak akan mudah dicapai.

Registrasi penduduk merupakan kegiatan pencatatan tentang kependudukan dari bagian pemerintah di kecamatan. Data hasil registrasi penduduk yang dikirim ke kecamatan oleh masing-masing kelurahan ini menjadi acuan prediksi sehingga terbentuklah tabel jumlah penduduk seperti yang tersaji di bawah ini. Hasil pencatatan menunjukkan masih belum lancarnya kegiatan registrasi penduduk, sebagai akibat banyaknya hambatan dalam pelaksanaan. Disamping itu, kegiatan pengecekan data sekaligus pembinaan aparat pelaksana kegiatan registrasi penduduk sampai ke tingkat kelurahan serta kedisiplinan penduduk sendiri sangat diperlukan dalam menunjang usaha mendapatkan data kependudukan yang lengkap dan terpercaya sebagai dasar perencanaan pembangunan.

3.1 Jumlah Penduduk Dan Kepala Keluarga

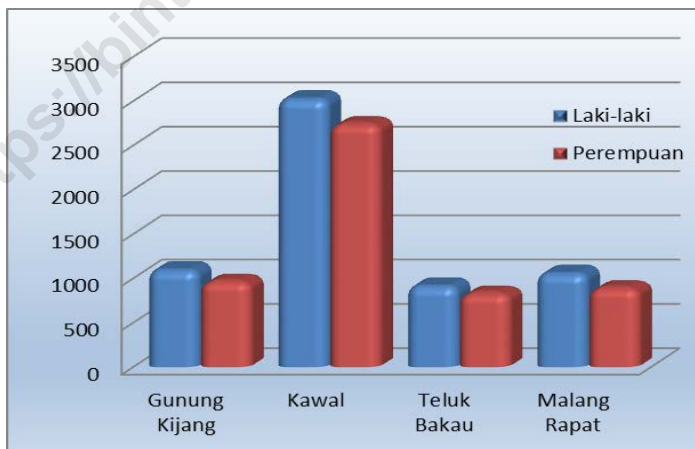
Berdasarkan Data SIAK yang dikeluarkan oleh Dinas Kependudukan dan Catatan Sipil Kabupaten Bintan Tahun 2017 diperoleh informasi bahwa jumlah penduduk Kecamatan Gunung Kijang tercatat sebanyak 12.772 jiwa yang terdiri dari 6.684 jiwa laki-laki dan 6.188 jiwa. Rasio jenis kelamin (*sex ratio*) sebesar 108 yang berarti diantara 1120 jiwa laki-laki terdapat 1000 jiwa perempuan. Jumlah Kepala Keluarga sebesar 3.388 KK, yang berarti rata-rata per KK terdiri dari 3 jiwa.

Tabel 3.1.1 Jumlah Penduduk Berdasarkan Jenis Kelamin dan Sex Ratio menurut Desa/Kelurahan di Kecamatan Gunung Kijang Tahun 2017

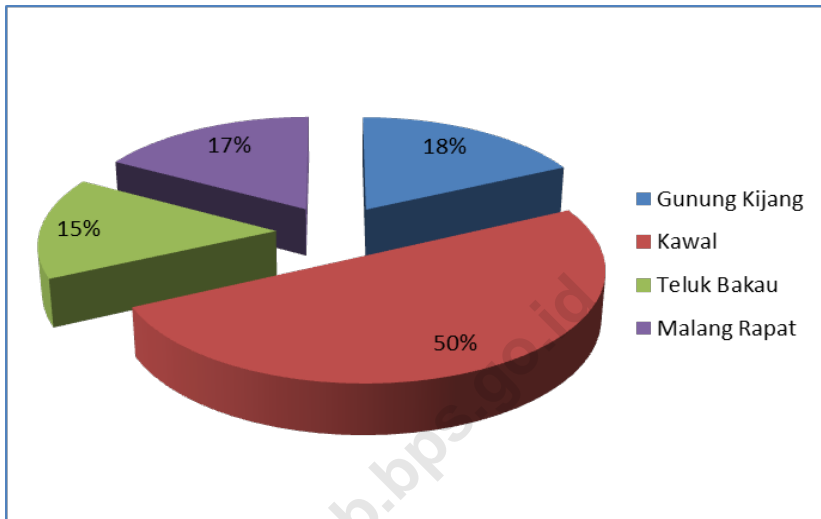
Desa/Kelurahan	Laki-Laki	Perempuan	Total	Ratio
(1)	(2)	(3)	(3)	(4)
1 Gunung Kijang	1.243	1.122	2.365	110
2 Kawal	3.043	2.898	5.941	105
3 Teluk Bakau	1.173	1.114	2.187	105
4 Malang Rapat	1.225	1.054	2.279	118
Total	6,684	6,188	12,772	108

Sumber : Data Profil Kelurahan dan Desa, 2017

Grafik 4 : Jumlah Penduduk Berdasarkan Jenis Kelamin



Grafik 5 : Persentase Penduduk di Kecamatan Gunung Kijang Tahun 2017



Tabel 3.1.2 Banyaknya Kepala Keluarga, dan Rata-rata Penduduk Per Kepala Keluarga menurut Desa/Kelurahan di Kecamatan Gunung Kijang Tahun 2017

Desa/Kelurahan	Penduduk	Jumlah KK	Rata-rata per KK
(1)	(2)	(3)	(4)
1 Gunung Kijang	2.365	696	3
2 Kawal	5.941	1,415	4
3 Teluk Bakau	2.187	629	3
4 Malang Rapat	2.279	648	3
Total	12,772	3,388	3

Sumber : Data Profil Kelurahan dan Desa, 2017

3.2 Penyebaran Penduduk

Jumlah penduduk yang terus bertambah tidak diimbangi dengan sebaran penduduk. Berdasarkan Data SIAK Dinas Kependudukan dan Catatan Sipil Kabupaten Bintan Tahun 2017, kepadatan jumlah penduduk di Kecamatan Gunung Kijang tercatat 33 jiwa per km², dan Desa Teluk Bakau memiliki sebaran penduduk terkecil yaitu 19 jiwa per km².

Jumlah penduduk terbanyak terdapat di Kelurahan Kawal yaitu sebesar 5.941 jiwa diantaranya laki-laki 3.043 jiwa dan perempuan 2.898 jiwa. Terbanyak kedua adalah Desa Gunung Kijang sebesar 2.365 jiwa, Desa Malang Rapat sebesar 2.279 jiwa. Sedangkan jumlah penduduk yang paling sedikit terdapat di Desa Teluk Bakau, yaitu sebesar 2.187 jiwa.

Sebaran penduduk terpadat terdapat di Kelurahan Kawal sebesar 51 jiwa per km². Sedangkan yang terjarang penduduknya yaitu Desa Teluk Bakau yaitu sebesar 19 jiwa per km²

Tabel 3.2 Luas Wilayah, Jumlah Penduduk, Kepadatan Penduduk menurut Desa/Kelurahan di Kecamatan Gunung Kijang, 2017

Desa/Kelurahan	Penduduk	Luas (KM ²)	Kepadatan/KM ²
(1)	(2)	(3)	(4)
1 Gunung Kijang	2,365	71,20	33
2 Kawal	5,941	116,00	51
3 Teluk Bakau	2,187	112,12	19
4 Malang Rapat	2,279	77,23	29
Total	12,772	376,55	33

Sumber : Profil Kelurahan dan Desa, 2017

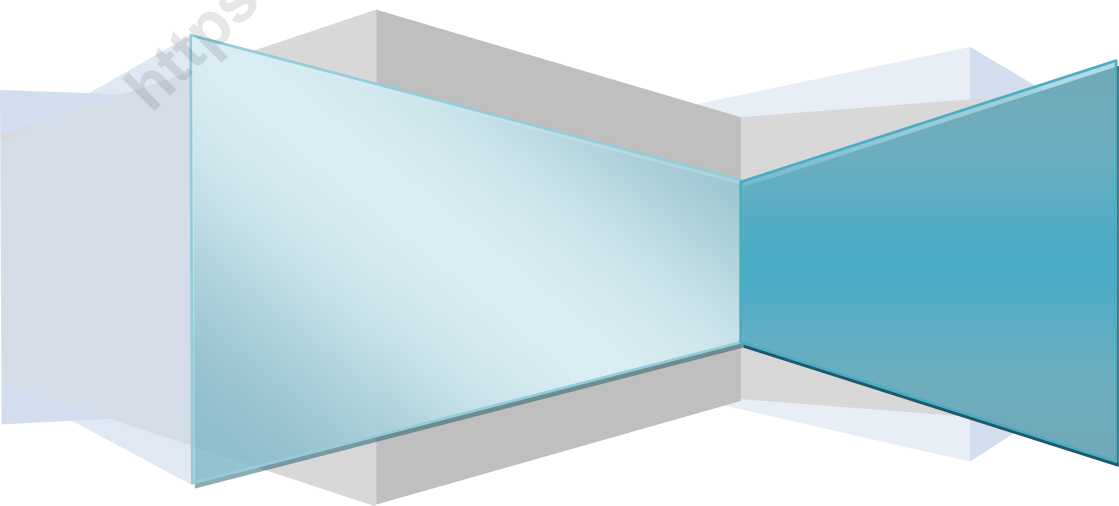
3.3 Kelahiran dan Kematian

Angka kelahiran terbesar terdapat di kelurahan Kawal sebanyak 142 kelahiran diikuti oleh Desa Teluk Bakau sebesar 28 jiwa dan angka kelahiran terkecil terdapat di Desa Malang Rapat sebanyak 18 jiwa. Untuk angka kematian yang terbanyak juga di Kelurahan Kawal sebanyak 48 jiwa dan angka kematian terkecil di Desa Gunung Kijang sebanyak 6 jiwa. Untuk migrasi baik itu penduduk yang datang maupun yang pindah, penduduk yang datang dan menetap tertinggi di Kelurahan Kawal sebanyak 86 jiwa dan kepindahan penduduk tertinggi di Desa Teluk Bakau sebesar 92 jiwa.

BAB 4

SOSIAL

<https://bintankab.bps.go.id>



BAB IV

S O S I A L

4.1. Pendidikan

Pendidikan merupakan sarana untuk mencerdaskan kehidupan bangsa, karena dengan tingginya kualitas penduduk dalam bidang pendidikan tersebut maka akan lebih cepat pula dalam pencapaian kemajuan dalam segala hal.

Dalam penyajian sub bab pendidikan meliputi data pendidikan TK, SD, SLTP, dan SLTA dan data pendidikan baik di lingkungan Disdiknas maupun diluar lingkungan Disdiknas di wilayah Kecamatan Gunung Kijang.

4.2. Kesehatan

Data kesehatan menyajikan banyaknya fasilitas kesehatan ,tenaga kesehatan, klinik KB, peserta KB, Akseptor KB aktif maupun yang masih baru. Untuk Menunjang Kegiatan pelayanan terhadap kesehatan masyarakat di kecamatan Gunung Kijang.

4.3. Agama

Penyajian data statistik di bidang keagamaan yang sumber datanya dari Kantor Urusan Agama Kecamatan dan Profil Kelurahan/Desa yang diperoleh untuk menyajikan banyaknya penduduk pemeluk agama. Jumlah tempat peribadatan serta banyaknya Pernikahan, talak, cerai dan rujuk di Kecamatan Gunung Kijang.

Tabel 4.1.1. Banyaknya Sekolah TK, SD, SLTP dan SLTA Menurut Desa/ Kelurahan di Kecamatan Gunung Kijang, 2017

Desa / Kelurahan	T K/R A		SD/MI		SLTP/MTs		SMA/SMK	
	N	S	N	S	N	S	N	S
(1)	(2)	(3)	(4)	(5)	(6)	(7)	(8)	(9)
01. Gunung Kijang	-	3	2	-	-	-	-	-
02. Kawal	-	5	3	1	1	1	-	1
03. Teluk Bakau	-	3	1	-	-	-	-	-
04. Malang Rapat	-	4	3	-	1	-	-	1
Jumlah	-	15	9	1	2	1	-	2

Keterangan : N = Negeri S = Swasta

Sumber : Profil Kelurahan dan Desa, 2017

Tabel 4.2.1. Banyaknya Fasilitas Kesehatan Menurut Desa/Kelurahan di Kecamatan Gunung Kijang, 2017

Desa/Kelurahan	Rumah Sakit	Pus-kesmas	Pustu/Polindes	Balai Pengobatan	
				BKIA	Umum
(1)	(2)	(3)	(5)	(6)	(7)
01. Gunung Kijang	-	-	1	-	-
02. Kawal	-	1	-	-	-
03. Teluk Bakau	-	-	1	-	-
04. Malang Rapat	-	-	2	-	-
Jumlah	-	1	4	-	-

Sumber : Puskesmas Gunung Kijang, 2017

Tabel 4.2.2. Banyaknya Tenaga Kesehatan Menurut Desa/Kelurahan di Kecamatan Gunung Kijang, 2017

Desa/Kelurahan	Dokter		Dokter Gigi	Bidan	Tenga Kesehatan Lainnya	Dukun Bayi
	Spesialis	Umum				
(1)	(2)	(3)	(4)	(5)	(6)	(7)
2017	1	8	1	12	22	1
2016	1	6	2	16	20	1
2015	2	19	3	42	67	2

Sumber : Puskesmas Gunung Kijang, 2017

Tabel 4.2.3. Jumlah Akseptor KB Baru Menurut Desa/Kelurahan di Kecamatan Gunung Kijang, 2017

Kecamatan Gunung Kijang	Jenis Alat Kontrasepsi KB Baru				Jumlah
	IUD	PIL	Kondom	Suntikan	
(1)	(2)	(3)	(4)	(5)	(7)
2017	72	634	64	875	1,645
2016	63	432	41	790	1,362
2015	23	40	26	113	202

Sumber : Puskesmas Gunung Kijang, 2017

Tabel 4.3.1. Banyaknya Penduduk Menurut Agama dan Desa/Kelurahan di Kecamatan Gunung Kijang, 2017

Desa / Kelurahan		Islam	Protestan	Khatolik	Budha	Konghucu	
(1)		(2)	(3)	(4)	(5)	(6)	
01.	Gunung Kijang	1.904		35	186	29	-
02.	Kawal	5.072		120	112	512	33
03.	Teluk Bakau	1.661		32	43	43	-
04.	Malang Rapat	1.762		27	211	40	6
Jumlah		10.399		214	552	624	39

Sumber : Kantor Urusan Agama Gunung Kijang, 2017

Tabel 4.3.2. Banyaknya Rumah Ibadah Menurut Desa/Kelurahan di Kecamatan Gunung Kijang, 2017

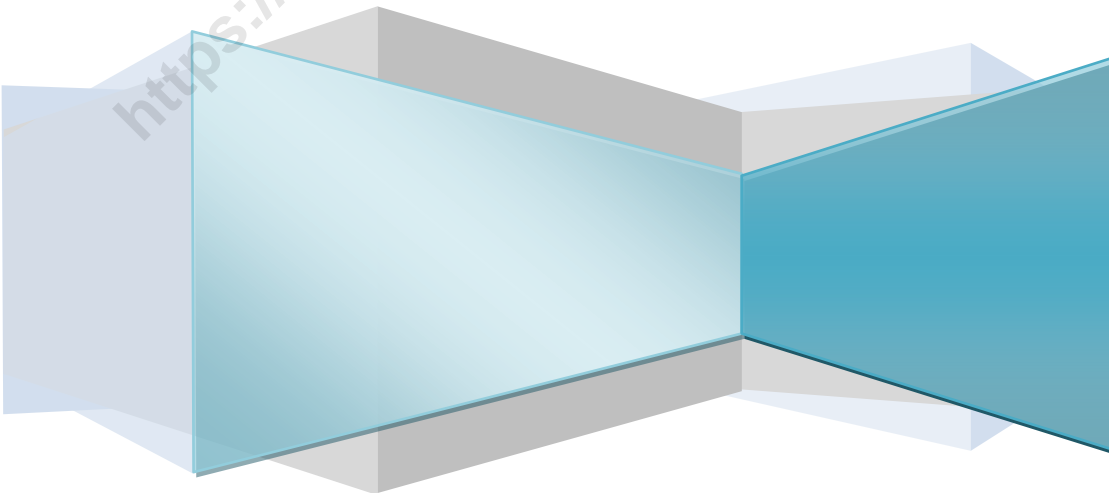
Desa/Kelurahan	Masjid	Musholla/ Surau	Gereja		Pura/ Kuil	Vihara/ Kelenteng
			Khatolik	Protestan		
(1)	(2)	(3)	(4)	(5)	(6)	(7)
01. Gunung Kijang	6	3	-	-	-	1
02. Kawal	7	9	2	1	-	1
03. Teluk Bakau	3	3	-	-	-	1
04. Malang Rapat	5	2	1	-	-	-
Jumlah	21	17	3	1	-	3

Sumber : Kantor Urusan Agama Gunung Kijang, 2017

BAB 5

PERTANIAN

<https://bintankab.bps.go.id>



BAB V

PERTANIAN

Sektor pertanian dikelompokkan dalam beberapa subsektor, yaitu Tanaman Pangan, Hortikultura, Perkebunan, Kehutanan, Peternakan dan Perikanan. Ditinjau dari potensi dan besarnya sumbangan masing-masing sektor maka sektor tanaman hortikultura sangat menjanjikan.

5.1. Tanaman Pangan

Subsektor tanaman bahan makanan merupakan salah satu subsektor pada sektor pertanian. Subsektor tersebut mencakup tanaman padi, jagung, ubi kayu, ubi jalar, talas dan kacang tanah.

Kecamatan Gunung Kijang mempunyai potensi pertanian tanaman pangan yang cukup menjanjikan. Akan tetapi, belum dimanfaatkan secara optimal. Hal ini terlihat dari luas lahan potensi yang tersedia cukup luas, yaitu mencapai 420 Ha dengan luas lahan potensi 120 Ha untuk tanaman padi dan 300 Ha untuk tanaman palawija. Dari luas tersebut hanya tanaman palawija yang baru diusahakan dan tidak mengalami peningkatan dari tahun sebelumnya.

Luas tanam dan luas panen tanaman pangan di Kecamatan Gunung Kijang hanya pada tiga komoditi, yaitu jagung, ubi kayu dan ubi jalar. Produksi ketiga komoditi tanaman pangan ini mengalami peningkatan dari tahun sebelumnya. Produksi jagung sebesar 104 ton, ubi kayu mengalami peningkatan yang signifikan sebesar 1.380 ton, dan produksi ubi jalar sebesar 180 ton.

Tabel 5.1 Luas Tanam, Luas Panen, Rata-Rata Produksi, dan Produksi Tanaman Pangan Menurut Jenisnya di Kecamatan Gunung Kijang, 2017

Jenis Tanaman	Luas Tanam (Ha)		luas Panen (Ha)		Rata-Rata Produksi (Kw/Ha)		Produksi (ton)	
	2016	2017	2016	2017	2016	2017	2016	2017
	(1)	(2)	(3)	(4)	(4)		(5)	
1. Padi	-	-	-	-	-	-	-	-
2. Jagung	40	10	37	10	-	7	-	104
3. Ubi Kayu	12	35	13	46	60	30	72	1.380
4. Ubi Jalar	2	9	2	9	90	20	18	180
5. K.Tanah	5	-	5	-	12	-	6	-
Jumlah	59	54	57	65	162	57	96	1,664

Sumber : Dinas Pertanian Kabupaten Bintan

5.2. Hortikultura

Luas lahan yang potensial untuk tanaman hortikultura di Kecamatan Gunung Kijang seluas 446,25 Ha dan hanya 331,1 Ha yang sudah diusahakan dengan rincian 226,1 Ha lahan potensi untuk tanaman sayuran dan seluruh lahan potensi sudah diusahakan, sedangkan untuk tanaman buah-buahan seluas 220,15 Ha dan baru di usahakan 150 Ha. Luas panen dan luas tanam sayur-sayuran hampir semuanya mengalami penurunan, namun tahun 2017 ini terdapat komoditi cabe rawit yang memiliki luas tanam maupun luas panen yaitu sebesar 9 Ha dan 1 Ha, dimana dua tahun sebelumnya komoditi ini tidak berproduksi. Lain halnya dengan produksi tanaman sayur-sayuran yang mengalami peningkatan signifikan dibanding dengan tahun sebelumnya, peningkatan ini berkisar sebesar lebih dari 100 persen atau tiga kali lipat produksi tahun sebelumnya. Akan tetapi tanaman buncis mengalami penurunan produksi sebesar 85 ton. Total untuk tanaman buah-buahan yang mengalami

peningkatan produksi hanya sebesar 72 persen, sedangkan ada beberapa komoditi yang mengalami penurunan produksi yaitu tanaman jambu biji (tidak berproduksi), bengkoang (63 persen) serta jeruk (41 persen) dibandingkan dengan produksi tahun 2016.

Tabel 5.2.1 Luas Tanam, Luas Panen dan Produksi sayur-sayuran di rinci menurut jenis nya di Kecamatan Gunung Kijang Tahun 2017

Jenis Sayuran	Luas Tanam (Ha)		Luas Panen (Ha)		Produksi (ton)	
	2016	2017	2016	2017	2016	2017
(1)	(2)		(3)		(4)	
1 K.Panjang	34	26	34	23	204	2475
2 Cabe Besar	43,3	27	43,2	23	259,8	1637
3 Cabe Rawit	-	9	-	1	-	39
4 Terung	7,2	5	7,2	5	144	172
5 Ketimun	40	18	40	17	1.600	1940
6 Kangkung	30,5	27	30,5	7	793	1500
7 Bayam	38,3	23	38,3	8	201,07	1115
8 Sawi	2,3	22	2,3	22	69	1544
9 Buncis	14	11	14	4	210	125
10 Seledri	1	-	1	-	30	-
11 Petai	-	6	-	1	-	5,85
12 Jengkol	3,5	13	3,5	2	5,25	3,74
13 Gambas	8	1	8	1	320	800
14 Pare	4	2	4	2	160	2000
Jumlah	226,1	190	226	116	3996,12	13356,6

Sumber : Dinas Pertanian Kabupaten Bintan

Tabel 5.2.2. Luas Tanam, Luas Panen dan Produksi Buah-Buahan Menurut Jenisnya di Kecamatan Gunung Kijang, 2017

Jenis Buah-buahan	Luas Tanam (Ha)		Luas Panen (Ha)		Produksi (ton)	
	2016	2017	2016	2017	2016	2017
(1)	(2)		(3)		(5)	
1 Mangga	6,35	39	3,5	6	5,25	62,72
2 Rambutan	12	36	5	7	30	68,79
3 Nangka	6	168	4	65	18	1154,31
4 Pepaya	9	15	7	11	472,5	481,76
5 Pisang	57	39	26	28	520	928,40
6 Nenas	90	3	36	17	2.250	48
7 Jeruk	1	-	1	1	17	10,03
8 Durian	16,5	19	7	7	17,5	63,53
9 Jambu Biji	4	-	2	-	7	-
10 Duku	1	-	-	-	-	-
11 Sawo	3	4	2	1	7	9,01
12 Salak	9	-	7	-	126	-
13 Manggis	-	-	-	-	-	-
14 Bengkoang	2,3	2,3	2	1	70	10
15 Semangka	2	9	2	6	192	10,08
16 Buah Naga	1	1	0,5	1	6	2,95
Jumlah	220,15	335,3	105	151	3.738,25	2.849,58

Sumber : Dinas Pertanian Kabupaten Bintan

5.3. Perkebunan

Luas areal tanaman kelapa dan kelapa sawit tidak mengalami peningkatan jika dibandingkan dengan luas areal keseluruhannya tahun 2016, luas area seluruh tanaman perkebunan tidak mengalami perubahan dari tahun sebelumnya, untuk tanaman kelapa mengalami peningkatan 3 Ha, tanaman karet mengalami penurunan luas areal tanaman muda sebesar 2 Ha. Sedangkan luas areal tanaman menghasilkan tidak mengalami perubahan luas areal dengan total sebesar 709 Ha. Untuk tanaman perkebunan yang rusak juga dengan luas areal yang sama sebesar 389 Ha. Sedangkan untuk jumlah produksi tanaman perkebunan mengalami peningkatan lebih dua kali lipat dari tahun sebelumnya.

Tabel 5.3 Jumlah Produksi dan Banyaknya Pemilik Tanaman Perkebunan Menurut Jenisnya di Kecamatan Gunung Kijang, 2017

Jenis Tanaman	Jumlah Produksi (Ton)		Banyak Pemilik (RT)	
	2016	2017	2016	2017
(1)	(2)		(3)	
1 Kelapa	341	2.438	210	206
2 Karet	16,5	70	67	70
3 Kelapa Sawit	560,10	2.650	20	21
Jumlah	917,6	5,158	297	297

Sumber : Dinas Pertanian Kabupaten Bintan

5.4. Kehutanan

Berdasarkan data dari Dinas Pertanian Kabupaten Bintan di kecamatan Gunung Kijang terdapat Hutan Lindung Gunung Kijang dengan luas 760 Ha yang merupakan salah satu di antara 6 hutan lindung yang ada di Kabupaten Bintan. Luas hutan lindung ini hanya 1,51 persen dari luas keseluruhan luas daratan wilayah kecamatan Gunung Kijang.

5.5. Peternakan

Populasi ternak terbesar di Kecamatan Gunung Kijang adalah Kambing sebesar 120 ekor, diikuti oleh sapi sebesar 78 ekor dan babi 7 ekor. Populasi kambing mengalami penurunan dibandingkan dengan tahun sebelumnya dan populasi sapi mengalami peningkatan sebesar 27 ekor. Karena populasi sapi mengalami peningkatan maka berpengaruh pada jumlah yang dipotong dan produksi daging yang juga mengalami peningkatan masing-masing sebesar 27 persen, kambing mengalami penurunan baik jumlah yang dipotong maupun produksi daging yaitu sebesar 3,23 persen dan 7,40 persen. Untuk ternak babi tidak mengalami perubahan selama tiga tahun terakhir yaitu sebanyak 7 ekor. Untuk jumlah pemotongan unggas bertambah 53 ekor dari tahun 2016 atau sekitar 0,01 persen.

Tabel 5.5.1. Populasi Ternak , Banyak Ternak yang di potong dan Produksi Daging Menurut Jenisnya di Kecamatan Gunung Kijang, 2017

Jenis Ternak	Populasi Ternak (ekor)			Pemotongan Ternak (ekor)			Produksi Daging (ton)		
	2015	2016	2017	2015	2016	2017	2015	2016	2017
(1)	(2)			(3)			(4)		
1. Sapi	110	51	78	20	15	42	1.400	1.050	2.940
2. Babi	7	7	7	2	2	2	80	80	0
3. Kambing	155	150	120	27	25	27	0,19	175	168
Jumlah	272	208	205	49	42	71	1.480,19	1.305	3.108

Sumber : Dinas Pertanian Kabupaten Bintan

Tabel 5.5.2. Pemotongan Unggas dan Produksi Daging Menurut Jenisnya di Kecamatan Gunung Kijang, 2017

Jenis Unggas	Populasi Unggas		Pemotongan Unggas (ekor)		Produksi Daging (ton)	
	2016	2017	2016	2017	2016	2017
(1)	(2)		(3)		(4)	
1 Ayam	483.753	-	432.665	432.665	389.025	389.399
2 Itik	92	-	12	75	11	68
Jumlah	483.845	-	432.677	432.740	389.036	389.467

Sumber : Dinas Pertanian Kabupaten Bintan

5.6. Perikanan

Volume produksi perikanan pada tahun 2017 tercatat 3.945,92 ton. Dibandingkan dengan tahun sebelumnya produksi perikanan naik penurunan tajam.

Izin usaha perikanan yang diterbitkan untuk usaha penangkapan sebanyak 28 surat izin, pengumpul 5 surat izin dan budidaya 1 surat izin. Kelembagaan sebanyak 38 beranggotakan 293 orang, dan jenis kelembagaan 1 unit Koperasi Unit Desa (KUD) yang beranggotakan 224 orang.

Tabel 5.6 Ruta Perikanan, Potensi Lahan dan Volume Produksi Perikanan menurut Jenis Usaha Perikanan di Kecamatan Gunung Kijang tahun 2017

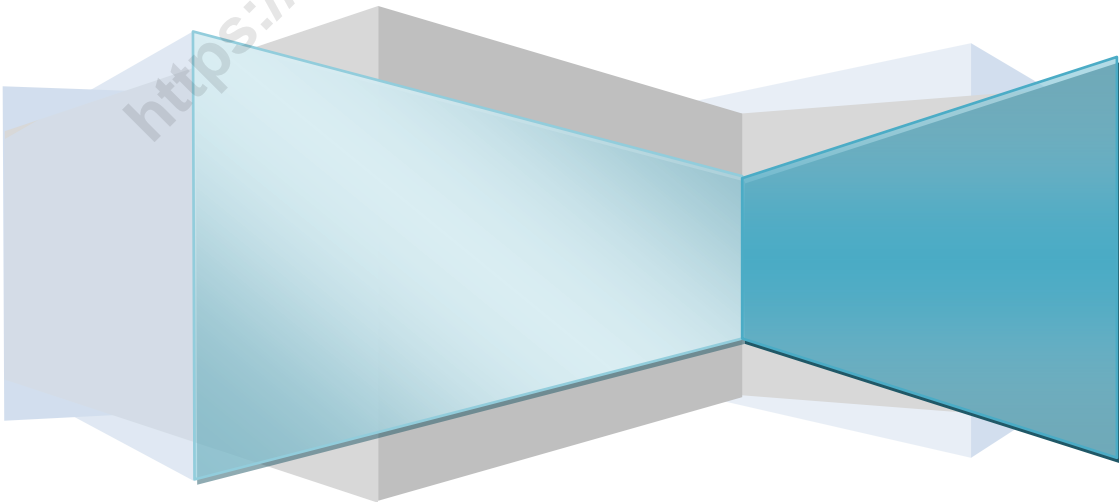
Jenis Usaha Perikanan	Ruta Perikanan		Potensi Lahan (Ha)		Produksi (ton)	
	2016	2017	2016	2017	2016	2017
(1)	(2)		(3)		(5)	
1 Penangkapan	920	969	-	2.304,73	57.498	3.938
2 Budidaya Air Laut	70	27	237,29	237,29	90	0,34
3 Budiday Air Tawar	20	22	7	22,31	18	7,58
Jumlah	1.010	1.018	244,29	2.564,33	57.606	3.945,92

Sumber : Dinas Perikanan dan Kelautan Kabupaten Bintan

BAB 6

INDUSTRI

<https://bintankab.bps.go.id>



BAB VI

INDUSTRI

6.1. Industri

Industri merupakan salah satu sektor yang paling banyak menyerap tenaga kerja. Industri secara garis besar terbagi menjadi industri besar, sedang, kecil dan industri rumah tangga. Pengelompokan ini berdasarkan kepada banyaknya jumlah tenaga kerja yang terlibat di dalamnya tanpa memperhatikan penggunaan mesin dan besarnya modal. Di Kecamatan Gunung Kijang terdapat 5 industri besar dengan jumlah tenaga kerja 1.985 jiwa, jumlah industri besar ini tidak mengalami penambahan dalam jumlah hanya mengalami penurunan jumlah tenaga kerja sebesar 32,30 persen, jika dibandingkan dengan tahun 2016, industri kecil tahun 2017 mengalami peningkatan baik dari segi jumlah maupun tenaga kerja. Pada tahun 2017 jumlah industri kecil meningkat sebesar 144,44 persen yaitu dari 9 menjadi 22 industri kecil dan jumlah tenaga kerja naik sebesar 82 38 persen dari 39 jiwa tahun 2016 menjadi 84 jiwa tahun 2017. Untuk perusahaan industri dengan fasilitas penanaman modal terdiri dari 9 perusahaan industri PMA dan 4 perusahaan PMDN, jumlah perusahaan PMDN mengalami peningkatan 12 persen dibandingkan tahun sebelumnya.

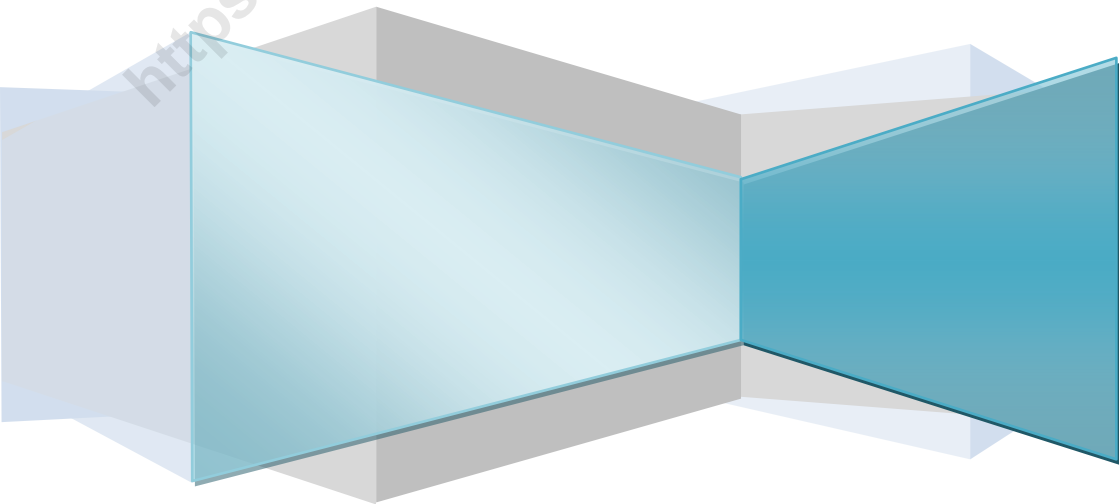
6.2. Listrik

Penerangan yang ada di Kecamatan Gunung Kijang saat ini menggunakan jasa PT. PLN ranting Kecamatan Gunung Kijang di Kawal. Namun kapasitasnya belum memadai sehingga tidak semua mendapatkan jasa penerangan dari PLN tersebut. Untuk penerangan di malam hari bagi yang tidak mendapatkan jasa penerangan dari PLN sebagian desa mendapatkan pelayanan listrik desa, bagi yang mampu menggunakan genset, bagi yang kurang mampu menggunakan lampu petromak/ lampu dari minyak tanah.

BAB 7

PERHUBUNGAN DAN PARIWISATA

<https://bintankab.bps.go.id>



BAB VII

PERHUBUNGAN DAN PARIWISATA

7.1. Perhubungan

Jalan merupakan salah satu prasarana pengangkutan darat yang penting untuk memperlancar kegiatan perekonomian. Selain jalan hal lain yang penting yaitu tersedianya sarana pengangkutan untuk mencapai setiap wilayah. Wilayah Kecamatan Gunung Kijang yang hampir seluruhnya ditempuh dengan menggunakan jalan darat telah ditunjang oleh prasarana jalan yang beraspal dan angkutan umum serta pribadi. Selain jalan, jembatan memegang peranan dalam menghubungkan satu tempat dengan tempat lainnya atau satu desa dengan desa lainnya.

7.2. Pariwisata

Berdasarkan data BPS Kabupaten Bintan, 1 dari 12 hotel/penginapan yang ada di Kecamatan Gunung Kijang tersebut berbintang 4 dengan jumlah kamar yang tersedia sebanyak 220 kamar dengan jumlah tempat tidur 440 tempat tidur. Untuk Sektor Pariwisata di Kecamatan Gunung Kijang Terdapat Wisata Bahari, Seperti Wisata Pantai Trikora, Kijang yang memiliki alam yang indah serta di dukung dengan sarana penunjang sehingga merupakan salah satu tempat wisata yang selalu dikunjungi wisatawan baik itu wisatawan lokal maupun asing. Wisata Pulau Beralas Pasir/White Sand Island, dan ada juga Wisata Pemancingan di Kelong Apung Lepas Pantai. Selain wisata bahari di Kecamatan Gunung Kijang juga terdapat cagar budaya dan situs prasejarah yaitu bukit kerang (sampah dapur) dan wisata religi (goa bunda maria).

Tabel 7.2.1 Banyaknya Restoran dan Rumah Makan, beserta tempat duduk dari Restoran dan Rumah Makan di Kecamatan Gunung Kijang, 2016

Kecamatan	Restoran/Rumah Makan	Tempat Duduk
(1)	(2)	(3)
Gunung Kijang		
2017	12	385
2016	9	350
2015	11	382

Sumber : Dinas Pariwisata Kabupaten Bintan

Tabel 7.2.2 Banyaknya Fasilitas Akomodasi/Hotel, Kamar dan Tempat Tidur di Kecamatan Gunung Kijang, 2017

Kecamatan	Hotel	Kamar	Tempat Tidur
(1)	(2)	(3)	(4)
Gunung Kijang			
2017	12	340	500
2016	15	520	700
2015	16	535	708

Sumber : Badan Pusat Statistik Kabupaten Bintan

7.3. Pos dan Telekomunikasi

Untuk jasa pengiriman baik itu berupa surat, paket pos dan wesel di Kecamatan Gunung Kijang dilayani oleh kantor Pos Trikora yang terletak di Kelurahan Kawal. Selama tahun 2017 kantor Pos Trikora mengirim 520 paket pos dan menerima 250 paket pos yang berasal dari dalam dan luar negeri. Sedangkan Untuk Komunikasi hampir 95 persen Jaringan internet dan telepon sudah dapat digunakan secara Lancar, Dikarenakan BTS Tower sudah memadai dengan jumlah sebanyak, 12 buah tower jaringan di masing-masing kelurahan/desa,. Sehingga akses kebutuhan jaringan tersebut sangat membantu masyarakat setempat untuk berkomunikasi.

Tabel 7.3.1. Banyaknya Paket Pos yang di Kirim dan di Terima berasal dari Dalam dan Luar Negeri melalui Kantor Pos dan Giro Pembantu Trikora 29155 tahun 2017

Kantor Pos	Paket Pos			
	Dalam Negeri		Luar Negeri	
	Kirim	Terima	Kirim	Terima
Trikora 29155				
2017	520	200	-	50
2016	420	460	-	-
2015	165	144		

Sumber : Kantor Pos dan Giro Tanjungpinang 29100

Tabel 7.3.2. Banyaknya Surat Pos yang Dikirimkan Berasal dari Dalam dan Luar Negeri melalui Kantor Pos dan Giro Pembantu Trikora 29155 selama Tahun 2017

Kantor Pos	Dalam Negeri			Luar Negeri		
	Kilat	Kilat Khusus	Tercatat	Kilat	Kilat Khusus	Tercatat
Trikora 29155						
2017	114	4.220	-	5	4	-
2016	150	4.780	-	-	-	-

Sumber : Kantor Pos dan Giro Tanjungpinang 29100

Tabel 7.3.3. Banyaknya Surat Pos yang di Terima Berasal Dalam dan Luar Negeri melalui Kantor Pos dan Giro Pembantu Trikora 29155 selama Tahun 2017

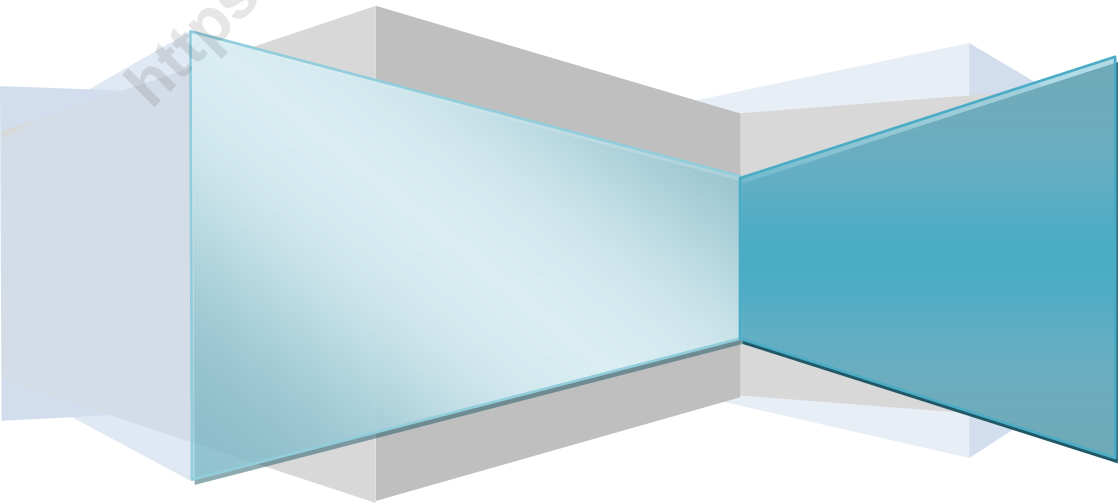
Kantor Pos	Dalam Negeri			Luar Negeri		
	Kilat	Kilat Khusus	Tercatat	Kilat	Kilat Khusus	Tercatat
Trikora 29155						
2017	510	7.260	-	20	7	-
2016	615	8.500	-	-	-	-

Sumber : Kantor Pos dan Giro Tanjungpinang 29100

BAB 8

SARANA PEREKONOMIAN

<https://bintankab.bps.go.id>



BAB VIII

SARANA PEREKONOMIAN

8.1. Perdagangan

Perkembangan perekonomian suatu daerah sangat ditentukan oleh fasilitas pendukungnya seperti fasilitas keuangan dan perdagangan. Pasar merupakan tempat terjadinya transaksi keuangan, selain pasar transaksi juga terjadi di warung/toko-toko. Di kecamatan Gunung Kijang terdapat 1 buah pasar dan 70 warung/toko besar maupun kecil.

8.2. Perbankan

Industri perbankan yang berfungsi sebagai penghimpun dan penyalur dana memegang peranan sentral dalam suatu perekonomian. Terganggunya proses penghimpunan dan penyaluran dana tersebut akan berpengaruh terhadap aktivitas perekonomian.

Jumlah bank umum yang beroperasi sampai dengan akhir Desember 2017 di Kecamatan Gunung Kijang tercatat sebanyak 3 buah, yang terdiri dari 1 buah bank umum swasta dan 2 bank perkreditan rakyat.

8.3. Koperasi

Dalam mengembangkan usahanya koperasi menghadapi kendala utama yang bersifat internal yaitu kelemahan dalam permodalan. Sebagaimana diketahui modal secara otonomi adalah sebagai “darah” yang akan mendorong sumber daya ekonomi lainnya dalam kegiatan usaha. Oleh karena itu pengembangan permodalan bagi koperasi harus diprioritaskan, baik yang bersumber dari dalam maupun dari luar koperasi.

Jumlah koperasi yang terdaftar pada tahun 2017 di Kecamatan Gunung Kijang sebanyak 14. Dengan jumlah anggota 2.416 orang dan 21 jumlah usaha. Meskipun

mengalami penurunan dari segi jumlah koperasi dan anggota akan tetapi mengalami penurunan dari segi modal, aset dan SHU. Penurunan modal sebesar 18 persen, penurunan aset 43 persen dan SHU mengalami penurunan sebesar 12 persen.

Tabel 8.3. Besarnya Modal, Volume Usaha dan SHU Koperasi di Kecamatan Gunung Kijang, 2017

Kecamatan	Modal (Rp.000)		Aset (Rp.000)	SHU (Rp.000)
	Sendiri	Luar		
(1)	(2)		(3)	(4)
2017	398.590	426.822	657.000	32.870
2016	469.606	426.822	937.078	36.672
2015	480.606	438.597	919.203	38.537

Sumber : Dinas Koperasi, UKM, Perindustrian dan Perdagangan Kabupaten Bintan

8.4. Keuangan Lainnya

Pada tahun 2017 nilai pajak bumi dan bangunan di kecamatan Gunung Kijang mengalami kenaikan sebesar 110 persen dari nilai Rp. 855.400.343,- tahun 2016 menjadi Rp.583.069.123,- kenaikan nilai tanah yang dikenakan PBB tidak diikuti dengan kenaikan luas tanah yang dikenakan PBB. Luas tanah yang dikenakan PBB untuk tahun 2017 ini mengalami penurunan sebesar 40 persen dari luas 210.008.216 Ha menjadi 96.140.500 Ha.



DATA

MENCERDASKAN BANGSA

Enlighten The Nation



**BADAN PUSAT STATISTIK
KABUPATEN BINTAN**
BPS Statistics of Bintan Regency

Jalan Tata Bumi, Ceruk Ijuk, Toapaya. Telp. 08117002102
Homepage: <http://bintankab.bps.go.id>