

PURI "GEDEP"

KECAMATAN
Gajah Mungkur
DALAM ANGKA

Gajah Mungkur District in Figures

2024

Volume 42, 2024



BADAN PUSAT STATISTIK
KOTA SEMARANG
BPS-STATISTICS SEMARANG MUNICIPALITY

Katalog/Catalogue: 1102001.3374040

KECAMATAN
Gajah Mungkur
DALAM ANGKA

Gajah Mungkur District in Figures

2024

Volume 42, 2024



BADAN PUSAT STATISTIK
KOTA SEMARANG
BPS-STATISTICS SEMARANG MUNICIPALITY

KECAMATAN GAJAH MUNGKUR DALAM ANGKA
Gajah Mungkur District in Figures
2024

Volume 42, 2024

Katalog /*Catalogue*: 1102001.3374040

Nomor Publikasi/*Publication Number*: 33740.24025

Ukuran Buku/*Book Size*: 14,8 cm x 21 cm

Jumlah Halaman/*Number of Pages* : xxii+101 hal/*pages*

Penyusun Naskah/*Manuscript Drafter*:

BPS KOTA SEMARANG

BPS-Statistics Semarang Municipality

Penyunting/*Editor*:

BPS KOTA SEMARANG

BPS-Statistics Semarang Municipality

Pembuat Kover/*Cover Designer*:

BPS KOTA SEMARANG

BPS-Statistics Semarang Municipality

Penerbit/*Publisher*

©BPS KOTA SEMARANG/*BPS-Statistics Semarang Municipality*

Ilustrasi Kover/*Cover Illustration*: Puri Gedeh/*Puri Gedeh*

Sumber Ilustrasi/*Illustration Source*: semarangkota.go.id, www.freepik.com

Dilarang mereproduksi dan/atau menggandakan sebagian atau seluruh isi buku ini untuk tujuan komersial tanpa izin tertulis dari Badan Pusat Statistik Kota Semarang.
It is prohibited to reproduce and/or duplicate part or all of this book for commercial purpose without permission from BPS-Statistics Semarang Municipality.

TIM PENYUSUN/COMPILERS
KECAMATAN GAJAH MUNGKUR DALAM ANGKA
Gajah Mungkur District in Figures
2024

Volume 42, 2024

Pengarah/Director

Fachruddin Tri Ubajani

Penanggung Jawab/Persons in Charge

Fachruddin Tri Ubajani

Penyunting/Editors

Adi Ratnaningrum

Pengolah Data dan Penulis Naskah/Data Processor and Writers

Leila Husna • Elwan Heryanto • Siti Khotimatus Sa'Adah Mawar Sari •
Supriyanto • Noviana

Penata Letak/Layout Designers

Noviana

Infografis dan Gambar Kulit/Infographics and Cover Designers

Leila Husna • Noviana

Penerjemah/Translators

Supriyanto

KONTRIBUTOR DATA/DATA CONTRIBUTORS

1. Kementerian Agama/*Ministry of Religious Affair*
2. Kementerian Pendidikan dan Kebudayaan/*The Ministry of Education and Culture*
3. Badan Meteorologi Klimatologi dan Geofisika/*Meteorological, Climatology, and Geophysical Agency*
4. Badan Kepegawaian, Pendidikan, dan Pelatihan Kota Semarang/*Personnel Agency, Education, and Training of Semarang Municipality*
5. Badan Pusat Statistik/*BPS-Statistics Indonesia*
6. Dinas Komunikasi, Informatika, Statistik, dan Persandian Kota Semarang/*Communication, Informatics, Statistics, and Coding Office of Semarang Municipality*
7. Dinas Kependudukan dan Pencatatan Sipil Kota Semarang/*Regional Population and Civil Registry of Semarang Municipality*
8. Dinas Kesehatan Kota Semarang/*Health Office of Semarang Municipality*
9. Dinas Pertanian Kota Semarang/*Agriculture Office of Semarang Municipality*
10. Dinas Koperasi dan UMKM Kota Semarang/*Cooperatives and Small and Medium Enterprise Office of Semarang Municipality*
11. Dinas Perdagangan Kota Semarang/*Trade Office of Semarang Municipality*
12. Dinas Pemberdayaan Perempuan dan Perlindungan Anak Kota Semarang/*Woman Empowerment and Children Protection Office of Semarang Municipality*
13. Dinas Pemadam Kebakaran Kota Semarang/*Fire Relief Office*
14. Kantor Kecamatan/*District Office*
15. Kantor Kelurahan/*Kelurahan Office*

PETA WILAYAH KECAMATAN GAJAH MUNGKUR
MAP OF GAJAH MUNGKUR DISTRICT



KEPALA BPS KOTA SEMARANG
HEAD OF BPS-STATISTICS SEMARANG MUNICIPALITY



FACHRUDDIN TRI UBAJANI

KATA PENGANTAR

Buku “Kecamatan Gajah Mungkur Dalam Angka 2024” ini merupakan bentuk penyajian data yang setiap tahun kami laporkan kepada Instansi yang lebih tinggi dari tingkat Kecamatan maupun konsumen data. Sumber data yang disajikan dalam publikasi ini diantaranya dari BPS, data sektoral baik dari K/L/D/I se-Kota Semarang maupun dari kantor kelurahan dan kecamatan.

Apabila dalam penerbitan ini masih banyak dijumpai kekurangan, maka kritik dan saran yang bersifat membangun sangat kami harapkan, guna perbaikan untuk penerbitan mendatang.

Terima kasih kami haturkan kepada Camat Gajah Mungkur, Lurah se-Kecamatan Gajah Mungkur serta Instansi yang telah membantu kami demi terlaksananya penerbitan buku ini.

Akhirnya kami hanya dapat berdoa semoga buku ini berguna dan bermanfaat bagi para konsumen data.

Semarang, September 2024
Kepala BPS
Kota Semarang



FACHRUDDIN TRI UBAJANI

PREFACE

The book “Gajah Mungkur District in Figures 2024” is a form of data presentation that we report every year to agencies higher than the sub-district level and data consumers. The data sources presented in this publication include BPS, sectoral data from both Ministry/Institution/Regional Government Work Unit/Institution of Semarang Municipality and from District and Kelurahan Offices.

If there are still many shortcomings in this publication, we greatly appreciate constructive criticism and suggestions for improvements in future publications.

We would like to thank the Head of Gajah Mungkur District, the Heads of Kelurahan in Gajah Mungkur District and the Agencies who have helped us in order to carry out the publication of this book.

Finally, we can only pray that this book is useful and beneficial for data consumers.

Semarang, September 2024
Head of BPS-Statistics Semarang Municipality



FACHRUDDIN TRI UBAJANI

DAFTAR ISI/CONTENTS
KECAMATAN GAJAH MUNGKUR DALAM ANGKA
Gajah Mungkur District in Figures
2024
Volume 42, 2024

	Halaman
	<i>Page</i>
Kata Pengantar	xi
<i>Preface</i>	xii
Daftar Isi/ <i>Contents</i>	xiii
Daftar Tabel/ <i>List of Tables</i>	xv
Daftar Gambar/ <i>List of Figures</i>	xxi
Penjelasan Umum/ <i>Explanatory Notes</i>	xxiii
Daftar Singkatan/ <i>List of Abbreviation</i>	xxv
1. Geografi/ <i>Geography</i>	1
2. Pemerintahan/ <i>Government</i>	11
3. Penduduk/ <i>Population</i>	23
4. Sosial dan Kesejahteraan Rakyat/ <i>Social and Welfare</i>	33
5. Pertanian/ <i>Agriculture</i>	61
6. Pariwisata, Transportasi, dan Komunikasi/ <i>Tourism, Transportation, and Communication</i>	75
7. Perbankan, Koperasi, dan Perdagangan/ <i>Banking, Cooperative, and Trade</i>	91
Daftar Pustaka/ <i>Bibliography</i>	101

DAFTAR TABEL/LIST OF TABLES

Tabel Table		Halaman Page
1.	GEOGRAFI/GEOGRAPHY	
1.1	Luas Daerah Menurut Kelurahan di Kecamatan Gajah Mungkur, 2023 <i>Total Area by Kelurahan in Gajah Mungkur District, 2023.....</i>	8
1.2	Jarak ke Ibukota Kecamatan dan Ibukota Kabupaten/Kota Menurut Kelurahan di Kecamatan Gajah Mungkur (km), 2023 <i>Distance to the District Capital and Regency/Municipal Capital by Kelurahan in Gajah Mungkur District (km), 2023.....</i>	9
2.	PEMERINTAHAN/GOVERNMENT	
2.1	WILAYAH ADMINISTRATIF ADMINISTRATIVE AREA	
2.1.1	Jumlah Rukun Warga (RW) dan Rukun Tetangga (RT) Menurut Kelurahan di Kecamatan Gajah Mungkur, 2023 <i>Number of Rukun Warga and Rukun Tetangga by Kelurahan in Gajah Mungkur District, 2023</i>	19
2.2	SUMBER DAYA MANUSIA HUMAN RESOURCES	
2.2.1	Jumlah Pegawai Negeri Sipil Pemerintah Daerah Kecamatan Gajah Mungkur Menurut Golongan dan Jenis Kelamin di, Desember 2023 <i>Number of Civil Servants of Gajah Mungkur District Government by Hierarchy and Sex in, December 2023</i>	20
2.2.2	Jumlah ASN (Aparatur Sipil Negara) Daerah Kecamatan Gajah Mungkur Menurut Tingkat Pendidikan, 2023 <i>Number of State Civil Apparatus of Gajah Mungkur District Government by Educational Level, 2023</i>	21

3. PENDUDUK/POPULATION

3.1	Penduduk, Distribusi Persentase Penduduk, Kepadatan Penduduk, Rasio Jenis Kelamin Penduduk Menurut Kelurahan di Kecamatan Gajah Mungkur, 2023 <i>Population, Percentage Distribution of Population, Population Density, and Population Sex Ratio by Kelurahan in Gajah Mungkur District, 2023.....</i>	29
3.2	Jumlah Penduduk Menurut Kelompok Umur dan Jenis Kelamin di Kecamatan Gajah Mungkur, 2023 <i>Population by Age Groups and Sex in Gajah Mungkur District, 2023...</i>	31
3.3	Jumlah Kepala Keluarga Menurut Kelurahan di Kecamatan Gajah Mungkur, 2023 <i>Number of Head of Family by Kelurahan in Gajah Mungkur District, 2023</i>	32

4. SOSIAL DAN KESEJAHTERAAN RAKYAT/SOCIAL AND WELFARE

4.1 PENDIDIKAN/EDUCATION

4.1.1	Banyaknya Kelurahan yang Memiliki Fasilitas Sekolah Menurut Tingkat Pendidikan di Kecamatan Gajah Mungkur, 2021–2023 <i>Number of Kelurahan Having Educational Facilities by Educational Level in Gajah Mungkur District, 2021–2023.....</i>	46
4.1.2	Jumlah Sekolah Menurut Tingkat Pendidikan di Kecamatan Gajah Mungkur, 2023/2024 <i>Number of Schools by Educational Level in Gajah Mungkur District, 2023/2024</i>	47
4.1.3	Jumlah Guru Menurut Tingkat Pendidikan di Kecamatan Gajah Mungkur, 2023/2024 <i>Number of Teachers by Educational Level in Gajah Mungkur District, 2023/2024</i>	48
4.1.4	Jumlah Murid Menurut Tingkat Pendidikan di Kecamatan Gajah Mungkur, 2023/2024 <i>Number of Pupils by Educational Level in Gajah Mungkur District, 2023/2024</i>	49

4.2	KESEHATAN/HEALTH	
4.2.1	Banyaknya Kelurahan yang Memiliki Sarana Kesehatan Menurut Jenis Sarana Kesehatan di Kecamatan Gajah Mungkur, 2021–2023 <i>Number of Kelurahan Health Facilities by Type of Health Facilities in Gajah Mungkur District, 2021–2023</i>	50
4.2.2	Banyaknya Balita Stunting Menurut Kelurahan di Kecamatan Gajah Mungkur, Desember 2023 <i>Number of Stunted Toddler by Kelurahan in Gajah Mungkur District, December 2023</i>	51
4.2.3	Banyaknya Penyandang Disabilitas Menurut Kelurahan di Kecamatan Gajah Mungkur, 2023 <i>Number of People with Disabilities by Kelurahan in Gajah Mungkur District, 2023</i>	52
4.3	PERUMAHAN DAN LINGKUNGAN HOUSING AND ENVIRONMENT	
4.3.1	Banyaknya Kelurahan Menurut Sumber Air Minum Sebagian Besar Keluarga di Kecamatan Gajah Mungkur, 2021–2023 <i>Number of Kelurahan by Drinking Water Source of Majority Family in Gajah Mungkur District, 2021–2023</i>	53
4.3.2	Banyaknya Keluarga Menurut Kelurahan dan Jenis Pengguna Listrik di Kecamatan Gajah Mungkur, 2023 <i>Number of Family by Kelurahan and Type of Electricity Consumer in Gajah Mungkur District, 2023</i>	54
4.3.3	Banyaknya Kelurahan Menurut Sumber Penerangan Jalan Utama Kelurahan di Kecamatan Gajah Mungkur, 2021–2023 <i>Number of Kelurahan by Source of Kelurahan's Main Street Illumination in Gajah Mungkur District, 2021–2023</i>	55
4.3.4	Banyaknya Kelurahan Menurut Penggunaan Fasilitas Tempat Buang Air Besar Sebagian Besar Keluarga di Kecamatan Gajah Mungkur, 2021–2023 <i>Number of Kelurahan by Toilet Facility Used by Majority Family in Gajah Mungkur District, 2021–2023</i>	56

4.3.5	<p>Banyaknya Kelurahan Menurut Jenis Bahan Bakar untuk Memasak yang Digunakan Sebagian Besar Keluarga di Kecamatan Gajah Mungkur, 2023 <i>Number of Kelurahan by Type of Cooking Fuel Used by Majority Family in Gajah Mungkur District, 2023</i></p>	57
4.4 AGAMA DAN SOSIAL LAINNYA		
<i>RELIGION AND OTHER SOCIAL AFFAIRS</i>		
4.4.1	<p>Jumlah Penduduk Menurut Agama dan Kelurahan di Kecamatan Gajah Mungkur, 2023 <i>Population by Religion and Kelurahan in Gajah Mungkur District, 2023</i></p>	58
4.4.2	<p>Jumlah Tempat Peribadatan Menurut Kelurahan di Kecamatan Gajah Mungkur, 2023 <i>Number of Worship Places by Kelurahan in Gajah Mungkur District, 2023</i></p>	59
4.4.3	<p>Jumlah Kegiatan Penyelamatan Menurut Klasifikasi Kegiatan di Kecamatan Gajah Mungkur, 2021-2023 <i>Number of Rescue Activities by Classification in Gajah Mungkur District, 2021-2023</i></p>	60
5. PERTANIAN/AGRICULTURE		
5.1	<p>Luas Panen Tanaman Sayuran dan Buah-buahan Semusim Menurut Jenis Tanaman di Kecamatan Gajah Mungkur (ha), 2020–2023 <i>Harvested Area of Seasonal Vegetables and Fruits by Kind of Plant in Gajah Mungkur District (ha), 2020–2023</i></p>	68
5.2	<p>Produksi Tanaman Sayuran dan Buah-buahan Semusim Menurut Jenis Tanaman di Kecamatan Gajah Mungkur (kuintal), 2020–2023 <i>Production of Seasonal Vegetables and Fruits by Kind of Plant in Gajah Mungkur District (quintal), 2020–2023</i></p>	69
5.3	<p>Luas Panen Tanaman Biofarmaka Menurut Jenis Tanaman di Kecamatan Gajah Mungkur (m²), 2020–2023 <i>Harvested Area of Medicinal Plants by Kind of Plant in Gajah Mungkur District (m²), 2020–2023</i></p>	70

5.4	Produksi Tanaman Biofarmaka Menurut Jenis Tanaman di Kecamatan Gajah Mungkur (kg), 2020–2023 <i>Production of Medicinal Plants by Kind of Plant in Gajah Mungkur District (kg), 2020–2023</i>	71
5.5	Luas Panen Tanaman Hias Menurut Jenis Tanaman di Kecamatan Gajah Mungkur (m ²), 2020–2023 <i>Harvested Area of Ornamental Plants by Kind of Plant in Gajah Mungkur District (m²), 2020–2023</i>	72
5.6	Produksi Tanaman Hias Menurut Jenis Tanaman di Kecamatan Gajah Mungkur (tangkai), 2020–2023 <i>Production of Ornamental Plants by Kind of Plant in Gajah Mungkur District (stalks), 2020–2023</i>	73
5.7	Produksi Buah-Buahan dan Sayuran Tahunan Menurut Jenis Tanaman di Kecamatan Gajah Mungkur (kuintal), 2020–2023 <i>Production of Annual Fruits and Vegetables by Kind of Plant in Gajah Mungkur District (quintal), 2020–2023</i>	74
6.	PARIWISATA, TRANSPORTASI, DAN KOMUNIKASI/TOURISM, TRANSPORTATION, AND COMMUNICATION	
6.1	PARIWISATA/TOURISM	
6.1.1	Jumlah Hotel Bintang dan Non Bintang Menurut Kelurahan di Kecamatan Gajah Mungkur, 2023 <i>Number of Star Hotel and Non Star Hotel by Kelurahan in Gajah Mungkur District, 2023</i>	84
6.2	TRANSPORTASI/TRANSPORTATION	
6.2.1	Prasarana dan Sarana Transportasi AntarKelurahan Menurut Kelurahan di Kecamatan Gajah Mungkur, 2023 <i>Inter-Kelurahan Transportation Infrastructure and Facilities by Kelurahan in Gajah Mungkur District, 2023</i>	85
6.2.2	Panjang Jalan ¹ Menurut Jenis Permukaan Jalan di Kecamatan Gajah Mungkur (km), 2021-2023 <i>Length of Roads¹ by Type of Road Surface in Gajah Mungkur District (km), 2021-2023</i>	87

6.2.3	Panjang Jalan ¹ Menurut Kondisi Jalan di Kecamatan Gajah Mungkur (km), 2021-2023 <i>Length of Roads¹ by Condition of Road in Gajah Mungkur District (km), 2021-2023.....</i>	88
6.3 KOMUNIKASI/COMMUNICATION		
6.3.1	Jumlah Menara Telekomunikasi Menurut Letak dan Tipe Kaki di Kecamatan Gajah Mungkur, 2021-2023 <i>Number of Telecommunication Towers by Location and Leg Type in Gajah Mungkur District, 2021-2023</i>	89
7. PERBANKAN, KOPERASI, DAN PERDAGANGAN/BANKING, COOPERATIVE, AND TRADE		
7.1	Banyaknya Sarana Lembaga Keuangan Bank Menurut Kelurahan dan Jenis Bank di Kecamatan Gajah Mungkur, 2023 <i>Number of Bank by Kelurahan and Type of Bank in Gajah Mungkur District, 2023.....</i>	98
7.2	Banyaknya Koperasi Aktif Menurut Menurut Kelurahan dan Jenis Koperasi di Kecamatan Gajah Mungkur, 2023 <i>Number of Cooperative by Kelurahan and Type of Cooperative in Gajah Mungkur District, 2023</i>	99
7.3	Banyaknya Sarana Perdagangan Menurut Kelurahan dan Jenis Sarana Perdagangan di Kecamatan Gajah Mungkur, 2023 <i>Number of Trade Facilities by Kelurahan and Type of Trade Facilities in Gajah Mungkur District, 2023</i>	100

DAFTAR GAMBAR/LIST OF FIGURES

Gambar Figure		Halaman Page
1.1	Luas Daerah menurut Kelurahan Gajah Mungkur (km ²), 2023 <i>Total Area by Kelurahan Gajah Mungkur(km²), 2023</i>	6
1.2	Jarak ke Ibukota Semarang (Kantor Walikota) Menurut Kelurahan di Kecamatan Gajah Mungkur (km), 2023 <i>Distance to the Capital Municipality (Mayor's Office) by Kelurahan in Gajah Mungkur District (km), 2023</i>	7
2.1	Jumlah Rukun Warga (RW) dan Rukun Tetangga (RT) Menurut Kelurahan di Kecamatan Gajah Mungkur, 2023 <i>Number of Rukun Warga and Rukun Tetangga by Kelurahan in Gajah Mungkur District, 2023</i>	17
2.2	Jumlah Pegawai Negeri Sipil Menurut Jenis Kelamin di Kecamatan Gajah Mungkur, 2023 <i>Number of Civil Servants by Sex in Gajah Mungkur District, 2023.....</i>	18
3.1	Jumlah Penduduk Menurut Jenis Kelamin dan Kelurahan di Kecamatan Gajah Mungkur, 2023 <i>Population by Sex and Kelurahan in Gajah Mungkur District, 2023</i>	28
4.1	Banyaknya Kelurahan yang Memiliki Fasilitas Sekolah Menurut Tingkat Pendidikan di Kecamatan Gajah Mungkur, 2023 <i>Number of Kelurahan Having Educational Facilities by Educational Level in Gajah Mungkur District, 2023</i>	
4.2	Banyaknya Kelurahan yang Memiliki Sarana Kesehatan Menurut Jenis Sarana Kesehatan di Kecamatan Gajah Mungkur, 2023 <i>Number of Kelurahan Health Facilities by Type of Health Facilities in Gajah Mungkur District, 2023</i>	44
4.3	Jumlah Tempat Peribadatan di Kecamatan Gajah Mungkur, 2023 <i>Number of Worship Places in Gajah Mungkur District, 2023</i>	45
5.1	Produksi Buah-Buahan dan Sayuran Tahunan Menurut Jenis Tanaman (kuintal), 2023 <i>Production of Annual Fruits and Vegetables by Kind of Plant in Gajah Mungkur District (quintal), 2023</i>	67
6.1	Panjang Jalan Menurut Kondisi Jalan di Kecamatan Gajah Mungkur, 2021-2023 <i>Length of Roads by Condition of Roads in Gajah Mungkur District, 2021-2023</i>	82

Gambar Figure	Halaman Page	
6.2	Banyaknya Menara Telekomunikasi Menurut Letak di Kecamatan Gajah Mungkur, 2021-2023 <i>Number of Telecommunication Towers by Location in Gajah Mungkur District, 2021-2023</i>	83
7.1	Jumlah Koperasi Aktif Menurut Jenis Koperasi dan Kelurahan di Kecamatan Gajah Mungkur, 2023 <i>Number of Active Cooperative by Kind of Cooperative and Kelurahan in Gajah Mungkur District, 2023</i>	96
7.2	Banyaknya Sarana Perdagangan Pasar di Kecamatan Gajah Mungkur, 2023 <i>Number of Market Trading Facilities in Gajah Mungkur District, 2023</i> .	97

https://semarangkota.bps.go.id

PENJELASAN UMUM/EXPLANATORY NOTES

Tanda-tanda, satuan-satuan, dan lain-lainnya yang digunakan dalam publikasi ini adalah sebagai berikut:

Symbols, measurement units, and acronyms which are used in this publication, are as follows:

1. TANDA-TANDA/SYMBOLS

Data tidak tersedia/ <i>Data not available</i>	: ...
Tidak ada atau nol / <i>Null or zero</i>	: -
Data dapat diabaikan/ <i>Data negligible</i>	: ~0
Tanda decimal/ <i>Decimal point</i>	: ,
Data tidak dapat ditampilkan/ <i>Not applicable</i>	: NA
Angka estimasi/ <i>Estimated figures</i>	: e
Angka diperbaiki/ <i>Revised figures</i>	: r
Angka sementara/ <i>Preliminary figures</i>	: *
Angka sangat sementara/ <i>Very preliminary figures</i>	: **
Angka sangat sangat sementara/ <i>Very very preliminary figures</i>	: ***

2. SATUAN/UNITS

barel/ <i>barrel</i>	: 158,99 liter/ <i>litres</i> = 1/6,2898 m ³
hektare (ha)/ <i>hectare (ha)</i>	: 10.000 m ²
kilometer (km)/ <i>kilometres (km)</i>	: 1.000 meter/ <i>meters (m)</i>
knot/ <i>knot</i>	: 1,8523 km/jam (<i>km/hour</i>)
kuintal/ <i>quintal</i>	: 100 kg
KWh	: 1.000 Watt <i>hour</i>
MWh	: 1.000 KWh
liter (untuk beras)/ <i>litre (for rice)</i>	: 0,80 kg
MMSCF	: 1/35,3 m ³
metrik ton (m.ton)/ <i>metric ton (m. ton)</i>	: 0,98421 long ton = 1.000 kg
ons/ <i>ounce</i>	: 28,31 gram/ <i>grams</i>
ton	: 1.000 kg

Satuan lain: buah, dus, butir, helai/lembar, kaleng, batang, pulsa, ton kilometer (ton-km), jam, menit, persen (%).

Other units: unit, pack, pieces, sheet, tin, pulse, ton-kilometres(ton-km), hour, minute, percent (%).

Perbedaan angka di belakang koma disebabkan oleh pembulatan angka.

The difference in decimal numbers is caused by rounding.

DAFTAR SINGKATAN/LIST OF ABBREVIATION

SI	: Stasiun Iklim/ <i>Climate Station</i>
Podes	: Potensi Desa/ <i>Village Potential</i>
RW	: Rukun Warga
RT	: Rukun Tetangga
PNS	: Pegawai Negeri Sipil/ <i>Civil Servant</i>
PPPK	: Pegawai Pemerintah dengan Perjanjian Kerja/ <i>Government Employees with Employment Agreements</i>
TK	: Taman Kanak-Kanak/ <i>Kindergarten</i>
SD	: Sekolah Dasar/ <i>Elementary School</i>
MI	: Madrasah Ibtidaiyah
SMP	: Sekolah Menengah Pertama/ <i>Junior High School</i>
MTs	: Madrasah Tsanawiyah
SMA	: Sekolah Menengah Atas/ <i>Senior High School</i>
SMK	: Sekolah Menengah Kejuruan/ <i>Vocational High School</i>
MA	: Madrasah Aliyah
RB	: Rumah Bersalin/ <i>Delivery House</i>
Pustu	: Puskesmas pembantu/ <i>Auxiliary Public Health Center</i>
BP	: Balai Pengobatan/ <i>Polyclinic</i>
BPR	: Bank Perkreditan Rakyat/ <i>People's Credit Bank</i>



01

GEOGRAFI

GEOGRAPHY

LUAS WILAYAH

KECAMATAN GAJAH MUNGKUR

Area of Gajah Mungkur District

9,34 km²

Wilayah Terluas

The Widest Area

Kelurahan Gajah Mungkur
3,14 km²

Wilayah Tekecil

The Smallest Area

Kelurahan Bendungan
0,45 km²

Sumber/Source : Permendagri No.137 Tahun 2017 ProRate ArcGIS Poligon Pemetaan 2020/*The Decree of Home Affairs Minister Number 137 Year 2017 ProRate with ArcGIS mapping polygons 2020*



PENJELASAN TEKNIS

1. **Luas wilayah** adalah sebuah daerah yang dikuasai atau menjadi teritorial dari sebuah kedaulatan. Sebuah wilayah dikelilingi oleh batas-batas kondisi fisik alam, misalnya sungai, gunung atau laut.

TECHNICAL NOTES

1. **The area** is a territory that is controlled or becomes territorial of a sovereignty. An area surrounded by boundaries of natural physical conditions, such as rivers, mountains or seas.

<https://semarangkota.bps.go.id>

<https://semarangkota.bps.go.id>

ULASAN**GEOGRAFI**

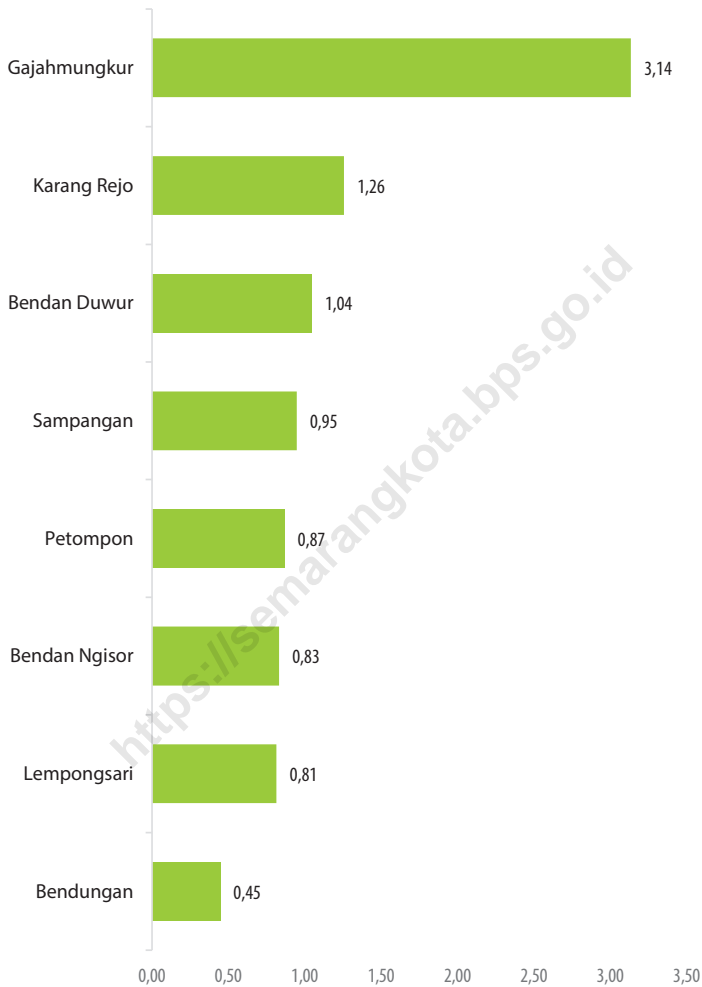
Secara administratif, Kecamatan Gajah Mungkur terbagi atas 8 wilayah kelurahan dengan total luas wilayah 9,34 km². Kelurahan dengan wilayah terluas adalah Kelurahan Gajah Mungkur (3,14 km²), sedangkan kelurahan dengan wilayah terkecil adalah Kelurahan Bendungan (0,45 km²).

Berdasarkan posisinya dari pusat kota, Kelurahan Karangrejo adalah kelurahan terjauh dari pusat kota, dengan jarak 8,00 km dari kantor Kelurahan ke Kantor Walikota Semarang. Sedangkan Kelurahan Bendungan adalah kelurahan terdekat dengan pusat kota dengan jarak 2,40 km dari Kantor Kelurahan ke Kantor Walikota Semarang.

DESCRIPTION**GEOGRAPHY**

Administratively, Gajah Mungkur District is divided into 8 sub-district with an area of 9.34 km². Sub-district with the largest area is Gajah Mungkur (3.14 km²), while the smallest area is Bendungan (0.45 km²).

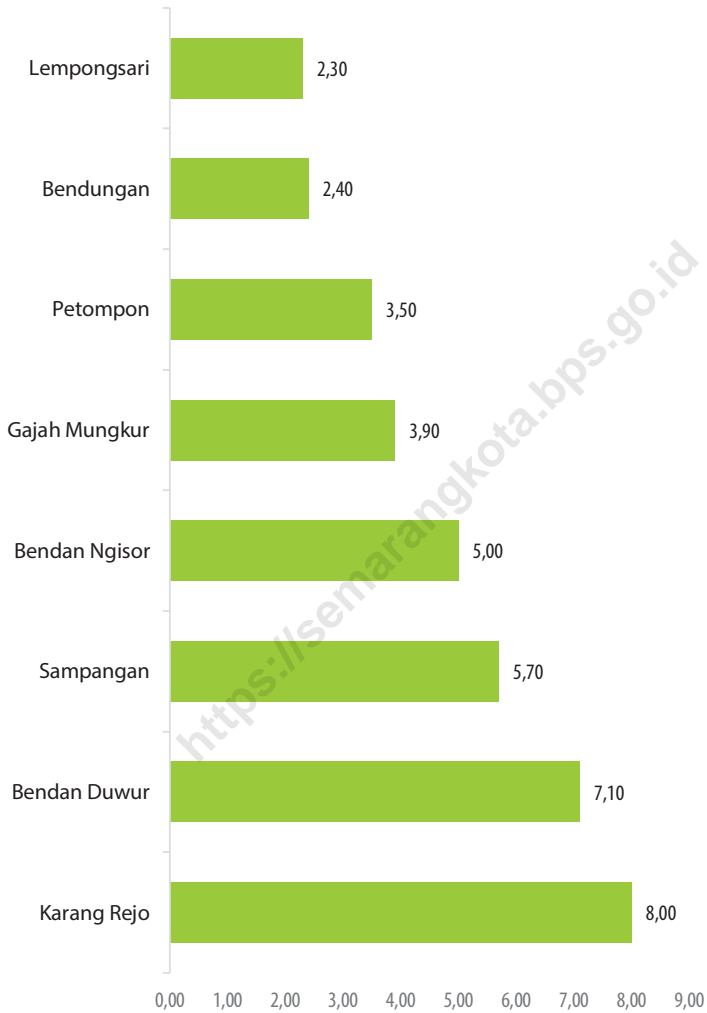
Based on its position from the city center, Karangrejo is the furthest sub-district from the city center, with a distance of 8.00 km from the sub-district office to the Semarang Mayor's Office. Meanwhile, Bendungan is the closest sub-district to the city center with a distance of 2.40 km from the sub-district Office to the Semarang Mayor's Office.



Sumber/Source : Permendagri No.137 Tahun 2017 ProRate ArcGIS Poligon Pemetaan 2020/The Decree of Home Affairs Minister Number 137 Year 2017 ProRate with ArcGIS mapping polygons 2020

Gambar
Figures 1.1

Luas Daerah menurut Kelurahan Gajah Mungkur (km²), 2023
Total Area by Kelurahan Gajah Mungkur(km²), 2023



Sumber/Source: Peta Google/Google Maps

Gambar
Figures 1.2

Jarak ke Ibukota Semarang (Kantor Walikota) Menurut Kelurahan di Kecamatan Gajah Mungkur (km), 2023
Distance to the Capital Municipality (Mayor's Office) by Kelurahan in Gajah Mungkur District (km), 2023

Tabel 1.1
Table

Luas Daerah Menurut Kelurahan di Kecamatan Gajah Mungkur, 2023
Total Area by Kelurahan in Gajah Mungkur District, 2023

Kelurahan Kelurahan	Luas Total Area (km ² /sq.km)	Persentase terhadap Luas Kecamatan Percentage to District Area
(1)	(2)	(3)
Sampang	0,95	10,14
Bendan Duwur	1,04	11,18
Karang Rejo	1,26	13,45
Gajahmungkur	3,14	33,57
Bendan Ngisor	0,83	8,90
Petompon	0,87	9,28
Bendungan	0,45	4,77
Lemponsari	0,81	8,72
GAJAH MUNGKUR	9,34	100,00

Catatan/Note: ...

Sumber/Source: Permendagri No.137 Tahun 2017 ProRate ArcGIS Poligon Pemetaan 2020/The Decree of Home Affairs Minister Number 137 Year 2017 ProRate with ArcGIS mapping polygons 2020

Tabel 1.2
Table

Jarak ke Ibukota Kecamatan dan Ibukota Kabupaten/Kota Menurut Kelurahan di Kecamatan Gajah Mungkur (km), 2023
Distance to the District Capital and Regency/Municipal Capital by Kelurahan in Gajah Mungkur District (km),

Kelurahan Kelurahan	Jarak ke Ibukota Kecamatan <i>Distance to District Capital</i>	Jarak ke Ibukota Kabupaten/ Kota <i>Distance to Regency/Municipal Capital</i>
(1)	(2)	(3)
Sampang	3,00	5,70
Bendan Duwur	4,40	7,10
Karang Rejo	4,60	8,00
Gajahmungkur	0,55	3,90
Bendan Ngisor	2,30	5,00
Petompon	2,40	3,50
Bendungan	1,20	2,40
Lempongsari	1,70	2,30

Catatan/Note: Jarak yang dihitung adalah jarak dari Kantor Kelurahan ke Kantor Camat dan Kantor Walikota/*The distance calculated is the distance from the Kelurahan Office to the District Office and the Mayor's Office*

Sumber/Source: Peta Google/Google Maps


02

PEMERINTAHAN GOVERNMENT



PEGAWAI NEGERI SIPIL KECAMATAN GAJAH MUNGKUR, Desember 2023

Civil Servant of Gajah Mungkur District, December 2023



Sumber/Source: Badan Kepegawaian, Pendidikan, dan Pelatihan Kota Semarang, sisdm.semarangkota.go.id/publik/statistik/
Personnel Agency, Education, and Training of Semarang Municipality, sisdm.semarangkota.go.id/publik/statistik/

PENJELASAN TEKNIS

1. **Kecamatan** adalah pembagian wilayah administratif di Indonesia di bawah kabupaten atau kota. Kecamatan terdiri atas desa-desa atau kelurahan-kelurahan.
2. **Kelurahan** adalah pembagian wilayah administratif di Indonesia di bawah kecamatan. Dalam konteks otonomi daerah di Indonesia, Kelurahan merupakan wilayah kerja Lurah sebagai Perangkat Daerah Kabupaten atau kota. Kelurahan dipimpin oleh seorang Lurah yang berstatus sebagai Pegawai Negeri Sipil.
3. **Rukun Warga (RW)** adalah istilah pembagian wilayah di bawah Kelurahan. Rukun Warga (RW) adalah Lembaga Masyarakat yang dibentuk melalui musyawarah pengurus RT (Rukun Tetangga) di wilayah kerjanya dalam rangka pelayanan pemerintah dan masyarakat. Rukun Warga (RW) merupakan Lembaga Masyarakat yang diakui dan dibina oleh pemerintah Daerah yang ditetapkan oleh Lurah, untuk memelihara dan melestarikan nilai-nilai kehidupan masyarakat Indonesia yang berdasarkan kegotongroyongan dan kekeluargaan serta untuk membantu meningkatkan kelancaran tugas pemerintahan, pembangunan, dan kemasyarakatan di Kelurahan.

TECHNICAL NOTES

1. **District** is the division of administrative regions in Indonesia under the county or city. Sub-district consists of the villages or kelurahan.
2. **Kelurahan** is the division of administrative regions in Indonesia under districts. In the context of regional autonomy in Indonesia, a village headman as a working area of the regional district or city. Urban villages led by a headman status as a civil servant.
3. **Rukun Warga** is a term for dividing areas under the Kelurahan. Rukun Warga (RW) is a Community Institution formed through deliberation of RT (Rukun Tetangga) administrators in its working area in the context of government and community services. Rukun Warga (RW) is a Community Institution recognized and fostered by the Regional Government as determined by the Lurah, to maintain and preserve the values of Indonesian society based on mutual cooperation and kinship and to help improve the smooth running of government, development, and community tasks in the Kelurahan.

- 4. Rukun Tetangga (RT)** adalah pembagian wilayah di Indonesia di bawah Rukun Warga. Rukun Tetangga bukanlah termasuk pembagian administrasi pemerintahan, dan pembentukannya adalah melalui musyawarah masyarakat setempat dalam rangka pelayanan kemasyarakatan yang ditetapkan oleh Desa atau Kelurahan. Rukun Tetangga dipimpin oleh Ketua RT yang dipilih oleh warganya. Sebuah RT terdiri atas sejumlah rumah atau KK (kepala keluarga). Dalam sistem birokrasi di Indonesia, biasanya RT (Rukun Tetangga) berada di bawah RW (Rukun Warga). Rukun tetangga merupakan organisasi masyarakat yang diakui dan dibina oleh pemerintah untuk memelihara dan melestarikan nilai-nilai kehidupan masyarakat Indonesia yang berdasarkan kegotongroyongan dan kekeluargaan serta untuk membantu meningkatkan kelancaran tugas pemerintahan, pembangunan, dan kemasyarakatan di desa dan kelurahan.
- 4. *Rukun Tetangga*** is a division of territory in Indonesia under Rukun Warga. Rukun Tetangga is not included in the division of government administration, and its formation is through a deliberation of the local community in the context of community services determined by the Village or Kelurahan. Rukun Tetangga is led by the Head of RT who is elected by its residents. An RT consists of a number of houses or KK (heads of families). In the bureaucratic system in Indonesia, usually RT (Rukun Tetangga) is under RW (Rukun Warga). Neighborhood associations are community organizations recognized and fostered by the government to maintain and preserve the values of Indonesian society based on mutual cooperation and family and to help improve the smooth running of government, development and community tasks in villages and Districts.
- 5. Aparatur Sipil Negara (ASN)** terdiri dari Pegawai Negeri Sipil (PNS) dan Pegawai Pemerintah dengan Perjanjian Kerja (PPPK)
- 5. *The State Civil Apparatus*** consists of Civil Servants and Government Employees with Work Agreements.
- 6. Pegawai negeri sipil (PNS)** merupakan unsur pemerintahan yang menjalankan tugas
- 6. *Civil servants*** is an element of government who have duties and functions as public servants and

dan fungsi sebagai pelayan masyarakat dan menjalankan kegiatan operasional/ rutin tata pemerintahan.

operational activities/ routine governance.

7. Pegawai Pemerintah dengan Perjanjian Kerja (PPPK)

adalah WNI yang memenuhi syarat tertentu yang diangkat berdasarkan perjanjian kerja untuk jangka waktu tertentu dalam rangka melaksanakan tugas jabatan pemerintahan

- 7. *Government Employees with Work Agreements*** are Indonesian citizens who meet certain requirements and are appointed based on a work agreement for a certain period of time in order to carry out government duties.

<https://semarangkota.bps.go.id/>

ULASAN**DESCRIPTION****WILAYAH ADMINISTRATIF**

Kecamatan Gajah Mungkur memiliki 8 wilayah administrasi kelurahan yang terbagi menjadi 51 RW dan 345 RT. Kelurahan dengan jumlah RT terbanyak berada di kelurahan Gajah Mungkur yang terbagi menjadi 89 RT, sedangkan kelurahan dengan jumlah RT paling sedikit berada di kelurahan Bendan Duwur yang terbagi menjadi 28 RT.

SUMBER DAYA MANUSIA

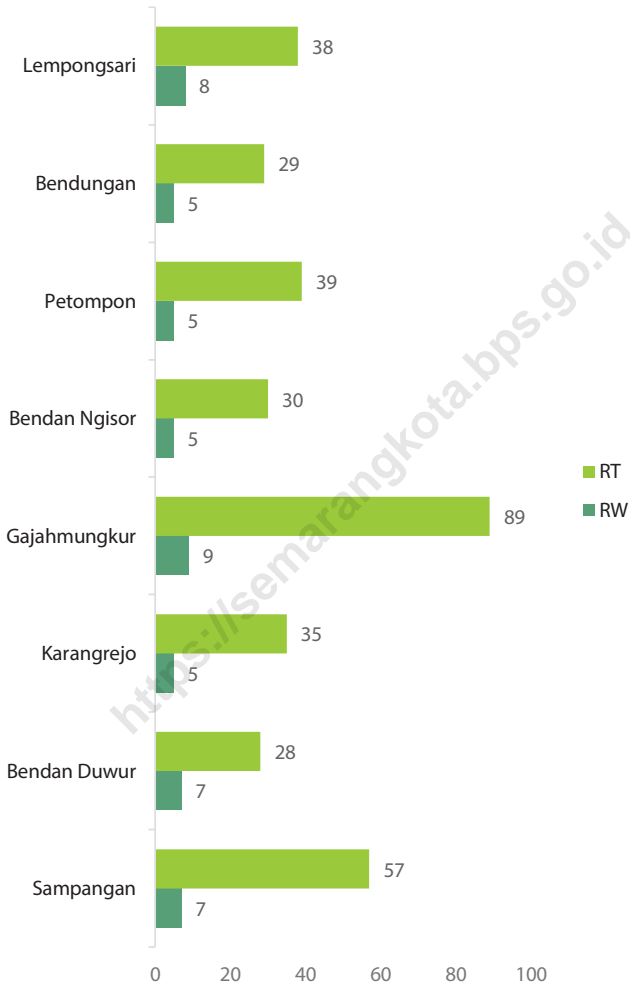
Pada periode akhir tahun 2023, Pegawai Negeri Sipil di bawah Pemerintah Daerah Kecamatan Gajah Mungkur, baik yang bekerja di lingkungan kantor kecamatan maupun kantor kelurahan, ada sebanyak 69 pegawai, yang terdiri dari 44 pegawai laki-laki dan 25 pegawai perempuan. Jika dilihat menurut Golongan, jumlah pegawai negeri sipil pemerintah daerah Kecamatan Gajah Mungkur didominasi pada golongan III (48 pegawai).

ADMINISTRATIVE AREA

The Gajah Mungkur District has 8 administrative sub-district, which are divided into 51 Rukun Warga (RW) and 345 Rukun Tetangga (RT). The sub-district with the most RT is Gajah Mungkur, which is divided into 89 RT, while the sub-district with the fewest RT is Bendan Duwur, which is divided into 28 RT.

HUMAN RESOURCES

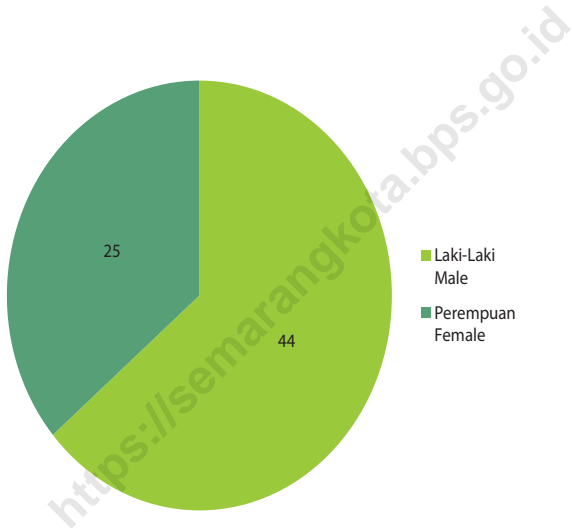
At the end of 2023, there were 69 civil servants under the Gajah Mungkur District Government, both working in the district office and in the sub-district offices, consisting of 44 male employees and 25 female employees. Based on hierarchy, the majority of the civil servants in the Gajah Mungkur District Government is dominated by Hierarchy III (48 employees).



Sumber/Source : Dinas Pemberdayaan Perempuan dan Perlindungan Anak Kota Semarang/Woman Empowerment and Childreen Protection Office of Semarang Municipality

Gambar 2.1
Figures

Jumlah Rukun Warga (RW) dan Rukun Tetangga (RT) Menurut Kelurahan di Kecamatan Gajah Mungkur, 2023
Number of Rukun Warga and Rukun Tetangga by Kelurahan in Gajah Mungkur District, 2023



Sumber/Source : Badan Kepegawaian, Pendidikan, dan Pelatihan Kota Semarang, sisdm.semarangkota.go.id/publik/statistik /Personnel Agency, Education, and Training of Semarang Municipality, sisdm.semarangkota.go.id/publik/statistik

Gambar 2.2
Figures

Jumlah Pegawai Negeri Sipil Menurut Jenis Kelamin di Kecamatan Gajah Mungkur, 2023
Number of Civil Servants by Sex in Gajah Mungkur District, 2023

2.1 WILAYAH ADMINISTRATIF ADMINISTRATIVE AREA

Tabel 2.1.1 Jumlah Rukun Warga (RW) dan Rukun Tetangga (RT) Menurut Kelurahan di Kecamatan Gajah Mungkur, 2023
Table *Number of Rukun Warga and Rukun Tetangga by Kelurahan in Gajah Mungkur District, 2023*

Kelurahan Kelurahan	Rukun Warga (RW)	Rukun Tetangga (RT)
(1)	(2)	(3)
Sampangan	7	57
Bendan Duwur	7	28
Karang Rejo	5	35
Gajahmungkur	9	89
Bendan Ngisor	5	30
Petompon	5	39
Bendungan	5	29
Lemponsari	8	38
Gajah Mungkur	51	345

Catatan/Note: Data per Mei 2023/The data as of May 2023

Sumber/Source: Dinas Pemberdayaan Perempuan dan Perlindungan Anak Kota Semarang/Woman Empowerment and Childreen Protection Office of Semarang Municipality

2.2 SUMBER DAYA MANUSIA HUMAN RESOURCES

Tabel 2.2.1 Jumlah Pegawai Negeri Sipil Pemerintah Daerah Kecamatan Gajah Mungkur Menurut Golongan dan Jenis Kelamin di, Desember 2023
Number of Civil Servants of Gajah Mungkur District Government by Hierarchy and Sex in, December 2023

Pangkat/Golongan/Ruang Hierarchy	Laki-laki Male	Perempuan Female	Jumlah Total
(1)	(2)	(3)	(4)
Golongan I/Range I	–	–	–
1. I/A (Juru Muda/Junior Clerk)	–	–	–
2. I/B (Juru Muda Tingkat I/First Class Junior Clerk)	–	–	–
3. I/C (Juru/Clerk)	–	–	–
4. I/D (Juru Tingkat I/First Class Clerk)	–	–	–
Golongan II/Range II	11	6	17
5. II/A (Pengatur Muda/Junior Supervisor)	–	–	–
6. II/B (Pengatur Muda Tingkat I/First Class Junior Supervisor)	–	–	–
7. II/C (Pengatur/Supervisor)	8	5	13
8. II/D (Pengatur Tingkat I/First Class Supervisor)	3	1	4
Golongan III/Range III	30	18	48
9. III/A (Penata Muda/Junior Superintendent)	5	1	6
10. III/B (Penata Muda Tingkat I/First Class Junior Superintendent)	6	4	10
11. III/C (Penata/Superintendent)	8	3	11
12. III/D (Penata Tingkat I/First Class Superintendent)	11	10	21
Golongan IV/Range IV	3	1	4
13. IV/A (Pembina/Administrator)	3	1	4
14. IV/B (Pembina Tingkat I/First Class Administrator)	–	–	–
15. IV/C (Pembina Utama Muda/Junior Administrator)	–	–	–
16. IV/D (Pembina Utama Madya/Middle Administrator)	–	–	–
17. IV/E (Pembina Utama/Senior Administrator)	–	–	–
Jumlah/Total	44	25	69

Catatan/Note: ...

Sumber/Source: Badan Kepegawaian, Pendidikan, dan Pelatihan Kota Semarang, sisdm.semarangkota.go.id/publik/statistik/
Personnel Agency, Education, and Training of Semarang Municipality, sisdm.semarangkota.go.id/publik/statistik/

Tabel 2.2.2
Table

Jumlah ASN (Aparatur Sipil Negara) Daerah Kecamatan Gajah Mungkur Menurut Tingkat Pendidikan, 2023
Number of State Civil Apparatus of Gajah Mungkur District Government by Educational Level, 2023

Tingkat Pendidikan Educational Level	ASN (Aparatur Sipil Negara) State Civil Apparatus		
	PNS Civil Servants	PPPK Government Employees with Work Agreements	Jumlah Total
(1)	(2)	(3)	(4)
Sekolah Dasar (SD) Primary School	–	–	–
SMP/Sederajat Junior High School	–	–	–
SMA/Sederajat Senior High School	8	–	8
Diploma I/Akta I Diploma I/Akta I	–	–	–
Diploma II/Akta II Diploma II/Akta II	–	–	–
Diploma III/Akta III Diploma III/Akta III	17	1	18
S1/Sarjana/ Diploma IV/Akta IV Under Graduate/Bachelor/ Diploma IV/ Akta IV	39	1	40
S2/Pasca Sarjana Graduate	5	–	5
S3/Doktor/Ph.D Post Graduate	–	–	–
Jumlah/Total	69	2	71

Catatan/Note: ...

Sumber/Source: Badan Kepegawaian, Pendidikan, dan Pelatihan Kota Semarang, sisdm.semarangkota.go.id/publik/statistik/
Personnel Agency, Education, and Training of Semarang Municipality, sisdm.semarangkota.go.id/publik/statistik/

03



PENDUDUK POPULATION

JUMLAH PENDUDUK KECAMATAN Gajah Mungkur, 2023
Population of Gajah Mungkur District, 2023

58.330 jiwa
people



KEPADATAN PENDUDUK
Population Density

6.242,64 jiwa/km²
people/km²

**PENDUDUK MENURUT
JENIS KELAMIN**
Population by Sex



28.695 jiwa
people



29.635 jiwa
people

RASIO JENIS KELAMIN
Sex Ratio



96,83

PENJELASAN TEKNIS

1. Jumlah penduduk yang dipublikasikan dalam Kecamatan Dalam Angka tahun 2024 dari level kecamatan sampai dengan level kelurahan menggunakan data registrasi administrasi kependudukan dari Dinas Kependudukan dan Pencatatan Sipil Kota Semarang.
2. **Administrasi Kependudukan** adalah rangkaian kegiatan penataan dan penertiban dalam penerbitan dokumen dan data kependudukan melalui pendaftaran penduduk, pencatatan sipil, pengelolaan administrasi kependudukan serta pendayagunaan hasilnya untuk pelayanan publik dan sektor lain.
3. **Pendaftaran Penduduk** adalah pencatatan biodata penduduk, pencatatan atas laporan peristiwa kependudukan dan pendataan penduduk Rentan administrasi kependudukan serta penertiban dokumen kependudukan berupa kartu identitas atau surat keterangan kependudukan.
4. **Penduduk** adalah setiap orang baik warga negara Indonesia maupun Warga Negara Asing yang bertempat tinggal di wilayah di Negara RI dan telah memenuhi ketentuan Peraturan Perundang-undangan yang berlaku.

TECHNICAL NOTES

1. *The population published in this District in Figures in 2024 from the district level to the kelurahan level uses population administration registration data from Regional Population and Civil Registry of Semarang Municipality.*
2. **Population Administration** is a series of activities for arranging and organizing population documents and data through population registration, civil registration, population administration management and the utilization of the results for public services and other sectors.
3. **Population Registration** is the recording of population biodata, recording of population event reports and data collection of Vulnerable population in population administration and the ordering of population documents in the form of identity cards or population certificates.
4. **Population** is every person, both Indonesian citizens and Foreign Citizens who reside in the territory of the Republic of Indonesia and have fulfilled the provisions of the applicable Laws and Regulations.

5. **Penduduk wajib KTP** adalah warga Negara Indonesia dan Orang Asing yang memiliki izin Tinggal Tetap dan telah berumur 17 (tujuh belas) tahun atau telah kawin atau pernah nikah secara sah.
6. **Kartu Tanda Penduduk** adalah identitas resmi penduduk sebagai bukti diri yang diterbitkan oleh Instansi pelaksana yang berlaku diseluruh wilayah NKRI.
5. **Residents who are required to have an ID card** are Indonesian citizens and Foreigners who have a Permanent Residence Permit and are 17 (seventeen) years old or have been married or have been legally married.
6. **The Population Identification Card** is the official identity of a resident as proof of identity issued by the implementing agency that applies throughout the territory of the Republic of Indonesia.

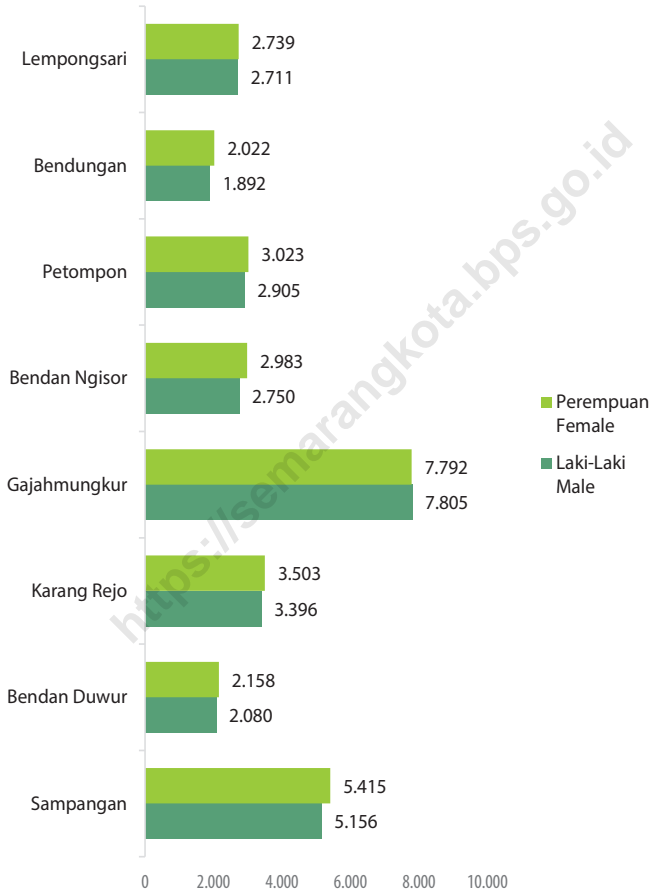
<https://semarangkota.go.id>

ULASAN**PENDUDUK**

Berdasarkan Dinas Kependudukan dan Pencatatan Sipil Kota Semarang, jumlah penduduk Kecamatan Gajah Mungkur pada Semester II tahun 2023 tercatat sebanyak 58.330 jiwa, dengan rata-rata kepadatan penduduk 6.242,64 jiwa per km². Wilayah dengan kepadatan tertinggi adalah Kelurahan Sampangan dengan 10.571 jiwa per km². Sedangkan wilayah dengan kepadatan terendah adalah Kelurahan Bendan Duwur dengan 4.057 jiwa per km². Adapun rasio jenis kelamin pada Kecamatan Gajah Mungkur adalah 96,83, artinya dari 100 penduduk perempuan terdapat 97 penduduk laki-laki.

DESCRIPTION**POPULATION**

According to the Department of Population and Civil Registry of Semarang Municipality, the population of Gajah Mungkur District in Semester II of 2023 was 58,330 people, with an average population density of 6,242.64 people per km². The area with the highest density is Sampangan Sub-district with 10,571 people per km². Meanwhile, the area with the lowest density is Bendan Duwur Sub-district with 4,057 people per km². The sex ratio in Gajah Mungkur District is 96.83, meaning that out of 100 female residents there are 97 male residents.



Sumber/Source : Dinas Kependudukan dan Pencatatan Sipil Kota Semarang/Regional Population and Civil Registry of Semarang Municipality

Gambar 3.1
Figures

Jumlah Penduduk Menurut Jenis Kelamin dan Kelurahan di Kecamatan Gajah Mungkur, 2023
Population by Sex and Kelurahan in Gajah Mungkur District, 2023

Tabel 3.1
Table

Penduduk, Distribusi Persentase Penduduk, Kepadatan Penduduk, Rasio Jenis Kelamin Penduduk Menurut Kelurahan di Kecamatan Gajah Mungkur, 2023
Population, Percentage Distribution of Population, Population Density, and Population Sex Ratio by Kelurahan in Gajah Mungkur District, 2023

Kelurahan Kelurahan	Penduduk/Population		
	Laki-Laki Male	Perempuan Female	Jumlah Total
(1)	(2)	(3)	(4)
Sampangan	5.156	5.415	10.571
Bendan Duwur	2.080	2.158	4.238
Karang Rejo	3.396	3.503	6.899
Gajahmungkur	7.805	7.792	15.597
Bendan Ngisor	2.750	2.983	5.733
Petompon	2.905	3.023	5.928
Bendungan	1.892	2.022	3.914
Lempongsari	2.711	2.739	5.450
Gajah Mungkur	28.695	29.635	58.330

Lanjutan Tabel/*Continued Table 3.1*

Kelurahan Kelurahan	Persentase Penduduk Percentage of Total Population	Kepadatan Penduduk (per km²) Population Density per sq.km	Rasio Jenis Kelamin Penduduk Population Sex Ratio
(1)	(5)	(6)	(7)
Sampangan	18,12	11.159,54	95,22
Bendan Duwur	7,27	4.057,31	96,39
Karang Rejo	11,83	5.489,95	96,95
Gajahmungkur	26,74	4.974,56	100,17
Bendan Ngisor	9,83	6.892,25	92,19
Petompon	10,16	6.833,81	96,10
Bendungan	6,71	8.778,48	93,57
Lempongsari	9,34	6.688,12	98,98
Gajah Mungkur	100,00	6.242,64	96,83

Catatan/*Note:* ...Sumber/*Source:* Dinas Kependudukan dan Pencatatan Sipil Kota Semarang/*Regional Population and Civil Registry of Semarang Municipality*

Tabel 3.2
Table

Jumlah Penduduk Menurut Kelompok Umur dan Jenis Kelamin di Kecamatan Gajah Mungkur, 2023
Population by Age Groups and Sex in Gajah Mungkur District, 2023

Kelompok Umur Age Groups	Jenis Kelamin/Sex		
	Laki-Laki Male	Perempuan Female	Jumlah Total
(1)	(2)	(3)	(4)
0–4	1.675	1.639	3.314
5–9	2.087	2.040	4.127
10–14	2.372	2.198	4.570
15–19	2.396	2.152	4.548
20–24	2.289	2.033	4.322
25–29	2.021	2.007	4.028
30–34	1.994	1.985	3.979
35–39	1.983	2.131	4.114
40–44	2.467	2.495	4.962
45–49	2.275	2.411	4.686
50–54	2.014	2.059	4.073
55–59	1.583	1.889	3.472
60–64	1.302	1.651	2.953
65–69	983	1.293	2.276
70–74	698	814	1.512
75+	556	838	1.394
Gajah Mungkur	28.695	29.635	58.330

Catatan/Note: ...

Sumber/Source: Dinas Kependudukan dan Pencatatan Sipil Kota Semarang/Regional Population and Civil Registry of Semarang Municipality

Tabel
Table 3.3

Jumlah Kepala Keluarga Menurut Kelurahan di Kecamatan Gajah Mungkur, 2023
Number of Head of Family by Kelurahan in Gajah Mungkur District, 2023

Kelurahan Kelurahan	Kepala Keluarga Head of Family
(1)	(2)
Sampangan	3.540
Bendan Duwur	1.415
Karang Rejo	2.440
Gajahmungkur	5.339
Bendan Ngisor	2.037
Petompon	2.133
Bendungan	1.452
Lemponsari	1.958
Gajah Mungkur	20.314

Catatan/Note: ...

Sumber/Source: Dinas Kependudukan dan Pencatatan Sipil Kota Semarang/Regional Population and Civil Registry of Semarang Municipality

SOSIAL DAN KESEJAHTERAAN RAKYAT SOCIAL AND WELFARE

3 KELURAHAN DENGAN BALITA STUNTING TERBANYAK DI KECAMATAN GAJAH MUNGKUR, DESEMBER 2023

*3 Kelurahan with The Most Stunting Toddlers
in Gajah Mungkur District, December 2023*

2
Kelurahan Sampangan
4 balita stunting
stunting toddlers

1
Kelurahan Gajahmungkur
11 balita stunting
stunting toddlers

3
Kelurahan Karang Rejo
4 balita stunting
stunting toddlers



PENJELASAN TEKNIS

1. **Jalur Pendidikan di Indonesia** terdiri atas 1) pendidikan formal, 2) pendidikan nonformal, dan 3) pendidikan informal yang ketiganya dapat saling melengkapi dan memperkaya (Undang-Undang No. 20 Tahun 2003 tentang Sistem Pendidikan Nasional).
2. **Jenjang Pendidikan Formal** terdiri atas pendidikan dasar, pendidikan menengah, dan pendidikan tinggi. Jenis pendidikan yang diajarkan mencakup pendidikan umum, kejuruan, akademik, profesi, vokasi, keagamaan, dan khusus.
 - Pendidikan Dasar berbentuk Sekolah Dasar (SD) dan Madrasah Ibtidaiyah (MI) atau bentuk lain yang sederajat serta Sekolah Menengah Pertama (SMP) dan Madrasah Tsanawiyah (MTs), atau bentuk lain yang sederajat.
 - Pendidikan Menengah berbentuk Sekolah Menengah Atas (SMA), Madrasah Aliyah (MA), Sekolah Menengah Kejuruan (SMK), dan Madrasah Aliyah Kejuruan (MAK), atau bentuk lain yang sederajat.

TECHNICAL NOTES

1. **The Education System in Indonesia** consists of 1) a formal education, 2) non-formal education, and 3) informal education that all three can be complementary and enriching (Law No. 20 Year 2003 about The National Education System).
2. **The Formal Education Level** consists of primary education, secondary education, and high education. The kind of education that taught consists of general education, vocational, academic, professional, religious, and specific education.
 - The Primary Education consists of Elementary School and Islamic Elementary School or other equivalent forms and Junior High School and MTs, or other equivalent forms.
 - The Secondary Education consists of the senior high school, MA, Vocational School, and Vocational Madrasah Aliyah, or other equivalent forms.

- Pendidikan Tinggi merupakan jenjang pendidikan setelah pendidikan menengah yang mencakup program pendidikan diploma, sarjana, magister, spesialis, dan doktor yang diselenggarakan oleh perguruan tinggi. Perguruan tinggi dapat berbentuk akademi, politeknik, sekolah tinggi, institut, atau universitas.
 - *The High Education consists of the education level after the secondary education that consists of diplomas, bachelor, master, specialist, and doctoral degrees that are held by the college. The colleges can be academy, polytechnic, high school, institute, or university.*
3. **Rumah Sakit** adalah tempat pemeriksaan dan perawatan kesehatan, biasanya berada di bawah pengawasan dokter/tenaga medis, yang melayani penderita yang sakit untuk berobat rawat jalan atau rawat inap.
 3. **Hospital** is a place for health check, usually controlled/supervised by doctors/medical personnel to serve the ill patients to get outpatient or inpatient treatment services.
 4. **Rumah Sakit Bersalin** adalah rumah sakit khusus untuk persalinan, dilengkapi pelayanan spesialis pemeriksaan kehamilan, persalinan, rawat inap dan rawat jalan ibu dan anak yang berada di bawah pengawasan dokter spesialis kandungan.
 4. **Maternity Hospital** is a specialized hospital for childbirth, has specialist inspection service to pregnancy, childbirth, hospitalization and outpatient for mothers and children that is under the supervision of an obstetrician.
 5. **Rumah Bersalin** adalah sarana pelayanan kesehatan dengan izin sebagai rumah bersalin, dilengkapi pelayanan pemeriksaan kehamilan, persalinan serta pemeriksaan ibu dan anak yang berada di bawah pengawasan bidan senior
 5. **Maternity House** is health care facility with a license as a maternity house, equipped with prenatal care, childbirth and examination of mothers and children which is under the supervision of a senior midwife.

6. **Poliklinik** adalah sarana kesehatan untuk pelayanan berobat jalan, biasanya berada di bawah pengawasan dokter/tenaga medis.
7. **Puskesmas (Pusat Kesehatan Masyarakat)** adalah unit pelaksana teknis dinas kesehatan Kecamatan yang mempunyai fungsi utama sebagai penyelenggara pelayanan kesehatan tingkat pertama. Wilayah kerja puskesmas maksimal adalah satu kecamatan dan untuk dapat menjangkau wilayah kerjanya, puskesmas mempunyai jaringan pelayanan yang meliputi unit Puskesmas Pembantu (Pustu), unit Puskesmas Keliling (Puskel), dan unit bidan komunitas (Peraturan Menteri Kesehatan RI No. 75 Tahun 2014 Tentang Pusat Kesehatan Masyarakat).
8. **Apotek** adalah suatu tempat tertentu yang digunakan untuk melakukan pekerjaan kefarmasian, dan penyaluran/penjualan obat atau bahan farmasi dan perbekalan kesehatan lainnya kepada masyarakat yang dikelola oleh tenaga apoteker (Peraturan Menteri Kesehatan RI No. 1332 Tahun 2002 Tentang Perubahan Atas Peraturan Menteri Kesehatan RI No. 922/MENKES/PER/X/1993 Tentang Ketentuan dan Tata Cara Pemberian Izin Apotek).
6. **Polyclinic** is a health facility in which to get outpatient services, usually under the control of doctor/medical personnel.
7. **Public Health Center** is technical implementation unit of regency health department that have the primary function as a first-level health care providers. The working area standard of public health center is one district and to reach their working areas, public health centers have a service network covering subsidiary of public health center, mobile public health center units, and midwife units (Regulation of the Minister of Health of Indonesia Number 75 Year 2014 about Public Health Center).
8. **Pharmacy** is a specific place that is used for pharmaceutical jobs, and distribution/sale of drugs/pharmaceuticals and other medical supplies to people that are administered by trained pharmacist (Regulation of the Minister of Health of Indonesia Number 1332 Year 2002 about the Changes of Regulation of the Minister of Health of Indonesia Number 922/MENKES/PER/X/1993 about Pro-vision and Procedures for Administration of Licensed Pharmacies).

- 9. Stunting** merupakan kondisi gagal pertumbuhan pada anak (pertumbuhan tubuh dan otak) akibat kekurangan gizi dalam waktu yang lama. Sehingga anak lebih pendek dari anak normal seusianya dan memiliki keterlambatan dalam berpikir. Kekurangan gizi dalam waktu lama itu terjadi sejak janin dalam kandungan sampai awal kehidupan anak (1000 Hari Pertama Kelahiran)
- 9. *Stunting*** is a condition of growth failure in children (body and brain growth) due to long-term malnutrition. So that children are shorter than normal children of the same age and have delays in thinking. Long-term malnutrition occurs from the fetus in the womb until the beginning of the child's life (1000 First Days of Birth)
- 10. Keluarga Pengguna Listrik PLN** (Perusahaan Listrik Negara) adalah keluarga pengguna/pelanggan listrik yang disalurkan oleh PLN dengan atau tanpa meteran resmi dari PLN.
- 10. *Family of PLN (State Electricity Company) Electric Consumer*** is user family/customer of electricity supplied by State Electricity Company with or without official meter.
- 11. Keluarga Pengguna Listrik Non-PLN** adalah keluarga pengguna/pelanggan listrik selain PLN, misalnya diesel/generator, listrik diusahakan oleh pemerintah daerah, swasta, atau listrik swadaya masyarakat.
- 11. *Family of Electric Consumer of NonState Electricity Company (Non-PLN)*** is user family/customer of electricity supplied besides by National Electricity Company, eg diesel/generator, power cultivated by the local government, private, and electricity based on community.
- 12. Keluarga Bukan Pengguna Listrik** adalah keluarga yang tidak menggunakan listrik sebagai sumber energi untuk penerangan rumah.
- 12. *Non-Electricity Consuming Family*** is family that do not use electricity as a source of energy for home lighting.
- 13. Jalan Utama Desa** adalah jalan yang dianggap oleh sebagian besar penduduk kelurahan setempat sebagai jalan yang paling penting atau paling
- 13. *Village Main Street*** is a street that is considered by the locals as the most important and the key transportation infrastructure from

sering digunakan untuk arus transportasi dari/menjuu kantor camat terdekat.

and to the nearest district office.

- 14. Sumber Penerangan Jalan Utama** adalah jenis penerangan dan sumber pembiayaan penerangan yang ada di jalan utama desa. Dikelompokan menjadi: listrik diusahakan oleh pemerintah, listrik non-pemerintah, dan non-listrik.
- 15. Bahan Bakar** adalah jenis bahan yang digunakan untuk memasak oleh mayoritas keluarga di desa/ kelurahan.

- 14. The Source of Main Street Illumination** is the type of lighting and the source of financing of the existing lighting in the main street of the village. It's grouped into: state electricity, nonstate electricity, and non-electric.
- 15. Fuel** is the type of material that is used for cooking by the majority of families in village/sub-district.

ULASAN**PENDIDIKAN**

Fasilitas pendidikan dasar di Kecamatan Gajah Mungkur cukup lengkap. Fasilitas pendidikan tersebut tersebar di seluruh kelurahan yang ada di Kecamatan Gajah Mungkur. Pada tahun 2023, dari 8 kelurahan, tercatat terdapat 7 kelurahan yang memiliki fasilitas SD, tidak ada kelurahan yang memiliki fasilitas MI, 3 kelurahan yang memiliki fasilitas SMP, tidak ada kelurahan yang memiliki fasilitas MTs, 2 kelurahan yang memiliki fasilitas SMA, 4 kelurahan yang memiliki fasilitas SMK, 0 kelurahan yang memiliki fasilitas MA, dan 5 kelurahan yang memiliki fasilitas Akademi/Perguruan Tinggi.

KESEHATAN

Fasilitas kesehatan merupakan sarana penunjang yang sangat penting bagi masyarakat yang tinggal pada suatu wilayah, Data-data mengenai kesehatan digunakan untuk menunjang akan kebutuhan akan pelayanan kesehatan. Dari 8 kelurahan, 2 kelurahan yang memiliki fasilitas Rumah Sakit, tidak ada kelurahan yang memiliki fasilitas Rumah Sakit Bersalin, 7 kelurahan memiliki fasilitas poliklinik/ balai pengobatan, tidak ada kelurahan memiliki fasilitas puskesmas rawat inap, 1 kelurahan memiliki fasilitas

DESCRIPTION**EDUCATION**

The basic educational facilities in Gajah Mungkur District are quite complete. These educational facilities are spread across all the sub-districts within Gajah Mungkur District. In 2023, out of 8 sub-districts, it was recorded that 7 sub-districts had elementary school (SD) facilities, no sub-districts had Islamic elementary school (MI) facilities, 3 sub-districts had junior high school (SMP) facilities, no sub-districts had Islamic junior high school (MTs) facilities, 2 sub-districts had senior high school (SMA) facilities, 4 sub-districts had vocational high school (SMK) facilities, no sub-districts had Islamic senior high school (MA) facilities, and 5 sub-district had academy/higher education facilities.

HEALTH

Health facilities are crucial support infrastructure for communities living in a specific area. Health data is used to support the need for healthcare services. Out of 8 sub-districts, there are 2 sub-district have hospital, no sub-district have maternity hospital, 76 sub-districts have polyclinic/treatment center facilities, no sub-district has an inpatient community health center (puskesmas), 1 sub-district has an outpatient-only community health center, and 5 sub-districts have pharmacy facilities.

puskesmas tanpa rawat inap, dan 5 kelurahan memiliki fasilitas apotek.

PERUMAHAN DAN LINGKUNGAN

Rumah adalah salah satu bangunan yang dijadikan tempat tinggal keluarga untuk hidup, makan, tidur, beraktifitas dan lain-lain. Menurut hasil pendataan Potensi Desa, seluruh rumah yang berada di Kecamatan Gajah Mungkur sudah menggunakan fasilitas penerangan yang diperoleh dari PLN, bahkan jalan utama yang melintas di seluruh jalan kelurahan sudah menggunakan penerangan jalan yang diperoleh dari Pemerintah.

Salah satu kelengkapan yang wajib dimiliki oleh setiap rumah adalah dapur untuk kegiatan memasak keluarga. Dalam kegiatan memasak, sebagian besar keluarga di Kecamatan Gajah Mungkur menggunakan bahan bakar LPG 3kg sebagai bahan bakar utama untuk memasak.

Fasilitas penunjang perumahan yang lainnya adalah air yang digunakan untuk minum setiap hari. Sebagian besar keluarga menggunakan air isi ulang dan ledeng dengan meteran sebagai sumber air minum utama sebagian besar keluarga yang berada di Kecamatan Gajah Mungkur.

AGAMA DAN SOSIAL LAINNYA

Kepercayaan atau agama yang dianut oleh seseorang merupakan pondasi yang penting dalam hidup. Penduduk di Kecamatan Gajah

HOUSING AREA

A house is one of the buildings used as a place for families to live, eat, sleep, do activities and others. According to the results of the Village Potential data collection, all houses in Gajah Mungkur District have used lighting facilities obtained from PLN, even the main roads that cross all urban village roads have used street lighting obtained from the Government.

One of the equipment that must be owned by every house is a kitchen for family cooking activities. In cooking activities, most families in Gajah Mungkur Sub-district use 3kg LPG as the main fuel for cooking.

Another supporting housing facility is the water used for drinking every day. Most families use refill water, and tap water with a meter as the main source of drinking water for most families in Gajah Mungkur District.


RELIGION AND OTHER SOCIAL AFFAIRS

A person's belief or religion is an important foundation in life. The population of Gajah Mungkur District is diverse in terms of religion: Islam,

Mungkur memiliki keberagaman dalam beragama yaitu Islam, Kristen, Katolik, Hindu, Budha, dan lainnya. Dari 8 kelurahan, sebagian besar penduduk beragama Islam yaitu sebanyak 49.377 jiwa. Begitu juga dengan banyaknya jumlah tempat ibadah di Kecamatan Gajah Mungkur didominasi oleh tempat ibadah masjid sebanyak 58 bangunan.

Christianity, Catholicism, Hinduism, Buddhism, and others. Of the 8 sub-districts, most of the population is Muslim, totaling 49,377 people. Likewise, the number of places of worship in Gajah Mungkur District is dominated by mosque places of worship, totaling 58 buildings.

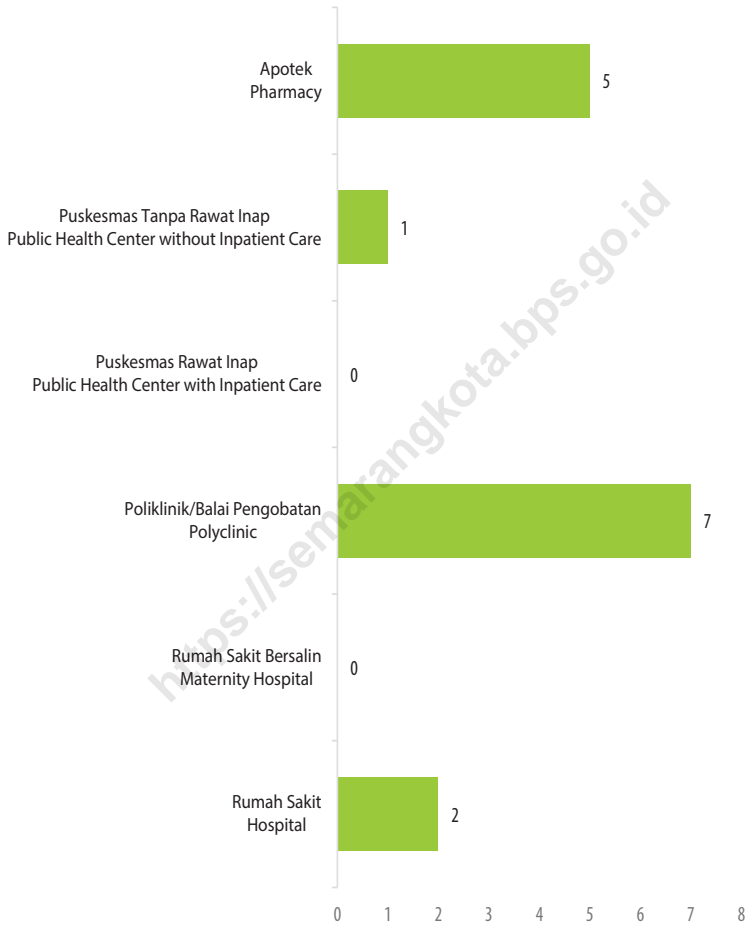
<https://semarangkota.bps.go.id>



Sumber/Source : Kantor Kecamatan dan Kelurahan/District and Kelurahan Office

Gambar 4.1
Figures

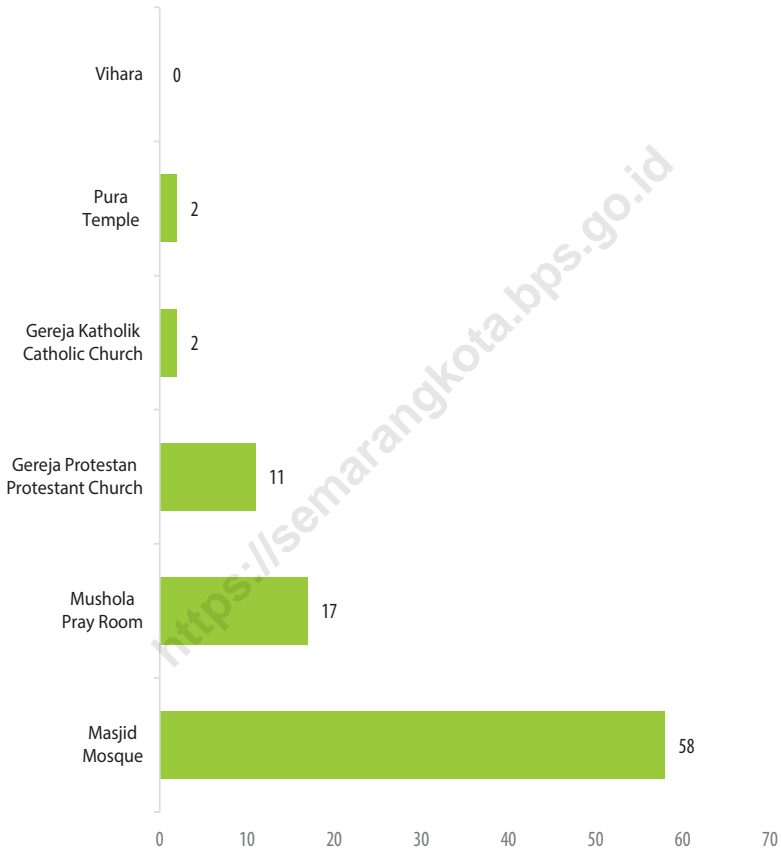
Banyaknya Kelurahan yang Memiliki Fasilitas Sekolah Menurut Tingkat Pendidikan di Kecamatan Gajah Mungkur, 2023
Number of Kelurahan Having Educational Facilities by Educational Level in Gajah Mungkur District, 2023



Sumber/Source : Dinas Kesehatan Kota Semarang/Health Office of Semarang Municipality

Gambar 4.2
Figures

Banyaknya Kelurahan yang Memiliki Sarana Kesehatan Menurut Jenis Sarana Kesehatan di Kecamatan Gajah Mungkur, 2023
Number of Kelurahan Health Facilities by Type of Health Facilities in Gajah Mungkur District, 2023



Sumber/Source : Kantor Kemeterian Agama Kota Semarang/Religius Affair Ministry of Semarang Municipality

Gambar 4.3
Figures

Jumlah Tempat Peribadatan di Kecamatan Gajah Mungkur, 2023
Number of Worship Places in Gajah Mungkur District, 2023

4.1 PENDIDIKAN EDUCATION

Tabel 4.1.1 Banyaknya Kelurahan yang Memiliki Fasilitas Sekolah Menurut Tingkat Pendidikan di Kecamatan Gajah Mungkur, 2021–2023
Table *Number of Kelurahan Having Educational Facilities by Educational Level in Gajah Mungkur District, 2021–2023*

Tingkat Pendidikan <i>Educational Level</i>	2021 ¹	2022 ²	2023 ²
(1)	(2)	(3)	(4)
Sekolah Dasar (SD) <i>Primary School</i>	7	7	7
Madrasah Ibtidaiyah (MI) <i>Madrasah Ibtidaiyah</i>	-	-	-
Sekolah Menengah Pertama (SMP) <i>Junior High School</i>	2	4	3
Madrasah Tsanawiyah (MTs) <i>Madrasah Tsanawiyah (MTs)</i>	-	-	-
Sekolah Menengah Atas (SMA) <i>Senior High School</i>	3	3	2
Sekolah Menengah Kejuruan (SMK) <i>Vocational High School</i>	3	4	4
Madrasah Aliyah (MA) <i>Madrasah Aliyah</i>	-	-	-
Akademi/Perguruan Tinggi <i>Academy/University</i>	5	4	5

Catatan/Note: ...

Sumber/Source: ¹Badan Pusat Statistik, Pendataan Potensi Desa (Podes)/BPS-Statistics Indonesia, Village Potential Data Collecting

²Kantor Kecamatan dan Kelurahan/District and Kelurahan Office

Tabel
Table 4.1.2

**Jumlah Sekolah Menurut Tingkat Pendidikan di
Kecamatan Gajah Mungkur, 2023/2024**
**Number of Schools by Educational Level in Gajah Mungkur
District, 2023/2024**

Tingkat Pendidikan Educational Level	Negeri/Public	Swasta/Private	Jumlah/Total
(1)	(2)	(3)	(4)
Taman Kanak-Kanak (TK) ¹ <i>Kindergarten</i> ¹	2	31	33
Raudatul Athfal (RA) ² <i>Raudatul Athfal (RA)</i> ²	— ³	2	2
Sekolah Dasar (SD) ⁴ <i>Elementary Schools</i> ⁴	14	7	21
Madrasah Ibtidaiyah (MI) ² <i>Madrasah Ibtidaiyah (MI)</i> ²	-	-	-
Sekolah Menengah Pertama (SMP) ⁴ <i>Junior High Schools</i> ⁴	2	7	9
Madrasah Tsanawiyah (MTs) ² <i>Madrasah Tsanawiyah (MTs)</i> ²	-	-	-
Sekolah Menengah Atas (SMA) ⁴ <i>Senior High Schools</i> ⁴	-	4	4
Sekolah Menengah Kejuruan (SMK) ⁴ <i>Vocational High Schools</i> ⁴	-	5	5
Madrasah Aliyah (MA) ² <i>Madrasah Aliyah (MA)</i> ²	-	-	-

Catatan/Note: ³ Seluruh Raudatul Athfal (RA) berstatus swasta/*All Raudatul Athfal (RA) are private*

Sumber/Source: ¹ Kementerian Pendidikan, Kebudayaan, Riset, dan Teknologi; <https://dapo.kemdikbud.go.id/sp>; data semester genap per tanggal 3 September 2024 /*Ministry of Education, Culture, Research, and Technology; https://dapo.kemdikbud.go.id/sp; even semester data as of 3 September 2024*

² Kementerian Agama, EMIS, data semester genap laporan sampai dengan 30 Juni 2024/*Ministry of Religious Affairs, EMIS, odd semester report data up to 30 June 2024*

⁴ Kementerian Pendidikan, Kebudayaan, Riset, dan Teknologi; Sistem Data Pokok Pendidikan; data semester ganjil laporan sampai dengan 30 November 2023/*Ministry of Education, Culture, Research, and Technology; Basic Education Data System; odd semester report data up to 30 November 2023*

Tabel 4.1.3 Jumlah Guru Menurut Tingkat Pendidikan di Kecamatan Gajah Mungkur, 2023/2024
Table Number of Teachers by Educational Level in Gajah Mungkur District, 2023/2024

Tingkat Pendidikan Educational Level	Negeri/Public	Swasta/Private	Jumlah/Total
(1)	(2)	(3)	(4)
Taman Kanak-Kanak (TK) ¹ Kindergarten ¹	13	73	86
Raudatul Athfal (RA) ² Raudatul Athfal (RA) ²	— ³	5	5
Sekolah Dasar (SD) ^{4,5} Elementary Schools ^{4,5}	193	102	295
Madrasah Ibtidaiyah (MI) ² Madrasah Ibtidaiyah (MI) ²	-	-	-
Sekolah Menengah Pertama (SMP) ^{4,5} Junior High Schools ^{4,5}	84	107	191
Madrasah Tsanawiyah (MTs) ² Madrasah Tsanawiyah (MTs) ²	-	-	-
Sekolah Menengah Atas (SMA) ^{4,5} Senior High Schools ^{4,5}	-	72	72
Sekolah Menengah Kejuruan (SMK) ^{4,5} Vocational High Schools ^{4,5}	-	78	78
Madrasah Aliyah (MA) ² Madrasah Aliyah (MA) ²	-	-	-

Catatan/Note: ³ Seluruh Raudatul Athfal (RA) berstatus swasta/All Raudatul Athfal (RA) are private

⁵ Jumlah guru termasuk kepala sekolah dan guru/The total of teachers including headmaster and teacher.

Sumber/Source: ¹ Kementerian Pendidikan, Kebudayaan, Riset, dan Teknologi; <https://dapo.kemdikbud.go.id/sp>; data semester genap per tanggal 3 September 2024 /Ministry of Education, Culture, Research, and Technology; <https://dapo.kemdikbud.go.id/sp>; even semester data as of 3 September 2024

² Kementerian Agama, EMIS, data semester genap laporan sampai dengan 30 Juni 2024/Ministry of Religious Affairs, EMIS, odd semester report data up to 30 June 2024

⁴ Kementerian Pendidikan, Kebudayaan, Riset, dan Teknologi; Sistem Data Pokok Pendidikan; data semester ganjil laporan sampai dengan 30 November 2023/Ministry of Education, Culture, Research, and Technology; Basic Education Data System; odd semester report data up to 30 November 2023

Tabel
Table 4.1.4

Jumlah Murid Menurut Tingkat Pendidikan di Kecamatan Gajah Mungkur, 2023/2024
Number of Pupils by Educational Level in Gajah Mungkur District, 2023/2024

Tingkat Pendidikan Educational Level	Negeri/Public	Swasta/Private	Jumlah/Total
(1)	(2)	(3)	(4)
Taman Kanak-Kanak (TK) ¹ <i>Kindergarten</i> ¹	257	1.368	1.625
Raudatul Athfal (RA) ² <i>Raudatul Athfal (RA)</i> ²	— ³	14	14
Sekolah Dasar (SD) ⁴ <i>Elementary Schools</i> ⁴	3.328	2.087	5.415
Madrasah Ibtidaiyah (MI) ² <i>Madrasah Ibtidaiyah (MI)</i> ²	-	-	-
Sekolah Menengah Pertama (SMP) ⁴ <i>Junior High Schools</i> ⁴	1.644	1.286	2.930
Madrasah Tsanawiyah (MTs) ² <i>Madrasah Tsanawiyah (MTs)</i> ²	-	-	-
Sekolah Menengah Atas (SMA) ⁴ <i>Senior High Schools</i> ⁴	-	1.181	1.181
Sekolah Menengah Kejuruan (SMK) ⁴ <i>Vocational High Schools</i> ⁴	-	1.054	1.054
Madrasah Aliyah (MA) ² <i>Madrasah Aliyah (MA)</i> ²	-	-	-

Catatan/Note: ³ Seluruh Raudatul Athfal (RA) berstatus swasta/All Raudatul Athfal (RA) are private

Sumber/Source: ¹ Kementerian Pendidikan, Kebudayaan, Riset, dan Teknologi; <https://dapo.kemdikbud.go.id/sp>; data semester genap per tanggal 3 September 2024 /Ministry of Education, Culture, Research, and Technology; <https://dapo.kemdikbud.go.id/sp>; even semester data as of 3 September 2024

² Kementerian Agama, EMIS, data semester genap laporan sampai dengan 30 Juni 2024/Ministry of Religious Affairs, EMIS, odd semester report data up to 30 June 2024

⁴ Kementerian Pendidikan, Kebudayaan, Riset, dan Teknologi; Sistem Data Pokok Pendidikan; data semester ganjil laporan sampai dengan 30 November 2023/Ministry of Education, Culture, Research, and Technology; Basic Education Data System; odd semester report data up to 30 November 2023

4.2 KESEHATAN HEALTH

Tabel 4.2.1 Banyaknya Kelurahan yang Memiliki Sarana Kesehatan Menurut Jenis Sarana Kesehatan di Kecamatan Gajah Mungkur, 2021–2023
Number of Kelurahan Health Facilities by Type of Health Facilities in Gajah Mungkur District, 2021–2023

Jenis Sarana Kesehatan Type of Health Facilities	2021 ¹	2022 ²	2023 ²
(1)	(2)	(3)	(4)
Rumah Sakit <i>Hospital</i>	1	2	2
Rumah Sakit Bersalin <i>Maternity Hospital</i>	-	-	-
Poliklinik/Balai Pengobatan <i>Polyclinic</i>	6	7	7
Puskesmas/Public Health Center:			
- Puskesmas Rawat Inap <i>Public Health Center with Inpatient Care</i>	1	-	-
- Puskesmas Tanpa Rawat Inap <i>Public Health Center without Inpatient Care</i>		1	1
Apotek <i>Pharmacy</i>	5	5	5

Catatan/Note: ...

Sumber/Source: ¹Badan Pusat Statistik, Pendataan Potensi Desa (Podes)/BPS-Statistics Indonesia, Village Potential Data Collecting

²Dinas Kesehatan Kota Semarang/Health Office of Semarang Municipality

Tabel 4.2.2
Table

Banyaknya Balita Stunting Menurut Kelurahan di Kecamatan Gajah Mungkur, Desember 2023
Number of Stunted Toddler by Kelurahan in Gajah Mungkur District, December 2023

Kelurahan Kelurahan	2023
(1)	(2)
Sampang	4
Bendan Duwur	3
Karang Rejo	4
Gajahmungkur	11
Bendan Ngisor	2
Petompon	–
Bendungan	1
Lempongsari	2
Gajah Mungkur	27

Catatan/Note: ...

Sumber/Source: Dinas Kesehatan Kota Semarang, stunting.semarangkota.go.id
Health Office of Semarang Municipality, stunting.semarangkota.go.id

Tabel 4.2.3 Banyaknya Penyandang Disabilitas Menurut Kelurahan di Kecamatan Gajah Mungkur, 2023
Table *Number of People with Disabilities by Kelurahan in Gajah Mungkur District, 2023*

Kelurahan Kelurahan	Fisik Physical	Netra/ Buta Blind	Rungu/ Wicara Deaf	Mental/ Jiwa Mental	Fisik dan Mental Physical and Mental	Disabilitas Lainnya Other Disabilities
(1)	(2)	(3)	(4)	(5)	(6)	(7)
Sampang	6	–	3	9	–	–
Bendan Duwur	1	–	1	5	–	–
Karang Rejo	3	2	4	5	1	1
Gajahmungkur	5	1	6	8	1	2
Bendan Ngisor	2	1	3	8	–	1
Petompon	–	–	1	6	2	–
Bendungan	2	–	4	4	1	–
Lempongsari	2	–	3	6	–	1
Gajah Mungkur	21	4	25	51	5	5

Catatan/Note: ...

Sumber/Source: Dinas Kependudukan dan Pencatatan Sipil Kota Semarang/Regional Population and Civil Registry of Semarang Municipality

4.3 PERUMAHAN DAN LINGKUNGAN HOUSING AND ENVIRONMENT

Tabel 4.3.1 Banyaknya Kelurahan Menurut Sumber Air Minum Sebagian Besar Keluarga di Kecamatan Gajah Mungkur, 2021–2023
Table *Number of Kelurahan by Drinking Water Source of Majority Family in Gajah Mungkur District, 2021–2023*

Sumber Air Minum Source of Drinking Water	2021 ¹	2022 ²	2023 ²
(1)	(2)	(3)	(4)
Air Kemasan Bermerk/ <i>Branded Bottled Water</i>	–	–	–
Air Isi Ulang/ <i>Refil Water</i>	1	1	5
Leding Dengan Meteran/ <i>Metered Piped Water</i>	7	7	3
Leding Tanpa Meteran/ <i>Non Metered Piped Water</i>	–	–	–
Sumur Bor atau Pompa/ <i>Artesian Well or Pumped Water</i>	–	–	–
Sumur/ <i>Well</i>	–	–	–
Mata Air/ <i>Spring</i>	–	–	–
Sungai/Danau/Kolam/Waduk/Situ/ Embung/Bendungan/ <i>River/Lake/Pond/ Reservoir/Dam</i>	–	–	–
Air Hujan/ <i>Rainwater</i>	–	–	–
Lainnya/ <i>Others</i>	–	–	–

Catatan/Note: ...

Sumber/Source: ¹ Badan Pusat Statistik, Pendataan Potensi Desa (Podes)/BPS-Statistics Indonesia, Village Potential Data Collecting

² Kantor Kecamatan dan Kelurahan/*District and Kelurahan Office*

Tabel 4.3.2 Banyaknya Keluarga Menurut Kelurahan dan Jenis Pengguna Listrik di Kecamatan Gajah Mungkur, 2023
Number of Family by Kelurahan and Type of Electricity Consumer in Gajah Mungkur District, 2023

Kelurahan Kelurahan	Pengguna Listrik Electricity Consumer			Bukan Pengguna Listrik Not Electricity Consumer
	PLN State Electricity Company	Non-PLN Non-State Electricity Company	Jumlah Total	
(1)	(2)	(3)	(4)	(5)
Sampangan	3.540	–	3.540	–
Bendan Duwur	1.415	–	1.415	–
Karang Rejo	2.440	–	2.440	–
Gajahmungkur	5.339	–	5.339	–
Bendan Ngisor	2.037	–	2.037	–
Petompon	2.133	–	2.133	–
Bendungan	1.452	–	1.452	–
Lempongsari	1.958	–	1.958	–
Gajah Mungkur	20.314	–	20.314	–

Catatan/Note: ...

Sumber/Source: Kantor Kecamatan dan Kelurahan/District and Kelurahan Office

Tabel 4.3.3
Table

Banyaknya Kelurahan Menurut Sumber Penerangan Jalan Utama Kelurahan di Kecamatan Gajah Mungkur, 2021–2023
Number of Kelurahan by Source of Kelurahan's Main Street Illumination in Gajah Mungkur District, 2021–2023

Sumber Penerangan Jalan Utama Source of Main Street Illumination	2021 ¹	2022 ²	2023 ²
(1)	(2)	(3)	(4)
Listrik Pemerintah/ <i>State Electricity</i>	8	8	8
Listrik Non-Pemerintah/ <i>Non-State Electricity</i>	–	–	–
Non Listrik/ <i>Non-Electric</i>	–	–	–

Catatan/Note: ...

Sumber/Source: ¹Badan Pusat Statistik, Pendataan Potensi Desa (Podes)/BPS-Statistics Indonesia, Village Potential Data Collecting

²Kantor Kecamatan dan Kelurahan/District and Kelurahan Office

Tabel 4.3.4 Banyaknya Kelurahan Menurut Penggunaan Fasilitas Tempat Buang Air Besar Sebagian Besar Keluarga di Kecamatan Gajah Mungkur, 2021–2023
Number of Kelurahan by Toilet Facility Used by Majority Family in Gajah Mungkur District, 2021–2023

Fasilitas Tempat Buang Air Besar Toilet Facility	2021 ¹	2022 ²	2023 ²
(1)	(2)	(3)	(4)
Jamban/Toilet	8	8	8
Sendiri/Private	8	8	8
Bersama/Shared	–	–	–
Umum/Public	–	–	–
Bukan Jamban/Non-Toilet	–	–	–
Jumlah/Total	8	8	8

Catatan/Note: ...

Sumber/Source: ¹Badan Pusat Statistik, Pendataan Potensi Desa (Podes)/BPS-Statistics Indonesia, Village Potential Data Collecting

²Kantor Kecamatan dan Kelurahan/District and Kelurahan Office

Tabel 4.3.5
Table

Banyaknya Kelurahan Menurut Jenis Bahan Bakar untuk Memasak yang Digunakan Sebagian Besar Keluarga di Kecamatan Gajah Mungkur, 2023
Number of Kelurahan by Type of Cooking Fuel Used by Majority Family in Gajah Mungkur District, 2023

Jenis Bahan Bakar untuk Memasak <i>Type of Cooking Fuel</i>	2023
(1)	(2)
Listrik/ <i>Electric</i>	–
Elpiji 5,5 kg/ <i>Blue Gas 5.5 kg-LPG</i>	–
Elpiji 12 kg/ <i>12 kg-LPG</i>	–
Elpiji 3 kg/ <i>3 kg-LPG</i>	8
Gas Kota/ <i>City Gas</i>	–
Biogas/ <i>Biogas</i>	–
Minyak Tanah/ <i>Kerosene</i>	–
Briket/ <i>Briquettes</i>	–
Arang/ <i>Charcoal</i>	–
Kayu Bakar/ <i>Firewood</i>	–
Lainnya/ <i>Others</i>	–
Jumlah/Total	8

Catatan/Note: ...

Sumber/Source: Kantor Kecamatan dan Kelurahan/*District and Kelurahan Office*

4.4 AGAMA DAN SOSIAL LAINNYA RELIGION AND OTHER SOCIAL AFFAIRS

Tabel 4.4.1 Jumlah Penduduk Menurut Agama dan Kelurahan di Kecamatan Gajah Mungkur, 2023
Table 4.4.1 Population by Religion and Kelurahan in Gajah Mungkur District, 2023

Kelurahan Kelurahan	Islam	Protestan Protestant	Katolik Catholic	Hindu	Budha Buddha	Lainnya Others
(1)	(2)	(3)	(4)	(5)	(6)	(7)
Sampang	9.502	527	524	13	5	–
Bendan Duwur	3.915	176	137	9	–	1
Karang Rejo	5.390	554	885	9	57	4
Gajahmungkur	13.001	1.356	1.128	12	91	9
Bendan Ngisor	5.013	372	325	6	17	–
Petompon	5.029	423	465	–	9	2
Bendungan	3.139	392	342	2	39	–
Lemponsari	4.388	511	487	1	63	–
Gajah Mungkur	49.377	4.311	4.293	52	281	16

Catatan/Note: ...

Sumber/Source: Dinas Kependudukan dan Pencatatan Sipil Kota Semarang/Regional Population and Civil Registry of Semarang Municipality

Tabel 4.4.2
Table

Jumlah Tempat Peribadatan Menurut Kelurahan di Kecamatan Gajah Mungkur, 2023
Number of Worship Places by Kelurahan in Gajah Mungkur District, 2023

Kelurahan Kelurahan	Masjid Mosque	Mushola Pray Room	Gereja Protestan Protestant Church	Gereja Katholik Catholic Church	Pura Temple	Vihara
(1)	(2)	(3)	(4)	(5)	(6)	(7)
Sampangan	13	8	2	1	–	–
Bendan Duwur	5	–	–	–	–	–
Karang Rejo	6	1	1	–	–	–
Gajahmungkur	8	3	3	1	1	–
Bendan Ngisor	6	–	1	–	–	–
Petompon	8	–	–	–	–	–
Bendungan	7	1	3	–	1	–
Lemponsari	5	4	1	–	–	–
Gajah Mungkur	58	17	11	2	2	–

Catatan/Note: ...

Sumber/Source: Kantor Kemeterian Agama Kota Semarang/Religius Affair Ministry of Semarang Municipality

Tabel 4.4.3 Jumlah Kegiatan Penyelamatan Menurut Klasifikasi Kegiatan di Kecamatan Gajah Mungkur, 2021-2023
Table Number of Rescue Activities by Classification in Gajah Mungkur District, 2021-2023

Klasifikasi Kegiatan <i>Classification of Activities</i>	2021	2022	2023
(1)	(2)	(3)	(4)
Penyelamatan Hewan <i>Animal Rescue</i>	35	32	43
Penyelamatan di Air <i>Water Rescue</i>	–	–	–
Pertolongan Pertama Medis <i>Medical First</i>	–	1	1
Keruntuhan <i>Collapse Structure</i>	–	–	–
Kecelakaan Transportasi <i>Vehicle Accident</i>	–	1	–
Penyelamatan Beda Ketinggian <i>High Angle Rescue</i>	–	–	–
Penanganan Pohon Tumbang <i>Fallen Tree Handling</i>	1	4	–
Penyemprotan <i>Spraying</i>	6	–	3
Lain - Lain <i>Others</i>	–	2	2
Jumlah Kegiatan <i>Total Activities</i>	42	40	49

Catatan/Note: ...

Sumber/Source: Dinas Pemadam Kebakaran Kota Semarang/Fire Relief Office

05

PERTANIAN AGRICULTURE

**3 TANAMAN BUAH DAN SAYURAN TAHUNAN
DENGAN PRODUKSI TERBANYAK
DI KECAMATAN Gajah Mungkur, 2023**
*3 Annual Fruits and Vegetables Plant with The Most Production
in Gajah Mungkur District, 2023*



1

Jambu Biji

Guava

20.250 kwintal
kwintal

2

Mangga

Mango

18.150 kwintal
kwintal

3

Jambu Air

Water Apple

5.500 kwintal
kwintal

Sumber/Source: Badan Pusat Statistik, Statistik Pertanian Hortikultura SPH-BST/
BPS-Statistics Indonesia, Agricultural Statistic for Horticulture SPH-BST

PENJELASAN TEKNIS

1. Tanaman sayuran dan buah-buahan semusim.

- **Tanaman sayuran semusim** adalah tanaman sumber vitamin, garam mineral dan lain-lain yang dikonsumsi dari bagian tanaman yang berupa daun, bunga, buah, dan umbinya, yang berumur kurang dari satu tahun.
- **Tanaman buah-buahan semusim** adalah tanaman sumber vitamin, garam mineral, dan lain-lain yang dikonsumsi dari bagian tanaman yang berupa buah, berumur kurang dari satu tahun, tidak berbentuk pohon / rumpun tetapi menjalar dan berbatang lunak.

2. Tanaman buah-buahan dan sayuran tahunan

- **Tanaman buah-buahan tahunan** adalah tanaman sumber vitamin, garam mineral, dan lain-lain yang dikonsumsi dari bagian tanaman yang berupa buah dan merupakan tanaman tahunan.
- **Tanaman sayuran tahunan** adalah tanaman sumber vitamin, garam mineral, dan lain-lain yang dikonsumsi dari bagian tanaman yang berupa daun dan atau buah yang berumur lebih dari satu tahun.

TECHNICAL NOTES

1. *Seasonal vegetable and fruit plants*

- ***Seasonal vegetable plants** are plants which are the Sources of vitamin, mineral salt, etc, consumed from the part of the plant in the form of leaf, flower, fruit, and root with the age of less than one year.*
- ***Seasonal fruit plants** are plants which are the Sources of vitamin, mineral salt, etc, consumed from the part of the plant in the form of fruits. These plants are creeps with the age of less than one year.*

2. *Annual fruit and vegetable plants*

- ***Annual fruit plants** are plants which are the Sources of vitamin, contained mineral salt, etc, consumed from the part of plant in the form of fruit and more than one year of age.*
- ***Annual vegetable plants** are plants which are the Sources of vitamin, contained mineral salt, etc, consumed from the part of the plant in the form of vegetable and more than one year of age.*

3. **Tanaman biofarmaka** adalah tanaman yang bermanfaat untuk obat-obatan, kosmetik, dan kesehatan yang dikonsumsi atau digunakan dari bagian-bagian tanaman seperti daun, batang, buah, umbi (rimpang) ataupun akar.
4. **Tanaman hias** adalah tanaman yang mempunyai nilai keindahan baik bentuk, warna daun, tajuk maupun bunganya, sering digunakan untuk penghias pekarangan dan lain sebagainya.
5. **Luas panen tanaman hortikultura** adalah luas tanaman sayuran, buah-buahan, biofarmaka, dan tanaman hias yang diambil hasilnya/dipanen pada periode pelaporan.
6. **Luas panen untuk tanaman sayuran** adalah luas tanaman yang dipanen sekaligus/habis/dibongkar dan luas tanaman yang dipanen berkali-kali (lebih dari satu kali)/belum habis.
7. **Tanaman yang dipanen sekaligus / habis / dibongkar** adalah tanaman yang sehabis panen langsung dibongkar/dicabut, terdiri dari bawang merah, bawang putih, bawang daun, kentang, kol/kubis, kembang kol, petsai/sawi, wortel, lobak, dan kacang merah.
3. **Medicinal plants** are plants which are useful for medicine. It is consumed from part of the plant such as leaf, flower, fruit, tuber, and root.
4. **Ornamental plants** are plants which have a beauty value, either in shape, colour of leaf or crown of flower, and they are often used as a yard decorator.
5. **Harvested area of horticulture** is area which vegetable, fruit, medicinal and ornamental plant of crop harvested during the period of report.
6. **Harvested area of vegetables** is area of entirely plant harvested/demolished and plant harvested several times/undemolished.
7. **Entirely plants harvested/demolished** are plants usually harvested once and demolished to be substituted by other plants, consisting of: shallots, garlic, leeks, potato, cabbage, cauli flower, mustard green, carrots, chineseradish, and red kidney beans.

8. **Tanaman yang dipanen berkali-kali (lebih dari satu kali) / belum habis** adalah tanaman yang pemanenan-nya lebih dari satu kali dan biasanya dibongkar apabila panen terakhir sudah tidak memadai lagi, terdiri dari: kacang panjang, cabe besar, cabe rawit, jamur, tomat, terung, buncis, ketimun, labu siam, kangkung, bayam, melon, semangka, dan blewah.
9. **Produksi hortikultura** adalah hasil menurut bentuk produk dari setiap tanaman sayuran, buah-buahan, biofarmaka dan tanaman hias yang diambil berdasarkan luas yang dipanen/tanaman yang menghasilkan pada bulan/triwulan laporan.
8. ***Plants harvested several times/ undemolished*** are plants usually harvested more than once and demolished in the case that the last harvest was economically not profitable. They consist of: yard long beans, chili, small chili, mushroom, tomatoes, eggplant, frech beans, cucumber, pumpkin/ chajota, swamp cabbage, spinach, melon, watermelon, and blewah.
9. ***Horticulture production*** is the standard production quantity form of vegetable, fruit, medicinal and ornamental plant based on harvested area / the number of production plants reported monthly/quarterly.

ULASAN**PERTANIAN**

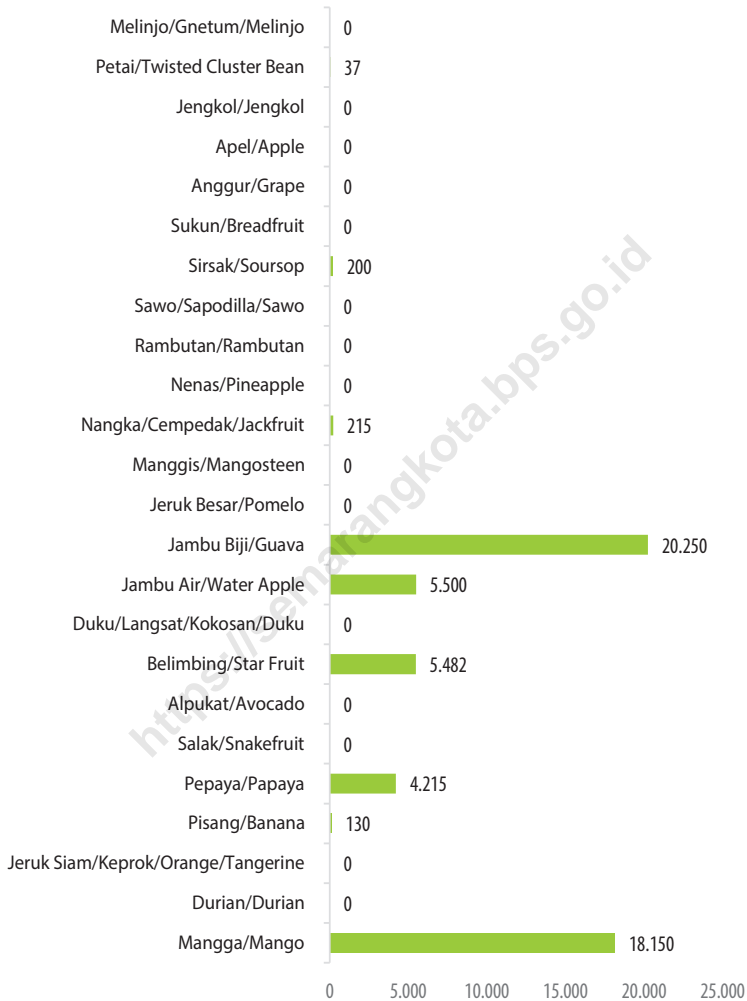
Tahun 2023, produksi buah-buahan dan sayuran tahunan terbanyak adalah jambu biji sebesar 20.250 kuintal. Jumlah ini meningkat dari tahun 2022 sebanyak 451 kuintal.

Untuk tanaman biofarmaka, tanaman dengan luas panen dan produksi terbesar di Kecamatan Gajah Mungkur adalah jahe. Produksi jahe pada tahun 2023 mengalami penurunan jika dibandingkan dengan tahun sebelumnya, dari 220 kg pada tahun 2022 kemudian turun menjadi 200 kg pada tahun 2023.

DESCRIPTION**AGRICULTURE**

In 2023, the highest production of fruits and annual vegetables was guava, totaling 20,250 quintals. This amount increased from 2022, when it was 451 quintals.

For biofarmaka (medicinal plants), the crop with the largest harvest area and production in Gajah Mungkur District was ginger. However, ginger production in 2023 decrease compared to previous years, decreasing from 220 kg in 2022 to 200 kg in 2023.



Sumber/Source : Badan Pusat Statistik, Statistik Pertanian Hortikultura SPH-BST/BPS-Statistics Indonesia, Agricultural Statistic for Horticulture SPH-BST

Gambar
Figures 5.1

Produksi Buah-Buahan dan Sayuran Tahunan Menurut Jenis Tanaman (kuintal), 2023

Production of Annual Fruits and Vegetables by Kind of Plant in Gajah Mungkur District (quintal), 2023

Tabel 5.1 Luas Panen Tanaman Sayuran dan Buah-buahan Semusim Menurut Jenis Tanaman di Kecamatan Gajah Mungkur (ha), 2020–2023
Harvested Area of Seasonal Vegetables and Fruits by Kind of Plant in Gajah Mungkur District (ha), 2020–2023

Jenis Tanaman Kind of Plants	2020	2021	2022	2023
(1)	(2)	(3)	(4)	(5)
Sayuran/Vegetables:				
Bawang Merah/Shallots	-	-	-	-
Cabai Besar/TW/Teropong Chili/Big Chili	-	-	-	-
Cabai Keiting Curly Chili	-	-	-	-
Cabai Rawit Chili/Cayenne Pepper	-	-	-	0
Kentang/Potato	-	-	-	-
Kubis/Cabbage	-	-	-	-
Tomat/Tomato	-	-	-	-
Bawang Putih/Garlic	-	-	-	-
Bayam/Spinach	-	-	0	0
Jamur Tiram /King Oyster Mushrooms	0,01	0,02	0,021	0,004
Kacang Panjang/Long Beans	-	-	0	0
Kangkung/Water Spinach	-	-	0	-
Terung/Eggplant	-	-	0	1
Buah–buahan/Fruits:				
Melon/Melon	-	-	-	-
Semangka/Watermelon	-	-	-	-

Catatan/Note: ...

Sumber/Source: Badan Pusat Statistik, Statistik Pertanian Hortikultura SPH-SBS/BPS-Statistics Indonesia, Agricultural Statistic for Horticulture SPH-SBS

Tabel 5.2
Table

Produksi Tanaman Sayuran dan Buah-buahan Semusim Menurut Jenis Tanaman di Kecamatan Gajah Mungkur (kuintal), 2020–2023
Production of Seasonal Vegetables and Fruits by Kind of Plant in Gajah Mungkur District (quintal), 2020–2023

Jenis Tanaman Kind of Plants	2020	2021	2022	2023
(1)	(2)	(3)	(4)	(5)
Sayuran/Vegetables:				
Bawang Merah/ Shallots	-	-	-	-
Cabai Besar/TW/Teropong Chili/Big Chili	-	-	-	-
Cabai Keiting Curly Chili	-	-	-	-
Cabai Rawit Chili/Cayenne Pepper	-	-	-	6
Kentang/Potato	-	-	-	-
Kubis/Cabbage	-	-	-	-
Tomat/Tomato	-	-	-	-
Bawang Putih/Garlic	-	-	-	-
Bayam/Spinach	-	-	3	2
Jamur Tiram /King Oyster Mushrooms	7,75	0,86	0,07	0,02
Kacang Panjang/Long Beans	-	-	20	6
Kangkung/Water Spinach	-	-	10	-
Terung/Eggplant	-	-	24	45
Buah–buahan/Fruits:				
Melon/Melon	-	-	-	-
Semangka/Watermelon	-	-	-	-

Catatan/Note: ...

Sumber/Source: Badan Pusat Statistik, Statistik Pertanian Hortikultura SPH-SBS/BPS-Statistics Indonesia, Agricultural Statistic for Horticulture SPH-SBS

Tabel
Table 5.3

**Luas Panen Tanaman Biofarmaka Menurut Jenis Tanaman
di Kecamatan Gajah Mungkur (m²), 2020–2023**
**Harvested Area of Medicinal Plants by Kind of Plant in
Gajah Mungkur District (m²), 2020–2023**

Jenis Tanaman <i>Kind of Plants</i>	2020	2021	2022	2023
(1)	(2)	(3)	(4)	(5)
Jahe/ <i>Ginger</i>	40	–	220	200
Laos/ <i>Lengkuas/Galanga</i>	5	–	–	25
Kencur/ <i>East Indian Galangal</i>	25	30	217	100
Kunyit/ <i>Turmeric</i>	20	50	90	10
Kapulaga/ <i>Java Cardamom</i>	–	–	–	–
Lempuyang/ <i>Zingiber Aromaticum</i>	–	–	–	–
Lidah Buaya/ <i>Aloevera</i>	–	–	110	110
Sambiloto/ <i>King of Bitter</i>	–	–	–	–
Temuireng/ <i>Black Turmeric</i>	–	–	–	–
Temukunci/ <i>Chinese Keys</i>	–	–	–	–
Temulawak/ <i>Java Turmeric</i>	10	–	–	10

Catatan/Note: ...

Sumber/Source: Badan Pusat Statistik, Statistik Pertanian Hortikultura SPH-TBF/BPS-Statistics Indonesia, *Agricultural Statistic for Horticulture SPH-TBF*

Tabel
5.4
Table

**Produksi Tanaman Biofarmaka Menurut Jenis Tanaman di
Kecamatan Gajah Mungkur (kg), 2020–2023**
*Production of Medicinal Plants by Kind of Plant in Gajah
Mungkur District (kg), 2020–2023*

Jenis Tanaman <i>Kind of Plants</i>	2020	2021	2022	2023
(1)	(2)	(3)	(4)	(5)
Jahe/ <i>Ginger</i>	30	–	1.267	3.000
Laos/Lengkuas/ <i>Galanga</i>	5	–	–	225
Kencur/ <i>East Indian Galangal</i>	25	32	1.296	1.000
Kunyit/ <i>Turmeric</i>	18	50	854	100
Kapulaga/ <i>Java Cardamom</i>	–	–	–	–
Lempuyang/ <i>Zingiber Aromaticum</i>	–	–	–	–
Lidah Buaya/ <i>Aloevera</i>	–	–	775	1.980
Sambiloto/ <i>King of Bitter</i>	–	–	–	–
Temuireng/ <i>Black Turmeric</i>	–	–	–	–
Temukunci/ <i>Chinese Keys</i>	–	–	–	–
Temulawak/ <i>Java Turmeric</i>	10	–	–	80

Catatan/Note: ...

Sumber/Source: Badan Pusat Statistik, Statistik Pertanian Hortikultura SPH-TBF/BPS-Statistics Indonesia, *Agricultural Statistic for Horticulture SPH-TBF*

Tabel
Table 5.5

**Luas Panen Tanaman Hias Menurut Jenis Tanaman di
Kecamatan Gajah Mungkur (m²), 2020–2023**
**Harvested Area of Ornamental Plants by Kind of Plant in
Gajah Mungkur District (m²), 2020–2023**

Jenis Tanaman Kind of Plants	2020	2021	2022	2023
(1)	(2)	(3)	(4)	(5)
Anggrek Pot/Pot Orchid	...	10	–	–
Anggrek Potong/Cut Orchid	...	–	–	–
Krisan/Chrysantemum	–	–	–	–
Mawar/Rose	–	–	–	–
Sedap Malam/Tuberose	–	–	–	–
Sri Rejeki/Aglaonema	–	–	20	10
Melati/Jasmine	–	–	4	–
Pedang-Pedangan/Sansevieria	–	2	–	–

Catatan/Note: ...

Sumber/Source: Badan Pusat Statistik, Statistik Pertanian Hortikultura SPH-TH/BPS-Statistics Indonesia, Agricultural Statistik for Horticulture SPH-TH

Tabel
Table 5.6

**Produksi Tanaman Hias Menurut Jenis Tanaman di
Kecamatan Gajah Mungkur (tangkai), 2020–2023**
*Production of Ornamental Plants by Kind of Plant in Gajah
Mungkur District (stalks), 2020–2023*

Jenis Tanaman <i>Kind of Plants</i>	2020	2021	2022	2023
(1)	(2)	(3)	(4)	(5)
Anggrek Pot/ <i>Pot Orchid</i>	...	10	–	–
Anggrek Potong/ <i>Cut Orchid</i>	...	–	–	–
Krisan/ <i>Chrysantemum</i>	–	–	–	–
Mawar/ <i>Rose</i>	–	–	–	–
Sedap Malam/ <i>Tuberose</i>	–	–	–	–
Sri Rejeki/ <i>Aglaonema</i> ¹	–	–	20	10
Melati/ <i>Jasmine</i> ²	–	–	1	–
Pedang-Pedangan/ <i>Sansevieria</i> ³	–	2	–	–

Catatan/Note: ¹Satuan produksi dalam pohon/*The unit of production are tree*

²Satuan produksi dalam kg/*The unit of production are kg*

³Satuan produksi dalam rumpun/*The unit of production are clumps*

Sumber/Source: Badan Pusat Statistik, Statistik Pertanian Hortikultura SPH-TH/BPS-Statistics Indonesia, *Agricultural Statistik for Horticulture SPH-TH*

Tabel 5.7
Table

Produksi Buah-Buahan dan Sayuran Tahunan Menurut Jenis Tanaman di Kecamatan Gajah Mungkur (kuintal), 2020–2023
Production of Annual Fruits and Vegetables by Kind of Plant in Gajah Mungkur District (quintal), 2020–2023

Jenis Tanaman <i>Kind of Plants</i>	2020	2021	2022	2023
(1)	(2)	(3)	(4)	(5)
Buah–Buahan/Fruits:				
Mangga/ <i>Mango</i>	269	316	1.910	18.150
Durian/ <i>Durian</i>	–	–	–	–
Jeruk Siam/Keprok/ <i>Orange/Tangerine</i>	–	–	–	–
Pisang/ <i>Banana</i>	96	12	9	130
Pepaya/ <i>Papaya</i>	17	55	91	4.215
Salak/ <i>Snakefruit</i>	–	–	–	–
Alpukat/ <i>Avocado</i>	–	–	–	–
Belimbing/ <i>Star Fruit</i>	140	131	175	5.482
Duku/Langsát/ <i>Kokosan/Duku</i>	–	–	–	–
Jambu Air/ <i>Water Apple</i>	85	90	80	5.500
Jambu Biji/ <i>Guava</i>	77	81	451	20.250
Jeruk Besar/ <i>Pomelo</i>	–	–	–	–
Manggis/ <i>Mangosteen</i>	–	–	–	–
Nangka/Cempedak/ <i>Jackfruit</i>	35	1	41	215
Nenas/ <i>Pineapple</i>	–	–	–	–
Rambutan/ <i>Rambutan</i>	14	1.913	–	–
Sawo/ <i>Sapodilla/Sawo</i>	45	165	–	–
Sirsak/ <i>Soursop</i>	8	42	163	200
Sukun/ <i>Breadfruit</i>	36	131	–	–
Anggur/ <i>Grape</i>	–	–	–	–
Apel/ <i>Apple</i>	–	–	–	–
Sayuran/Vegetables:				
Jengkol/ <i>Jengkol</i>	–	–	–	–
Petai/ <i>Twisted Cluster Bean</i>	4	1	2	37
Melinjo/Gnetum/ <i>Melinjo</i>	–	–	–	–

Catatan/Note: ...

Sumber/Source: Badan Pusat Statistik, Statistik Pertanian Hortikultura SPH-BST/BPS-Statistics Indonesia, *Agricultural Statistic for Horticulture SPH-BST*

06

PARIWISATA, TRANSPORTASI, DAN KOMUNIKASI TOURISM, TRANSPORTATION, AND COMMUNICATION

MENARA TELEKOMUNIKASI DI KECAMATAN GAJAH MUNGKUR, 2023 *Telecommunication Towers in Gajah Mungkur District, 2023*

Dibangun di Atas Tanah

Built on Greenfield

25 menara
towers

Dibangun di Atas Gedung

Built on Rooftop

11 menara
towers



PENJELASAN TEKNIS

1. **Hotel** adalah jenis akomodasi yang mempergunakan sebagian atau keseluruhan bangunan untuk jasa pelayanan penginapan, penyedia makanan dan minuman serta jasa lainnya (seperti restoran, binatu, d.l.l) bagi masyarakat umum yang dikelola secara komersial dengan izin usaha sebagai hotel.
2. **Penginapan (Hostel/ Motel/ Losmen/ Wisma)** adalah jenis akomodasi yang mempergunakan sebagian atau keseluruhan bangunan untuk jasa pelayanan penginapan bagi umum, biasanya tanpa fasilitas pelayanan makan minum yang dikelola secara komersial dengan izin usaha bukan hotel.
3. **Prasarana Transportasi** adalah sarana penunjang lalu lintas pemindahan orang dan atau barang, yang terdiri atas jalan, jembatan, dermaga, pelabuhan, dan lain-lain yang digunakan oleh warga desa untuk mobilitas dari dan ke desa terdekat.
4. **Angkutan Umum** adalah sarana angkutan pemindahan orang dan atau barang dari suatu tempat ke tempat lain dengan menggunakan kendaraan bermotor yang disediakan untuk dipergunakan untuk umum dengan dipungut bayaran

TECHNICAL NOTES

1. **Hotel** is the kind of accommodation that use part or the whole building for lodging services, food and beverage and other services (such as restaurants, laundry, etc.) for the public which is commercially managed with a business license of hotel.
2. **Inn** is a type of accommodation that use part or the whole building for lodging services to the public, usually without eating and drinking facilities which is commercially managed with a business license of non-hotel.
3. **Transportation Infrastructure** is a facility of supporting the transfer of people and or goods, which consists of roads, bridges, docks, harbors, etc used by villagers for mobility to and from the nearest village.
4. **Public Transportation** is the transportation infrastructure to transfer of people and or goods from one place to another by using a motor vehicle that is provided to the public with payment (Regulation of Government No. 41 Year 1993 about Road Transportation).

(Peraturan Pemerintah Republik Indonesia Nomor 41 Tahun 1993 Tentang Angkutan Jalan)

5. **Jenis Permukaan Jalan Terluas** adalah jenis permukaan jalan terluas yang ada di kelurahan. Jenis permukaan jalan terdiri dari: aspal/beton, diperkeras (dengan kerikil atau batu), tanah, dan lainnya yaitu terbuat dari kayu/papan yang biasanya digunakan di daerah rawa, termasuk jalan setapak, jalan di hutan dan sejenisnya.
 6. **Kantor Pos** adalah tempat pemberi pelayanan komunikasi tertulis dan atau surat elektronik, layanan paket, layanan logistik, layanan transaksi keuangan, dan layanan keagenan pos untuk kepentingan umum. Rumah pos berfungsi sama seperti kantor pos dan kantor pos pembantu, bedanya rumah pos biasanya terletak di daerah terpencil.
 7. **Pos Keliling** adalah pelayanan pos (menjual, mengirim, dan menerima benda pos) keliling dengan menggunakan mobil atau sarana angkutan yang berfungsi sama seperti kantor pos atau kantor pos pembantu.
 8. **Perusahaan Jasa Agen Ekspedisi Swasta** adalah pelayanan pengiriman paket maupun dokumen yang dikelola oleh pihak swasta, misalnya Tiki, JNE, ESL, d.l.l.
5. **The Type of Widest Road Surface** is the widest road surface in the village/sub-district. This types of road surface consisting of: asphalt/ concrete, pebble (with gravel or stone), land, and others such as made of wood/board that is usually used in swamp areas, including walkways, roads in the forests, etc.
 6. **Post Office** is a service provider place of written communication and or electronic mail, parcel service, logistics services, financial transaction services, postal and agency services to the public. Postal house has the same function as the post office and subsidiary of post office, the difference is that postal house usually located in remote areas.
 7. **Mobile Postal Service** is a postal service (to sell, send, and receive postal stationery) by car or transportation facility that the functions are the same as the post office or subsidiary of post office.
 8. **Private Expedition Service Company** is packages and documents delivery service managed by privates, for example Tiki, JNE, ESL, etc.

- 9. Base Transceiver Station (BTS)** adalah alat yang berfungsi sebagai pengirim dan penerima (*transceiver*) sinyal komunikasi seluler. Biasanya BTS ditandai adanya menara/tower yang dilengkapi antena sebagai perangkat *transceiver*.
- 10. Menara telekomunikasi**, yang selanjutnya disebut menara, adalah bangun-bangunan untuk kepentingan umum yang didirikan di atas tanah, atau bangunan yang merupakan satu kesatuan konstruksi dengan bangunan gedung yang dipergunakan untuk kepentingan umum yang struktur fisiknya dapat berupa rangka baja yang diikat oleh berbagai simpul atau berupa bentuk tunggal tanpa simpul, dimana fungsi, desain dan konstruksi disesuaikan sebagai sarana penunjang menempatkan perangkat telekomunikasi seluler.
- 9. Cellular Phone Tower or Base Transceiver Station (BTS)** is a tool that serves as the sender and receiver (*transceiver*) of cellular communication signals. Usually, BTS is marked with a tower equipped with antenna as *transceiver* devices.
- 10. Telecommunication towers**, here in after referred to as towers, are buildings for public purposes that are erected on land, or buildings that are a single construction unit with buildings used for public purposes whose physical structure can be in the form of a steel frame tied by various knots or in the form of a single form without knots, where the function, design and construction are adjusted as a means of supporting mobile telecommunications equipment.

ULASAN**PARIWISATA**

Hotel adalah jenis akomodasi yang mempergunakan sebagian atau keseluruhan bangunan untuk jasa pelayanan penginapan, penyedia makanan dan minuman serta jasa lainnya (seperti restoran, binatu, d.l.l) bagi masyarakat umum yang dikelola secara komersial dengan izin usaha sebagai hotel. Penginapan (Hostel/Motel/Losmen/Wisma) adalah jenis akomodasi yang mempergunakan sebagian atau keseluruhan bangunan untuk jasa pelayanan penginapan bagi umum, biasanya tanpa fasilitas pelayanan makan minum yang dikelola secara komersial dengan izin usaha bukan hotel. Berdasarkan Survei Hotel Bulanan BPS, di Kecamatan Gajah Mungkur terdapat 12 hotel Bintang dan 7 hotel non bintang.

TRANSPORTASI

Transportasi adalah perpindahan manusia atau barang dari satu tempat ke tempat lainnya dengan menggunakan sebuah kendaraan yang digerakkan oleh manusia atau mesin. Transportasi digunakan untuk memudahkan manusia dalam melakukan aktivitas sehari-hari. Semua jalur transportasi yang ada di Kecamatan Gajah Mungkur melalui darat terbuat dari aspal maupun beton dan semua jalannya dapat dilalui kendaraan roda empat atau lebih sepanjang tahun. Semua kelurahan

DESCRIPTION**TOURISM**

A hotel is a type of accommodation that utilizes part or all of a building for lodging services, food and beverage provision, and other services (such as restaurants, laundry, etc.) for the general public, managed commercially with a business license as a hotel. An inn (Hostel/Motel/Guesthouse/Lodge) is a type of accommodation that uses part or all of a building for lodging services for the public, usually without food and beverage service facilities, managed commercially with a business license that is not a hotel. According to Monthly Hotel Room Occupancy Survey by BPS-Statistics, in Gajah Mungkur District there are 12 star hotels and 7 non-star hotels.

TRANSPORTATION

Transportation is the movement of people or goods from one place to another using a vehicle driven by humans or machines. Transportation is used to facilitate humans in carrying out their daily activities. All transportation routes in Gajah Mungkur District by land are made of asphalt or concrete and all roads can be used can be used by four or more wheeled vehicles throughout the year. All sub-district are straversed by routed and non-routed public transportation such as online motorcycle taxis and online taxis.

dilalui kendaraan umum bertrayek maupun tidak bertrayek seperti ojek online maupun taksi online.

Menurut Dinas Pekerjaan Umum (PU), kondisi jalan di Kecamatan Gajah Mungkur yang dalam keadaan baik mencapai 15,93 km. Sementara itu, jalan dengan kondisi sedang mencapai 15,04 km dan tidak ada jalan dengan kondisi rusak berat. Secara keseluruhan, total panjang jalan di Kecamatan Gajah Mungkur adalah 30,97 km.

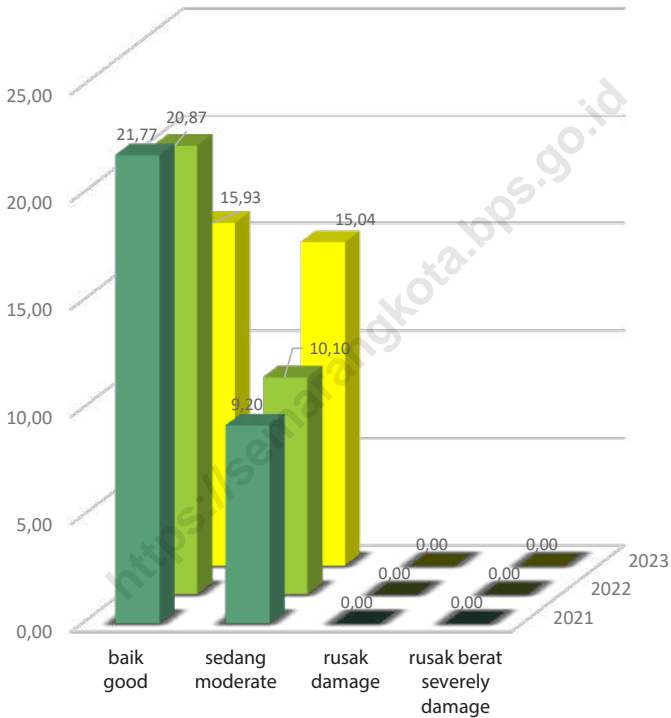
KOMUNIKASI

Berdasarkan data dari Dinas Komunikasi, Informatika, Statistik dan Persandian Kota Semarang, pada tahun 2023 di Kecamatan Gajah Mungkur terdapat 36 menara telekomunikasi yang terdiri dari 25 menara yang dibangun di atas tanah, dan 11 menara yang dibangun di atas gedung.

According to the Public Works Office, the length of roads in good condition in Gajah Mungkur District reaches 15.93 km. Meanwhile, roads in moderatoseverely damaged condition span only 15.04 km and there are no roads in severe damage. Overall, the total length of roads in Gajah Mungkur District is 30.97 km.

COMMUNICATION

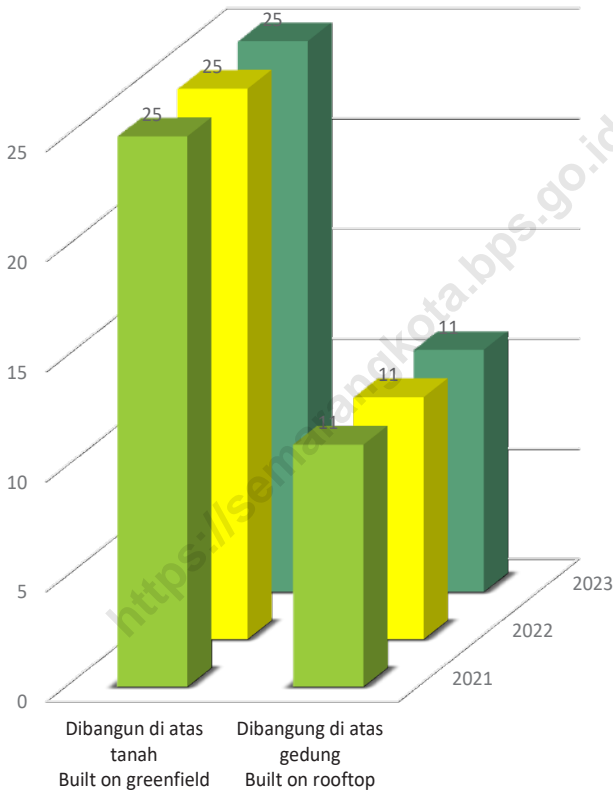
According to the data from the Semarang/Communication, Informatics, Statistics, and Coding Office of Semarang Municipality, in 2023, there were 36 telecommunications towers in the Gajah Mungkur District. These include 25 towers built on greenfield and 11 towers built on rooftop.



Sumber/Source : Dinas Pekerjaan Umum Kota Semarang/Public Works Office of Semarang Municipality

Gambar 6.1
Figures

Panjang Jalan Menurut Kondisi Jalan di Kecamatan Gajah Mungkur, 2021-2023
Length of Roads by Condition of Roads in Gajah Mungkur District, 2021-2023



Sumber/Source : Dinas Komunikasi, Informatika, Statistik, dan Persandian Kota Semarang/Communication, Informatics, Statistics, and Coding Office of Semarang Municipality

Gambar
Figures 6.2

Banyaknya Menara Telekomunikasi Menurut Letak di Kecamatan Gajah Mungkur, 2021-2023
Number of Telecommunication Towers by Location in Gajah Mungkur District, 2021-2023

6.1 PARIWISATA TOURISM

Tabel 6.1.1 Jumlah Hotel Bintang dan Non Bintang Menurut Kelurahan di Kecamatan Gajah Mungkur, 2023
Table *Number of Star Hotel and Non Star Hotel by Kelurahan in Gajah Mungkur District, 2023*

Kelurahan <i>Kelurahan</i>	Hotel Bintang <i>Star Hotel</i>	Hotel Non Bintang <i>Non Star Hotel</i>
(1)	(2)	(3)
Sampangan	–	–
Bendan Duwur	–	–
Karang Rejo	1	3
Gajahmungkur	2	3
Bendan Ngisor	–	–
Petompon	2	1
Bendungan	5	–
Lemponsari	2	–
Gajah Mungkur	12	7

Catatan/Note: ...

Sumber/Source: Badan Pusat Statistik, Survei Hotel Bulanan (VHTS)/BPS-Statistics Indonesia, Monthly Hotel Room Occupancy Survey

6.2 TRANSPORTASI TRANSPORTATION

Tabel 6.2.1 Prasarana dan Sarana Transportasi AntarKelurahan Menurut Kelurahan di Kecamatan Gajah Mungkur, 2023
Table 6.2.1 Inter-Kelurahan Transportation Infrastructure and Facilities by Kelurahan in Gajah Mungkur District, 2023

Kelurahan Kelurahan	Jenis Prasarana Transportasi Type of Transportation Infrastructure	Keberadaan Angkutan Umum Availability of Public Transportation
(1)	(2)	(3)
Sampangan	Darat	Ada, dengan trayek tetap
Bendan Duwur	Darat	Ada, dengan trayek tetap
Karang Rejo	Darat	Ada, dengan trayek tetap
Gajahmungkur	Darat	Ada, dengan trayek tetap
Bendan Ngisor	Darat	Ada, dengan trayek tetap
Petompon	Darat	Ada, dengan trayek tetap
Bendungan	Darat	Ada, dengan trayek tetap
Lemponsari	Darat	Ada, dengan trayek tetap

Lanjutan Tabel/*Continued Table 6.2.1*

Kelurahan Kelurahan	Jenis Permukaan Jalan Darat Terluas Type of The Widest Road Surface	Dapat Dilalui Kendaraan Bermotor Roda 4 atau Lebih Passable by Vehicle with 4 or more Wheels
(1)	(4)	(5)
Sampangan	Aspal/beton	Sepanjang tahun
Bendan Duwur	Aspal/beton	Sepanjang tahun
Karang Rejo	Aspal/beton	Sepanjang tahun
Gajahmungkur	Aspal/beton	Sepanjang tahun
Bendan Ngisor	Aspal/beton	Sepanjang tahun
Petompon	Aspal/beton	Sepanjang tahun
Bendungan	Aspal/beton	Sepanjang tahun
Lemponsari	Aspal/beton	Sepanjang tahun

Catatan/Note: ...

Sumber/Source: Kantor Kecamatan dan Kelurahan/*District and Kelurahan Office*

Tabel
Table 6.2.2

**Panjang Jalan¹ Menurut Jenis Permukaan Jalan di
Kecamatan Gajah Mungkur (km), 2021-2023**
*Length of Roads¹ by Type of Road Surface in Gajah Mungkur
District (km), 2021-2023*

Jenis Permukaan Jalan Type of Road Surface	2021	2022	2023
(1)	(2)	(3)	(4)
Aspal/Paved	30,77	30,77	30,77
Beton/Concrete	0,20	0,20	0,20
Kerikil/Gravel	0,00	0,00	0,00
Tanah/Soil	0,00	0,00	0,00
Jumlah/Total	30,97	30,97	30,97

Catatan/Note: ¹ Data panjang jalan pada tabel ini hanya panjang jalan dengan tingkat kewenangan pemerintah kota. Tidak termasuk panjang jalan negara dan provinsi/*The data in this table only length of roads with level of Municipality Government authority. Excluding length of state and province's road*

Sumber/Source: Dinas Pekerjaan Umum Kota Semarang/*Public Works Office of Semarang Municipality*

Tabel
Table 6.2.3

Panjang Jalan¹ Menurut Kondisi Jalan di Kecamatan Gajah Mungkur (km), 2021-2023
Length of Roads¹ by Condition of Road in Gajah Mungkur District (km), 2021-2023

Kondisi Jalan Condition of Roads	2021	2022	2023
(1)	(2)	(3)	(4)
Baik/Good	21,77	20,87	15,93
Sedang/Moderate	9,20	10,10	15,04
Rusak/Damage	0,00	–	0,00
Rusak Berat/Severely Damage	0,00	–	0,00
Jumlah/Total	30,97	30,97	30,97

Catatan/Note: ¹ Data panjang jalan pada tabel ini hanya panjang jalan dengan tingkat kewenangan pemerintah kota. Tidak termasuk panjang jalan negara dan provinsi/The data in this table only length of roads with level of Municipality Government authority. Excluding length of state and province's road

Sumber/Source: Dinas Pekerjaan Umum Kota Semarang/Public Works Office of Semarang Municipality

**6.3 KOMUNIKASI
COMMUNICATION**

Tabel 6.3.1 Jumlah Menara Telekomunikasi Menurut Letak dan Tipe Kaki di Kecamatan Gajah Mungkur, 2021–2023
Number of Telecommunication Towers by Location and Leg Type in Gajah Mungkur District, 2021-2023

Jenis Menara Tower Type	2021	2022	2023
(1)	(2)	(3)	(4)
Letak Menara/Tower Location			
- Dibangun di Atas Tanah <i>Built on Greenfield</i>	25	25	25
- Dibangun di Atas Gedung <i>Built on Rooftop</i>	11	11	11
Tipe Kaki Menara/Tower Leg Type			
- Menara Berkaki Satu <i>Monopole Tower</i>	3	3	3
- Menara Berkaki Tiga <i>Triangle Tower</i>	15	15	15
- Menara Berkaki Empat <i>Rectangle Tower</i>	18	18	18
Jumlah	36	36	36

Catatan/Note: ...

Sumber/Source: Dinas Komunikasi, Informatika, Statistik, dan Persandian Kota Semarang/*Communication, Informatics, Statistics, and Coding Office of Semarang Municipality*

07



PERBANKAN, KOPERASI, DAN PERDAGANGAN
BANKING, COOPERATIVE, AND TRADE

PASAR
DI KECAMATAN GAJAH MUNGKUR, 2023
Market in Gajah Mungkur District, 2023



**Pasar dengan
Bangunan
Permanen**

*Market in
Permanent Building*

1

**Pasar dengan
Bangunan
Semi Permanen**

*Market in Semi
Permanent Building*

0

**Pasar
Tanpa
Bangunan**

*Market without
Permanent Building*

1

PENJELASAN TEKNIS

1. Bank adalah badan usaha yang menghimpun dana dari masyarakat dalam bentuk simpanan, dan menyalurkannya kepada masyarakat dalam rangka meningkatkan taraf hidup rakyat banyak.
2. Bank Umum adalah bank yang dapat memberikan jasa dalam lalu lintas pembayaran (Undang-Undang Nomor 7 Tahun 1992 Tentang Perbankan).
3. Bank Perkreditan Rakyat adalah bank yang menerima simpanan hanya dalam bentuk deposito berjangka, tabungan, dan/atau bentuk lainnya yang dipersamakan dengan itu.
4. Koperasi adalah badan usaha yang beranggotakan orang-orang atau badan hukum koperasi dengan melandaskan kegiatannya berdasarkan prinsip:
 - a. Keanggotaannya sukarela dan terbuka;
 - b. Pengelolaannya dilakukan secara demokratis;
 - c. Pembagian sisa hasil usahanya dilakukan secara adil, sebanding dengan besarnya jasa usaha masing-masing anggota;
 - d. Pemberian balas jasa yang terbatas terhadap modal; dan

TECHNICAL NOTES

1. *Bank is business entity that raise funds from the public in deposits and distribute it to the public in order to improve the living standard of the people.*
2. *Commercial Bank is a bank that can provide services in payment transfer (Law Number 7 Year 1992 About Banking).*
3. *Rural bank is a bank that accepts saving in time deposits, savings, or others.*
4. *Cooperative is a business entity consisting of people or cooperative legal entities which activities are based on the principles:*
 - a. *Membership is voluntary and open;*
 - b. *Management is conducted democratically;*
 - c. *Benefits are distributed proportionally according to the member's share;*
 - d. *Remuneration is limited to the capital; and*

- e. Kemandirian, serta sekaligus sebagai gerakan ekonomi rakyat yang berdasarkan atas azas kekeluargaan
5. Pasar dengan Bangunan Permanen/Semi Permanen adalah pasar yang menggunakan bangunan tetap dan memiliki lantai, atap, baik berdinding maupun tidak.
6. Pasar Tanpa Bangunan adalah pasar yang tidak berada dalam bangunan, termasuk pasar terapung.
- e. *Independence, as well as the people's economic movement based on the principle of kinship*
5. *Market in the Permanent/Semi Permanent Building is a market that uses the permanent building and have floor, roof, whether it walled or not.*
6. *Market Without Building is a market that is not located within the building, including the floating market.*

ULASAN**DESCRIPTION****PERBANKAN**

Perbankan merupakan tempat untuk menggerakkan roda perekonomian melalui program simpan pinjam, kredit usaha rakyat, kredit perumahan dll. Dalam menunjang sarana tersebut, di Kecamatan Gajah Mungkur pada tahun 2023 terdapat 7 unit bank umum pemerintah, 5 unit bank umum swasta, dan 2 bank perkreditan rakyat.

KOPERASI

Penyelenggaraan pembangunan koperasi diarahkan untuk meningkatkan lembaga koperasi aktif yang sehat dan meningkatkan peranan koperasi dalam penyediaan barang dan jasa bagi anggotanya. Pada tahun 2023, di Kecamatan Gajah Mungkur terdapat 2 koperasi jasa, 28 koperasi konsumen, dan 8 Koperasi simpan pinjam.

PERDAGANGAN

Pasar merupakan tempat bertemunya penjual dan pembeli serta ditandai dengan adanya transaksi penjual pembeli secara langsung. Kegiatan ekonomi ini dilakukan individu atau kelompok untuk memperoleh barang dan atau jasa guna memenuhi kebutuhan hidupnya. Pada tahun 2023, terdapat 1 pasar dengan bangunan permanen, dan 1 pasar tanpa bangunan di Kecamatan Gajah Mungkur.

BANKING

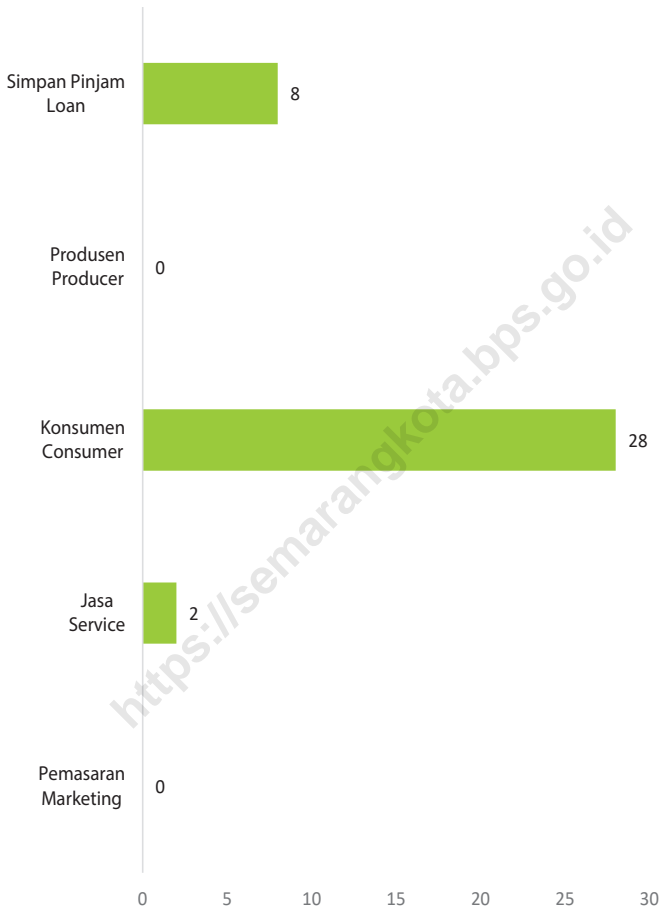
Banking is essential for driving economic activity through programs such as savings and loans, small business credit, housing loans, and more. In 2023, Gajah Mungkur District supported these services with 7 government-owned commercial banks, 5 privat bank, and 2 rural bank.

COOPERATIVE

The development of cooperatives is aimed at enhancing active and healthy cooperative institutions and increasing the role of cooperatives in providing goods and services to their members. In 2023, the Gajah Mungkur District had 2 service cooperatives, 28 consumer cooperatives, and 8 savings and loan cooperatives.

TRADE


A market is a place where buyers and sellers meet, characterized by direct transactions between them. This economic activity is conducted by individuals or groups to acquire goods and/or services to meet their living needs. In 2023, there was 1 market with a permanent building, and 1 market without permanent building in the Gajah Mungkur District.



Sumber/Source : Dinas Koperasi dan UMKM Kota Semarang/Cooperatives and Small and Medium Enterprise Office of Semarang Municipality

Gambar 7.1
Figures

Jumlah Koperasi Aktif Menurut Jenis Koperasi dan Kelurahan di Kecamatan Gajah Mungkur, 2023
Number of Active Cooperative by Kind of Cooperative and Kelurahan in Gajah Mungkur District, 2023



Sumber/Source : Kantor Kecamatan dan Kelurahan/District and Kelurahan Office

Gambar 7.2
Figures

Banyaknya Sarana Perdagangan Pasar di Kecamatan Gajah Mungkur, 2023
Number of Market Trading Facilities in Gajah Mungkur District, 2023

Tabel 7.1
Table

Banyaknya Sarana Lembaga Keuangan Bank Menurut Kelurahan dan Jenis Bank di Kecamatan Gajah Mungkur, 2023
Number of Bank by Kelurahan and Type of Bank in Gajah Mungkur District, 2023

Kelurahan Kelurahan	Bank Umum Pemerintah Government Bank	Bank Umum Swasta Private Bank	Bank Perkreditan Rakyat (BPR) Rural Bank
(1)	(2)	(3)	(4)
Sampang	2	–	1
Bendan Duwur	–	–	–
Karang Rejo	2	–	–
Gajahmungkur	2	5	–
Bendan Ngisor	1	–	1
Petompon	–	–	–
Bendungan	–	–	–
Lempongsari	–	–	–
Gajah Mungkur	7	5	2

Catatan/Note: ...

Sumber/Source: Kantor Kecamatan dan Kelurahan/District and Kelurahan Office

Tabel 7.2
Table

Banyaknya Koperasi Aktif Menurut Menurut Kelurahan dan Jenis Koperasi di Kecamatan Gajah Mungkur, 2023
Number of Cooperative by Kelurahan and Type of Cooperative in Gajah Mungkur District, 2023

Kelurahan Kelurahan	Pemasaran Marketing	Jasa Service	Konsumen Consumer	Produsen Producer	Simpan Pinjam Loan
(1)	(2)	(3)	(4)	(5)	(6)
Sampang	–	1	5	–	2
Bendan Duwur	–	1	2	–	1
Karang Rejo	–	–	4	–	–
Gajahmungkur	–	–	4	–	2
Bendan Ngisor	–	–	6	–	1
Petompon	–	–	2	–	2
Bendungan	–	–	1	–	–
Lemponsari	–	–	4	–	–
Gajah Mungkur	–	2	28	–	8

Catatan/Note: ...

Sumber/Source: Dinas Koperasi dan UMKM Kota Semarang/Cooperatives and Small and Medium Enterprise Office of Semarang Municipality

Tabel
Table 7.3

Banyaknya Sarana Perdagangan Menurut Kelurahan dan Jenis Sarana Perdagangan di Kecamatan Gajah Mungkur, 2023

Number of Trade Facilities by Kelurahan and Type of Trade Facilities in Gajah Mungkur District, 2023

Kelurahan <i>Kelurahan</i>	Pasar dengan Bangunan Permanen <i>Markets in Permanent Building</i>	Pasar dengan Bangunan Semi Permanen <i>Market in Semi Permanent Building</i>	Pasar tanpa Bangunan <i>Market without Permanent Building</i>
(1)	(2)	(3)	(4)
Sampangan	–	–	–
Bendan Duwur	1	–	–
Karang Rejo	–	–	1
Gajahmungkur	–	–	–
Bendan Ngisor	–	–	–
Petompon	–	–	–
Bendungan	–	–	–
Lempongsari	–	–	–
Gajah Mungkur	1	–	1

Catatan/Note: ...

Sumber/Source: Kantor Kecamatan dan Kelurahan/District and Kelurahan Office

DAFTAR PUSTAKA/BIBLIOGRAPHY

- Direktorat Jenderal Hortikultura & Badan Pusat Statistik. 2022. *Pedoman Statistik Pertanian Hortikultura (SPH)*. Jakarta: Kementerian Pertanian.
- Direktorat Statistik Ketahanan Sosial. 2021. *Buku 3: Konsep dan Definisi Podes 2021*. Jakarta: Badan Pusat Statistik.
- Undang-Undang (UU) Nomor 5 Tahun 2014 tentang Aparatur Sipil Negara.
- Peraturan Presiden (Perpres) Nomor 98 Tahun 2020 tentang Gaji dan Tunjangan Pegawai Pemerintah dengan Perjanjian Kerja.
- Kementerian Dalam Negeri. 2017. *Peraturan Menteri Dalam Negeri Nomor 137 Tahun 2017 Tentang Kode Dan Data Wilayah Administrasi Pemerintahan*. Jakarta.

<https://semarangkota.bps.go.id>

ST 2023
SENSUS PERTANIAN

BerAKHLAK
Berorientasi Pelayanan Akuntabel Kompeten
Harmonis Loyal Adaptif Kolaboratif

**#bangga
melayani
bangsa**

DATA

MENCERDASKAN BANGSA

— *Enlighten The Nation* —



**BADAN PUSAT STATISTIK
KOTA SEMARANG
BPS-STATISTICS SEMARANG MUNICIPALITY**

Jl. Inspeksi Kali Semarang No.1
Telp: (024) 3546413 Fax: (024) 3546413
Homepage: <http://semarangkota.bps.go.id>, Email: bps3374@bps.go.id