

Katalog BPS: 1103.001.7325.010

STATISTIK DAERAH KECAMATAN BURAU TAHUN 2011



**BADAN PUSAT STATISTIK
KABUPATEN LUWU TIMUR**

<http://luwu.timor-lb.go.id>

STATISTIK DAERAH KECAMATAN BURAU 2011

STATISTIK DAERAH KECAMATAN BURAU

Katalog BPS : 1103.001.7325.010

Ukuran Buku: 15 cm x 21 cm

Jumlah Halaman : 30 halaman

Naskah:

Koordinator statistik kecamatan Burau

Gambar Kulit:

Koordinator statistik kecamatan Burau

Diterbitkan Oleh:

Badan Pusat Statistik Kabupaten Luwu Timur

Boleh dikutip dengan menyebut sumbernya



Kata Pengantar

Publikasi **Statistik Daerah Kecamatan Burau 2010** diterbitkan oleh Badan Pusat Statistik Kabupaten Luwu Timur berisi berbagai data dan informasi terpilih seputar Luwu Timur yang dianalisis secara sederhana untuk membantu pengguna data memahami perkembangan pembangunan serta potensi yang ada di Burau.

Publikasi Statistik Daerah Kecamatan Burau 2010 diterbitkan untuk melengkapi publikasi-publikasi statistik yang sudah terbit secara rutin setiap tahun. Berbeda dengan publikasi-publikasi yang sudah ada, publikasi ini lebih menekankan pada analisis.

Materi yang disajikan dalam Statistik Daerah Kecamatan Burau 2010 memuat berbagai informasi/indikator terpilih yang terkait dengan pembangunan di berbagai sektor di Burau dan diharapkan dapat menjadi bahan rujukan/kajian dalam perencanaan dan evaluasi kegiatan pembangunan.

Kritik dan saran konstruktif berbagai pihak kami harapkan untuk penyempurnaan penerbitan mendatang. Semoga publikasi ini mampu memenuhi tuntutan kebutuhan data statistik, baik oleh instansi/dinas pemerintah, swasta, kalangan akademisi maupun masyarakat luas.

Kepala Badan Pusat Statistik
Kabupaten Luwu Timur

Marwanto, S.Si, M.Si.



DAFTAR ISI

1. Geografi dan Iklim	1	6. Perumahan	6
2. Pemerintahan	2	7. pertanian	7
3. Penduduk	3	8. Industri pengolahan	8
4. pendidikan	4	9. Transportasi dan komunikasi	9
5. kesehatan	5	10. Perdagangan	10

GEOGRAFI DAN IKLIM

Terdapat 13 sungai, 1 pantai dan 1 Gua

Luas wilayah kec. Burau sekitar 256,23, dan mengalami hujan sebanyak 192 hari pada tahun 2010



Kecamatan Burau merupakan salah satu kecamatan yang terletak di sebelah barat ibu kota Kabupaten LUWU TIMUR dengan luas wilayah 256,23 km. Kecamatan Burau berbatasan dengan kecamatan Tomoni disebelah Utara, dan sebelah Timur adalah kecamatan Wotu. Batas sebelah Selatan adalah Teluk Bone. Sementara itu, batas sebelah Barat kabupaten ini adalah Kabupaten Luwu Utara. Letak astronomisnya antara $2^{\circ}25'50''$ - $2^{\circ}40'09''$ Lintang Selatan dan $120^{\circ}33'08''$ - $121^{\circ}46'35''$ Bujur Timur.

Terdapat 13 sungai dan 1 pantai dan 1 Gua di kecamatan ini. Sungai terpanjang adalah Sungai Lambarese (6 km). Kecamatan Burau terdiri dari 15 Desa/kelurahan yang kesemuanya berstatus definitif sebagian wilayah kecamatan Burau merupakan daerah pesisir, dengan topografi yang relative datar. Terdapat 13 sungai yang mengalir di Kecamatan ini terbanyak di desa Jalajja sebanyak 6 sungai.

Pada tahun 2010, curah hujan tertinggi tercatat 396 mm (bulan juni). Jumlah hari hujan sebanyak 15 hari.

Peta kecamatan burau



Statistik Geografi dan Iklim Kecamatan Burau

Uraian	Satuan	2010
Luas	km ²	256,23
Curah hujan rata-rata	mm	190
Jumlah hari hujan rata-rata per bulan	hari	13
Pantai/gua/air terjun	buah	1+1+1
Jumlah sungai	sungai	13

*Sumber : Kecamatan Burau Dalam Angka 2010

*** *Tahukah Anda*

13 sungai terdapat di kec. 1 Wisata Bahari di desa MABONTA, 1 Wisata Alam di desa BATU PUTIH, dan juga terdapat AIR terjun yang ada di desa cendana

PEMERINTAHAN

Terjadi pemekaran desa di kecamatan ini

Pada tahun kelahirannya, 1993, Kecamatan burau terbagi menjadi 8 desa.

Statistik Pemerintahan kecamatan burau

Wilayah Administrasi	2009	2010
DESA	14	15
Dusun	67	67
RT	170	170
Jumlah PNS Daerah	2009	2010
Laki-laki	36	138
Perempuan	70	196

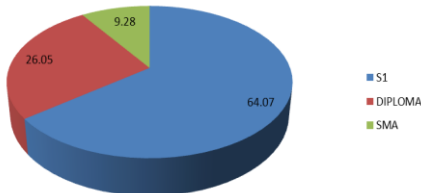
*Sumber : Kecamatan Burau Dalam Angka 2010

*****Tahukah Anda**

Kecamatan BURAU resmi berdiri pada bulan JUNI tahun 1993 Pada tahun tersebut di kecamatan ini hanya terdapat 8desa.

PNS Otonom Menurut Tingkat Pendidikan (%)

PERSENTASE PNS OTONOM MENURUT TINGKAT PENDIDIKAN



Pada tahun 2010,terbagi 15 desa, . Sebanyak 67 dusun dan 170 RT tersebar di wilayah desa.

Sampai dengan tahun 2010 tercatat sebanyak 334 orang pegawai negeri sipil (PNS) Otonom yang bertugas di kecamatan burau. Dari 82 PNS golongan II, 159 PNS golongan III dan 93 PNS golongan IV. Jumlah pegawai perempuan lebih banyak, yaitu sekitar 65,69 persen. Berdasarkan tingkat pendidikannya, PNS Otonom sebagian besar merupakan lulusan pendidikan tinggi.Dimana dari 334 yang ada terdapat 214 pegawai atau sekitar 64,07 persen lulusan S1 dan diploma 87 atau sekitar 26,05,hanya 31 pegawai lulusan SMA atau sekitar 9,28 persen.dan selain itu sebanyak 22 personil polisi yang siap memberikan pelayanan di kecamatan ini.

Anggota DPRD sebanyak 3 orang (ke tiga-tiganya laki-laki).

*****Tahukah Anda**

Tahun 2010 realisasi PAD mencatat 124 juta lebih atau sekitar 98%,sementara realisasi PBB mencapai angka 100% untuk tiap desa.

PENDUDUK

Di kecamatan ini lebih banyak penduduk laki-laki

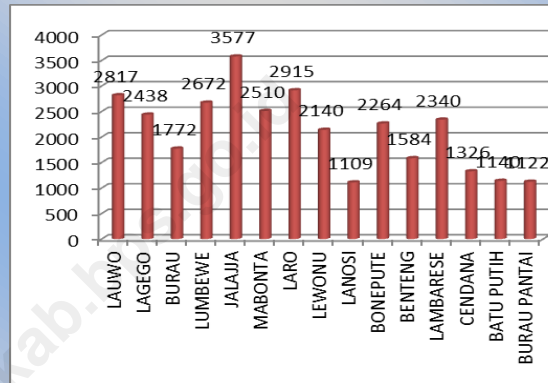
Sex ratio 104,20.



Pada Tahun 2010 Kecamatan Burau mempunyai jumlah penduduk sebanyak 31.276 orang dengan jumlah KK sekitar 7.633 keluarga. Dengan luas wilayah 256,23km, kepadatan penduduk di kecamatan Burau tahun 2010 rata-rata 123 orang perkilo meter persegi. Desa yang memiliki kepadatan penduduk paling tinggi adalah Desa Lagego dengan kepadatan 327 orang perkilo meter persegi, sedangkan Desa Batu Putih mempunyai kepadatan penduduk paling kecil, yaitu 47 orang perkilo meter persegi.

Dari perbandingan jumlah penduduk laki-laki dengan dengan jumlah penduduk perempuan dapat di lihat bahwa di Kecamatan Burau jumlah penduduk laki-laki lebih banyak dibandingkan dengan jumlah penduduk perempuan. Jumlah penduduk laki-laki sebanyak 16.189 orang dan perempuan sebanyak 15.537 orang, sehingga rasio jenis kelaminnya sebesar 104,2 yang artinya dari 100 wanita terdapat sekitar 104 laki-laki. Sementara itu, laju pertumbuhan penduduk dari tahun 2009-2010 tumbuh sebesar 3,4 persen.

Piramida Penduduk kecamatan burau Tahun 2010 (jiwa)



Indikator Kependudukan kec. burau

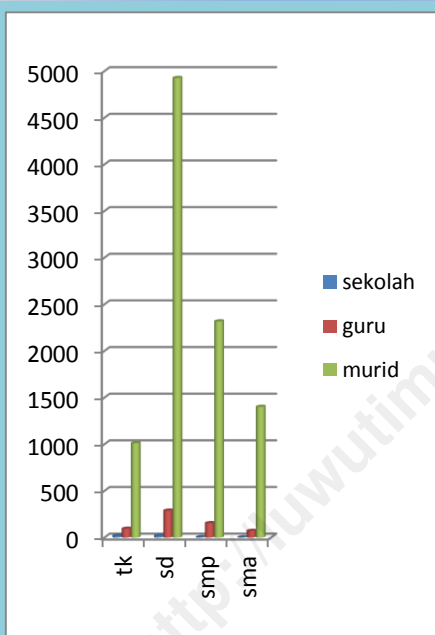
Uraian	2009	2010
Jumlah Penduduk (jiwa)	30.696	31,726
Pertumbuhan Penduduk (%)	0,22	3,40
Kepadatan Penduduk (jiwa/km ²)	34	35
Sex Ratio (L/P)	104,35	10420

*Sumber : Kecamatan Burau Dalam Angka 2010

***Tahukah Anda

Peserta KB aktif di burau pada tahun 2010 mencapai 32.497 akseptor

Dengan adanya kesadaran masyarakat menyekolahkan anak dari tingkat TK,SD,SMP,SMA bahkan sampai tingkat PERGURUAN TINGGI



Kecamatan burau memiliki TK sebanyak 18 guru 95 jumlah murid 1.012,SD sebanyak 19 guru 289 jumlah murid 4.927,SMP sebanyak 5 guru 155 jumlah murid 2.318,SMA sebanyak 3 guru 72 jumlah murid 1.402

Pencapaian di bidang pendidikan terkait erat dengan ketersediaan fasilitasnya. Untuk jenjang sekolah dasar, telah tersedia 18 sekolah, dimana pada tahun ajaran 2009/2010, seorang guru rata-rata mengajar 16 siswa. Jumlah sekolah untuk jenjang selanjutnya (SLTP) adalah 5, dengan rata-rata 13 siswa untuk satu guru. Pada jenjang SLTA, rata-rata seorang guru mengajar 18 siswa.

*****Tahukah Anda**

Di kecamatan Burau terdapat 2 pompres yang berada di desa LAUWO dAn di desa LARO

KESIHATAN

Bidan sebagai penolong kelahiran utama
 Sekitar 77 persen kelahiran balita di
 kecamatan burau ditangani oleh bidan.

5

JUMLAH PENGUNJUNG PUSKESMAS BERDASARKAN KATEGORI PASIEN TAHUN 2010

Desa	Umum	JPS-BK	Askes
001 Lauwo	651	99	189
002 Lagego	1,165	195	95
003 Burau	1,018	888	360
004 Lumbewe	801	208	173
005 Jalajja	679	97	165
006 Mabonta	483	85	35
007 Laro	310	34	55
008 Lewonu	256	72	63
009 Lanosi	257	37	26
010 Bonepute	420	135	81
011 Benteng	358	71	31
012 Lambarese	497	102	38
013 Cendana	168	5	10
014 Batu Putih	232	3	0
015 Burau Pantai	601	17	8
Jumlah	7,896	2,048	1,329

Pada tahun 2010 fasilitas kesehatan di Burau sudah relative lengkap, dari 15 desa terdapat 1 buah puskesmas yang terletak di desa Burau, sedangkan poskesdes berjumlah 15 unit dan 36 unit posyandu. Kemudian terdapat 2 tempat praktek dokter, 2 tempat praktek bidan. Tenaga medis yang tersedia di Burau adalah 3 dokter, 19 bidan, 8 perawat, dan 31 dukun bayi. Jumlah pengunjung puskesmas relative besar sekitar 939 orang perbulan atau sekitar 36 orang perhari kerja. Dimana pengunjung pukesmas terbesar adalah masyarakat umum yang di kenal dengan Jamkesda sebesar 70 %, di susul masyarakat penerima JPS sebesar 18,175% dan Askes sebesar 11,79%.

****Tahukah Anda*

Di BURAU tercatat 641 kelahiran hidup dan 7 kelahiran mati pada tahun 2010

*Sumber : Kecamatan Burau Dalam Angka 2010

Kondisi tempat tinggal sebagian besar rumah tangga cukup baik

Hal tersebut dapat dilihat dari rata-rata luas lantai perkapita, jenis lantai, dinding, atap, dan beberapa fasilitas perumahan.



Pada umumnya masyarakat kecamatan Burau menggunakan sumur sebagai sumber air minum. Sementara itu, sebagai bahan bakar untuk memasak sebagian besar masyarakat masih tetap menggunakan kayu bakar sebagian pilihan utama meskipun sebagian lagi beralih memakai LPG. Sebagai bangunan rumah di Kecamatan Burau masih belum permanen masing-masing sebanyak 4.186 rumah, sedangkan 2.056 dan 1.253 rumah.

Jumlah Rumah Tangga di Burau Menurut Fasilitas Perumahan

Persentase Keluarga Menurut Sumber Penerangan	2010
Listrik PLN	3.587
Listrik Non PLN	227
Jumlah Bangunan Rumah Tangga berdasarkan :	2010
Permanen	1.253
Semi Permanen	2.056
Non Permanen	4.186

*Sumber : Kecamatan Burau Dalam Angka 2010

*****Tahukah Anda**

Di Burau tercatat 2.310 yang tergolong keluarga sejahtera II pada tahun 2010.

PERTANIAN

7

Produksi padi yang fantastis lebih dari 10,075.00 ton gabah di panen sepanjang tahun 2010

Ciri agraris masih melekat di Burau, meskipun terdapat 2 perusahaan di kecamatan ini. Lebih dari 10.075.00 ribu ton gabah dan 47,15 ribu ton jagung dipanen sepanjang tahun 2010. Beragam hortikultura seperti bayam, kacang panjang, pisang, durian, jeruk, juga tumbuh subur di lahan pertanian Burau

Perkebunan di Burau di dominasi tanaman kakao dan kelapa sawit. Pada tahun 2010 produksi kakao tercatat 6.077.50 ton. Sedangkan produksi kelapa sawit dari perkebunan rakyat dan perkebunan besar mencapai 349,11 ton.

Pada tahun 2010, produksi perikanan tangkap di Burau mencapai 6.963,7 ton, sementara produksi perikanan budidaya mencapai 842 ton.

Populasi hewan ternak sapi, kerbau, kambing dan babi di Luwu Timur mencapai ribuan ekor. Pada tahun 2010, tercatat sebanyak 1.078 ekor sapi, 21 ekor kerbau, 735 ekor kambing, dan 1831 ekor babi ditenakkan. Selain itu, juga terdapat populasi beberapa unggas seperti 29.571 ayam petelur, 2.100 ayam pedaging 3.906, dan 130 itik.

Statistik pertanian Kec.Burau

Jenis Tanaman	Satuan	2009	2010
Padi			
Luas Panen	Ha	2.250.00	2.671.25
Produksi	Ton	7.481.30	10.075.00
Jagung			
Luas Panen	Ha	855.00	25.00
Produksi	Ton	74.65	47.15
Kacang Kedelai			
Luas Panen	Ha	-	-
Produksi	Ton	-	-
Kacang Tanah			
Luas Panen	Ha	0.30	0.50
Produksi	Ton	0.18	0.20
Kacang Hijau			
Luas Panen	Ha	1.00	1.25
Produksi	Ton	0.60	0.30
Ubi Kayu			
Luas Panen	Ha	1.30	3.00
Produksi	Ton	0.78	30.00
Ubi Jalar			
Luas Panen	Ha	3.00	70.00
Produksi	Ton	30.00	21.00

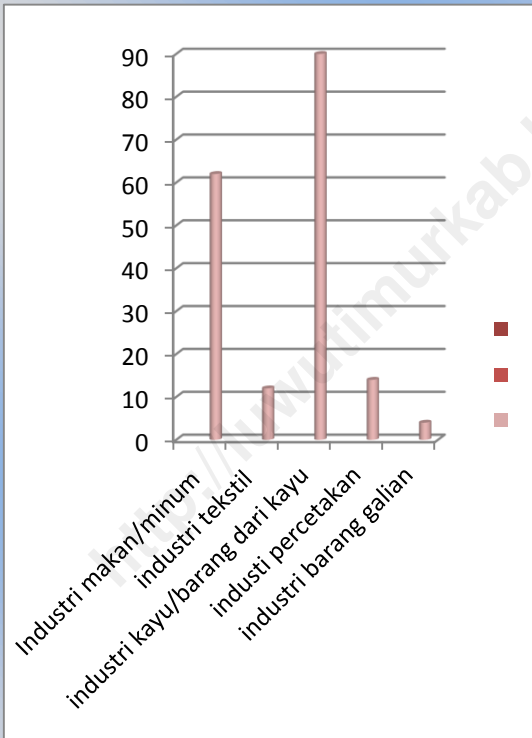
*Sumber : Kecamatan Burau Dalam Angka 2010



INDUSTRI PENGOLAHAN

Industri terbanyak di kecamatan Burau adalah industri kayu/barang dari kayu.

Jumlah industri di kec.Burau tahun 2010



Pada tahun 2010 di Burau memiliki 112 usaha industri dengan jumlah tenaga kerja sebesar 182 orang. Usaha industri yang paling banyak menyerap tenaga kerja adalah industri kayu, barang-barang dari kayu, dan barang-barang anyaman dari rotan, bambu dan sejenisnya dengan jumlah tenaga kerja 90 orang.

***Tahukah Anda; Jumlah pelanggan PLN di Burau sebanyak 3.587. Dan sebanyak 227 rumah tangga listrik non-pln terdapat di 2 desa yaitu di desa Batu putih dan Mendana.*

TRANSPORTASI & KOMUNIKASI

Lebih dari separuh rumah tangga menggunakan telepon seluler

Pengguna telpon seluler mengalami peningkatan sekitar 60 persen selama kurun waktu 2007-2008

9

Sebagian besar kec.burau ditempuh dengan transportasi darat, sehingga jalan sebagai sarana penunjang transportasi memiliki peran penting. Pada tahun 2010 sebagian jalan tanah,sudah mulai di perkeras bahkan ada yang sudah di aspal. Penambahan panjang jalan sejak tahun 2010 semakin di perbanyak.

Sarana transportasi darat sudah cukup memadai di kecamatan ini.hal ini terlihat dari ketersediannya kendaran umum penghubung antar desa yang di dominasi oleh motor ojek.Hanya saja ketersediaan pom bensin belum dapat di nikmati oleh masyarakat kecamatan Burau.Sementara itu fasilitas komunikasi dan informasi belum memadai ditandai dengan tidak terdapatnya warnet sebagai sarana penghubung duni maya dan tidak terdapat pula sarana komonikasi berupa kantor pos pembantu.

Berikut ini rincian per- Desa menurut jumlah Kendaraan umum Tahun 2010 :

Jenis Kendaraan	Jumlah
Bus	-
Truk	50
Pete-Pete	42
Kijang, Panther, APV	59
Gerobak	4
Pick Up	22
Motor Ojek	102
Bus Sekolah	1
Ambulance	1

*Sumber : Kecamatan Burau Dalam Angka 2010

PERDAGANGAN

Di kecamatan Burau terdapat 1 pasar permanen



Jumlah toko/warung kelontong per desa tahun 2010.

Desa	toko/warung kelontong
Iauwo	2
lagego	2
Burau	3
Lumbewe	3
Jalajja	3
Mabonta	4
Laro	3
Lewonu	2
Lanosi	2
Bonepute	4
Benteng	2
Lambarese	3
Cendana	2
Batu putih	2
Burau pantai	3

Di Kecamatan Burau terdapat 1 desa yang sudah memiliki pasar permanen yaitu Desa Jalajja, Dan untuk menunjang kegiatan perekonomian penduduk kecamatan Burau, sampai dengan tahun 2010 terdapat 4 buah rumah makan dan 9 warung/kedai makan minum, 1 pasar yang terdapat di desa jalajja.

Selain itu, sebagian besar desa di Burau telah terdapat pangkalan / agen LPG.

*Sumber : Kecamatan Burau Dalam Angka 2010

LAMPIRAN TABEL

<http://luwutimurkab.bps.go.id>

Tabel 1.1 Rata-rata Jumlah Hujan dan Curah Hujan Setiap Bulan Tahun 2010
Table 1.1 *Average of Days rain and Precipitation Every Month, 2010*

Bulan Month	Jumlah Hujan Number of Days Rain (hari/day)	Curah Hujan Number of Precipitation (mm)
(1)	(2)	(3)
Januari/January	17	155
Februari/February	16	267
Maret/March	22	283
April/April	9	161
Mei/May	20	354
Juni/June	15	396
Juli/July	15	115
Agustus/August	22	337
September/September	13	150
Oktober/October	13	188
November/November	15	279
Desember/December	15	147

*Sumber : Kecamatan Burau Dalam Angka 2010

**Tabel 1.2 Wilayah dan Topografi Desa/Kelurahan
Area and Topography of Villages**

Desa/Kelurahan Village	Wilayah Area		Topografi Topography	
	Pantai Coastal	Bukan Pantai Not Coastal	Datar Flat	Berbukit- Bukit Hilliness
(1)	(2)	(3)	(4)	(5)
001 Lauwo	√	-	-	√
002 Lagego	√	-	√	-
003 Burau	-	√	√	-
004 Lumbewe	-	√	√	-
005 Jalajja	-	√	√	-
006 Mabonta	√	-	√	-
007 Laro	-	√	√	-
008 Lewonu	-	√	-	√
009 Lanosi	-	√	√	-
010 Bonepute	-	√	-	√
011 Benteng	-	√	-	√
012 Lambarese	-	√	√	-
013 Cendana	-	√	-	√
014 Batu Putih	-	√	-	√
015 Burau Pantai	√	-	√	-
Jumlah/Total	4	11	9	6

*Sumber : Kecamatan Burau Dalam Angka 2010

Desa/Kelurahan <i>Village</i>	Status (D/K)	Luas Area (km ²)	Persentase terhadap luas <i>Percentage by area</i>	
			Kecamatan <i>Subdistrict</i>	Kabupaten/ Kota <i>Regency</i>
(1)	(2)	(3)	(4)	(5)
001 Lauwo	D	27,22	10,62	0,39
002 Lagego	D	7,45	2,91	0,11
003 Burau	D	18,08	7,06	0,26
004 Lumbewe	D	17,55	6,85	0,25
005 Jalajja	D	14,61	5,70	0,21
006 Mabonta	D	18,78	7,33	0,27
007 Laro	D	10,96	4,28	0,16
008 Lewonu	D	21,71	8,47	0,31
009 Lanosi	D	19,87	7,75	0,29
010 Bonepute	D	18,58	7,25	0,27
011 Benteng	D	12,23	4,77	0,18
012 Lambarese	D	20,01	7,81	0,29
013 Cendana	D	25,09	9,79	0,36
014 Batu Putih	D	24,09	9,40	0,35
015 Burau Pantai*)	D	-	-	-

*Sumber : Kecamatan Burau Dalam Angka 2010

Desa Village	Bujur Longitude	Lintang Latitude
(1)	(2)	(3)
001 Lauwo	120.6453	-2.6295
002 Lagego	120.6454	-2.6296
003 Burau	120.6455	-2.6297
004 Lumbewe	120.6456	-2.6298
005 Jalajja	120.6457	-2.6299
006 Mabonta	120.6458	-2.6300
007 Laro	120.6459	-2.6301
008 Lewonu	120.6460	-2.6302
009 Lanosi	120.6461	-2.6303
010 Bonepute	120.6462	-2.6304
011 Benteng	120.6463	-2.6305
012 Lambarese	120.6464	-2.6306
013 Cendana	120.6465	-2.6307
014 Batu Putih	120.6264	-2,4833
015 Burau Pantai	120.67000	-2,63000

*Sumber : Kecamatan Burau Dalam Angka 2010

Dinas/Instansi Pemerintah <i>Unit of Work</i>	Pejabat Struktural <i>Structural Occupation</i>			Pejabat Fungsional <i>Functional Occupation</i>			Staf <i>Staff</i>		
	L	P	Jumlah	L	P	Jumlah	L	P	Jumlah
(1)	(2)	(3)	(4)	(5)	(6)	(7)	(8)	(9)	(10)
01. Kecamatan Burau	9	4	13	-	2	2	-	-	-
02. Puskesmas Burau	1	2	3	2	41	43	-	1	1
03. SD	12	4	16	42	73	115	2	-	2
04. SMP	3	-	3	30	48	78	1	3	4
05. SMA	1	-	1	14	12	26	2	-	2
06. SMK	-	-	-	-	-	-	-	-	-
07. Kantor Urusan Agama	2	1	3	-	-	-	-	-	-
08. Balai Penyuluhan Pertanian	5	3	8	12	2	14	-	-	-
Jumlah/Total	33	14	47	100	178	278	5	4	9

*Sumber : Kecamatan Burau Dalam Angka 2010

Tabel 2.2 Banyaknya Pegawai Negeri Sipil Menurut Dinas / Instansi Pemerintahan dan Tingkat Pendidikan Tahun 2010

Dinas/Instansi Pemerintah <i>Unit of Work</i>	Pejabat Struktural <i>Structural Occupation</i>			Pejabat Fungsional <i>Functional Occupation</i>			Staf <i>Staff</i>		
	L	P	Jumlah	L	P	Jumlah	L	P	Jumlah
(1)	(2)	(3)	(4)	(5)	(6)	(7)	(8)	(9)	(10)
01. Kecamatan Burau	9	4	13	-	2	2	-	-	-
02. Puskesmas Burau	1	2	3	2	41	43	-	1	1
03. SD	12	4	16	42	73	115	2	-	2
04. SMP	3	-	3	30	48	78	1	3	4
05. SMA	1	-	1	14	12	26	2	-	2
06. SMK	-	-	-	-	-	-	-	-	-
07. Kantor Urusan Agama	2	1	3	-	-	-	-	-	-
08. Balai Penyuluhan Pertanian	5	3	8	12	2	14	-	-	-
Jumlah/Total	33	14	47	100	178	278	5	4	9

*Sumber : Kecamatan Burau Dalam Angka 2010

Tabel
Table

2.3

Banyaknya Pegawai Negeri Sipil Menurut Dinas/Instansi Pemerintah dan Golongan Tahun 2010
Number of Civil Servants by Unit of Work and Hierarchy, 2010

Dinas/Instansi Pemerintah <i>Unit of Work</i>	Golongan <i>Hierarchy</i>				Jumlah
	I	II	III	IV	
(1)	(2)	(3)	(4)	(5)	(6)
01. Kecamatan Burau	-	8	7	-	15
02. Puskesmas Burau	-	29	18	-	47
03. SD	-	28	38	67	133
04. SMP	-	3	61	21	85
05. SMA	-	2	23	4	29
06. SMK	-	-	-	-	-
07. Kantor Urusan Agama	-	1	2	-	3
08. Balai Penyuluhan Pertanian	-	11	10	1	22
Jumlah/Total	0	82	159	93	334

*Sumber : Kecamatan Burau Dalam Angka 2010

Tabel
Table

3.1.

Tingkat Kepadatan Penduduk menurut Desa Tahun 2010
Population Density by Village, 2010

Desa Village	Luas Area (km²)	Jumlah Penduduk Number of Population (orang)	Kepadatan Penduduk Population Density (orang/km²)	Banyaknya Kepala Keluarga Number of Patriarch	Kepadatan Penduduk per Kepala keluarga Population Density of Patriarch
(1)	(2)	(3)	(4)	(5)	(6)
001 Lauwo	27,22	2 817	103,49	591	4,77
002 Lagego	7,45	2 438	327,25	520	4,69
003 Burau	18,08	1 772	98,01	488	3,63
004 Lumbewe	17,55	2 672	152,25	570	4,69
005 Jalajja	14,61	3 577	244,83	886	4,04
006 Mabonta	18,78	2 510	133,65	612	4,10
007 Laro	10,96	2 915	265,97	587	4,97
008 Lewonu	21,71	2 140	98,57	547	3,91
009 Lanosi	19,87	1 109	55,81	303	3,66
010 Bonepute	18,58	2 264	121,85	635	3,57
011 Benteng	12,23	1 584	129,52	359	4,41
012 Lambarese	20,01	2 340	116,94	587	3,99
013 Cendana	25,09	1 326	52,85	338	3,92
014 Batu Putih	24,09	1 140	47,32	341	3,34
015 Burau Pantai*)	-	1 122	-	269	4,17
Jumlah/Total	256,23	31 726	123,82	7 633	4,16

*Sumber : Kecamatan Burau Dalam Angka 2010

**Tabel
Table**

3.2

**Banyaknya Penduduk menurut Desa dan Jenis Kelamin Tahun 2010
Population by Village and Sex, 2010**

Desa Village	Penduduk Number of Population			Rasio Jenis Kelamin Sex Ratio
	Laki-laki Male	Perempuan Female	Jumlah Total	
(1)	(2)	(3)	(4)	(5)
001 Lauwo	1 380	1 437	2 817	96,03
002 Lagego	1 302	1 136	2 438	114,61
003 Burau	903	869	1 772	103,91
004 Lumbewe	1 345	1 327	2 672	101,36
005 Jalajja	1 790	1 787	3 577	100,17
006 Mabonta	1 296	1 214	2 510	106,75
007 Laro	1 491	1 424	2 915	104,71
008 Lewonu	1 087	1 053	2 140	103,23
009 Lanosi	582	527	1 109	110,44
010 Bonepute	1 161	1 103	2 264	105,26
011 Benteng	828	756	1 584	109,52
012 Lambarese	1 158	1 182	2 340	97,97
013 Cendana	692	634	1 326	109,15
014 Batu Putih	604	536	1 140	112,69
015 Burau Pantai*)	570	552	1 122	103,26
Jumlah/Total	16 189	15 537	31 726	104,20

*Sumber : Kecamatan Burau Dalam Angka 2010

Tabel
Table

4.1.

Banyaknya Sekolah menurut Status, Tingkat Pendidikan dan Desa Tahun 2010
Number of School by Status, Educational Level, and Village 2010

Desa Village	TK		SD		SLTP		SLTA	
	Negeri State	Swasta Private	Negeri State	Swasta Private	Negeri State	Swasta Private	Negeri State	Swasta Private
(1)	(2)	(3)	(4)	(5)	(6)	(7)	(8)	(9)
001 Lauwo	-	1	2	-	-	-	-	-
002 Lagego	-	2	1	-	-	-	-	-
003 Burau	1	1	1	-	1	-	-	-
004 Lumbewe	-	1	1	-	-	-	-	-
005 Jalajja	-	2	1	-	1	-	1	-
006 Mabonta	-	2	2	-	-	-	-	-
007 Laro	-	2	-	1	-	-	-	1
008 Lewonu	-	2	2	-	-	-	-	-
009 Lanosi	-	1	1	-	-	-	-	-
010 Bonepute	-	1	2	-	1	-	-	-
011 Benteng	-	2	-	-	-	-	-	-
012 Lambarese	-	1	1	-	-	-	-	-
013 Cendana	-	1	-	-	-	-	-	-
014 Batu Putih	-	1	-	-	-	-	-	-
015 Burau Pantai	-	1	1	-	-	-	-	-
Jumlah	1	21	15	1	3	0	1	1

*Sumber : Kecamatan Burau Dalam Angka 2010

Desa <i>Village</i>	Madrasah Ibtidaiyah		Madrasah Tsanawiyah		Madrasah Aliyah		SMK	
	Negeri State	Swasta Private	Negeri State	Swasta Private	Negeri State	Swasta Private	Negeri State	Swasta Private
(1)	(2)	(3)	(4)	(5)	(6)	(7)	(8)	(9)
001 Lauwo	-	1	-	1	-	1	-	-
002 Lagego	-	-	-	-	-	-	-	-
003 Burau	-	-	-	-	-	-	-	-
004 Lumbewe	-	-	-	-	-	-	-	-
005 Jalajja	-	-	-	-	-	-	-	-
006 Mabonta	-	-	-	-	-	-	-	-
007 Laro	1	-	-	2	-	-	-	-
008 Lewonu	-	-	-	-	-	-	-	-
009 Lanosi	-	-	-	-	-	-	-	-
010 Bonepute	-	-	-	-	-	-	-	-
011 Benteng	-	-	-	-	-	-	-	-
012 Lambarese	-	-	-	-	-	-	-	-
013 Cendana	-	1	-	-	-	-	-	-
014 Batu Putih	-	-	-	-	-	-	-	-
015 Burau Pantai	-	-	-	-	-	-	-	-
Jumlah	1	2	0	3	0	1	0	0

*Sumber : Kecamatan Burau Dalam Angka 2010

**Tabel
Table**

4.2

Banyaknya Sekolah, Guru dan Murid menurut Tingkat Pendidikan Tahun 2010

Number of School, Teachers and Students by Education Level, 2010

Tingkat Pendidikan <i>Education Level</i>	Sekolah <i>School</i>	Guru <i>Teachers</i>	Murid <i>Pupils</i>	Rasio Murid terhadap Guru <i>Pupils Ratio of Teachers</i>
(1)	(2)	(3)	(4)	(5)
TK/ <i>Kindergarten</i>	25	95	1 012	10,65
SD dan Sederajat/ <i>Elementary School</i>	19	289	4 927	17,05
SLTP dan Sederajat/ <i>Junior High School</i>	7	155	2 318	14,95
SLTA dan Sederajat/ <i>Senior High School</i>	3	72	1 402	19,47

*Sumber : Kecamatan Burau Dalam Angka 2010

**Tabel
Table**

4.3

Jumlah Pengunjung Puskesmas menurut Bulan dan Desa Tahun 2010
Number of Visitors Public Health Center by Month and Village, 2010

Desa Village	Bulan/Month											
	Januari	Februari	Maret	April	Mei	Juni	Juli	Agustus	September	Oktober	November	Desember
(1)	(2)	(3)	(4)	(5)	(6)	(7)	(8)	(9)	(10)	(11)	(12)	(13)
001 Lauwo	85	95	98	91	137	98	84	83	75	79	39	74
002 Lagego	91	43	81	67	74	48	75	93	69	86	96	62
003 Burau	95	154	116	92	163	155	146	164	164	236	185	147
004 Lumbewe	93	69	96	94	141	108	126	173	97	138	97	99
005 Jalajja	89	68	126	87	43	58	105	138	93	121	86	81
006 Mabonta	29	43	43	68	106	104	141	157	117	72	88	76
007 Laro	22	22	18	10	59	34	16	19	18	32	20	15
008 Lewonu	17	18	18	11	51	31	21	18	5	16	15	12
009 Lanosi	14	21	20	32	25	21	22	27	5	18	15	18
010 Bonepute	15	39	49	26	82	53	51	58	18	66	35	44
011 Benteng	14	31	36	26	65	22	50	73	38	47	17	32
012 Lambarese	20	46	87	69	48	54	95	106	148	60	144	69
013 Cendana	21	19	27	15	22	19	23	22	25	20	21	17
014 Batu Putih	15	20	25	21	23	17	26	17	12	15	15	19
015 Burau Pantai	32	52	75	58	81	95	71	150	93	87	42	62
Jumlah/Total	652	740	915	767	1 120	917	1 052	1 298	977	1 093	915	827

*Sumber : Kecamatan Burau Dalam Angka 2010

<http://luwutimurkab.bps.go.id>

DATA

MENCERDASKAN BANGSA



BADAN PUSAT STATISTIK KABUPATEN LUWU TIMUR

Jl. Soekarno-Hatta, Puncak Indah, Malili, Luwu Timur, Sulawesi Selatan

Telp: (0474) 321647, Fax: (0474) 321665, E-Mail: bps7325@bps.go.id