


Katalog : 1102001.3523030

# **KECAMATAN SENORI DALAM ANGKA 2021**



***BADAN PUSAT STATISTIK  
KABUPATEN TUBAN***

# **KECAMATAN SENORI DALAM ANGKA 2021**



## **Kecamatan Senori Dalam Angka 2021**

ISBN : 978-623-94810-2-5

Nomor Publikasi : 35230.2111

Katalog : 1102001.3523030

Ukuran Buku : 21 cm x 15 cm

Jumlah Halaman : x + 64 Halaman

Penyunting : Koordinator Statistik Kecamatan Senori

Perancang Sampul : Koordinator Statistik Kecamatan Senori

Diterbitkan Oleh : © Badan Pusat Statistik Kabupaten Tuban

Dicetak Oleh: Badan Pusat Statistik Kabupaten Tuban

*Dilarang mengumumkan, mendistribusikan, mengkomunikasikan,  
dan/atau mengadakan sebagian atau seluruh isi buku ini untuk  
tujuan komersial tanpa izin tertulis dari Badan Pusat Statistik*

## **TIM PENYUSUN**

Penanggung Jawab : Eko Mardiana, SE

Koordinator Teknis : Yudhi Prasetyono, S.Si, MM

Penyusun Naskah : Agus Triyanto

Tata Letak : Agus Triyanto

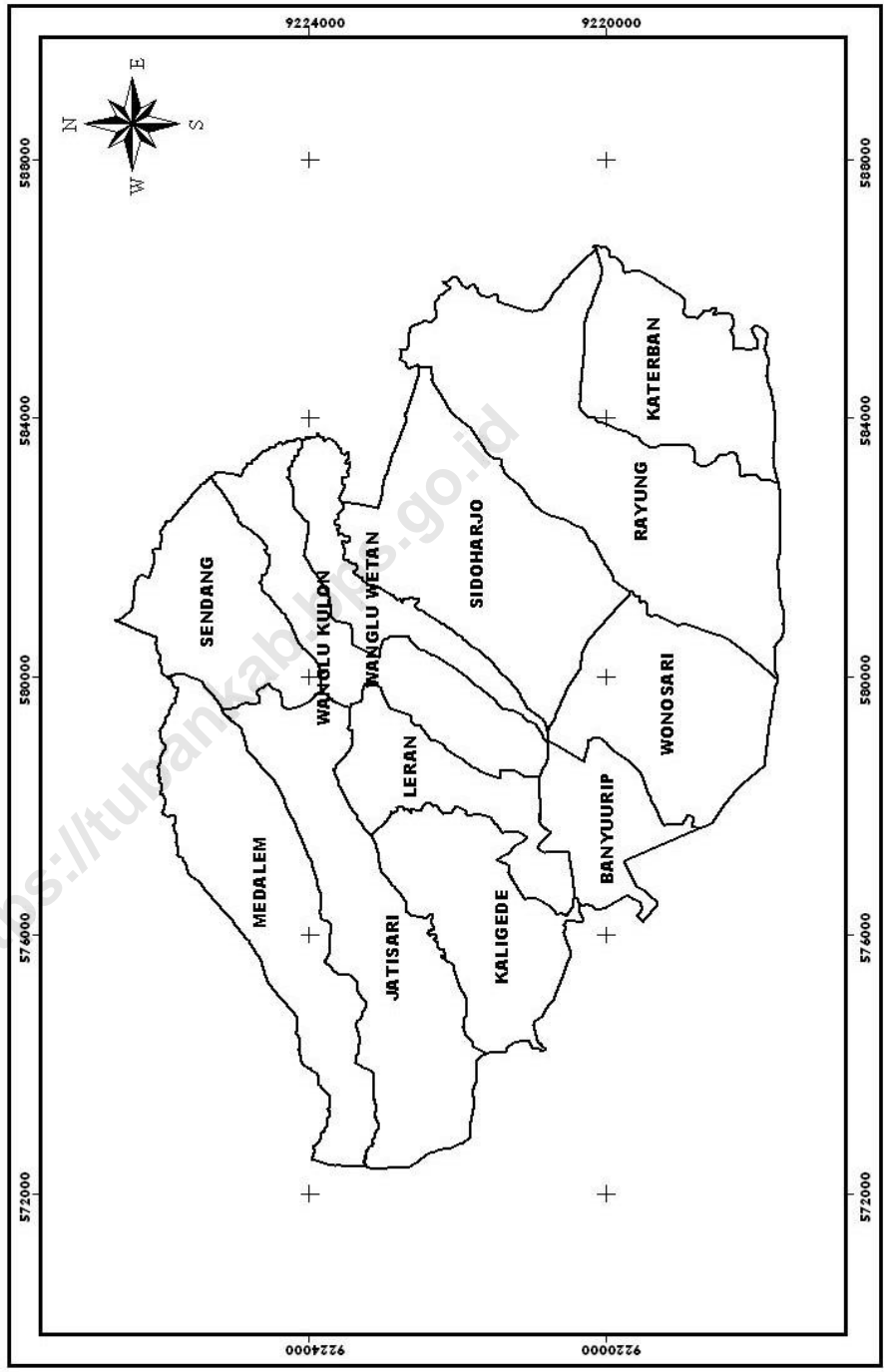
Pengolah Data : Agus Triyanto

Gambar Kulit : Agus Triyanto

Infografis : Agus Triyanto

Penyuting : Agus Triyanto  
Umdatul Ummah, SE

# KECAMATAN SENORI, KABUPATEN TUBAN



## KATA PENGANTAR

Assalamu'alaikum Wr.Wb

Alhamdulillah, dengan rahmat Tuhan Yang Maha Esa Buku Kecamatan Senori Dalam Angka 2021 dapat diterbitkan.

Adapun data yang tercantum, kami sajikan dalam bentuk tabel-tabel yang bersumber dari Dinas Instansi dan Pemerintah Desa serta pihak lain dalam wilayah Kecamatan Senori.

Penyusunan buku ini masih terdapat banyak kekurangan oleh sebab itu kami mohon kritik, saran dan masukan guna penyempurnaan penerbitan berikutnya.

Kepada Bapak Camat kami sampaikan banyak terima kasih sehingga buku Kecamatan Senori Dalam Angka 2021 dapat terbit, dan juga kepada Dinas Instansi dan Kepala Desa serta pihak lain di Wilayah Kecamatan Senori kami ucapkan terima kasih yang sebesar-besarnya.

Akhir kata, semoga buku ini dapat berguna dan bermanfaat bagi para pemakainya.

Wassalamu'alaikum Wr.Wb.

Tuban, September 2021  
Kepala BPS Kabupaten Tuban



**EKO MARDIANA**

## DAFTAR ISI

Kecamatan Senori Dalam Angka 2021.....	i
Katalog Dalam Terbitan .....	ii
Peta Wilayah Kecamatan .....	iv
Kata Pengantar.....	v
Daftar Isi.....	vi
Daftar Tabel.....	vii
Daftar Grafik.....	x
<b>Bab 1</b> <b>Geografis dan Iklim .....</b>	<b>1</b>
<b>Bab 2</b> <b>Sosial dan Kesejahteraan Rakyat.....</b>	<b>7</b>
Pendidikan.....	8
Kesehatan dan Keluarga Berencana.....	20
Agama.....	24
Sosial Lainnya .....	28
<b>Bab 3</b> <b>Pertanian</b>	<b>34</b>
Tanaman Bahan Pangan.....	35
Peternakan .....	40
<b>Bab 4</b> <b>Pariwisata.....</b>	<b>43</b>
<b>Bab 5</b> <b>Pemerintahan .....</b>	<b>48</b>
<b>Bab 6</b> <b>Penduduk dan Tenaga Kerja.....</b>	<b>54</b>
Penduduk.....	56
<b>Bab 7</b> <b>Keuangan .....</b>	<b>63</b>
Penerimaan PBB .....	64

## DAFTAR TABEL.

<b>1</b>	<b>GEOGRAFIS DAN IKLIM</b>	
1.1.1	Luas Wilayah Desa, Presentase Terhadap Luas Kecamatan Dan Jarak ke Ibukota Kecamatan Tahun 2020.....	3
1.1.2	Luas Wilayah Desa Menurut Penggunaan Tanah (Ha) Di Kecamatan Senori Tahun 2020.....	4
1.2.1	Letak Geografis Kecamatan Senori.....	6
<b>2</b>	<b>SOSIAL DAN KESEJAHTERAAN RAKYAT</b>	
2.1.1	Jumlah Fasilitas Sekolah Menurut Desa dan Tingkat Pendidikan di Kecamatan Senori Tahun 2020 .....	8
2.1.2	Jumlah Murid Menurut Desa dan Tingkat Pendidikan di Kecamatan Senori Tahun 2020.....	11
2.1.3	Jumlah Guru Menurut Desa dan Tingkat Pendidikan di Kecamatan Senori Tahun 2020.....	14
2.2.1	Jumlah Sarana Kesehatan Menurut Jenisnya di Wilayah Kecamatan Senori Tahun 2020.....	17
2.2.2	Jumlah Tenaga Kesehatan Menurut Jenisnya di Wilayah Kecamatan Senori Tahun 2020.....	18
2.2.3	Jumlah Bayi yang Diimunisasi di Kecamatan Senori Tahun 2020.....	19
2.2.4	Jumlah Akseptor KB Menurut Metode Kontrasepsi di Kecamatan Senori Tahun 2020.....	20
2.2.5	Jumlah Pasangan Usia Subur (PUS) di Kecamatan Senori Tahun 2020.....	22
2.2.6	Jumlah Posbang dan Posyandu di Kecamatan Senori Tahun 2020.....	23
2.3.1	Jumlah Tempat Peribadatan di Kecamatan Senori Tahun 2020.....	24
2.3.2	Jumlah Nikah Menurut Tempat Pelaksanaanya di Kecamatan Senori Tahun 2020.....	25
2.3.3	Jumlah Nikah,Talak, Cerai dan Rujuk Menurut Desa Di Kecamatan Senori Tahun 2020.....	26
2.3.4	Jumlah Nikah, Talak, Cerai dan Rujuk Menurut Bulan Di Kecamatan Senori Tahun 2020.....	27
2.4.1	Jumlah Penderita Cacat Menurut Jenisnya di Kecamatan Senori Tahun 2020.....	28



2.5.1	Jumlah Keluarga Menurut Sumber Penerangan di Kecamatan Senori Tahun 2020.....	29
2.5.2	Banyaknya Desa Menurut Keberadaan Penerangan Jalan Utama di Kecamatan Senori Tahun 2020.....	30
2.5.3	Banyaknya Desa Menurut Jenis Bahan Bakar yang digunakan untuk memasak di Kecamatan Senori Tahun 2020.....	31
2.5.4	Banyaknya Desa Menurut Sumber Air Minum yang digunakan sebagian Keluarga di Kecamatan Senori Tahun 2020.....	32
2.5.5	Banyaknya Desa Menurut Fasilitas Tempat Buang Air Besar sebagian besar keluarga di Kecamatan Senori Tahun 2020.....	33
<b>3</b>	<b>PERTANIAN</b>	
3.1.1	Luas Panen dan Produksi Tanaman Padi di Kecamatan Senori Tahun 2020.....	35
3.1.2	Luas Panen dan Produksi Tanaman Jagung Di Kecamatan Senori Tahun 2020.....	36
3.1.3	Luas Panen dan Produksi Tanaman Kedelai Di Kecamatan Senori Tahun 2020.....	37
3.1.4	Luas Panen dan Produksi Tanaman Kacang Hijau Di Kecamatan Senori Tahun 2020.....	38
3.1.5	Luas Panen dan Produksi Tanaman Ketela Pohon Di Kecamatan Senori Tahun 2020.....	39
3.2.1	Populasi Ternak Besar Menurut Jenisnya Di Kecamatan Senori Tahun 2020.....	40
3.2.2	Populasi Ternak Kecil Menurut Jenisnya Di Kecamatan Senori Tahun 2020.....	41
3.2.3	Populasi Unggas Menurut Jenisnya Di Kecamatan Senori Tahun 2020.....	42
<b>4</b>	<b>PARIWISATA</b>	
4.1.1	Jumlah Sarana dan Prasarana Ekonomi di Kecamatan Senori Tahun 2020.....	45
4.2.1	Jumlah Industri Mikro dan Kecil di Kecamatan Senori Tahun 2020.....	47
<b>5</b>	<b>PEMERINTAHAN</b>	
5.1.1	Jumlah Dusun, RT dan RW Dalam Wilayah Kecamatan Senori Tahun 2020.....	50

5.1.2	Banyaknya Perangkat Desa Dalam Wilayah Kecamatan Senori Tahun 2020.....	51
5.1.3	Kepala Desa Menurut Jenis Kelamin, Umur dan Pendidikan di Kecamatan Senori Tahun 2020.....	53
<b>6</b>	<b>PENDUDUK DAN TENAGA KERJA</b>	
6.1.1	Jumlah Penduduk Menurut Jenis Kelamin di Kecamatan Senori Tahun 2020.....	56
6.1.2	Jumlah Penduduk Menurut Kewarganegaraan dan Jenis Kelamin di Kecamatan Senori Tahun 2020.....	57
6.1.3	Jumlah Penduduk, Luas Wilayah dan Kepadatan Penduduk Di Kecamatan Senori Tahun 2020.....	58
6.1.4	Jumlah Penduduk, Laju Pertumbuhan dan Persentase Penduduk di Kecamatan Senori Tahun 2020.....	59
6.1.5	Sex Ratio Penduduk Tiap Desa Di Wilayah Kecamatan Senori Tahun 2020.....	60
6.2.1	Jumlah Penduduk Angkatan Kerja (10 tahun keatas) Menurut Jenis Usaha di Kecamatan Senori Tahun 2020.....	61
<b>VI</b>	<b>KEUANGAN</b>	
7.1.1	Baku dan realisasi PBB Tiap Desa Di Kecamatan Senori Tahun 2020.....	64

## DAFTAR GRAFIK

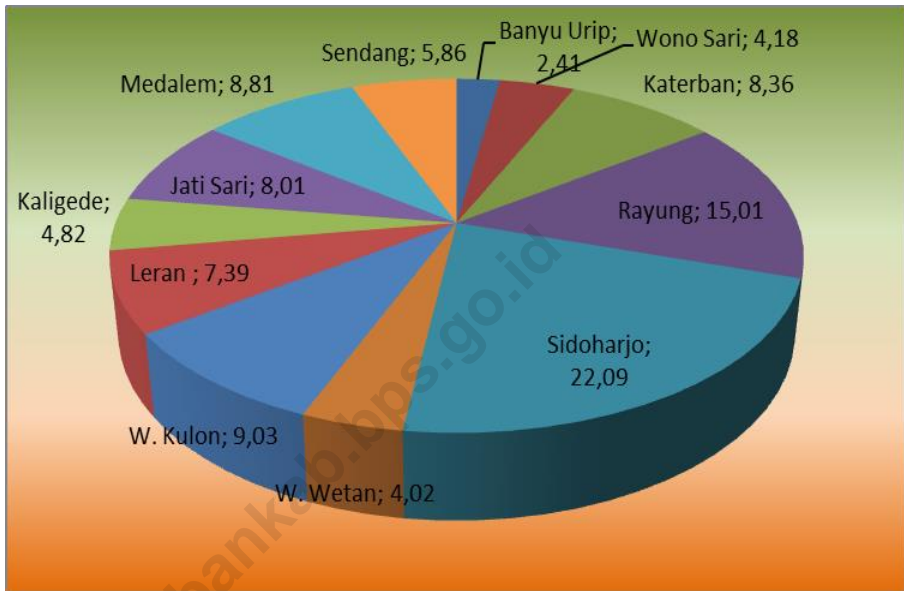
1.1	Luas Wilayah Masing-Masing Desa (Km <sup>2</sup> ) Di Kecamatan Senori Tahun 2020 .....	2
6.1	Kepadatan Penduduk Tiap Desa Di Kecamatan Senori Tahun 2020.....	55

<https://tubankab.bps.go.id>

**BAB. 1**

**GEOGRAFIS DAN  
IKLIM**

**Grafik 1.1**  
**Persentase Luas desa Terhadap Luas Kecamatan**  
**Tahun 2020 (Persen)**



**Tabel 1.1.1****Luas Wilayah Desa, Presentase Terhadap Luas Kecamatan  
Dan Jarak Ke Ibukota Kecamatan Senori Tahun 2020**

<b>No</b>	<b>Desa</b>	<b>Luas ( Km <sup>2</sup> )</b>	<b>Persentase Terhadap Kecamatan</b>	<b>Jarak Ke Ibukota Kecamatan ( Km )</b>
<i>1</i>	<i>2</i>	<i>3</i>	<i>4</i>	<i>5</i>
1	Banyuurip	1,89	2,41	7,0
2	Wonosari	3,28	4,17	10,0
3	Katerban	6,55	8,36	11,0
4	Rayung	11,77	15,01	10,6
5	Sidoharjo	17,32	22,09	5,0
6	W. Wetan	3,15	4,02	2,0
7	W. Kulon	7,08	9,03	1,0
8	Leran	5,79	7,39	1,0
9	Kaligede	3,78	4,82	4,0
10	Jati Sari	6,28	8,01	0,5
11	Medalem	6,91	8,81	2,0
12	Sendang	4,59	5,86	1.0
<b>Jumlah</b>		<b>78,39</b>	-	-

Sumber : Koordinator Statistik Kecamatan

**Tabel 1.1.2****Luas Wilayah Desa Menurut Penggunaan Tanah ( Ha )  
Di Kecamatan Senori Tahun 2020**

<b>No</b>	<b>Desa</b>	<b>Sawah</b>	<b>Ladang</b>	<b>Pekarangan</b>
<i>1</i>	<i>2</i>	<i>3</i>	<i>4</i>	<i>5</i>
1.	Banyuurip	14,00	93,00	23,00
2.	Wonosari	13,44	146,46	56,50
3.	Katerban	326,92	37,62	38,29
4.	Rayung	635,36	83,41	18,86
5.	Sidoharjo	754,32	76,29	66,06
6.	W. Wetan	242,25	34,38	36,57
7.	W. Kulon	373,00	65,00	67,99
8.	Leran	275,63	50,77	17,80
9.	Kaligede	90,47	55,52	52,00
10.	Jati Sari	347,44	91,20	23,82
11.	Medalem	444,77	82,57	43,82
12.	Sendang	377,00	12,00	67,00
<b>Jumlah :</b>		<b>3 894,53</b>	<b>828,21</b>	<b>599,25</b>

Sumber : Koordinator Statistik Kecamatan

**Lanjutan Tabel 1.1.2**

No	Desa	Hutan	Lain nya	Jumlah
1	2	3	4	5
1	Banyuurip	50,00	9,00	189,00
2	Wonosari	101,00	9,98	327,38
3	Katerban	250,00	2,00	654,83
4	Rayung	350,00	6,70	1.177,33
5	Sidoarjo	821.51	13,26	1.731,49
6	W. Wetan	0	1,50	314,69
7	W. Kulon	178,00	24,00	707,99
8	Leran	200,00	35,72	579,92
9	Kaligede	170,00	10,21	378,20
10	Jati Sari	1612,00	4,88	628,34
11	Medalem	106,00	14,52	691,27
12	Sendang	0	3,30	459,30
<b>Jumlah</b>		<b>2 387,51</b>	<b>134,05</b>	<b>7 839,69</b>

Sumber : Koordinator Statistik Kecamatan



**Tabel 1.2.1****Letak Geografis Kecamatan Senori**

<b>No.</b>	<b>Sisi Perbatasan</b>	<b>Wilayah Perbatasan</b>
<i>1</i>	<i>2</i>	<i>3</i>
1	Batas Utara	Kecamatan Singgahan
2	Batas Timur	Kecamatan Parengan
3	Batas Selatan	Kab. Bojonegoro
4	Batas Barat	Kecamatan Bangilan

**Sumber : Koordinator Statistik Kecamatan**

## BAB. 2

# SOSIAL DAN KESRA

**Tabel 2.1.1****Jumlah Fasilitas Sekolah Menurut Desa dan Tingkat Pendidikan  
Di Kecamatan Senori Tahun 2020**

No	Desa	SD		SMP		SMA	
		Negeri	Swasta	Negeri	Swasta	Negeri	Swasta
1	2	3	4	5	6	7	8
1	Banyuurip	2	-	-	1	-	1
2	Wonosari	2	-	-	-	-	-
3	Katerban	1	-	-	1	-	-
4	Rayung	4	-	-	-	-	-
5	Sidoharjo	3	-	-	-	1	-
6	W. Wetan	1	-	-	-	-	-
7	W. Kulon	2	-	-	-	-	-
8	Leran	1	-	-	-	-	-
9	Kaligede	2	-	-	-	-	-
10	Jatisari	2	-	-	-	-	1
11	Medalem	2	-	-	-	-	-
12	Sendang	2	1	1	1	-	-
<b>Jumlah</b>		<b>24</b>	<b>1</b>	<b>1</b>	<b>3</b>	<b>1</b>	<b>2</b>

**Sumber : Dinas Pendidikan**

**Lanjutan Tabel 2.1.1**

No	Desa	SMK		Perguruan Tinggi	
		Negeri	Swasta	Negeri	Swasta
1	2	5	6	7	8
1	Banyuurip	-	-	-	-
2	Wonosari	-	-	-	-
3	Katerban	-	-	-	-
4	Rayung	-	-	-	-
5	Sidoharjo	-	-	-	-
6	W. Wetan	-	-	-	-
7	W. Kulon	-	-	-	-
8	Leran	-	-	-	-
9	Kaligede	-	-	-	-
10	Jatisari	-	1	-	-
11	Medalem	-	-	-	-
12	Sendang	-	1	-	-
<b>Jumlah</b>		-	<b>2</b>	-	-

**Sumber : Dinas Pendidikan**

**Lanjutan Tabel 2.1.1**

No	Desa	MI		MTS		MA	
		Negeri	Swasta	Negeri	Swasta	Negeri	Swasta
1	2	3	4	5	6	7	8
1	Banyuurip	-	-	-	-	-	-
2	Wonosari	-	1	-	-	-	-
3	Katerban	-	1	-	-	-	-
4	Rayung	-	1	-	1	-	1
5	Sidoarjo	-	-	-	-	-	-
6	W. Wetan	-	-	-	-	-	-
7	W.Kulon	-	1	-	1	-	-
8	Leran	-	1	-	-	-	-
9	Kaligede	-	1	-	-	-	-
10	Jatisari	-	3	-	2	-	1
11	Medalem	-	2	-	1	-	-
12	Sendang	-	1	-	1	-	1
<b>Jumlah</b>		-	<b>12</b>	-	<b>6</b>	-	<b>3</b>

**Sumber : Kementerian Agama**

**Tabel 2.1.2****Jumlah Murid Menurut Desa dan Tingkat Pendidikan  
Di Kecamatan Senori Tahun 2020**

No	Desa	SD		SMP		SMA	
		Negeri	Swasta	Negeri	Swasta	Negeri	Swasta
1	2	3	4	5	6	7	8
1	Banyuurip	253	-	-	158	-	92
2	Wonosari	108	-	-	-	-	-
3	Katerban	134	-	-	78	-	-
4	Rayung	348	-	-	-	-	-
5	Sidoarjo	313	-	-	-	181	-
6	W. Wetan	72	-	-	-	-	-
7	W.Kulon	165	-	-	-	-	-
8	Leran	85	-	-	-	-	-
9	Kaligede	216	-	-	-	-	-
10	Jatisari	68	-	-	-	-	39
11	Medalem	158	-	-	-	-	-
12	Sendang	208	87	372	171	-	-
<b>Jumlah</b>		<b>2 128</b>	<b>87</b>	<b>372</b>	<b>407</b>	<b>181</b>	<b>131</b>

**Sumber : Dinas Pendidikan**

**Lanjutan Tabel 2.1.2**

No	Desa	SMK		Perguruan Tinggi	
		Negeri	Swasta	Negeri	Swasta
1	2	5	6	7	8
1	Banyuurip	-	-	-	-
2	Wonosari	-	-	-	-
3	Katerban	-	-	-	-
4	Rayung	-	-	-	-
5	Sidoharjo	-	-	-	-
6	W. Wetan	-	-	-	-
7	W. Kulon	-	-	-	-
8	Leran	-	-	-	-
9	Kaligede	-	-	-	-
10	Jatisari	-	285	-	-
11	Medalem	-	68	-	-
12	Sendang	-	-	-	-
<b>Jumlah</b>		-	<b>353</b>	-	-

**Sumber : Dinas Pendidikan**

**Lanjutan Tabel 2.1.2**

No	Desa	MI		MTS		MA	
		Negeri	Swasta	Negeri	Swasta	Negeri	Swasta
1	2	3	4	5	6	7	8
1	Banyuurip	-	-	-	-	-	-
2	Wonosari	-	52	-	-	-	-
3	Katerban	-	111	-	-	-	-
4	Rayung	-	97	-	91	-	75
5	Sidoarjo	-	-	-	-	-	-
6	W. Wetan	-	-	-	-	-	-
7	W.Kulon	-	120	-	38	-	-
8	Leran	-	81	-	-	-	-
9	Kaligede	-	96	-	-	-	-
10	Jatisari	-	494	-	952	-	539
11	Medalem	-	283	-	90	-	-
12	Sendang	-	66	-	267	-	301
<b>Jumlah</b>		-	<b>1 400</b>	-	<b>1 438</b>	-	<b>915</b>

**Sumber : Kementerian Agama**



Tabel 2.1.3

**Jumah Guru Menurut Desa dan Jenis Pendidikan  
Di Kecamatan Senori Tahun 2020**

No	Desa	SD		SMP		SMA	
		Negeri	Swasta	Negeri	Swasta	Negeri	Swasta
1	2	3	4	5	6	7	8
1	Banyuurip	16	-	-	11	-	17
2	Wonosari	13	-	-	-	-	-
3	Katerban	8	-	-	16	-	-
4	Rayung	31	-	-	-	-	-
5	Sidoarjo	22	-	-	-	-	-
6	W. Wetan	8	-	-	-	-	-
7	W.Kulon	14	-	-	-	-	-
8	Leran	9	-	-	-	-	-
9	Kaligede	15	-	-	-	-	-
10	Jatisari	16	-	-	-	-	13
11	Medalem	16	-	-	-	-	-
12	Sendang	16	7	21	13	16	-
<b>Jumlah</b>		<b>184</b>	<b>7</b>	<b>21</b>	<b>40</b>	<b>16</b>	<b>30</b>

**Sumber : Dinas Pendidikan**

Lanjutan Tabel 2.1.3

No	Desa	SMK		Perguruan Tinggi	
		Negeri	Swasta	Negeri	Swasta
1	2	5	6	7	8
1	Banyuurip	-	-	-	-
2	Wonosari	-	-	-	-
3	Katerban	-	-	-	-
4	Rayung	-	-	-	-
5	Sidoharjo	-	-	-	-
6	W. Wetan	-	-	-	-
7	W. Kulon	-	-	-	-
8	Leran	-	-	-	-
9	Kaligede	-	-	-	-
10	Jatisari	-	32	-	-
11	Medalem	-	14	-	-
12	Sendang	-	-	-	-
<b>Jumlah</b>		-	<b>46</b>	-	-

Sumber : Dinas Pendidikan

**Lanjutan Tabel 2.1.3**

No	Desa	MI		MTS		MA	
		Negeri	Swasta	Negeri	Swasta	Negeri	Swasta
1	2	3	4	5	6	7	8
1	Banyuurip	-	-	-	-	-	-
2	Wonosari	-	9	-	-	-	-
3	Katerban	-	13	-	-	-	-
4	Rayung	-	14	-	10	-	13
5	Sidoarjo	-	-	-	-	-	-
6	W. Wetan	-	-	-	-	-	-
7	W.Kulon	-	9	-	14	-	-
8	Leran	-	10	-	-	-	-
9	Kaligede	-	8	-	-	-	-
10	Jatisari	-	27	-	46	-	34
11	Medalem	-	29	-	10	-	-
12	Sendang	-	9	-	20	-	22
<b>Jumlah</b>		-	<b>128</b>	-	<b>100</b>	-	<b>69</b>

**Sumber : Kementerian Agama**

**Tabel 2.2.1****Jumlah Sarana Kesehatan Menurut Jenisnya  
Di Wilayah Kecamatan Senori Tahun 2020**

No	Desa	R.S	RS Bersalin	Puskes mas	Polikli nik	Apo tik
(1)	(2)	(3)	(4)	(5)	(6)	(7)
1	Banyuurip	-	-	-	-	-
2	Wonosari	-	-	-	-	-
3	Katerban	-	-	-	-	-
4	Rayung	-	-	-	-	-
5	Sidoarjo	-	-	-	-	-
6	W. Wetan	-	-	-	-	-
7	W.Kulon	-	-	1	-	-
8	Leran	-	-	-	-	-
9	Kaligede	-	-	-	-	-
10	Jatisari	-	-	-	-	1
11	Medalem	-	-	-	-	-
12	Sendang	-	-	-	-	-
<b>Jumlah</b>		-	-	<b>1</b>	-	<b>1</b>

**Sumber : Puskesmas Senori**

**Tabel 2.2.2****Jumlah Tenaga Kesehatan Menurut Jenisnya  
Di Kecamatan Senori Tahun 2020**

No	Desa	Dokter	Perawat	Bidan	Farmasi	Ahli Gizi
(1)	(2)	(3)	(4)	(5)	(6)	(7)
1	Banyuurip	-	1	1	-	-
2	Wonosari	-	1	1	-	-
3	Katerban	-	-	1	-	-
4	Rayung	-	-	1	-	-
5	Sidoharjo	-	-	1	-	-
6	W. Wetan	-	-	1	-	-
7	W.Kulon	-	-	1	-	-
8	Leran	-	-	1	-	-
9	Kaligede	-	-	1	-	-
10	Jatisari	-	1	1	-	-
11	Medalem	-	-	1	-	-
12	Sendang	-	-	1	-	-
<b>Jumlah</b>		-	<b>3</b>	<b>12</b>	-	-

**Sumber : Puskesmas Senori**

Tabel 2.2.3

**Jumlah Bayi Yang Diimunisasi  
Di Kecamatan Senori Tahun 2020**

No	Desa	Jenis Imunisasi				MR
		BCG	DPT			
			I	II	III	
1	2	3	4	5	6	7
1	Banyuurip	38	32	35	41	26
2	Wonosari	35	40	39	42	52
3	Katerban	39	34	30	33	40
4	Rayung	73	65	65	62	62
5	Sidoharjo	57	52	52	56	58
6	W. Wetan	21	25	29	28	21
7	W.Kulon	27	33	28	30	12
8	Leran	27	24	28	23	31
9	Kaligede	49	49	53	53	52
10	Jatisari	54	55	69	68	53
11	Medalem	58	63	52	61	72
12	Sendang	65	58	59	61	85
Jumlah 2020		<b>498</b>	<b>530</b>	<b>539</b>	<b>558</b>	<b>500</b>

**Sumber: Puskesmas Senori**

**Tabel 2.2.4****Jumlah Akseptor KB Menurut Jenis Metode Kontrasepsi  
Di Kecamatan Senori Tahun 2020**

No	Desa	IUD	PIL	Kondom
1	2	3	4	5
1	Banyuurip	25	28	5
2	Wonosari	15	35	5
3	Katerban	54	43	5
4	Rayung	67	111	6
5	Sidoharjo	69	42	1
6	W. Wetan	6	18	1
7	W.Kulon	32	39	4
8	Leran	15	43	2
9	Kaligede	35	53	3
10	Jatisari	31	100	3
11	Medalem	60	79	3
12	Sendang	38	50	2
<b>Jumlah 2020</b>		<b>447</b>	<b>641</b>	<b>40</b>

**Sumber : PLKB Kecamatan**

**Lanjutan Tabel 2.2.4**

No	Desa	MO	Suntik	Implant	Jumlah
1	2	6	7	8	9
1	Banyuurip	22	248	52	<b>322</b>
2	Wonosari	22	259	38	<b>319</b>
3	Katerban	15	342	90	<b>447</b>
4	Rayung	55	642	98	<b>795</b>
5	Sidoharjo	72	498	123	<b>693</b>
6	W. Wetan	5	224	14	<b>243</b>
7	W.Kulon	37	299	69	<b>405</b>
8	Leran	11	243	18	<b>272</b>
9	Kaligede	24	386	56	<b>466</b>
10	Jatisari	39	277	98	<b>414</b>
11	Medalem	24	363	135	<b>522</b>
12	Sendang	27	597	79	<b>703</b>
<b>Jumlah 2020</b>		<b>352</b>	<b>4378</b>	<b>870</b>	<b>5601</b>

**Sumber : PLKB Kecamatan**



**Tabel 2.2.5****Jumlah PUS dan Target Akseptor KB Lestari  
Di Kecamatan Senori Tahun 2020**

<b>No</b>	<b>Desa</b>	<b>PUS</b>
<b>1</b>	<b>2</b>	<b>3</b>
1	Banyuurip	480
2	Wonosari	483
3	Katerban	706
4	Rayung	1 311
5	Sidoharjo	1 052
6	W. Wetan	340
7	W.Kulon	617
8	Leran	463
9	Kaligede	785
10	Jatisari	765
11	Medalem	891
12	Sendang	1 044
<b>Jumlah 2020</b>		<b>8 937</b>

**Sumber : PLKB Kecamatan**

**Tabel 2.2.6****Jumlah Pokbang Dan Posyandu  
Di Kecamatan Senori Tahun 2020**

<b>No</b>	<b>Desa</b>	<b>Pokbang</b>	<b>Posyandu</b>
<b>1</b>	<b>2</b>	<b>3</b>	<b>4</b>
1	Banyuurip	4	4
2	Wonosari	3	3
3	Katerban	2	2
4	Rayung	6	6
5	Sidoarjo	5	5
6	W. Wetan	2	2
7	W.Kulon	5	5
8	Leran	4	4
9	Kaligede	4	4
10	Jatisari	6	6
11	Medalem	5	5
12	Sendang	6	6
<b>Jumlah 2020</b>		<b>52</b>	<b>52</b>

**Sumber : PLKB**

**Tabel 2.3.1****Jumlah Tempat Peribadatan  
Di Kecamatan Senori Tahun 2020**

No	Desa	Masjid	Langgar	Gereja	Pura	Wihara
1	2	3	4	5	6	7
1	Banyuurip	3	9	1	-	-
2	Wonosari	1	12	-	-	-
3	Katerban	2	14	-	-	-
4	Rayung	6	37	1	-	-
5	Sidoharjo	2	18	-	-	-
6	W. Wetan	1	9	-	-	-
7	W.Kulon	3	15	-	-	-
8	Leran	1	18	-	-	-
9	Kaligede	2	15	-	-	-
10	Jatisari	2	15	-	-	-
11	Medalem	2	23	-	-	-
12	Sendang	2	43	-	-	-
<b>Jumlah 2020</b>		<b>27</b>	<b>228</b>	<b>2</b>	<b>-</b>	<b>-</b>

**Sumber : KUA**

**Tabel 2.3.2****Jumlah Nikah Menurut Tempat Pelaksanaannya  
Di Kecamatan Senori Tahun 2020**

No	Bulan	Bedolan	Kantor	Jumlah
1	2	3	4	5
1	JANUARI	12	3	15
2	FEBRUARI	21	9	30
3	MARET	34	9	43
4	APRIL	4	2	6
5	MEI	17	-	17
6	JUNI	29	13	42
7	JULI	26	4	30
8	AGUSTUS	48	16	64
9	SEPTEMBER	3	3	6
10	OKTOBER	20	4	24
11	NOVEMBER	28	8	36
12	DESEMBER	25	11	36
<b>Jumlah 2020</b>		<b>82</b>	<b>267</b>	<b>349</b>

**Sumber : KUA**

**Tabel 2.3.3****Jumlah Nikah, Talak, Cerai Dan Rujuk Menurut Desa  
Di Kecamatan Senori Tahun 2020**

No	Desa	Nikah	Talak	Cerai	Rujuk
1	2	3	4	5	6
1	Banyuurip	20	1	-	-
2	Wonosari	18	-	6	-
3	Katerban	16	1	2	-
4	Rayung	32	2	7	-
5	Sidoarjo	42	1	5	-
6	W. Wetan	9	-	1	-
7	W.Kulon	19	2	-	-
8	Leran	19	1	1	-
9	Kaligede	42	1	4	-
10	Jatisari	31	2	1	-
11	Medalem	46	-	1	-
12	Sendang	54	1	3	-
<b>Jumlah 2020</b>		<b>349</b>	<b>12</b>	<b>31</b>	<b>-</b>

**Sumber : KUA**

**Tabel 2.3.4****Jumlah Nikah, Talak, Cerai, Dan Rujuk Menurut Bulan  
Di Kecamatan Senori Tahun 2020**

No	Bulan	Nikah	Talak	Cerai	Rujuk
1	2	3	4	5	6
1	JANUARI	20	-	4	-
2	FEBRUARI	19	-	-	-
3	MARET	45	1	9	-
4	APRIL	18	-	-	-
5	MEI	7	3	8	-
6	JUNI	95	-	-	-
7	JULI	6	3	6	-
8	AGUSTUS	77	1	4	-
9	SEPTEMBER	1	-	-	-
10	OKTOBER	35	1	6	-
11	NOVEMBER	7	7	10	-
12	DESEMBER	37	-	-	-
<b>Jumlah 2020</b>		<b>367</b>	<b>16</b>	<b>47</b>	<b>-</b>

**Sumber : KUA**

**Tabel 2.4.1****Jumlah Penderita Cacat Menurut Jenisnya  
Di Kecamatan Senori Tahun 2020**

No	Desa	Tuna Netra	Tuna Rungu	Tuna Wicara	Cacat Tubuh	Cacat Mental
1	2	3	4	5	6	7
1	Banyuurip	-	2	2	-	-
2	Wonosari	-	5	2	3	2
3	Katerban	-	2	2	-	-
4	Rayung	2	8	4	5	1
5	Sidoharjo	2	5	3	3	1
6	W. Wetan	1	2	2	1	-
7	W.Kulon	2	4	3	2	-
8	Leran	2	2	2	1	1
9	Kaligede	1	6	5	3	1
10	Jatisari	2	2	2	2	1
11	Medalem	2	8	3	3	2
12	Sendang	2	1	1	2	2
<b>Jumlah 2020</b>		<b>16</b>	<b>47</b>	<b>31</b>	<b>30</b>	<b>11</b>

**Sumber : Kantor Camat**

**Tabel 2.5.1****Jumlah Keluarga Menurut Sumber Penerangan  
Di Kecamatan Senori Tahun 2020**

No	Desa	Listik PLN	Listri Non PLN	Lainnya	Jumlah
1	2	3	4	5	6
1	Banyuurip	769	-	-	769
2	Wonosari	750	-	-	750
3	Katerban	1 003	-	-	1 003
4	Rayung	2 156	-	-	2 156
5	Sidoharjo	1 682	-	-	1 682
6	W. Wetan	439	-	-	439
7	W.Kulon	1 178	-	-	1 178
8	Leran	588	-	-	588
9	Kaligede	1 007	-	-	1 007
10	Jatisari	1 358	-	-	1 358
11	Medalem	1 740	-	-	1 740
12	Sendang	1 203	-	-	1 203
<b>Jumlah 2020</b>		<b>14 196</b>	-	-	<b>14 196</b>

**Sumber : PODES 2020**



**Tabel 2.5.2 Banyaknya Desa Menurut Keberadaan Penerangan Jalan Utama Desa di Kecamatan Singgahan, 2018, 2019, dan 2020**

<b>Penerangan Jalan Utama</b>	<b>2018</b>	<b>2019</b>	<b>2020</b>
<i>(1)</i>	<i>(2)</i>	<i>(3)</i>	<i>(4)</i>
<b>Sarana Penerangan Jalan Umum</b>			
Listrik Pemerintah	11	11	11
Listrik Non Pemerintah	-	-	-
Non Listrik	-	-	-
Tanpa Penerangan	1	1	1

**Sumber : PODES**

**Tabel 2.5.3 Banyaknya Desa Menurut Jenis Bahan Bakar untuk Memasak yang Digunakan Oleh Sebagian Besar Keluarga di Kecamatan Singgahan, 2018, 2019, dan 2020**

Jenis Bahan Bakar	2018	2019	2020
(1)	(2)	(3)	(4)
Gas Kota	-	-	-
LPJ 3 kg	8	11	11
LPJ > 3 kg	-	-	-
Minyak Tanah	-	-	-
Kayu Bakar	4	1	1
Lainnya	-	-	-

Sumber : PODES

**Tabel 2.5.4 Banyaknya Desa Menurut Sumber Air Minum Sebagian Besar Keluarga di Kecamatan Singgahan, 2018, 2019, dan 2020**

Jenis Bahan Bakar	2018	2019	2020
(1)	(2)	(3)	(4)
Air Kemasan Bermerk	-	-	-
Air Isi Ulang	-	1	-
Ledeng Meteran	-	-	-
Ledeng Tanpa Meteran	-	-	-
Sumur Bor/Pompa	9	7	10
Sumur	-	-	-
Mata Air	-	4	2
Sungai/Danau/Kolam/ Waduk/Situ/ Embung/Bendungan	-	-	-
Air Hujan	-	-	-
Lainnya	-	-	-

**Sumber : PODES**

**Tabel 2.5.5 Banyaknya Desa Menurut Penggunaan Fasilitas Tempat Buang Air Besar Sebagian Besar Keluarga Desa di Kecamatan Singgahan, 2018, 2019, dan 2020**

<b>Penerangan Jalan Utama</b>	<b>2018</b>	<b>2019</b>	<b>2020</b>
<i>(1)</i>	<i>(2)</i>	<i>(3)</i>	<i>(4)</i>
<b>Jamban</b>			
Sendiri	10	12	12
Bersama	1	-	-
Umum	-	-	-
<b>Bukan Jamban</b>	1	-	-

**Sumber : PODES**

## BAB. 3

# PERTANIAN

**Luas Panen Dan Produksi Padi  
Di Wilayah Kecamatan Senori Tahun 2020**

No	Desa	Luas Panen ( Ha )	Rata-rata (Kw/Ha)	Produksi ( Ton )
1	2	3	4	5
1	Banyuurip	...	...	...
2	Wonosari	...	...	...
3	Katerban	...	...	...
4	Rayung	...	...	...
5	Sidoharjo	...	...	...
6	W. Wetan	...	...	...
7	W.Kulon	...	...	...
8	Leran	...	...	...
9	Kaligede	...	...	...
10	Jatisari	...	...	...
11	Medalem	...	...	...
12	Sendang	...	...	...
<b>Jumlah 2020</b>		<b>5 576</b>	<b>55,86</b>	<b>31 148</b>

**Sumber : Dinas Pertanian**

**Tabel 3.1.2**

**Luas Panen Dan Produksi Jagung  
Di Wilayah Kecamatan Senori Tahun 2020**

No	Desa	Luas Panen ( Ha )	Rata-rata (Kw/Ha)	Produksi ( Ton )
1	2	3	4	5
1	Banyuurip	...	...	...
2	Wonosari	...	...	...
3	Katerban	...	...	...
4	Rayung	...	...	...
5	Sidoharjo	...	...	...
6	W. Wetan	...	...	...
7	W.Kulon	...	...	...
8	Leran	...	...	...
9	Kaligede	...	...	...
10	Jatisari	...	...	...
11	Medalem	...	...	...
12	Sendang	...	...	...
<b>Jumlah 2020</b>		<b>4 105</b>	<b>53,80</b>	<b>22 087</b>

**Sumber : KCD Pertanian Kec. Senori**

**Tabel 3.1.3**

**Luas Panen Dan Produksi Kedelai  
Di Wilayah Kecamatan Senori Tahun 2020**

No	Desa	Luas Panen ( Ha )	Rata-rata (Kw/Ha)	Produksi ( Ton )
1	2	3	4	5
1	Banyuurip	...	...	...
2	Wonosari	...	...	...
3	Katerban	...	...	...
4	Rayung	...	...	...
5	Sidoharjo	...	...	...
6	W. Wetan	...	...	...
7	W.Kulon	...	...	...
8	Leran	...	...	...
9	Kaligede	...	...	...
10	Jatisari	...	...	...
11	Medalem	...	...	...
12	Sendang	...	...	...
<b>Jumlah 2020</b>		4	15,00	0,6

**Sumber : KCD Pertanian Kec. Senori**

**Tabel 3.1.4**

*Kecamatan Senori Dalam Angka 2021*



**Luas Panen Dan Produksi Kacang Hijau  
Di Wilayah Kecamatan Senori Tahun 2020**

No	Desa	Luas Panen ( Ha )	Rata-rata (Kw/Ha)	Produksi ( Ton )
1	2	3	4	5
1	Banyuurip	...	...	...
2	Wonosari	...	...	...
3	Katerban	...	...	...
4	Rayung	...	...	...
5	Sidoarjo	...	...	...
6	W. Wetan	...	...	...
7	W.Kulon	...	...	...
8	Leran	...	...	...
9	Kaligede	...	...	...
10	Jatisari	...	...	...
11	Medalem	...	...	...
12	Sendang	...	...	...

**Jumlah 2020**

-

-

-

**Sumber : KCD Pertanian Kec. Senori**

**Tabel 3.1.5****Luas Panen Dan Produksi Ketela Pohon  
Di Wilayah Kecamatan Senori Tahun 2020**

No	Desa	Luas Panen ( Ha )	Rata-rata (Kw/Ha)	Produksi ( Ton)
1	2	3	4	5
1	Banyuurip	...	...	...
2	Wonosari	...	...	...
3	Katerban	...	...	...
4	Rayung	...	...	...
5	Sidoharjo	...	...	...
6	W. Wetan	...	...	...
7	W.Kulon	...	...	...
8	Leran	...	...	...
9	Kaligede	...	...	...
10	Jatisari	...	...	...
11	Medalem	...	...	...
12	Sendang	...	...	...

**Jumlah 2020**

-

-

-

**Sumber : KCD Pertanian Kec. Senori**

**Tabel 3.2.1****Populasi Ternak Besar Menurut Jenisnya  
Di Wilayah Kecamatan Senori Tahun 2020**

No	Desa	Jenis ternak		
		Sapi Potong	Kerbau	Kuda
1	2	3	4	5
1	Banyuurip	...	-	...
2	Wonosari	...	-	...
3	Katerban	...	-	...
4	Rayung	...	-	...
5	Sidoharjo	...	-	...
6	W. Wetan	...	-	...
7	W.Kulon	...	-	...
8	Leran	...	-	...
9	Kaligede	...	-	...
10	Jatisari	...	-	...
11	Medalem	...	-	...
12	Sendang	...	-	...
<b>Jumlah 2020</b>		<b>12 334</b>	<b>-</b>	<b>1</b>

**Sumber: Mantri Ternak**

**Tabel 3.2.2****Populasi Ternak Kecil Menurut Jenisnya  
Di Wilayah Kecamatan Senori Tahun 2020**

No	Desa	Jenis Ternak		
		Kambing	Domba	Babi
1	2	3	4	5
1	Banyuurip	...	...	-
2	Wonosari	...	...	-
3	Katerban	...	...	-
4	Rayung	...	...	-
5	Sidoharjo	...	...	-
6	W. Wetan	...	...	-
7	W.Kulon	...	...	-
8	Leran	...	...	-
9	Kaligede	...	...	-
10	Jatisari	...	...	-
11	Medalem	...	...	-
12	Sendang	...	...	-
<b>Jumlah 2020</b>		<b>3 736</b>	<b>4 952</b>	<b>-</b>

**Sumber: Mantri Ternak**

**Tabel 3.2.3****Populasi Ternak Unggas Menurut Jenisnya  
Di Wilayah Kecamatan Senori Tahun 2020**

No	Desa	Jenis Ternak		
		Ayam Kampung	Ayam Lokal Lainnya	Jumlah
1	2	3	4	5
1	Banyuurip	-	-	-
2	Wonosari	-	-	-
3	Katerban	-	-	-
4	Rayung	-	-	-
5	Sidoarjo	-	-	-
6	W. Wetan	-	-	-
7	W.Kulon	-	-	-
8	Leran	-	-	-
9	Kaligede	-	-	-
10	Jatisari	-	-	-
11	Medalem	-	-	-
12	Sendang	-	-	-
<b>Jumlah 2020</b>		<b>181 100</b>	<b>-</b>	<b>181 100</b>

**Sumber: Mantri Ternak**

**Lanjutan Tabel 3.2.3**

No	Desa	Jenis Ternak		
		Itik	Itik Manila	Angsa
1	2	6	7	8
1	Banyuurip	...	...	-
2	Wonosari	...	...	-
3	Katerban	...	...	-
4	Rayung	...	...	-
5	Sidoharjo	...	...	-
6	W. Wetan	...	...	-
7	W.Kulon	...	...	-
8	Leran	...	...	-
9	Kaligede	...	...	-
10	Jatisari	...	...	-
11	Medalem	...	...	-
12	Sendang	...	...	-
<b>Jumlah 2020</b>		<b>35 555</b>	<b>12 066</b>	<b>-</b>

**Sumber: Mantri Ternak**

## BAB. 4

# PERDAGANGAN dan PARIWISATA

**Banyaknya Sarana dan Prasarana Ekonomi  
Di Wilayah Kecamatan Senori Tahun 2020**

No	Desa	Kelompok Pertokoan	Pasar dengan bangunan permanen	Pasar dengan bangunan semi permanen	Pasar tanpa bangunan
1	2	3	4	5	6
1	Banyuurip	-	-	1	-
2	Wonosari	-	-	-	-
3	Katerban	-	-	-	-
4	Rayung	-	-	-	-
5	Sidoharjo	-	-	-	-
6	W. Wetan	-	-	-	-
7	W.Kulon	-	-	-	-
8	Leran	-	-	-	-
9	Kaligede	-	-	-	-
10	Jatisari	-	1	-	1
11	Medalem	-	-	-	-
12	Sendang	-	-	-	-
<b>Jumlah 2020</b>		-	<b>1</b>	<b>1</b>	<b>1</b>

**Sumber : PODES 2020**



Lanjutan Tabel 4.1.1

No	Desa	Minimarket/ Swalayan	Toko/ Kios Kelontong	Restoran/ Rumah makan	Warung/ Kedai makanan
1	2	3	4	5	6
1	Banyuurip	-	14	-	12
2	Wonosari	-	13	-	5
3	Katerban	-	16	-	9
4	Rayung	-	16	-	4
5	Sidoharjo	-	48	-	7
6	W. Wetan	-	10	-	5
7	W.Kulon	-	20	-	1
8	Leran	-	14	-	2
9	Kaligede	-	36	-	3
10	Jatisari	1	52	-	4
11	Medalem	-	12	-	7
12	Sendang	1	67	-	11
<b>Jumlah 2020</b>		<b>2</b>	<b>318</b>	<b>-</b>	<b>66</b>

Sumber : PODES 2020

**Tabel 4.2.1****Jumlah Perusahaan Industri Dan Tenaga Kerja  
Di Wilayah Kecamatan Senori Tahun 2020**

No	Desa	Tahu, tempe & kerupuk		Penggiling Padi	
		Jml	Tenaga Kerja	Jml	Tenaga Kerja
1	2	3	4	5	6
1	Banyuurip	4	8	1	2
2	Wonosari	5	10	-	-
3	Katerban	3	6	2	4
4	Rayung	14	25	5	10
5	Sidoharjo	3	6	6	12
6	W. Wetan	2	3	3	6
7	W.Kulon	5	8	2	4
8	Leran	4	9	2	4
9	Kaligede	4	7	-	-
10	Jatisari	11	18	4	8
11	Medalem	3	8	3	6
12	Sendang	5	9	2	4
<b>Jumlah 2020</b>		<b>63</b>	<b>117</b>	<b>30</b>	<b>60</b>

**Sumber : Kantor Camat**

Lanjutan Tabel 4.2.1

No	Desa	Tegel dan Genteng		Meubel	
		Jml	Tenaga Kerja	Jml	Tenaga Kerja
1	2	7	8	9	10
1	Banyuurip	-	-	-	-
2	Wonosari	-	-	2	4
3	Katerban	-	-	6	12
4	Rayung	-	-	4	8
5	Sidoarjo	-	-	3	6
6	W. Wetan	-	-	-	-
7	W.Kulon	-	-	1	2
8	Leran	-	-	2	4
9	Kaligede	-	-	4	8
10	Jatisari	1	9	3	4
11	Medalem	-	-	2	4
12	Sendang	1	6	1	2
<b>Jumlah 2020</b>		<b>2</b>	<b>15</b>	<b>28</b>	<b>54</b>

Sumber : Kantor Camat

<https://tubankab.bps.go.id>

## BAB. 5

# PEMERINTAHAN

**Tabel 5.1.1****Nama Desa, Jumlah Dusun, RT dan RW Dalam Wilayah  
Kecamatan Senori Tahun 2020**

<b>No</b>	<b>Desa</b>	<b>Dusun</b>	<b>RT</b>	<b>RW</b>
<b>1</b>	<b>2</b>	<b>3</b>	<b>4</b>	<b>5</b>
1	Banyuurip	2	15	4
2	Wonosari	2	14	5
3	Katerban	2	17	6
4	Rayung	5	36	8
5	Sidoarjo	5	25	7
6	W. Wetan	1	9	3
7	W. Kulon	2	18	6
8	Leran	1	12	3
9	Kaligede	3	19	4
10	Jati Sari	2	30	10
11	Medalem	2	24	3
12	Sendang	3	32	11
<b>Jumlah 2020</b>		<b>30</b>	<b>251</b>	<b>70</b>

**Sumber : Koordinator Statistik Kecamatan**

Tabel 5.1.2

**Banyaknya Perangkat Desa Dalam  
Wilayah Kecamatan Senori Tahun 2020**

No	Desa	Kades	Sek des	Kepal a Du sun	Kepala Urusan		
					Umum &Pem	Eko- Keu	Bangpe mas
1	2	3	4	5	6	7	8
1	Banyuurip	1	1	2	1	1	1
2	Wonosari	1	1	2	1	1	1
3	Katerban	1	1	2	1	1	1
4	Rayung	1	1	5	1	1	1
5	Sidoharjo	1	1	5	1	1	1
6	W. Wetan	1	1	1	1	1	1
7	W. Kulon	1	1	3	1	1	1
8	Leran	1	1	1	1	1	1
9	Kaligede	1	1	3	1	1	1
10	Jatisari	1	1	2	1	1	1
11	Medalem	1	1	1	1	1	1
12	Sendang	1	1	2	1	1	1
<b>Jumlah</b>		<b>12</b>	<b>12</b>	<b>29</b>	<b>12</b>	<b>12</b>	<b>12</b>

**Sumber : Bapemas, Pemdes dan KB Kabupaten Tuban**

*Kecamatan Senori Dalam Angka 2021*

**Lanjutan Tabel 5.1.2**

No	Desa	Kepala Seksi			Pemb KD	Juml
		Tanair	Kesra	Trantib		
1	2	9	10	11	12	13
1	Banyuurip	1	1	1	-	10
2	Wonosari	1	1	1	-	10
3	Katerban	1	1	1	-	9
4	Rayung	1	1	1	-	11
5	Sidoharjo	1	1	1	-	13
6	W. Wetan	1	1	1	-	8
7	W. kulon	1	1	1	-	11
8	Leran	1	1	1	-	9
9	Kaligede	1	1	1	-	10
10	Jatisari	1	1	1	-	10
11	Medalem	1	1	1	-	9
12	Sendang	1	1	1	-	9
<b>Jumlah 2020</b>		<b>12</b>	<b>12</b>	<b>12</b>	<b>-</b>	<b>124</b>

**Sumber : Bapemas, Pemdes dan KB Kabupaten Tuban**

**Tabel 5.1.3 Kepala Desa Menurut Jenis Kelamin, Umur Dan Pendidikan Di Kecamatan Senori Tahun 2020**

No	Desa	Jenis Kelamin		Umur	Pendidikan			
		Lk	Pr		SD	SLTP	SLTA	S1/S2
(1)	(2)	(3)	(4)	(5)	(6)	(7)	(8)	(9)
1	Banyuurip	1	-	39	-	-	1	-
2	Wonosari	1	-	44	-	-	1	-
3	Katerban	1	-	50	-	-	1	-
4	Rayung	1	-	60	-	1	-	-
5	Sidoarjo	-	1	48	-	-	-	1
6	W. Wetan	1	-	41	-	-	1	-
7	W. Kulon	1	-	40	-	-	-	1
8	Leran	1	-	54	-	-	1	-
9	Kaligede	1	-	42	-	-	1	-
10	Jatisari	1	-	38	-	-	-	1
11	Medalem	1	-	49	-	-	1	-
12	Sendang	1	-	57	-	-	1	-
		<b>11</b>	<b>1</b>		-	-	<b>9</b>	<b>3</b>

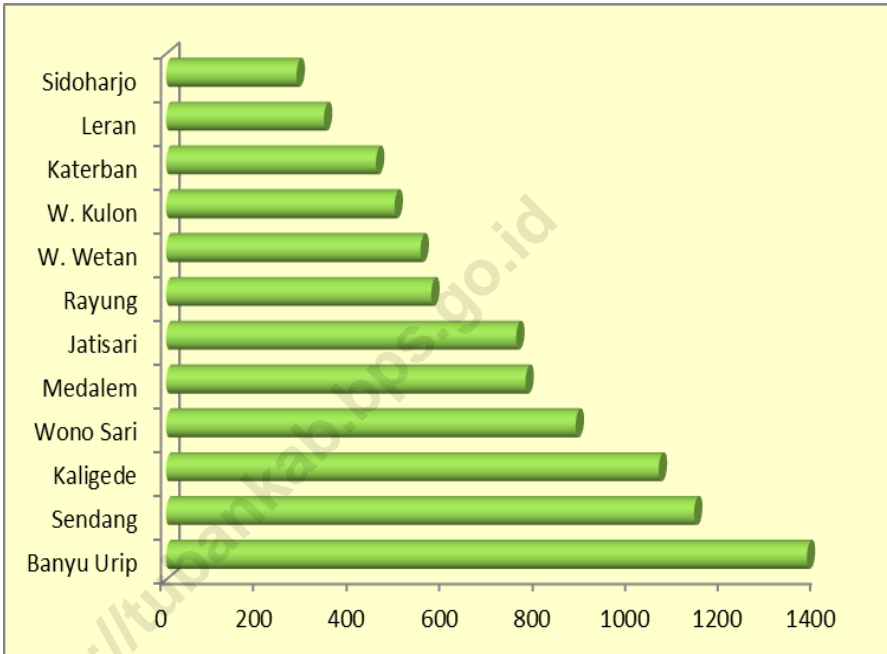
Sumber : PODES



## BAB. 6

# PENDUDUK DAN TENAGA KERJA

**Grafik III.1**  
**Kepadatan Penduduk Tiap Desa**  
**di Kecamatan Senori Tahun 2020**



Sumber : Dinas Dukcapil Kabupaten Tuban (diolah)

**Tabel 6.1.1****Jumlah Penduduk Hasil SP2020 Menurut Jenis Kelamin  
Di Kecamatan Senori Tahun 2020**

No	Desa	Jumlah Penduduk		
		Laki-laki	Perempuan	Jumlah
1	2	4	5	6
1	Banyuurip	1 285	1 301	2 586
2	Wonosari	1 389	1 366	2 755
3	Katerban	1 554	1 560	3 114
4	Rayung	3 305	3 264	6 569
5	Sidoarjo	2 393	2 418	4 811
6	W. Wetan	877	851	1 728
7	W. Kulon	1 660	1 713	3 373
8	Leran	995	1 019	2 014
9	Kaligede	2 033	1 936	3 969
10	Jatisari	2 336	2 213	4 549
11	Medalem	2 691	2 687	5 378
12	Sendang	2 498	2 415	4 913
<b>Jumlah 2020</b>		<b>23 016</b>	<b>22 743</b>	<b>45.759</b>

**Sumber : BPS Tuban**

**Tabel 6.1.2****Jumlah Penduduk Menurut Kewarganegaraan dan Jenis Kelamin  
Di Kecamatan Senori Tahun 2020**

No	Desa	WNI		WNA	
		LK	PR	LK	PR
1	2	3	4	5	6
1	Banyuurip	1 142	1 160	-	-
2	Wonosari	1 229	1 226	-	-
3	Katergan	1 451	1 456	-	-
4	Rayung	3 029	3 005	-	-
5	Sidoharjo	2 190	2 214	-	-
6	W. Wetan	802	779	-	-
7	W. Kulon	1 491	1 539	-	-
8	Leran	877	916	-	-
9	Kaligede	1 896	1 790	-	-
10	Jatisari	2 159	2 028	-	-
11	Medalem	2 381	2 441	-	-
12	Sendang	2 259	2 193	-	-
<b>Jumlah 2020</b>		<b>20.906</b>	<b>20.747</b>	-	-

**Sumber : BPS Tuban**

**Tabel 6.1.3****Jumlah Penduduk, Luas Wilayah dan Kepadatan Penduduk  
Di Kecamatan Senori Tahun 2020**

No.	Desa	Jumlah Penduduk	Luas (Km <sup>2</sup> )	Kepadatan
1	2	3	4	5
1	Banyuurip	2 302	1,89	1 368
2	Wonosari	2 455	3,28	840
3	Katerban	2 907	6,55	475
4	Rayung	6 034	11,77	558
5	Sidoharjo	4 404	17,32	278
6	W. Wetan	1 581	3,15	549
7	W. Kulon	3 030	7,08	476
8	Leran	1 793	5,79	348
9	Kaligede	3 686	3,78	1 050
10	Jatisari	4 187	6,28	724
11	Medalem	4 822	6,91	778
12	Sendang	4 452	4,59	1 070
<b>Jumlah 2020</b>		<b>41.653</b>	<b>78,39</b>	<b>584</b>

**Sumber : BPS Tuban**

**Tabel 6.1.4****Jumlah Penduduk Laju Pertumbuhan Penduduk dan Persentase Penduduk Hasil SP2010 dan SP2020 Kecamatan Senori**

No.	Desa	Penduduk SP2010	Penduduk SP2020	Laju Pertumbuhan penduduk 2010-2020	Persentase Penduduk
1	2	3	4	5	6
1	Banyuurip	2 141	2 302	0,73	5,58
2	Wonosari	2 242	2 455	0,91	5,84
3	Katerban	2 695	2 907	0,76	7,02
4	Rayung	5 542	6 034	0,85	14,44
5	Sidoharjo	3 838	4 404	1,39	10,00
6	W. Wetan	1 378	1 581	1,38	3,59
7	W. Kulon	2 646	3 030	1,36	6,90
8	Leran	1 696	1 793	0,56	4,42
9	Kaligede	3 094	3 686	1,77	8,06
10	Jatisari	4 247	4 187	-0,14	11,07
11	Medalem	4245	4822	1,28	11,06
12	Sendang	4609	4452	-0,35	12,01
		<b>38 373</b>	<b>41 653</b>	<b>0,82</b>	<b>100,00</b>

**Sumber : BPS Tuban**

Tabel 6.1.5

**Sex Ratio Penduduk Tiap Desa Di Wilayah  
Kecamatan Senori Tahun 2020**

No	Desa	Penduduk		Sex Ratio
		Laki-laki	Perempuan	
1	2	3	4	5
1	Banyuurip	1 285	1 301	98,8
2	Wonosari	1 389	1 366	101,7
3	Katerban	1 554	1 560	99,6
4	Rayung	3 305	3 264	101,3
5	Sidoharjo	2 393	2 418	99,0
6	W. Wetan	877	851	103,1
7	W. Kulon	1 660	1 713	96,9
8	Leran	995	1 019	97,6
9	Kaligede	2 033	1 936	105,0
10	Jatisari	2 336	2 213	105,6
11	Medalem	2 691	2 687	100,1
12	Sendang	2 498	2 415	103,4
<b>Jumlah 2020</b>		<b>23 016</b>	<b>22 743</b>	<b>101,2</b>

**Sumber : BPS Tuban**

**Tabel 6.2.1**

**Jumlah Penduduk Angkatan Kerja  
Menurut Jenis Usaha Di Kecamatan Senori Tahun 2020**

No	Desa	PNS/ Polri/TNI	Pertani an	Pedagang	Industri dan Konstruksi
1	2	3	4	5	6
1	Banyuurip	24	419	22	75
2	Wonosari	31	640	20	44
3	Katerban	14	1 380	40	125
4	Rayung	28	2 148	146	19
5	Sidoharjo	60	1 198	80	19
6	W. Wetan	9	258	46	49
7	W. Kulon	34	1000	65	5
8	Leran	11	458	45	81
9	Kaliogede	23	737	46	262
10	Jatisari	31	587	171	14
11	Medalem	18	1 307	80	12
12	Sendang	48	800	129	7
<b>Jumlah 2020</b>		<b>331</b>	<b>10 932</b>	<b>890</b>	<b>712</b>

**Sumber : Kantor Camat**



**Lanjutan Tabel 6.2.1**

No	Desa	Jasa/ Pertukangan	Angkutan	Buruh Pertanian	Karyawan swasta
1	2	7	8	9	10
1	Banyuurip	2	0	8	151
2	Wonosari	1	3	11	157
3	Katerban	12	2	10	119
4	Rayung	14	2	100	225
5	Sidoharjo	10	13	82	311
6	W. Wetan	2	2	15	33
7	W. Kulon	18	3	58	60
8	Leran	1	3	4	65
9	Kaligede	10	6	44	227
10	Jatisari	13	10	152	102
11	Medalem	14	4	90	268
12	Sendang	13	14	74	93
<b>Jumlah 2020</b>		<b>110</b>	<b>62</b>	<b>648</b>	<b>1 811</b>

**Sumber : Kantor Camat**



**BAB. 7**

**KEUANGAN**

**Tabel 7.1.1****Baku dan Realisasi PBB Tiap Desa  
Di Wilayah Kecamatan Senori Tahun 2020**

No	Desa	Baku	Realisasi	Sisa	Persentase
1	2	3	3	4	5
1	Banyuurip	40.528.209	40.528.209	-	100
2	Wonosari	36.045.179	36.045.179	-	100
3	Katerban	103.529.786	103.529.786	-	100
4	Rayung	265.409.891	265.409.891	-	100
5	Sidoharjo	299.123.006	299.123.006	-	100
6	W. Wetan	105.356.834	105.356.834	-	100
7	W. Kulon	143.136.555	143.136.555	-	100
8	Leran	101.654.082	101.654.082	-	100
9	Kaligede	59.402.176	59.402.176	-	100
10	Jatisari	156.697.323	156.697.323	-	100
11	Medalem	123.648.770	123.647.770	-	100
12	Sendang	152.158.845	152.158.845	-	100
<b>Jumlah 2020</b>		<b>1.586.689.656</b>	<b>1.586.689.656</b>	-	100

**Sumber : Kantor Camat**



Sensus  
Penduduk  
2020

# DATA

MENCERDASKAN BANGSA

<https://publikasi.kab.tuban.bps.go.id>



**BADAN PUSAT STATISTIK  
KABUPATEN TUBAN**

Jl. Manunggal 8 Tuban Telp. 0356-321974  
e-mail : bps3523@bps.go.id

ISBN 978-623-94810-2-5



9 786239 481025