



# **KECAMATAN NEGERI KATON DALAM ANGKA TAHUN 2010**

---

**Katalog BPS : 1102001.1809060**  
**Nomor Publikasi : 18096.1006**  
**Ukuran Buku : 15 cm x 21 cm**  
**Jumlah Halaman : xi + 35 halaman**

**Naskah :  
BADAN PUSAT STATISTIK KABUPATEN PESAWARAN**

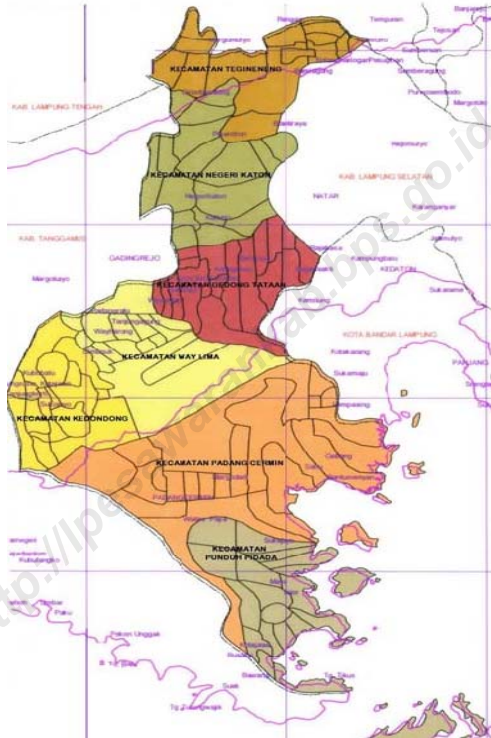
**Penyunting :  
BADAN PUSAT STATISTIK KABUPATEN PESAWARAN**

**Gambar Sampul :  
BADAN PUSAT STATISTIK KABUPATEN PESAWARAN**

*Boleh dikutip dengan menyebutkan sumbernya*

# PETA ADMINISTRASI KABUPATEN PESAWARAN

---



**LAMBANG DAERAH  
KABUPATEN PESAWARAN**

---



# **ARTI LAMBANG DAERAH KABUPATEN PESAWARAN**

**1. PESAWARAN:**

Diambil dari nama sebuah gunung yang tegak megah di bagian tengah dan barat Kabupaten Pesawaran. Kaki Gunung Pesawaran adalah Gunung Nebak atau Pematang Nebak, Pematang Tanggang dan Pematang Sukma Hilang. Di bawah gunung dan bukit inilah terhampar 7 kecamatan yang tergabung di Kabupaten Pesawaran.

**2. PAYUNG :**

Payung menurut arti secara harfiah sarana untuk berlindung dari terik matahari dan hujan sedangkan pengertian payung dalam konteks sarana adat istiadat (Payung Balak) adalah sebagai lambang yang identik dengan seorang Raja/Pemimpin rakyat yang harus dapat mengayomi atau melindungi rakyatnya. Payung lima ruas yang dimaksud dalam lambang ini adalah : seorang Pemimpin harus dapat mengayomi atau melindungi rakyatnya dengan senantiasa bersandarkan lima perinsip nilai dalam masyarakat adat Lampung (Piil-Pesengiri, Sakai Sambayan, Nemui-Nyimah, Nengah-Nyampur dan Bejuluk-Buadok).

**3. SIGER:**

Siger (Siger Pepadun dan Siger Sai batin) berwarna kuning emas yang merupakan Lambang mahkota keagungan adat dan budaya masyarakat Lampung Pepadun dan Sai Batin yang menggambarkan satu kesatuan yang tidak dapat terpisahkan.

**4. PERISAI:**

Memiliki arti yang mendasar memiliki falsafah pertahanan dan naungan berdasarkan Pancasila.

**5. AKSARA LAMPUNG:**

Tulisan “PESAWARAN” menggunakan aksara Lampung merupakan bentuk kecintaan kita masyarakat Pesawaran untuk tetap menjaga, mempelajari, menggunakan, dan melestarikan Aksara Lampung.

**6. GUNUNG PESAWARAN:**

Melambangkan kesuburan pegunungan daerah Pesawaran, dengan tiga puncak Gunung Betung, Gunung Pesawaran dan Gunung Ratai. Gunung Pesawaran berada di tengah dilihat dari arah Kabupaten Pesawaran.

**7. PERAHU ATAU JUNG:**

Melambangkan Pemerintahan yang kuat menuju suatu tata pemerintahan yang baik di masa mendatang dan menggambarkan semangat masyarakat Kabupaten Pesawaran untuk terus maju.

**8. MOTO ANDAN JEJAMA:**

Andan Jejama berasal dari kata “Andan” yang artinya memelihara atau menjaga dengan baik sedangkan “Jejama” artinya bersama-sama, jadi Andan Jejama memiliki arti memelihara atau menjaga dengan baik secara bersama-sama.

**9. GARIS AIR LAUT:**

Garis Air Laut terdiri dari tiga garis air laut biru melambangkan wilayah laut Kabupaten yang luas, kaya dan alami sebagai sumber kesejahteraan masyarakat daerah pantai, dengan kekayaan laut yang dimiliki Kabupaten Pesawaran.

**10. WARNA MERAH:**

Merupakan manifestasi keberanian, kebulatan tekad atas semua keinginan dan keteguhan hati seluruh masyarakat untuk berjuang sungguh-sungguh mewujudkan Kabupaten Pesawaran dan mengisinya dengan karya nyata di dalam menggapai semua harapan menuju masyarakat yang adil, makmur dan sejahtera.

**11. WARNA HIJAU:**

Sebagai lambang kehidupan, kesuburan tanah dan pepohonan yang Allah SWT berikan kepada masyarakat Pesawaran untuk dijaga dan dikelola demi kesejahteraan dan kemajuan bersama, juga sebagai makna kedamaian hati, ketentraman jiwa dan harmonisnya masyarakat yang hidup di Kabupaten Pesawaran.

**12. WARNA PUTIH:**

sebagai lambang kesucian hati, ketulusan niat, kecintaan murni untuk memulai semua langkah dalam membangun di dalam menjalankan roda pemerintahan

## **SAMBUTAN CAMAT NEGERI KATON**

Puji dan syukur kami panjatkan kepada Allah SWT atas perlindungan-Nya diberi kesehatan lahir dan batin, sehingga publikasi Kecamatan Negeri Katon Dalam Angka Tahun 2010 dapat diterbitkan.

Publikasi ini menyajikan berbagai informasi dan data statistik tentang pelaksanaan program pembangunan di Kecamatan Negeri Katon, yang dihimpun dari berbagai Instansi Pemerintah maupun Swasta di Kecamatan Negeri Katon.

Untuk meningkatkan mutu data statistik yang baik, diharapkan kerjasama dan peran aktif dari berbagai instansi Pemerintah maupun Swasta. sehingga dengan demikian publikasi Kecamatan Negeri Katon Dalam Angka yang merupakan sumber informasi dapat dimanfaatkan sebagai pedoman proses perencanaan, pelaksanaan dan evaluasi pembangunan.

Ucapkan terima kasih disampaikan kepada Saudara Koordinator Statistik Kecamatan Negeri Katon atas usahanya mengumpulkan dan menyusun data untuk dipublikasi guna tersedianya data pokok di Kecamatan Negeri Katon.

Demikian atas kerjasama yang baik, semoga publikasi ini dapat bermanfaat bagi kita semua.

Negeri Katon, Desember 2010  
**Camat Negeri Katon,**

**WILDAN,S.E,M.M.**  
**NIP. 19691123 199603 1 002**

## KATA PENGANTAR

Syukur Alhamdulillah dipanjatkan kehadirat Allah SWT atas penerbitan publikasi Kecamatan Negeri Katon Dalam Angka Tahun 2010. Publikasi ini merupakan penerbitan yang berhasil disusun oleh Koordinator Statistik Kecamatan (Mantri Statistik) Negeri Katon.

Publikasi ini memuat data-data pokok tentang potensi yang ada di Kecamatan Negeri Katon. Penyusunan dan penyajian tabel-tabel yang ada, disesuaikan dengan ketersediaan data pada sumber data. Hal ini dimaksudkan agar data yang disajikan dapat dipahami dalam penggunaan/pemanfaatannya bagi konsumen data.

Ucapan terima kasih disampaikan kepada Bapak Camat Negeri Katon dan semua pihak yang telah membantu dalam upaya pelaksanaan dan penerbitan, sehingga publikasi ini dapat diselesaikan dengan baik.

Semoga publikasi ini dapat bermanfaat bagi kita semua, guna menunjang pembangunan yang sedang dan akan kita laksanakan.

Negeri Katon, Desember 2010  
**KSK Negeri Katon,**

**EKO PRIADI**  
**NIP. 19661204 199003 1 002**



## DAFTAR ISI

- Peta Kabupaten Pesawaran .....	ii
- Lambang Daerah Kabupaten Pesawaran .....	iii
- Sambutan Camat Gedung Tataan.....	vi
- Kata Pengantar .....	vii
Daftar Isi .....	viii
- Daftar Tabel .....	ix
BAB I GEOGRAFI .....	1
BAB II PEMERINTAHAN .....	7
BAB III PENDUDUK, DAN KELUARGA BERENCANA .....	12
BAB IV SOSIAL .....	16
BAB V PERTANIAN .....	22
BAB VI PERINDUSTRIAN DAN PERDAGANGAN .....	24
BAB VII PERHUBUNGAN DAN TELEKOMUNIKASI .....	31
BAB VIII KEUANGAN DAN HARGA-HARGA .....	34

## DAFTAR TABEL

### **BAB I      GEOGRAFI**

Tabel 1.1.	Letak Kecamatan Negeri Katon Menurut Batas Wilayah Tahun 2009 .....	2
Tabel 1.2.	Luas Kecamatan Negeri Katon Dirinci Per Desa/Kelurahan Tahun 2009.....	3
Tabel 1.3.	Rata-rata Ketinggian Dari Permukaan Laut di Kecamatan Negeri Katon Dirinci Per Desa/Kelurahan Tahun 2009 .....	4
Tabel 1.4.	Letak Geografis Kecamatan Negeri Katon Menurut Pantai dan Bukan Pantai Dirinci Per Desa/Kelurahan Tahun 2009 .....	5
Tabel 1.5.	Jarak Desa Ke Kantor Kecamatan Negeri Katon dan Kabupaten Dirinci Per Desa/Kelurahan Tahun 2009 .....	6

### **BAB II     PEMERINTAHAN**

Tabel 2.1.	Klasifikasi Desa Di Kecamatan Negeri Katon Dirinci Per Desa/Kelurahan Tahun 2009 .....	8
Tabel 2.2.	Status Desa Di Kecamatan Negeri Katon Dirinci Per Desa/Kelurahan Tahun 2009 .....	9
Tabel 2.3.	Banyaknya Dusun, RW, dan RT Di Kecamatan Negeri Katon Dirinci Per Desa Tahun 2009 .....	10
Tabel 2.4.	Jumlah Bangunan Rumah Di Kec. Negeri Katon Menurut Kualitasnya Dirinci Per Desa/Kelurahan Tahun 2009 .....	11

### **BAB III    PENDUDUK DAN KELUARGA BERENCANA**

Tabel 3.1.	Penduduk Kecamatan Negeri Katon Menurut Kelompok Umur Tahun 2009 .....	13
Tabel 3.2.	Jumlah Penduduk Kecamatan Negeri Katon Dirinci Menurut Desa, Jenis Kelamin Dan Sex Ratio Tahun 2009 .....	14
Tabel 3.3.	Kepadatan Penduduk Di Kecamatan Negeri Katon Dirinci Per Desa/Kelurahan Tahun 2009 .....	15

## **BAB IV      S O S I A L**

Tabel 4.1.	Banyaknya Sekolah Di Kecamatan Negeri Katon Menurut Tingkatannya Dirinci Per Desa Tahun 2009 .....	17
Tabel 4.2.	Jumlah Sarana Kesehatan Di Kecamatan Negeri Katon Dirinci Per Desa Tahun 2009 .....	18
Tabel 4.3.	Jumlah Tenaga Kesehatan Di Kecamatan Negeri Katon Dirinci Per Desa Tahun 2009 .....	19
Tabel 4.4.	Banyaknya Tempat Ibadah Di Kecamatan Negeri Katon Dirinci Per Desa/Kelurahan Tahun 2009 .....	20
Tabel 4.5.	Banyaknya Sarana/Lapangan Olahraga Di Kecamatan Negeri Katon Dirinci Per Desa Tahun 2009 .....	21

## **BAB V        P E R T A N I A N**

Tabel 5.1.	Luas Lahan Sawah di Kecamatan Negeri Katon Menurut Jenisnya dirinci Per Desa (Ha) Tahun 2009 .....	23
------------	--	----

## **BAB VI      P E R I N D U S T R I A N   D A N   P E R D A G A N G A N**

Tabel 6.1.	Banyaknya Pasar, Toko, Rumahmakan, dan Hotel di Kecamatan Negeri Katon dirinci Per Desa Tahun 2009 .....	25
Tabel 6.2.	Jumlah Industri Kerajinan Rakyat di Kecamatan Way Lima Menurut Jenisnya Di rinci Per Desa/Kelurahan Tahun 2009 .....	26
Tabel 6.3.	Jumlah Industri Kecil di Kecamatan Negeri Katon dirinci Per Desa Tahun 2009 .....	27
Tabel 6.4.	Keberadaan Usaha Penambangan/Penggalian di Kecamatan Negeri Katon dirinci Per Desa Tahun 2009 .....	28
Tabel 6.5.	Banyaknya Bank dan Koperasi di Kecamatan Negeri Katon dirinci Per Desa Tahun 2009 .....	29
Tabel 6.6.	Banyaknya Rumahtangga Pelanggan PLN dan NON PLN di Kecamatan Negeri Katon dirinci Per Desa Tahun 2009 .....	30

**BAB VII PERHUBUNGAN, DAN TELEKOMUNIKASI**

Tabel 7.1.	Jenis Angkutan Umum Yang Digunakan Penduduk di Kecamatan Negeri Katon dirinci Per Desa Tahun 2009 .....	32
Tabel 7.2.	Banyaknya Pelanggan Telepon, Pesawat TV, dan Wartel di Kecamatan Negeri Katon dirinci Per Desa Tahun 2009 .....	33

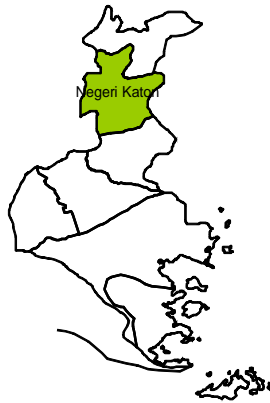
**BAB VIII KEUANGAN DAN HARGA-HARGA**

Tabel 8.1.	Rata-rata Harga Kebutuhan Pokok di Kecamatan Negeri Katon Menurut Jenisnya Tahun 2009 .....	35
------------	---	----

# I. GEOGRAFI



<http://ipesa.kip.lps.id>



TABEL 1.1  
 LETAK KECAMATAN NEGERI KATON  
 MENURUT BATAS WILAYAH  
 TAHUN 2009

Arah Mata Angin	Batas-Batas
(1)	(2)
Utara	Kecamatan Tegineneng Kab. Pesawaran
Timur	Kecamatan Natar Kab. Lampung Selatan
Selatan	Kecamatan Gedung Tataan Kab. Pesawaran
Barat	Kec. Sukoharjo Kab. Tanggamus

Sumber : Kantor Kecamatan Negeri Katon

TABEL 1.2  
 LUAS KECAMATAN NEGERI KATON  
 DIRINCI PER DESA/KELURAHAN  
 TAHUN 2009

Desa / Kelurahan	Luas	
	Km <sup>2</sup>	Ha
(1)	(2)	(3)
1. Purworejo	3.75	375
2. Kagunganratu	10.50	1050
3. Pujorahayu	6.70	670
4. Kalirejo	6.05	605
5. Tanjung Rejo	10.017	1001.7
6. Negeri Katon	3.00	300
7. Negarasaka	6.001	600.1
8. Pejambon	7.15	715
9. Halangan Ratu	7.90	790
10. Trisno Maju	10.376	1037.6
11. Lumbi Rejo	12.00	1200
12. Roworejo	12.00	1200
13. Sidomulyo	10.61	1061
14. Poncokresno	11.69	1169
15. Tri Rahayu	7.50	750
16. Sinarbandung	3.50	350
17. Bangun Sari	3.625	362.5
18. Karang Rejo	3.75	375
19. Negeri Ulangan Jaya	6.00	600
<b>Jumlah</b>	<b>142.119</b>	<b>14211.9</b>

Sumber : Kantor Kecamatan Negeri Katon

TABEL 1.3  
RATA-RATA KETINGGIAN DARI PERMUKAAN LAUT  
DI KECAMATAN NEGERI KATON DIRINCI PER DESA  
TAHUN 2009

Desa / Kelurahan	Rata-rata Ketinggian (meter)
(1)	(2)
1. Purworejo	175
2. Kagunganratu	175
3. Pujorahayu	200
4. Kalirejo	200
5. Tanjung Rejo	200
6. Negeri Katon	200
7. Negarasaka	200
8. Pejambon	200
9. Halangan Ratu	200
10. Trisno Maju	200
11. Lumbi Rejo	200
12. Roworejo	200
13. Sidomulyo	200
14. Poncokresno	200
15. Tri Rahayu	250
16. Sinarbandung	250
17. Bangun Sari	200
18. Karang Rejo	250
19. Negeri Ulangan Jaya	200
Rata-Rata	205

Sumber : Kantor Kecamatan Negeri Katon



TABEL 1.4.  
LETAK GEOGRAFIS KECAMATAN NEGERI KATON  
MENURUT PANTAI BUKAN PANTAI DIRINCI PER DESA  
TAHUN 2009

Desa / Kelurahan	Pantai	Bukan Pantai		
		Lembah/DAS	Lereng/Bukit	Dataran
(1)	(2)	(3)	(4)	(5)
1. Purworejo	-	-	-	1
2. Kagunganratu	-	-	-	1
3. Pujorahayu	-	-	-	1
4. Kalirejo	-	-	-	1
5. Tanjung Rejo	-	-	-	1
6. Negeri Katon	-	-	-	1
7. Negarasaka	-	-	-	1
8. Pejambon	-	-	-	1
9. Halangan Ratu	-	-	-	1
10. Trisno Maju	-	-	-	1
11. Lumbi Rejo	-	-	-	1
12. Roworejo	-	-	-	1
13. Sidomulyo	-	-	-	1
14. Poncokresno	-	-	-	1
15. Tri Rahayu	-	-	-	1
16. Sinarbandung	-	-	-	1
17. Bangun Sari	-	-	-	1
18. Karang Rejo	-	-	-	1
19. Negeri Ulangan Jaya	-	-	-	1
Jumlah	-	-	-	19

Sumber : Kantor Kecamatan Negeri Katon

TABEL 1.5.  
JARAK DESA KE KANTOR KECAMATAN DAN KABUPATEN  
DIRINCI PER DESA/KELURAHAN  
TAHUN 2009

Desa / Kelurahan	Jarak ke Kantor (Km)	
	Kecamatan	Kabupaten
(1)	(2)	(3)
1. Purworejo	5.00	7.00
2. Kagunganratu	8.00	6.00
3. Pujorahayu	7.00	8.00
4. Kalirejo	7.00	8.00
5. Tanjung Rejo	7.00	9.00
6. Negeri Katon	3.00	9.00
7. Negarasaka	8.00	15.00
8. Pejambon	7.00	13.00
9. Halangan Ratu	7.00	13.00
10. Trisno Maju	5.00	13.00
11. Lumbi Rejo	8.00	14.00
12. Roworejo	8.00	15.00
13. Sidomulyo	8.00	15.00
14. Poncokresno	10.00	20.00
15. Tri Rahayu	13.00	22.00
16. Sinarbandung	12.00	23.00
17. Bangun Sari	12.00	19.00
18. Karang Rejo	5.00	7.00
19. Negeri Ulangan Jaya	8.00	19.00
Rata-Rata	7.79	13.42

Sumber : Kantor Kecamatan Negeri Katon

## II. PEMERINTAHAN

---



TABEL 2.1  
 KLASIFIKASI DESA DI KECAMATAN NEGERI KATON  
 DIRINCI PER DESA/KELURAHAN  
 TAHUN 2009

Desa / Kelurahan	Klasifikasi Desa		
	Swadaya	Swakarya	Swasembada
(1)	(2)	(3)	(4)
1. Purworejo	1	-	-
2. Kagunganratu	1	-	-
3. Pujorahayu	1	-	-
4. Kalirejo	1	-	-
5. Tanjung Rejo	1	-	-
6. Negeri Katon	1	-	-
7. Negarasaka	1	-	-
8. Pejambon	1	-	-
9. Halangan Ratu	1	-	-
10. Trisno Maju	1	-	-
11. Lumbi Rejo	1	-	-
12. Roworejo	1	-	-
13. Sidomulyo	1	-	-
14. Poncokresno	1	-	-
15. Tri Rahayu	1	-	-
16. Sinarbandung	1	-	-
17. Bangun Sari	1	-	-
18. Karang Rejo	1	-	-
19. Negeri Ulangan Jaya	1	-	-
Jumlah	19	0	0

Sumber : Kantor Kecamatan Negeri Katon

TABEL 2.2  
STATUS DESA DI KECAMATAN NEGERI KATON  
DIRINCI PER DESA/KELURAHAN  
TAHUN 2009

Desa / Kelurahan	Status Desa	
	Definitif	Persiapan
(1)	(2)	(3)
1. Purworejo	1	-
2. Kagunganratu	1	-
3. Pujorahayu	1	-
4. Kalirejo	1	-
5. Tanjung Rejo	1	-
6. Negeri Katon	1	-
7. Negarasaka	1	-
8. Pejambon	1	-
9. Halangan Ratu	1	-
10. Trisno Maju	1	-
11. Lumbi Rejo	1	-
12. Roworejo	1	-
13. Sidomulyo	1	-
14. Poncokresno	1	-
15. Tri Rahayu	1	-
16. Sinarbandung	1	-
17. Bangun Sari	1	-
18. Karang Rejo	1	-
19. Negeri Ulangan Jaya	1	-
Jumlah	19	-

Sumber : Kantor Kecamatan Negeri Katon

TABEL 2.3.  
 BANYAKNYA DUSUN, RUKUN WARGA (RW) DAN RUKUN TETANGGA (RT)  
 DI KECAMATAN NEGERI KATON DIRINCI PER DESA  
 TAHUN 2009

Desa / Kelurahan	Dusun	RW	RT
(1)	(2)	(3)	(4)
1. Purworejo	3	-	10
2. Kagunganratu	4	-	5
3. Pujorahayu	3	-	12
4. Kalirejo	5	-	12
5. Tanjung Rejo	10	-	20
6. Negeri Katon	4	-	12
7. Negarasaka	4	-	14
8. Pejambon	5	-	5
9. Halangan Ratu	5	-	12
10. Trisno Maju	7	-	17
11. Lumbi Rejo	6	-	14
12. Roworejo	9	-	18
13. Sidomulyo	8	-	15
14. Poncokresno	12	-	26
15. Tri Rahayu	8	-	16
16. Sinarbandung	8	-	10
17. Bangun Sari	6	-	12
18. Karang Rejo	8	-	12
19. Negeri Ulangan Jaya	4	-	10
Jumlah	119	0	252

Sumber : Kantor Kecamatan Negeri Katon

TABEL 2.4.  
JUMLAH BANGUNAN RUMAH DI KECAMATAN NEGERI KATON  
MENURUT KUALITASNYA DIRINCI PER DESA/KELURAHAN  
TAHUN 2009

Desa / Kelurahan	Kualitas bangunan	
	Permanen	Bukan Permanen
(1)	(2)	(3)
1. Purworejo	570	129
2. Kagunganratu	135	115
3. Pujorahayu	685	115
4. Kalirejo	564	314
5. Tanjung Rejo	712	199
6. Negeri Katon	426	110
7. Negarasaka	296	195
8. Pejambon	598	280
9. Halangan Ratu	270	380
10. Trisno Maju	685	396
11. Lumbi Rejo	653	110
12. Roworejo	538	201
13. Sidomulyo	706	255
14. Poncokresno	868	324
15. Tri Rahayu	456	330
16. Sinarbandung	492	61
17. Bangun Sari	515	112
18. Karang Rejo	259	517
19. Negeri Ulangan Jaya	355	170
Jumlah	9783	4313

Sumber : Kantor Kecamatan Negeri Katon

### III. PENDUDUK DAN KELUARGA BERENCANA

---



<http://ipesawaraindonesia.com>



TABEL 3.1  
 PENDUDUK KECAMATAN NEGERI KATON  
 MENURUT KELOMPOK UMUR, JENIS KELAMIN, DAN SEX RATIO  
 TAHUN 2009

Kelompok Umur	Laki-laki	Perempuan	Jumlah	Sex Ratio
(1)	(2)	(3)	(4)	(5)
0 - 4	2774	2674	5448	103.74
5 - 9	3167	2567	5734	123.37
10 - 14	3603	3116	6719	115.63
15 - 19	3207	2831	6038	113.28
20 - 24	2268	2062	4330	109.99
25 - 29	2825	2431	5256	116.21
30 - 34	2453	2256	4709	108.73
35 - 39	2209	2358	4567	93.68
40 - 44	2078	1986	4064	104.63
45 - 49	2059	1911	3970	107.74
50 - 54	1804	1292	3096	139.63
55 - 59	1059	725	1784	146.07
60 - 64	801	971	1772	82.49
65 - 69	421	743	1164	56.66
70 - 74	599	530	1129	113.02
75 +	838	404	1242	207.43
<b>Jumlah</b>	32165	28857	61022	111.46

Keterangan : Data diolah dari hasil Proyeksi

TABEL 3.2  
 JUMLAH PENDUDUK KECAMATAN NEGERI KATON  
 MENURUT DESA, JENIS KELAMIN, DAN SEX RATIO  
 TAHUN 2009

Desa / Kelurahan	Laki-laki	Perempuan	Jumlah	Sex Ratio
(1)	(3)	(4)	(5)	(6)
1. Purworejo	1462	1417	2879	103.18
2. Kagunganratu	1174	1148	2322	102.26
3. Pujorahayu	1857	1789	3646	103.80
4. Kalirejo	2768	328	3096	843.90
5. Tanjung Rejo	2305	2143	4448	107.56
6. Negeri Katon	1352	1357	2709	99.63
7. Negarasaka	1250	1178	2428	106.11
8. Pejambon	1734	1603	3337	108.17
9. Halangan Ratu	1719	1570	3289	109.49
10. Trisno Maju	1972	1746	3718	112.94
11. Lumbi Rejo	1988	2066	4054	96.22
12. Roworejo	243	289	532	84.08
13. Sidomulyo	2103	2288	4391	91.91
14. Poncokresno	2914	2799	5713	104.11
15. Tri Rahayu	1840	1722	3562	106.85
16. Sinarbandung	1108	1119	2227	99.02
17. Bangun Sari	1745	1739	3484	100.35
18. Karang Rejo	1535	1539	3074	99.74
19. Negeri Ulangan Jaya	1096	1017	2113	107.77
Jumlah	32165	28857	61022	111.46

*Keterangan : Data diolah dari hasil Proyeksi*

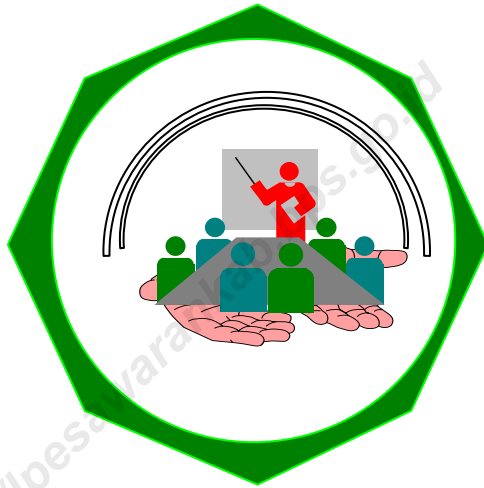
TABEL 3.3  
KEPADATAN PENDUDUK  
DI KECAMATAN NEGERI KATON DIRINCI PER DESA  
TAHUN 2009

Desa / Kelurahan	Luas (Km <sup>2</sup> )	Penduduk (Jiwa)	Kepadatan Penduduk (Jiwa/Km <sup>2</sup> )
(1)	(2)	(3)	(4)
1. Purworejo	3.75	2879	767.73
2. Kagunganratu	10.5	2322	221.14
3. Pujorahayu	6.7	3646	544.18
4. Kalirejo	6.05	3096	511.74
5. Tanjung Rejo	10.017	4448	444.05
6. Negeri Katon	3	2709	903.00
7. Negarasaka	6.001	2428	404.60
8. Pejambon	7.15	3337	466.71
9. Halangan Ratu	7.9	3289	416.33
10. Trisno Maju	10.376	3718	358.33
11. Lumbi Rejo	12	4054	337.83
12. Roworejo	12	532	44.33
13. Sidomulyo	10.61	4391	413.85
14. Poncokresno	11.69	5713	488.71
15. Tri Rahayu	7.5	3562	474.93
16. Sinarbandung	3.5	2227	636.29
17. Bangun Sari	3.625	3484	961.10
18. Karang Rejo	3.75	3074	819.73
19. Negeri Ulangan Jaya	6	2113	352.17
Ibukota Kecamatan	142.119	61022	429.37

Sumber : Kantor Kecamatan Negeri Katon

## IV. SOSIAL

---



TABEL 4.1.  
BANYAKNYA SEKOLAH DI KECAMATAN NEGERI KATON  
MENURUT TINGKATANNYA PER DESA  
TAHUN 2009

Desa / Kelurahan	T K		S D		SLTP		SLTA		
	Negeri Swasta		Negeri Swasta		Negeri Swasta		Negeri Swasta		
	(1)	(2)	(3)	(4)	(5)	(6)	(7)	(8)	(9)
1. Purworejo	-	1	3	-	-	-	-	-	-
2. Kagunganratu	-	-	1	-	-	-	-	-	-
3. Pujorahayu	-	1	3	-	-	-	-	-	-
4. Kalirejo	-	1	2	-	-	-	-	-	-
5. Tanjung Rejo	-	2	3	-	1	-	-	-	-
6. Negeri Katon	-	-	3	-	-	-	-	-	-
7. Negarasaka	-	-	3	-	-	-	-	-	-
8. Pejambon	-	1	1	-	-	1	-	-	-
9. Halangan Ratu	-	-	3	-	-	1	-	-	-
10. Trisno Maju	-	2	4	-	-	1	-	-	-
11. Lumbi Rejo	-	2	3	-	-	-	-	-	-
12. Roworejo	-	3	3	-	-	1	-	-	-
13. Sidomulyo	-	2	2	-	-	-	-	-	-
14. Poncokresno	-	1	6	-	-	2	-	-	-
15. Tri Rahayu	-	-	3	-	-	1	-	-	-
16. Sinarbandung	-	-	1	-	-	-	-	-	-
17. Bangun Sari	-	1	2	-	-	-	-	-	-
18. Karang Rejo	-	-	1	-	1	-	-	-	-
19. Negeri Ulangan Jaya	-	-	2	-	-	1	-	-	-
Jumlah		0	17	49	0	2	8	0	0

Sumber : Cabdin Pendidikan Kecamatan Negeri Katon

TABEL 4.2  
JUMLAH SARANA KESEHATAN DI KECAMATAN NEGERI KATON  
DIRINCI PER DESA/KELURAHAN  
TAHUN 2009

Desa / Kelurahan (1)	Sarana Kesehatan		
	Puskesmas Induk	Puskesmas Pembantu	Posyandu
1. Purworejo	-	1	2
2. Kagunganratu	-	-	1
3. Pujorahayu	-	1	1
4. Kalirejo	1	1	6
5. Tanjung Rejo	-	-	4
6. Negeri Katon	-	-	3
7. Negarasaka	-	-	1
8. Pejambon	1	-	2
9. Halangan Ratu	-	1	3
10. Trisno Maju	-	1	5
11. Lumbi Rejo	-	-	1
12. Roworejo	1	1	7
13. Sidomulyo	-	1	3
14. Poncokresno	-	-	10
15. Tri Rahayu	-	-	3
16. Sinarbandung	-	-	1
17. Bangun Sari	-	1	5
18. Karang Rejo	-	-	2
19. Negeri Ulangan Jaya	-	1	3
Jumlah	3	9	63

Sumber : Kantor Kecamatan Negeri Katon

TABEL 4.3  
JUMLAH TENAGA KESEHATAN DI KECAMATAN NEGERI KATON  
DIRINCI PER DESA/KELURAHAN  
TAHUN 2009

Desa / Kelurahan	Tenaga Kesehatan		
	Dokter	Bidan	Dukun Bayi
(1)			
1. Purworejo	-	2	-
2. Kagunganratu	-	1	1
3. Pujorahayu	-	1	1
4. Kalirejo	1	3	3
5. Tanjung Rejo	-	-	3
6. Negeri Katon	-	2	3
7. Negarasaka	-	1	1
8. Pejambon	-	2	1
9. Halangan Ratu	-	1	3
10. Trisno Maju	-	2	5
11. Lumbi Rejo	-	1	1
12. Roworejo	-	3	2
13. Sidomulyo	-	1	2
14. Poncokresno	-	1	3
15. Tri Rahayu	-	1	1
16. Sinarbandung	-	1	1
17. Bangun Sari	-	2	1
18. Karang Rejo	-	1	1
19. Negeri Ulangan Jaya	-	1	1
Jumlah	1	27	34

Sumber : Kantor Kecamatan Negeri Katon

TABEL 4.4.  
BANYAKNYA TEMPAT IBADAH DI KECAMATAN NEGERI KATON  
DIRINCI PER DESA/KELURAHAN  
TAHUN 2009

Desa / Kelurahan	Masjid	Mushol lah/ Langgar	Gereja		Pura	Vihara	Klen- teng
			Kristen	Katolik			
(1)	(2)	(3)	(4)	(5)	(6)	(7)	(8)
1. Purworejo	1	6	-	-	-	-	-
2. Kagunganratu	3	2	-	-	-	-	-
3. Pujorahayu	2	4	1	1	-	-	-
4. Kalirejo	6	4	-	-	-	-	-
5. Tanjung Rejo	8	6	-	-	-	-	-
6. Negeri Katon	3	7	-	-	-	-	-
7. Negarasaka	2	4	-	-	-	-	-
8. Pejambon	1	5	-	-	1	-	-
9. Halangan Ratu	3	4	-	-	-	-	-
10. Trisno Maju	5	4	1	1	1	-	-
11. Lumbi Rejo	8	3	1	1	-	1	-
12. Roworejo	8	6	-	1	-	-	-
13. Sidomulyo	7	5	-	-	-	-	-
14. Poncokresno	8	10	1	-	1	4	-
15. Tri Rahayu	3	8	1	-	-	1	-
16. Sinarbandung	-	-	-	-	-	-	-
17. Bangun Sari	3	6	2	1	-	1	-
18. Karang Rejo	2	4	-	-	-	-	-
19. Negeri Ulangan Jaya	4	3	1	-	-	-	-
Jumlah	77	91	8	5	3	7	0

Sumber : Kantor Urusan Agama Kecamatan Negeri Katon



TABEL 4.5.  
BANYAKNYA SARANA/LAPANGAN OLAH RAGA  
DI KECAMATAN NEGERI KATON DIRINCI PER DESA  
TAHUN 2009

Desa / Kelurahan	Sepak Bola	Bulu Tangkis	Bola Volley
(1)	(2)	(3)	(4)
1. Purworejo	1	2	1
2. Kagunganratu	1	1	0
3. Pujorahayu	1	1	1
4. Kalirejo	1	1	1
5. Tanjung Rejo	1	1	1
6. Negeri Katon	1	2	1
7. Negarasaka	1	1	1
8. Pejambon	1	2	2
9. Halangan Ratu	1	1	1
10. Trisno Maju	1	3	2
11. Lumbi Rejo	1	2	2
12. Roworejo	1	3	3
13. Sidomulyo	1	2	2
14. Poncokresno	1	3	3
15. Tri Rahayu	1	2	1
16. Sinarbandung	1	1	1
17. Bangun Sari	1	3	2
18. Karang Rejo	1	1	1
19. Negeri Ulangan Jaya	1	1	1
Jumlah	19	33	27

Sumber : Kantor Kecamatan Negeri Katon

# V. PERTANIAN

---




TABEL 5.1.  
 LUAS LAHAN SAWAH DI KECAMATAN NEGERI KATON  
 MENURUT JENISNYA DIRINCI PER DESA (Hektar)  
 TAHUN 2009

Desa / Kelurahan	Lahan Sawah (Ha)			Jumlah
	Berpengairan	Tidak berpengairan	Sementara Tidak Diusahakan	
(1)	(2)	(3)	(4)	(5)
1. Purworejo	-	126	290	126
2. Kagunganratu	-	70	50	70
3. Pujorahayu	-	250	250	250
4. Kalirejo	250	100	105	450
5. Tanjung Rejo	-	395	111.7	395
6. Negeri Katon	-	-	-	14
7. Negarasaka	-	65	485	65
8. Pejambon	-	214	257	214
9. Halangan Ratu	-	300	176	300
10. Trisno Maju	-	100	137.6	100
11. Lumbi Rejo	-	200	300	200
12. Roworejo	-	26	54	26
13. Sidomulyo	380	111	186	491
14. Poncokresno	-	179	282	-
15. Tri Rahayu	-	200	150	200
16. Sinarbandung	-	150	75	150
17. Bangun Sari	-	7.5	77.33	7.5
18. Karang Rejo	-	225	250	165
19. Negeri Ulangan Jaya	-	300	200	300
<b>Jumlah</b>	<b>630</b>	<b>3018.5</b>	<b>3436.63</b>	<b>3523.5</b>

Sumber : PLKB Kecamatan Negeri Katon

# VI. PERINDUSTRIAN DAN PERDAGANGAN



<http://www.kemendag.go.id>

TABEL 6.1.  
BANYAKNYA PASAR, TOKO, RUMAH MAKAN, DAN HOTEL  
DI KECAMATAN NEGERI KATON DIRINCI PER DESA  
TAHUN 2009

Desa / Kelurahan	Jenis Sarana			
	Pasar	Toko/Wa- rung/Kios	Restoran/ rmh Makan	Hotel/peng- inapan
(1)	(2)	(3)	(4)	(5)
1. Purworejo	1	7	5	-
2. Kagunganratu	-	3	-	-
3. Pujorahayu	1	6	2	-
4. Kalirejo	-	5	5	-
5. Tanjung Rejo	-	47	5	-
6. Negeri Katon	-	35	2	-
7. Negarasaka	-	7	3	-
8. Pejambon	-	11	4	-
9. Halangan Ratu	-	24	5	-
10. Trisno Maju	-	9	3	-
11. Lumbi Rejo	-	25	6	-
12. Roworejo	1	49	8	-
13. Sidomulyo	-	7	11	-
14. Poncokresno	1	8	2	-
15. Tri Rahayu	-	15	-	-
16. Sinarbandung	-	10	-	-
17. Bangun Sari	1	24	11	-
18. Karang Rejo	-	7	2	-
19. Negeri Ulangan Jaya	-	10	-	-
<b>Jumlah</b>	<b>5</b>	<b>309</b>	<b>74</b>	<b>-</b>

Sumber : Kantor Kecamatan Negeri Katon

TABEL 6.2.  
JUMLAH INDUSTRI KERAJINAN RAKYAT  
DI KECAMATAN NEGERI KATON DIRINCI PER DESA  
TAHUN 2009

Desa / Kelurahan	Jenis Industri/Kerajinan Rakyat					
	Kerajinan Kulit	Kerajinan Kayu	Kerajinan Logam	Anyaman /Keramik	Kr. Kain/ Tenun	Makanan
(1)	(2)	(3)	(4)	(5)	(6)	(7)
1. Purworejo	-	6	-	52	-	6
2. Kagunganratu	-	-	-	-	-	-
3. Pujorahayu	-	5	-	2	-	-
4. Kalirejo	-	5	-	1	-	-
5. Tanjung Rejo	-	-	-	5	92	-
6. Negeri Katon	-	-	-	-	-	-
7. Negarasaka	-	5	-	3	-	-
8. Pejambon	-	4	2	50	-	-
9. Halangan Ratu	-	-	-	-	-	-
10. Trisno Maju	-	2	-	4	-	27
11. Lumbi Rejo	-	1	-	2	-	2
12. Roworejo	-	1	-	6	-	10
13. Sidomulyo	-	6	-	50	-	19
14. Poncokresno	1	2	-	21	-	2
15. Tri Rahayu	-	2	-	-	-	-
16. Sinarbandung	-	-	-	-	-	-
17. Bangun Sari	-	2	-	-	-	2
18. Karang Rejo	-	5	-	-	-	17
19. Negeri Ulangan Jaya	-	2	-	-	-	-
Jumlah	1	48	2	196	92	85

Sumber : Kantor Kecamatan Negeri Katon

TABEL 6.3.  
JUMLAH INDUSTRI KECIL  
DI KECAMATAN NEGERI KATON DIRINCI PER DESA  
TAHUN 2009

Desa / Kelurahan	Jenis Industri Kecil				
	Peng- gilingan	Tobong Bata	Tobong Genteng	Tahu	Tempe
(1)	(2)	(3)	(4)	(5)	(6)
1. Purworejo	3	1	1	-	-
2. Kagunganratu	-	2	-	-	-
3. Pujorahayu	2	3	9	-	-
4. Kalirejo	3	1	-	-	-
5. Tanjung Rejo	3	5	2	-	-
6. Negeri Katon	2	2	0	-	-
7. Negarasaka	2	6	10	-	-
8. Pejambon	2	9	18	-	-
9. Halangan Ratu	2	3	2	-	-
10. Trisno Maju	3	2	5	-	-
11. Lumbi Rejo	3	3	2	-	-
12. Roworejo	2	3	3	20	4
13. Sidomulyo	3	4	4	-	-
14. Poncokresno	2	6	7	-	-
15. Tri Rahayu	2	3	5	-	-
16. Sinarbandung	4	2	2	-	-
17. Bangun Sari	2	3	2	-	-
18. Karang Rejo	3	2	3	-	-
19. Negeri Ulangan Jaya	2	1	2	-	-
Jumlah	45	61	77	20	4

Sumber : Kantor Kecamatan Negeri Katon

TABEL 6.4.  
KEBERADAAN TEMPAT USAHA PENAMBANGAN/PENGGALIAN  
DI KECAMATAN NEGERI KATON DIRINCI PER DESA  
TAHUN 2009

Desa / Kelurahan	Jenis Bahan Tambang/galian			
	Batu/koral	Pasir	Kapur	Lainnya
(1)	(2)	(3)	(4)	(5)
1. Purworejo	1	-	-	-
2. Kagunganratu	-	-	-	-
3. Pujorahayu	-	-	-	-
4. Kalirejo	-	-	-	-
5. Tanjung Rejo	-	-	-	-
6. Negeri Katon	-	-	-	-
7. Negarasaka	-	-	-	-
8. Pejambon	-	-	-	-
9. Halangan Ratu	-	-	-	-
10. Trisno Maju	-	-	1	-
11. Lumbi Rejo	-	-	1	-
12. Roworejo	-	-	-	-
13. Sidomulyo	-	-	-	-
14. Poncokresno	-	-	-	-
15. Tri Rahayu	-	-	-	-
16. Sinarbandung	-	-	-	-
17. Bangun Sari	-	-	-	-
18. Karang Rejo	-	-	-	-
19. Negeri Ulangan Jaya	-	-	-	-
Jumlah	1	0	2	0

Sumber : Kantor Kecamatan Negeri Katon



TABEL 6.5.  
BANYAKNYA BANK DAN KOPERASI  
DI KECAMATAN NEGERI KATON DIRINCI PER DESA  
TAHUN 2009

Desa / Kelurahan	Bank Umum	BPR	KUD	Koperasi Non KUD
(1)	(2)	(3)	(4)	(5)
1. Purworejo	-	-	-	1
2. Kagunganratu	-	-	-	-
3. Pujorahayu	-	-	-	1
4. Kalirejo	-	-	-	3
5. Tanjung Rejo	-	-	-	1
6. Negeri Katon	-	-	-	-
7. Negarasaka	-	-	-	-
8. Pejambon	-	-	-	-
9. Halangan Ratu	-	-	-	-
10. Trisno Maju	-	-	-	1
11. Lumbi Rejo	-	-	-	-
12. Roworejo	-	-	1	4
13. Sidomulyo	-	-	-	-
14. Poncokresno	-	-	-	2
15. Tri Rahayu	-	-	-	1
16. Sinarbandung	-	-	-	-
17. Bangun Sari	-	-	-	3
18. Karang Rejo	-	-	-	-
19. Negeri Ulangan Jaya	-	-	-	-
Jumlah	-	-	1	17

Sumber : Kantor Kecamatan Negeri Katon

TABEL 6.6.  
BANYAKNYA RUMAHTANGGA PELANGGAN LISTRIK PLN DAN NON PLN  
DI KECAMATAN NEGERI KATON DIRINCI PER DESA  
TAHUN 2009

Desa / Kelurahan	P L N	Non PLN
(1)	(2)	(3)
1. Purworejo	442	113
2. Kagunganratu	107	69
3. Pujorahayu	529	106
4. Kalirejo	549	-
5. Tanjung Rejo	516	107
6. Negeri Katon	258	160
7. Negarasaka	420	-
8. Pejambon	629	127
9. Halangan Ratu	421	116
10. Trisno Maju	830	121
11. Lumbi Rejo	562	321
12. Roworejo	685	-
13. Sidomulyo	736	112
14. Poncokresno	921	253
15. Tri Rahayu	460	-
16. Sinarbandung	262	-
17. Bangun Sari	880	-
18. Karang Rejo	346	291
19. Negeri Ulangan Jaya	367	162
Jumlah	9920	2058

Sumber : Kantor Kecamatan Negeri Katon

# VII. PERHUBUNGAN DAN TELEKOMUNIKASI



TABEL 7.1.  
 JENIS ANGKUTAN UMUM YANG DIGUNAKAN PENDUDUK  
 DI KECAMATAN NEGERI KATON DIRINCI PER DESA  
 TAHUN 2009

Desa / Kelurahan	Jenis Angkutan			
	Becak	Pedati/do- kar/gerobak	Ojek Spd. Motor	Kendaraan Roda 4
(1)	(2)	(3)	(4)	(5)
1. Purworejo	Tidak Ada	Tidak Ada	Ada	Tidak Ada
2. Kagunganratu	Tidak Ada	Tidak Ada	Ada	Ada
3. Pujorahayu	Tidak Ada	Tidak Ada	Ada	Tidak Ada
4. Kalirejo	Tidak Ada	Tidak Ada	Ada	Ada
5. Tanjung Rejo	Tidak Ada	Tidak Ada	Ada	Tidak Ada
6. Negeri Katon	Tidak Ada	Tidak Ada	Ada	Ada
7. Negarasaka	Tidak Ada	Ada	Ada	Ada
8. Pejambon	Tidak Ada	Tidak Ada	Ada	Ada
9. Halangan Ratu	Tidak Ada	Tidak Ada	Ada	Ada
10. Trisno Maju	Tidak Ada	Tidak Ada	Ada	Tidak Ada
11. Lumbi Rejo	Tidak Ada	Tidak Ada	Ada	Tidak Ada
12. Roworejo	Tidak Ada	Tidak Ada	Ada	Tidak Ada
13. Sidomulyo	Tidak Ada	Tidak Ada	Ada	Tidak Ada
14. Poncokresno	Tidak Ada	Tidak Ada	Ada	Tidak Ada
15. Tri Rahayu	Tidak Ada	Tidak Ada	Ada	Tidak Ada
16. Sinarbandung	Tidak Ada	Tidak Ada	Ada	Tidak Ada
17. Bangun Sari	Tidak Ada	Tidak Ada	Ada	Tidak Ada
18. Karang Rejo	Tidak Ada	Tidak Ada	Ada	Tidak Ada
19. Negeri Ulangan Jaya	Tidak Ada	Tidak Ada	Ada	Ada

Sumber : Kantor Kecamatan Negeri Katon

TABEL 7.2.  
BANYAKNYA PELANGGAN TELEPON, PESAWAT TV, DAN WARTEL  
DI KECAMATAN NEGERI KATON DIRINCI PER DESA  
TAHUN 2009

Desa / Kelurahan	Pelanggan Telepon	Pesawat Televisi	Wartel/Kiospon
(1)	(2)	(3)	(4)
1. Purworejo	-	282	-
2. Kagunganratu	-	173	-
3. Pujorahayu	-	501	-
4. Kalirejo	-	506	-
5. Tanjung Rejo	-	257	-
6. Negeri Katon	-	439	-
7. Negarasaka	-	290	-
8. Pejambon	-	437	-
9. Halangan Ratu	-	382	-
10. Trisno Maju	-	316	-
11. Lumbi Rejo	-	332	-
12. Roworejo	-	621	-
13. Sidomulyo	-	411	-
14. Poncokresno	-	426	-
15. Tri Rahayu	-	503	-
16. Sinarbandung	3	296	-
17. Bangun Sari	-	407	-
18. Karang Rejo	-	329	-
19. Negeri Ulangan Jaya	8	294	-
Jumlah	11	7,202	-

Sumber : Kantor Kecamatan Negeri Katon

## VIII. KEUANGAN DAN HARGA-HARGA

---



<http://ipesw.com/ipeswgold>

Tabel 8.1  
 RATA-RATA HARGA KEBUTUHAN POKOK  
 DI KECAMATAN NEGERI KATON MENURUT JENISNYA  
 TAHUN 2009

Jenis Barang	Satuan	Rata-rata Harga
(1)	(2)	(3)
1. Beras	Kg	7000
2. Ikan Asin	Kg	15000
3. Garam	Kg	2000
4. Gula Pasir	Kg	11500
5. Minyak Gorang	Kg	11000
6. Minyak Tanah	Liter	8000
7. Sabun Cuci	Batang	1000
8. Tepung Terigu	Kg	6000
9. Kain Tetoron	Meter	13000

Sumber : Kantor Kecamatan Negeri Katon

<http://ipesawarankab.bps.go.id>



**BADAN PUSAT STATISTIK KABUPATEN PESAWARAN**

Jl. Jend. Ahmad Yani No. 119 Kutoarjo Gedong Tataan, 35371

Telp. (0721) 94711, e-mail: [bps1809@bps.go.id](mailto:bps1809@bps.go.id)