

Kecamatan KEI BESAR UTARA BARAT DALAM ANGKA

Kei Besar Utara Barat Subdistrict in figures

2019



KECAMATAN KEI BESAR UTARA BARAT DALAM ANGKA

Kei Besar Utara Barat Subdistrict in figures

2019



Kecamatan Kei Besar Utara Barat Dalam Angka

Kei Besar Utara Barat Subdistrict in Figures

2019

ISBN: 978-602-70863-6-4

No. Publikasi/Publication Number: 81020.1816

Katalog/Catalog: 1102001.8102.023

Ukuran Buku/Book Size: 14,8 cm x 21 cm

Jumlah Halaman/Number of Pages: xx + 94 halaman /pages

Naskah/Manuscript:

Badan Pusat Statistik Kabupaten Maluku Tenggara

BPS-Statistics of Maluku Tenggara Regency

Gambar Kover oleh/Cover Designed by:

Badan Pusat Statistik Kabupaten Maluku Tenggara

BPS-Statistics of Maluku Tenggara Regency

Ilustrasi Kover/Cover Illustration:

Desa Ad Wearaur, Mun Ohoiir dan Ad Ohoiwav

Ad Wearaur, Mun Ohoiir and Ad Ohoiwav Village

Diterbitkan oleh/Published by:

© BPS Kabupaten Maluku Tenggara/*BPS-Statistics of Maluku Tenggara Regency*

Dicetak oleh/Printed by:

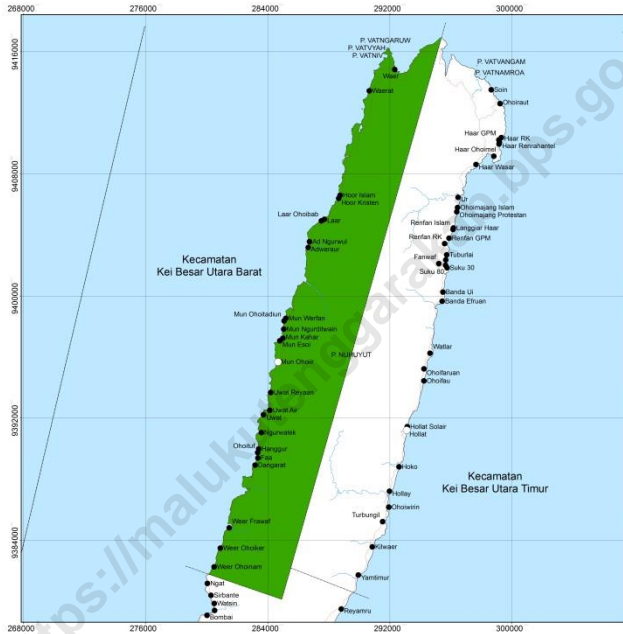
CV. Sinar Mitra

Dilarang mengumumkan, mendistribusikan, mengomunikasikan, dan/atau menggandakan sebagian atau seluruh isi buku ini untuk tujuan komersial tanpa izin tertulis dari Badan Pusat Statistik

Prohibited to announce, distribute, communicate, and/or copy part or all of this book for commercial purpose without permission from BPS-Statistics Indonesia

PETA WILAYAH KECAMATAN KEI BESAR UTARA BARAT

MAP OF KEI BESAR UTARA BARAT SUBDISTRICT



FEMERINTAH KABUPATEN MALUKU TENGGARA

DATA BASE

PETA KECAMATAN KEI BESAR UTARA BARAT

Proyeksi: Transverse Mercator
 Sistem Grid: Grid Universal Transverse Mercator
 Datum: WGS 84 Zone 53 Selatan

Skala 1:50,000

0 1.000 2.000 4.000 6.000 8.000 Meter

DIAGRAM UTMAS

Keterangan

Administrasi	Perairan
● Kecamatan	— Dan, Pantai
● Desa / Kelurahan	— Sungai
— Batas Kabupaten / Kota	— Laut
— Batas Kecamatan	
— Batas Desa / Kelurahan	

Legenda

Jaringan Jalan
 — Jalan

Wilayah Administrasi
 ■ Kecamatan Kei Besar Utara Barat

Loas Wilayah:
 Datar: 150.811.842
 Laut: 331.581.942

Sumber Data:
 1. Peta Cina Tahun 2014
 2. RTRM Kabupaten Maluku Tenggara Tahun 2013-2030
 3. Hasil Survey dan Pemetaan Tahun 2013

Bupati Maluku Tenggara
 I. A. Bertaubun

<https://malukutenggarakab.bps.go.id>

KEPALA BPS KABUPATEN MALUKU TENGGARA
CHIEF STATISTICIAN OF MALUKU TENGGARA REGENCY



Ir. Alisye Kakerissa

<https://malukutenggarakab.bps.go.id>



KATA PENGANTAR

Kecamatan Kei Besar Utara Barat dalam Angka 2019 merupakan publikasi tahunan yang diterbitkan oleh BPS Kabupaten Maluku Tenggara. Disadari bahwa publikasi ini belum sepenuhnya memenuhi harapan pihak pemakai data khususnya para perencana, namun diharapkan dapat membantu melengkapi penyusunan rencana pembangunan di Kabupaten Maluku Tenggara.

Publikasi ini dapat terwujud atas kerja sama dan bantuan dari berbagai pihak baik instansi pemerintah maupun swasta. Kepada semua pihak yang telah memberikan bantuan disampaikan penghargaan dan terima kasih yang sebesar-besarnya.

Walaupun publikasi ini telah disiapkan sebaik-baiknya, namun disadari masih ada kekurangan dan kesalahan yang terjadi. Untuk perbaikan publikasi ini, tanggapan dan saran yang bersifat konstruktif dari para pemakai sangat diharapkan.

Langgur, September 2019
Kepala Badan Pusat Statistik
Kabupaten Maluku Tenggara,

Ir. Alisye Kakerissa



PREFACE

Kei Besar Utara Barat Subdistrict in Figures 2019 is an annual publication written by Statistic-BPS of Maluku Tenggara Regency. Honestly, this publication has not perfect yet and has not filled the user's hope, especially for the planners, but hopely it can help to equip compilation of development planning in this regency.

This comprehensive publication has been made possible with the assistance and contribution from several governmental institutions and private organizations. To all parties who have been involved in the preparation of this publication, I would like to express my sincerest appreciation and gratitude.

Comments and constructive suggestions for the improvement of this publication are always welcome.

*Langgur, September 2019
Chief Statistician of
Maluku Tenggara Regency,*

Ir. Alisye Kakerissa

DAFTAR ISI/CONTENTS

	halaman page
Peta Wilayah Kecamatan Kei Besar Utara Barat	iii
<i>Map of Kei Besar Utara Barat Subdistrict</i>	iii
Kepala BPS Kabupaten Maluku Tenggara	v
<i>Chief Statistician of Maluku Tenggara Regency</i>	v
Kata Pengantar	vii
<i>Preface</i>	viii
Daftar Isi/ <i>Contents</i>	ix
Daftar Tabel/ <i>List of Tables</i>	xi
Daftar Gambar/ <i>List of Figures</i>	xvii
Penjelasan Umum/ <i>Explanatory Notes</i>	xix
1 Geografi dan Iklim	1
<i>Geography and Climate</i>	1
1.1 Geografi/ <i>Geography</i>	8
1.2 Iklim/ <i>Climate</i>	12
2 Pemerintahan	16
<i>Government</i>	16
2.1 Pemerintahan/ <i>Government</i>	21
3 Penduduk	27
<i>Population</i>	24
3.1 Kependudukan/ <i>Population</i>	29
4 Sosial	30
<i>Social</i>	30
4.1 Pendidikan/ <i>Education</i>	38
4.2 Kesehatan/ <i>Health</i>	40
4.3 Agama/ <i>Religion</i>	42
5 Pertanian	44
<i>Agriculture</i>	44

5.1	Tanaman Pangan/ <i>Food Crops</i>	49
5.2	Hortikultura/ <i>Horticulture</i>	50
5.3	Peternakan/ <i>Livestock</i>	50
5.4	Perikanan/ <i>Fishery</i>	50
5.2	Kehutanan/ <i>Forestry</i>	50
6	Pertambangan dan Energi	56
	Mining and Energy	56
6.1	Pertambangan/ <i>Mining</i>	60
6.2	Energi/ <i>Energy</i>	61
7	Perdagangan, Keuangan dan Price.....	63
	<i>Trade, Finance and Price</i>	63
8	Hotel, Restoran dan Pariwisata.....	73
	<i>Hotels, Restaurant and Tourism</i>	73
8.1	Hotel dan Restoran/ <i>Hotels and Restaurant</i>	103
8.2	Pariwisata/ <i>Tourism</i>	106
9	Transportasi dan Komunikasi.....	78
	<i>Transportation and Communication</i>	78
9.1	Transportasi/ <i>Transportation</i>	114
9.2	Komunikasi/ <i>Communication</i>	118
10	Perbandingan Antar Kecamatan	119
	<i>Subdistrict Comparison</i>	119

DAFTAR TABEL/LIST OF TABLES

	halaman <i>page</i>
1	1
GEOGRAFI DAN IKLIM	1
<i>GEOGRAPHY AND CLIMATE</i>	1
1.1	8
GEOGRAFI / GEOGRAPHY	8
1.1.1	8
Letak Geografis Desa di Kecamatan Kei Besar Utara Barat, 2018.....	
<i>Geographical Location of Villages in Kei Besar Utara Barat</i>	
<i>Subdistrict, 2018</i>	8
1.1.2	9
Luas Wilayah Kecamatan Kei Besar Utara Barat, 2018	
<i>Total Area of Kei Besar Utara Barat Subdistrict, 2018</i>	9
1.1.3	9
Nama-nama Pulau Besar dan Status Didiami / Kosong dan Wilayah	
Desa di Kecamatan Kei Besar Utara Barat, 2018	9
<i>Big Islands Names and Lived / Empty Status and Village Area in Kei</i>	
<i>Besar Utara Barat Subdistrict, 2018</i>	9
1.1.4	10
Klasifikasi Golongan Umur Beberapa Pulau / Kepulauan di	
Kecamatan Kei Besar Utara Barat.....	10
<i>Group Ages Clasifications some Islands / Archipelego in Kei Besar</i>	
<i>Utara Barat Subdistrict</i>	10
1.1.5	11
Nama-nama Sungai menurut Letaknya di Kecamatan Kei Besar	
Utara Barat.....	11
<i>Names and Location by Rivers in Kei Besar Utara Barat Subdistrict</i> ...	11
1.2	12
IKLIM/CLIMATE	12
1.2.1	12
Banyaknya Gempa Bumi yang Tercatat pada Stasiun Geofisika Tual	
menurut Bulan, 2018	12
<i>Number of Earthquakes Recorded at Geophysics Station of Tual</i>	
<i>by Monthly, 2018</i>	12
1.2.2	13
Data Klimatologi Bulanan Stasiun Meteorologi Dumatubun	
Langgur, 2018.....	13
<i>Monthly Climate Data Recorded at the Dumatubun Langgur</i>	
<i>Meteorology Station, 2018</i>	13

2	PEMERINTAHAN	16
	GOVERNMENT	16
2.1	PEMERINTAHAN / GOVERNMENT	21
2.1.1.	Nama-nama Camat Kei Besar Utara Barat dan Masa Jabatannya.....	21
	Names of District Major of Kei Besar Utara Barat and Serving Periods.....	21
2.1.2	Nama-nama Kepala Desa menurut Umur dan Pendidikan Terakhir di Kecamatan Kei Besar Utara Barat, 2018.....	22
	Names of Village Chiefs by Age and Education in Kei Besar Utara Barat Subdistrict, 2018.....	22
2.1.3	Klasifikasi Desa di Kecamatan Kei Besar Utara Barat, 2018.....	23
	Village Classification in Kei Besar Utara Barat Subdistrict, 2018.....	23
3	PENDUDUK	24
	POPULATION	24
3.1	KEPENDUDUKAN / POPULATION	29
3.1.1	Jumlah Penduduk menurut Desa di Kecamatan Kei Besar Utara Barat, 2018	29
	Population by Villages in Kei Besar Utara Barat Subdistrict, 2018	29
4	SOSIAL	30
	SOCIAL	30
4.1	PENDIDIKAN / EDUCATION	38
4.1.1	Jumlah Sekolah Dasar menurut Status dan menurut Desa di Kecamatan Kei Besar Utara Barat, 2018.....	38
	Number of Elementary School by Status and by Villages in Kei Besar Utara Barat Subdistrict, 2018	38
4.1.2	Jumlah Sekolah Dasar menurut Status dan menurut Desa di Kecamatan Kei Besar Utara Barat, 2018.....	39
	Number of Elementary School by Status and by Villages in Kei Besar Utara Barat Subdistrict, 2018	39

4.2	KESEHATAN/HEALTH	40
4.2.1	Jumlah Fasilitas Kesehatan menurut Desa di Kecamatan Kei Besar Utara Barat, 2018	40
	Number of Health Facilities by Village in Kei Besar Utara Barat Subdistrict, 2018.....	40
4.2.2	Jumlah Dokter dan Tenaga Kesehatan Lainnya yang Berada di Desa di Kecamatan Kei Besar Utara Barat, 2018	41
	Number of Physicians and Other Paramedics Stayed in Village in Kei Besar Utara Barat Subdistrict, 2018	41
4.3	AGAMA/RELIGION	42
4.3.1	Jumlah Tempat Ibadah menurut Jenis dan menurut Desa di Kecamatan Kei Besar Utara Barat, 2018	42
	Number of Worship Places by Type and by Village in Kei Besar Utara Barat Subdistrict, 2018	42
5	PERTANIAN	44
	AGRICULTURE	44
5.1	TANAMAN PANGAN / FOOD CROPS	49
5.1.1	Luas Areal, Luas Panen dan Produksi Tanaman Pangan menurut Komoditi di Kecamatan Kei Besar Utara Barat, 2018.....	49
	Land Area, Area Harvested and Production of Food Crops by Commodity in Kei Besar Utara Barat Subdistrict, 2018.....	49
5.2	PERKEBUNAN / PLANTATION	50
5.2.1	Luas Areal dan Produksi Tanaman Pala dan Kelapa di Kecamatan Kei Besar Utara Barat, 2018	50
	Land Area and Production of Pala and Coconut in Kei Besar Utara Barat Subdistrict, 2018.....	50

5.3	PETERNAKAN / LIVESTOCK	51
5.3.1	Populasi Ternak, Jumlah Pematongan dan Produksi Daging menurut Jenis di Kecamatan Kei Besar Utara Barat, 201851 Live Stocks Population, Slaughtered an Meat Production by Type in Kei Besar Utara Barat Subdistrict, 2018.....51	51
5.3.2	Populasi Unggas dan Produksi Telur menurut Jenis Unggas di Kecamatan Kei Besar Utara Barat, 2018.....52 Poultry Population and Egg Production by Type in Kei Besar Utara Barat Subdistrict, 201852	52
5.4	PERIKANAN / FISHERY	53
5.4.1	Jumlah Nelayan, Kelompok Nelayan, Perahu Nelayan dan Alat Penangkapan Ikan di Kecamatan Kei Besar Utara Barat, 2018.....53 Number of Fishermen, Fishermen Groups, Fishing - Boat and Fishing Gears in Kei Besar Utara Barat Subdistrict, 201853	53
6	PERTAMBANGAN DAN ENERGI	56
	MINING AND ENERGY	56
6.1	PERTAMBANGAN / MINING	60
6.1.1	Lokasi Penggalian Bahan Galian C menurut Desa di Kecamatan Kei Besar Utara Barat, 201860 Location of Type – C Quarrying Sites by Village in Kei Besar Utara Barat Subdistrict, 201860	60
6.2	ENERGI / ENERGY	61
6.2.1	Ketersediaan Listrik PLN dan Jumlah Generator yang Ada di Desa di Kecamatan Kei Besar Utara Barat, 2018.....61 Government Electricity and Generator Availability in Villages in Kei Besar Utara Barat Subdistrict, 201861	61
6.2.2	Sumber Air Minum Utama yang Digunakan menurut Desa di Kecamatan Kei Besar Utara Barat, 2018.....62 Main Drinking Water Source to Use by Villages in Kei Besar Utara Barat Subdistrict, 201862	62

7	PERDAGANGAN, KEUANGAN DAN HARGA	63
	TRADE, FINANCE AND PRICE	63
7.1	Jumlah Toko / Kios menurut Desa di Kecamatan Kei Besar Utara Barat, 2018.....	68
	Number of Stores / Shops by Villages in Kei Besar Utara Barat Subdistrict, 2018.....	68
7.2	Jumlah Bank dan Lembaga Keuangan Desa Lainnya menurut Desa di Kecamatan Kei Besar Utara Barat, 2018.....	69
	Numbers of Banks and Other Village Financial Institutions by Villages in Kei Besar Utara Barat Subdistrict, 2018.....	69
7.3	Perkembangan Harga Rata-rata Beberapa Bahan Pokok di Kecamatan Kei Besar Utara Barat menurut Desa, 2018.....	70
	Trend Average Price of Some Primary Goods by Villages in Kei Besar Utara Barat Subdistrict, 2018.....	70
8	HOTEL, RESTORAN DAN PARIWISATA	73
	HOTEL, RESTAURANT AND TOURISM	73
8.1	PARIWISATA/TOURISM	77
8.2.1	Objek-objek Wisata di Kecamatan Kei Besar Utara Barat, 2018.....	77
	Tourism Objects in Kei Besar Utara Barat Subdistrict, 2018.....	77
9	TRANSPORTASI DAN KOMUNIKASI	78
9	TRANSPORTATION AND COMMUNICATION	78
9.1	TRANSPORTASI/TRANSPORTASI	84
9.1.1	Jarak antara Desa di Kecamatan Kei Besar Utara Barat dengan Kota Kecamatan dan Kota Kabupaten, 2018.....	84
	Distances between Villages in Kei Besar Utara Barat Subdistrict and Subdistrict Capital and Regency Capital, 2018.....	84
9.1.2	Sarana dan Prasarana Transportasi Antar Desa, di Kecamatan Kei Besar Utara Barat, 2018.....	85
	Transportation Facilities and Infrastructure Between the Villages in Kei Besar Utara Barat Subdistrict, 2018	85
9.1.3	Jenis Angkutan yang Biasa Digunakan untuk Menjangkau Desa dari Ibukota Kecamatan, 2018.....	86

	Type of Transportation Commonly Used to Reach the Villages from Subdistrict Capital, 2018.....	86
9.2	KOMUNIKASI/COMMUNICATION	87
9.2.1	Jaringan Telepon Kabel dan Seluler yang Tersedia di Kecamatan Kei Besar Utara Barat, 2018.....	87
	<i>Cable and Cellular Phone Networks Availability in Kei Besar Utara Barat, 2018</i>	<i>87</i>
10	PERBANDINGAN ANTAR KECAMATAN	88
	SUBDISTRICT COMPARISON	88
10.1	Luas Wilayah Kabupaten menurut Kecamatan di Kabupaten Maluku Tenggara, 2018.....	92
	<i>Total Area Region by Subdistrict in Maluku Tenggara Regency, 2018</i>	<i>92</i>
10.2	Rasio Murid terhadap Guru menurut Kecamatan dan Jenjang Pendidikan di Kabupaten Maluku Tenggara, 2018.....	93
	<i>Pupils to Teacher Ratio of State and Private Schools by Subdistrict and Educational Level in Maluku Tenggara Regency, 2018.....</i>	<i>93</i>
10.3	Banyaknya Rumah Sakit, Puskesmas, Pukesmas Pembantu dan Posyandu menurut Kecamatan di Kabupaten Maluku Tenggara, 2018	94
	<i>Number of Hospitals, Public Health Centres, Supporting PHC and Integrated Health Service Posts by Subdistrict in Maluku Tenggara Regency, 2018.....</i>	<i>94</i>

DAFTAR GAMBAR/LIST OF FIGURES

halaman
page

1	Banyaknya Gempa Lokal yang Tercatat pada Stasiun Geofisika Kota Tual, 2018/ <i>Number of Local Earthquakes Recorded at Geophysics of Tual, 2018</i>	7
2	Proyeksi Penduduk Kecamatan Kei Besar Utara Barat, 2018/ <i>Population Projection of Kei Besar Utara Barat Subdistrict, 2018</i>	33
3	Jumlah Guru Tetap dan Tidak Tetap Menurut Jenjang Pendidikan di Kecamatan Kei Besar Utara, 2018/ <i>Number of Permanent and Temporary Teachers by School Levels in Kei Besar Utara Barat Subdistrict, 2018</i>	45
4	Luas Areal Tanaman Pangan menurut Komoditi di Kecamatan Kei Besar Utara Barat, 2018/ <i>Land Area of Food Crops by Commodities in Kei Besar Utara Barat Subdistrict, 2018</i>	73
5	Jumlah Toko/Kios menurut Desa di Kecamatan Kei Besar Utara Barat, 2018/ <i>Number of Stores/Shops by Villages in Kei Besar Utara Barat Subdistrict, 2018</i>	93
6	Ketersediaan Jaringan Telepon Selular di Desa-desa Kecamatan Kei Besar Utara Barat, 2018/ <i>Cellular Phone Networks Availability in Villages of Kei Besar Utara Barat Subdistrict, 2018</i>	113

<https://malukutenggarakab.bps.go.id>

PENJELASAN UMUM/EXPLANATORY NOTES

Tanda-tanda, satuan-satuan, dan lain-lainnya yang digunakan dalam publikasi ini adalah sebagai berikut:

Symbols, measurement units, and acronyms which are used in this publication, are as follows:

1. TANDA-TANDA/SYMBOLS

Data tidak tersedia/ <i>Data not available</i>	:	...
Tidak ada atau nol / <i>Null or zero</i>	:	—
Data dapat diabaikan/ <i>Data negligible</i>	:	0
Tanda decimal/ <i>Decimal point</i>	:	,
Data tidak dapat ditampilkan/ <i>Not applicable</i>	:	NA
Angka perkiraan/ <i>Estimated figures</i>	:	e
Angka sementara/ <i>Preliminary figures</i>	:	x
Angka sangat sementara/ <i>Very preliminary figures</i>	:	xx
Angka diperbaiki/ <i>Revised figures</i>	:	r

2. SATUAN/UNITS

barel/ <i>barrel</i>	:	158,99 liter/ <i>litres</i> = 1/6,2898 m ³
hektar (ha)/ <i>hectare (ha)</i>	:	10.000 m ²
kilometer (km)/ <i>kilometres (km)</i>	:	1.000 meter/ <i>meters</i> (m)
knot/ <i>knot</i>	:	1,8523 km/jam (km/hour)
kuintal/ <i>quintal</i>	:	100 kg
KWh	:	1.000 Watt <i>hour</i>
MWh	:	1.000 KWh
liter (untuk beras)/ <i>litre (for rice)</i>	:	0,80 kg
ons/ <i>ounce</i>	:	28,31 gram/ <i>grams</i>
ton	:	1.000 kg

Satuan lain: buah, dus, butir, helai/lembar, kaleng, batang, pulsa, ton kilometer (ton-km), jam, menit, persen (%).

Other units: unit, pack, pieces, sheet, tin, bar, ton-kilometres(ton-km), hour, minute, percent (%).

Perbedaan angka di belakang koma disebabkan oleh pembulatan angka.

The difference in decimal numbers is caused by rounding.

<https://malukutenggarakab.bps.go.id>



GEOGRAFI DAN IKLIM
GEOGRAPHY AND CLIMATE

<https://malukutenggarakab.bps.go.id>

PENJELASAN TEKNIS

TECHNICAL NOTES

1. **Letak astronomis** adalah letak suatu wilayah berdasarkan garis bujur dan lintang.
 2. **Letak geografis** adalah letak suatu wilayah berdasarkan batas dengan wilayah lain maupun kenampakan alam di sekitarnya.
 3. **Sungai** adalah aliran air yang besar dan memanjang yang mengalir secara terus-menerus dari hulu (sumber) menuju hilir (muara).
 4. **Gempa bumi** adalah peristiwa bergetarnya bumi akibat pelepasan energi di dalam bumi secara tiba-tiba yang ditandai dengan patahnya lapisan batuan pada kerak bumi.
 5. **Curah hujan** adalah jumlah air hujan yang turun pada daerah tertentu dalam kurun waktu tertentu.
1. **Astronomical location** is the location of an area based on longitude and latitude.
 2. **Geographical location** is the location of an area based on the boundary with other regions as well as the surrounding natural appearance.
 3. **A river** is a natural flowing watercourse, usually freshwater, that flows continuously from upstream (source) to downstream (firth).
 4. **An earthquake** is the perceptible shaking of the surface of the earth, resulting from the sudden release of energy in the earth's crust that creates seismic waves.
 5. **Rainfall** is the amount of rainwater that falls in certain areas in a certain period of time.

ULASAN

Secara topografi Kecamatan Kei Besar Utara Barat adalah daerah berbukit-bukit, yang memiliki luas 511,36 km² dan terletak pada ketinggian antara 0 – 710 meter di atas permukaan laut.

Secara astronomis Kecamatan Kei Besar Utara Barat terletak pada 5°12'19" – 5°36'17" Lintang Selatan dan 132°56'45" – 133°10'16" Bujur Timur. Luas daratan Kecamatan Kei Besar Utara Barat adalah 157,81 km².

Berdasarkan letak geografisnya, Kecamatan Kei Besar Utara Barat memiliki batas-batas: Utara – Laut Banda; Selatan – Kecamatan Kei Besar; Barat – Kota Tual; Timur – Kecamatan Kei Besar Utara Timur.

Iklim

Iklim dipengaruhi oleh Laut Banda, Laut Arafura dan Samudera Hindia juga dibayangi oleh Pulau Irian di bagian timur dan Benua Australia di bagian selatan, sehingga sewaktu-waktu terjadi perubahan.

a. Tipe Iklim

Berdasarkan klasifikasi Agroklimate menurut OLDEMAN, IRSAL dan MULADI [1981], Kecamatan Kei

DESCRIPTION

Topographically Kei Besar Utara Barat Subdistrict is a hilly area, which has an area of 511,36 km² and is located at an altitude between 0 - 710 meters above sea level.

Astronomically Kei Besar Utara Barat Subdistrict is located at 5°12'19" – 5°36'17" South Latitude and 132°56'45" – 133°10'16" East Longitude. The land area of Kei Besar Utara Barat Subdistrict is 157,81 km².

Based on its geographical location, Kei Besar Utara Barat Subdistrict has boundaries as follows: North – Banda Sea; South – Kei Besar Subdistrict; West – Tual Municipality; East – Kei Besar Utara Timur Subdistrict.

Climate

The Climate is influenced by Banda Sea, Arafura Sea and Hindia Ocean, and also by Irian Island in the eastern part, and Australian continent in the southern part, so that there is an uncertainty on seasonal transition period.

a. Type of Climate

Based on Agroclimate Classification by OLDEMAN, IRSAL and MULADI [1981], Kei Besar Utara Barat

Besar Utara Barat termasuk dalam Zone C2 dengan jumlah bulan basah 5-6 bulan dan bulan kering 4-5 bulan.

Subdistrict is classified in Zone C2 with number of wet month 5-6 months and dry month 4-5 months.

b. Musim

1. Keadaan musim teratur, musim timur berlangsung dari bulan Juli sampai Oktober. Musim ini adalah musim kemarau. Musim barat berlangsung dari bulan November sampai Juni. Puncak musim hujan terjadi pada bulan Mei dan Desember, dengan masing-masing hari hujan sebanyak 26 hari dan 27 hari.
2. Musim pancaroba jatuh pada bulan Juni/Juli dan September/Oktober.
3. Bulan April sampai Oktober, bertiup angin timur tenggara. Angin kencang bertiup pada bulan September dan Oktober diikuti dengan hujan deras dan laut berombak besar.

b. Season

1. *Regular season conditions, East Wind Season start from July to October. This season is a dry season. West Wind Season start from November to June. The culmination of the rainy season occurs in May and December with rain days of each months are 26 days and 27 days.*
2. *Seasonal transitions fall in June/July and September/October.*
3. *From April to October wind blows East and South East. Hard wind blows in September and October followed by heavy rain and raging sea.*

c. Curah Hujan

Tahun 2018 curah hujan yang tercatat adalah 2.648,90 mm per tahun atau rata-rata 220,742 mm per bulan, dengan jumlah hari hujan sebanyak 222 hari atau rata-rata 19 hari hujan per bulan.

c. Rainfall

In 2018, rain fall that recorded is 2.648,90 mm per year or 220,742 mm per month in average, with rainy 222 days or 19 rainy days average per month.

d. Suhu, Kelembaban, Penyinaran Matahari dan Tekanan Udara

1. Suhu rata-rata untuk tahun 2018 sesuai data dari Stasiun Meteorologi Dumatubun Langgur adalah 26,70°C dengan suhu minimum 26,10°C dan maksimum 27,80°C.
2. Kelembaban rata-rata 85%, penyinaran matahari rata-rata 45% dan tekanan udara rata-rata 1.008,2 milibar.

Hidrologi

a. Sungai

Banyak sungai yang mengalir di Kecamatan Kei Besar Utara Barat, dapat terlihat pada Tabel 1.1.5.

b. Danau

Tidak ada danau yang terletak di Kecamatan Kei Besar Utara Barat.

Banyaknya gempa bumi yang tercatat pada Stasiun Geofisika Tual dapat dilihat pada Tabel 1.2.1.

d. Temperature, Humadity, Solar Illumination and Athmospheric Pressure

1. *Average temperature in 2018 according to data from Dumatubun Langgur Meteorology Station is 26,70°C with minimum temperature 26,10°C and maximum temperature 27,80°C.*
2. *The average humadity is 85%, solar illumination average 45% and temperature average 1.008,2 milibar.*

Hidrology

a. Rivers

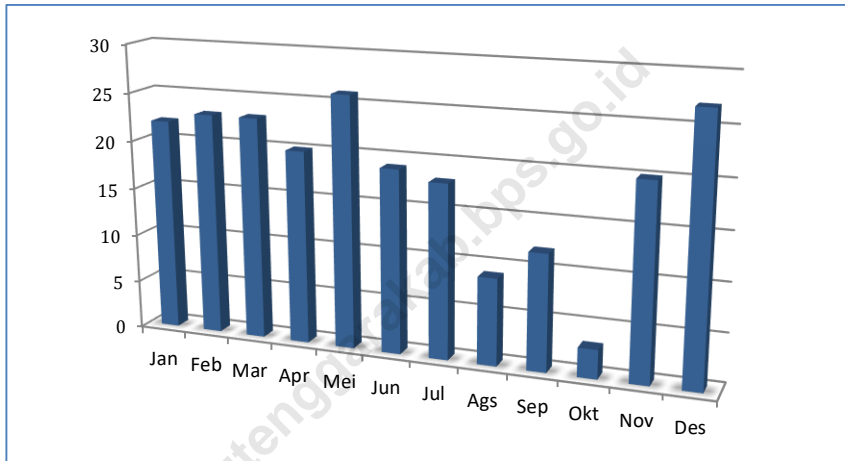
Many rivers flowing in Kei Besar Utara Barat Subdistrict, can be seen in Table 1.1.5.

b. Lakes

There's no lake located in Kei Besar Utara Barat Subdistrict.

Earthquakes frequency recorded in Tual Geophysics Station can be seen in the Table 1.2.1.

Gambar 1. Jumlah Hari Hujan yang Tercatat pada Stasiun Meteorologi Dumatubun Langgur, 2018
Picture Jumlah Hari Hujan yang Tercatat pada Stasiun Meteorologi Dumatubun Langgur, 2018
Number of Rainy Days Recorded at Meteorological Station Dumatubun Langgur, 2018



1.1 GEOGRAFI / GEOGRAPHY

Tabel 1.1.1 **Letak Geografis Desa di Kecamatan Kei Besar Utara Barat, 2018**
Geographical Location of Villages in Kei Besar Utara Barat Subdistrict, 2018

	Desa Village	Pulau Island
	(1)	(2)
1.	Weer Ohoinam	P. Yut
2.	Weer Ohoiker	P. Yut
3.	Weer Frawaf	P. Yut
4.	Faa	P. Yut
5.	Dangarat	P. Yut
6.	Ohoituf	P. Yut
7.	Hangur	P. Yut
8.	Ngurwalek	P. Yut
9.	Uwat	P. Yut
10.	Uwat Wear	P. Yut
11.	Uwat Reyaan	P. Yut
12.	Mun Ohoitadium	P. Yut
13.	Mun Werfan	P. Yut
14.	Mun Ohoiir	P. Yut
15.	Mun Essoy	P. Yut
16.	Mun Kahar	P. Yut
17.	Mun Ngurditwain	P. Yut
18.	Ad Wearaur	P. Yut
19.	Ad Ngurwul	P. Yut
20.	Ad Ohoiwaf	P. Yut
21.	Laar	P. Yut
22.	Hoor Islam	P. Yut
23.	Hoor Kristen	P. Yut
24.	Waer	P. Yut
25.	Waerat	P. Yut

Sumber/Source: Pemerintah Desa/Village Government

Tabel 1.1.2 Luas Wilayah Kecamatan Kei Besar Utara Barat, 2018
Table Total Area of Kei Besar Utara Barat Subdistrict, 2018

Kecamatan Subdistrict	Luas Daratan Land Area Width [KM²]	Luas Perairan Sea Area Width [KM²]	Luas Total Total Area Width [KM²]
(1)	(2)	(3)	(4)
Kei Besar Utara Barat	157,81	353,55	511,36

Sumber/Source: Bappeda Kabupaten Maluku Tenggara/Bappeda of Maluku Tenggara Regency

Tabel 1.1.3 Nama-nama Pulau Besar dan Status Didiami / Kosong dan Wilayah Desa di Kecamatan Kei Besar Utara Barat, 2018
Table Big Islands Names and Lived / Empty Status and Village Area in Kei Besar Utara Barat Subdistrict, 2018

Pulau Island	Desa Village	Didiami/Kosong Lived/Empty
(1)	(2)	(3)
P. Kei Besar / P. Yut	Semua Desa	√

Sumber/Source: Kantor Kecamatan Kei Besar Utara Barat/Office of Kei Besar Utara Barat Subdistrict

Tabel 1.1.4 **Klasifikasi Golongan Umur Pulau/Kepulauan di Kecamatan Kei Besar Utara Barat**
Group Ages Clasifications Islands/Archipelego in Kei Besar Utara Barat Subdistrict

Nama Kepulauan Name of Archipelago	Klasifikasi Classification	Umur [Juta Tahun] Ages [Million Year]
(1)	(2)	(3)
Kepulauan Kei/Kei Island	Politoceen	70
	N e o g e n	50
	Kwartir/Polistoceen	1

Sumber/Source: Bappeda Kabupaten Maluku Tenggara/Bappeda of Maluku Tenggara Regenc

Tabel 1.1.5 Nama-nama Sungai menurut Letaknya di Kecamatan Kei Besar Utara Barat
The names of the rivers according to the location in Kei Besar Utara Barat Subdistrict

Nama Sungai <i>Name of Rivers</i>	Letak Desa <i>Village Location</i>
(1)	(2)
Kalbon	Hangur
Wan Haubeb	Dangarat
Abiyol	Ngurwalek
Weriar, Kilwair	Uwat Wear
Werhoar	Mun Ohoitadium
Ho Ir	Mun Ohoir
Weraur	Ngurwul
Kesair, Sohon	Ad Ohoiwab
Ngilyau, Adu	Waer
Werwadan, Wernarak	Laar
Kohoniun	Hoor Kristen
Hongiar	Hoor Islam, Hoor Kristen
Ad	Ad Weraur
Air Karang	Weer Frawav
Wear Nam, Falel Hoat	Weer Ohoiam

Sumber/Source: Pemerintah Desa/Village Government

1.2 IKLIM / CLIMATE

Tabel 1.2.1 Banyaknya Gempa Bumi yang Tercatat pada Stasiun Geofisika Tual menurut Bulan, 2018
Number of Earthquakes Recorded at Geophysics Station of Tual by Monthly, 2018

Bulan Month	Gempa yang dirasakan Earthquakes to be notice		Local Magnitude		Kedalaman Depth		
	Dirasakan Felt	Tidak Dirasakan Not Felt	M < 5	M ≥ 5	Dangkal (<60 km)	Menengah (60-300 km)	Dalam (>300 km)
(1)	(2)	(3)	(4)	(5)	(6)	(7)	(8)
Januari/January	1	3	3	1	2	2	-
Februari/February	-	5	5	-	4	1	-
Maret/March	-	2	2	-	1	1	-
April/April	-	3	3	-	1	2	-
Mei/May	-	3	3	-	1	1	1
Juni/June	-	2	2	-	2	-	-
Juli/July	-	6	5	1	-	6	-
Agustus/August	1	3	3	1	1	2	-
September/September	-	2	1	1	-	3	-
Oktober/October	-	1	1	-	1	-	-
November/November	-	1	1	-	1	-	-
Desember/December	-	5	5	-	-	5	-
2018	2	36	34	4	14	23	1

Sumber/Source : Stasiun Geofisika Tual/Geophysics Station of Tual

Tabel 1.2.2 Data Klimatologi Bulanan Stasiun Meteorologi Dumatubun Langgur, 2018
Monthly Climate Data Recorded at The Dumatubun Langgur Meteorology Station, 2018

Bulan Month	Suhu/Temperature ° C			Jumlah Curah Hujan Amount of Rainfall [mm]	Jumlah Hari Hujan Number of Rainy Days	Rata-rata Penyi- naran Matahari Average Solar Illumin- ation [%]
	Rata-rata Average	Maksimum Maximal	Minimum Minimal			
(1)	(2)	(3)	(4)	(5)	(6)	(7)
Januari	26,30	31,20	23,30	244,2	22	21,00
Februari	26,50	31,10	23,10	383,0	23	41,00
Maret	26,60	30,80	23,00	417,7	23	28,00
April	26,40	30,90	23,20	291,1	20	47,00
Mei	27,30	30,60	24,20	283,7	26	59,00
Juni	26,30	29,60	24,00	173,6	19	49,00
Juli	26,10	29,10	23,50	80,8	18	62,00
Agustus	26,10	30,00	22,60	19,1	9	57,00
September	26,60	30,50	22,20	38,4	12	60,00
Oktober	27,30	32,20	23,80	14,3	3	43,00
November	27,80	32,50	23,10	278,3	20	44,00
Desember	27,10	32,20	23,80	424,7	27	30,00
2018	26,70	30,90	23,30	2 648,9	222	45,00
2017	26,70	31,60	23,29	2 927,1	256	36,16

GEOGRAPHY AND CLIMATE

Lanjutan / *Continued*

Bulan Month	Tekanan Udara Rata-rata Average Atmospheric Pressure [mb]	Kelembaban Udara Average Relative Humidity [%]	Angin/Wind			
			Kecepatan Rata-rata Average Speed [Knot]	Arah Terbanyak Prevailing Direction	Kecepatan Terbesar Max Speed	Arah Direction
(1)	(8)	(9)	(10)	(11)	(12)	(13)
Januari	1 007,80	89,00	0,20	280	14,00	300
Februari	1 009,30	90,00	0,30	290	15,00	290
Maret	1 004,50	88,00	2,50	290	12,00	260
April	1 007,30	88,00	0,15	270	14,00	140
Mei	1 007,90	85,00	0,60	120	15,00	110
Juni	1 009,50	83,00	0,80	110	18,00	110
Juli	1 008,80	82,00	1,20	130	16,00	110
Agustus	1 009,90	81,00	1,90	130	15,00	130
September	1 009,50	77,00	3,40	120	13,00	120
Oktober	1 009,20	79,00	2,40	140	11,00	110
November	1 007,80	84,00	1,40	130	12,00	110
Desember	1 006,50	88,00	1,00	290	22,00	300
2018	1 008,20	85,00	1,30	130	18,00	110
2017	1 011,06	86,27	5,40	110	22,00	120

Sumber/Source : Stasiun Meteorologi Dumatubun Langgur/Dumatubun Langgur Meteorology Station

<https://malukutenggarakab.bps.go.id>



<https://malukutenggara.ac.id>

<https://malukutenggarakab.bps.go.id>

PENJELASAN TEKNIS

TECHNICAL NOTES

1. **Kecamatan** adalah pembagian wilayah administrasi di Indonesia di bawah kabupaten atau kota. Kecamatan terdiri atas desa-desa atau kelurahan.
 2. **Desa** adalah pembagian wilayah administratif di Indonesia di bawah kecamatan, yang dipimpin oleh Kepala Desa.
 3. **Desa Pesisir** adalah desa yang sebagian atau seluruh wilayahnya bersinggungan langsung dengan laut, baik berupa pantai maupun tebing karang.
 4. **Desa Swadaya** adalah desa yang memiliki potensi tertentu tetapi dikelola dengan sebaik-baiknya.
1. **Subdistrict** is the division of administrative regions in Indonesia under the regency or city. Subdistrict consists of the villages or kelurahan.
 2. **The village** is the division of the administrative area in Indonesia under the subdistrict, which is led by the Village Head.
 3. **Coastal Village** is a village which some areas are intersect/directly adjacent to the sea, either gently sloping/flat beach or cliffs/reef.
 4. **Swadaya Village** is a village that has certain potential but is managed as well as possible.

ULASAN**DESCRIPTION****Sejarah Singkat**

Perkembangan jumlah penduduk, desa, serta potensi publik ekonomi budaya di Kecamatan Kei Besar mendorong terbentuknya kecamatan baru, agar memperpendek rentang kendali pemerintahan dan meningkatkan pelayanan publik kepada masyarakat.

Kecamatan Kei Besar Utara Barat merupakan kecamatan hasil pemekaran dari Kecamatan Kei Besar, terbentuk pada tahun 2012 berdasarkan Peraturan Daerah (Perda) Pemerintah Kabupaten Maluku Tenggara No. 9 Tahun 2012.

Kecamatan yang beribukota di Desa Uwat ini, terdiri dari 25 desa dan kesemuanya berada di pesisir utara barat Pulau Kei Besar, sehingga dikategorikan sebagai Desa Pesisir.

Pemerintahan Desa

Tingkat perkembangan desa di Kecamatan Kei Besar Utara Barat pada tahun 2018 dapat dilihat dari klasifikasi desa pada Tabel 2.1.3.

A Brief History

Population growth, rural development, socio-economic and cultural potential in Kei Besar Subdistrict has encouraged the formation of new subdistrict, in order to shorten the span of government control and improved the public services to people.

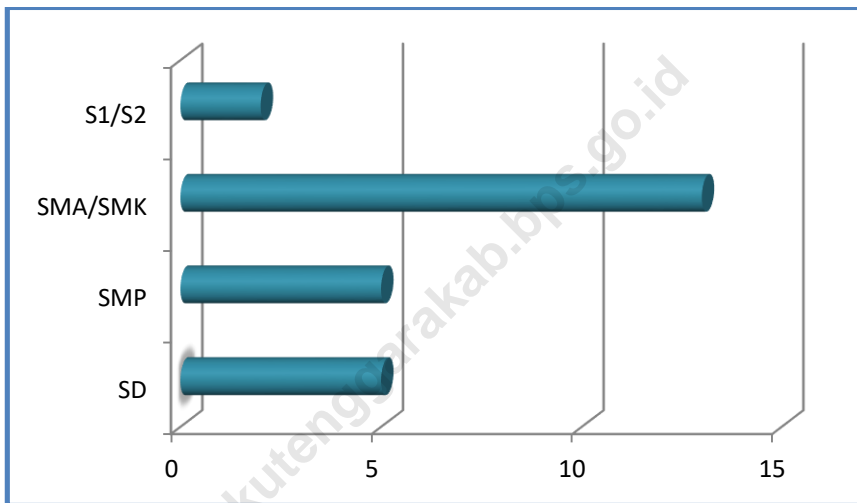
Kei Besar Utara Barat Subdistrict is the subdistrict, result of the division of Kei Besar Subdistrict which was formed in 2012 based on Regional Regulation (Perda) of Maluku Tenggara Regency's Government No. 9 Tahun 2012.

The capital subdistrict is Uwat. This subdistrict consist of 25 villages which all are located in north west coast of Kei Besar Island, so that they are categorized as Coastal Villages.

Village Government

Village growth in Kei Besar Utara Barat Subdistrict in 2018 can be seen from the village classification in Table 2.1.3.

Gambar 2 Tingkat Pendidikan Terakhir Kepala Desa di Kecamatan Kei Besar Utara Barat, 2018
Picture **Education Level of Village Chiefs in Kei Besar Utara Barat Subdistrict, 2018**



2.1 PEMERINTAHAN / GOVERNMENT

Tabel 2.1.1. Nama-nama Camat Kei Besar Utara Barat dan Masa Jabatannya
Names of Subdistrict Major of Kei Besar Utara Barat and Serving Periods

Masa Jabatan Period	Nama Name	Lama Menjabat Period Length
(1)	(2)	(3)
2014 – sekarang	Kores Rahakorat, S.Sos	2

Sumber/Source: Kantor Kecamatan Kei Besar Utara Barat/Office of Kei Besar Utara Barat Subdistrict

Tabel 2.1.2 Nama-nama Kepala Desa menurut Umur dan Pendidikan Terakhir di Kecamatan Kei Besar Utara Barat, 2018
Names of Village Chiefs by Age and Education in Kei Besar Utara Barat Subdistrict, 2018

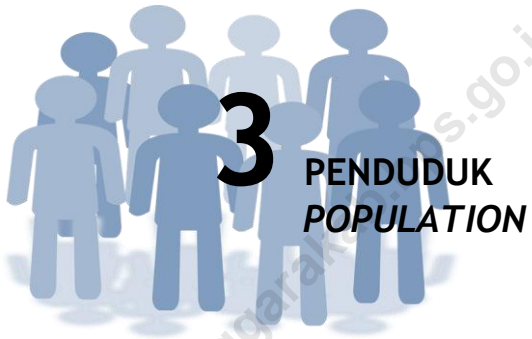
	Desa Villages	Nama Name	Umur Age	Pendidikan Education
	(1)	(2)	(3)	(4)
1.	Weer Ohoenam	A. Yani Rahawarin	53	S2
2.	Weer Ohoiker	Mansur Rabrusun	57	SMA
3.	Weer Frawaf	Mohamad Nur Rahayaan	49	SMA
4.	Faa	Moh. Haris Rado	34	SMA
5.	Dangarat	Jason Jehubebjanan	46	SMA
6.	Ohoituf	Rufus Hunganwarin	51	S1
7.	Hangur	Natalis Rado	70	SD
8.	Ngurwalek	Robertus Materay	43	SMA
9.	Uwat	Hasan Namsa	71	SMP
10.	Uwat Wear	Moh Akib Welerubun	49	SMA
11.	Uwat Reyaan	Usman Tupan	45	SMP
12.	Mun Ohoitadium	Mohamad Renngur	46	SMK
13.	Mun Werfan	Julius Faubun	47	SD
14.	Mun Ohoilr	Falentinus Tutratan	48	SMA
15.	Mun Essoy	Moses Renel	52	SMA
16.	Mun Kahar	Mahmud Watubun	53	SD
17.	Mun Ngurditwain	Usman Renngur	54	SMA
18.	Ad Wearaur	Welhelmus Renuw	55	SD
19.	Ad Ngurwul	Derek N. Balyanan	62	SMP
20.	Ad Ohoiwaf	Anna Elisabeth Rahawarin	53	PGAK
21.	Laar	Mores Karel Balubun	55	SMP
22.	Hoor Islam	Jufri Tanarubun	53	SMK
23.	Hoor Kristen	Melkias Hoor	63	SMP
24.	Waer	Dominggus Petrus Tayanan	42	SMK
25.	Waerat	Paulus Lasibjanan	53	SD

Sumber/Source: Pemerintah Desa/Village Government

Tabel 2.1.3 **Klasifikasi Desa di Kecamatan Kei Besar Utara Barat, 2018**
Table **Village Classification in Kei Besar Utara Barat Subdistrict, 2018**

	Nama Desa <i>Village</i>	Klasifikasi Desa <i>Village Classification</i>
	(1)	(2)
1.	Weer Ohoinam	Swadaya
2.	Weer Ohoiker	Swadaya
3.	Weer Frawaf	Swadaya
4.	Faa	Swadaya
5.	Dangarat	Swadaya
6.	Ohoituf	Swadaya
7.	Hangur	Swadaya
8.	Ngurwalek	Swadaya
9.	Uwat	Swadaya
10.	Uwat Wear	Swadaya
11.	Uwat Reyaan	Swadaya
12.	Mun Ohoitadium	Swadaya
13.	Mun Werfan	Swadaya
14.	Mun Ohoiir	Swadaya
15.	Mun Essoy	Swadaya
16.	Mun Kahar	Swadaya
17.	Mun Ngurditwain	Swadaya
18.	Ad Wearaur	Swadaya
19.	Ad Ngurwul	Swadaya
20.	Ad Ohoiwaf	Swadaya
21.	Laar	Swadaya
22.	Hoor Islam	Swadaya
23.	Hoor Kristen	Swadaya
24.	Waer	Swadaya
25.	Waerat	Swadaya

Sumber/Source: Pemerintah Desa/Village Government



<https://malukutenggerak.s.go.id>

<https://malukutenggarakab.bps.go.id>

PENJELASAN TEKNIS

1. **Penduduk Indonesia** adalah semua orang yang berdomisili di wilayah teritorial Indonesia selama 6 bulan atau lebih dan atau mereka yang berdomisili kurang dari 6 bulan tetapi bertujuan menetap.
2. **Kepadatan penduduk** adalah rasio banyaknya penduduk per kilometer persegi.
3. **Rasio jenis kelamin** adalah perbandingan antara penduduk laki-laki dan penduduk perempuan pada suatu wilayah dan waktu tertentu. Biasanya dinyatakan dengan banyaknya penduduk laki-laki untuk 100 penduduk perempuan.

TECHNICAL NOTES

1. **The population of Indonesia** are all residents of the entire territory of Indonesia who have stayed for six months or longer, and those who intended to stay more than six months even though their length of stay is less than six months.
2. **Population density** is ratio of population per square kilometer.
3. **Sex ratio** is the ratio of males population to females population in a given area and time, usually expressed as the number of males for every 100 females.

ULASAN**DESCRIPTION**

Penduduk Kecamatan Kei Besar Utara Barat pada tahun 2018 berjumlah 9.976 jiwa, yang terdiri dari 4.981 jiwa laki-laki dan 4.995 jiwa perempuan atau 7,88 persen dari total jumlah penduduk Kabupaten Maluku Tenggara.

Rasio Jenis Kelamin Kecamatan Kei Besar Utara Barat pada tahun 2018 sebesar 100. Hal ini berarti secara rata-rata perbandingan jumlah laki-laki dan perempuan di kecamatan ini adalah sama.

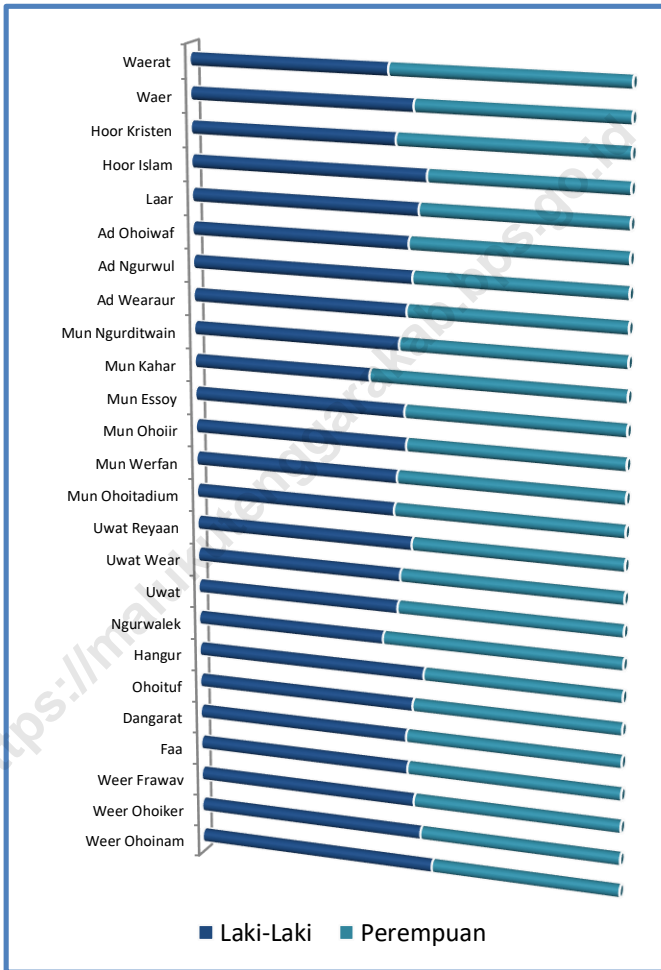
Jika kita membandingkan jumlah penduduk dengan luas wilayah, maka kita akan mendapatkan Tingkat Kepadatan Penduduk Kecamatan Kei Besar Utara Barat. Dengan luas wilayah 511,36 km² dan jumlah penduduk pada tahun 2018 sebanyak 9.976 jiwa, maka Tingkat Kepadatan Penduduk Kecamatan Kei Besar Utara Barat pada tahun 2018 adalah sebesar 19,51 jiwa/km². Hal ini berarti setiap 1 km² di Kecamatan Kei Besar Utara Barat dihuni oleh 20 jiwa.

The population of Kei Besar Utara Barat Subdistrict in 2018 totaled 9.976 people, consisting of 4.981 males and 4.995 females or 7,88 percent of the total population of Maluku Tenggara Regency.

The Sex Ratio of Kei Besar Utara Barat Subdistrict in 2018 is 100. This means that on average the ratio of the number of male and female in this subdistrict is the same.

If we compare the population with the area, then we will get the Population Density Level of Kei Besar Utara Barat Subdistrict. With an area of 511,36 km² and a population of 9.976 in 2018, the Population Density of Kei Besar Utara Barat Subdistrict in 2018 is 19,51 people/km². This means that every 1 km² in Kei Besar Utara Barat Subdistrict is inhabited by 20 people.

Gambar 3. Jumlah Penduduk di Kecamatan Kei Besar Utara Barat, 2018
Picture Population in Kei Besar Utara Barat Subdistrict, 2018



3.1 KEPENDUDUKAN / POPULATION

Tabel 3.1.1 Jumlah Penduduk dan Rasio Jenis Kelamin menurut Desa di Kecamatan Kei Besar Utara Barat, 2018
Population and Sex Ratio by Villages in Kei Besar Utara Barat Subdistrict, 2018

	Desa <i>Villages</i>	Jenis Kelamin <i>Gender</i>			Rasio Jenis Kelamin <i>Sex Ratio</i>
		Laki-Laki <i>Male</i>	Perempuan <i>Female</i>	Jumlah <i>Total</i>	
	(1)	(2)	(3)	(4)	(5)
1.	Weer Ohoinam	61	48	109	127
2.	Weer Ohoiker	90	79	169	114
3.	Weer Frawav	424	397	821	107
4.	Faa	362	360	722	101
5.	Dangarat	154	155	309	99
6.	Ohoituf	264	250	514	106
7.	Hangur	109	93	202	117
8.	Ngurwalek	83	104	187	80
9.	Uwat	475	518	993	92
10.	Uwat Wear	140	149	289	94
11.	Uwat Reyaan	132	126	258	105
12.	Mun Ohoitadium	199	224	423	89
13.	Mun Werfan	94	103	197	91
14.	Mun Ohoiir	431	433	864	100
15.	Mun Essoy	143	146	289	98
16.	Mun Kahar	65	92	157	71
17.	Mun Ngurditwain	153	164	317	93
18.	Ad Wearaur	313	313	626	100
19.	Ad Ngurwul	289	274	563	105
20.	Ad Ohoiwaf	103	101	204	102
21.	Laar	228	204	432	112
22.	Hoor Islam	141	117	258	121
23.	Hoor Kristen	206	227	433	91
24.	Waer	255	239	494	107
25.	Waerat	67	79	146	85
	Kei Besar Utara Barat	4 981	4 995	9 976	100

Sumber/Source: Dinas Kependudukan dan Pencatatan Sipil Kabupaten Maluku Tenggara



<https://malukutenggarakab.bps.go.id>

PENJELASAN TEKNIS

1. **Jalur Pendidikan di Indonesia** terdiri atas 1) pendidikan formal, 2) pendidikan nonformal, dan 3) pendidikan informal yang ketiganya dapat saling melengkapi dan memperkaya (Undang-Undang No. 20 Tahun 2013 tentang Sistem Pendidikan Nasional).
2. **Jenjang Pendidikan Formal** terdiri atas pendidikan dasar, pendidikan menengah, dan pendidikan tinggi. Jenis pendidikan yang diajarkan mencakup pendidikan umum, kejuruan, akademik, profesi, vokasi, keagamaan, dan khusus.
 - a. Pendidikan Dasar berbentuk Sekolah Dasar (SD) dan Madrasah Ibtidaiyah (MI) atau bentuk lain yang sederajat serta Sekolah Menengah Pertama (SMP) dan Madrasah Tsanawiyah (MTs), atau bentuk lain yang sederajat.
 - b. Pendidikan Menengah berbentuk Sekolah Menengah Atas (SMA), Madrasah Aliyah (MA), Sekolah Menengah Kejuruan (SMK), dan Madrasah Aliyah Kejuruan (MAK), atau bentuk lain yang sederajat.
 - c. Pendidikan Tinggi merupakan jenjang pendidikan setelah

TECHNICAL NOTES

1. **The Education System in Indonesia** consists of 1) a formal education, 2) non-formal education, and 3) informal education that all three can be complementary and enriching (Law No. 20 Year 2013 about The National Education System).
2. **The Formal Education Level** consists of primary education, secondary education, and high education. The kind of education that taught consists of general education, vocational, academic, professional, religious, and specific education.
 - a. The Primary Education consists of Elementary School and Islamic Elementary School or other equivalent forms and Junior High School and MTs, or other equivalent forms.
 - b. The Secondary Education consists of the senior high school, MA, Vocational School, and Vocational Madrasah Aliyah, or other equivalent forms.
 - c. The High Education consists of the education level after the secondary education that consists of diplomas, bachelor,

pendidikan menengah yang mencakup program pendidikan diploma, sarjana, magister, spesialis, dan doktor yang diselenggarakan oleh perguruan tinggi. Perguruan tinggi dapat berbentuk akademi, politeknik, sekolah tinggi, institut, atau universitas.

3. **Rumah Sakit** adalah tempat pemeriksaan dan perawatan kesehatan, biasanya berada di bawah pengawasan dokter/tenaga medis, yang melayani penderita yang sakit untuk berobat rawat jalan atau rawat inap.

4. **Puskesmas (Pusat Kesehatan Masyarakat)** adalah unit pelaksana teknis dinas kesehatan kabupaten/kota yang mempunyai fungsi utama sebagai penyelenggara pelayanan kesehatan tingkat pertama. Wilayah kerja puskesmas maksimal adalah satu kecamatan dan untuk dapat menjangkau wilayah kerjanya, puskesmas mempunyai jaringan pelayanan yang meliputi unit Puskesmas Pembantu (Pustu), unit Puskesmas Keliling (Puskel), dan unit bidan desa/komunitas (Peraturan Menteri Kesehatan RI No. 75 Tahun 2014 Tentang Pusat Kesehatan Masyarakat).

master, specialist, and doctoral degrees that are held by the college. The colleges can be academy, polytechnic, high school, institute, or university.

3. **Hospital** is a place for health check, usually controlled/supervised by doctors/medical personnel to serve the ill patients to get outpatient or inpatient treatment services.

4. **Public Health Center** is technical implementation unit of regency health department that have the primary function as a first-level health care providers. The working area standard of public health center is one district and to reach their working areas, public health centers have a service network covering subsidiary of public health center, mobile public health center units, and midwife units (Regulation of the Minister of Health of Indonesia Number 75 Year 2014 about Public Health Center).

5. **Pos Pelayanan Kesehatan Terpadu (Posyandu)** adalah kegiatan kesehatan dasar yang diselenggarakan dari, oleh dan untuk masyarakat yang dibantu oleh petugas kesehatan (Nakes).
6. **Pos Kesehatan Desa (Poskesdes)** adalah upaya kesehatan bersumberdaya masyarakat, yang berfungsi sebagai wadah bagi kesehatan masyarakat desa.
7. **Tenaga Kesehatan (Nakes)** adalah setiap orang yang mengabdikan diri dalam bidang kesehatan, serta memiliki pengetahuan dan/atau keterampilan melalui pendidikan di bidang kesehatan, yang untuk jenis tertentu memerlukan kewenangan untuk melakukan upaya kesehatan.
8. **Surau atau Langgar** adalah masjid kecil tempat mengaji atau bersholat, tetapi tidak digunakan untuk sholat jumat.
5. ***Integrated Health Service Post (Posyandu)*** is a basic health activity organized from, by and for communities assisted by health workers (Nakes)
6. ***Village Health Post (Poskesdes)*** is a community-based health effort that serves as a forum for the health of rural communities.
7. ***Health Workers (Nakes)*** are every person who is devoted to health, and has knowledge and/or skills through education in the health sector, which for certain types requires the authority to make health efforts.
8. ***Surau or Langgar*** is a small mosque in which to pray or sholat, but not used to pray Friday.

ULASAN**DESCRIPTION****Pendidikan**

Keadaan Pendidikan di Kecamatan Kei Besar Utara Barat dapat dilihat dari Tabel 4.1.1 s.d. Tabel 4.1.2.

Terdapat 15 Sekolah Dasar yang tersebar di hampir seluruh desa di Kecamatan Kei Besar Utara Barat. Sekolah Menengah Pertama berjumlah 5 dan hanya berada di desa-desa tertentu. Tidak terdapat Taman Kanak-kanak dan Sekolah Menengah Atas atau Sekolah Menengah Kejuruan di kecamatan ini. Di beberapa desa sudah mempunyai Pendidikan Anak Usia Dini (Paud), sedangkan sisanya merupakan Kelompok Bermain (KB) dan Satuan Paud Sejenis (SPS), yang digunakan untuk mengakomodir pendidikan anak-anak yang usianya masih belum cukup untuk sekolah.

Di Desa Weer Ohoiker terdapat satu-satunya Madrasah Ibtidaiyah Swasta (MIS) Ibnu Sabil Ohoiker yang setara dengan SD.

Kesehatan

Pada tahun 2018, di Kecamatan Kei Besar Utara Barat terdapat 1 Puskesmas tanpa rawat inap, 4 Puskesmas Pembantu, 25 Posyandu, dan 2

Education

Information about education in Kei Besar Utara Barat Subdistrict can be obtained from Table 4.1.1 to 4.1.2.

There are 15 elementary schools in almost all villages in the Kei Besar Utara Barat Subdistrict. Junior High Schools total 5 units and only in certain villages. There are no Kindergartens and High Schools or Vocational High Schools in this subdistrict. In some villages already have an Early Childhood Education (PAUD), while the rest are Play Groups and SPS, which is used to accommodate the education of children whose age is still not enough for school.

In Weer Ohoiker Village, there is the only one Private Moslem Elementary School (MIS) named Ibnu Sabil Ohoiker which is equivalent with formal elementary school.

Health

In 2018, there are 1 Public Health Centers without hospitalization, 4 Supporting Public Health Centers and 25 Integrated Health Service Posts and also 2 Village Health Posts (Table 4.2.1).

Poskedes (Tabel 4.2.1).

Sebelumnya, terdapat 1 Puskesmas di Desa Hoor Islam. Hanya saja, kondisi bangunan puskesmas tersebut telah rusak sehingga tidak beroperasi lagi.

Sedangkan untuk tenaga kesehatan hanya terdapat 8 orang perawat umum, 4 orang bidan, 1 orang sanitasi dan 1 orang lainnya. (Tabel 4.2.2).

Agama

Pada umumnya, penduduk di Kecamatan Kei Besar Utara Barat menganut agama Islam, Kristen dan Katolik. Jumlah tempat ibadah yang ada di Kecamatan Kei Besar Utara Barat dapat dilihat pada Tabel 4.3.1.

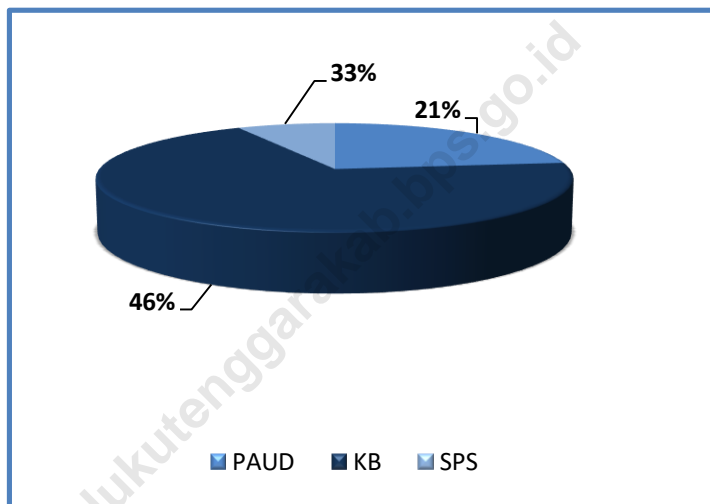
Previously, there was 1 Public Health Centers in Hoor Islam Village. However the condition of the building has been damaged so that it no longer operates.

While, as health personnels, there are only 8 general nurse, 4 midwives, 1 sanitation and 1 other health worker (Table 4.2.2).

Religion

In general, peoples in Kei Besar Utara Barat Subdistrict adhered to Islam, Christianity and Catholicism. The number of Worship Place in Kei Besar Utara Barat Subdistrict can be seen in Table 4.3.1.

Gambar 4. Persentase Jumlah Satuan Pendidikan Anak Usia Dini (PAUD) menurut Jenis di Kecamatan Kei Besar Utara Barat, 2018
Picture (PAUD) menurut Jenis di Kecamatan Kei Besar Utara Barat, 2018
Percentage of Early Childhood Education (PAUD) by Type in Kei Besar Utara Barat Subdistrict, 2018



4.1 PENDIDIKAN / EDUCATION

Tabel 4.1.1 Jumlah Sekolah Dasar menurut Status dan menurut Desa di Kecamatan Kei Besar Utara Barat, 2018
Number of Elementary School by Status and by Villages in Kei Besar Utara Barat Subdistrict, 2018

	Nama Desa <i>Village</i>	Negeri <i>State</i>	Swasta <i>Private</i>	Jumlah <i>Total</i>
	(1)	(2)	(3)	(4)
1.	Weer Ohoinam	-	-	-
2.	Weer Ohoiker	-	-	-
3.	Weer Frawaf	1	-	1
4.	Faa	1	-	1
5.	Dangarat	-	1	1
6.	Ohoituf	-	1	1
7.	Hangur	-	-	-
8.	Ngurwalek	1	-	1
9.	Uwat	1	1	2
10.	Uwat Wear	-	-	-
11.	Uwat Reyaan	1	-	1
12.	Mun Ohoitadium	-	1	1
13.	Mun Werfan	-	-	-
14.	Mun Ohoiir	-	1	1
15.	Mun Essoy	-	-	-
16.	Mun Kahar	1	-	1
17.	Mun Ngurditwain	-	-	-
18.	Ad Wearaur	-	-	-
19.	Ad Ngurwul	-	1	1
20.	Ad Ohoiwaf	-	-	-
21.	Laar	-	1	1
22.	Hoor Islam	-	-	-
23.	Hoor Kristen	-	1	1
24.	Waer	-	1	1
25.	Waerat	-	-	-
	Jumlah / Total	6	9	15

Catatan/Note: Tidak Termasuk Madrasah Ibtidaiyah/Not Include Moslem Elementary Schools
 Sumber/Source: Pemerintah Desa/Village Government

Tabel 4.1.2 Jumlah Sekolah Menengah Pertama menurut Status dan menurut Desa di Kecamatan Kei Besar Utara Barat, 2018
Number of Junior High School by Status and by Villages in Kei Besar Utara Barat Subdistrict, 2018

	Nama Desa <i>Village</i>	Negeri <i>State</i>	Swasta <i>Private</i>	Jumlah <i>Total</i>
	(1)	(2)	(3)	(4)
1.	Weer Ohoinam	-	-	-
2.	Weer Ohoiker	-	-	-
3.	Weer Frawaf	1	-	1
4.	Faa	-	-	-
5.	Dangarat	-	-	-
6.	Ohoituf	-	1	1
7.	Hangur	-	-	-
8.	Ngurwalek	-	-	-
9.	Uwat	1	-	1
10.	Uwat Wear	-	-	-
11.	Uwat Reyaan	-	-	-
12.	Mun Ohoitadium	-	-	-
13.	Mun Werfan	-	-	-
14.	Mun Ohoiir	-	-	-
15.	Mun Essoy	1	-	1
16.	Mun Kahar	-	-	-
17.	Mun Ngurditwain	-	-	-
18.	Ad Wearaur	1	-	1
19.	Ad Ngurwul	-	-	-
20.	Ad Ohoiwaf	-	-	-
21.	Laar	-	-	-
22.	Hoor Islam	-	-	-
23.	Hoor Kristen	-	-	-
24.	Waer	-	-	-
25.	Waerat	-	-	-
	Jumlah/Total	4	1	5

Catatan/Note: Tidak Termasuk Madrasah Tsanawiyah/Not Include Moslem Junior High Schools
 Sumber/Source: Pemerintah Desa/Village Government

4.2 KESEHATAN / HEALTH

Tabel 4.2.1 Jumlah Fasilitas Kesehatan menurut Desa di Kecamatan Kei Besar Utara Barat, 2018
Number of Health Facilities by Village in Kei Besar Utara Barat Subdistrict, 2018

	Desa Villages	Rumah Sakit Hospital	Puskesmas Public Health Center	Puskesmas Pembantu Supporting PHC	Posyandu Integrated Health Service Posts	Poskesdes Village Health Centers
	(1)	(2)	(3)	(4)	(5)	(6)
1.	Weer Ohoinam	-	-	-	1	-
2.	Weer Ohoiker	-	-	-	1	-
3.	Weer Frawaf	-	-	1	1	-
4.	Faa	-	-	-	1	1
5.	Dangarat	-	-	-	1	-
6.	Ohoituf	-	-	-	1	1
7.	Hangur	-	-	-	1	-
8.	Ngurwalek	-	-	-	1	-
9.	Uwat	-	-	1	1	-
10.	Uwat Wear	-	-	-	1	-
11.	Uwat Reyaan	-	-	-	1	-
12.	Mun Ohoitadium	-	1	-	1	-
13.	Mun Werfan	-	-	-	1	-
14.	Mun Ohoiir	-	-	1	1	-
15.	Mun Essoy	-	-	-	1	-
16.	Mun Kahar	-	-	-	1	-
17.	Mun Ngurditwain	-	-	-	1	-
18.	Ad Wearaur	-	-	1	1	-
19.	Ad Ngurwul	-	-	-	1	-
20.	Ad Ohoiwaf	-	-	-	1	-
21.	Laar	-	-	-	1	-
22.	Hoor Islam	-	-	-	1	-
23.	Hoor Kristen	-	-	-	1	-
24.	Waer	-	-	-	1	-
25.	Waerat	-	-	-	1	-
	Kei Besar Utara Barat	-	1	4	25	2

Sumber/Source: Pemerintah Desa/Village Government

Tabel 4.2.2 Jumlah Dokter, Tenaga Kesehatan Lainnya dan Bidan yang Berada di Desa di Kecamatan Kei Besar Utara Barat, 2018
Number of Physicians, Other Paramedics and Midwives Stayed in Village in Kei Besar Utara Barat Subdistrict, 2018

	Desa <i>Villages</i>	Dokter <i>Physicians</i>	Tenaga Kesehatan Lainnya <i>Other Health Workers</i>	Bidan <i>Midwives</i>
	(1)	(2)	(3)	(4)
1.	Weer Ohoenam	-	-	-
2.	Weer Ohoiker	-	-	-
3.	Weer Frawaf	-	1	1
4.	Faa	-	-	-
5.	Dangarat	-	-	-
6.	Ohoituf	-	-	-
7.	Hangur	-	-	-
8.	Ngurwalek	-	-	-
9.	Uwat	-	1	1
10.	Uwat Wear	-	-	-
11.	Uwat Reyaan	-	-	-
12.	Mun Ohoitadium	-	6	1
13.	Mun Werfan	-	-	-
14.	Mun Ohoiir	-	1	-
15.	Mun Essoy	-	-	-
16.	Mun Kahar	-	-	-
17.	Mun Ngurditwain	-	-	-
18.	Ad Wearaur	-	1	1
19.	Ad Ngurwul	-	-	-
20.	Ad Ohoiwaf	-	-	-
21.	Laar	-	-	-
22.	Hoor Islam	-	-	-
23.	Hoor Kristen	-	-	-
24.	Waer	-	-	-
25.	Waerat	-	-	-
	Kei Besar Utara Barat	-	10	4

Sumber/Source: Pemerintah Desa/Village Government

4.3 AGAMA/RELIGION

Tabel 4.3.1 Jumlah Tempat Ibadah menurut Jenis dan menurut Desa di Kecamatan Kei Besar Utara Barat, 2018
Table Number of Worship Places by Type and by Village in Kei Besar Utara Barat Subdistrict, 2018

	Nama Desa Village	Masjid Mosques	Surau/Langgar Moslem Chapels	Gereja / Churches	
				Protestan Protestants	Katolik Catholics
	1	2	3	4	5
1.	Weer Ohoenam	1	-	-	-
2.	Weer Ohoiker	1	-	-	-
3.	Weer Frawaf	1	-	1	-
4.	Faa	1	-	-	-
5.	Dangarat	-	-	1	-
6.	Ohoituf	-	-	-	1
7.	Hangur	-	-	-	1
8.	Ngurwalek	-	-	-	1
9.	Uwat	-	-	-	1
10.	Uwat Wear	1	-	-	-
11.	Uwat Reyaan	1	-	-	1
12.	Mun Ohoitadium	-	-	1	-
13.	Mun Werfan	-	-	1	-
14.	Mun Ohoiir	-	-	-	1
15.	Mun Essoy	-	-	1	-
16.	Mun Kahar	1	-	-	-
17.	Mun Ngurditwain	1	-	-	1
18.	Ad Wearaur	-	-	1	-
19.	Ad Ngurwul	-	-	1	-
20.	Ad Ohoiwaf	-	-	1	-
21.	Laar	-	-	1	-
22.	Hoor Islam	1	1	-	-
23.	Hoor Kristen	-	-	1	-
24.	Waer	-	-	1	-
25.	Waerat	-	-	1	-
	Jumlah / Total	9	1	12	7

Sumber/Source: Pemerintah Desa/Village Government

<https://malukutenggarakab.bps.go.id>



5

PERTANIAN AGRICULTURE

<https://malukutenggara.go.id>

<https://malukutenggarakab.bps.go.id>

PENJELASAN TEKNIS

TECHNICAL NOTES

1. **Tanaman Pangan** adalah segala jenis tanaman yang di dalamnya terdapat karbohidrat dan protein dan dapat digunakan sebagai sumber energi bagi manusia.
 2. Data pokok tanaman pangan yang dikumpulkan adalah luas panen dan produktivitas (hasil per hektar). Produksi tanaman pangan merupakan hasil perkalian antara luas panen dengan produktivitas. Pengumpulan data luas panen dilakukan setiap bulan dengan pendekatan area kecamatan di seluruh wilayah Indonesia. Pengumpulan data produktivitas dilakukan melalui pengukuran langsung pada plot ubinan berukuran 2½m x 2½m. Pengumpulan data produktivitas dilakukan setiap subround (empat bulanan) pada waktu panen petani.
 3. Data produksi padi dan palawija yang disajikan adalah dalam kualitas: gabah kering giling (padi), pipilan kering (jagung), biji kering (kedelai dan kacang tanah), dan umbi basah (ubi kayu dan ubi jalar).
1. **Food crops** are all types of plants in which there are carbohydrates and proteins and can be used as a source of energy for humans
 2. The main food crops data collected consists of harvested area and productivity (yield per hectare). Food crops production is generated by harvested area multiplied by productivity. The harvested area data is collected every month using panen sub district area approach in all sub district in Indonesia. The productivity data collection is conducted by a direct measurement in 2½m x 2½m crop cutting plot. The productivity measurement is conducted in every subround (four monthly) at the time when farmers are harvesting their crops.
 3. Production of paddy and secondary crops data are presented in the form of: dry unhusked rice (paddy), dry loose maize (maize), dry shells crops (soybeans and peanuts), and fresh roots (cassava and sweet potatoes).

ULASAN**DESCRIPTION**

Sektor Pertanian merupakan sektor ekonomi utama yang menunjang kehidupan masyarakat di Kecamatan Kei Besar Utara Barat, terutama subsektor tanaman pangan/palawija dan perikanan.

Luas lahan pertanian padi palawija sebagai bahan makanan pokok adalah sebesar 265 ha (2,65 km²) saja. Produksi dari pertanian padi palawija yang paling dominan di Kecamatan Kei Besar Utara Barat adalah ketela pohon dan sejenisnya sebesar 636 ton selama tahun 2018. Hal ini mencerminkan bahan makanan pokok sehari-hari penduduk di kecamatan ini (Tabel 5.1.1).

Aktivitas Perkebunan dan Peternakan di Kecamatan Kei Besar Utara Barat dapat dilihat pada Tabel 5.2.1 sampai dengan Tabel 5.3.1.

Subsektor perikanan meskipun sangat besar kontribusinya di Kecamatan Kei Besar Utara Barat masih didominasi oleh nelayan tradisional. Hal itu terlihat dari perahu yang digunakan, yang sebagian besar perahu tak bermotor dan alat penangkapan ikan utama yang digunakan, yaitu pancing tegak (Tabel 5.4.1).

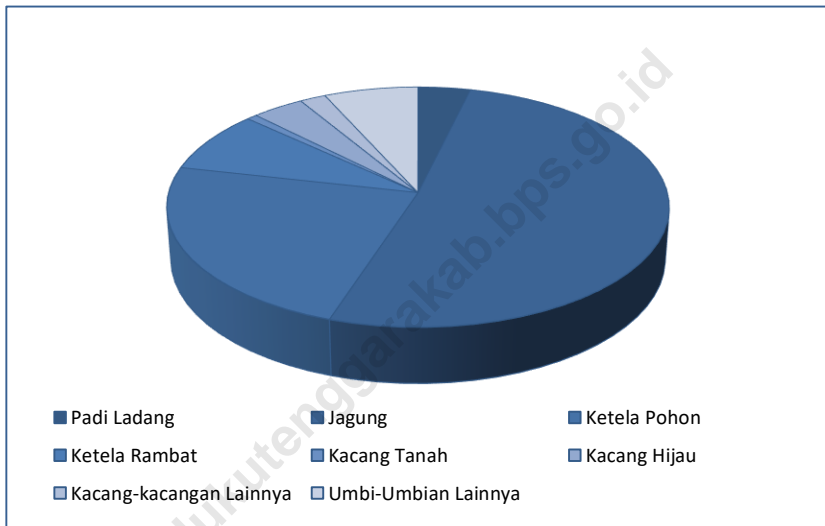
Agriculture is the main economic sector which builds the living of the people of Kei Besar Utara Barat Subdistrict, especially food crops and fisheries subsector.

The agricultural areas used for food crops is 265 hectares (2,65 km²) only. The major production of food crops in Kei Besar Utara Barat Subdistrict is cassava and its kind amounting to 636 tons during the year of 2018. It reflects that cassava and its kind is the daily main food of people in these district (Table 5.1.1).

Plantation and Livestock activities in Kei Besar Utara Barat Subdistrict can be seen on Table 5.2.1 until 5.3.1.

The fisheries subsector, despite its very large contribution in Kei Besar Utara Barat Subdistrict is still dominated by traditional fishermen. This can be seen from the boats used, most of which are nonpowered boats and the main fishing gear used, namely vertical line rods (Table 5.4.1).

Gambar 5. Luas Areal Tanaman Pangan menurut Komoditi di Kecamatan Kei Besar Utara Barat, 2018
Picture Land Area of Food Crops by Commodities in Kei Besar Utara Barat Subdistrict, 2018



5.1 TANAMAN PANGAN / *FOOD CROPS*

Tabel 5.1.1 Luas Areal, Luas Panen dan Produksi Tanaman Pangan menurut Komoditi di Kecamatan Kei Besar Utara Barat, 2018
Table Land Area, Area Harvested and Production of Food Crops by Commodity in Kei Besar Utara Barat Subdistrict, 2018

Komoditi <i>Commodities</i>		Luas Areal <i>Land Area</i> [ha]	Luas Panen <i>Area Harvested</i> [ha]	Produksi <i>Production</i> [ton]
(1)		(2)	(3)	(4)
1.	Padi Ladang <i>Wetland Paddy</i>	10	12	36
2.	Jagung <i>Maize</i>	136	31	93
3.	Ketela Pohon <i>Cassava</i>	62	53	636
4.	Ketela Rambat <i>Sweet Potatoes</i>	22	9	72
5.	Kacang Tanah <i>Peanuts</i>	2	1	2
6.	Kacang Hijau <i>Mung Beans</i>	10	8	16
7.	Kacang-kacangan Lainnya <i>Other Pulses</i>	5	4	8
8.	Umbi-umbian Lainnya <i>Tubers</i>	18	17	85
Jumlah / Total		265	135	

Sumber/Source: Dinas Pertanian Kabupaten Maluku Tenggara

5.2 PERKEBUNAN / PLANTATION CROPS

Tabel 5.2.1 Luas Areal dan Produksi Tanaman Pala dan Kelapa di Kecamatan Kei Besar Utara Barat, 2018
Land Area and Production of Pala and Coconut in Kei Besar Utara Barat Subdistrict, 2018

Komoditi <i>Commodities</i>	Luas Areal Tanaman/ <i>Land Area of Plants</i> [Ha]				Produksi <i>Production</i> [Ton]
	Muda <i>Young</i>	Menghasil- kan <i>Productive</i>	Tua/Rusak <i>Old/Damage</i>	Jumlah <i>Total</i>	
(1)	(2)	(3)	(4)	(5)	(6)
Pala / <i>Pala</i>	0	0	0	0	0
Kelapa / <i>Coconut</i>	18,30	37,68	4,02	60,00	976,65
Jumlah / <i>Total</i>	18,30	37,68	4,02	60,00	976,65

Sumber/*Source*: Dinas Pertanian Kabupaten Maluku Tenggara

5.3 PETERNAKAN / LIVESTOCK

Tabel 5.3.1 Populasi Ternak, Jumlah Pemotongan dan Produksi Daging menurut Jenis di Kecamatan Kei Besar Utara Barat, 2018
Live Stocks Population, Slaughtered an Meat Production by Type in Kei Besar Utara Barat Subdistrict, 2018

Jenis Ternak <i>Live Stock</i>		Populasi <i>Population</i> [Ekor]	Pemotongan <i>Slaughtered</i> [Ekor]	Produksi Daging <i>Meat Production</i> [Ton]
(1)		(2)	(3)	(4)
1.	Sapi/ <i>Cows</i>	7	2	0,10
2.	Kambing/ <i>Goats</i>	178	6	0,13
3.	Babi/ <i>Pigs</i>	378	12	0,30

Sumber/*Source*: Dinas Pertanian Kabupaten Maluku Tenggara

Tabel 5.3.2 **Populasi Unggas Ayam dan Produksi Telur menurut Jenis Unggas di Kecamatan Kei Besar Utara Barat, 2018**
Chicken Poultry Population and Egg Production by Type in Kei Besar Utara Barat Subdistrict, 2018

Jenis Unggas <i>Poultry</i>	Populasi <i>Population</i>	Pemotongan <i>Slaughtered</i> [Ekor]	Produksi Daging <i>Meat</i> Production [Ton]	Produksi Telur <i>Egg Production</i> [Kg]
(1)	(2)	(3)	(4)	(5)
1. Ayam/ <i>Chickens</i>				
a. Buras/ <i>Non Layers</i>	720	108	0,13	18
b. Ras/ <i>Layers</i>	-	-	-	-

Sumber/*Source*: Dinas Pertanian Kabupaten Maluku Tenggara

5.4 PERIKANAN / FISHERY

Tabel 5.4.1 Jumlah Nelayan, Kelompok Nelayan, Perahu Nelayan dan Alat Penangkapan Ikan di Kecamatan Kei Besar Utara Barat, 2018
Number of Fishermen, Fishermen Groups, Fishing - Boat and Fishing Gears in Kei Besar Utara Barat Subdistrict, 2018

Uraian Description		Jumlah Number
(1)		(2)
1.	Nelayan / Fishermen	472
2.	Kelompok Nelayan / Fishermen Group	6
3.	Perahu Nelayan / Fishing Boats	
	a. Perahu Tanpa Bermotor / Non Powered Boats	154
	b. Perahu Motor Tempel / Out Board Motor Boats	47
	c. Kapal Motor / In Board Motor Boats	8
4.	Alat Penangkapan Ikan / Fishing Gears	
	a. Bagan / Lift Net	1
	b. Jaring Insang Tetap / Bottom Gill Net	155
	c. Jaring Insang Hanyut / Drift Gill Net	68
	d. Jaring Insang Lingkar / Encircling Gill Net	50
	e. Pancing Tegak / Vertical Line	213
	f. Pancing Ulur / Hand Line	97
	g. Pancing Tonda / Troll Line	147
	h. Pancing Lainnya / Other Fishing Gear	67
	h. Sero Tancap / Sero Net	-
	i. Pengumpul Rumput Laut / Seaweed Collectors	-
	j. Bubu / Fish Traps	2
	k. Alat Penangkap Lainnya / Other Fishing Gears	22

Sumber/Source: Dinas Perikanan Kabupaten Maluku Tenggara

Tabel 5.4.2 Jumlah Rumah Tangga Perikanan Tangkap, Hasil Produksi dan Nilai Ikan di Kecamatan Kei Besar Utara Barat, 2018
Table *Number of Capture Fisheries Households, Production and Value of Fish in Kei Besar Utara Barat Subdistrict, 2018*

Uraian <i>Description</i>	Jumlah <i>Number</i>
(1)	(2)
Rumah Tangga Perikanan Tangkap	450
Produksi Perikanan (ton)	5 695,2
Nilai (000 Rp)	28 362 330

<https://malukutenggarakab.bps.go.id>



6

PERTAMBANGAN DAN ENERGI MINING AND ENERGY

<https://malukutenggarakab.bps.go.id>

PENJELASAN TEKNIS

1. **Sumur terlindung** adalah air yang berasal dari dalam tanah yang digali dan lingkaran sumur tersebut dilindungi oleh tembok paling sedikit 0,8 meter di atas tanah dan 3 meter ke bawah tanah, serta ada lantai semen sejauh 1 meter dari lingkaran sumur.
2. **Sumur tak terlindung** adalah air yang berasal dari dalam tanah yang digali dan lingkaran sumur tersebut tidak dilindungi oleh tembok dan lantai semen sejauh 1 meter dari lingkaran sumur.
3. **Mata air terlindung** adalah sumber air permukaan tanah di mana air timbul dengan sendirinya dan terlindung dari air bekas pakai, bekas mandi, mencuci, atau lainnya.
4. **Mata air tak terlindung** adalah sumber air permukaan tanah di mana air timbul dengan sendirinya tetapi tidak terlindung dari air bekas pakai, bekas mandi, mencuci, atau lainnya.

TECHNICAL NOTES

1. **Protected well** is the water sourced from the excavated soil and well's rings protected by wall of at least 0,8 meters above the ground and 3 meters below the ground, with cement floor as far as 1 meter from the well's ring.
2. **Unprotected well** is the water sourced from the excavated soil and well's ring not protected by wall and there are not cement floor as far as 1 meter from the well's ring.
3. **Protected water springs** are a source of surface water where the water arises by itself and shielded from the used water, water bath, washing, or others.
4. **Unprotected water springs** are a source of surface water where the water arises by itself but not shielded from the used water, water bath, washing, or others.

ULASAN**DESCRIPTION**

Aktivitas pertambangan yang ada di Kecamatan ini adalah penggalian bahan galian C yaitu, penggalian pasir pantai dan batu kapur dengan hasil sampingan: tanah urug dan kerikil (Tabel 6.1.1).

Mining activities in this Subdistrict are Type – C quarrying which are coastal sand quarrying and limestone quarrying with soil and crushed-stone as its residual (Table 6.1.1).

Listrik PLN belum menjangkau semua desa di Kecamatan Kei Besar Utara Barat, kecuali 7 desa, yaitu Desa Weer Ohoinam, Weer Ohoiker, Weer Frawav, Faa, Dangarat, Ohoituf dan Hangur. Di desa-desa yang belum tersedia listrik PLN, sebagian besar masyarakat menggunakan generator untuk penerangan, sedangkan yang lain menggunakan pelita (Tabel 6.2.1).

Government electricity PLN hasn't reached all villages in Kei Besar Utara Barat Subdistrict, except Weer Ohoinam, Weer Ohoiker, Weer Frawav, Faa, Dangarat, Ohoituf and Hangur. In villages where PLN electricity is not available, most people use generators for lighting, while others use kerosene-lamps (Table 6.2.1).

Sumber air minum di kecamatan ini sebagian besar adalah mata air yang ada di desa. Beberapa desa membuat sistem penampungan dan penyalurannya sendiri dengan pipa-pipa leding (Tabel 6.2.2).

Drinking water source in this district is mostly a water spring in their village. Some villages build their own shelter and distribution systems with plumbing (Table 6.2.2).

Tidak ada agen resmi Pertamina yang menjadi distributor bahan bakar di Kecamatan Kei Besar Utara Barat. Kebutuhan bahan bakar masyarakat, seperti bensin, pertalite, solar dan minyak tanah, lebih banyak dipenuhi dari pedagang eceran.

There's no certified fuel agent as fuel distributor in Kei Besar Utara Barat Subdistrict. People's need for fuel like gasoline, pertalite, diesel fuel and kerosene, are mostly fulfilled by retail fuel seller.

6.1 PERTAMBANGAN / MINING

Tabel 6.1.1 Lokasi Penggalian Bahan Galian C menurut Desa di Kecamatan Kei Besar Utara Barat, 2018
Location of Type – C Quarrying Sites by Village in Kei Besar Utara Barat Subdistrict, 2018

	Nama Desa Village	Pasir Pantai Coastal Sand	Batu Kapur *) Limestone
	(1)	(2)	(3)
1.	Weer Ohoynam	Ada	Ada
2.	Weer Ohoiker	Ada	Ada
3.	Weer Frawaf	Ada	Ada
4.	Faa	Ada	Ada
5.	Dangarat	Ada	Ada
6.	Ohoituf	Tidak Ada	Ada
7.	Hangur	Ada	Ada
8.	Ngurwalek	Ada	Ada
9.	Uwat	Ada	Ada
10.	Uwat Wear	Ada	Ada
11.	Uwat Reyaan	Ada	Ada
12.	Mun Ohoitadium	Tidak Ada	Tidak Ada
13.	Mun Werfan	Tidak Ada	Ada
14.	Mun Ohoiir	Tidak Ada	Tidak Ada
15.	Mun Essoy	Ada	Tidak Ada
16.	Mun Kahar	Ada	Tidak Ada
17.	Mun Ngurditwain	Ada	Tidak Ada
18.	Ad Wearaur	Ada	Ada
19.	Ad Ngurwul	Ada	Ada
20.	Ad Ohoiwaf	Ada	Ada
21.	Laar	Ada	Ada
22.	Hoor Islam	Ada	Ada
23.	Hoor Kristen	Ada	Ada
24.	Waer	Ada	Ada
25.	Waerat	Ada	Ada

*Catatan/Note : *) Termasuk Tanah Urug dan Kerikil/Including Soil and Crushed-stone*
Sumber/Source : Pemerintah Desa/Village Government

6.2 ENERGI / ENERGY

Tabel 6.2.1 Ketersediaan Listrik PLN menurut Desa di Kecamatan Kei Besar Utara Barat, 2018
Government Electricity by Villages in Kei Besar Utara Barat Subdistrict, 2018

	Nama Desa Village	Listrik PLN Government Electricity
	(1)	(2)
1.	Weer Ohoinam	Ada
2.	Weer Ohoiker	Ada
3.	Weer Frawaf	Ada
4.	Faa	Ada
5.	Dangarat	Ada
6.	Ohoituf	Ada
7.	Hangur	Tidak Ada
8.	Ngurwalek	Tidak Ada
9.	Uwat	Tidak Ada
10.	Uwat Wear	Tidak Ada
11.	Uwat Reyaan	Tidak Ada
12.	Mun Ohoitadium	Tidak Ada
13.	Mun Werfan	Tidak Ada
14.	Mun Ohoiir	Tidak Ada
15.	Mun Essoy	Tidak Ada
16.	Mun Kahar	Tidak Ada
17.	Mun Ngurditwain	Tidak Ada
18.	Ad Wearaur	Tidak Ada
19.	Ad Ngurwul	Tidak Ada
20.	Ad Ohoiwaf	Tidak Ada
21.	Laar	Tidak Ada
22.	Hoor Islam	Tidak Ada
23.	Hoor Kristen	Tidak Ada
24.	Waer	Tidak Ada
25.	Waerat	Tidak Ada

Sumber/Source: Pemerintah Desa/Village Government

Tabel 6.2.2 Sumber Air Minum Utama yang Digunakan menurut Desa di Kecamatan Kei Besar Utara Barat, 2018
Main Drinking Water Source to Use by Villages in Kei Besar Utara Barat Subdistrict, 2018

	Nama Desa <i>Village</i>	Sumber Air Minum Utama <i>Main Drinking Water Source</i>
	(1)	(2)
1.	Weer Ohoinam	Mata Air Terlindung
2.	Weer Ohoiker	Mata Air Terlindung
3.	Weer Frawaf	Mata Air Terlindung
4.	Faa	Mata Air Terlindung
5.	Dangarat	Mata Air Terlindung
6.	Ohoituf	Mata Air Terlindung
7.	Hangur	Mata Air Terlindung
8.	Ngurwalek	Mata Air Terlindung
9.	Uwat	Mata Air Terlindung
10.	Uwat Wear	Mata Air Terlindung
11.	Uwat Reyaan	Mata Air Terlindung
12.	Mun Ohoitadium	Mata Air Terlindung
13.	Mun Werfan	Mata Air Terlindung
14.	Mun Ohoiir	Mata Air Terlindung
15.	Mun Essoy	Mata Air Terlindung
16.	Mun Kahar	Mata Air Terlindung
17.	Mun Ngurditwain	Mata Air Terlindung
18.	Ad Wearaur	Mata Air Terlindung
19.	Ad Ngurwul	Mata Air Terlindung
20.	Ad Ohoiwaf	Mata Air Terlindung
21.	Laar	Mata Air Terlindung
22.	Hoor Islam	Mata Air Terlindung
23.	Hoor Kristen	Mata Air Terlindung
24.	Waer	Mata Air Terlindung
25.	Waerat	Sumur Terlindung

Sumber/Source: Pemerintah Desa/Village Government



**7 PERDAGANGAN, KEUANGAN & HARGA
FINANCE, TRADE & PRICE**

<https://malukutenggarakab.bps.go.id>

<https://malukutenggarakab.bps.go.id>

PENJELASAN TEKNIS

1. **Toko Kelontong/Kios** adalah suatu toko kecil yang umumnya mudah diakses umum/lokal, yang masih bersifat tradisional dan konvensional.

TECHNICAL NOTES

1. **The Kiosk Shop** is a small shop that is generally easily accessible to the public/local, which is still traditional and conventional.

<https://malukutenggarakab.bps.go.id>

ULASAN

Pada tahun 2018 terdapat 81 kegiatan usaha yang berbentuk toko/kiosk yang tersebar di hampir semua desa di Kecamatan Kei Besar Utara Barat (Tabel 7.1), dimana harga-harga barang yang ditawarkan cukup bervariasi antar desa.

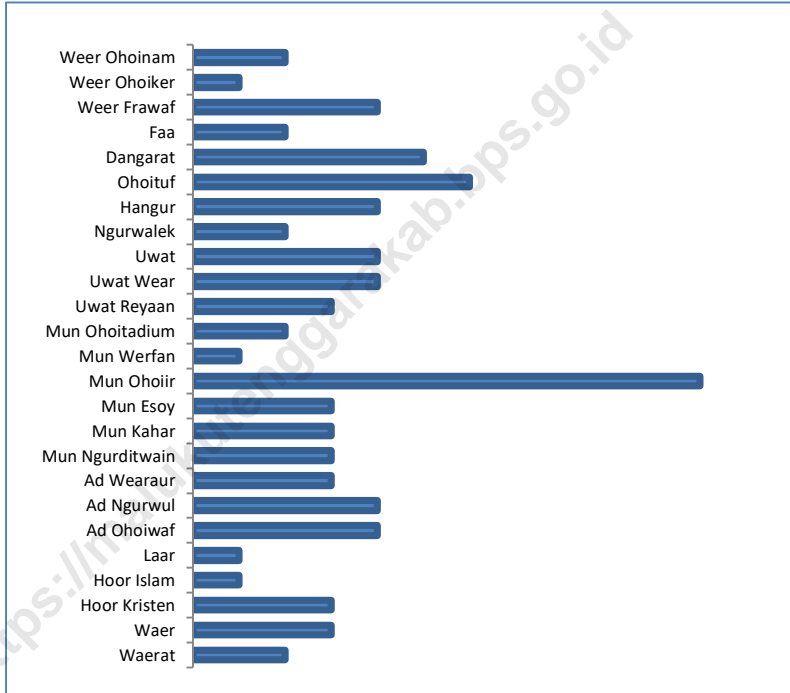
Selain itu, di kecamatan ini belum terdapat lembaga keuangan seperti bank atau KUD sampai saat ini. Akan tetapi Pemerintah Daerah mulai membentuk suatu lembaga non KUD lainnya, yang dikelola oleh pemerintah desa. Untuk Kabupaten Maluku Tenggara lembaga ini dikenal dengan Badan Usaha Milik Ohoi atau yang biasa disingkat dengan BUMO. Setiap desa di Kecamatan Kei Besar Utara Barat telah mempunyai BUMO.

DESCRIPTION

In 2018, there were 81 stores/kiosk spread in almost all villages in Kei Besar Utara Barat Subdistrict (Table 7.1), where the prices of goods offered varied considerably between villages.

In addition, in this subdistrict there are no financial institutions such as banks or KUD to date. However, the Regional Government begins to form another non KUD institution, which is managed by the village government. For Maluku Tenggara Regency this institution is known as the Badan Usaha Milik Ohoi or commonly abbreviated as BUMO. Every village in Kei Besar Utara Barat Subdistrict already has BUMO.

Gambar 6.	Jumlah Toko/Kios menurut Desa di Kecamatan Kei Besar Utara Barat, 2018
Picture	<i>Number of Stores/Shops by Villages in Kei Besar Utara Barat Subdistrict, 2018</i>



Tabel 7.1 Jumlah Toko/Kiosk menurut Desa di Kecamatan Kei Besar Utara Barat, 2018
Table **Number of Stores/Kiosk by Villages in Kei Besar Utara Barat Subdistrict, 2018**

	Nama Desa Village	Toko/Kios Stores/Kiosk
	(1)	(2)
1.	Weer Ohoinam	2
2.	Weer Ohoiker	1
3.	Weer Frawaf	4
4.	Faa	2
5.	Dangarat	5
6.	Ohoituf	6
7.	Hangur	4
8.	Ngurwalek	2
9.	Uwat	4
10.	Uwat Wear	4
11.	Uwat Reyaan	3
12.	Mun Ohoitadium	2
13.	Mun Werfan	1
14.	Mun Ohoiir	11
15.	Mun Essoy	3
16.	Mun Kahar	3
17.	Mun Ngurditwain	3
18.	Ad Wearaur	3
19.	Ad Ngurwul	4
20.	Ad Ohoiwaf	4
21.	Laar	1
22.	Hoor Islam	1
23.	Hoor Kristen	3
24.	Waer	3
25.	Waerat	2
Jumlah / Total		81

Sumber/Source: Pemerintah Desa/Village Government

Tabel 7.2 Jumlah Bank dan Lembaga Keuangan Desa Lainnya menurut Desa di Kecamatan Kei Besar Utara Barat, 2018
Table Numbers of Banks and Other Village Financial Institutions by Villages in Kei Besar Utara Barat Subdistrict, 2018

	Nama Desa <i>Village</i>	Bank <i>Banks</i>	KUD <i>Village Unit Cooperatives</i>	Non KUD Lainnya <i>Other Non KUD</i>
	(1)	(2)	(3)	(4)
1.	Weer Ohoinam	-	-	1
2.	Weer Ohoiker	-	-	1
3.	Weer Frawaf	-	-	1
4.	Faa	-	-	1
5.	Dangarat	-	-	1
6.	Ohoituf	-	-	1
7.	Hangur	-	-	1
8.	Ngurwalek	-	-	1
9.	Uwat	-	-	1
10.	Uwat Wear	-	-	1
11.	Uwat Reyaan	-	-	1
12.	Mun Ohoitadium	-	-	1
13.	Mun Werfan	-	-	1
14.	Mun Ohoiir	-	-	1
15.	Mun Essoy	-	-	1
16.	Mun Kahar	-	-	1
17.	Mun Ngurditwain	-	-	1
18.	Ad Wearaur	-	-	1
19.	Ad Ngurwul	-	-	1
20.	Ad Ohoiwaf	-	-	1
21.	Laar	-	-	1
22.	Hoor Islam	-	-	1
23.	Hoor Kristen	-	-	1
24.	Waer	-	-	1
25.	Waerat	-	-	1
	Jumlah / Total	-	-	25

Sumber/Source: Pemerintah Desa/Village Government

Tabel 7.3 Perkembangan Harga Rata-rata Beberapa Bahan Pokok di Kecamatan Kei Besar Utara Barat menurut Desa, 2018
Trend Average Price of Some Primary Goods by Villages in Kei Besar Utara Barat Subdistrict, 2018

Desa Village	Beras Rice [Kg]	Gula Pasir Sugar [Kg]	Susu Kental Manis Milk [Klg]	Minyak Goreng Frying Oil [Btl]	Garam Salt [Bks/ Pack]	Minyak Tanah Kerosene [Liter/ Litre]
(1)	(2)	(3)	(4)	(5)	(6)	(7)
Weer Ohoenam	13 000	18 000	12 000	12 000	2 000	6 000
Weer Ohoiker	13 000	18 000	12 000	12 000	2 000	6 000
Weer Frawaf	13 000	20 000	15 000	13 000	2 000	7 000
Faa	13 000	20 000	13 000	13 000	2 000	5 000
Dangarat	13 000	20 000	13 000	13 000	2 000	5 000
Ohoituf	13 000	16 000	13 000	15 000	2 000	5 000
Hangur	13 000	16 000	13 000	15 000	2 000	5 000
Ngurwalek	13 000	16 000	15 000	16 000	2 000	5 000
Uwat	13 000	18 000	15 000	15 000	2 000	5 000
Uwat Wear	13 000	15 000	14 000	15 000	2 000	5 000
Uwat Reyaan	13 000	17 000	17 000	17 000	2 000	5 000
Mun Ohoitadium	13 000	18 000	15 000	15 000	2 000	5 000
Mun Werfan	13 000	17 000	15 000	15 000	2 000	5 000
Mun Ohoiir	13 000	20 000	15 000	15 000	2 000	6 000
Mun Essoy	13 000	18 000	15 000	15 000	2 000	5 000
Mun Kahar	13 000	20 000	15 000	15 000	2 000	5 000
Mun Ngurditwain	13 000	20 000	15 000	15 000	2 000	5 000
Ad Wearaur	13 000	20 000	15 000	15 000	3 000	6 000
Ad Ngurwul	13 000	20 000	15 000	17 000	3 000	6 000
Ad Ohoiwaf	14 000	20 000	15 000	17 000	3 000	6 000
Laar	14 000	20 000	15 000	17 000	3 000	6 000
Hoor Islam	14 000	20 000	15 000	17 000	3 000	6 000
Hoor Kristen	14 000	20 000	15 000	17 000	3 000	6 000
Waer	15 000	20 000	15 000	17 000	3 000	8 000
Waerat	15 000	20 000	16 000	17 000	3 000	8 000

Lanjutan / Continued

Desa Village	Rinso Detergent [Sachet]	Telur Egg [Butir]	Mie Instan Noodles [Bks]	Tepung Terigu Wheat Flour [Kg]	Rokok Surya Cigarette [Bks]
(1)	(8)	(9)	(10)	(11)	(12)
Weer Ohoenam	2 000	3 000	3 000	12 000	25 000
Weer Ohoiker	2 000	3 000	3 000	12 000	25 000
Weer Frawaf	2 000	3 000	3 000	12 000	25 000
Faa	2 000	3 000	3 000	12 000	25 000
Dangarat	2 000	3 000	3 000	12 000	25 000
Ohoituf	2 000	3 000	3 000	12 000	25 000
Hangur	2 000	3 000	3 000	12 000	25 000
Ngurwalek	2 000	3 000	3 000	12 000	25 000
Uwat	2 000	3 000	3 000	12 000	27 000
Uwat Wear	2 000	3 000	3 000	12 000	27 000
Uwat Reyaan	2 000	3 000	3 000	15 000	27 000
Mun Ohoitadium	2 000	3 000	5 000	15 000	27 000
Mun Werfan	2 000	3 000	5 000	15 000	27 000
Mun Ohoiir	2 000	3 000	3 000	15 000	27 000
Mun Essoy	2 000	3 000	3 000	15 000	27 000
Mun Kahar	2 000	3 000	3 000	12 000	27 000
Mun Ngurditwain	2 000	3 000	4 000	10 000	25 000
Ad Wearaur	3 000	3 000	3 000	12 000	30 000
Ad Ngurwul	3 000	3 000	3 000	13 000	30 000
Ad Ohoiwaf	3 000	3 000	4 000	12 000	30 000
Laar	3 000	3 000	3 000	10 000	30 000
Hoor Islam	3 000	3 000	3 000	12 000	30 000
Hoor Kristen	3 000	3 000	3 000	12 000	30 000
Waer	3 000	3 000	4 000	13 000	30 000
Waerat	3 000	3 000	3 000	12 000	30 000

Sumber/Source: Pemerintah Desa/Village Government

<https://malukutenggarakab.bps.go.id>



HOTEL, RESTORAN & PARIWISATA
HOTEL, RESTAURANT & TOURISM

<https://malukutelepon.com/ps-go.id>

<https://malukutenggarakab.bps.go.id>

PENJELASAN TEKNIS

1. **Objek Wisata** adalah semua tempat atau keadaan alam yang memiliki sumber daya wisata yang dibangun dan dikembangkan, sehingga mempunyai daya tarik dan diusahakan sebagai tempat yang dikunjungi wisatawan.

TECHNICAL NOTES

1. **Tourist objects** are all places or natural conditions that have tourism resources that are built and developed, so that it has an attraction and is endeavored as a place visited by tourists.

<https://malukutenggarakab.bps.go.id/>

ULASAN

Pada tahun 2018, belum terdapat fasilitas akomodasi dan warung makan di Kecamatan Kei Besar Utara Barat. Begitupun juga dengan pusat kebugaran, atau tempat-tempat hiburan lainnya seperti tempat karaoke dan bilyard.

Tabel 8.1.1 menunjukkan objek wisata yang berada di Kecamatan Kei Besar Utara Barat.

DESCRIPTION

In 2018, there are no accomodation facilities and food stall or restaurant in Kei Besar Utara Barat Subdistrict. Likewise with a fitness centers or other amusement place such as karaoke and billiard.

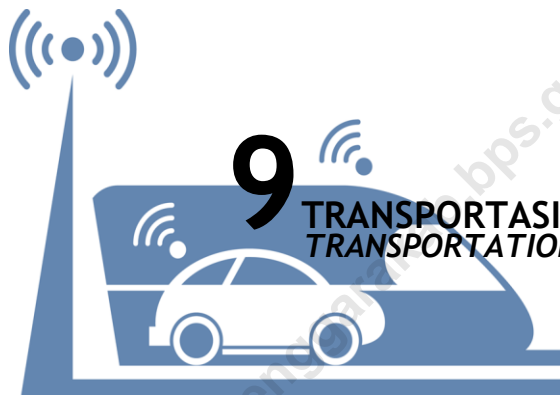
Table 8.1.1 shows the tourism object in Kei Besar Utara Barat Subbdistrict.

8.1 PARIWISATA / *TOURISM*

Tabel 8.1.1 Objek-objek Wisata di Kecamatan Kei Besar Utara Barat, 2018
Table *Tourism Objects in Kei Besar Utara Barat Subdistrict, 2018*

Objek Wisata <i>Tourism Object</i>	Lokasi <i>Location</i>
(1)	(2)
Air Terjun Ad	Desa Ad Wearaur
Goa Ad	Desa Ad Ngurwul
Hoat Lobwaer	Desa Laar
Pantai Mun Ohoitadiun	Desa Mun Ohoitadiun
Air Terjun Weer Frawav	Desa Weer Frawav
Nam Kuwunin	Desa Hoor Islam

Sumber/Source: Dinas Pariwisata dan Kebudayaan Kabupaten Maluku Tenggara



9 TRANSPORTASI DAN KOMUNIKASI
TRANSPORTATION & COMMUNICATION

<https://malukutenggarakab.bps.go.id>

PENJELASAN TEKNIS

TECHNICAL NOTES

1. **Angkutan** adalah sarana untuk memindahkan orang atau barang dari suatu tempat ke tempat lain.
 2. **Transportasi** adalah perpindahan manusia atau barang dari satu tempat ke tempat lainnya dengan menggunakan sebuah kendaraan yang digerakkan oleh manusia atau mesin. Transportasi digunakan untuk memudahkan manusia dalam melakukan aktivitas sehari-hari.
 3. **Ojek** adalah transportasi umum tidak resmi di Indonesia berupa sepeda motor atau sepeda yang disewakan dengan cara memboncengkan penumpang.
 4. **Angkutan Laut** adalah kendaraan atau alat angkut yang digunakan di laut, mencakup kapal, perahu, dll.
 5. **Telekomunikasi** adalah setiap pemancaran, pengiriman dan atau penerimaan dari setiap informasi dalam bentuk tanda-tanda, isyarat, tulisan, gambar, suara dan bunyi melalui sistem kawat, optik, radio atau sistem elektromagnetik lainnya.
1. **Transport** is a means to move people or goods from one place to another.
 2. **Transportation** is the movement of people or goods from one place to another by using a vehicle driven by humans or machines. Transportation is used to facilitate people in carrying out daily activities.
 3. **Ojek** is an unofficial public transportation in Indonesia in the form of motorbikes or bicycles that are rented by way of passengers.
 4. **Sea Transportation** is a vehicle or conveyance used at sea, including ships, boats, etc.
 5. **Telecommunication** is every broadcast, delivery and or receipt of any information in the form of signs, signals, writings, pictures, sounds and sounds through a wire, optical, radio or other electromagnetic system.

6. **Jaringan telekomunikasi** adalah rangkaian perangkat telekomunikasi dan kelengkapannya yang digunakan dalam bertelekomunikasi.
6. *Telecommunication network* is peripheral network of telecommunication and its equipment used in the means of telecommunication.
7. **Telepon bergerak seluler** adalah perangkat telekomunikasi elektronik yang mempunyai kemampuan dasar yang sama dengan telepon tetap kabel, namun dapat dibawa ke mana-mana (portable, mobile) dan tidak perlu disambungkan dengan jaringan telekomunikasi kabel. Selain berfungsi sebagai telepon, telepon seluler modern biasanya mendukung layanan tambahan seperti *Short Messages Services (SMS)*, *Multimedia Messages Service (MMS)*, e-mail dan akses Internet, aplikasi bisnis dan permainan, serta fotografi. Saat ini, Indonesia mempunyai dua sistem jaringan telepon bergerak seluler, yaitu *Global System for Mobile Telecommunications (GSM)* dan CDMA.
7. *Cellular mobile phone* is an electronic telecommunication device which has the same basic capabilities with fixed cables, but can be taken anywhere (portable, mobile) and does not need to be connected to the wired telecommunications networks. In addition to functioning as a telephone, modern mobile phone typically supports additional services such as *Short Messages Services (SMS)*, *Multimedia Messages Service (MMS)*, e-mail and access to the Internet, business applications and games, as well as photography. Currently, Indonesia has two cellular mobile telephone network system that are *GSM (Global System for Mobile Telecommunications)* and *Code Division Multiple Access (CDMA)*.

ULASAN

DESCRIPTION

Kecamatan Kei Besar Utara Barat termasuk kecamatan yang letaknya jauh dan tidak mudah dijangkau dari Ibukota Kabupaten. Jarak antara Ibukota Kecamatan Kei Besar Utara Barat di Uwat dan Ibukota Kabupaten Maluku Tenggara di Langgur ± 49,1 Km (Tabel 9.1.1).

Kei Besar Utara Barat Subdistrict is one of districts located distance and not easy to reach from Capital Regency. The distance between Capital City of Kei Besar Utara Barat Subdistrict in Uwat and Capital City of Regency of Maluku Tenggara in Langgur is about 49,1 Km (Table 9.1.1).

Seluruh Desa di Kecamatan Kei Besar Utara Barat terletak di satu pulau yang sama, yaitu Pulau Kei Besar/Nuhuyut, tapi tidak semua desa dapat dijangkau melalui jalur darat dan tidak semua jalur darat antar desa dapat dilalui kendaraan.

All villages in Kei Besar Utara Barat Subdistrict located in Kei Besar island/Nuhuyut island, but not all villages can be reached by land road and not all land road can be passed by vehicles.

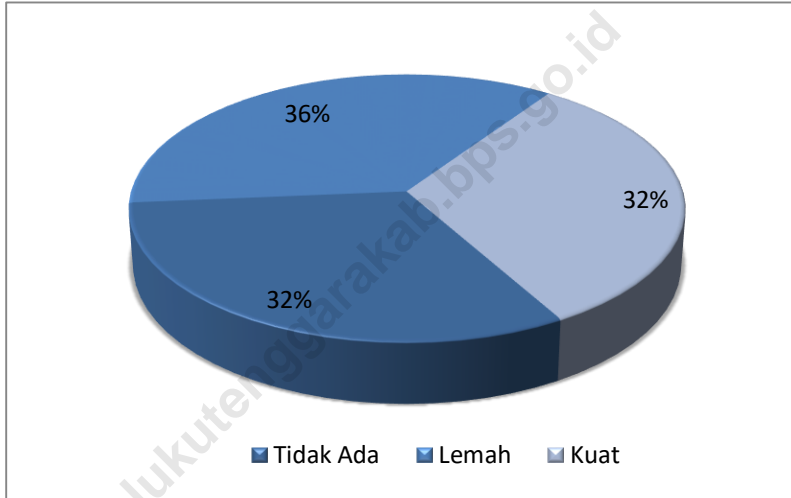
Angkutan laut merupakan transportasi yang paling sering digunakan untuk menghubungkan desa-desa yang berada di wilayah Kecamatan Kei Besar Utara Barat dan atau desa-desa di wilayah Kecamatan lainnya di Kabupaten Maluku Tenggara.

Local sea transports is the most frequently used to connect the village with other villages located in this subdistrict or other subdistricts in the Maluku Tenggara Regency.

Komunikasi melalui jaringan telepon kabel tidak tersedia. Sedangkan jaringan seluler hanya bisa diakses dengan baik di beberapa desa saja (Tabel 9.2.1).

Communication by cable phone not available. While cellular phone network can only be accessed properly in several villages (Table 9.2.1).

Gambar 7.	Ketersediaan Jaringan Telepon Selular di Desa-desa Kecamatan Kei Besar Utara Barat, 2018
<i>Picture</i>	<i>Cellular Phone Networks Availability in Villages of Kei Besar Utara Barat Subdistrict, 2018</i>



8.2 TRANSPORTASI/TRANSPORTASI

Tabel 8.2.1 Jarak antara Desa di Kecamatan Kei Besar Utara Barat dengan Kota Kecamatan dan Kota Kabupaten, 2018
Distances between Villages in Kei Besar Utara Barat Subdistrict and Subdistrict Capital and Regency Capital, 2018

	Nama Desa Village	Jarak ke Kota Kecamatan Distance to District Capital [KM]	Jarak ke Kota Kabupaten Distance to Regency Capital [KM]
	(1)	(2)	(3)
1.	Weer Ohoinam	12,5	40,0
2.	Weer Ohoiker	11,0	40,5
3.	Weer Frawaf	9,5	42,0
4.	Faa	5,5	44,3
5.	Dangarat	6,5	44,0
6.	Ohoituf	5,0	44,4
7.	Hangur	4,5	44,5
8.	Ngurwalek	3,0	46,5
9.	Uwat	2,0	46,9
10.	Uwat Wear	1,5	47,1
11.	Uwat Reyaan	0,1	49,1
12.	Mun Ohoitadium	8,0	57,6
13.	Mun Werfan	8,2	57,7
14.	Mun Ohoiir	3,5	52,1
15.	Mun Essoy	4,5	52,9
16.	Mun Kahar	4,7	53,0
17.	Mun Ngurditwain	5,7	54,6
18.	Ad Wearaur	18,0	65,6
19.	Ad Ngurwul	18,3	65,7
20.	Ad Ohoiwaf	22,5	66,7
21.	Laar	22,7	66,8
22.	Hoor Islam	24,3	67,9
23.	Hoor Kristen	24,2	67,8
24.	Waer	41,0	84,8
25.	Waerat	32,0	77,8

Sumber/Source: Pemerintah Desa/Village Government

Tabel 8.2.2 Sarana dan Prasarana Transportasi Antar Desa, di Kecamatan Kei Besar Utara Barat, 2018
Table Transportation Facilities and Infrastructure Between the Villages in Kei Besar Utara Barat Subdistrict, 2018

	Nama Desa Villages	Akses dari dan ke desa Access from and to the village	Jenis Permukaan*) Surface Type	Kondisi Jalan **) Road Condition	Status Jalan Road Status
	(1)	(2)	(3)	(4)	(5)
1.	Weer Ohoinam	Darat dan Air	Aspal	Rusak Ringan	Kabupaten
2.	Weer Ohoiker	Darat dan Air	Aspal	Rusak Ringan	Kabupaten
3.	Weer Frawaf	Darat dan Air	Aspal	Rusak Ringan	Kabupaten
4.	Faa	Darat dan Air	Aspal	Rusak Ringan	Kabupaten
5.	Dangarat	Darat dan Air	Aspal	Rusak Ringan	Kabupaten
6.	Ohoituf	Darat dan Air	Aspal	Rusak Ringan	Kabupaten
7.	Hangur	Darat dan Air	Aspal	Rusak Ringan	Kabupaten
8.	Ngurwalek	Darat dan Air	Aspal	Rusak Ringan	Kabupaten
9.	Uwat	Darat dan Air	Diperkeras	Rusak Berat	Kabupaten
10.	Uwat Wear	Darat dan Air	Diperkeras	Rusak Berat	Kabupaten
11.	Uwat Reyaan	Darat dan Air	Diperkeras	Rusak Berat	Kabupaten
12.	Mun Ohoitadium	Air			
13.	Mun Werfan	Air			
14.	Mun Ohoir	Air			
15.	Mun Essoy	Air			
16.	Mun Kahar	Air			
17.	Mun Ngurditwain	Air			
18.	Ad Wearaur	Air			
19.	Ad Ngurwul	Air			
20.	Ad Ohoiwaf	Air			
21.	Laar	Air			
22.	Hoor Islam	Air			
23.	Hoor Kristen	Air			
24.	Waer	Air			
25.	Waerat	Air			

Catatan / Note : *) Jenis permukaan jalan untuk akses darat **) Kondisi jalan aspal
 Sumber / Source: Pemerintah Desa / Village Government

Tabel 8.2.3 Jenis Angkutan yang Biasa Digunakan untuk Menjangkau Desa dari Ibukota Kecamatan, 2018
Type of Transportation Commonly Used to Reach the Villages from Subdistrict Capital, 2018

	Nama Desa Village	Jenis Angkutan Type of Transportation
(1)	(2)	
1.	Weer Ohoinam	Ojek
2.	Weer Ohoiker	Ojek
3.	Weer Frawaf	Ojek
4.	Faa	Ojek
5.	Dangarat	Ojek
6.	Ohoituf	Ojek
7.	Hangur	Ojek
8.	Ngurwalek	Ojek
9.	Uwat	Ojek
10.	Uwat Wear	Ojek
11.	Uwat Reyaan	Ojek
12.	Mun Ohoitadium	Angkutan Laut
13.	Mun Werfan	Angkutan Laut
14.	Mun Ohoiir	Angkutan Laut
15.	Mun Essoy	Angkutan Laut
16.	Mun Kahar	Angkutan Laut
17.	Mun Ngurditwain	Angkutan Laut
18.	Ad Wearaur	Angkutan Laut
19.	Ad Ngurwul	Angkutan Laut
20.	Ad Ohoiwaf	Angkutan Laut
21.	Laar	Angkutan Laut
22.	Hoor Islam	Angkutan Laut
23.	Hoor Kristen	Angkutan Laut
24.	Waer	Angkutan Laut
25.	Waerat	Angkutan Laut

Sumber / Source: Pemerintah Desa / Village Government

8.3 KOMUNIKASI / COMMUNICATION

Tabel 8.3.1 Jaringan Telepon Kabel dan Seluler yang Tersedia di Kecamatan Kei Besar Utara Barat, 2018
Table Cable and Cellular Phone Networks Availability in Kei Besar Utara Barat, 2018

	Nama Desa <i>Village</i>	Telepon Kabel <i>Cable Phone</i>	Sinyal Ponsel <i>Cell-phone Signal Strength</i>
	(1)	(2)	(3)
1.	Weer Ohoinam	–	Sangat Kuat/ <i>Very Strong</i>
2.	Weer Ohoiker	–	Kuat/ <i>Strong</i>
3.	Weer Frawaf	–	Lemah/ <i>Weak</i>
4.	Faa	–	Lemah/ <i>Weak</i>
5.	Dangarat	–	Lemah/ <i>Weak</i>
6.	Ohoituf	–	Lemah/ <i>Weak</i>
7.	Hangur	–	Kuat/ <i>Strong</i>
8.	Ngurwalek	–	Kuat/ <i>Strong</i>
9.	Uwat	–	Lemah/ <i>Weak</i>
10.	Uwat Wear	–	Lemah/ <i>Weak</i>
11.	Uwat Reyaan	–	Lemah/ <i>Weak</i>
12.	Mun Ohoitadium	–	Lemah/ <i>Weak</i>
13.	Mun Werfan	–	Lemah/ <i>Weak</i>
14.	Mun Ohoiir	–	Lemah/ <i>Weak</i>
15.	Mun Essoy	–	Lemah/ <i>Weak</i>
16.	Mun Kahar	–	Lemah/ <i>Weak</i>
17.	Mun Ngurditwain	–	Lemah/ <i>Weak</i>
18.	Ad Wearaur	–	Tidak ada / <i>Not Available</i>
19.	Ad Ngurwul	–	Tidak ada / <i>Not Available</i>
20.	Ad Ohoiwaf	–	Tidak ada / <i>Not Available</i>
21.	Laar	–	Tidak ada / <i>Not Available</i>
22.	Hoor Islam	–	Tidak ada / <i>Not Available</i>
23.	Hoor Kristen	–	Tidak ada / <i>Not Available</i>
24.	Waer	–	Tidak ada / <i>Not Available</i>
25.	Waerat	–	Tidak ada / <i>Not Available</i>

Sumber / Source: Pemerintah Desa / *Village Government*



PERBANDINGAN ANTAR KECAMATAN
SUBDISTRICT COMPARISON

<https://malukutenggarakab.bps.go.id>

PENJELASAN TEKNIS

1. **Luas wilayah** adalah batasan wilayah yang terdiri dari perairan dan daratan yang menjadi territorial dari sebuah kedaulatan.

TECHNICAL NOTES

1. **Total area** at the border which consist of water and land and become a part of territorial of region.

ULASAN

DESCRIPTION

Tabel 10.1 menunjukkan bahwa Kecamatan Kei Besar Utara Barat adalah kecamatan yang memiliki daratan kedua terluas di Kabupaten Maluku Tenggara, setelah Kecamatan Kei Besar Utara Timur.

Table 10.1 shows that Kei Besar Utara Barat Subdistrict is a subdistrict who has the second widest land area in Maluku Tenggara Regency after Kei Besar Utara Timur subdistrict.

Rasio murid terhadap guru dan banyaknya fasilitas kesehatan menurut kecamatan dapat dilihat pada Tabel 10.2 dan 10.3.

Pupils to Teacher Ratio and the number of health facilities by subdistrict can be seen on Table 10.2 and 10.3.

SUBDISTRICT COMPARISON

Tabel 10.1 Luas Wilayah Kabupaten menurut Kecamatan di Kabupaten Maluku Tenggara, 2018
Total Area Region by Subdistrict in Maluku Tenggara Regency, 2018

	Kecamatan Subdistrict	Luas Daratan Land Area Width [km²]	Luas Perairan Sea Area Width [km²]	Luas Total Total Area Width [km²]
	(1)	(2)	(3)	(4)
1.	Kei Kecil	109,27	283,23	392,50
2.	Kei Kecil Barat	95,76	870,27	966,03
3.	Kei Kecil Timur	68,26	85,81	154,07
4.	Hoat Sorbay	82,28	22,62	104,90
5.	Manyeuw	61,93	231,93	293,86
6.	Kei Kecil Timur Selatan	55,48	125,49	180,97
7.	Kei Besar	112,97	371,21	484,18
8.	Kei Besar Utara Timur	167,09	351,62	518,71
9.	Kei Besar Selatan	78,83	325,32	404,15
10.	Kei Besar Utara Barat	157,81	353,55	511,36
11.	Kei Besar Selatan Barat	42,13	159,68	201,81
	Jumlah / Total	1 031,81	3 180,73	4 212,54

Sumber / Source : BAPPEDA Kabupaten Maluku Tenggara

Tabel 10.2 Rasio Murid terhadap Guru menurut Kecamatan dan Jenjang Pendidikan di Kabupaten Maluku Tenggara, 2018
Table Pupils to Teacher Ratio of State and Private Schools by Subdistrict and Educational Level in Maluku Tenggara Regency, 2018

Kecamatan Subdistrict	SD Primary School	SMP Junior High Schools	SMA Senior High Schools	SMK Vocational Senior High Schools
(1)	(2)	(3)	(4)	(5)
Kei Kecil	18	14	11	8
Kei Kecil Barat	17	13	7	-
Kei Kecil Timur	14	11	9	5
Hoat Sorbay	13	12	13	5
Manyeuw	11	5	-	-
Kei Kecil Timur Selatan	15	7	6	-
Kei Besar	15	15	11	-
Kei Besar Utara Timur	19	16	12	-
Kei Besar Selatan	14	11	14	-
Kei Besar Utara Barat	20	17	-	-
Kei Besar Selatan Barat	11	10	-	-
Maluku Tenggara	16	12	11	7

Sumber / Source : Dinas Pendidikan Kabupaten Maluku Tenggara

SUBDISTRICT COMPARISON

Tabel 10.3 Banyaknya Rumah Sakit, Puskesmas, Pukesmas Pembantu dan Posyandu menurut Kecamatan di Kabupaten Maluku Tenggara, 2018
Number of Hospitals, Public Health Centres, Supporting PHC and Integrated Health Service Posts by Subdistrict in Maluku Tenggara Regency, 2018

Desa <i>Villages</i>	Rumah Sakit <i>Hospital</i>	Puskesmas <i>Public Health Center</i>	Puskesmas Pembantu <i>Supporting PHC</i>	Posyandu <i>Integrated Health Service Posts</i>
(1)	(2)	(3)	(4)	(5)
Kei Kecil	2	3	5	32
Kei Kecil Barat	-	1	4	13
Kei Kecil Timur	-	1	2	18
Hoat Sorbay	-	-	4	-
Manyeuw	-	1	2	25
Kei Kecil Timur Selatan	-	1	1	13
Kei Besar	-	4	5	55
Kei Besar Utara Timur	-	2	6	32
Kei Besar Selatan	-	2	3	29
Kei Besar Utara Barat	-	2	4	17
Kei Besar Selatan Barat	-	1	1	-
Maluku Tenggara	2	18	37	234

Sumber / Source : Dinas Kesehatan Kabupaten Maluku Tenggara



Sensus
Penduduk
2020

DATA

Mencerdaskan Bangsa

Enlighten the Nation



BADAN PUSAT STATISTIK
KABUPATEN MALUKU TENGGARA
BPS- Statistics of Maluku Tenggara Regency
telp. (0916) 21348, Email: bps8102@bps.go.id
Homepage: <https://malukutenggarakab.bps.go.id>