




# KECAMATAN RAJABASA DALAM ANGKA

2018



**Badan Pusat Statistik**  
**Kabupaten Lampung Selatan**  
*BPS-Statistics of Lampung Selatan Regency*

# KECAMATAN RAJABASA DALAM ANGKA

2018



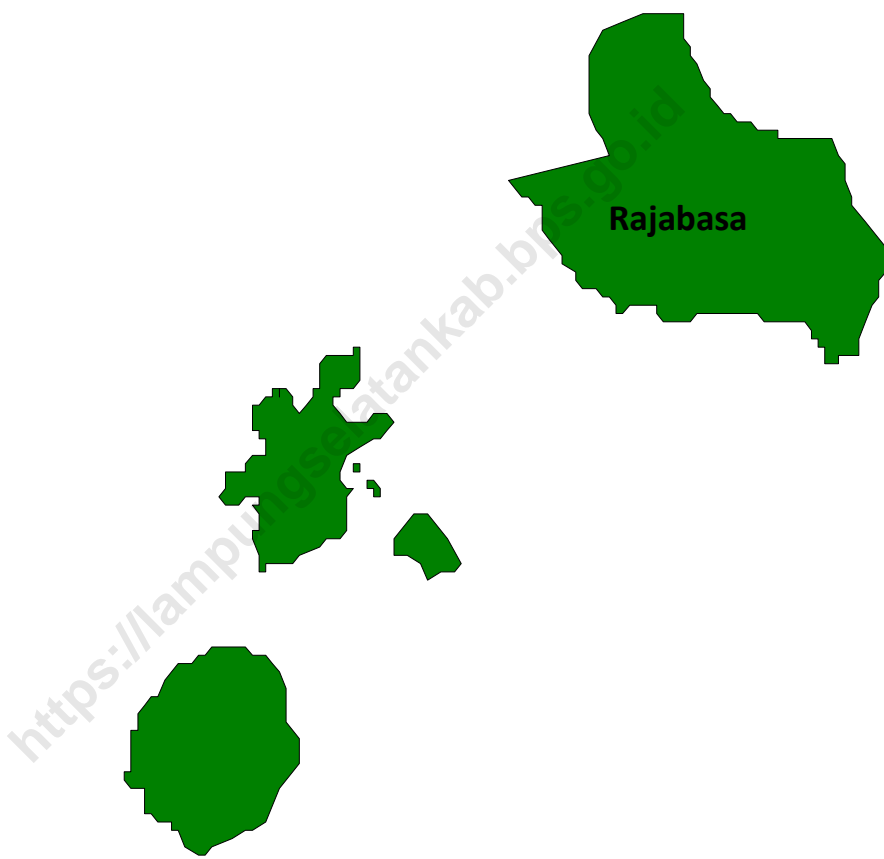
**Badan Pusat Statistik  
Kabupaten Lampung Selatan**  
*BPS-Statistics of Lampung Selatan Regency*

## KECAMATAN RAJABASA DALAM ANGKA 2018

<b>ISBN</b>	<b>:</b>	<b>978-602-6818-80-5</b>
<b>No. Publikasi</b>	<b>:</b>	<b>18036.1712</b>
<b>Katalog BPS</b>	<b>:</b>	<b>1102001.1803111</b>
<b>Ukuran Buku</b>	<b>:</b>	<b>15 cm x 21 cm</b>
<b>Jumlah Halaman</b>	<b>:</b>	<b>xvi + 74 Halaman</b>
<b>Pengarah</b>	<b>:</b>	<b>Kepala BPS Kabupaten Lampung Selatan</b>
<b>Penulis</b>	<b>:</b>	<b>Destika Mulyasari, S.ST (staf IPDS)</b>
<b>Penyunting</b>	<b>:</b>	<b>Seksi Integrasi Pengolahan Diseminasi Statistik BPS Kabupaten Lampung Selatan</b>
<b>Gambar Kulit</b>	<b>:</b>	<b>Seksi Integrasi Pengolahan Diseminasi Statistik BPS Kabupaten Lampung Selatan</b>
<b>Diterbitkan oleh</b>	<b>:</b>	<b>BPS Kabupaten Lampung Selatan</b>

Dilarang mengumumkan, mendistribusikan, mengomunikasikan, dan/atau menggandakan sebagian atau seluruh isi buku ini untuk tujuan komersial tanpa izin tertulis dari Badan Pusat Statistik

**PETA ADMINISTRATIF KECAMATAN RAJABASA**



<https://lampungselatankab.bps.go.id>



## KEPALA BPS KABUPATEN LAMPUNG SELATAN

---

### KATA PENGANTAR

Penerbitan publikasi Kecamatan Rajabasa Dalam Angka 2018 merupakan lanjutan dari publikasi yang sama tahun sebelumnya. Publikasi ini merupakan hasil kerja BPS Kabupaten Lampung Selatan, yang memuat beragam jenis data sekunder yang bersumber dari lembaga/instansi/unit kerja.

Ucapan terima kasih disampaikan kepada pihak-pihak yang telah membantu dalam upaya pelaksanaan dan penerbitan, sehingga publikasi ini dapat diselesaikan dengan baik.

Penghargaan yang setinggi-tingginya kami sampaikan kepada semua pihak, terutama Dinas/Instansi di Kabupaten Lampung Selatan atas kerjasamanya, yang telah memberikan data sehingga publikasi ini dapat diterbitkan.

Semoga publikasi ini dapat bermanfaat bagi kita semua, guna menunjang pembangunan yang sedang dan akan kita laksanakan.

Kalianda, September 2018

**KEPALA BADAN PUSAT STATISTIK  
KABUPATEN LAMPUNG SELATAN,**

  
**TRI KUNTJORO S.SI, M.M.**

## PENJELASAN UMUM

Tanda-tanda, satuan-satuan dan lain-lainnya yang digunakan dalam publikasi ini adalah sebagai berikut/*Symbols, measurement units and others acronyms which are used in this publication are as follows* :

### 1. TANDA-TANDA/SYMBOLS

Data belum tersedia/ <i>Data not yet available</i> .....	...
Data tidak tersedia/ <i>Data not available</i> .....	-
Data dapat diabaikan/ <i>Data negligible</i> .....	0
Tanda decimal/ <i>Decimal point</i> .....	,
Angka Sementara/ <i>Preliminary figures</i> .....	*
Angka sangat sementara/ <i>Very preliminary figures</i> .....	**
Angka sangat-sangat sementara/ <i>Very-very preliminary figures</i> ..	***
Angka diperbaiki/ <i>Revised figures</i> .....	r
Angka perkiraan/ <i>Estimated figures</i> .....	e
Rupiah/ <i>Rupiahs</i> .....	Rp.
Meter/ <i>meter</i> .....	m
Kilometer/ <i>kilometer</i> .....	km
Kilometer persegi/ <i>kilometer per square</i> .....	km <sup>2</sup>
Hektar/ <i>hectare</i> .....	ha

### 2. SATUAN/UNITS

Meter (m)/ <i>meters (m)</i> .....	: 100 cm
Kilometer (km)/ <i>kilometers (km)</i> .....	: 1.000 meter/meters
Kwintal (kw)/ <i>quintal (ql)</i> .....	: 100 kg
Ton/ <i>ton</i> .....	: 1.000 kg
Liter/ <i>litre</i> .....	: 1.000 ml

Satuan lain : pohon, ekor, butir, helai/lembar, jam, menit, persen

## DAFTAR ISI

Peta Administrasi Kecamatan Rajabasa .....	iii
Kata Pengantar .....	v
Penjelasan Umum .....	vi
Daftar Isi .....	vii
Daftar Tabel .....	viii
Daftar Gambar .....	xiii
Pendahuluan .....	xiv
➤ Letak Geografis Kecamatan Rajabasa .....	xiv
➤ Topografi .....	xiv
➤ Administrasi Pemerintahan .....	xiv
➤ Penduduk .....	xv
➤ Pariwisata .....	xv
BAB I GEOGRAFI .....	1
BAB II PEMERINTAHAN .....	8
BAB III PENDUDUK .....	14
BAB IV SOSIAL .....	19
BAB V PERTANIAN .....	43
BAB VI INDUSTRI .....	57
BAB VII TRANSPORTASI, KOMUNIKASI, PARIWISATA .....	61
BAB VIII PERDAGANGAN DAN JASA .....	64
BAB IX KEUANGAN DAN HARGA .....	68



## DAFTAR TABEL

### BAB I GEOGRAFI

Tabel 1. 1	Luas Wilayah di Kecamatan Rajabasa (Hektar), 2017.....	2
Tabel 1. 2	Luas Wilayah menurut Jenis Lahan di Kecamatan Rajabasa (Hektar), 2017.....	3
Tabel 1. 3	Luas Lahan Bukan Sawah menurut Penggunaan di Kecamatan Rajabasa (Hektar), 2017.....	4
Tabel 1. 4	Luas Lahan Pertanian Bukan Sawah menurut Penggunaan di Kecamatan Rajabasa (Hektar), 2017.....	5
Tabel 1. 5	Luas Lahan Bukan Pertanian menurut Penggunaan Lain di Kecamatan Rajabasa (Hektar), 2017.....	6
Tabel 1. 6	Jarak dari Ibukota Kecamatan, Ibukota Kabupaten dan Ibukota Provinsi menurut Desa di Kecamatan Rajabasa (Km), 2017.....	7

### BAB II PEMERINTAHAN

Tabel 2. 1	Banyaknya Dusun, Rukun Warga (RW) dan Rukun Tetangga (RT) menurut Desa di Kecamatan Rajabasa, 2017.....	9
Tabel 2. 2	Banyaknya Pamong dan Perangkat Desa menurut Jabatan di Kecamatan Rajabasa, 2017.....	10
Tabel 2. 3	Banyaknya Pamong dan Perangkat Desa menurut Jenis Kelamin di Kecamatan Rajabasa, 2017.....	11
Tabel 2. 4	Banyaknya Pamong dan Perangkat Desa menurut Jenis Pendidikan di Kecamatan Rajabasa, 2017.....	12
Tabel 2. 5	Banyaknya Pegawai Negeri menurut Dinas/Instansi dan Golongan di Kecamatan Rajabasa, 2017.....	13

### **BAB III PENDUDUK**

Tabel 3. 1	Luas Wilayah, Jumlah Penduduk dan Kepadatan Penduduk (jiwa/km <sup>2</sup> ) menurut Desa di Kecamatan Rajabasa, 2017 .....	15
Tabel 3. 2	Banyaknya Penduduk menurut Jenis Kelamin dan Sex Ratio di Kecamatan Rajabasa, 2017.....	16
Tabel 3. 3	Banyaknya Penduduk, Rumah Tangga dan Rata-rata Anggota Rumah Tangga di Kecamatan Rajabasa, 2017...	17
Tabel 3. 4	Banyaknya Penduduk menurut Kelompok Umur dan Jenis Kelamin di Kecamatan Rajabasa, 2017 .....	18

### **BAB IV SOSIAL**

Tabel 4. 1	Banyaknya Sekolah menurut Tingkatan Sekolah dan Jenis Sekolah di Kecamatan Rajabasa, 2017.....	20
Tabel 4. 2	Banyaknya Guru menurut Tingkatan Sekolah dan Jenis Sekolah di Kecamatan Rajabasa, 2017 .....	21
Tabel 4. 3	Banyaknya Guru menurut Tingkatan Sekolah dan Status Kepegawaian di Kecamatan Rajabasa, 2017.....	22
Tabel 4. 4	Banyaknya Siswa menurut Tingkatan Sekolah dan Jenis Sekolah di Kecamatan Rajabasa, 2017 .....	23
Tabel 4. 5	Banyaknya Siswa menurut Tingkatan Sekolah dan Jenis Kelamin di Kecamatan Rajabasa, 2017 .....	24
Tabel 4. 6	Banyaknya Siswa SD menurut Tingkatan Sekolah dan Jenis Kelamin di Kecamatan Rajabasa, 2017 .....	25
Tabel 4. 7	Banyaknya Siswa SLTP menurut Tingkatan Sekolah dan Jenis Kelamin di Kecamatan Rajabasa, 2017 .....	26
Tabel 4. 8	Banyaknya Siswa SLTA menurut Tingkatan Sekolah dan Jenis Kelamin di Kecamatan Rajabasa, 2017 .....	27
Tabel 4. 9	Banyaknya SD menurut Jenis Sekolah di Kecamatan Rajabasa, 2017 .....	28

Tabel 4. 10	Banyaknya SLTP menurut Jenis Sekolah di Kecamatan Rajabasa, 2017 .....	29
Tabel 4. 11	Banyaknya SLTA menurut Jenis Sekolah di Kecamatan Rajabasa, 2017 .....	30
Tabel 4. 12	Banyaknya Sarana Kesehatan menurut Desa di Kecamatan Rajabasa, 2017 .....	31
Tabel 4. 13	Jumlah Tenaga Kesehatan menurut Desa di Kecamatan Rajabasa, 2017 .....	33
Tabel 4. 14	Realisasi Program Imunisasi Bayi dan Ibu Hamil menurut Jenisnya di Kecamatan Rajabasa, 2013 - 2017 .	34
Tabel 4. 15	Jumlah Kasus 10 Penyakit Terbanyak di Kecamatan Rajabasa, 2017 .....	35
Tabel 4. 16	Banyaknya Pasien di Puskesmas dan Puskesmas Pembantu per Bulan di Kecamatan Rajabasa, 2017 .....	36
Tabel 4. 17	Banyaknya Pasangan Usia Subur (PUS) menurut Desa dan Kelompok Umur di Kecamatan Rajabasa, 2017 .....	37
Tabel 4. 18	Banyaknya Pasangan Usia Subur (PUS) menurut Desa dan Alat Kontrasepsi yang Digunakan di Kecamatan Rajabasa, 2017 .....	38
Tabel 4. 19	Pentahapan Keluarga Sejahtera menurut Desa di Kecamatan Rajabasa, 2017 .....	39
Tabel 4. 20	Banyaknya Tempat Ibadah menurut Desa di Kecamatan Rajabasa, 2017 .....	40
Tabel 4. 21	Jumlah Penduduk menurut Desa dan Agama yang Dianut di Kecamatan Rajabasa, 2017 .....	41
Tabel 4. 22	Jumlah Sarana Olahraga menurut Desa di Kecamatan Rajabasa, 2017 .....	42

## **BAB V PERTANIAN**

Tabel 5. 1	Luas Panen Tanaman Pangan di Kecamatan Rajabasa (Hektar), 2013 - 2017 .....	44
------------	---	----

Tabel 5. 2	Produksi Tanaman Pangan di Kecamatan Rajabasa (Ton), 2013 - 2017.....	46
Tabel 5. 3	Produktivitas Tanaman Pangan di Kecamatan Rajabasa (Ton/Hektar), 2013 - 2017 .....	48
Tabel 5. 4	Luas Panen Sayuran di Kecamatan Rajabasa (Hektar), 2013 - 2017 .....	50
Tabel 5. 5	Produksi Sayuran di Kecamatan Rajabasa (Kuintal), 2013 - 2017 .....	51
Tabel 5. 6	Produksi Buah-buahan di Kecamatan Rajabasa (Kuintal), 2013 - 2017 .....	52
Tabel 5. 7	Luas Panen Tanaman Perkebunan di Kecamatan Rajabasa (Hektar), 2013 - 2017.....	53
Tabel 5. 8	Produksi Tanaman Perkebunan di Kecamatan Rajabasa (Ton), 2013 - 2017.....	54
Tabel 5. 9	Populasi Ternak Besar dan Ternak Kecil menurut Jenis Ternak di Kecamatan Rajabasa, 2013 - 2017 .....	55
Tabel 5. 10	Populasi Unggas menurut Jenis Ternak di Kecamatan Rajabasa, 2013 - 2017 .....	56

## **BAB VI INDUSTRI**

Tabel 6. 1	Banyaknya Industri Bahan Bangunan dan Alat Pertanian menurut Jenis Industri di Kecamatan Rajabasa, 2017 .....	58
Tabel 6. 2	Banyaknya Industri Perabot dan Perlengkapan Rumah tangga menurut Jenis Industri di Kecamatan Rajabasa, 2017 .....	59
Tabel 6. 3	Banyaknya Pelanggan Listrik PLN dan non PLN menurut Desa di Kecamatan Rajabasa, 2017 .....	60

## **BAB VII TRANSPORTASI, KOMUNIKASI, PARIWISATA**

Tabel 7.1	Banyaknya Sarana Telekomunikasi di Kecamatan Rajabasa, 2017 .....	62
Tabel 7.2	Banyaknya Tempat Pariwisata di Kecamatan Rajabasa, 2017 .....	63

## **BAB VIII PERDAGANGAN DAN JASA**

Tabel 8.1	Banyaknya Fasilitas Sarana Perdagangan di Kecamatan Rajabasa, 2017 .....	65
Tabel 8.2	Banyaknya Pasar menurut Jenis Bangunan di Kecamatan Rajabasa, 2017 .....	67

## **BAB IX KEUANGAN DAN HARGA**

Tabel 9.1	Target dan Realisasi Penerimaan Pajak Bumi dan Bangunan (PBB) menurut Desa di Kecamatan Rajabasa (Rp), 2017 .....	69
-----------	---	----

## DAFTAR GAMBAR

Grafik 1	Luas Wilayah menurut Jenis Lahan di Kecamatan Rajabasa (Hektar), 2016.....	71
Grafik 2	Banyaknya Siswa menurut Tingkatan Sekolah dan Jenis Kelamin di Kecamatan Rajabasa, 2017 .....	72
Grafik 3	Produksi Tanaman Pangan di Kecamatan Rajabasa (Ton), 2013 - 2017.....	73
Grafik 4	Jumlah Penduduk Kecamatan Rajabasa, 2017 .....	74

## PENDAHULUAN

### ➤ **Letak Geografis Kecamatan Rajabasa**

Kecamatan Rajabasa merupakan salah satu bagian dari wilayah Kabupaten Lampung Selatan dengan membawahi 16 Desa dengan luas wilayah 100,12 Km<sup>2</sup>, dan dihuni oleh berbagai etnis/suku baik penduduk asli maupun pendatang.

Kecamatan Rajabasa berbatasan dengan :

- a. Sebelah Utara berbatasan dengan Gunung Rajabasa
- b. Sebelah Selatan berbatasan dengan Selat Sunda
- c. Sebelah Barat berbatasan dengan Kecamatan Penengahan  
Sebelah Timur berbatasan Kecamatan Kalianda

### ➤ **Topografis**

Secara topografis wilayah Kecamatan Rajabasa sebagian besar terletak di tepi pantai dengan bentuk permukaan tanah adalah dataran rendah dengan ketinggian dari permukaan laut kurang dari 100 m.

### ➤ **Administrasi Pemerintahan**

Secara administratif berdasarkan surat keputusan Gubernur Kepala Daerah Tk.I Lampung tanggal, 14 Nopember 1991 nomor: 138/3360/01/1991 wilayah pesisir Rajabasa adalah merupakan pecahan dari Kecamatan Kalianda, sejak tahun 1991 dibentuklah menjadi Kecamatan Pembantu Rajabasa dengan ibukota Kecamatan berada di desa Banding yang membawahi 15 Desa di wilayah pesisir

Selanjutnya sejak berlakunya Undang-undang otonomi daerah no 22 tahun 1999, maka pada tahun 2001 Kecamatan Kalianda dimekarkan menjadi 2 (dua) Kecamatan yaitu Kecamatan Kaslianda dan Kecamatan Rajabasa.

Untuk mewujudkan pelaksanaan Pemerintah berdasarkan surat keputusan MENDAGRI Nomor : 82/83 tahun 1984 tentang Susunan Organisasi dan Tatakerja Wilayah Kecamatan :

1. Camat selaku kepala wilayah kecamatan
2. Sekertariat Wilayah Kecamatan / Sekwilcam
3. Kepala urusan Adminitrasi
4. Kepala urusan pemerintahan
5. Kepala urusan kemasarakatan
6. Kepala urusan pembangunan desa
7. Mawil hansip
8. Mantri polisi pamongpraja
9. Kepala kantor perwakilan Kecamatan /Kapercam

### ➤ **Penduduk**

Penduduk yang berdomisili di Kecamatan Rajabasa, secara garis besar dapat digolongkan menjadi dua bagian, yaitu penduduk asli Lampung dan penduduk pendatang. Walaupun demikian, mayoritas penduduk di Kecamatan Rajabasa adalah penduduk pendatang. Sebagian kecil penduduk asli Lampung menyebar di hampir semua desa, akan tetapi dalam jumlah yang relatif kecil Sementara penduduk pendatang sebagai mayoritas, sebagian besar berasal dari Pulau Jawa (Banten, Jawa Barat, Jawa Tengah, Jawa Timur dan Yogyakarta). Selain itu ada juga yang berasal dari Bali, Sulawesi (Bugis), dan juga dari propinsi lain di Pulau Sumatera, seperti Sumatera Barat (Minang), Sumatera Utara (Batak), Sumatera Selatan (Semendo), dan lain-lain.



➤ **Pariwisata**

Potensi pariwisata di Kecamatan Rajabasa cukup tinggi, namun masih perlu ditunjang dengan sarana dan prasarana yang memadai dengan tetap memperhatikan kelestarian alam dan lingkungan sekitarnya. Dan juga diperlukan profesionalisme dalam pengelolaannya.

Beberapa potensi dan tujuan wisata bahari yang ada di Kecamatan Rajabasa diantaranya adalah Pantai Canti indah di Desa Canti, Pantai Banding resort di Desa Banding, Pantai Wartawan di Desa Way muli dan pantai kahai terletak di Desa Batu balak

<https://lampungselatankab.bps.go.id>



# Geografi

---

<https://lampungselatan.go.id>

**Tabel 1.1 Luas Wilayah di Kecamatan Rajabasa (Hektar), 2017**

Desa	Luas (Km <sup>2</sup> )	Persentase
(1)	(2)	(3)
1. Tejang Pulau Sebesi	24.25	24.22
2. Hargo Pancuran	4.32	4.31
3. Kerinjing	3.95	3.95
4. Cugung	4.81	4.80
5. Batu Balak	4.19	4.18
6. Kunjir	7.05	7.04
7. Way Muli	7.50	7.49
8. Sukaraja	5.97	5.96
9. Rajabasa	5.37	5.36
10. Banding	5.83	5.82
11. Canti	6.68	6.67
12. Canggung	4.73	4.72
13. Betung	3.70	3.70
14. Tanjung Gading	4.15	4.15
15. Kota Guring	4.22	4.21
16. Waymuli Timur	3.40	3.40
Jumlah	100.12	100.00

Sumber : Kantor Kecamatan Rajabasa

**Tabel 1.2 Luas Wilayah menurut Jenis Lahan di Kecamatan Rajabasa (Hektar), 2016**

Desa	Lahan Sawah	Lahan Bukan Sawah	Jumlah
(1)	(2)	(3)	(4)
1. Tejang Pulau Sebesi	1.18	23.07	24.25
2. Hargo Pancuran	0.25	4.07	4.32
3. Kerinjing	0.91	3.04	3.95
4. Cugung	1.00	3.81	4.81
5. Batu Balak	1.08	3.11	4.19
6. Kunjir	1.51	5.54	7.05
7. Way Muli	0.40	7.10	7.50
8. Sukaraja	1.82	4.15	5.97
9. Rajabasa	0.35	5.02	5.37
10. Banding	2.75	3.08	5.83
11. Canti	1.98	4.70	6.68
12. Canggung	1.74	2.99	4.73
13. Betung	0.86	2.84	3.70
14. Tanjung Gading	2.69	1.46	4.15
15. Kota Guring	2.61	1.61	4.22
16. Waymuli Timur	0.90	2.50	3.40
Jumlah	22.03	78.09	100.12

Sumber : UPTD Pertanian Tanaman Pangan dan Hortikultura Kecamatan Rajabasa

**Tabel 1.3 Luas Lahan Bukan Sawah menurut Penggunaan di Kecamatan Rajabasa (Hektar), 2016**

Desa	Pertanian	Bukan Pertanian		Jumlah
		Bangunan	Lainnya	
(1)	(2)	(3)	(4)	(5)
1. Tejang Pulau Sebesi	13.41	9.30	0.36	23.07
2. Hargo Pancuran	2.25	1.78	0.04	4.07
3. Kerinjing	0.68	1.53	0.83	3.04
4. Cugung	0.91	2.20	0.70	3.81
5. Batu Balak	1.10	1.67	0.34	3.11
6. Kunjir	1.25	2.79	1.50	5.54
7. Way Muli	1.36	3.70	2.04	7.10
8. Sukaraja	1.38	2.38	0.39	4.15
9. Rajabasa	1.95	2.70	0.37	5.02
10. Banding	1.29	1.12	0.67	3.08
11. Canti	1.10	2.20	1.40	4.70
12. Canggung	0.75	1.51	0.73	2.99
13. Betung	1.01	1.50	0.33	2.84
14. Tanjung Gading	0.20	1.02	0.24	1.46
15. Kota Guring	0.17	0.99	0.45	1.61
16. Waymuli Timur	0.87	1.20	0.43	2.50
Jumlah	29.68	37.59	10.82	78.09

Sumber : UPTD Pertanian Tanaman Pangan dan Hortikultura Kecamatan Rajabasa

**Tabel 1.4 Luas Lahan Pertanian Bukan Sawah menurut Penggunaan di Kecamatan Rajabasa (Hektar), 2016**

Desa	Ladang/Huma Tegal/Kebun	Hutan/Kebun Rakyat	Kolam/ Empang	Jumlah
(1)	(2)	(3)	(4)	(5)
1. Tejang Pulau Sebesi	9.67	8.47	3.74	13.41
2. Hargo Pancuran	2.00	1.43	0.25	2.25
3. Kerinjing	0.53	0.44	0.15	0.68
4. Cugung	0.80	0.56	0.11	0.91
5. Batu Balak	0.98	0.44	0.12	1.10
6. Kunjir	1.10	0.88	0.15	1.25
7. Way Muli	1.20	0.76	0.16	1.36
8. Sukaraja	1.00	0.66	0.38	1.38
9. Rajabasa	1.75	1.12	0.20	1.95
10. Banding	1.00	0.60	0.29	1.29
11. Canti	0.92	0.77	0.18	1.10
12. Canggung	0.75	0.53	0.00	0.75
13. Betung	1.01	0.90	0.00	1.01
14. Tanjung Gading	0.20	0.10	0.00	0.20
15. Kota Guring	0.17	0.10	0.00	0.17
16. Waymuli Timur	0.65	0.50	0.22	0.87
Jumlah	23.73	18.26	5.95	29.68

Sumber : UPTD Pertanian Tanaman Pangan dan Hortikultura Kecamatan Rajabasa

**Tabel 1.5 Luas Lahan Bukan Pertanian menurut Penggunaan Lain di Kecamatan Rajabasa (Hektar), 2017**

Desa	Perumahan/ Pemukiman	Bangunan Lainnya	Lainnya	Jumlah
(1)	(2)	(3)	(4)	(5)
1. Tejang Pulau Sebesi	9.00	0.30	0.36	9.36
2. Hargo Pancuran	1.20	0.58	0.04	1.24
3. Kerinjing	1.53	0.00	0.83	2.36
4. Cugung	2.20	0.00	0.70	2.90
5. Batu Balak	1.67	0.00	0.34	2.01
6. Kunjir	2.79	0.00	1.50	4.29
7. Way Muli	3.70	0.00	2.04	5.74
8. Sukaraja	2.38	0.00	0.39	2.77
9. Rajabasa	2.70	0.00	0.37	3.07
10. Banding	0.91	0.21	0.67	1.58
11. Canti	2.20	0.00	1.40	3.60
12. Canggung	1.51	0.00	0.73	2.24
13. Betung	1.50	0.00	0.33	1.83
14. Tanjung Gading	1.02	0.00	0.24	1.26
15. Kota Guring	0.99	0.00	0.45	1.44
16. Waymuli Timur	1.00	0.20	0.43	1.43
Jumlah	36.30	1.29	10.82	47.12

Sumber : UPTD Pertanian Tanaman Pangan dan Hortikultura Kecamatan Rajabasa

**Tabel 1.6 Jarak dari Ibukota Kecamatan, Ibukota Kabupaten dan Ibukota Provinsi menurut Desa di Kecamatan Rajabasa (Km), 2017**

Desa	Ibukota Kecamatan	Ibukota Kabupaten	Ibukota Provinsi
(1)	(2)	(3)	(4)
1. Tejang Pulau Sebesi	27.00	39.00	99.00
2. Hargo Pancuran	14.50	24.00	84.00
3. Kerinjing	15.40	27.00	87.00
4. Cugung	14.00	26.00	86.00
5. Batu Balak	11.00	24.00	84.00
6. Kunjir	9.00	21.00	81.00
7. Way Muli	7.00	20.00	80.00
8. Sukaraja	4.00	17.00	77.00
9. Rajabasa	2.00	15.00	75.00
10. Banding	0.50	14.00	74.00
11. Canti	1.20	11.00	71.00
12. Canggung	2.00	10.00	72.00
13. Betung	2.90	9.00	70.00
14. Tanjung Gading	3.00	8.00	69.00
15. Kota Guring	3.50	7.50	67.00
16. Waymuli Timur	7.00	17.00	78.00
Rata-rata	7.75	18.09	78.38

Sumber : Kantor Kecamatan Rajabasa





## Pemerintahan

---

<https://lampungselatankab.go.id>

**Tabel 2.1 Banyaknya Dusun, Rukun Warga (RW) dan Rukun Tetangga (RT) menurut Desa di Kecamatan Rajabasa, 2017**

Desa	Dusun	RW	RT
(1)	(2)	(3)	(4)
1. Tejang Pulau Sebesi	4	-	15
2. Hargo Pancuran	2	-	4
3. Kerinjing	2	-	5
4. Cugung	2	-	13
5. Batu Balak	2	-	5
6. Kunjir	4	-	10
7. Way Muli	4	-	22
8. Sukaraja	3	-	24
9. Rajabasa	3	-	9
10. Banding	3	-	13
11. Canti	4	-	11
12. Canggung	5	-	11
13. Betung	4	-	8
14. Tanjung Gading	2	-	4
15. Kota Guring	2	-	4
16. Waymuli Timur	3	-	7
Jumlah	49	-	165

Sumber : Kantor Kecamatan Rajabasa

**Tabel 2.2 Banyaknya Pamong dan Perangkat Desa menurut Jabatan di Kecamatan Rajabasa, 2017**

Desa	Kades/ Sekdes	Kepala Urusan	Kepala Dusun	Jumlah
(1)	(2)	(3)	(4)	(5)
1. Tejang Pulau Sebesi	2	6	4	12
2. Hargo Pancuran	2	6	2	10
3. Kerinjing	2	6	2	10
4. Cugung	2	6	2	10
5. Batu Balak	2	6	2	10
6. Kunjir	2	6	4	12
7. Way Muli	2	6	4	12
8. Sukaraja	2	6	3	11
9. Rajabasa	2	6	3	11
10. Banding	2	6	3	11
11. Canti	2	6	4	12
12. Canggung	2	6	5	13
13. Betung	2	6	4	12
14. Tanjung Gading	2	6	2	10
15. Kota Guring	2	6	2	10
16. Waymuli Timur	2	6	3	11
Jumlah	32	96	49	177

Sumber : Kantor Kecamatan Rajabasa

**Tabel 2.3 Banyaknya Pamong dan Perangkat Desa menurut Jenis Kelamin di Kecamatan Rajabasa, 2017**

Desa	Laki-laki	Perempuan	Jumlah
(1)	(2)	(3)	(4)
1. Tejang Pulau Sebesi	11	1	12
2. Hargo Pancuran	10	-	10
3. Kerinjing	10	-	10
4. Cugung	10	-	10
5. Batu Balak	10	-	10
6. Kunjir	12	-	12
7. Way Muli	10	2	12
8. Sukaraja	11	-	11
9. Rajabasa	11	-	11
10. Banding	11	-	11
11. Canti	12	-	12
12. Canggung	12	1	13
13. Betung	8	4	12
14. Tanjung Gading	10	-	10
15. Kota Guring	10	-	10
16. Waymuli Timur	9	2	11
Jumlah	167	10	177

Sumber : Kantor Kecamatan Rajabasa

**Tabel 2.4 Banyaknya Pamong dan Perangkat Desa menurut Jenis Pendidikan di Kecamatan Rajabasa, 2017**

Desa	SD	SMP	SLTA	PT	Jumlah
(1)	(2)	(3)	(4)	(5)	(6)
1. Tejang Pulau Sebesi	-	-	12	-	12
2. Hargo Pancuran	-	-	10	-	10
3. Kerinjing	-	-	10	-	10
4. Cugung	-	1	9	-	10
5. Batu Balak	-	-	10	-	10
6. Kunjir	-	1	11	-	12
7. Way Muli	-	-	11	1	12
8. Sukaraja	-	-	11	-	11
9. Rajabasa	-	-	11	-	11
10. Banding	-	-	11	-	11
11. Canti	-	-	12	-	12
12. Canggung	-	2	11	-	13
13. Betung	-	1	11	-	12
14. Tanjung Gading	-	1	9	1	11
15. Kota Guring	-	-	10	-	10
16. Waymuli Timur	-	1	9	1	11
Jumlah	-	7	168	3	178

Sumber : Kantor Kecamatan Rajabasa

**Tabel 2.5 Banyaknya Pegawai Negeri menurut Dinas/Instansi dan Golongan di Kecamatan Rajabasa, 2017**

Dinas/Instansi	Golongan				Jumlah
	I	II	III	IV	
(1)	(2)	(3)	(4)	(5)	(6)
Pendidikan	-	2	4	2	8
Kesehatan	-	-	1	-	1
Depag	-	-	1	-	1
Pertanian	-	-	1	-	1
Pertenakan	-	-	1	-	1
P L K B	-	-	1	-	1
Perkebunan	-	-	3	-	3
Kecamatan	-	3	7	1	11
Jumlah	-	5	19	3	27

Sumber : Kantor Kecamatan Rajabasa



## **Penduduk**

---

<https://lampungselatankab.bps.go.id>

**Tabel 3.1 Luas Wilayah, Jumlah Penduduk dan Kepadatan Penduduk (jiwa/km<sup>2</sup>) menurut Desa di Kecamatan Rajabasa, 2017**

Desa	Luas		Penduduk (jiwa)		Kepadatan Penduduk (orang/Km <sup>2</sup> )
	Km <sup>2</sup>	%	Jumlah	%	
(1)	(2)	(3)	(4)	(5)	(6)
1. Tejang Pulau Sebesi	24.25	24.22	2 716	12.15	112.00
2. Hargo Pancuran	4.32	4.31	616	2.75	142.52
3. Kerinjing	3.95	3.95	778	3.48	197.09
4. Cugung	4.81	4.80	1 437	6.43	298.73
5. Batu Balak	4.19	4.18	551	2.46	131.39
6. Kunjir	7.05	7.04	1 731	7.74	245.53
7. Way Muli	7.50	7.49	2 422	10.83	322.92
8. Sukaraja	5.97	5.96	2 594	11.60	434.48
9. Rajabasa	5.37	5.36	1 092	4.88	203.33
10. Banding	5.83	5.82	1 839	8.22	315.41
11. Canti	6.68	6.67	1 796	8.03	268.88
12. Canggung	4.73	4.72	1 407	6.29	297.54
13. Betung	3.70	3.70	1 010	4.52	273.10
14. Tanjung Gading	4.15	4.15	530	2.37	127.76
15. Kota Guring	4.22	4.21	591	2.64	140.11
16. Waymuli Timur	3.40	3.40	1 249	5.58	367.24
Jumlah	100.12	100.00	22 359	100.00	223.32

Sumber : Badan Pusat Statistik Kab. Lampung Selatan



**Tabel 3.2 Banyaknya Penduduk menurut Jenis Kelamin dan Sex Ratio di Kecamatan Rajabasa, 2017**

Desa	Penduduk (jiwa)			Sex Ratio
	Laki-laki	Perempuan	Jumlah	
(1)	(2)	(3)	(4)	(5)
1. Tejang Pulau Sebesi	1 449	1 267	2 716	114.33
2. Hargo Pancuran	299	317	616	94.35
3. Kerinjing	399	380	778	104.89
4. Cugung	750	687	1 437	109.28
5. Batu Balak	300	251	551	119.69
6. Kunjir	880	851	1 731	103.51
7. Way Muli	1 275	1 147	2 422	111.15
8. Sukaraja	1 400	1 194	2 594	117.26
9. Rajabasa	581	511	1 092	113.52
10. Banding	975	864	1 839	112.87
11. Canti	939	857	1 796	109.66
12. Canggung	748	659	1 407	113.54
13. Betung	542	469	1 010	115.65
14. Tanjung Gading	268	262	530	102.52
15. Kota Guring	302	289	591	104.37
16. Waymuli Timur	657	592	1 249	110.97
Jumlah	11 764	10 595	22 359	111.03

Sumber : Badan Pusat Statistik Kab. Lampung Selatan

**Tabel 3.3 Banyaknya Penduduk, Rumah Tangga dan Rata-rata Anggota Rumah Tangga di Kecamatan Rajabasa, 2017**

Desa	Jumlah Penduduk (jiwa)	Jumlah Rumah Tangga	Rata-rata Anggota Rumah Tangga
(1)	(2)	(3)	(4)
1. Tejang Pulau Sebesi	2 716	751	3.62
2. Hargo Pancuran	616	210	2.93
3. Kerinjing	778	208	3.74
4. Cugung	1 437	519	2.77
5. Batu Balak	551	218	2.53
6. Kunjir	1 731	562	3.08
7. Way Muli	2 422	684	3.54
8. Sukaraja	2 594	697	3.72
9. Rajabasa	1 092	350	3.12
10. Banding	1 839	527	3.49
11. Canti	1 796	517	3.47
12. Canggung	1 407	513	2.74
13. Betung	1 010	331	3.05
14. Tanjung Gading	530	157	3.38
15. Kota Guring	591	235	2.52
16. Waymuli Timur	1 249	363	3.44
Jumlah	22 359	6 842	3.27

Sumber : Badan Pusat Statistik Kab. Lampung Selatan

**Tabel 3.4 Banyaknya Penduduk menurut Kelompok Umur dan Jenis Kelamin di Kecamatan Rajabasa, 2017**

Kelompok Umur	Penduduk (jiwa)		
	Laki-laki	Perempuan	Jumlah
(1)	(2)	(3)	(4)
0-4	...	...	...
5-9	...	...	...
10-14	...	...	...
15-19	...	...	...
20-24	...	...	...
25-29	...	...	...
30-34	...	...	...
35-39	...	...	...
40-44	...	...	...
45-49	...	...	...
50-54	...	...	...
55-59	...	...	...
60-64	...	...	...
65-69	...	...	...
70-74	...	...	...
75+	...	...	...
Jumlah	-	-	-

Sumber : Badan Pusat Statistik Kab. Lampung Selatan



## Sosial

---

<https://lampungselatangkab.bps.go.id>

**Tabel 4.1 Banyaknya Sekolah menurut Tingkatan Sekolah dan Jenis Sekolah di Kecamatan Rajabasa, 2017**

Tingkatan Sekolah	Negeri	Swasta	Jumlah
(1)	(2)	(3)	(4)
1. Taman Kanak-kanak	-	2	2
2. SD/Sederajat	17	6	23
3. SMP/Sederajat	2	2	4
4. SMA/Sederajat	1	4	5
5. Akademi/Perguruan Tinggi	-	-	-
6. SLB	-	-	-
7. Pondok Pesantren	-	-	-
Jumlah	20	14	34

Sumber : Kantor Kecamatan Rajabasa dan Dinas Pendidikan Kabupaten Lampung Selatan

**Tabel 4.2 Banyaknya Guru menurut Tingkatan Sekolah dan Jenis Sekolah di Kecamatan Rajabasa, 2017**

Tingkatan Sekolah	Negeri	Swasta	Jumlah
(1)	(2)	(3)	(4)
1. Taman Kanak-kanak	...	...	-
2. Sekolah Dasar	...	...	190
3. Madrasah Ibtidaiyah	...	...	-
4. SMP Umum	...	...	71
5. Madrasah Tsanawiyah	...	...	-
6. Madrasah Aliyah	...	...	-
7. S M A	...	...	-
8. S T M	...	...	-
9. S M E A	...	...	-
Jumlah	-	-	261

Sumber : Dinas Pendidikan Kabupaten Lampung Selatan

**Tabel 4.3 Banyaknya Guru menurut Tingkatan Sekolah dan Status Kepegawaian di Kecamatan Rajabasa, 2017**

Tingkatan Sekolah	PNS	Non PNS	Jumlah
(1)	(2)	(3)	(4)
1. Taman Kanak-kanak	...	...	-
2. Sekolah Dasar	87	103	190
3. Madrasah Ibtidaiyah	...	...	-
4. SMP Umum	16	55	71
5. Madrasah Tsanawiyah	...	...	-
6. Madrasah Aliyah	...	...	-
7. S M A	...	...	-
8. S T M	...	...	-
9. S M E A	...	...	-
Jumlah	103	158	261

Sumber : Dinas Pendidikan Kabupaten Lampung Selatan

**Tabel 4.4 Banyaknya Siswa menurut Tingkatan Sekolah dan Jenis Sekolah di Kecamatan Rajabasa, 2017**

Tingkatan Sekolah	Negeri	Swasta	Jumlah
(1)	(2)	(3)	(4)
1. Taman Kanak-kanak	...	...	-
2. Sekolah Dasar	...	...	2 529
3. Madrasah Ibtidaiyah	...	...	-
4. SMP Umum	...	...	882
5. Madrasah Tsanawiyah	...	...	-
6. Madrasah Aliyah	...	...	-
7. S M A	...	...	-
8. S T M	...	...	-
9. S M E A	...	...	-
Jumlah	-	-	3 411

Sumber : Dinas Pendidikan Kabupaten Lampung Selatan



**Tabel 4.5 Banyaknya Siswa menurut Tingkatan Sekolah dan Jenis Kelamin di Kecamatan Rajabasa, 2017**

Tingkatan Sekolah	Laki-laki	Perempuan	Jumlah
(1)	(2)	(3)	(4)
1. Taman Kanak-kanak	...	...	-
2. Sekolah Dasar	1 338	1 191	2 529
3. Madrasah Ibtidaiyah	...	...	-
4. SMP Umum	438	444	882
5. Madrasah Tsanawiyah	...	...	-
6. Madrasah Aliyah	...	...	-
7. S M A	...	...	-
8. S T M	...	...	-
9. S M E A	...	...	-
Jumlah	1 776	1 635	3 411

Sumber : Dinas Pendidikan Kabupaten Lampung Selatan

**Tabel 4.6 Banyaknya Siswa SD menurut Tingkatan Sekolah dan Jenis Kelamin di Kecamatan Rajabasa, 2017**

Tingkatan Sekolah & Kela:	Laki-laki	Perempuan	Jumlah	Sex Ratio
(1)	(2)	(3)	(4)	(5)
<b>SD Negeri dan Swasta</b>	<b>1 338</b>	<b>1 191</b>	<b>2 529</b>	<b>112.34</b>
1. Kelas Satu	196	200	396	98.00
2. Kelas Dua	195	176	371	110.80
3. Kelas Tiga	237	180	417	131.67
4. Kelas Empat	224	199	423	112.56
5. Kelas Lima	238	238	476	100.00
6. Kelas Enam	248	198	446	125.25

Sumber : Dinas Pendidikan Kabupaten Lampung Selatan

**Tabel 4.7 Banyaknya Siswa SMP menurut Tingkatan Sekolah dan Jenis Kelamin di Kecamatan Rajabasa, 2017**

Tingkatan Sekolah & Kelas	Laki-laki	Perempuan	Jumlah	Sex Ratio
(1)	(2)	(3)	(4)	(5)
<b>SMP Negeri dan Swasta</b>	<b>438</b>	<b>444</b>	<b>882</b>	<b>98.65</b>
1. Kelas Satu	173	158	331	109.49
2. Kelas Dua	127	146	273	86.99
3. Kelas Tiga	138	140	278	98.57

Sumber : Dinas Pendidikan Kabupaten Lampung Selatan

**Tabel 4.8 Banyaknya Siswa SLTA menurut Tingkatan Sekolah dan Jenis Kelamin di Kecamatan Rajabasa, 2017**

Tingkatan Sekolah & Kelas	Laki-laki	Perempuan	Jumlah	Sex Ratio
(1)	(2)	(3)	(4)	(5)
<b>A. SMA Negeri</b>	-	-	-	-
1. Kelas Satu	...	...	-	-
2. Kelas Dua	...	...	-	-
3. Kelas Tiga	...	...	-	-
<b>B. SMA Swasta</b>	-	-	-	-
1. Kelas Satu	...	...	-	-
2. Kelas Dua	...	...	-	-
3. Kelas Tiga	...	...	-	-
<b>C. Madrasah Aliyah</b>	-	-	-	-
1. Kelas Satu	...	...	-	-
2. Kelas Dua	...	...	-	-
3. Kelas Tiga	...	...	-	-
<b>D. S T M</b>	-	-	-	-
1. Kelas Satu	...	...	-	-
2. Kelas Dua	...	...	-	-
3. Kelas Tiga	...	...	-	-
<b>E. S M E A</b>	-	-	-	-
1. Kelas Satu	...	...	-	-
2. Kelas Dua	...	...	-	-
3. Kelas Tiga	...	...	-	-
Jumlah	-	-	-	-

Sumber : Dinas Pendidikan Kabupaten Lampung Selatan

Tabel 4.9 Banyaknya SD menurut Jenis Sekolah di Kecamatan Rajabasa, 2017

Desa	Sekolah Dasar		Madrasah Ibtidaiyah	Jumlah
	Negeri	Swasta		
(1)	(2)	(3)	(4)	(5)
1. Tejang Pulau Sebesi	1	1	1	3
2. Hargo Pancuran	1	-	-	1
3. Kerinjing	1	-	-	1
4. Cugung	1	-	-	1
5. Batu Balak	1	-	-	1
6. Kunjir	2	-	-	2
7. Way Muli	1	1	1	3
8. Sukaraja	1	1	1	3
9. Rajabasa	1	1	-	2
10. Banding	1	-	-	1
11. Canti	2	-	1	3
12. Canggung	1	-	-	1
13. Betung	-	-	-	-
14. Tanjung Gading	1	-	-	1
15. Kota Guring	1	1	1	3
16. Waymuli Timur	1	-	-	1
Jumlah	17	5	5	27

Sumber : Kantor Kecamatan Rajabasa

Tabel 4.10 Banyaknya SMP menurut Jenis Sekolah di Kecamatan Rajabasa, 2017

Desa	SMP		Madrasah Tsanawiyah	Jumlah
	Negeri	Swasta		
(1)	(2)	(3)	(4)	(5)
1. Tejang Pulau Sebesi	-	1	-	1
2. Hargo Pancuran	-	-	-	-
3. Kerinjing	-	-	-	-
4. Cugung	-	-	-	-
5. Batu Balak	-	-	-	-
6. Kunjir	1	-	-	1
7. Way Muli	-	1	1	2
8. Sukaraja	-	1	-	1
9. Rajabasa	-	-	-	-
10. Banding	-	1	1	2
11. Canti	-	-	-	-
12. Canggung	-	-	-	-
13. Betung	-	-	-	-
14. Tanjung Gading	-	-	-	-
15. Kota Guring	-	-	-	-
16. Waymuli Timur	-	-	-	-
Jumlah	1	4	2	7

Sumber : Kantor Kecamatan Rajabasa

Tabel 4.11 Banyaknya SLTA menurut Jenis Sekolah di Kecamatan Rajabasa, 2017

Desa	SMA	Madrasah Aliyah	STM	SMK	Jumlah
(1)	(2)	(3)	(4)	(5)	(6)
1. Tejang Pulau Sebesi	-	-	-	-	-
2. Hargo Pancuran	-	-	-	-	-
3. Kerinjing	-	-	-	-	-
4. Cugung	-	-	-	-	-
5. Batu Balak	-	-	-	-	-
6. Kunjir	-	-	-	-	-
7. Way Muli	-	1	-	-	1
8. Sukaraja	-	-	-	-	-
9. Rajabasa	-	-	-	-	-
10. Banding	-	-	-	-	-
11. Canti	-	-	-	-	-
12. Canggung	-	-	-	-	-
13. Betung	-	-	-	-	-
14. Tanjung Gading	-	-	-	-	-
15. Kota Guring	-	-	-	-	-
16. Waymuli Timur	-	-	-	-	-
Jumlah	-	1	-	-	1

Sumber : Kantor Kecamatan Rajabasa

Tabel 4.12 Banyaknya Sarana Kesehatan menurut Desa di Kecamatan Rajabasa, 2017

Desa	Sarana Kesehatan			
	Puskesmas Induk	Puskesmas Pembantu	Poskesdes	Posyandu
(1)	(2)	(3)	(4)	(5)
1. Tejang Pulau Sebesi	-	1	-	1
2. Hargo Pancuran	-	-	1	2
3. Kerinjing	-	1	-	4
4. Cugung	-	-	1	2
5. Batu Balak	-	-	-	1
6. Kunjir	-	-	1	3
7. Way Muli	-	-	-	1
8. Sukaraja	-	-	1	2
9. Rajabasa	-	-	1	1
10. Banding	-	-	1	3
11. Canti	-	1	-	3
12. Canggung	-	-	1	3
13. Betung	-	-	1	2
14. Tanjung Gading	-	-	1	4
15. Kota Guring	-	1	-	1
16. Waymuli Timur	1	-	-	2
Jumlah	1	4	9	35

Sumber : Puskesmas dan Puskesmas Pembantu di Kecamatan Rajabasa



Lanjutan Tabel 4.12

Desa	Sarana Kesehatan		
	Rumah Bersalin	Prakter Dokter	Balai Pengobatan
(1)	(6)	(7)	(8)
1. Tejang Pulau Sebesi	-	1	-
2. Hargo Pancuran	-	1	-
3. Kerinjing	-	-	-
4. Cugung	-	1	-
5. Batu Balak	-	-	-
6. Kunjir	-	1	-
7. Way Muli	-	2	-
8. Sukaraja	-	1	-
9. Rajabasa	-	1	1
10. Banding	-	1	-
11. Canti	-	1	-
12. Canggung	-	-	-
13. Betung	-	-	-
14. Tanjung Gading	-	-	-
15. Kota Guring	-	1	-
16. Waymuli Timur	-	1	-
Jumlah	-	12	1

Sumber : Puskesmas dan Puskesmas Pembantu di Kecamatan Rajabasa

Tabel 4.13 Jumlah Tenaga Kesehatan menurut Desa di Kecamatan Rajabasa, 2017

Desa	Tenaga Kesehatan		
	Dokter	Bidan	Dukun Bayi
(1)	(2)	(3)	(4)
1. Tejang Pulau Sebesi	1	1	5
2. Hargo Pancuran	1	2	1
3. Kerinjing	-	1	1
4. Cugung	1	1	4
5. Batu Balak	2	1	-
6. Kunjir	1	2	1
7. Way Muli	2	2	6
8. Sukaraja	1	1	4
9. Rajabasa	1	1	3
10. Banding	-	2	2
11. Canti	2	2	3
12. Canggung	1	1	4
13. Betung	2	1	2
14. Tanjung Gading	-	1	3
15. Kota Guring	1	3	2
16. Waymuli Timur	-	1	2
Jumlah	16	23	43

Sumber : Puskesmas dan Puskesmas Pembantu di Kecamatan Rajabasa

**Tabel 4.14 Realisasi Program Imunisasi Bayi dan Ibu Hamil menurut Jenisnya di Kecamatan Rajabasa, 2013 - 2017**

Tahun	Bayi				Ibu Hamil	
	BCG	DPT-HB1	Polio 4	Campak	TT1	TT2
(1)	(2)	(3)	(4)	(5)	(6)	(7)
2013	.....	.....	.....	.....	.....	.....
2014	.....	.....	.....	.....	.....	.....
2015	.....	.....	.....	.....	.....	.....
2016	.....	.....	.....	.....	.....	.....
2017	.....	.....	.....	.....	.....	.....

Sumber : Puskesmas dan Puskesmas Pembantu di Kecamatan Rajabasa

**Tabel 4.15 Jumlah Kasus 10 Penyakit Terbanyak di Kecamatan Rajabasa, 2017**

Jenis Penyakit	Jumlah Penderita (orang)
(1)	(2)
1. Diare	.....
2. Penyakit Darah Tinggi	.....
3. Acute Nasopharyngitis (Common Cold)	.....
4. Infeksi Akut Lain Pernafasan Atas	.....
5. Penyakit lain pada Saluran Pernafasan Atas	.....
6. Penyakit Pulpa dan Jaringan Periapikal	.....
7. Penyakit Kulit Infeksi	.....
8. Penyakit Kulit Alergi	.....
9. Penyakit pada Sistem Otot	.....
10. Gasfritis	.....
Jumlah	-

Sumber : Puskesmas dan Puskesmas Pembantu di Kecamatan Rajabasa

**Tabel 4.16 Banyaknya Pasien di Puskesmas dan Puskesmas Pembantu per Bulan di Kecamatan Rajabasa, 2017**

Bulan	Puskesmas	Puskesmas Pembantu	Jumlah
(1)	(2)	(3)	(4)
1. Januari	-	-	-
2. Februari	-	-	-
3. Maret	-	-	-
4. April	-	-	-
5. M e i	-	-	-
6. Juni	-	-	-
7. Juli	-	-	-
8. Agustus	-	-	-
9. September	-	-	-
10. Oktober	-	-	-
11. November	-	-	-
12. Desember	-	-	-
Jumlah	-	-	-

Sumber : Puskesmas dan Puskesmas Pembantu di Kecamatan Rajabasa

**Tabel 4.17 Banyaknya Pasangan Usia Subur (PUS) menurut Desa dan Kelompok Umur di Kecamatan Rajabasa, 2016**

Desa	Kelompok Umur			Jumlah
	< 20 Thn	20-29 Thn	30-49 Thn	
(1)	(2)	(3)	(4)	(5)
1. Tejang Pulau Sebesi	21	294	361	676
2. Hargo Pancuran	4	27	118	149
3. Kerinjing	28	61	76	165
4. Cugung	18	170	289	477
5. Batu Balak	7	24	152	183
6. Kunjir	9	93	240	342
7. Way Muli	27	223	332	582
8. Sukaraja	15	158	358	531
9. Rajabasa	4	84	243	331
10. Banding	6	94	367	467
11. Canti	14	302	199	515
12. Canggung	6	111	246	363
13. Betung	3	104	130	237
14. Tanjung Gading	2	32	92	126
15. Kota Guring	3	42	117	162
16. Waymuli Timur	9	87	183	279
Jumlah	176	1 906	3 503	5 585

Sumber : PLKB Kecamatan Rajabasa

**Tabel 4.18 Banyaknya Pasangan Usia Subur (PUS) menurut Desa dan Alat Kontrasepsi yang Digunakan di Kecamatan Rajabasa, 2016**

Desa	Alat Kontrasepsi							Jumlah
	IUD	Pil	Kondom	Suntik	MOP	MOW	Implan	
(1)	(2)	(3)	(4)	(5)	(6)	(7)	(8)	(9)
1. Tejang Pulau Sebesi	-	177	9	159	-	-	114	459
2. Hargo Pancuran	-	-	5	69	-	3	18	95
3. Kerinjing	-	47	3	63	-	-	14	127
4. Cugung	1	172	17	104	-	-	9	303
5. Batu Balak	-	67	-	42	-	-	24	133
6. Kunjir	8	64	8	97	-	-	52	229
7. Way Muli	9	87	27	168	-	-	86	377
8. Sukaraja	7	99	11	126	-	-	94	337
9. Rajabasa	-	82	-	111	-	-	28	221
10. Banding	2	146	1	119	-	-	51	319
11. Canti	-	179	1	158	-	-	36	374
12. Canggung	-	51	-	148	-	-	52	251
13. Betung	11	53	-	68	-	-	29	161
14. Tanjung Gading	2	37	-	39	-	-	5	83
15. Kota Guring	1	25	-	59	-	2	7	94
16. Waymuli Timur	5	97	7	73	-	-	4	186
<b>Jumlah</b>	<b>46</b>	<b>1 383</b>	<b>89</b>	<b>1 603</b>	<b>-</b>	<b>5</b>	<b>623</b>	<b>3 749</b>

Sumber : PLKB Kecamatan Rajabasa

**Tabel 4.19 Pentahapan Keluarga Sejahtera menurut Desa di Kecamatan Rajabasa, 2017**

Desa	Keluarga Prasejahtera	Keluarga Sejahtera		Jumlah
		I	II	
(1)	(2)	(3)	(4)	(5)
1. Tejang Pulau Sebesi	...	...	...	-
2. Hargo Pancuran	...	...	...	-
3. Kerinjing	...	...	...	-
4. Cugung	...	...	...	-
5. Batu Balak	...	...	...	-
6. Kunjir	...	...	...	-
7. Way Muli	...	...	...	-
8. Sukaraja	...	...	...	-
9. Rajabasa	...	...	...	-
10. Banding	...	...	...	-
11. Canti	...	...	...	-
12. Canggung	...	...	...	-
13. Betung	...	...	...	-
14. Tanjung Gading	...	...	...	-
15. Kota Guring	...	...	...	-
16. Waymuli Timur	...	...	...	-
Jumlah	-	-	-	-

Sumber : PLKB Kecamatan Rajabasa



Tabel 4.20 Banyaknya Tempat Ibadah menurut Desa di Kecamatan Rajabasa, 2017

Desa	Masjid	Mushola/ Langgar	Gereja		Pura	Vihara/ Klenteng
			Kristen	Protes- tan		
(1)	(2)	(3)	(4)	(5)	(6)	(7)
1. Tejang Pulau Sebesi	3	5	-	-	-	-
2. Hargo Pancuran	1	3	-	-	-	-
3. Kerinjing	1	1	-	-	-	-
4. Cugung	2	2	-	-	-	-
5. Batu Balak	1	1	-	-	-	-
6. Kunjir	4	4	-	-	-	-
7. Way Muli	1	4	-	-	-	-
8. Sukaraja	3	3	-	-	-	-
9. Rajabasa	2	3	-	-	-	-
10. Banding	2	3	-	-	-	-
11. Canti	2	2	-	-	-	-
12. Canggung	2	-	-	-	-	-
13. Betung	3	1	-	-	-	-
14. Tanjung Gading	1	-	-	-	-	-
15. Kota Guring	1	-	-	-	-	-
16. Waymuli Timur	1	1	-	-	-	-
Jumlah	30	33	-	-	-	-

Sumber : Kantor Kecamatan Rajabasa

**Tabel 4.21 Jumlah Penduduk menurut Desa dan Agama yang Dianut di Kecamatan Rajabasa, 2017**

Desa	Islam	Khatolik	Protestan	Hindu	Budha	Jumlah
(1)	(2)	(3)	(4)	(5)	(6)	(7)
1. Tejang Pulau Sebesi	...	...	...	...	...	-
2. Hargo Pancuran	...	...	...	...	...	-
3. Kerinjing	...	...	...	...	...	-
4. Cugung	...	...	...	...	...	-
5. Batu Balak	...	...	...	...	...	-
6. Kunjir	...	...	...	...	...	-
7. Way Muli	...	...	...	...	...	-
8. Sukaraja	...	...	...	...	...	-
9. Rajabasa	...	...	...	...	...	-
10. Banding	...	...	...	...	...	-
11. Canti	...	...	...	...	...	-
12. Canggung	...	...	...	...	...	-
13. Betung	...	...	...	...	...	-
14. Tanjung Gading	...	...	...	...	...	-
15. Kota Guring	...	...	...	...	...	-
16. Waymuli Timur	...	...	...	...	...	-
Jumlah	-	-	-	-	-	-

Sumber : Kantor Kecamatan Rajabasa

Tabel 4.22 Jumlah Sarana Olahraga menurut Desa di Kecamatan Rajabasa, 2017

Desa	Sepakbola	Bulu Tangkis	Bola Voli
(1)	(2)	(3)	(4)
1. Tejang Pulau Sebesi	1	-	-
2. Hargo Pancuran	-	-	-
3. Kerinjing	-	-	1
4. Cugung	-	-	1
5. Batu Balak	-	-	1
6. Kunjir	-	-	1
7. Way Muli	1	-	1
8. Sukaraja	-	-	1
9. Rajabasa	-	-	1
10. Banding	-	-	1
11. Canti	-	-	1
12. Canggung	-	1	1
13. Betung	-	1	-
14. Tanjung Gading	-	-	1
15. Kota Guring	-	-	-
16. Waymuli Timur	-	-	1
Jumlah	2	2	12

Sumber : Kantor Kecamatan Rajabasa



## **Pertanian**

---

<https://lampungselatankab.go.id>

**Tabel 5.1 Luas Panen Tanaman Pangan di Kecamatan Rajabasa (Hektar), 2013 - 2017**

Tahun	Padi Sawah	Padi Ladang	Jumlah Padi	Jagung
(1)	(2)	(3)	(4)	(5)
2013	3 310	186	3 496	324
2014	1 582	401	1 983	138
2015	2 680	115	2 795	142
2016	3 572	25	3 597	329
2017	3 047	22	3 069	352

Bersambung .....

Lanjutan Tabel 5.1

Tahun	Kedelai	Kacang Tanah	Kacang Hijau	Ubi Kayu	Ubi Jalar
(1)	(6)	(7)	(8)	(9)	(10)
2013	-	-	-	8	-
2014	-	-	-	11	-
2015	-	-	-	11	-
2016	-	-	-	3	-
2017	-	-	-	9	-

**Sumber** : Dinas Tanaman Pangan, Hortikultura, dan Perkebunan Kabupaten Lampung Selatan

**Tabel 5.2** Produksi Tanaman Pangan di Kecamatan Rajabasa (Ton), 2013 - 2017

Tahun	Padi Sawah	Padi Ladang	Jumlah Padi	Jagung
(1)	(2)	(3)	(4)	(5)
2013	18 116	6 136	24 252	1 694
2014	8 757	1 346	10 103	715
2015	14 842	346	15 188	726
2016	19 252	78	19 330	1 710
2017	16539.1	80	16 619	1 895.20

Bersambung .....

Lanjutan Tabel 5.2

Tahun	Kedelai	Kacang Tanah	Kacang Hijau	Ubi Kayu	Ubi Jalar
(1)	(6)	(7)	(8)	(8)	(9)
2013	-	-	-	173	-
2014	-	-	-	241	-
2015	-	-	-	263	-
2016	-	-	-	-	-
2017	-	-	-	194.90	-

**Sumber** : Dinas Tanaman Pangan, Hortikultura, dan Perkebunan Kabupaten Lampung Selatan



**Tabel 5.3** Produktivitas Tanaman Pangan di Kecamatan Rajabasa (Ton/Hektar), 2013 - 2017

Tahun	Padi Sawah	Padi Ladang	Padi	Jagung
(1)	(2)	(3)	(4)	(5)
2013	5.47	32.99	6.94	5.23
2014	5.54	3.36	5.09	5.18
2015	5.54	3.01	5.43	5.11
2016	5.39	3.12	5.37	5.2
2017	5.43	3.63	5.42	5.38

Bersambung .....

Lanjutan Tabel 5.3

Tahun	Kedelai	Kacang Tanah	Kacang Hijau	Ubi Kayu
(1)	(6)	(7)	(8)	(8)
2013	-	-	-	21.63
2014	-	-	-	21.91
2015	-	-	-	23.91
2016	-	-	-	-
2017	-	-	-	21.66

**Sumber** : Dinas Tanaman Pangan, Hortikultura, dan Perkebunan Kabupaten Lampung Sela

Pertanian

Ubi Jalar

(9)

-

-

-

-

-

tan

**Tabel 5.4 Luas Panen Sayuran di Kecamatan Rajabasa (Hektar), 2013 - 2017**

Tahun	Kacang Panjang	Cabe Merah	Ketimun	Kangkung
(1)	(2)	(3)	(4)	(5)
2013	9	3	6	-
2014	-	-	-	-
2015	5	-	4	-
2016	20	-	4	-
2017	11	1	8	-

**Sumber** : Dinas Tanaman Pangan, Hortikultura, dan Perkebunan Kabupaten Lampung Selatan

**Tabel 5.5    Produksi Sayuran di Kecamatan Rajabasa (Kuintal), 2013 - 2017**

Tahun	Kacang Panjang	Cabe Merah Besar	Ketimun	Kangkung
(1)	(2)	(3)	(4)	(5)
2013	1 205	496	925	-
2014	-	-	-	-
2015	1 262	-	743	-
2016	1 616	-	329	-
2017	1 519	90	1 166	-

**Sumber** : Dinas Tanaman Pangan, Hortikultura, dan Perkebunan Kabupaten Lampung Selatan

**Tabel 5.6** Produksi Buah-buahan di Kecamatan Rajabasa (Kuintal), 2013 - 2017

Tahun	Durian	Pepaya	Pisang	Mangga
(1)	(2)	(3)	(4)	(5)
2013	12 510	-	102 917	3 704
2014	-	-	-	-
2015	30 278	-	520 811	4 569
2016	65 007	-	528 620	5 519
2017	45 342	-	428 281	6 374

**Sumber** : Dinas Tanaman Pangan, Hortikultura, dan Perkebunan Kabupaten Lampung Selatan

**Tabel 5.7 Luas Panen Tanaman Perkebunan di Kecamatan Rajabasa (Hektar), 2013 - 2017**

Tahun	Kelapa Dalam	Kelapa Sawit	Karet	Kakao
(1)	(2)	(3)	(4)	(5)
2013	2 462	-	-	621
2014	2 986	-	72	1 272
2015	2 591	-	-	699
2016	2 595	-	-	743
2017	2 582	-	-	1 124

**Sumber** : Dinas Tanaman Pangan, Hortikultura, dan Perkebunan Kabupaten Lampung Selatan

**Tabel 5.8** Produksi Tanaman Perkebunan di Kecamatan Rajabasa (Ton), 2013 - 2017

Tahun	Kelapa Dalam	Kelapa Sawit	Karet	Kakao
(1)	(2)	(3)	(4)	(5)
2013	4 228	-	-	846
2014	4 880	-	-	838
2015	3 390	-	-	699
2016	3 476	-	-	894
2017	3 097	-	-	1 024

**Sumber** : Dinas Tanaman Pangan, Hortikultura, dan Perkebunan Kabupaten Lampung Selatan



**Tabel 5.9 Populasi Ternak Besar dan Ternak Kecil menurut Jenis Ternak di Kecamatan Rajabasa, 2013 - 2017**

Tahun	Sapi Potong	Kerbau	Kambing	Babi
(1)	(2)	(3)	(4)	(5)
2013	106	340	99 393	-
2014	114	341	96 212	-
2015	126	367	91 997	-
2016	133	353	92 853	-
2017	199	339	92 844	-

**Sumber** : Dinas Peternakan dan Kesehatan Hewan Kabupaten Lampung Selatan

**Tabel 5.10 Populasi Unggas menurut Jenis Ternak di Kecamatan Rajabasa, 2013 - 2017**

Tahun	Ayam Ras Pedaging	Ayam Ras Petelur	Ayam Kampung	Itik
(1)	(2)	(3)	(4)	(5)
2013	24 668	33 299	89 121	279
2014	24 668	33 299	89 299	311
2015	-	15 000	89 254	347
2016	-	75 750	89 209	219
2017	-	155 288	89 164	136

**Sumber** : Dinas Peternakan dan Kesehatan Hewan Kabupaten Lampung Selatan



# Industri

---

<https://lampungselat.kab.bps.go.id>

**Tabel 6.1 Banyaknya Industri Bahan Bangunan dan Alat Pertanian menurut Jenis Industri di Kecamatan Rajabasa, 2016**

Desa	Genteng	Batubata	Pilar Semen	Pande Besi
(1)	(2)	(3)	(4)	(5)
1. Tejang Pulau Sebesi	2	-	-	-
2. Hargo Pancuran	-	-	-	-
3. Kerinjing	-	-	-	-
4. Cugung	-	-	-	-
5. Batu Balak	-	-	-	-
6. Kunjir	-	-	-	-
7. Way Muli	-	-	-	-
8. Sukaraja	-	-	-	-
9. Rajabasa	-	-	-	-
10. Banding	-	-	-	-
11. Canti	-	-	-	-
12. Canggung	-	-	-	-
13. Betung	-	-	-	-
14. Tanjung Gading	-	-	-	-
15. Kota Guring	-	-	-	-
16. Waymuli Timur	-	-	-	-
Jumlah	2	-	-	-

Sumber : Kantor Kecamatan Rajabasa



# Perdagangan & Jasa

---

<https://lampungselatankab.go.id>

**Tabel 6.2 Banyaknya Industri Perabot dan Perlengkapan Rumah tangga menurut Jenis Industri di Kecamatan Rajabasa, 2016**

Desa	Meubelair			Anyaman
	Kayu	Bambu	Rotan	
(1)	(2)	(3)	(4)	(5)
1. Tejang Pulau Sebesi	4	-	-	1
2. Hargo Pancuran	-	-	-	-
3. Kerinjing	-	-	-	-
4. Cugung	-	-	-	-
5. Batu Balak	-	-	-	-
6. Kunjir	-	-	-	-
7. Way Muli	-	-	-	-
8. Sukaraja	-	-	-	-
9. Rajabasa	-	-	-	-
10. Banding	1	-	-	3
11. Canti	-	-	-	6
12. Canggung	-	-	-	-
13. Betung	-	-	-	-
14. Tanjung Gading	-	-	-	-
15. Kota Guring	-	-	-	12
16. Waymuli Timur	-	-	-	-
Jumlah	5	-	-	22

Sumber : Kantor Kecamatan Rajabasa

**Tabel 6.3 Banyaknya Pelanggan Listrik PLN dan non PLN menurut Desa di Kecamatan Rajabasa, 2016**

Desa	PLN	non PLN
(1)	(2)	(3)
1. Tejang Pulau Sebesi	579	5
2. Hargo Pancuran	207	-
3. Kerinjing	241	-
4. Cugung	540	-
5. Batu Balak	219	-
6. Kunjir	537	-
7. Way Muli	519	-
8. Sukaraja	708	2
9. Rajabasa	302	-
10. Banding	409	2
11. Canti	516	6
12. Canggung	418	2
13. Betung	224	2
14. Tanjung Gading	118	1
15. Kota Guring	131	2
16. Waymuli Timur	351	-
Jumlah	6 019	22

Sumber : Kantor Kecamatan Rajabasa



# **Transportasi, Komunikasi Pariwisata**

---

<https://lampungserikab.bps.go.id>



**Tabel 7.1 Banyaknya Sarana Telepon di Kecamatan Rajabasa, 2016**

Desa	Kantor Pelayanan Telepon	Warnet	Kiospon	Pemancar Telepon Genggam	Telepon Umum
(1)	(2)	(3)	(4)	(5)	(6)
1. Tejang Pulau Sebesi	-	-	-	2	-
2. Hargo Pancuran	-	-	-	1	-
3. Kerinjing	-	-	-		-
4. Cugung	-	-	-	1	-
5. Batu Balak	-	-	-		-
6. Kunjir	-	-	-	1	-
7. Way Muli	-	-	-	1	-
8. Sukaraja	-	-	-	1	-
9. Rajabasa	-	-	-	1	-
10. Banding	-	-	-	1	-
11. Canti	-	-	-	-	-
12. Canggung	-	-	-	2	-
13. Betung	-	-	-	1	-
14. Tanjung Gading	-	-	-	-	-
15. Kota Guring	-	-	-	-	-
16. Waymuli Timur	-	-	-	-	-
Jumlah	-	-	-	12	-

Sumber : Kantor Kecamatan Rajabasa

**Tabel 7.2 Banyaknya Tempat Pariwisata di Kecamatan Rajabasa, 2016**

Desa	Pantai	Pemandian Air Panas	Obyek Wisata Bersejarah	Lainnya
(1)	(2)	(3)	(4)	(5)
1. Tejang Pulau Sebesi	8	-	-	2
2. Hargo Pancuran	-	-	-	-
3. Kerinjing	-	-	-	-
4. Cugung	-	-	-	1
5. Batu Balak	1	-	-	-
6. Kunjir	-	-	-	-
7. Way Muli	3	-	-	-
8. Sukaraja	-	-	-	-
9. Rajabasa	-	-	-	-
10. Banding	1	-	-	-
11. Canti	1	-	-	-
12. Canggung	-	-	-	-
13. Betung	-	-	-	-
14. Tanjung Gading	-	-	-	-
15. Kota Guring	-	-	-	-
16. Waymuli Timur	-	-	-	-
Jumlah	14	-	-	3

Sumber : Kantor Kecamatan Rajabasa

**Tabel 8.1 Banyaknya Fasilitas Sarana Perdagangan di Kecamatan Rajabasa, 2016**

Desa	Pasar Tradisional	Pasar Hewan	Toko
(1)	(2)	(3)	(4)
1. Tejang Pulau Sebesi	1	-	-
2. Hargo Pancuran	-	-	-
3. Kerinjing	1	-	-
4. Cugung	-	-	-
5. Batu Balak	-	-	-
6. Kunjir	-	-	-
7. Way Muli	1	-	-
8. Sukaraja	1	-	1
9. Rajabasa	1	-	-
10. Banding	1	-	-
11. Canti	-	-	-
12. Canggung	1	-	-
13. Betung	-	-	-
14. Tanjung Gading	-	-	-
15. Kota Guring	-	-	-
16. Waymuli Timur	1	-	1
Jumlah	8	-	2

Bersambung .....

Lanjutan Tabel 8.1

Desa	Restoran/ Warung Makan	Warung Kelontongan	Mini Market
(1)	(5)	(6)	(7)
1. Tejang Pulau Sebesi	8	6	-
2. Hargo Pancuran	5	10	-
3. Kerinjing	8	12	-
4. Cugung	4	10	-
5. Batu Balak	17	11	-
6. Kunjir	4	20	-
7. Way Muli	14	38	-
8. Sukaraja	8	49	-
9. Rajabasa	2	14	-
10. Banding	4	16	-
11. Canti	7	8	-
12. Canggung	2	21	-
13. Betung	2	11	-
14. Tanjung Gading	1	6	-
15. Kota Guring	3	15	-
16. Waymuli Timur	5	29	1
Jumlah	94	276	1

Sumber : Kantor Kecamatan Rajabasa

Tabel 8.2 Banyaknya Pasar menurut Jenis Bangunan di Kecamatan Rajabasa, 2016

Desa	Permanen	Semi Permanen	Sederhana	Jumlah
(1)	(2)	(3)	(4)	(5)
1. Tejang Pulau Sebesi	-	-	1	1
2. Hargo Pancuran	-	-	-	-
3. Kerinjing	-	-	1	1
4. Cugung	-	-	-	-
5. Batu Balak	-	-	-	-
6. Kunjir	-	-	1	1
7. Way Muli	-	-	1	1
8. Sukaraja	-	-	1	1
9. Rajabasa	-	-	-	-
10. Banding	-	-	-	-
11. Canti	-	-	1	1
12. Canggung	-	-	-	-
13. Betung	-	-	-	-
14. Tanjung Gading	-	-	-	-
15. Kota Guring	-	-	-	-
16. Waymuli Timur	1	-	-	1
Jumlah	1	-	6	7

Sumber : Kantor Kecamatan Rajabasa



# Keuangan & Harga

---

<https://lampungselataraib.bps.go.id>

**Tabel 9.1 Target dan Realisasi Penerimaan Pajak Bumi dan Bangunan (PBB) menurut Desa di Kecamatan Rajabasa (Rp), 2017**

Desa	Target	Realisasi	Tunggakan	Persentase
(1)	(2)	(3)	(4)	(5)
1. Tejang Pulau Sebesi	...	...		
2. Hargo Pancuran	...	...		
3. Kerinjing	...	...		
4. Cugung	...	...		
5. Batu Balak	...	...		
6. Kunjir	...	...		
7. Way Muli	...	...		
8. Sukaraja	...	...		
9. Rajabasa	...	...		
10. Banding	...	...		
11. Canti	...	...		
12. Canggung	...	...		
13. Betung	...	...		
14. Tanjung Gading	...	...		
15. Kota Guring	...	...		
16. Waymuli Timur	...	...		
Jumlah	0	0		

Sumber : Kantor Kecamatan Rajabasa

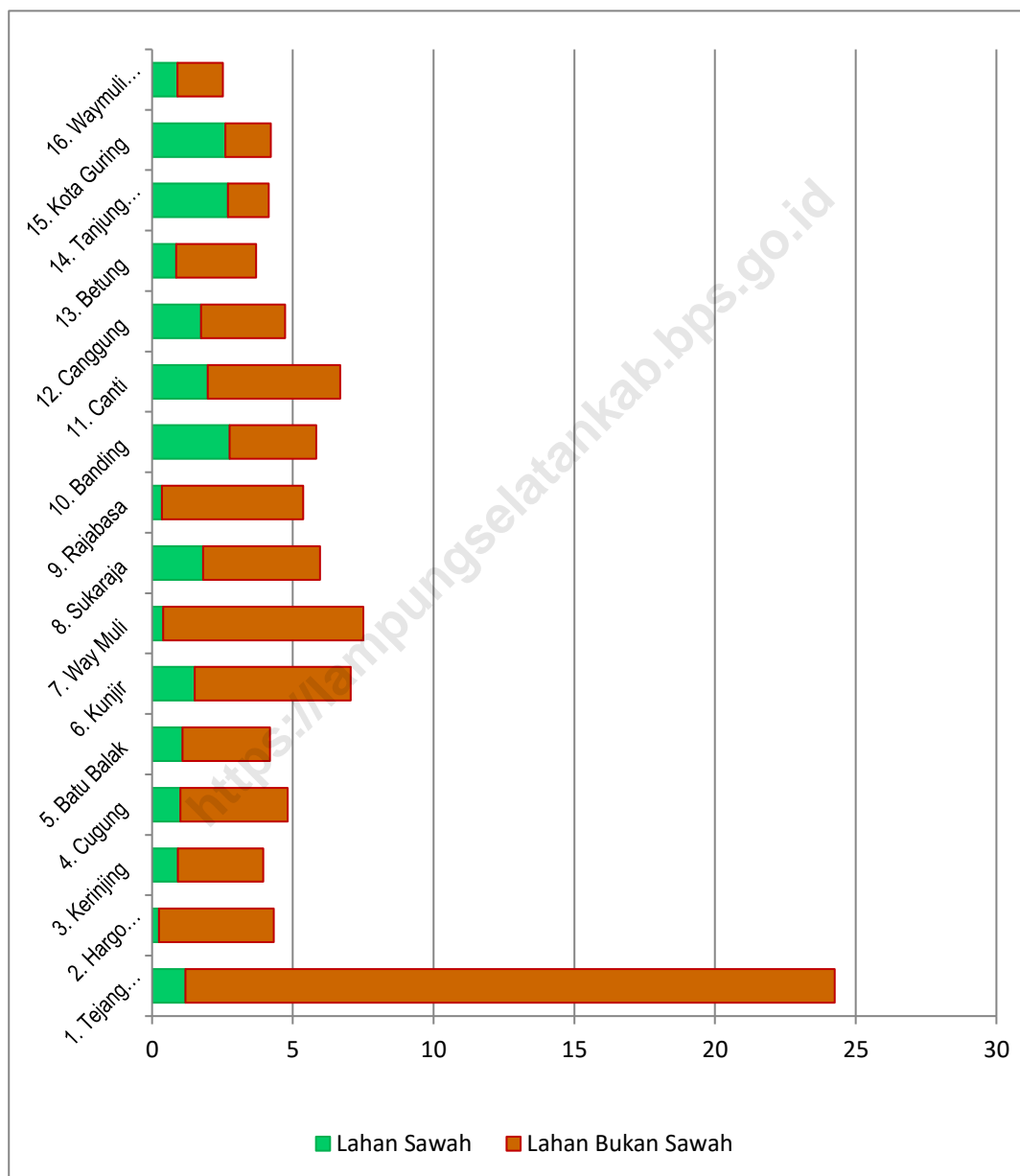


# Grafik

<https://lampungselatankab.go.id>

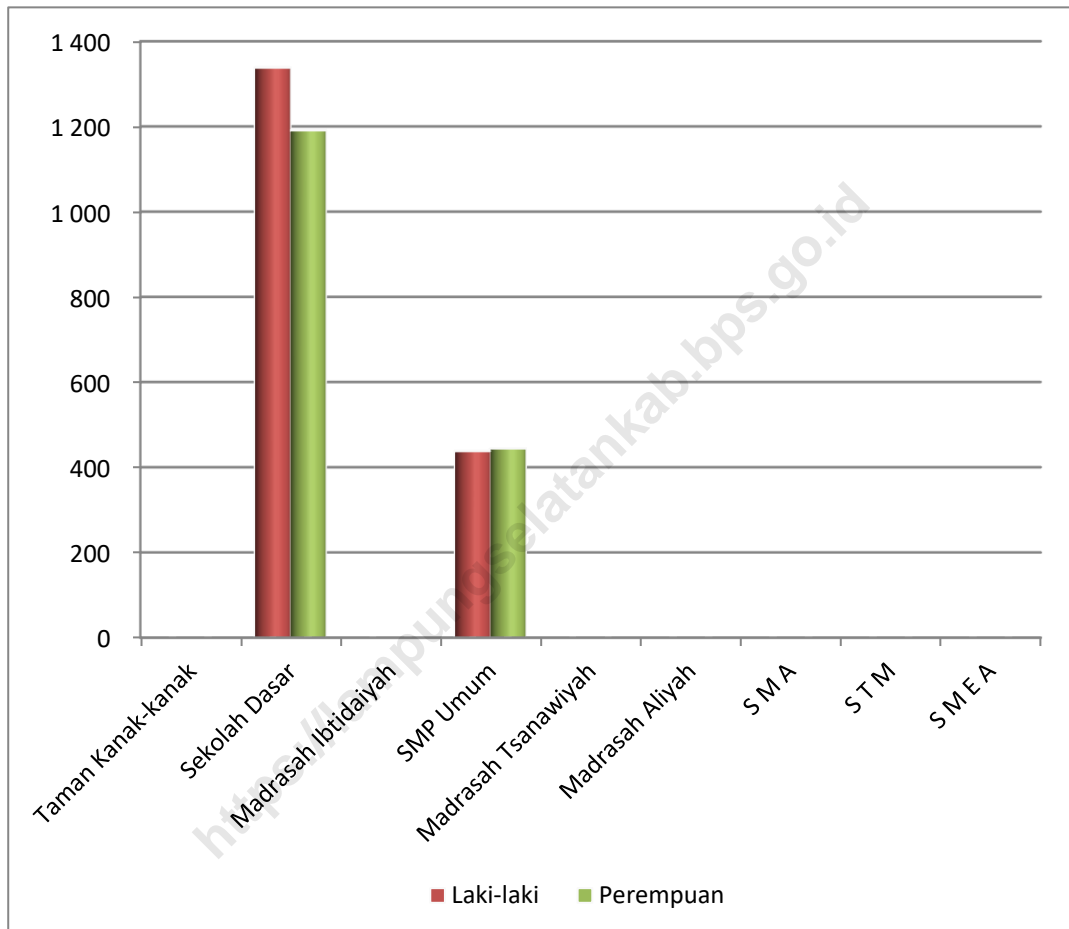


**Grafik 1. Luas Wilayah menurut Jenis Lahan di Kecamatan Rajabasa (Hektar), 2016**

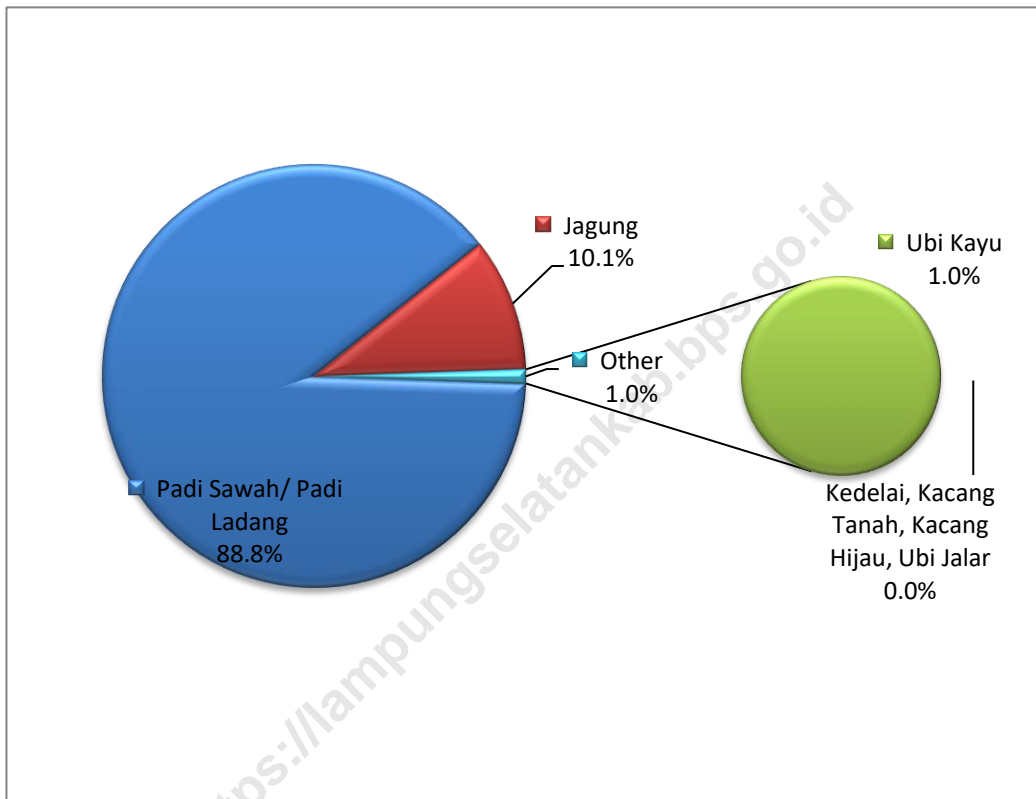


Sumber : BPS Kabupaten Lampung Selatan

**Grafik 2. Banyaknya Siswa menurut Tingkatan Sekolah dan Jenis Kelamin di Kecamatan Rajabasa, 2017**

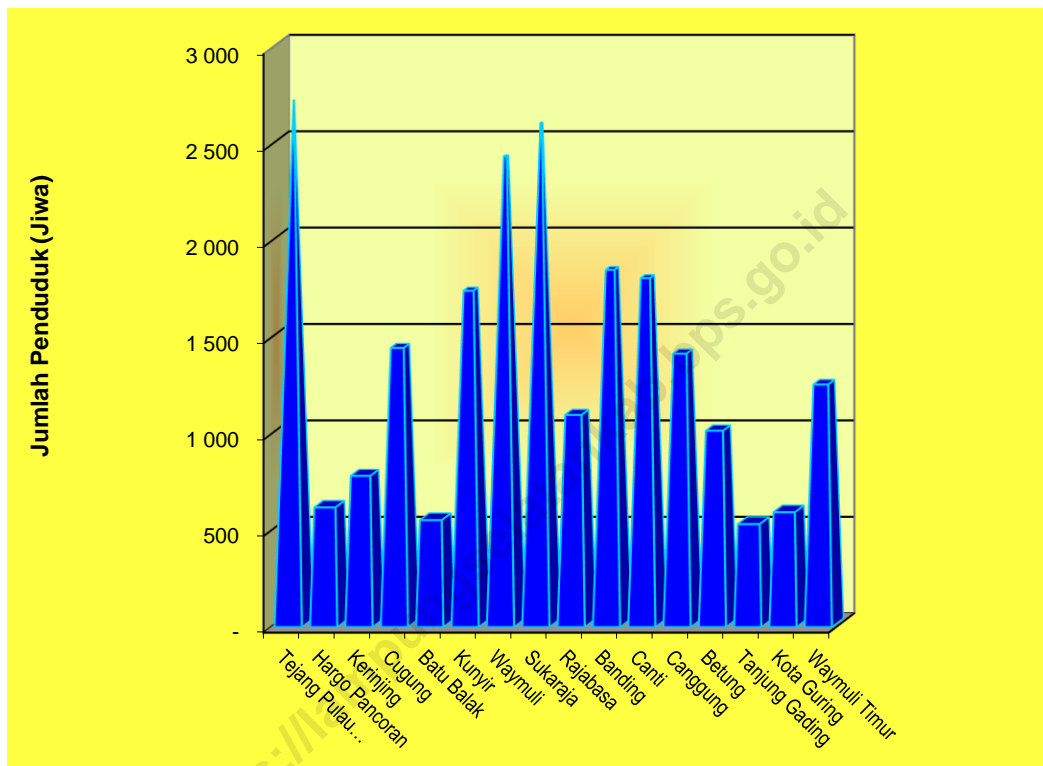


Sumber : UPT Pendidikan Kecamatan Rajabasa

**Grafik 3. Produksi Tanaman Pangan di Kecamatan Rajabasa (Ton), 2013-2017**

Sumber : BPS Kabupaten Lampung Selatan

**Grafik 4.**  
**JUMLAH PENDUDUK KABUPATEN LAMPUNG SELATAN**  
**PER KECAMATAN TAHUN 2017**



Sumber : Kecamatan Rajabasa dalam Angka 2018

# DATA

**MENCERDASKAN BANGSA**



**BADAN PUSAT STATISTIK  
KABUPATEN LAMPUNG SELATAN**

Jl. Mustafa Kemal No. 24, Kalianda  
Telp/Fax : (0727) 322241  
<http://lampungselatankab.bps.go.id>  
email : [bps1803@bps.go.id](mailto:bps1803@bps.go.id)

ISBN 978-602-6636-80-5



9 786026 818805