

Katalog : 1102001.3305140

KECAMATAN SRUWENG DALAM ANGKA 2021



**BADAN PUSAT STATISTIK
KABUPATEN KEBUMEN**

KECAMATAN SRUWENG DALAM ANGKA 2021



***BADAN PUSAT STATISTIK
KABUPATEN KEBUMEN***

KECAMATAN SRUWENG DALAM ANGKA 2021

ISSN : 2598-4381
No. Publikasi : 33050.2139
Katalog : 1102001.3305111
Ukuran Buku : 14,8 cm x 21 cm
Banyaknya Halaman : xxii + 110 Halaman

Naskah :
Badan Pusat Statistik Kabupaten Kebumen

Gambar Cover oleh :
Badan Pusat Statistik Kabupaten Kebumen

Ilustrasi Cover:
Kantor Kecamatan dan Alun-alun Sruweng

Ilustrasi infografis:
Canva.com

Diterbitkan oleh:
© BPS Kabupaten Kebumen

Dicetak oleh :
CV. Retsmart Grafindo

Dilarang mengumumkan, mendistribusikan, mengomunikasikan, dan/atau mengandakan sebagian atau seluruh isi buku ini untuk tujuan komersial tanpa izin tertulis dari Badan Pusat Statistik

FOTO KEPALA KANTOR



KUS HARYONO, S.ST., M.Si.



SAMBUTAN

Kecamatan Sruweng Dalam Angka Tahun 2021 merupakan publikasi tahunan yang diterbitkan oleh BPS Kabupaten Kebumen. Disadari bahwa publikasi ini belum sepenuhnya memenuhi harapan pihak pemakai data khususnya para perencana, namun diharapkan dapat membantu melengkapi penyusunan rencana pembangunan di Kabupaten Kebumen.

Publikasi ini dapat terwujud berkat kerjasama dan bantuan dari berbagai pihak baik instansi pemerintah maupun swasta. Kepada semua pihak yang telah memberikan bantuan disampaikan penghargaan dan terima kasih yang sebesar-besarnya.

Walaupun publikasi ini telah disiapkan sebaik-baiknya, namun disadari masih ada kekurangan dan kesalahan yang terjadi. Untuk perbaikan publikasi ini, tanggapan dan saran yang bersifat konstruktif dari para pemakai sangat diharapkan.

Kebumen, September 2021
Kepala BPS Kabupaten Kebumen

Kus Haryono, S.ST.,M.Si.

KATA PENGANTAR

Penerbitan Kecamatan Sruweng Dalam Angka 2021 merupakan salah satu edisi tahunan sebagai kelanjutan dari publikasi sebelumnya. Data yang disajikan baik yang berupa tabel, grafik maupun ulasan singkat, dapat digunakan sebagai salah satu sumber data bagi para pengguna data.

Buku ini belum sepenuhnya dapat mencukupi semua kebutuhan data, karena itu diharapkan masukan dari berbagai pihak, khususnya pengguna data untuk meningkatkan edisi mendatang.

Dengan diterbitkannya buku ini kami mengucapkan terima kasih atas dukungan dari semua pihak. Semoga buku ini bermanfaat.

Sruweng, September 2021

Koordinator Statistik
Kecamatan Sruweng,



Hartono

DAFTAR ISI

PETA WILAYAH	iii
FOTO KEPALA KANTOR	v
SAMBUTAN	vii
KATA PENGANTAR	ix
DAFTAR ISI.....	xi
DAFTAR TABEL.....	xiii
DAFTAR GAMBAR	xix
PENJELASAN UMUM.....	xxi
BAB I. GEOGRAFIS DAN IKLIM.....	1
1.1. Geografis	3
1.2. Iklim	4
BAB II. PEMERINTAHAN.....	23
BAB III. PENDUDUK.....	41
BAB IV. SOSIAL.....	51
4.1. Pendidikan	53
4.2. Kesehatan	65
4.3. Lingkungan Hidup	70
4.4. Sosial lainnya.....	76
BAB V. PERTANIAN	77
5.1. Lahan Pertanian.....	77
BAB VI. INDUSTRI	81

BAB VII. PERDAGANGAN	87
BAB VIII. KEUANGAN	93
BAB IX. TRANSPORTASI DAN KOMUNIKASI	99
9.1. Transportasi	101
9.2. Komunikasi	101

<https://kebumenkab.bps.go.id>

DAFTAR TABEL

<i>Tabel</i>	<i>Hal</i>
BAB I. GEOGRAFIS DAN IKLIM	1
1.1. Geografis	7
Tabel 1.1.1. Letak dan Geografis Kecamatan Sruweng	7
Tabel 1.1.2. Luas Wilayah Desa/Kelurahan di Kecamatan Sruweng	8
Tabel 1.1.3. Luas Wilayah Menurut Lahan Sawah dan Lahan Bukan Sawah Dirinci Per Desa/Kelurahan di Kecamatan Sruweng, 2020	9
Tabel 1.1.4. Keberadaan Peta Desa/Kelurahan yang Ditetapkan dalam Peraturan Bupati/Walikota atau Gubernur di Kecamatan Sruweng, 2020	10
Tabel 1.1.5. Lokasi Terhadap Kawasan Hutan di Kecamatan Sruweng, 2020	11
Tabel 1.1.6. Keberadaan Wilayah Desa/Kelurahan yang Berbatasan Langsung dengan Laut di Kecamatan Sruweng, 2020	11
Tabel 1.1.7. Lokasi Topografis di Kecamatan Sruweng, 2020	12
1.2. Iklim	14
Tabel 1.2.1. Kejadian Bencana Alam Menurut Desa/Kelurahan di Kecamatan Sruweng, 2020	14
Tabel 1.2.2. Banyaknya Korban Jiwa Akibat Bencana Alam Menurut Desa/Kelurahan dan Jenis Bencana Alam di Kecamatan Sruweng, 2019	16
Tabel 1.2.2. Keberadaan Fasilitas/Upaya Antisipasi/Mitigasi Bencana Alam Menurut Desa/Kelurahan di Kecamatan Sruweng, 2020	20
BAB II. PEMERINTAHAN	23
Tabel 2.1. Alamat Kantor Desa/Kelurahan di Kecamatan Sruweng, 2020	27

Tabel 2.2.	Status Pemerintahan di Kecamatan Sruweng, 2020	27
Tabel 2.3.	Banyaknya Dusun, Rukun Warga (RW), dan Rukun Tetangga (RT) Per Desa/Kelurahan di Kecamatan Sruweng, 2020	29
Tabel 2.4.	Nama dan Jenis Kelamin Kepala Desa/Kelurahan di Kecamatan Sruweng, 2020.....	30
Tabel 2.5.	Kepala Desa Menurut Kelompok Umur dan Desa/Kelurahan di Kecamatan Sruweng, 2020.....	31
Tabel 2.6.	Pendidikan Tertinggi yang Ditamatkan Kepala Desa di Kecamatan Sruweng, 2020.....	32
Tabel 2.7.	Sekretaris Desa Menurut Jenis Kelamin di Kecamatan Sruweng, 2020	34
Tabel 2.8.	Sekretaris Desa Menurut Kelompok Umur di Kecamatan Sruweng, 2020	35
Tabel 2.9.	Sekretaris Desa Menurut Pendidikan Tertinggi yang Ditamatkan di Kecamatan Sruweng, 2020	36
Tabel 2.10.	Jumlah Aparatur Pemerintahan Desa/Kelurahan dan Jenis Jabatannya di Kecamatan Sruweng, 2020.....	38
Tabel 2.11.	Keberadaan Badan Permusyawaratan Desa (BPD)/Lembaga Musyawarah Kelurahan (LMK) dan Banyaknya Kegiatan Badan Permusyawaratan Desa (BPD)/Lembaga Musyawarah Kelurahan (LMK) Menurut Desa/Kelurahan di Kecamatan Sruweng, 2020	39
BAB III. PENDUDUK.....		41
Tabel 3.1.	Penduduk, Laju Pertumbuhan Penduduk, Distribusi Persentase Penduduk, Kepadatan Penduduk, Rasio Jenis Kelamin Menurut Desa/Kelurahan di Kecamatan Sruweng, 2020	46
Tabel 3.2.	Banyaknya Penduduk Menurut Kelompok Umur dan Jenis Kelamin di Kecamatan Sruweng, 2020.....	49
BAB IV. SOSIAL.....		51
4.1.	Pendidikan	56

Tabel 4.1.1.	Banyaknya Banyaknya Sekolah Dasar (SD) Menurut Desa/Kelurahan di Kecamatan Sruweng, 2020	56
Tabel 4.1.2.	Banyaknya Banyaknya Madrasah Ibtidaiyah (MI) Menurut Desa/Kelurahan di Kecamatan Sruweng, 2020	57
Tabel 4.1.3.	Banyaknya Sekolah Menengah Pertama (SMP) Menurut Desa/Kelurahan di Kecamatan Sruweng, 2020	58
Tabel 4.1.4.	Banyaknya Madrasah Tsanawiyah (MTs) Menurut Desa/Kelurahan di Kecamatan Sruweng, 2020	59
Tabel 4.1.5.	Banyaknya Taman Kanak-kanak (TK), Murid, dan Guru Dirinci Per Desa/Kelurahan di Kecamatan Sruweng, 2020	60
Tabel 4.1.6.	Banyaknya Madrasah Aliyah (MA) Menurut Desa/Kelurahan di Kecamatan Sruweng, 2020	60
Tabel 4.1.7.	Banyaknya Banyaknya Sekolah Menengah Kejuruan (SMK) Menurut Desa/Kelurahan di Kecamatan Sruweng, 2020	61
Tabel 4.1.8.	Banyaknya Akademi/Perguruan Tinggi Menurut Desa/Kelurahan di Kecamatan Sruweng, 2020	61
Tabel 4.1.9.	Kemudahan Untuk Mencapai Sarana Pendidikan Terdekat Bagi Desa/Kelurahan yang Tidak ada Sarana Pendidikan Menurut Desa/Kelurahan dan Jenjang Pendidikan di Kecamatan Sruweng, 2020	62
4.2. Kesehatan	65
Tabel 4.2.1.	Banyaknya Sarana Kesehatan Menurut Jenisnya Per Desa/Kelurahan di Kecamatan Sruweng, 2020	65
Tabel 4.2.2.	Kemudahan Untuk Mencapai Sarana Kesehatan Menurut Desa/Kelurahan dan Jenis Saranan Kesehatan di Kecamatan Sruweng, 2020.....	67
Tabel 4.2.3.	Banyaknya Warga Penderita Gizi Buruk Menurut Desa/Kelurahan di Kecamatan Sruweng, 2018 dan 2019...	689
4.3. Lingkungan Hidup	70
Tabel 4.3.1.	Banyaknya Keluarga Menurut Desa/Kelurahan dan Jenis Pengguna Listrik di Kecamatan Sruweng, 2020.....	70

Tabel 4.3.2.	Banyaknya Desa/Kelurahan Menurut Keberadaan Penerangan Jalan Utama Desa/Kelurahan di Kecamatan Sruweng, 2018, 2019, dan 2020.....	71
Tabel 4.3.3.	Banyaknya Desa/Kelurahan Menurut Jenis Bahan Bakar untuk Memasak yang Digunakan Oleh Sebagian Besar Keluarga di Kecamatan Sruweng, 2018, 2019, dan 2020.....	71
Tabel 4.3.4.	Banyaknya Desa/Kelurahan Menurut Sumber Air Minum Sebagian Besar Keluarga di Kecamatan Sruweng, 2018, 2019, dan 2020	72
Tabel 4.3.5.	Banyaknya Desa/Kelurahan Menurut Penggunaan Fasilitas Tempat Buang Air Besar Sebagian Besar Keluarga di Kecamatan Sruweng, 2018, 2019, dan 2020.....	74
Tabel 4.3.6.	Banyaknya Embung Menurut Desa/Kelurahan di Kecamatan Sruweng, 2018 dan 2019.....	75
4.4.	Sosial Lainnya	76
Tabel 4.4.1.	Banyaknya Desa/Kelurahan Menurut Keberadaan Kejadian, Korban Meninggal, dan Luka-luka Akibat Perkelahian Massal di Kecamatan Sruweng, 2020.....	77
BAB V. PERTANIAN		79
Tabel 5.1.1.	Luas Lahan Sawah menurut Penggunaan di Kecamatan Sruweng, 2020	80
BAB VI. INDUSTRI		81
Tabel 6.1.	Banyaknya Perusahaan/Usaha Industri Menurut Desa/Kelurahan dan Jenis Industri di Kecamatan Sruweng, 2020	84
BAB VII. PERDAGANGAN		89
Tabel 7.1.	Banyaknya Sarana/Prasarana Ekonomi Menurut Desa/Kelurahan di Kecamatan Sruweng, 2020	90

BAB VIII. KEUANGAN.....	95
8.1. Lembaga Keuangan	96
Tabel 8.1.1. Banyaknya Sarana Lembaga Keuangan Yang Beroperasi Menurut Desa/Kelurahan di Kecamatan Sruweng, 2020	96
Tabel 8.1.2. Banyaknya Sarana dan Prasarana Ekonomi Menurut Desa/Kelurahan dan Jenisnya di Kecamatan Sruweng, 2020	97
BAB IX. TRANSPORTASI DAN KOMUNIKASI	101
9.1. Transportasi	103
Tabel 9.1.1. Sarana Transportasi Antar Desa/Kelurahan Menurut Desa/Kelurahan di Kecamatan Sruweng, 2020	103
Tabel 9.1.2. Kondisi Jalan Darat Antar Desa/Kelurahan Menurut Desa/Kelurahan di Kecamatan Sruweng, 2020	104
9.2. Komunikasi.....	104
Tabel 9.2.1. Jumlah Menara dan Operator Layanan Komunikasi Telepon Seluler Serta Kondisi Sinyal Telepon Seluler Menurut Desa/Kelurahan di Kecamatan Sruweng, 2020	105

DAFTAR GAMBAR

Gambar 1.	Persentase lahan sawah dan bukan sawah di Kecamatan Sruweng, 2020.....	4
Gambar 2.	Banyaknya Satuan Lingkungan Setempat (SLS) Menurut Jenisnya di Kecamatan Sruweng, 2020.....	25
Gambar 3.	Penduduk Menurut Jenis Kelamin di Kecamatan Sruweng, 2020.....	44
Gambar 4.	Penduduk Menurut Jenis Kelamin di Kecamatan Sruweng, 2020.....	45

<https://kebumenkab.bps.go.id>

PENJELASAN UMUM

Tanda-tanda, satuan-satuan, dan lain-lainnya yang digunakan dalam publikasi ini adalah sebagai berikut:

1. TANDA-TANDA

Data tidak tersedia	: ...
Tidak ada atau nol	: –
Data dapat diabaikan	: 0
Tanda decimal	: ,
Data tidak dapat ditampilkan	: NA
Angka perkiraan	: e
Angka sementara	: x
Angka sangat sementara	: xx
Angka diperbaiki	: r

2. SATUAN

barrel	: 158,99 liter = $1/6,2898 \text{ m}^3$
hektar (ha)	: 10 000 m^2
kilometer (km)	: 1 000 meter (m)
knot	: 1,8523 km/jam (km/hour)
kuintal	: 100 kg
KWh	: 1 000 Watt <i>hour</i>
MWh	: 1 000 KWh
liter (untuk beras)	: 0,80 kg
ons	: 28,31 gram/ <i>grams</i>
ton	: 1 000 kg

Satuan lain: buah, dus, butir, helai/lembar, kaleng, batang, pulsa, ton kilometer (ton-km), jam, menit, persen (%).

Perbedaan angka di belakang koma disebabkan oleh pembulatan angka.

1

GEOGRAFIS DAN IKLIM

Luas Wilayah

Desa Terluas

11,99%

Pandansari

43,72
km²

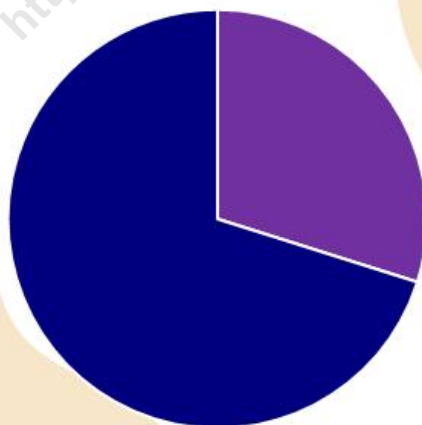
Desa Terkecil

1,65%

Klepusanggar

Penggunaan Lahan

Lahan
bukan
sawah
70,13%



Lahan
sawah
29,87%

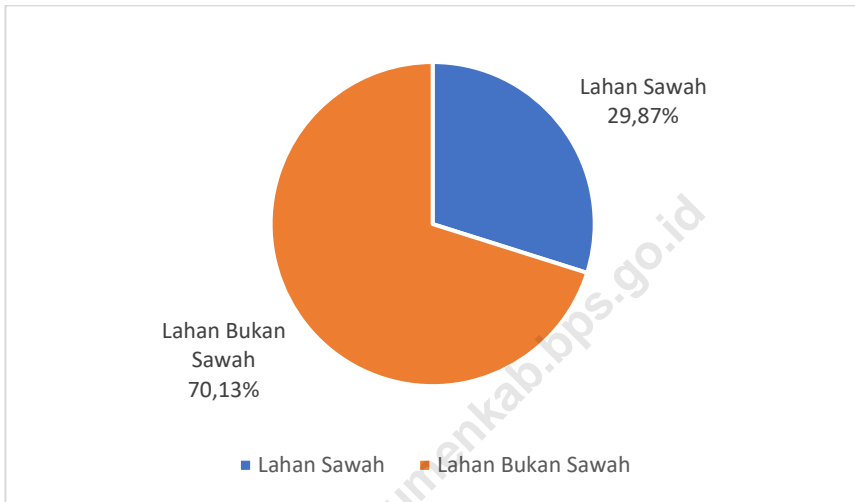
BAB I.
KONDISI GEOGRAFIS DAN IKLIM

1.1. Geografis

Kecamatan Sruweng merupakan salah satu kecamatan di wilayah Kabupaten Kebumen yang terletak antara $7,37^{\circ}$ - $7,42^{\circ}$ Lintang Selatan dan $109,29^{\circ}$ - $109,32^{\circ}$ Bujur Timur. Batas wilayah Kecamatan Sruweng adalah Kecamatan Karanggayam di sebelah utara dan Kecamatan Petanahan di sebelah selatan. Adapun di sebelah timur dan barat, Kecamatan Sruweng masing-masing berbatasan dengan Kecamatan Pejagoan dan Kecamatan Karanganyar.

Sebagian besar desa/kelurahan di Kecamatan Sruweng termasuk dataran, tetapi ada beberapa desa yang termasuk tebing. Secara keseluruhan, luas wilayah Kecamatan Sruweng adalah 4.372 Ha. Desa Pandansari merupakan desa terluas di Kecamatan Sruweng, dengan luas sebesar 524 Ha atau 11,99 persen dari total luas wilayah Kecamatan Sruweng. Adapun desa/kelurahan terkecil adalah Desa Klepusanggar, dengan luas sebesar 72 Ha atau 1,65 persen dari luas wilayah Kecamatan Sruweng.

Gambar 1.
Persentase lahan sawah dan bukan sawah di Kecamatan Sruweng, 2020



Sumber: BPP Pertanian Kecamatan Sruweng, 2020

Berdasarkan jenis lahan, lebih dari 61 persen lahan di Kecamatan Sruweng adalah lahan bukan sawah. Jenis lahan ini diantaranya terdiri dari tegalan/kebun, tambak/kolam, hutan, dan bangunan permukiman. Selain itu, sekitar 39 persen lahan di Kecamatan Sruweng adalah lahan sawah, baik sawah irigasi ataupun non irigasi (Gambar 1).

1.2. Iklim

Saat ini pemanasan global sedang terjadi pada hampir seluruh dunia. Hal ini berdampak pada perubahan iklim yang relatif ekstrim di beberapa wilayah. Perubahan iklim yang cukup ekstrim ini mengakibatkan terjadinya bencana alam, seperti banjir dan kekeringan. Pada tahun 2019, terjadi bencana alam tanah longsor di tiga desa yaitu Penusupan, Donosari, dan Pandansari,

sedangkan bencana alam banjir terjadi di Desa Tangerang. Namun demikian, bencana alam yang terjadi di Kecamatan Sruweng tahun 2019 tidak menimbulkan korban jiwa.

Pada dasarnya terdapat berbagai upaya antisipasi/mitigasi bencana alam. Upaya-upaya mitigasi tersebut antara lain Sistem peringatan dini bencana alam, Sistem peringatan dini khusus Tsunami, Perlengkapan Keselamatan, Rambu-rambu dan jalur evakuasi bencana serta Pembuatan, perawatan atau normalisasi sungai, kanal, tanggul, parit, drainase, waduk, pantai dan lain-lain. Akan tetapi fasilitas terkait mitigasi bencana alam tersebut sepenuhnya belum tersedia di desa/kelurahan.

1.1. Geografis

Tabel 1.1.1. Letak dan Geografis Kecamatan Sruweng

1. LETAK

Kecamatan Sruweng terletak antara
7° 37' 03" - 7° 42' 57 Lintang Selatan
109° 29' 14" - 109° 32' 54 Bujur Timur

2. BATAS

Kecamatan Sruweng dibatasi oleh:

- Sebelah Utara : Kecamatan Karanggayam
- Sebelah Timur : Kecamatan Pejagoan
- Sebelah Selatan : Kecamatan Petanahan
- Sebelah Barat : Kecamatan Karanganyar

3. LUAS WILAYAH

Luas Wilayah Kecamatan Sruweng adalah 4.372 Ha

Sumber: BPP Pertanian Wilayah Kecamatan Sruweng

Tabel 1.1.2. Luas Wilayah Desa/Kelurahan di Kecamatan Sruweng, 2020

Desa/Kelurahan	Luas wilayah (Km ²)	Persentase terhadap luas kecamatan (%)
(1)	(2)	(3)
1 Menganti	1,48	3,39
2 Trikarso	2,26	5,17
3 Sidoharjo	2,97	6,79
4 Giwangretno	1,39	3,18
5 Jabres	0,86	1,97
6 Sruweng	2,04	4,67
7 Karanggedang	1,88	4,30
8 Purwodeso	1,29	2,95
9 Klepusanggar	0,72	1,65
10 Tanggeran	2,43	5,56
11 Karangsari	0,88	2,01
12 Karangpule	1,90	4,35
13 Pakuran	1,84	4,21
14 Pengempon	2,73	6,24
15 Kejawang	1,45	3,32
16 Karangjambu	0,74	1,60
17 Sidoagung	5,16	11,80
18 Penusupan	1,75	4,00
19 Donosari	2,35	5,38
20 Pandansari	5,24	11,99
21 Condongcampur	2,36	5,40
SRUWENG	43,72	100,00

Sumber: BPP Pertanian Wilayah Kecamatan Sruweng

Tabel 1.1.3. Luas Wilayah Menurut Lahan Sawah dan Lahan Bukan Sawah Dirinci Per Desa/Kelurahan di Kecamatan Sruweng, 2020

Desa/Kelurahan	Lahan Sawah (ha)	Lahan bukan sawah (ha)	Jumlah (ha)
(1)	(2)	(3)	(4)
1 Menganti	98	50	148
2 Trikarso	135	91	226
3 Sidoharjo	221	66	297
4 Giwangretno	75	64	139
5 Jabres	50	11	86
6 Sruweng	130	154	204
7 Karanggedang	143	58	188
8 Purwodeso	94	42	129
9 Klepusanggar	30	25	72
10 Tanggeran	141	213	243
11 Karangsari	47	56	88
12 Karangpule	33	143	190
13 Pakuran	21	151	184
14 Pengempon	3	252	273
15 Kejawang	10	142	145
16 Karangjambu	7	64	74
17 Sidoagung	69	509	516
18 Penusupan	-	175	175
19 Donosari	-	235	235
20 Pandansari	20	504	524
21 Condongcampur	37	199	236
SRUWENG	1 364	3 203	4 372

Sumber: BPP Pertanian Wilayah Kecamatan Sruweng

Tabel 1.1.4. Keberadaan Peta Desa/Kelurahan yang Ditetapkan dalam Peraturan Bupati/Walikota atau Gubernur di Kecamatan Sruweng, 2020

Desa/Kelurahan	Ada	Tidak ada
(1)	(2)	(3)
1 Menganti	1	-
2 Trikarso	1	-
3 Sidoharjo	1	-
4 Giwangretno	1	-
5 Jabres	1	-
6 Sruweng	1	-
7 Karanggedang	1	-
8 Purwodeso	1	-
9 Klepusanggar	1	-
10 Tanggeran	1	-
11 Karangsari	1	-
12 Karangpule	1	-
13 Pakuran	1	-
14 Pengempon	1	-
15 Kejawang	1	-
16 Karangjambu	1	-
17 Sidoagung	1	-
18 Penusupan	1	-
19 Donosari	1	-
20 Pandansari	1	-
21 Condongcampur	1	-
SRUWENG	21	-

Sumber: BPS, Pemutakhiran Data Perkembangan Desa 2020

Tabel 1.1.5. Lokasi Terhadap Kawasan Hutan di Kecamatan Sruweng, 2020

Desa/Kelurahan	Di dalam kawasan hutan	Di tepi/ sekitar kawasan hutan	Di luar kawasan hutan
(1)	(2)	(3)	(4)
1 Menganti	-	-	1
2 Trikarso	-	-	1
3 Sidoharjo	-	-	1
4 Giwangretno	-	-	1
5 Jabres	-	-	1
6 Sruweng	-	-	1
7 Karanggedang	-	-	1
8 Purwodeso	-	-	1
9 Klepusanggar	-	-	1
10 Tanggeran	-	-	1
11 Karangsari	-	-	1
12 Karangpule	-	-	1
13 Pakuran	-	-	1
14 Pengempon	-	-	1
15 Kejawang	-	-	1
16 Karangjambu	-	-	1
17 Sidoagung	-	-	1
18 Penusupan	-	-	1
19 Donosari	-	-	1
20 Pandansari	-	-	1
21 Condongcampur	-	-	1
SRUWENG	-	-	21

Sumber: BPS, Pemutakhiran Data Perkembangan Desa 2020

Tabel 1.1.6. Keberadaan Wilayah Desa/Kelurahan yang Berbatasan Langsung dengan Laut di Kecamatan Sruweng, 2020

Desa/Kelurahan	Ada	Tidak ada
(1)	(2)	(3)
1 Menganti	-	1
2 Trikarso	-	1
3 Sidoharjo	-	1
4 Giwangretno	-	1
5 Jabres	-	1
6 Sruweng	-	1
7 Karanggedang	-	1
8 Purwodeso	-	1
9 Klepusanggar	-	1
10 Tanggeran	-	1
11 Karang Sari	-	1
12 Karangpule	-	1
13 Pakuran	-	1
14 Pengempon	-	1
15 Kejawang	-	1
16 Karangjambu	-	1
17 Sidoagung	-	1
18 Penusupan	-	1
19 Donosari	-	1
20 Pandansari	-	1
21 Condongcampur	-	1
SRUWENG	-	21

Sumber: BPS, Pemutakhiran Data Perkembangan Desa 2020

Tabel 1.1.7. Lokasi Topografis di Kecamatan Sruweng, 2020

Desa/Kelurahan	Lokasi Topografis
(1)	(2)
1 Menganti	Dataran
2 Trikarso	Dataran
3 Sidoharjo	Dataran
4 Giwangretno	Dataran
5 Jabres	Dataran
6 Sruweng	Dataran
7 Karanggedang	Dataran
8 Purwodeso	Dataran
9 Klepusanggar	Dataran
10 Tangerangan	Dataran
11 Karangsari	Dataran
12 Karangpule	Dataran
13 Pakuran	Dataran
14 Pengempon	Dataran
15 Kejawang	Dataran
16 Karangjambu	Dataran
17 Sidoagung	Dataran
18 Penusupan	Tebing
19 Donosari	Tebing
20 Pandansari	Tebing
21 Condongcampur	Tebing

Sumber: BPS, *Permutakhiran Data Perkembangan Desa 2020*

1.2. Iklim

Tabel 1.2.1. Banyaknya Kejadian Bencana Alam Menurut Desa/Kelurahan dan Jenis Bencana Alam di Kecamatan Sruweng, 2019

Desa/Kelurahan	Tanah longsor	Banjir	Banjir bandang	Gempa bumi
(1)	(2)	(3)	(4)	(5)
1. Menganti	-	-	-	-
2. Trikarso	-	-	-	-
3. Sidoharjo	-	-	-	-
4. Giwangretno	-	-	-	-
5. Jabres	-	-	-	-
6. Sruweng	-	-	-	-
7. Karanggedang	-	-	-	-
8. Purwodeso	-	-	-	-
9. Klepusanggar	-	-	-	-
10. Tangerangan	-	1	-	-
11. Karangsari	-	-	-	-
12. Karangpule	-	-	-	-
13. Pakuran	-	-	-	-
14. Pengempon	-	-	-	-
15. Kejawang	-	-	-	-
16. Karangjambu	-	-	-	-
17. Sidoagung	-	-	-	-
18. Penusupan	1	-	-	-
19. Donosari	1	-	-	-
20. Pandansari	1	-	-	-
21. Condongcampur	-	-	-	-
SRUWENG	3	1	-	-

Sumber: BPS, Pemutakhiran Data Perkembangan Desa 2020

Lanjutan Tabel 1.2.1.

Desa/Kelurahan	Tsunami	Gelombang pasang laut	Angin puyuh/ puting beliung/topan
(1)	(6)	(7)	(8)
1. Menganti	-	-	-
2. Trikarso	-	-	-
3. Sidoharjo	-	-	-
4. Giwangretno	-	-	-
5. Jabres	-	-	-
6. Sruweng	-	-	-
7. Karanggedang	-	-	-
8. Purwodeso	-	-	-
9. Klepusanggar	-	-	-
10. Tanggeran	-	-	-
11. Karang Sari	-	-	-
12. Karangpule	-	-	-
13. Pakuran	-	-	-
14. Pengempon	-	-	-
15. Kejawang	-	-	-
16. Karangjambu	-	-	-
17. Sidoagung	-	-	-
18. Penusupan	-	-	-
19. Donosari	-	-	-
20. Pandansari	-	-	-
21. Condongcampur	-	-	-
SRUWENG	-	-	-

Sumber: BPS, *Permutakhiran Data Perkembangan Desa 2020*

Lanjutan Tabel 1.2.1.

Desa/Kelurahan	Gunung meletus	Kebakaran hutan dan lahan	Kekeringan
(1)	(9)	(10)	(11)
1. Menganti	-	-	-
2. Trikarso	-	-	-
3. Sidoharjo	-	-	-
4. Giwangretno	-	-	-
5. Jabres	-	-	-
6. Sruweng	-	-	-
7. Karanggedang	-	-	-
8. Purwodeso	-	-	-
9. Klepusanggar	-	-	-
10. Tanggeran	-	-	-
11. Karang Sari	-	-	-
12. Karangpule	-	-	-
13. Pakuran	-	-	-
14. Pengempon	-	-	-
15. Kejawang	-	-	-
16. Karangjambu	-	-	-
17. Sidoagung	-	-	-
18. Penusupan	-	-	-
19. Donosari	-	-	-
20. Pandansari	-	-	-
21. Condongcampur	-	-	-
SRUWENG	-	-	-

Sumber: BPS, Pemutakhiran Data Perkembangan Desa 2020

Tabel 1.2.2. Banyaknya Korban Jiwa Akibat Bencana Alam Menurut Desa/Kelurahan dan Jenis Bencana Alam di Kecamatan Sruweng, 2019

Desa/Kelurahan	Tanah longsor	Banjir	Banjir bandang	Gempa bumi
(1)	(2)	(3)	(4)	(5)
1. Menganti	-	-	-	-
2. Trikarso	-	-	-	-
3. Sidoharjo	-	-	-	-
4. Giwangretno	-	-	-	-
5. Jabres	-	-	-	-
6. Sruweng	-	-	-	-
7. Karanggedang	-	-	-	-
8. Purwodeso	-	-	-	-
9. Klepusanggar	-	-	-	-
10. Tangerangan	-	-	-	-
11. Karangsari	-	-	-	-
12. Karangpule	-	-	-	-
13. Pakuran	-	-	-	-
14. Pengempon	-	-	-	-
15. Kejawang	-	-	-	-
16. Karangjambu	-	-	-	-
17. Sidoagung	-	-	-	-
18. Penusupan	-	-	-	-
19. Donosari	-	-	-	-
20. Pandansari	-	-	-	-
21. Condongcampur	-	-	-	-
SRUWENG	-	-	-	-

Sumber: BPS, Pemutakhiran Data Perkembangan Desa 2020

Lanjutan Tabel 1.2.2.

Desa/Kelurahan	Tsunami	Gelombang pasang laut	Angin puyuh/ puting beliung/topan
(1)	(6)	(7)	(8)
1. Menganti	-	-	-
2. Trikarso	-	-	-
3. Sidoharjo	-	-	-
4. Giwangretno	-	-	-
5. Jabres	-	-	-
6. Sruweng	-	-	-
7. Karanggedang	-	-	-
8. Purwodeso	-	-	-
9. Klepusanggar	-	-	-
10. Tanggeran	-	-	-
11. Karang Sari	-	-	-
12. Karangpule	-	-	-
13. Pakuran	-	-	-
14. Pengempon	-	-	-
15. Kejawang	-	-	-
16. Karangjambu	-	-	-
17. Sidoagung	-	-	-
18. Penusupan	-	-	-
19. Donosari	-	-	-
20. Pandansari	-	-	-
21. Condongcampur	-	-	-
SRUWENG	-	-	-

Sumber: BPS, Pemutakhiran Data Perkembangan Desa 2020

Lanjutan Tabel 1.2.2.

Desa/Kelurahan	Gunung meletus	Kebakaran hutan dan lahan	Kekeringan
(1)	(9)	(10)	(11)
1. Menganti	-	-	-
2. Trikarso	-	-	-
3. Sidoharjo	-	-	-
4. Giwangretno	-	-	-
5. Jabres	-	-	-
6. Sruweng	-	-	-
7. Karanggedang	-	-	-
8. Purwodeso	-	-	-
9. Klepusanggar	-	-	-
10. Tanggeran	-	-	-
11. Karang Sari	-	-	-
12. Karangpule	-	-	-
13. Pakuran	-	-	-
14. Pengempon	-	-	-
15. Kejawang	-	-	-
16. Karangjambu	-	-	-
17. Sidoagung	-	-	-
18. Penusupan	-	-	-
19. Donosari	-	-	-
20. Pandansari	-	-	-
21. Condongcampur	-	-	-
SRUWENG	-	-	-

Sumber: BPS, Pemutakhiran Data Perkembangan Desa 2020

Tabel 1.2.3. Keberadaan Fasilitas/Upaya Antisipasi/Mitigasi Bencana Alam Menurut Desa/Kelurahan di Kecamatan Sruweng, 2020

Desa/Kelurahan	Sistem Peringatan Dini Bencana Alam	Sistem Peringatan Dini Khusus Tsunami	Perlengkapan Keselamatan
(1)	(2)	(3)	(4)
1. Menganti	Tidak ada	Bukan wilayah potensi tsunami	Tidak ada
2. Trikarso	Tidak ada	Bukan wilayah potensi tsunami	Tidak ada
3. Sidoharjo	Tidak ada	Bukan wilayah potensi tsunami	Tidak ada
4. Giwangretno	Tidak ada	Bukan wilayah potensi tsunami	Tidak ada
5. Jabres	Tidak ada	Bukan wilayah potensi tsunami	Tidak ada
6. Sruweng	Tidak ada	Bukan wilayah potensi tsunami	Tidak ada
7. Karanggedang	Tidak ada	Bukan wilayah potensi tsunami	Tidak ada
8. Purwodeso	Tidak ada	Bukan wilayah potensi tsunami	Tidak ada
9. Klepusanggar	Tidak ada	Tidak ada	Tidak ada
10. Tanggeran	Tidak ada	Bukan wilayah potensi tsunami	Tidak ada
11. Karangsari	Tidak ada	Bukan wilayah potensi tsunami	Tidak ada
12. Karangpule	Tidak ada	Bukan wilayah potensi tsunami	Tidak ada
13. Pakuran	Tidak ada	Bukan wilayah potensi tsunami	Tidak ada
14. Pengempon	Tidak ada	Bukan wilayah potensi tsunami	Tidak ada
15. Kejawang	Tidak ada	Bukan wilayah potensi tsunami	Tidak ada
16. Karangjambu	Tidak ada	Bukan wilayah potensi tsunami	Tidak ada
17. Sidoagung	Tidak ada	Bukan wilayah potensi tsunami	Tidak ada
18. Penusupan	Tidak ada	Bukan wilayah potensi tsunami	Tidak ada
19. Donosari	Tidak ada	Bukan wilayah potensi tsunami	Tidak ada
20. Pandansari	Tidak ada	Bukan wilayah potensi tsunami	Tidak ada
21. Condongcampur	Tidak ada	Tidak ada	Tidak ada

Sumber: BPS, *Pemutakhiran Data Perkembangan Desa 2020*

Lanjutan Tabel 1.2.3.

Desa/Kelurahan	Rambu-rambu dan Jalur Evakuasi Bencana	Pembuatan, Perawatan, atau Normalisasi: Sungai, Kanal, Tanggul, Parit, Drainase, Waduk, Pantai, dll
(1)	(6)	(7)
1. Menganti	Tidak ada	Ada
2. Trikarso	Tidak ada	Ada
3. Sidoharjo	Tidak ada	Ada
4. Giwangretno	Tidak ada	Ada
5. Jabres	Tidak ada	Ada
6. Sruweng	Tidak ada	Ada
7. Karanggedang	Tidak ada	Tidak ada
8. Purwodeso	Tidak ada	Ada
9. Klepusanggar	Tidak ada	Tidak ada
10. Tanggeran	Tidak ada	Tidak ada
11. Karangsari	Tidak ada	Ada
12. Karangpule	Tidak ada	Ada
13. Pakuran	Tidak ada	Tidak ada
14. Pengempon	Tidak ada	Tidak ada
15. Kejawang	Tidak ada	Ada
16. Karangjambu	Tidak ada	Tidak ada
17. Sidoagung	Tidak ada	Tidak ada
18. Penusupan	Tidak ada	Tidak ada
19. Donosari	Tidak ada	Tidak ada
20. Pandansari	Tidak ada	Tidak ada
21. Condongcampur	Tidak ada	Tidak ada

Sumber: BPS, Pemutakhiran Data Perkembangan Desa 2020

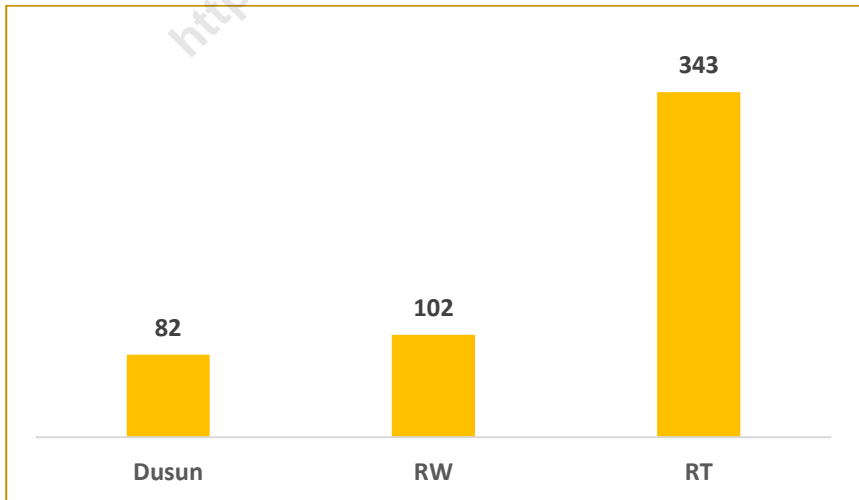
BAB II. PEMERINTAHAN

<https://keumenkab.bps.go.id>

BAB II. PEMERINTAHAN

Desa/kelurahan adalah satuan kesatuan hukum yang memiliki kewenangan untuk mengatur atau mengurus kepentingan masyarakat berdasarkan asal-usul dan adat istiadat setempat yang diakui dalam sistem pemerintahan nasional serta berada di wilayah kabupaten. Setiap desa dipimpin oleh seorang Kepala Desa. Pengangkatan sebagai Kepala Desa dilaksanakan melalui Pemilihan Kepala Desa yang dilakukan oleh masyarakat secara langsung. Adapun pengangkatan perangkat desa baik Kepala Urusan, Kepala Dusun maupun perangkat lainnya melalui proses seleksi secara tertulis dan praktek oleh Panitia Tingkat Desa.

Gambar 2.
Banyaknya Satuan Lingkungan Setempat (SLS) Menurut Jenisnya di Kecamatan Sruweng, 2020



Sumber: BPS, Pemutakhiran Data Perkembangan Desa 2020

Kecamatan Sruweng terdiri dari 21 desa. Berdasarkan struktur organisasi, terdapat tiga jenjang di bawah desa, yaitu Dusun, Rukun Warga (RW), dan Rukun Tetangga (RT). Gambar 2 menunjukkan bahwa Kecamatan Sruweng memiliki 82 Dusun, 102 RW, dan 343 RT. Dalam melaksanakan tugas Pemerintahan Desa, seorang Kepala Desa dibantu oleh Sekretaris Desa, Sekretariat Desa, dan Pelaksana Teknis. Secara keseluruhan, Kecamatan Sruweng mempunyai 21 Kepala Desa, 21 Sekretaris Desa, 67 Sekretariat Desa, dan 58 Pelaksana Teknis.

Berdasarkan umur, sebagian besar kepala desa di Kecamatan Sruweng berumur 50 tahun ke atas. Adapun berdasarkan tingkat pendidikan, mayoritas kepala desa berpendidikan SMA/ sederajat. Namun demikian, terdapat 3 kepala desa yang berpendidikan Diploma III dan Diploma IV/S-1, yaitu Kepala Desa Karangjambu, Sruweng, dan Tanggeran. Sementara itu, sebagian besar sekretaris desa di Kecamatan Sruweng berumur relatif lebih muda, yaitu 40 – 49 tahun dengan tingkat pendidikan SMA/ sederajat. Berdasarkan jenis kelamin, Sebagian besar kepala desa di Kecamatan Sruweng adalah laki-laki, demikian juga dengan sekretaris desa.

Tabel 2.1. Alamat Kantor Desa/Kelurahan di Kecamatan Sruweng, 2020

Desa/Kelurahan	Alamat Kantor Desa/Kelurahan
(1)	(2)
1 Menganti	Desa Menganti Rt 01 Rw 01
2 Trikarso	Desa Trikarso Rt 01 Rw 01
3 Sidoharjo	Dusun Banaran
4 Giwangretno	DS Giwangretno
5 Jabres	Ds Jabres
6 Sruweng	Desa Sruweng Rt 01 Rw 02
7 Karanggedang	Desa Karanggedang
8 Purwodeso	Desa Purwodeso Rt 04 Rw 01
9 Klepusanggar	Dukuh Klepu Rt 01 Rw 01
10 Tanggeran	Desa Tanggeran Rt 01 Rw 02
11 Karangsari	Desa Karangsari Rt 01 Rw 02
12 Karangpule	Desa Karangpulu Rt 01 Rw 03
13 Pakuran	Desa Pakuran Rt 03 Rw 01
14 Pengempon	Desa Pengempon Rt 01 Rw 02
15 Kejawang	Desa Kejawang Rt 01 Rw 02
16 Karangjambu	Desa Karangjambu Rt 01 Rw 02
17 Sidoagung	Desa Sidoagung Rt 02 Rw 04
18 Penusupan	Desa Penusupan Rt 03 Rw 03
19 Donosari	Rt 02 Rw 03 Desa Donosari
20 Pandansari	Dusun Pandansari Rt 01 Rw 01
21 Condongcampur	Dusun Condong Rt 02 Rw 01

Sumber: BPS, Pemutakhiran Data Perkembangan Desa 2020

Tabel 2.2. Status Pemerintahan di Kecamatan Sruweng, 2020

Desa/Kelurahan	Desa	Kelurahan
(1)	(2)	(3)
1 Menganti	1	-
2 Trikarso	1	-
3 Sidoharjo	1	-
4 Giwangretno	1	-
5 Jabres	1	-
6 Sruweng	1	-
7 Karanggedang	1	-
8 Purwodeso	1	-
9 Klepusanggar	1	-
10 Tanggeran	1	-
11 Karang Sari	1	-
12 Karangpule	1	-
13 Pakuran	1	-
14 Pengempon	1	-
15 Kejawang	1	-
16 Karangjambu	1	-
17 Sidoagung	1	-
18 Penusupan	1	-
19 Donosari	1	-
20 Pandansari	1	-
21 Condongcampur	1	-
SRUWENG	21	-

Sumber: BPS, Pemutakhiran Data Perkembangan Desa 2020

Tabel 2.3. Banyaknya Dusun, Rukun Warga (RW), dan Rukun Tetangga (RT) Per Desa/Kelurahan di Kecamatan Sruweng, 2020

Desa/Kelurahan	Dusun	RW	RT
(1)	(2)	(3)	(4)
1 Menganti	4	5	14
2 Trikarso	4	8	23
3 Sidoharjo	2	3	17
4 Giwangretno	6	5	13
5 Jabres	4	4	13
6 Sruweng	5	6	16
7 Karanggedang	3	4	15
8 Purwodeso	2	5	11
9 Klepusanggar	3	3	9
10 Tanggeran	6	9	19
11 Karangsari	3	2	10
12 Karangpule	2	5	15
13 Pakuran	3	3	13
14 Pengempon	2	5	20
15 Kejawang	5	4	15
16 Karangjambu	4	3	11
17 Sidoagung	4	9	36
18 Penusupan	4	5	12
19 Donosari	6	3	16
20 Pandansari	5	7	34
21 Condongcampur	5	4	11
SRUWENG	82	102	343

Sumber: BPS, Pemutakhiran Data Perkembangan Desa 2020

Tabel 2.4. Nama dan Jenis Kelamin Kepala Desa/Kelurahan di Kecamatan Sruweng, 2020

Desa/Kelurahan	Nama Kepala Desa/Kelurahan	Jenis Kelamin
(1)	(2)	(3)
1 Menganti	Sutomo	Laki-laki
2 Trikarso	Kherodin	Laki-laki
3 Sidoharjo	Supriyono	Laki-laki
4 Giwangretno	Nurbuwono	Laki-laki
5 Jabres	Mochamad Chanif	Laki-laki
6 Sruweng	Nur Wahyudi	Laki-laki
7 Karanggedang	H. Sutopo	Laki-laki
8 Purwodeso	Riyanto	Laki-laki
9 Klepusanggar	Handoko.S	Laki-laki
10 Tanggeran	Dodot Yuni Condro S	Laki-laki
11 Karangsari	Sri Sukaryawati	Perempuan
12 Karangpule	Qurotun Ngaeniyah	Laki-laki
13 Pakuran	Awaludin	Laki-laki
14 Pengempon	Nuryanto	Laki-laki
15 Kejawang	Sadimin	Laki-laki
16 Karangjambu	Tri Suhesti Pusparini	Perempuan
17 Sidoagung	Ahmad Komarudin	Laki-laki
18 Penusupan	Kuswarini	Perempuan
19 Donosari	Supyan	Laki-laki
20 Pandansari	Surono	Laki-laki
21 Condongcampur	Wanginah	Perempuan

Sumber: BPS, Pemutakhiran Data Perkembangan Desa 2020

Tabel 2.5. Kepala Desa Menurut Kelompok Umur dan Desa/Kelurahan di Kecamatan Sruweng, 2020

Desa/Kelurahan	< 30 tahun	30 - 39 tahun	40 - 49 tahun	≥ 50 tahun
(1)	(2)	(3)	(4)	(5)
1 Menganti	-	-	-	1
2 Trikarso	-	-	-	1
3 Sidoharjo	-	-	-	1
4 Giwangretno	-	-	-	1
5 Jabres	-	-	1	-
6 Sruweng	-	-	1	-
7 Karanggedang	-	-	-	1
8 Purwodeso	-	-	-	1
9 Klepusanggar	-	-	1	-
10 Tanggeran	-	-	-	1
11 Karang Sari	-	-	1	-
12 Karangpule	-	1	-	-
13 Pakuran	-	-	-	1
14 Pengempon	-	1	-	-
15 Kejawang	-	-	1	-
16 Karangjambu	-	1	-	-
17 Sidoagung	-	-	1	-
18 Penusupan	-	-	1	-
19 Donosari	-	-	1	-
20 Pandansari	-	-	-	1
21 Condongcampur	-	-	-	1
SRUWENG	-	3	8	10

Sumber: BPS, Pemutakhiran Data Perkembangan Desa 2020

Tabel 2.6. Pendidikan Tertinggi yang Ditamatkan Kepala Desa di Kecamatan Sruweng, 2020

Desa/Kelurahan	Tidak pernah sekolah	Tidak tamat SD/ sederajat	Tamat SD/ sederajat	SMP/ sederajat	SMU/ sederajat
(1)	(2)	(3)	(4)	(5)	(6)
1 Menganti	-	-	-	-	1
2 Trikarso	-	-	-	-	1
3 Sidoharjo	-	-	-	-	1
4 Giwangretno	-	-	-	-	1
5 Jabres	-	-	-	-	1
6 Sruweng	-	-	-	-	-
7 Karanggedang	-	-	-	-	1
8 Purwodeso	-	-	-	-	1
9 Klepusanggar	-	-	-	-	1
10 Tanggeran	-	-	-	-	-
11 Karang Sari	-	-	-	-	1
12 Karangpule	-	-	-	-	1
13 Pakuran	-	-	-	-	1
14 Pengempon	-	-	-	1	-
15 Kejawang	-	-	-	-	1
16 Karangjambu	-	-	-	-	-
17 Sidoagung	-	-	-	-	1
18 Penusupan	-	-	-	-	1
19 Donosari	-	-	-	-	1
20 Pandansari	-	-	-	-	1
21 Condongcampur	-	-	-	-	1
SRUWENG	-	-	-	1	17

Sumber: BPS, Pemutakhiran Data Perkembangan Desa 2020

Lanjutan Tabel 2.6.

Desa/Kelurahan	Akademi/ DIII	Diploma IV/ S1	S2	S3
(1)	(7)	(8)	(9)	(10)
1 Menganti	-	-	-	-
2 Trikarso	-	-	-	-
3 Sidoharjo	-	-	-	-
4 Giwangretno	-	-	-	-
5 Jabres	-	-	-	-
6 Sruweng	-	1	-	-
7 Karanggedang	-	-	-	-
8 Purwodoso	-	-	-	-
9 Klepusanggar	-	-	-	-
10 Tanggeran	-	1	-	-
11 Karangsari	-	-	-	-
12 Karangpule	-	-	-	-
13 Pakuran	-	-	-	-
14 Pengempon	-	-	-	-
15 Kejawang	-	-	-	-
16 Karangjambu	1	-	-	-
17 Sidoagung	-	-	-	-
18 Penusupan	-	-	-	-
19 Donosari	-	-	-	-
20 Pandansari	-	-	-	-
21 Condongcampur	-	-	-	-
SRUWENG	1	2	-	-

Sumber: BPS, Pemutakhiran Data Perkembangan Desa 2020

Tabel 2.7. Sekretaris Desa Menurut Jenis Kelamin di Kecamatan Sruweng, 2020

Desa/Kelurahan	Laki-laki	Perempuan
(1)	(2)	(3)
1 Menganti	1	-
2 Trikarso	-	1
3 Sidoharjo	1	-
4 Giwangretno	-	1
5 Jabres	1	-
6 Sruweng	1	-
7 Karanggedang	-	1
8 Purwodeso	-	1
9 Klepusanggar	1	-
10 Tanggeran	1	-
11 Karangsari	1	-
12 Karangpule	1	-
13 Pakuran	1	-
14 Pengempon	1	-
15 Kejawang	1	-
16 Karangjambu	1	-
17 Sidoagung	1	-
18 Penusupan	-	1
19 Donosari	1	-
20 Pandansari	1	-
21 Condongcampur	1	-
SRUWENG	16	5

Sumber: BPS, *Pemutakhiran Data Perkembangan Desa 2020*

Tabel 2.8. Sekretaris Desa Menurut Kelompok Umur di Kecamatan Sruweng, 2020

Desa/Kelurahan	< 30 tahun	30 - 39 tahun	40 - 49 tahun	≥ 50 tahun
(1)	(2)	(3)	(4)	(5)
1 Menganti	-	-	1	-
2 Trikarso	-	-	-	1
3 Sidoharjo	-	-	1	-
4 Giwangretno	-	-	1	-
5 Jabres	-	-	-	1
6 Sruweng	-	1	-	-
7 Karanggedang	-	1	-	-
8 Purwodoso	1	-	-	-
9 Klepusanggar	-	1	-	-
10 Tanggeran	-	-	1	-
11 Karangsari	-	-	1	-
12 Karangpule	-	-	1	-
13 Pakuran	-	1	-	-
14 Pengempon	-	-	1	-
15 Kejawang	-	-	1	-
16 Karangjambu	-	1	-	-
17 Sidoagung	-	-	1	-
18 Penusupan	-	1	-	-
19 Donosari	-	-	1	-
20 Pandansari	-	-	1	-
21 Condongcampur	-	-	1	-
SRUWENG	1	6	12	2

Sumber: BPS, Pemutakhiran Data Perkembangan Desa 2020

Tabel 2.9. Sekretaris Desa Menurut Pendidikan Tertinggi yang Ditamatkan di Kecamatan Sruweng, 2020

Desa/Kelurahan	Tidak pernah sekolah	Tidak tamat SD/ sederajat	Tamat SD/ sederajat	SMP/ sederajat	SMU/ sederajat
(1)	(2)	(3)	(4)	(5)	(6)
1 Menganti	-	-	-	-	1
2 Trikarso	-	-	-	-	1
3 Sidoharjo	-	-	-	-	-
4 Giwangretno	-	-	-	-	1
5 Jabres	-	-	-	-	-
6 Sruweng	-	-	-	-	-
7 Karanggedang	-	-	-	-	1
8 Purwodeso	-	-	-	-	1
9 Klepusanggar	-	-	-	-	1
10 Tanggeran	-	-	-	-	1
11 Karangsari	-	-	-	-	1
12 Karangpule	-	-	-	-	1
13 Pakuran	-	-	-	-	-
14 Pengempon	-	-	-	-	1
15 Kejawang	-	-	-	-	-
16 Karangjambu	-	-	-	-	-
17 Sidoagung	-	-	-	-	-
18 Penusupan	-	-	-	-	-
19 Donosari	-	-	-	-	1
20 Pandansari	-	-	-	-	1
21 Condongcampur	-	-	-	-	1
SRUWENG	-	-	-	-	13

Sumber: BPS, Pemutakhiran Data Perkembangan Desa 2020

Lanjutan Tabel 2.9.

Desa/Kelurahan	Akademi/ DIII	Diploma IV/ S1	S2	S3
(1)	(7)	(8)	(9)	(10)
1 Menganti	-	-	-	-
2 Trikarso	-	-	-	-
3 Sidoharjo	-	-	-	-
4 Giwangretno	-	-	-	-
5 Jabres	-	-	-	-
6 Sruweng	-	-	-	-
7 Karanggedang	-	1	-	-
8 Purwodoso	-	1	-	-
9 Klepusanggar	-	-	-	-
10 Tanggeran	-	-	-	-
11 Karangsari	-	-	-	-
12 Karangpule	-	-	-	-
13 Pakuran	-	-	-	-
14 Pengempon	-	1	-	-
15 Kejawang	-	-	-	-
16 Karangjambu	-	-	-	-
17 Sidoagung	-	-	-	-
18 Penusupan	-	-	-	-
19 Donosari	-	-	-	-
20 Pandansari	-	-	-	-
21 Condongcampur	-	-	-	-
SRUWENG	-	3	-	-

Sumber: BPS, Pemutakhiran Data Perkembangan Desa 2020

Tabel 2.10. Jumlah Aparatur Pemerintahan Desa/Kelurahan dan Jenis Jabatannya di Kecamatan Sruweng, 2020

Desa/Kelurahan	Kepala Desa/Kelurahan	Sekretaris Desa/Kelurahan	Sekretariat Desa/Kelurahan/Kasi	Pelaksana Teknis/Kaur
(1)	(2)	(3)	(4)	(5)
1 Menganti	1	1	4	3
2 Trikarso	1	1	6	4
3 Sidoharjo	1	1	3	3
4 Giwangretno	1	1	2	3
5 Jabres	1	1	3	2
6 Sruweng	1	1	3	3
7 Karanggedang	1	1	3	3
8 Purwodeso	1	1	3	3
9 Klepusanggar	1	1	3	2
10 Tanggeran	1	1	4	3
11 Karang Sari	1	1	3	3
12 Karangpule	1	1	2	3
13 Pakuran	1	1	3	2
14 Pengempon	1	1	3	3
15 Kejawang	1	1	3	2
16 Karangjambu	1	1	4	3
17 Sidoagung	1	1	5	3
18 Penusupan	1	1	3	3
19 Donosari	1	1	2	2
20 Pandansari	1	1	3	2
21 Condongcampur	1	1	2	3
SRUWENG	21	21	67	58

Sumber: BPS, Pemutakhiran Data Perkembangan Desa 2020

Tabel 2.11. Keberadaan Badan Permusyawaratan Desa (BPD)/Lembaga Musyawarah Kelurahan (LMK) dan Banyaknya Kegiatan Badan Permusyawaratan Desa (BPD)/Lembaga Musyawarah Kelurahan (LMK) Menurut Desa/Kelurahan di Kecamatan Sruweng, 2020

Desa/Kelurahan	Badan Permusyawaratan Desa/Kelurahan	Jumlah Kegiatan Badan Permusyawaratan Desa/Kelurahan selama tahun 2019
(1)	(2)	(3)
1 Menganti	1	8
2 Trikarso	1	6
3 Sidoharjo	1	6
4 Giwangretno	1	9
5 Jabres	1	8
6 Sruweng	1	6
7 Karanggedang	1	27
8 Purwodeso	1	8
9 Klepusanggar	1	7
10 Tanggeran	1	8
11 Karangsari	1	7
12 Karangpule	1	7
13 Pakuran	1	8
14 Pengempon	1	6
15 Kejawang	1	12
16 Karangjambu	1	7
17 Sidoagung	1	8
18 Penusupan	1	10
19 Donosari	1	4
20 Pandansari	1	6
21 Condongcampur	1	12
SRUWENG	21	180

Sumber: BPS, Pemutakhiran Data Perkembangan Desa 2020

BAB III. PENDUDUK

<https://kebumen.bps.go.id>

BAB III. KEPENDUDUKAN

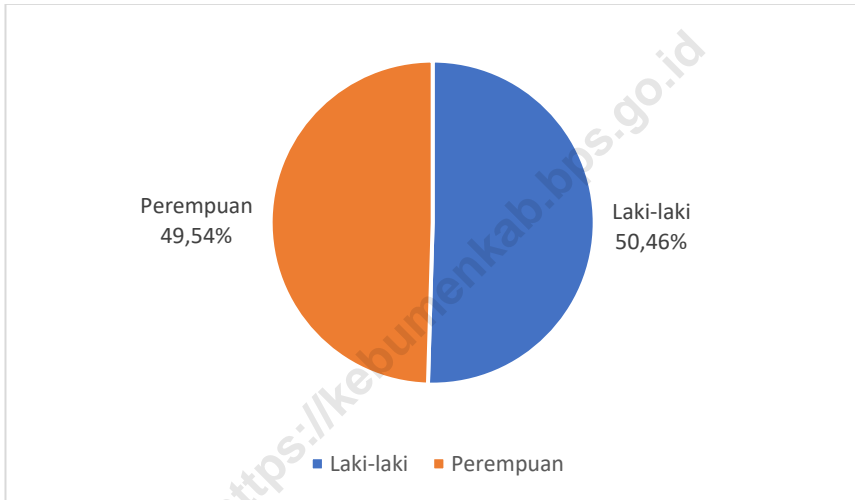
Penduduk merupakan modal penting pembangunan suatu wilayah. Penduduk bukan hanya sebagai objek, tetapi juga harus menjadi subjek pembangunan. Oleh karena itu, data kependudukan sangat diperlukan oleh pemerintah sebagai dasar perumusan kebijakan pembangunan di berbagai bidang. Sumber utama data kependudukan di Indonesia adalah sensus penduduk yang dilaksanakan setiap sepuluh tahun sekali. Sensus penduduk telah dilaksanakan sebanyak tujuh kali sejak Indonesia merdeka, yaitu tahun 1961, 1971, 1980, 1990, 2000, 2010 dan 2020.

Pada sensus penduduk, pencacahan dilakukan terhadap seluruh penduduk yang berdomisili di wilayah teritorial Indonesia termasuk warga negara asing kecuali anggota korps diplomatik negara sahabat beserta keluarganya. Metode pengumpulan data dalam sensus penduduk adalah metode wawancara langsung antara petugas sensus dengan responden dan metode *e-census*.

Hasil Sensus Penduduk September 2020 mencatat Banyaknya penduduk Kecamatan Sruweng sebanyak 60.779 jiwa. Desa Sidoagung tercatat sebagai desa dengan jumlah penduduk terbesar yaitu 6.661 jiwa atau sekitar 10,96 persen. Adapun desa yang memiliki jumlah penduduk terkecil adalah Desa Karang Sari yakni sebanyak 914 jiwa atau 1,50 persen. Dibandingkan dengan hasil Sensus Penduduk 2010, laju pertumbuhan penduduk Kecamatan Sruweng sebesar 1,47 persen pertahun. Selama periode tersebut (2010 – 2020), Desa Donosari dan Condongcampur merupakan desa dengan laju pertumbuhan

penduduk tertinggi yakni sebesar 2,73 persen pertahun. Sementara itu desa dengan laju pertumbuhan penduduk terendah adalah Desa Purwodeso sebesar 0,51 persen pertahun.

Gambar 3.
Penduduk Menurut Jenis Kelamin di Kecamatan Sruweng, 2020



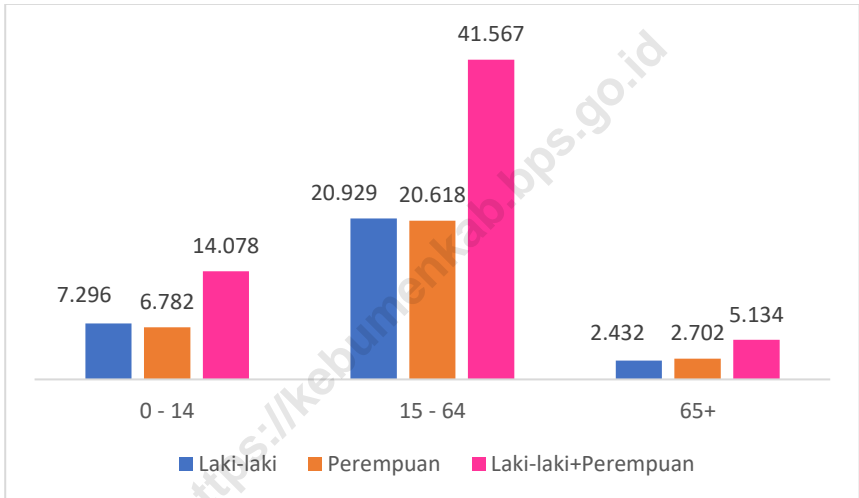
Sumber: BPS, Sensus Penduduk 2020

Berdasarkan jenis kelamin, penduduk Kecamatan Sruweng relatif berimbang yakni 50,46 persen laki-laki (30.677 jiwa) dan 49,54 persen perempuan (30.102 jiwa). Dengan demikian, rasio jenis kelamin penduduk Kecamatan Sruweng adalah 101,91. Hal ini berarti bahwa setiap 100 penduduk perempuan terdapat 102 penduduk laki-laki. Rasio jenis kelamin tertinggi tercatat di Desa Pakuran sebesar 108,87, sedangkan rasio jenis kelamin terkecil terjadi pada Desa Penusupan sebesar 93,34.

Dengan luas wilayah sebesar 43,72 km², kepadatan penduduk Kecamatan Sruweng adalah 1.390 jiwa/km². Desa Giwangretno tercatat sebagai

desa terpadat dengan kepadatan penduduk sebesar 2.986 jiwa/km². Adapun desa yang terjarang penduduknya adalah Desa Condongcampur dengan kepadatan penduduk sebesar 628 jiwa/km².

Gambar 4.
Penduduk Menurut Jenis Kelamin di Kecamatan Sruweng, 2020



Sumber: BPS, Sensus Penduduk 2020

Berdasarkan struktur umur seperti ditunjukkan pada Gambar 4, sebagian besar penduduk Kecamatan Sruweng adalah penduduk usia produktif (15 – 64 tahun) yaitu sebesar 68,39 persen atau 41.567 jiwa. Adapun persentase penduduk Kecamatan Sruweng yang belum produktif (0 – 14 tahun) sebesar 23,16 persen atau 14.078 jiwa. Sementara itu Banyaknya penduduk lansia atau tidak produktif tercatat sebanyak 5.134 jiwa atau 8,45 persen. Dengan demikian, angka ketergantungan penduduk Kecamatan Sruweng sebesar 46,22. Hal ini berarti setiap 100 orang penduduk yang produktif mempunyai tanggungan sebanyak 46 penduduk yang belum produktif atau tidak produktif lagi.

Tabel 3.1. Penduduk, Laju Pertumbuhan Penduduk, Distribusi Persentase Penduduk, Kepadatan Penduduk, Rasio Jenis Kelamin Menurut Desa/Kelurahan di Kecamatan Sruweng, 2020

Desa/Kelurahan	Jumlah penduduk (jiwa)	Pertumbuhan penduduk (%)
(1)	(2)	(3)
1 Menganti	2 003	1,14
2 Trikarso	3 903	0,95
3 Sidoharjo	2 961	1,39
4 Giwangretno	4 151	0,90
5 Jabres	2 442	0,87
6 Sruweng	3 363	0,90
7 Karanggedang	2 452	1,13
8 Purwodeso	1 982	0,50
9 Klepusanggar	1 171	1,98
10 Tanggeran	3 003	1,31
11 Karang Sari	914	1,27
12 Karangpule	2 921	1,82
13 Pakuran	3 037	1,31
14 Pengempon	3 973	1,61
15 Kejawang	2 548	1,83
16 Karangjambu	1 397	2,14
17 Sidoagung	6 661	1,18
18 Penusupan	1 365	1,29
19 Donosari	2 391	2,43
20 Pandansari	6 659	1,82
21 Condongcampur	1 482	2,43
Sruweng	60 779	1,38

Sumber: BPS, Sensus Penduduk 2020

Lanjutan Tabel 3.1.

Desa/Kelurahan	Persentase penduduk (%)	Kepadatan penduduk (jiwa/km ²)
(1)	(4)	(5)
1 Menganti	3,30	1 353
2 Trikarso	6,42	1 727
3 Sidoharjo	4,87	997
4 Giwangretno	6,83	2 986
5 Jabres	4,02	2 840
6 Sruweng	5,53	1 649
7 Karanggedang	4,03	1 304
8 Purwodeso	3,26	1 536
9 Klepusanggar	1,93	1 626
10 Tanggeran	4,94	1 236
11 Karang Sari	1,50	1 039
12 Karangpule	4,81	1 537
13 Pakuran	5,00	1 651
14 Pengempon	6,54	1 455
15 Kejawang	4,19	1 757
16 Karangjambu	2,30	1 888
17 Sidoagung	10,96	1 291
18 Penusupan	2,25	780
19 Donosari	3,93	1 017
20 Pandansari	10,96	1 271
21 Condongcampur	2,44	628
Sruweng	100,00	1 390

Sumber: BPS, Sensus Penduduk 2020

Lanjutan Tabel 3.1.

Desa/Kelurahan	Rasio Jenis Kelamin
(1)	(6)
1 Menganti	105,44
2 Trikarso	103,81
3 Sidoharjo	101,15
4 Giwangretno	99,86
5 Jabres	103,67
6 Sruweng	95,18
7 Karanggedang	97,26
8 Purwodeso	105,18
9 Klepusanggar	104,01
10 Tanggeran	100,20
11 Karang Sari	98,26
12 Karangpule	99,66
13 Pakuran	108,87
14 Pengempon	106,60
15 Kejawang	102,38
16 Karangjambu	97,32
17 Sidoagung	102,28
18 Penusupan	93,34
19 Donosari	102,97
20 Pandansari	102,40
21 Condongcampur	104,98
Sruweng	101,91

Sumber: BPS, Sensus Penduduk 2020

Tabel 3.2. Banyaknya Penduduk Menurut Kelompok Umur dan Jenis Kelamin di Kecamatan Sruweng, 2020

Kelompok Umur	Jenis Kelamin		
	Laki-laki	Perempuan	Jumlah
(1)	(2)	(3)	(4)
0 - 14	7 296	6 782	14 078
15 - 64	20 949	20 618	41 567
65+	2 432	2 702	5 134
Sruweng	30 677	30 102	60 779

Sumber: BPS, Sensus Penduduk 2020

BAB IV. SOSIAL

<https://kebumen.go.id>

BAB IV. SOSIAL

4.1. Pendidikan

Ketersediaan sarana pendidikan merupakan hal yang penting. Hal ini sebagai penunjang ketercapaian program wajib belajar 9 tahun di Indonesia. Secara keseluruhan, ketersediaan sarana pendidikan di Kecamatan Sruweng relatif baik. Kondisi ini tentu memudahkan seseorang apabila ingin melanjutkan pendidikan ke jenjang yang lebih tinggi.

Pada jenjang Sekolah Dasar, terdapat dua jenis yakni sekolah yang berada di bawah Kementerian Pendidikan dan Kebudayaan yaitu Sekolah Dasar (SD) dan sekolah yang berada di bawah Kementerian Agama yaitu Madrasah Ibtidaiyah (MI). Secara keseluruhan, jumlah SD di Kecamatan Sruweng sebanyak 35 unit. Dan kesemuanya merupakan SD negeri. Selain itu, juga terdapat 6 Madrasah Ibtidaiyah (MI) swasta.

Pada jenjang berikutnya, terdapat 2 unit SMP dan 6 unit MTs di Kecamatan Sruweng. Lokasi SMP berada di Desa Sruweng dan Karangjambu, sedangkan MTs berada pada Desa Sidoharjo, Giwangretno, Jabres, Sruweng, Pengempon, dan Pandansari. Sementara itu untuk jenjang pendidikan yang lebih tinggi, di Kecamatan Sruweng terdapat 1 unit SMA, 1 unit Madrasah Aliyah (MA), dan 1 unit Sekolah Menengah Kejuruan (SMK).

4.2. Kesehatan

Pusat Kesehatan Masyarakat (Puskesmas) adalah organisasi fungsional yang menyelenggarakan upaya kesehatan bersifat menyeluruh, terpadu, dan merata. Secara umum pelayanan kesehatan di Kecamatan Sruweng bertumpu pada Rumah sakit dan Puskesmas. Pada 2020, Kecamatan Sruweng memiliki 1 unit Rumah Sakit dan 1 unit Puskesmas tanpa rawat inap. Rumah sakit ini terdapat di Desa Sruweng, sedangkan Puskesmas terdapat di Desa Karanggedang.

4.3. Lingkungan Hidup

Kesejahteraan masyarakat atau kemajuan desa dapat dilihat dari aspek perumahan dan lingkungan. Beberapa indikator dalam aspek perumahan antara lain penggunaan listrik, bahan bakar utama memasak, sumber air minum/mandi/cuci, dan keberadaan fasilitas buang air besar. Adapun beberapa indikator dalam aspek lingkungan hidup adalah kondisi penerangan jalan, keberadaan tempat pembuangan sampah, keberadaan bank sampah, kebiasaan masyarakat dalam membuang sampah/limbah, dan keberadaan pemukiman kumuh.

Secara umum kondisi masyarakat Kecamatan Sruweng dari aspek perumahan relatif baik. Seluruh keluarga di Kecamatan Sruweng tercatat sebagai pengguna listrik PLN, yakni sebanyak 19.171 keluarga. Sebagai bahan bakar memasak, keluarga-keluarga di Kecamatan Sruweng menggunakan LPG 3 kg, LPG lebih dari 3 kg, dan kayu bakar. Diantara ketiga bahan bakar tersebut, sebagian besar keluarga di seluruh desa di Kecamatan Sruweng menjadikan LPG 3 kg sebagai bahan bakar utama untuk memasak.

4.4. Sosial lainnya

Aspek lain untuk melihat kemajuan desa adalah keberadaan sarana ibadah, olahraga dan hiburan. Dalam aspek olahraga, beberapa desa di Kecamatan Sruweng telah memiliki sarana olahraga berupa lapangan sepakbola, bola voli, bulu tangkis, tenis lapangan, dan tenis meja. Kelima jenis olahraga tersebut juga telah memiliki kelompok kegiatan di beberapa desa.

<https://kebumenkab.bps.go.id>

4.1. Pendidikan

Tabel 4.1.1. Banyaknya Banyaknya Sekolah Dasar (SD) Menurut Desa/Kelurahan di Kecamatan Sruweng, 2020

Desa/Kelurahan	Negeri	Swasta	Jumlah
(1)	(2)	(3)	(4)
1. Menganti	1	-	1
2. Trikarso	2	-	2
3. Sidoharjo	2	-	2
4. Giwangretno	1	-	1
5. Jabres	1	-	1
6. Sruweng	2	-	2
7. Karanggedang	2	-	2
8. Purwodeso	1	-	1
9. Klepusanggar	1	-	1
10. Tanggeran	2	-	2
11. Karang Sari	1	-	1
12. Karangpule	1	-	1
13. Pakuran	2	-	2
14. Pengempon	1	-	1
15. Kejawang	1	-	1
16. Karangjambu	1	-	1
17. Sidoagung	4	-	4
18. Penusupan	1	-	1
19. Donosari	2	-	2
20. Pandansari	4	-	4
21. Condongcampur	2	-	2
SRUWENG	35	-	35

Sumber: BPS, *Permutakhiran Data Perkembangan Desa 2020*

Tabel 4.1.2. Banyaknya Banyaknya Madrasah Ibtidaiyah (MI) Menurut Desa/Kelurahan di Kecamatan Sruweng, 2020

Desa/Kelurahan	Negeri	Swasta	Jumlah
(1)	(2)	(3)	(4)
1. Menganti	-	-	-
2. Trikarso	-	1	1
3. Sidoharjo	-	-	-
4. Giwangretno	-	1	1
5. Jabres	-	-	-
6. Sruweng	-	-	-
7. Karanggedang	-	-	-
8. Purwodoso	-	1	1
9. Klepusanggar	-	-	-
10. Tanggeran	-	-	-
11. Karangsari	-	-	-
12. Karangpule	-	1	1
13. Pakuran	-	-	-
14. Pengempon	-	1	1
15. Kejawang	-	-	-
16. Karangjambu	-	-	-
17. Sidoagung	-	1	1
18. Penusupan	-	-	-
19. Donosari	-	-	-
20. Pandansari	-	-	-
21. Condongcampur	-	-	-
SRUWENG	-	6	6

Sumber: BPS, Pemutakhiran Data Perkembangan Desa 2020

Tabel 4.1.3. Banyaknya Sekolah Menengah Pertama (SMP) Menurut Desa/Kelurahan di Kecamatan Sruweng, 2020

Desa/Kelurahan	Negeri	Swasta	Jumlah
(1)	(2)	(3)	(4)
1. Menganti	-	-	-
2. Trikarso	-	-	-
3. Sidoharjo	-	-	-
4. Giwangretno	-	-	-
5. Jabres	-	-	-
6. Sruweng	1	-	1
7. Karanggedang	-	-	-
8. Purwodeso	-	-	-
9. Klepusanggar	-	-	-
10. Tanggeran	-	-	-
11. Karangsari	-	-	-
12. Karangpule	-	-	-
13. Pakuran	-	-	-
14. Pengempon	-	-	-
15. Kejawang	-	-	-
16. Karangjambu	1	-	1
17. Sidoagung	-	-	-
18. Penusupan	-	-	-
19. Donosari	-	-	-
20. Pandansari	-	-	-
21. Condongcampur	-	-	-
SRUWENG	2	-	2

Sumber: BPS, Pemutakhiran Data Perkembangan Desa 2020

Tabel 4.1.4. Banyaknya Madrasah Tsanawiyah (MTs) Menurut Desa/Kelurahan di Kecamatan Sruweng, 2020

Desa/Kelurahan	Negeri	Swasta	Jumlah
(1)	(2)	(3)	(4)
1. Menganti	-	-	-
2. Trikarso	-	-	-
3. Sidoharjo	-	1	1
4. Giwangretno	-	1	1
5. Jabres	-	1	1
6. Sruweng	-	1	1
7. Karanggedang	-	-	-
8. Purwodeso	-	-	-
9. Klepusanggar	-	-	-
10. Tangerangan	-	-	-
11. Karangsari	-	-	-
12. Karangpule	-	-	-
13. Pakuran	-	-	-
14. Pengempon	-	1	1
15. Kejawang	-	-	-
16. Karangjambu	-	-	-
17. Sidoagung	-	-	-
18. Penusupan	-	-	-
19. Donosari	-	-	-
20. Pandansari	-	1	1
21. Condongcampur	-	-	-
SRUWENG	-	6	6

Sumber: BPS, *Pemutakhiran Data Perkembangan Desa 2020*

Tabel 4.1.5. Banyaknya Sekolah Menengah Atas (SMA) Menurut Desa/Kelurahan di Kecamatan Sruweng, 2020

Desa/Kelurahan	Negeri	Swasta	Jumlah
(1)	(2)	(3)	(4)
1. Menganti	-	-	-
2. Trikarso	-	-	-
3. Sidoharjo	-	-	-
4. Giwangretno	-	-	-
5. Jabres	-	1	1
6. Sruweng	-	-	-
7. Karanggedang	-	-	-
8. Purwodeso	-	-	-
9. Klepusanggar	-	-	-
10. Tangerangan	-	-	-
11. Karang Sari	-	-	-
12. Karangpule	-	-	-
13. Pakuran	-	-	-
14. Pengempon	-	-	-
15. Kejawang	-	-	-
16. Karangjambu	-	-	-
17. Sidoagung	-	-	-
18. Penusupan	-	-	-
19. Donosari	-	-	-
20. Pandansari	-	-	-
21. Condongcampur	-	-	-
SRUWENG	-	1	1

Sumber: BPS, Pemutakhiran Data Perkembangan Desa 2020

Tabel 4.1.6. Banyaknya Madrasah Aliyah (MA) Menurut Desa/Kelurahan di Kecamatan Sruweng, 2020

Desa/Kelurahan	Negeri	Swasta	Jumlah
(1)	(2)	(3)	(4)
1. Menganti	-	-	-
2. Trikarso	-	-	-
3. Sidoharjo	-	-	-
4. Giwangretno	-	-	-
5. Jabres	-	-	-
6. Sruweng	-	1	1
7. Karanggedang	-	-	-
8. Purwodeso	-	-	-
9. Klepusanggar	-	-	-
10. Tangerangan	-	-	-
11. Karangsari	-	-	-
12. Karangpule	-	-	-
13. Pakuran	-	-	-
14. Pengempon	-	-	-
15. Kejawang	-	-	-
16. Karangjambu	-	-	-
17. Sidoagung	-	-	-
18. Penusupan	-	-	-
19. Donosari	-	-	-
20. Pandansari	-	-	-
21. Condongcampur	-	-	-
SRUWENG	-	1	1

Sumber: BPS, Pemutakhiran Data Perkembangan Desa 2020

Tabel 4.1.7. Banyaknya Banyaknya Sekolah Menengah Kejuruan (SMK) Menurut Desa/Kelurahan di Kecamatan Sruweng, 2020

Desa/Kelurahan	Negeri	Swasta	Jumlah
(1)	(2)	(3)	(4)
1. Menganti	-	-	-
2. Trikarso	-	-	-
3. Sidoharjo	-	-	-
4. Giwangretno	-	-	-
5. Jabres	-	-	-
6. Sruweng	-	-	-
7. Karanggedang	-	-	-
8. Purwodeso	-	1	1
9. Klepusanggar	-	-	-
10. Tanggeran	-	-	-
11. Karangsari	-	-	-
12. Karangpule	-	-	-
13. Pakuran	-	-	-
14. Pengempon	-	-	-
15. Kejawang	-	-	-
16. Karangjambu	-	-	-
17. Sidoagung	-	-	-
18. Penusupan	-	-	-
19. Donosari	-	-	-
20. Pandansari	-	-	-
21. Condongcampur	-	-	-
SRUWENG	-	1	1

Sumber: BPS, Pemutakhiran Data Perkembangan Desa 2020

Tabel 4.1.8. Banyaknya Akademi/Perguruan Tinggi Menurut Desa/Kelurahan di Kecamatan Sruweng, 2020

Desa/Kelurahan	Negeri	Swasta	Jumlah
(1)	(2)	(3)	(4)
1. Menganti	-	-	-
2. Trikarso	-	-	-
3. Sidoharjo	-	-	-
4. Giwangretno	-	-	-
5. Jabres	-	-	-
6. Sruweng	-	-	-
7. Karanggedang	-	-	-
8. Purwodeso	-	-	-
9. Klepusanggar	-	-	-
10. Tanggeran	-	-	-
11. Karangsari	-	-	-
12. Karangpule	-	-	-
13. Pakuran	-	-	-
14. Pengempon	-	-	-
15. Kejawang	-	-	-
16. Karangjambu	-	-	-
17. Sidoagung	-	-	-
18. Penusupan	-	-	-
19. Donosari	-	-	-
20. Pandansari	-	-	-
21. Condongcampur	-	-	-
SRUWENG	-	-	-

Sumber: BPS, Pemutakhiran Data Perkembangan Desa 2020

Tabel 4.1.9. Kemudahan Untuk Mencapai Sarana Pendidikan Terdekat Bagi Desa/Kelurahan yang Tidak ada Sarana Pendidikan Menurut Desa/Kelurahan dan Jenjang Pendidikan di Kecamatan Sruweng, 2020

Desa/Kelurahan	SD	MI	SMP	MTs
(1)	(2)	(3)	(4)	(5)
1. Menganti	-	2	2	2
2. Trikarso	-	-	2	2
3. Sidoharjo	-	2	2	-
4. Giwangretno	-	-	2	-
5. Jabres	-	2	2	-
6. Sruweng	-	2	-	-
7. Karanggedang	-	2	2	2
8. Purwodeso	-	-	2	2
9. Klepusanggar	-	2	2	2
10. Tanggeran	-	2	2	2
11. Karangsari	-	2	2	2
12. Karangpule	-	-	2	2
13. Pakuran	-	2	2	2
14. Pengempon	-	-	2	-
15. Kejawang	-	2	2	2
16. Karangjambu	-	2	-	2
17. Sidoagung	-	-	2	2
18. Penusupan	-	2	2	2
19. Donosari	-	2	2	2
20. Pandansari	-	2	2	-
21. Condongcampur	-	2	2	2

Keterangan :

Sangat mudah – 1 Mudah – 2 Sulit – 3 Sangat sulit – 4

Sumber: BPS, Pemutakhiran Data Perkembangan Desa 2020

4.2. Kesehatan

Tabel 4.2.1. Banyaknya Sarana Kesehatan Menurut Desa/Kelurahan dan Jenis Sarana Kesehatan di Kecamatan Sruweng, 2020

Desa/Kelurahan	Rumah Sakit	Rumah Sakit Bersalin	Poliklinik/Balai Pengobatan
(1)	(2)	(3)	(4)
1. Menganti	-	-	-
2. Trikarso	-	-	-
3. Sidoharjo	-	-	-
4. Giwangretno	-	-	-
5. Jabres	-	-	-
6. Sruweng	1	-	-
7. Karanggedang	-	-	-
8. Purwodeso	-	-	-
9. Klepusanggar	-	-	-
10. Tanggeran	-	-	-
11. Karangsari	-	-	-
12. Karangpule	-	-	-
13. Pakuran	-	-	-
14. Pengempon	-	-	-
15. Kejawang	-	-	-
16. Karangjambu	-	-	-
17. Sidoagung	-	-	-
18. Penusupan	-	-	-
19. Donosari	-	-	-
20. Pandansari	-	-	-
21. Condongcampur	-	-	-
SRUWENG	1	-	-

Sumber: BPS, Pemutakhiran Data Perkembangan Desa 2020

Lanjutan Tabel 4.2.1.

Desa/Kelurahan	Puskesmas		Apotek
	Rawat Inap	Tanpa Rawat Inap	
(1)	(5)	(6)	(7)
1. Menganti	-	-	-
2. Trikarso	-	-	-
3. Sidoharjo	-	-	1
4. Giwangretno	-	-	1
5. Jabres	-	-	1
6. Sruweng	-	-	1
7. Karanggedang	-	1	-
8. Purwodeso	-	-	1
9. Klepusanggar	-	-	-
10. Tanggeran	-	-	1
11. Karangsari	-	-	-
12. Karangpule	-	-	-
13. Pakuran	-	-	-
14. Pengempon	-	-	-
15. Kejawang	-	-	1
16. Karangjambu	-	-	-
17. Sidoagung	-	-	-
18. Penusupan	-	-	-
19. Donosari	-	-	-
20. Pandansari	-	-	-
21. Condongcampur	-	-	-
SRUWENG	-	1	7

Sumber: BPS, Pemutakhiran Data Perkembangan Desa 2020

Tabel 4.2.2. Kemudahan Untuk Mencapai Sarana Kesehatan Menurut Desa/Kelurahan dan Jenis Saranan Kesehatan di Kecamatan Sruweng, 2020

Desa/Kelurahan	Rumah Sakit	Rumah Sakit Bersalin	Poliklinik/Balai Pengobatan
(1)	(2)	(3)	(4)
1. Menganti	2	2	2
2. Trikarso	2	4	2
3. Sidoharjo	2	2	2
4. Giwangretno	2	2	2
5. Jabres	2	4	2
6. Sruweng	-	4	2
7. Karanggedang	2	4	2
8. Purwodeso	2	4	2
9. Klepusanggar	2	3	2
10. Tanggeran	2	2	2
11. Karang Sari	2	4	2
12. Karangpule	2	4	2
13. Pakuran	2	4	2
14. Pengempon	2	4	2
15. Kejawang	2	2	2
16. Karangjambu	2	2	2
17. Sidoagung	2	2	2
18. Penusupan	2	4	2
19. Donosari	2	2	2
20. Pandansari	2	4	2
21. Condongcampur	3	4	3

Keterangan :

Sangat mudah – 1 Mudah – 2 Sulit – 3 Sangat sulit – 4

Sumber: BPS, Pemutakhiran Data Perkembangan Desa 2020

Lanjutan Tabel 4.2.2.

Desa/Kelurahan	Puskesmas		Apotek
	Rawat Inap	Tanpa Rawat Inap	
(1)	(5)	(6)	(7)
1. Menganti	2	2	2
2. Trikarso	2	2	2
3. Sidoharjo	2	2	0
4. Giwangretno	2	2	0
5. Jabres	2	2	0
6. Sruweng	2	2	0
7. Karanggedang	2	0	2
8. Purwodeso	2	2	0
9. Klepusanggar	2	2	2
10. Tanggeran	2	2	0
11. Karangsari	2	2	2
12. Karangpule	2	2	2
13. Pakuran	2	2	2
14. Pengempon	2	2	2
15. Kejawang	2	2	0
16. Karangjambu	2	2	2
17. Sidoagung	2	2	2
18. Penusupan	2	2	2
19. Donosari	2	2	2
20. Pandansari	2	2	2
21. Condongcampur	3	3	3

Keterangan :

Sangat mudah – 1 Mudah – 2 Sulit – 3 Sangat sulit – 4

Sumber: BPS, Pemutakhiran Data Perkembangan Desa 2020

Tabel 4.2.3. Banyaknya Warga Penderita Gizi Buruk Menurut Desa/Kelurahan di Kecamatan Sruweng, 2018 dan 2019

Desa/Kelurahan	2018	2019
(1)	(2)	(3)
1. Menganti	-	-
2. Trikarso	-	-
3. Sidoharjo	-	1
4. Giwangretno	-	-
5. Jabres	-	-
6. Sruweng	-	-
7. Karanggedang	-	-
8. Purwodeso	-	-
9. Klepusanggar	-	-
10. Tanggeran	-	-
11. Karang Sari	-	-
12. Karangpule	-	-
13. Pakuran	-	-
14. Pengempon	-	-
15. Kejawang	-	-
16. Karangjambu	-	-
17. Sidoagung	-	-
18. Penusupan	-	-
19. Donosari	-	-
20. Pandansari	-	-
21. Condongcampur	-	-
SRUWENG	-	1

Sumber: BPS, Pemutakhiran Data Perkembangan Desa 2020

4.3. Lingkungan Hidup

Tabel 4.3.1. Banyaknya Keluarga Menurut Desa/Kelurahan dan Jenis Pengguna Listrik di Kecamatan Sruweng, 2020

Desa/Kelurahan	Pengguna Listrik			Bukan Pengguna Listrik
	PLN	Non PLN	Jumlah	
(1)	(2)	(3)	(4)	(5)
1. Menganti	577	-	577	-
2. Trikarso	1.056	-	1.056	-
3. Sidoharjo	1.007	-	1.007	-
4. Giwangretno	1.359	-	1.359	-
5. Jabres	755	-	755	-
6. Sruweng	1.189	-	1.189	-
7. Karanggedang	706	-	706	-
8. Purwodeso	598	-	598	-
9. Klepusanggar	379	-	379	-
10. Tanggeran	913	-	913	-
11. Karang Sari	296	-	296	-
12. Karangpule	938	-	938	-
13. Pakuran	881	-	881	-
14. Pengempon	1.107	-	1.107	2
15. Kejawang	861	-	861	-
16. Karangjambu	457	-	457	-
17. Sidoagung	2.311	-	2.311	-
18. Penusupan	446	-	446	-
19. Donosari	827	-	827	-
20. Pandansari	2.028	-	2.028	-
21. Condongcampur	480	-	480	-
SRUWENG	19.171	-	19.171	2

Sumber: BPS, Pemutakhiran Data Perkembangan Desa 2020

Tabel 4.3.2. Banyaknya Desa/Kelurahan Menurut Keberadaan Penerangan Jalan Utama Desa/Kelurahan di Kecamatan Sruweng, 2018, 2019, dan 2020

Penerangan Jalan Utama	2018	2019	2020
(1)	(2)	(3)	(4)
Sumber Penerangan Jalan Utama			
Listrik Pemerintah	7	12	15
Listrik Non Pemerintah	13	9	6
Non listrik	-	-	-

Sumber: BPS, *Pemutakhiran Data Perkembangan Desa 2020*

Tabel 4.3.3. Banyaknya Desa/Kelurahan Menurut Jenis Bahan Bakar untuk Memasak yang Digunakan Oleh Sebagian Besar Keluarga di Kecamatan Sruweng, 2018, 2019, dan 2020

Jenis Bahan Bakar	2018	2019	2020
(1)	(2)	(3)	(4)
Gas kota	-	-	-
LPG 3 kg	16	20	20
LPG lebih dari 3 kg	3	-	-
Minyak tanah	-	-	-
Kayu bakar	2	1	1
Lainnya	-	-	-

Sumber: BPS, *Pemutakhiran Data Perkembangan Desa 2020*

Tabel 4.3.4. Banyaknya Desa/Kelurahan Menurut Sumber Air Minum Sebagian Besar Keluarga di Kecamatan Sruweng, 2018, 2019, dan 2020

Sumber Air Minum	2018	2019	2020
(1)	(2)	(3)	(4)
Air kemasan bermerk	-	-	-
Air isi ulang	-	-	-
Ledeng dengan meteran	1	1	1
Ledeng tanpa meteran	-	-	-
Sumur bor atau pompa	2	-	-
Sumur	14	17	17
Mata air	2	2	2
Sungai/danau/kolam/waduk/sit	-	-	-
Air hujan	2	1	1
Lainnya	-	-	-

Sumber: BPS, Pemutakhiran Data Perkembangan Desa 2020

Tabel 4.3.5. Banyaknya Desa/Kelurahan Menurut Penggunaan Fasilitas Tempat Buang Air Besar Sebagian Besar Keluarga di Kecamatan Sruweng, 2018, 2019, dan 2020

Fasilitas Tempat Buang Air Besar	2018	2019	2020
(1)	(2)	(3)	(4)
Jamban			
Sendiri	21	21	21
Bersama	-	-	-
Umum	-	-	-
Bukan jamban	-	-	-

Sumber: BPS, *Pemutakhiran Data Perkembangan Desa 2020*

<https://kebumenkab.bps.go.id>

Tabel 4.3.6. Banyaknya Embung Menurut Desa/Kelurahan di Kecamatan Sruweng, 2018 dan 2019

Desa/Kelurahan	2018	2019
(1)	(2)	(3)
1. Menganti	-	-
2. Trikarso	-	-
3. Sidoharjo	-	-
4. Giwangretno	-	-
5. Jabres	-	-
6. Sruweng	-	-
7. Karanggedang	-	-
8. Purwodeso	-	-
9. Klepusanggar	-	-
10. Tanggeran	-	-
11. Karangsari	-	-
12. Karangpule	-	-
13. Pakuran	-	-
14. Pengempon	-	-
15. Kejawang	-	-
16. Karangjambu	-	-
17. Sidoagung	-	-
18. Penusupan	1	1
19. Donosari	-	-
20. Pandansari	1	1
21. Condongcampur	-	-
SRUWENG	2	2

Sumber: BPS, Pemutakhiran Data Pembangunan Desa 2020

4.4. Sosial Lainnya

Tabel 4.4.1. Keberadaan Fasilitas/Lapangan Olah Raga Menurut Desa/Kelurahan di Kecamatan Sruweng, 2018, 2019, dan 2020

Jenis Olahraga	Kondisi Fasilitas/Lapangan Olahraga			Tidak Ada Fasilitas/Lapangan Olahraga
	Baik	Rusak sedang	Rusak parah	
(1)	(2)	(3)	(4)	(5)
Sepak bola	-	15	1	5
Bola voli	1	14	-	6
Bulu tangkis	4	9	-	8
Bola basket	-	-	-	21
Tenis lapangan	-	-	-	21
Tenis meja	1	13	1	6
Futsal	-	1	-	20
Renang	2	-	-	19
Bela diri (pencak silat, karate, dll)	-	-	-	21
Bilyard	-	-	-	21
Pusat kebugaran (senam, fitness, aerobik, dll)	-	3	-	18
Lainnya	-	-	-	21

Sumber: BPS, Pemutakhiran Data Pembangunan Desa 2020

<https://kebumenkab.bps.go.id>

BAB V. PERTANIAN

<https://kebumenkorpops.go.id>

BAB VI.
PERTANIAN

Lahan pertanian di Kecamatan Sruweng didominasi oleh lahan pertanian saLuas Wilayah Kecamatan Sruweng adalah 43,720 Ha yang terbagi menjadi tanah kering dan Lahan sawah, tanah sawah irigasi seluas 1.307 Ha atau sekitar 85,74 persen dan sawah tadah hujan seluas 65 Ha atau sekitar 14,2 persen.

<https://kebumenkab.bps.go.id>

Tabel 5.1.1. Luas Lahan Sawah menurut Penggunaan di Kecamatan Sruweng, 2020

	Desa/Kelurahan	Lahan Sawah	
		Irigasi	Tadah Hujan
	(1)	(2)	(3)
1.	Menganti	98	-
2.	Trikarso	135	-
3.	Giwangretno	221	-
4.	Sidoharjo	75	-
5.	Jabres	50	-
6.	Sruweng	130	-
7.	Karanggedang	143	-
8.	Purwodeso	94	-
9.	Klepusanggar	30	-
10.	Tangeran	141	-
11.	Karangsari	47	-
12.	Karangpule	33	-
13.	Pakuran	21	-
14.	Pengempon	3	-
15.	Kejawang	10	-
16.	Karangjambu	7	-
17.	Sidoagung	69	-
18.	Penusupan	-	-
19.	Donosari	-	-
20.	Pandansari	-	20
21.	Condongcampur	-	37
	Jumlah	1 307	65

Sumber: Kecamatan Sruweng

BAB VI. INDUSTRI

<https://kebumen.go.id>

BAB VI. INDUSTRI

Industri mikro/kecil menjadi salah satu faktor pendukung penggerak perekonomian masyarakat di suatu wilayah. Industri mikro adalah industri yang Banyaknya pekerjanya paling banyak 4 orang, termasuk pengusaha. Adapun industri kecil adalah industri yang Banyaknya pekerjanya paling sedikit 5 orang dan paling banyak 19 orang, termasuk pengusaha.

Pada dasarnya Kecamatan Sruweng relatif bukan wilayah yang memiliki potensi di sektor industri. Banyaknya industri yang paling banyak terdapat di Kecamatan Sruweng adalah industry gerabah/keramik/batu yang berjumlah 436 industri. Banyaknya industri terbanyak di KEamatan Sruweng tercatat dan Desa Giwangretno.

Selain itu, industri makanan/minuman merupakan industry terbanyak keuda setelah industry gerabah/keramik/batu. Banyaknya industri makanan/minuman sebanyak 149 unit yang berada di hampir seluruh desa. Industri ini memproduksi makanan/minuman seperti pembuatan tempe, keripik/seriping, air isi ulang, minuman kemasan, dan makanan/minuman lainnya. Banyaknya industri makanan/minuman terbanyak di Kecamatan Sruweng tercatat di Desa Pengempon, Menganti, dan Sidoagung.

Tabel 6.1. Banyaknya Perusahaan/Usaha Industri Menurut Desa/Kelurahan dan Jenis Industri di Kecamatan Sruweng, 2020

Desa/Kelurahan	Industri barang dari kulit	Industri barang dari kayu	Ind. barang dari logam mulia atau bhn logam	Industri barang dari kain/ tenun
(1)	(2)	(3)	(4)	(5)
1 Menganti	-	10	-	-
2 Trikarso	-	2	-	2
3 Sidoharjo	-	8	-	-
4 Giwangretno	-	2	-	-
5 Jabres	-	1	-	-
6 Sruweng	1	1	-	2
7 Karanggedang	-	3	-	-
8 Purwodeso	-	-	10	1
9 Klepusanggar	-	3	-	5
10 Tanggeran	-	-	-	-
11 Karangsari	-	1	-	-
12 Karangpule	-	11	-	-
13 Pakuran	-	102	-	-
14 Pengempon	-	20	-	-
15 Kejawang	-	7	-	-
16 Karangjambu	-	-	-	-
17 Sidoagung	-	10	-	2
18 Penusupan	-	4	-	-
19 Donosari	-	1	-	-
20 Pandansari	-	3	-	-
21 Condongcampur	-	-	-	-
Sruweng	1	189	10	12

Sumber: Pemutakhiran Data Perkembangan Desa 2020

Lanjutan Tabel 6.1.

Desa/Kelurahan	Industri gerabah/keramik/batu	Industri anyaman	Industri makanan dan minuman	Industri lainnya
(1)	(6)	(7)	(8)	(9)
1 Menganti	17	5	25	-
2 Trikarso	48	30	2	-
3 Sidoharjo	18	-	4	-
4 Giwangretno	215	-	3	-
5 Jabres	79	-	6	-
6 Sruweng	17	-	2	2
7 Karanggedang	7	-	2	-
8 Purwodeso	-	-	2	-
9 Klepusanggar	-	-	15	-
10 Tanggeran	-	-	8	-
11 Karangsari	-	1	1	-
12 Karangpule	-	-	3	-
13 Pakuran	-	-	6	-
14 Pengempon	-	3	31	-
15 Kejawang	-	3	-	-
16 Karangjambu	15	-	3	-
17 Sidoagung	-	2	25	-
18 Penusupan	10	1	5	-
19 Donosari	-	3	-	10
20 Pandansari	10	13	6	-
21 Condongcampur	-	-	-	-
Sruweng	436	61	149	12

Sumber: Pemutakhiran Data Perkembangan Desa 2020

BAB VII. PERDAGANGAN

<https://kebumenkab.bps.go.id>

BAB VII. PERDAGANGAN

Perdagangan merupakan salah satu sektor yang relatif berkembang pesat di Kecamatan Sruweng. Pusat perdagangan di Kecamatan Sruweng terdapat di pasar tradisional, baik pasar yang rutin setiap hari maupun pasar yang memiliki jadwal aktivitas periodik. Banyaknya pasar di Kecamatan Sruweng sebanyak 7 unit yang terdiri dari 5 unit pasar dengan bangunan permanen dan 2 unit pasar dengan bangunan semi permanen.

Aktivitas perdagangan penduduk Kecamatan Sruweng juga bertumpu pada sarana/prasarana ekonomi lain seperti minimarket/swalayan, kelompok pertokoan, toko/warung kelontong, restoran/rumah makan, dan warung/kedai makan. Saat ini di Kecamatan Sruweng terdapat 20 unit minimarket/swalayan dan 3 kelompok pertokoan. Adapun jumlah toko/warung kelontong dan warung/kedai makan di Kecamatan Sruweng masing-masing sebanyak 596 unit dan 76 unit. Desa Tanggeran tercatat sebagai desa dengan jumlah toko/warung kelontong terbanyak yakni 67 unit, sedangkan jumlah kedai/warung makan terbanyak terdapat di Desa Sidoharjo 12 unit. Selain itu, Kecamatan Sruweng juga memiliki 4 restoran/rumah makan yang terdapat di Desa Sidoharjo, Karanggedang, dan Sruweng.

Tabel 7.1. Banyaknya Sarana/Prasarana Ekonomi Menurut Desa/Kelurahan di Kecamatan Sruweng, 2020

Desa/Kelurahan	Kelompok Pertokoan	Pasar dengan Bangunan Permanen	Pasar dengan Bangunan Semi Permanen	Pasar tanpa Bangunan
(1)	(2)	(3)	(4)	(5)
1. Menganti	-	1	1	-
2. Trikarso	-	1	-	-
3. Sidoharjo	-	-	-	-
4. Giwangretno	1	1	-	-
5. Jabres	1	-	-	-
6. Sruweng	-	-	-	-
7. Karanggedang	-	-	-	-
8. Purwodeso	-	-	-	-
9. Klepusanggar	-	-	-	-
10. Tanggeran	-	-	-	-
11. Karang Sari	-	-	-	-
12. Karangpule	-	-	-	-
13. Pakuran	-	-	-	-
14. Pengempon	-	-	-	-
15. Kejawang	1	-	-	-
16. Karangjambu	-	1	1	-
17. Sidoagung	-	-	-	-
18. Penusupan	-	1	-	-
19. Donosari	-	-	-	-
20. Pandansari	-	-	-	-
21. Condongcampur	-	-	-	-
SRUWENG	3	5	2	-

Sumber: Pemutakhiran Data Perkembangan Desa 2020

Lanjutan Tabel 7.1.

Desa/Kelurahan	Minimarket/ Swalayan	Toko/Warung Kelontong	Restoran/ Rumah Makan
(1)	(6)	(7)	(8)
1. Menganti	-	15	-
2. Trikarso	2	24	-
3. Sidoharjo	7	11	2
4. Giwangretno	-	57	-
5. Jabres	3	42	-
6. Sruweng	2	33	1
7. Karanggedang	-	14	1
8. Purwodeso	1	17	-
9. Klepusanggar	-	16	-
10. Tanggeran	-	67	-
11. Karangsari	-	13	-
12. Karangpule	-	49	-
13. Pakuran	-	58	-
14. Pengempon	-	21	-
15. Kejawang	2	10	-
16. Karangjambu	3	19	-
17. Sidoagung	-	46	-
18. Penusupan	-	12	-
19. Donosari	-	26	-
20. Pandansari	-	43	-
21. Condongcampur	-	3	-
SRUWENG	20	596	4

Sumber: Pemutakhiran Data Perkembangan Desa 2020

Lanjutan Tabel 7.1.

Desa/Kelurahan	Warung/Kedai Makanan/ Minuman	Hotel	Hostel/Motel/ Losmen/ Wisma
(1)	(9)	(10)	(11)
1. Menganti	3	-	-
2. Trikarso	2	-	-
3. Sidoharjo	12	-	-
4. Giwangretno	6	-	-
5. Jabres	11	-	-
6. Sruweng	-	-	-
7. Karanggedang	4	-	-
8. Purwodeso	3	-	-
9. Klepusanggar	2	-	-
10. Tangerang	4	-	-
11. Karang Sari	2	-	-
12. Karangpule	3	-	-
13. Pakuran	-	-	-
14. Pengempon	1	-	-
15. Kejawang	5	-	-
16. Karangjambu	6	-	-
17. Sidoagung	10	-	-
18. Penusupan	2	-	-
19. Donosari	-	-	-
20. Pandansari	-	-	-
21. Condongcampur	-	-	-
SRUWENG	76	-	-

Sumber: Pemutakhiran Data Perkembangan Desa 2020

BAB VIII. KEUANGAN

<https://keumenkab.bps.go.id>

BAB VIII. KEUANGAN

Keuangan menjadi salah satu aktivitas perekonomian penduduk Kecamatan Sruweng. Pesatnya perdagangan online secara tidak langsung ikut meningkatkan aktivitas keuangan masyarakat. Aktivitas ini tentu harus didukung oleh keberadaan sarana lembaga keuangan, seperti bank umum pemerintah, bank umum swasta, dan bank perkreditan rakyat.

Bank Umum adalah bank yang dapat memberikan jasa dalam proses pembayaran. Usaha dari bank umum adalah menghimpun dana masyarakat dan menyalurkan kredit. Bank umum mencakup bank umum pemerintah dan swasta. Bank umum pemerintah meliputi Bank Rakyat Indonesia (BRI), Bank Negara Indonesia (BNI), Bank Mandiri, Bank Pembangunan Daerah (BPD), Bank Tabungan Negara (BTN), dan Teras BRI. Adapun bank umum swasta, meliputi Bank Permata, Bank Central Asia (BCA), Bank Mutiara, dsb. Sementara itu, Bank Perkreditan Rakyat (BPR) adalah bank yang menerima simpanan dalam bentuk deposito berjangka, tabungan, atau bentuk lain yang disamakan dengan itu, menyalurkan dana dalam bentuk kredit kepada masyarakat yang membutuhkan.

Secara keseluruhan, aktivitas keuangan penduduk Kecamatan Sruweng masih cenderung bergantung pada bank umum pemerintah. Bank ini berjumlah 2 unit di Kecamatan Sruweng yang berlokasi di Desa Jabres dan Kejawang. Jenis bank lain yang juga terdapat di Kecamatan Sruweng adalah bank umum swasta sebanyak 1 unit, dan bank perkreditan rakyat sebanyak 1 unit. Selain itu, Kecamatan Sruweng juga memiliki 5 unit koperasi, yang terdiri dari 1 unit koperasi Unit Desa (KUD), 1 unit Koperasi simpan pinjam dan 1 unit koperasi lainnya.

8.1. Lembaga Keuangan

Tabel 8.1.1. Banyaknya Sarana Lembaga Keuangan Yang Beroperasi Menurut Desa/Kelurahan di Kecamatan Sruweng, 2020

Desa/Kelurahan	Bank Umum Pemerintah	Bank Umum Swasta	Bank Perkreditan Rakyat
(1)	(2)	(3)	(4)
1. Menganti	-	-	-
2. Trikarso	-	-	-
3. Sidoharjo	-	-	-
4. Giwangretno	-	-	-
5. Jabres	1	-	1
6. Sruweng	-	1	-
7. Karanggedang	-	-	-
8. Purwodeso	-	-	-
9. Klepusanggar	-	-	-
10. Tanggeran	-	-	-
11. Karang Sari	-	-	-
12. Karangpule	-	-	-
13. Pakuran	-	-	-
14. Pengempon	-	-	-
15. Kejawang	1	-	-
16. Karangjambu	-	-	-
17. Sidoagung	-	-	-
18. Penusupan	-	-	-
19. Donosari	-	-	-
20. Pandansari	-	-	-
21. Condongcampur	-	-	-
SRUWENG	2	1	1

Sumber: Pemutakhiran Data Perkembangan Desa 2020

Tabel 8.1.2. Banyaknya Sarana dan Prasarana Ekonomi Menurut Desa/Kelurahan dan Jenisnya di Kecamatan Sruweng, 2020

Desa/Kelurahan	Koperasi Unit desa (KUD)	Koperasi Industri Kecil dan Kerajinan Rakyat (Kopinkra)	Koperasi Simpan Pinjam (Kospin)	Koperasi Lainnya
(1)	(2)	(3)	(4)	(5)
1. Menganti	-	-	-	-
2. Trikarso	-	-	-	-
3. Sidoharjo	-	-	-	1
4. Giwangretno	-	-	-	-
5. Jabres	-	-	-	-
6. Sruweng	-	-	-	-
7. Karanggedang	1	-	1	-
8. Purwodeso	-	-	-	-
9. Klepusanggar	-	-	-	-
10. Tanggeran	-	-	-	2
11. Karangsari	-	-	-	-
12. Karangpule	-	-	-	-
13. Pakuran	-	-	-	-
14. Pengempon	-	-	-	-
15. Kejawang	-	-	-	-
16. Karangjambu	-	-	-	-
17. Sidoagung	-	-	-	-
18. Penusupan	-	-	-	-
19. Donosari	-	-	-	-
20. Pandansari	-	-	-	-
21. Condongcampur	-	-	-	-
SRUWENG	1	-	1	3

Sumber: Pemutakhiran Data Perkembangan Desa 2020

BAB IX. TRANSPORTASI DAN KOMUNIKASI

<https://kecamatan.sruweng.bps.go.id>

BAB IX. TRANSPORTASI DAN KOMUNIKASI

9.1. Transportasi

Transportasi merupakan sektor penunjang seluruh aktivitas penduduk di suatu wilayah baik aktivitas sosial maupun ekonomi. Keberadaan dan kelayakan sarana/prasarana transportasi juga ikut menentukan tingkat kemajuan suatu wilayah. Semakin beragam dan layaknya sarana/prasarana transportasi, maka penduduk akan semakin mudah dalam menjalankan berbagai aktivitas. Kemudahan ini secara tidak langsung akan menggerakkan roda perekonomian wilayah sehingga menjadi semakin maju dan sejahtera.

Secara umum kondisi transportasi di Kecamatan Sruweng relatif baik. Hal ini setidaknya tercermin dari hasil pemutakhiran perkembangan desa 2020 bahwa seluruh jalan darat yang menghubungkan desa-desa di Kecamatan Sruweng merupakan jalan aspal/beton. Seluruh jalan darat tersebut juga dapat dilalui sepanjang tahun oleh kendaraan bermotor roda empat atau lebih. Sementara itu, jenis transportasi antar desa/kelurahan di Kecamatan Sruweng adalah transportasi darat, baik angkutan pribadi atau angkutan umum. Angkutan umum tersebut pun setiap hari telah melewati sebagian besar desa di Kecamatan Sruweng.

9.2. Komunikasi

Selain transportasi, faktor pendukung aktivitas penduduk suatu wilayah adalah komunikasi. Perkembangan teknologi yang semakin pesat memudahkan penduduk menjalankan berbagai kegiatan. Keberadaan dan kualitas sarana/prasarana komunikasi juga akan menentukan kemajuan suatu wilayah.

Salah satu sarana komunikasi yang umum digunakan saat ini adalah telepon seluler/handphone. Penggunaan handphone didukung oleh keberadaan jaringan internet yang telah menjangkau sebagian besar desa di Kecamatan Sruweng. Namun keberadaan menara telepon seluler belum sepenuhnya merata. Menara telepon seluler hanya terdapat di 11 desa, yaitu Desa Menganti, Jabres, Sruweng, Karanggedang, Purwodeso, Pengempon, Sidoagung, Donosari, Pandansari. Walaupun demikian, kondisi sinyal telepon seluler di sebagian besar wilayah Kecamatan Sruweng relatif kuat.

<https://kebumenkab.bps.go.id>

9.1. Transportasi

Tabel 9.1.1. Sarana Transportasi Antar Desa/Kelurahan Menurut Desa/Kelurahan di Kecamatan Sruweng, 2020

Desa/Kelurahan	Jenis Transportasi	Keberadaan Angkutan Umum
(1)	(2)	(3)
1. Menganti	Darat	Tidak ada
2. Trikarso	Darat	Tidak ada
3. Sidoharjo	Darat	Tidak ada
4. Giwangretno	Darat	Tidak ada
5. Jabres	Darat	Ada, dengan trayek tetap
6. Sruweng	Darat	Ada, dengan trayek tetap
7. Karanggedang	Darat	Ada, dengan trayek tetap
8. Purwodeso	Darat	Ada, dengan trayek tetap
9. Klepusanggar	Darat	Tidak ada
10. Tanggeran	Darat	Tidak ada
11. Karangsari	Darat	Tidak ada
12. Karangpule	Darat	Ada, tanpa trayek tetap
13. Pakuran	Darat	Tidak ada
14. Pengempon	Darat	Tidak ada
15. Kejawang	Darat	Ada, dengan trayek tetap
16. Karangjambu	Darat	Tidak ada
17. Sidoagung	Darat	Ada, dengan trayek tetap
18. Penusupan	Darat	Tidak ada
19. Donosari	Darat	Tidak ada
20. Pandansari	Darat	Ada, dengan trayek tetap
21. Condongcampur	Darat	Ada, tanpa trayek tetap

Sumber: *Permutakhiran Data Perkembangan Desa 2020*

Tabel 9.1.2. Kondisi Jalan Darat Antar Desa/Kelurahan Menurut Desa/Kelurahan di Kecamatan Sruweng, 2020

Desa/Kelurahan	Jenis Permukaan Jalan	Dapat Dilalui Kendaraan Bermotor Roda 4 atau Lebih
(1)	(2)	(3)
1. Menganti	Aspal/beton	Sepanjang tahun
2. Trikarso	Aspal/beton	Sepanjang tahun
3. Sidoharjo	Aspal/beton	Sepanjang tahun
4. Giwangretno	Aspal/beton	Sepanjang tahun
5. Jabres	Aspal/beton	Sepanjang tahun
6. Sruweng	Aspal/beton	Sepanjang tahun
7. Karanggedang	Aspal/beton	Sepanjang tahun
8. Purwodoso	Aspal/beton	Sepanjang tahun
9. Klepusanggar	Aspal/beton	Sepanjang tahun
10. Tanggeran	Aspal/beton	Sepanjang tahun
11. Karang Sari	Aspal/beton	Sepanjang tahun
12. Karangpule	Aspal/beton	Sepanjang tahun
13. Pakuran	Aspal/beton	Sepanjang tahun
14. Pengempon	Aspal/beton	Sepanjang tahun
15. Kejawang	Aspal/beton	Sepanjang tahun
16. Karangjambu	Aspal/beton	Sepanjang tahun
17. Sidoagung	Aspal/beton	Sepanjang tahun
18. Penusupan	Aspal/beton	Sepanjang tahun
19. Donosari	Aspal/beton	Sepanjang tahun
20. Pandansari	Aspal/beton	Sepanjang tahun
21. Condongcampur	Aspal/beton	Sepanjang tahun

Sumber: Pemutakhiran Data Perkembangan Desa 2020

9.2. Komunikasi

Tabel 9.2.1. Jumlah Menara dan Operator Layanan Komunikasi Telepon Seluler Serta Kondisi Sinyal Telepon Seluler Menurut Desa/Kelurahan di Kecamatan Sruweng, 2020

Desa/Kelurahan	Jumlah Menara Telepon Seluler (BTS)	Jumlah Operator Layanan Komunikasi Telepon Seluler Yang Menjangkau di Desa/Kelurahan	Kondisi Sinyal Telepon Seluler di Sebagian Besar Wilayah Desa/Kelurahan
(1)	(2)	(3)	(4)
1. Menganti	1	5	Kuat
2. Trikarso	-	5	Kuat
3. Sidoharjo	-	5	Kuat
4. Giwangretno	-	5	Sangat kuat
5. Jabres	1	5	Kuat
6. Sruweng	3	5	Sangat kuat
7. Karanggedang	1	5	Sangat kuat
8. Purwodeso	1	5	Sangat kuat
9. Klepusanggar	-	5	Kuat
10. Tangerangan	-	5	Kuat
11. Karangsari	-	5	Kuat
12. Karangpule	-	4	Lemah
13. Pakuran	-	4	Kuat
14. Pengempon	1	3	Kuat
15. Kejawang	-	5	Kuat
16. Karangjambu	-	3	Kuat
17. Sidoagung	1	4	Kuat
18. Penusupan	-	2	Kuat
19. Donosari	1	2	Kuat
20. Pandansari	1	2	Kuat
21. Condongcampur	-	3	Lemah
SRUWENG	11		

Sumber: Pemutakhiran Data Perkembangan Desa 2020

DATA

MENCERDASKAN BANGSA



**Badan Pusat Statistik
Kabupaten Kebumen**

JL. Arungbinang No. 17 A, Kebumen 54311. Telp/Fax: (0287) 381163
Homepage: <http://kebumenkab.bps.go.id> Email: bps3305@bps.go.id

