

**KECAMATAN  
SEMBILAN KOTO  
DALAM ANGKA  
2012**



## **KEADAAN GEOGRAFI**

---



<http://dharmastrayakab.bps.go.id>

Tabel 1.1

Keadaan Geografis Kecamatan IX Koto  
Tahun 2011

Keadaan Geografis	Uraian
(1)	(2)
1. Letak Geografis	0° 54' 20" - 0° 09' 06" Lintang Selatan 101° 09' 21" - 0° 26' 50" Bujur Timur
2. Batas daerah :	
Sebelah Utara	Kabupaten Sijunjung dan Kabupaten Solok
Sebelah Selatan	Kabupaten Solok Selatan
Sebelah Barat	Kabupaten Solok
Sebelah Timur	Kabupaten Solok Selatan Kecamatan Pulau Punjung
3. Luas Daerah	454.80 KM <sup>2</sup>
4. Ketinggian dari Permukaan Laut	153 Meter
5. Suhu Udara	26° Celcius Minimum
6. Curah Hujan	1.547 mm/tahun
7. Rata-rata Hari Hujan	83.8 hari/tahun

Sumber : BPP Kecamatan Pulau Punjung

Tabel 1.2

Curah Hujan dan Jumlah Hari Hujan di Kecamatan IX Koto  
Tahun 2011

	Bulan	Curah Hujan ( mm )	Jumlah Hari Hujan ( Hari )
	(1)	(2)	(3)
1.	Januari	236	9
2.	Februari	109	11
3.	Maret	290	8
4.	April	321	6
5.	M e i	58	4
6.	Juni	217	3
7.	Juli	82	3
8.	Agustus	151	5
9.	September	83	4
10.	Oktober*		
11.	November*		
12.	Desember*		
Kecamatan IX Koto		1 547	53

Sumber : BPP Kecamatan Pulau Punjung

\*tidak dilakukan pencatatan

Tabel 1.3

Luas Kecamatan dirinci menurut Nagari di Kecamatan  
IX KotoTahun 2011

Nagari		Luas Daerah ( Km <sup>2</sup> )
(1)		(2)
001	Banai	253.02
002	Lubuk Karak	37.76
003	Silago	84.16
004	Koto Nan IV Dibawuah	79.86
Kecamatan IX Koto		454.80

Sumber : Kantor Camat IX Koto

Tabel 1.4

Luas Nagari dan Jorong di Kecamatan IX Koto  
Tahun 2011

Nagari	Jorong	Luas (KM <sup>2</sup> )
(1)	(2)	(3)
001 Banai		<b>253.02</b>
	<ol style="list-style-type: none"> <li>1. Banai</li> <li>2. Lubuk Labu</li> <li>3. Padang Hilalang</li> <li>4. Mudik Lago</li> <li>5. Buga</li> <li>6. Lubuk Pauh</li> </ol>	
002 Lubuk Karak		<b>37.76</b>
	<ol style="list-style-type: none"> <li>1. Siraho</li> <li>2. Lubuk Karak</li> <li>3. Koto Lamo</li> <li>4. Sumanik</li> <li>5. Sungai Kapur</li> </ol>	
003 Silago		<b>84.16</b>
	<ol style="list-style-type: none"> <li>1. Ampang Kuranji</li> <li>2. Silago</li> <li>3. Ranah Kayu Kalek</li> <li>4. Lubuk Benuang</li> <li>5. Bukit Kubangan</li> </ol>	

Tabel 1.4 (Lanjutan)

Luas Nagari dan Jorong di Kecamatan IX Koto  
Tahun 2011

Nagari	Jorong	Luas (KM <sup>2</sup> )
(1)	(2)	(3)
004 Koto Nan IV Dibawah		<b>79.86</b>
	1. Durian Simpai	
	2. Koto Baru	
	3. Pulau Anjolai	
	4. Lubuk Nan Sagu	
	5. Silombik	
Kecamatan IX Koto		<b>454.80</b>

Sumber : Kantor Camat IX Koto

Tabel 1.5

Jarak dari Kantor Wali Nagari dan Jorong ke Ibukota Kecamatan  
dan Ibukota Kabupaten Tahun 2011

	Nagari	Jorong	Kecamatan (KM)	Kabupaten (KM)
	(1)	(2)	(3)	(4)
001	Banai		<b>13</b>	<b>57</b>
		1. Banai	4	48
		2. Lubuk Labu	30	74
		3. Padang Hilalang	12	56
		4. Mudik Lago	6	50
		5. Buga	7	51
		6. Lubuk Pauh	13	57
002	Lubuk Karak		<b>6</b>	<b>50</b>
		1. Siraho	15	55
		2. Lubuk Karak	6	50
		3. Koto Lamo	8	52
		4. Sumanik	5	49
		5. Sungai Kapur	12	53
003	Silago		<b>1</b>	<b>44</b>
		1. Ampang Kuranji	4	40
		2. Silago	2	46
		3. Ranah Kayu Kalek	1	45
		4. Lubuk Benuang	0	44
		5. Bukit Kubangan	2	42



Tabel 1.4 (Lanjutan)

Jarak dari Kantor Wali Nagari dan Jorong ke Ibukota Kecamatan  
dan Ibukota Kabupaten Tahun 2011

Nagari	Jorong	Kecamatan (KM)	Kabupaten (KM)
(1)	(2)	(3)	(4)
004 Koto Nan IV Dibawah		<b>25</b>	<b>19</b>
1. Durian Simpai		19	25
2. Koto Baru		25	19
3. Pulau Anjolai		33	11
4. Lubuk Nan Sagu		24	20
5. Silombik		25	19
Kecamatan IX Koto		<b>0</b>	<b>44</b>

Sumber : Kantor Camat IX Koto

Tabel 1.6

Banyak Sungai dan Karakteristik di Kecamatan IX Koto  
Tahun 2011

	Nama Sungai	Panjang (KM)	Lebar (M)	Kedalaman (M)	Kecepatan (M/Dtk)
	(1)	(2)	(3)	(4)	(5)
1	Batang Momong	30.00	50.00	0.40	1.20
2	Batang Siraho	12.00	6.00	1.20	0.80
3	Batang Silago	9.00	12.00	0.65	1.50
4	Batang Banai	2.00	2.00	0.60	0.45
5	Batang Sabilah	2.50	2.50	0.30	1.75
6	Batang Silikik	2.00	1.75	0.40	0.90
7	Batang Rambah	3.00	5.00	0.50	0.75
8	Batang Bakur	5.00	4.00	0.55	0.85
9	Batang Bugah	16.00	8.00	0.75	0.60
10	Batang Sipotar	16.00	25.00	0.80	0.70
11	Batang Singolan	12.00	7.00	0.60	0.50
12	Sungai Tonang	3.00	3.50	0.50	0.20

Sumber : Dinas Pertanian Tanaman Pangan dan Holtikultura Kabupaten Dharmasraya

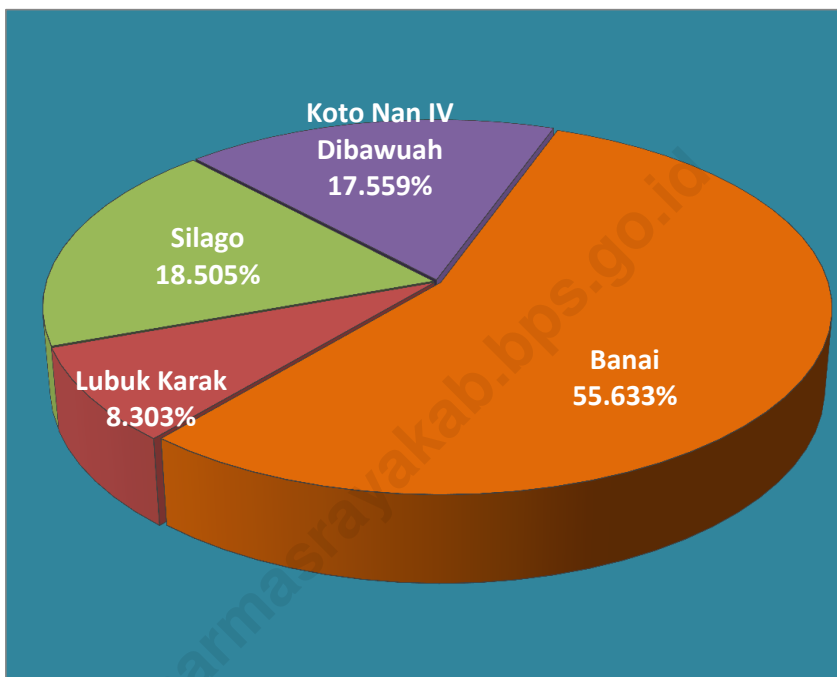
Tabel 1.7

Luas Lahan menurut Penggunaannya di Kecamatan IX Koto  
Tahun 2011

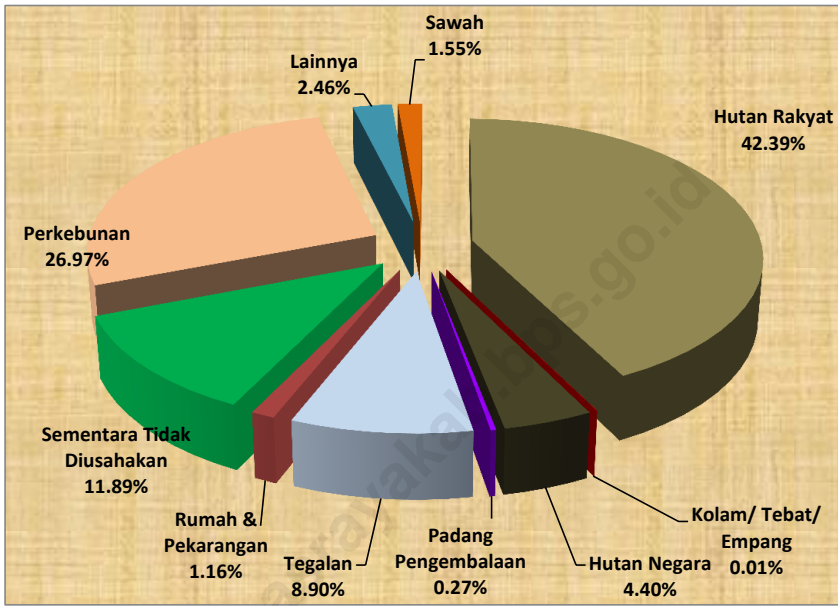
Penggunaan Lahan	Luas (Ha)	Persentase (%)
(1)	(2)	(3)
1. Rumah & Pekarangan	529	1.16
2. Tegalan	4 046	8.90
3. Padang Pengembalaan	122	0.27
4. Kolam/ Tebat/ Empang	6	0.01
5. Perkebunan	12 265	26.97
6. Semak	-	-
7. Sawah	706	1.55
8. Hutan Rakyat	19 279	42.39
9. Hutan Negara	2 000	4.40
10. Sementara Tidak Diusahakan	5 406	11.89
11. Lainnya	1 121	2.46
Kecamatan IX Koto	45 480	100.00

Sumber : Dinas Pertanian Tanaman Pangan dan Holtikultura Kabupaten Dharmasraya

Gambar 1.1  
Komposisi Luas Wilayah Menurut Nagari



Gambar 1.2  
Komposisi Penggunaan Lahan





## **PEMERINTAHAN**

---



<http://dharmastrayakab.go.id>

Tabel 2.1

Jumlah Penduduk Menurut Nagari dan Jorong  
Tahun 2011

Nagari	Jorong	Jumlah Penduduk
(1)	(2)	(3)
001 Banai		<b>2 629</b>
	1. Banai	648
	2. Lubuk Labu	244
	3. Padang Hilalang	304
	4. Mudik Lago	527
	5. Buga	312
	6. Lubuk Pauh	594
002 Lubuk Karak		<b>1 012</b>
	1. Siraho	98
	2. Lubuk Karak	254
	3. Koto Lamo	212
	4. Sumanik	183
	5. Sungai Kapur	265
003 Silago		<b>1 582</b>
	1. Ampang Kuranji	334
	2. Silago	530
	3. Ranah Kayu Kalek	363
	4. Lubuk Benuang	160
	5. Bukit Kubangan	195

Tabel 2.1 (Lanjutan)

Jumlah Penduduk Menurut Nagari dan Jorong  
Tahun 2011

Nagari	Jorong	Jumlah Penduduk
(1)	(2)	(3)
004 Koto Nan IV Dibawah		<b>2 321</b>
	1. Durian Simpai	812
	2. Koto Baru	485
	3. Pulau Anjolai	474
	4. Lubuk Nan Sagu	330
	5. Silombik	220
Kecamatan IX Koto		<b>7 544</b>

Sumber : BPS Kabupaten Dharmasraya



Tabel 2.2

Banyaknya Nagari, Jorong dan Luas Daerah  
Kecamatan IX Koto Tahun 2011

Nagari	Jorong	Jumlah Jorong	Luas (KM <sup>2</sup> )
(1)	(2)	(3)	(4)
001 Banai		6	253.02
	<ol style="list-style-type: none"> <li>1. Banai</li> <li>2. Lubuk Labu</li> <li>3. Padang Hilalang</li> <li>4. Mudik Lago</li> <li>5. Buga</li> <li>6. Lubuk Pauh</li> </ol>		
002 Lubuk Karak		5	37.76
	<ol style="list-style-type: none"> <li>1. Siraho</li> <li>2. Lubuk Karak</li> <li>3. Koto Lamo</li> <li>4. Sumanik</li> <li>5. Sungai Kapur</li> </ol>		
003 Silago		5	84.16
	<ol style="list-style-type: none"> <li>1. Ampang Kuranji</li> <li>2. Silago</li> <li>3. Ranah Kayu Kalek</li> <li>4. Lubuk Benuang</li> <li>5. Bukit Kubangan</li> </ol>		

Tabel 2.2 (Lanjutan)

Banyaknya Nagari dan Jorong dan Luas Daerah  
Kecamatan IX Koto Tahun 2011

Nagari	Jorong	Jumlah Jorong	Luas (KM <sup>2</sup> )
(1)	(2)	(3)	(4)
004 Koto Nan IV Dibawuah		5	79.86
1. Durian Simpai			
2. Koto Baru			
3. Pulau Anjolai			
4. Lubuk Nan Sagu			
5. Silombik			
Kecamatan IX Koto		21	454.80

Sumber : Kantor Camat IX Koto

Tabel 2.3

Jumlah Pegawai Kantor Camat menurut Pendidikan dan Unit Kerja  
Tahun 2011

Unit Kerja	Pendidikan					Jumlah
	SD	SLTP	SLTA	Diploma S-1	Keatas	
(1)	(2)	(3)	(4)	(5)	(6)	(7)
1. Camat	-	-	-	-	1	1
2. Sekretariat	-	-	1	-	2	3
3. Seksi Kesejahteraan Rakyat	-	-	1	-	1	2
4. Seksi Pemberdayaan Masyarakat dan Nagari	-	-	2	-	-	2
5. Seksi Pemerintahan	-	-	-	-	1	1
6. Sub Bagian Kepegawaian	-	-	4	-	-	4
Kecamatan IX Koto	-	-	8	-	5	13

Sumber : Kantor Camat IX Koto

Tabel 2.4

Jumlah Pegawai Kecamatan menurut Golongan dan Unit Kerja  
Tahun 2011

Unit Kerja	Honor/ Sukarela	Golongan				Jumlah
		I	II	III	IV	
(1)	(2)	(3)	(4)	(5)	(6)	(7)
1. Camat	-	-	-	1	-	1
2. Sekretariat	1	-	-	2	-	3
3. Seksi Kesejahteraan Rakyat	1	-	-	1	-	2
4. Seksi Pemberdayaan Masyarakat dan Nagari	1	-	-	1	-	2
5. Seksi Pemerintahan	-	-	-	1	-	1
6. Sub Bagian Kepegawaian	3	-	-	1	-	4
Jumlah	6	-	-	7	-	13

Sumber : Kantor Camat IX Koto

Tabel 2.5

Jumlah Pegawai Kantor Wali Nagari menurut Pendidikan  
Tahun 2011

Unit Kerja	Pendidikan					Jumlah
	SD	SLTP	SLTA	Diploma	S-1 Keatas	
(1)	(2)	(3)	(4)	(5)	(6)	(7)
001 Banai	-	-	8	1	-	9
002 Lubuk Karak	1	-	8	-	-	9
003 Silago	-	-	7	1	1	9
004 Koto Nan IV Dibawah	-	-	10	-	1	11
Jumlah	1	-	33	2	2	38

Sumber : Kantor Camat IX Koto

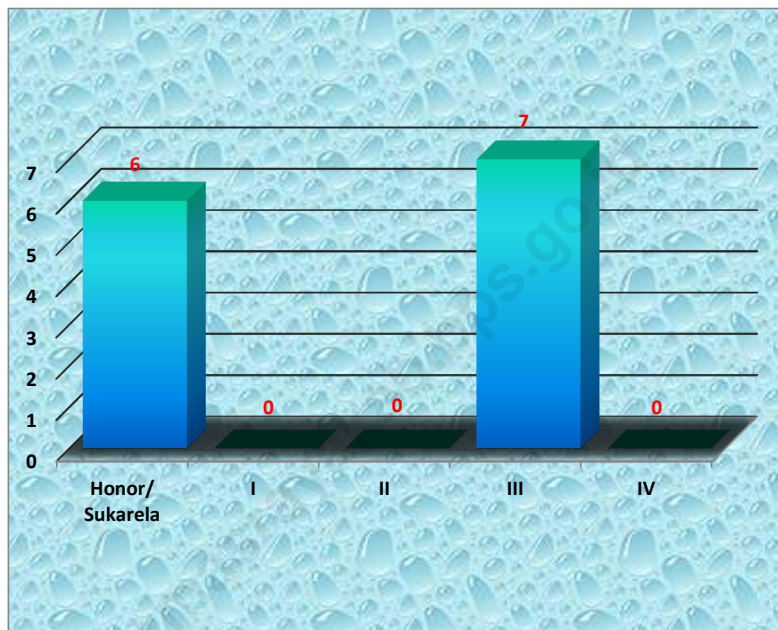
Tabel 2.6

Nama-nama Wali Nagari dan Banyaknya Pegawai Menurut Nagari Tahun 2011

Nagari		Nama Wali Nagari	Jumlah Pegawai
(1)		(2)	(3)
001	Banai	Darmadi Anwar, A.Md	9
002	Lubuk Karak	Marti Ajis	9
003	Silago	Edison	9
004	Koto Nan IV Dibawah	M. Jamil Dt. Rajo Pangulu	11
Kecamatan IX Koto			38

Sumber : Kantor Camat IX Koto

Gambar 2.1  
Komposisi Pegawai Kantor Camat Menurut Pangkat/ Golongan





## **PENDUDUK**

---



<http://dharmastrayakah.com>



Tabel 3.1  
Perkembangan Jumlah Penduduk  
Menurut Jenis Kelamin

	Tahun	Jenis Kelamin		Jumlah Penduduk
		Laki-laki	Perempuan	
	(1)	(2)	(3)	(4)
1.	2004*	17 744	17 020	34 764
2.	2005*			
3.	2006*	17 702	17 330	35 032
4.	2007*	18 227	17 860	36 087
5.	2008*	18 887	18 298	37 185
6.	2009	3 612	3 532	7 144
7.	2010	3 708	3 636	7 344
8.	2011	3 809	3 735	7 544

Sumber : BPS Kabupaten Dharmasraya

\*gabung dengan Kecamatan Pulau Punjung

Tabel 3.2

Jumlah Penduduk Menurut Jenis Kelamin, Nagari dan Jorong  
Tahun 2011

Nagari	Jorong	Jenis Kelamin		Jumlah
		Laki-laki	Perempuan	
(1)	(2)	(3)	(4)	(5)
001	Banai			
		<b>1 347</b>	<b>1 282</b>	<b>2 629</b>
	1. Banai	343	305	648
	2. Lubuk Labu	119	125	244
	3. Padang Hilalang	151	153	304
	4. Mudik Lago	268	259	527
	5. Buga	159	153	312
	6. Lubuk Pauh	307	287	594
002	Lubuk Karak			
		<b>496</b>	<b>516</b>	<b>1 012</b>
	1. Siraho	51	47	98
	2. Lubuk Karak	134	120	254
	3. Koto Lamo	107	105	212
	4. Sumanik	87	96	183
	5. Sungai Kapur	117	148	265
003	Silago			
		<b>797</b>	<b>785</b>	<b>1 582</b>
	1. Ampang Kuranji	179	155	334
	2. Silago	265	265	530
	3. Ranah Kayu Kalek	167	196	363
	4. Lubuk Benuang	82	78	160
	5. Bukit Kubangan	104	91	195

Tabel 3.2 (Lanjutan)

Jumlah Penduduk Menurut Jenis Kelamin, Nagari dan Jorong  
Tahun 2011

Nagari	Jorong	Jenis Kelamin		Jumlah
		Laki-laki	Perempuan	
(1)	(2)	(3)	(4)	(5)
004 Koto Nan IV		<b>1169</b>	<b>1152</b>	<b>2321</b>
Dibawah	1. Durian Simpai	411	401	812
	2. Koto Baru	249	236	485
	3. Pulau Anjolai	241	233	474
	4. Lubuk Nan Sagu	156	174	330
	5. Silombik	112	108	220
Kecamatan IX Koto		<b>3809</b>	<b>3735</b>	<b>7544</b>

Sumber : BPS Kabupaten Dharmasraya

Tabel 3.3

Luas Daerah dan Kepadatan Penduduk per KM<sup>2</sup>  
Tahun 2011

Nagari		Luas (KM <sup>2</sup> )	Jumlah Penduduk	Kepadatan (Pdd/KM <sup>2</sup> )
(1)		(2)	(3)	(4)
001	Banai	253.02	2 629	10.39
002	Lubuk Karak	37.76	1 012	26.80
003	Silago	84.16	1 582	18.80
004	Koto Nan IV Dibawah	79.86	2 321	29.06
Kecamatan IX Koto		454.80	7 544	16.59

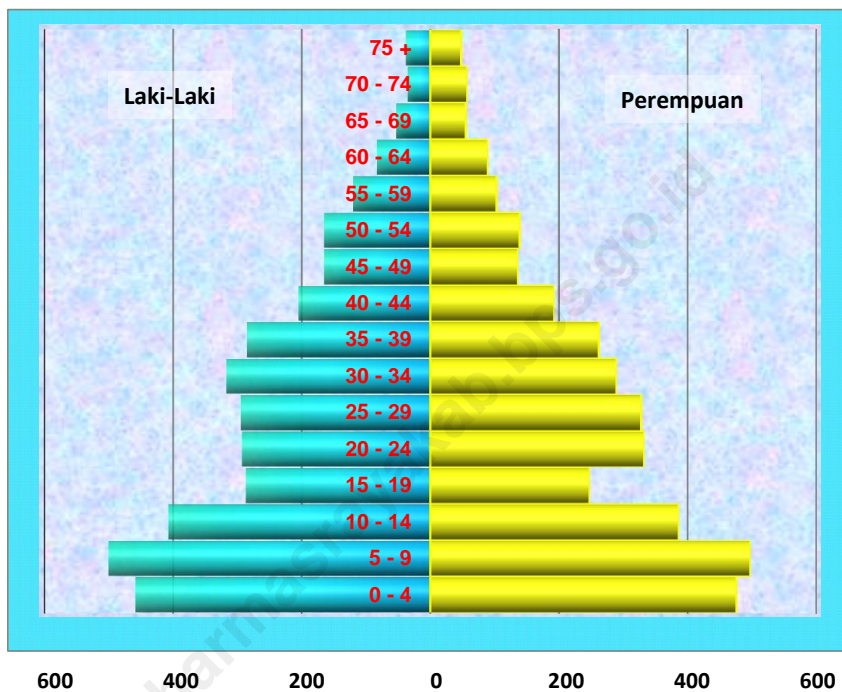
Tabel 3.4

Rasio Penduduk Menurut Kelompok Umur  
Menurut Jenis Kelamin Tahun 2011

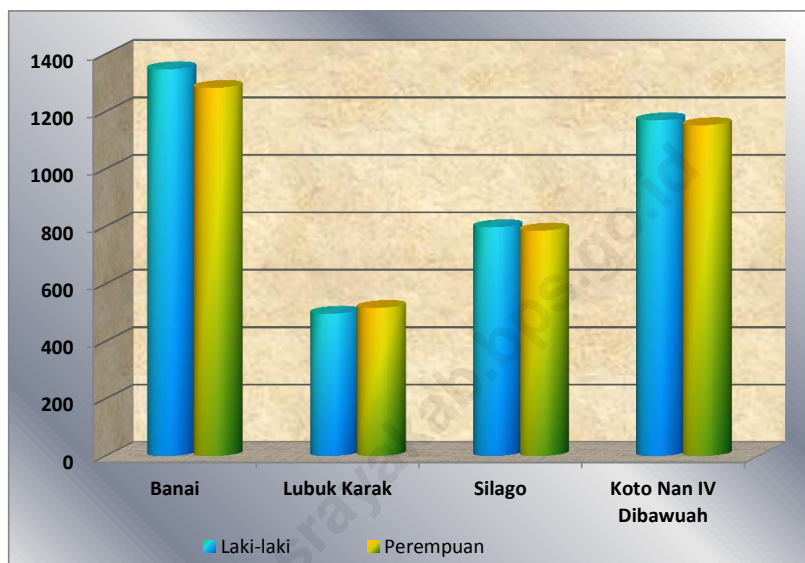
Kelompok Umur	Jenis Kelamin		Jumlah Penduduk	Rasio Jenis Kelamin
	Laki-laki	Perempuan		
(1)	(2)	(3)	(4)	(5)
0 - 4	472	489	961	96.52
5 - 9	515	511	1 026	100.78
10 - 14	418	396	814	105.56
15 - 19	295	254	549	116.14
20 - 24	301	341	642	88.27
25 - 29	303	337	640	89.91
30 - 34	326	297	623	109.76
35 - 39	293	269	562	108.92
40 - 44	211	197	408	107.11
45 - 49	169	140	309	120.71
50 - 54	169	143	312	118.18
55 - 59	123	106	229	116.04
60 - 64	85	91	176	93.41
65 - 69	54	56	110	96.43
70 - 74	36	59	95	61.02
75 +	39	49	88	79.59
Jumlah	3 809	3 735	7 544	101.98

Sumber : BPS Kabupaten Dharmasraya

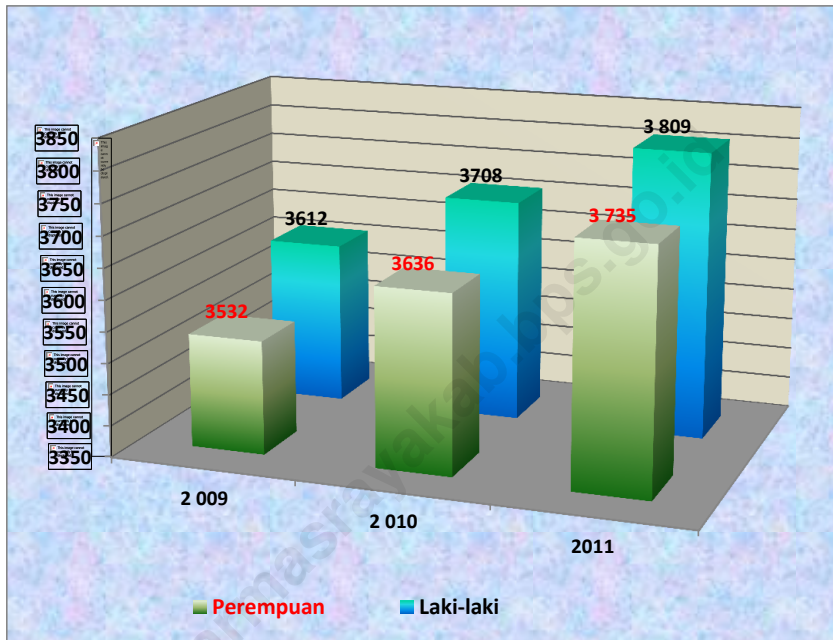
Gambar 3.1  
Piramida Penduduk Menurut Kelompok Umur



Gambar 3.2  
Penduduk Menurut Jenis Kelamin dan Nagari



Gambar 3.3  
Perkembangan Jumlah Penduduk Menurut Jenis Kelamin

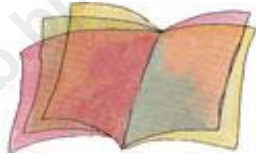






## **PENDIDIKAN**

---



<http://dharmastrayakab.kns.go.id>

Tabel 4.1

Banyaknya Taman Kanak-kanak (TK), Murid dan Guru  
Menurut Nagari 2011

	Nagari	TK	Guru	Murid
	(1)	(2)	(3)	(4)
001	Banai	5	7	125
002	Lubuk Karak	2	2	31
003	Silago	2	4	71
004	Koto Nan IV Dibawah	4	7	109
Kecamatan IX Koto		13	20	336

Sumber : Dinas Pendidikan, Pemuda dan Olahraga Kabupaten Dharmasraya

Tabel 4.2

Rasio Murid terhadap Guru Taman Kanak-kanak (TK)  
Menurut Nagari Tahun 2011

Nagari	Jumlah		Rasio Murid Terhadap Guru
	Murid (Orang)	Guru (Orang)	
(1)	(2)	(3)	(4)
001 Banai	125	7	17.86
002 Lubuk Karak	31	2	15.50
003 Silago	71	4	17.75
004 Koto Nan IV Dibawah	109	7	15.57
Kecamatan IX Koto	336	20	16.80

Sumber : Dinas Pendidikan, Pemuda dan Olahraga Kabupaten Dharmasraya

Tabel 4.3

Banyaknya Sekolah *Negeri* Menurut Jenjang Pendidikan dan Nagari Tahun 2011

	Nagari	SD/ MI	SMP/ MTs	SMA/ MA/ SMK
	(1)	(2)	(3)	(4)
001	Banai	4	1	-
002	Lubuk Karak	2	-	-
003	Silago	3	1	-
004	Koto Nan IV Dibawah	4	1	-
Kecamatan IX Koto		13	3	-

Sumber : Dinas Pendidikan, Pemuda dan Olahraga Kabupaten Dharmasraya

Tabel 4.4

Banyaknya Kelas, Guru dan Murid Sekolah Dasar  
menurut Nagari Tahun 2011

	Nagari	Kelas	Guru	Murid
	(1)	(2)	(3)	(4)
001	Banai	32	44	497
002	Lubuk Karak	10	15	168
003	Silago	18	28	282
004	Koto Nan IV Dibawah	23	37	349
Kecamatan IX Koto		83	124	1 296

Sumber : Dinas Pendidikan, Pemuda dan Olahraga Kabupaten Dharmasraya

Tabel 4.5

Rasio Murid terhadap Guru Sekolah Dasar  
menurut Nagari Tahun 2011

Nagari	Jumlah		Rasio Murid Terhadap Guru
	Murid (Orang)	Guru (Orang)	
(1)	(2)	(3)	(4)
001 Banai	497	44	11.30
002 Lubuk Karak	168	15	11.20
003 Silago	282	28	10.07
004 Koto Nan IV Dibawah	349	37	9.43
Kecamatan IX Koto	1 296	124	10.45

Sumber : Dinas Pendidikan, Pemuda dan Olahraga Kabupaten Dharmasraya

Tabel 4.6

Jumlah Siswa Baru Sekolah Dasar Menurut Umur,  
Jenis Kelamin dan Nagari Tahun 2011

Nagari	Umur					
	≤ 6		7		≥ 8	
	L	P	L	P	L	P
(1)	(2)	(3)	(4)	(5)	(6)	(7)
001 Banai	16	16	25	33	-	2
002 Lubuk Karak	2	7	8	9	-	-
003 Silago	7	6	12	13	2	-
004 Koto Nan IV Dibawah	13	11	16	14	-	1
Kecamatan IX Koto	38	40	61	69	2	3

Sumber : Dinas Pendidikan, Pemuda dan Olahraga Kabupaten Dharmasraya

Ket: L=Laki-laki P=Perempuan

Tabel 4.7

Perkembangan Jumlah Siswa Baru Sekolah Dasar  
Menurut Tahun, Jenis Kelamin dan Nagari

Nagari	Tahun					
	2009		2010		2011	
	L	P	L	P	L	P
(1)	(2)	(3)	(4)	(5)	(6)	(7)
001 Banai	45	45	50	48	41	51
002 Lubuk Karak	19	19	19	19	10	16
003 Silago	20	22	25	18	21	19
004 Koto Nan IV Dibawah	28	31	29	37	29	26
Kecamatan IX Koto	112	117	123	122	101	112

Sumber : Dinas Pendidikan, Pemuda dan Olahraga Kabupaten Dharmasraya

Ket: L= Laki-laki P= Perempuan



Tabel 4.8

Banyaknya Siswa Sekolah Dasar Menurut Tingkat,  
Jenis Kelamin dan Nagari Tahun 2011

Nagari	Tingkat					
	I		II		III	
	L	P	L	P	L	P
(1)	(2)	(3)	(4)	(5)	(6)	(7)

001 Banai

002 Lubuk Karak

003 Silago

004 Koto Nan IV Dibawah

Kecamatan IX Koto

Sumber : Dinas Pendidikan, Pemuda dan Olahraga Kabupaten Dharmasraya

Ket: L= Laki-laki P= Perempuan

Tabel 4.8 (Lanjutan)

Banyaknya Siswa Sekolah Dasar Menurut Tingkat,  
Jenis Kelamin dan Nagari Tahun 2011

Nagari	Tingkat			
	IV		V	
	L	P	L	P
(1)	(8)	(9)	(10)	(11)

001 Banai

002 Lubuk Karak

003 Silago

004 Koto Nan IV Dibawah

Kecamatan IX Koto

Sumber : Dinas Pendidikan, Pemuda dan Olahraga Kabupaten Dharmasraya

Ket: L= Laki-laki P= Perempuan

Tabel 4.8 (Lanjutan)

Banyaknya Siswa Sekolah Dasar Menurut Tingkat,  
Jenis Kelamin dan Nagari Tahun 2011

Nagari	Tingkat		Jumlah	
	VI		L	P
	L	P		
(1)	(12)	(13)	(14)	(15)

001 Banai

002 Lubuk Karak

003 Silago

004 Koto Nan IV Dibawah

Kecamatan IX Koto

Sumber : Dinas Pendidikan, Pemuda dan Olahraga Kabupaten Dharmasraya

Ket: L= Laki-laki P= Perempuan

Tabel 4.9

Banyaknya Siswa Sekolah Dasar Menurut Kelompok Umur, Jenis Kelamin dan Nagari Tahun 2011

Nagari	Kelompok Umur					
	≤ 6		7-12		≥ 13	
	L	P	L	P	L	P
(1)	(2)	(3)	(4)	(5)	(6)	(7)
001 Banai	16	16	220	216	22	7
002 Lubuk Karak	2	7	82	75	1	1
003 Silago	7	6	141	120	5	3
004 Koto Nan IV Dibawah	13	11	153	157	6	9
Kecamatan IX Koto	38	40	596	568	34	20

Sumber : Dinas Pendidikan, Pemuda dan Olahraga Kabupaten Dharmasraya

Ket: L= Laki-laki P= Perempuan

Tabel 4.10

Banyaknya Guru Sekolah Dasar Menurut Tingkat Pendidikan,  
Jenis Kelamin dan Nagari Tahun 2011

Nagari	Tingkat Pendidikan					
	≤ SLTA		D 1		D 2	
	L	P	L	P	L	P
(1)	(2)	(3)	(4)	(5)	(6)	(7)
001 Banai	9	5	-	-	6	10
002 Lubuk Karak	4	5	-	-	-	3
003 Silago	5	4	-	-	2	10
004 Koto Nan IV Dibawah	2	5	2	6	-	10
Kecamatan IX Koto	20	19	2	6	8	33

Sumber : Dinas Pendidikan, Pemuda dan Olahraga Kabupaten Dharmasraya

Ket: L=Laki-laki P=Perempuan

Tabel 4.10 (Lanjutan)

Banyaknya Guru Sekolah Dasar Menurut Tingkat Pendidikan,  
Jenis Kelamin dan Nagari Tahun 2011

Nagari	Tingkat Pendidikan				Jumlah	
	D 3		≥ D 4/ Sarjana		L	P
	L	P	L	P		
(1)	(8)	(9)	(10)	(11)	(12)	(13)
001 Banai	-	-	6	8	21	23
002 Lubuk Karak	-	-	2	1	6	9
003 Silago	-	-	2	5	9	19
004 Koto Nan IV Dibawah	-	1	3	8	7	30
Kecamatan IX Koto	-	1	13	22	43	81

Sumber : Dinas Pendidikan, Pemuda dan Olahraga Kabupaten Dharmasraya

Ket: L= Laki-laki P= Perempuan

Tabel 4.11

Banyaknya Rombongan Belajar Siswa Sekolah Dasar Menurut Tingkat dan Nagari Tahun 2011

Nagari	Tingkat			
	I	II	III	IV
(1)	(2)	(4)	(5)	(6)
001 Banai	6	6	6	5
002 Lubuk Karak	2	2	2	2
003 Silago	3	3	3	3
004 Koto Nan IV Dibawah	4	4	4	4
Kecamatan IX Koto	15	15	15	14

Sumber : Dinas Pendidikan, Pemuda dan Olahraga Kabupaten Dharmasraya

Tabel 4.11 (Lanjutan)

Banyaknya Rombongan Belajar Siswa Sekolah Dasar Menurut Kelas dan Nagari Tahun 2011

	Nagari	Tingkat		Jumlah
		V	VI	
	(1)	(7)	(8)	(9)
001	Banai	4	4	31
002	Lubuk Karak	2	2	12
003	Silago	3	3	18
004	Koto Nan IV Dibawah	4	4	24
Kecamatan IX Koto		13	13	85

Sumber : Dinas Pendidikan, Pemuda dan Olahraga Kabupaten Dharmasraya



Tabel 4.12

Banyaknya Peserta UAN dan Peserta yang lulus  
Menurut Jenjang Pendidikan Tahun 2011

Jenjang Pendidikan	Jumlah Peserta (Orang)	Peserta yg Lulus (Orang)	Persentase Kelulusan (%)
(1)	(2)	(3)	(4)
1. Sekolah Dasar (SD)	162	158	97.53
2. Sekolah menengah Pertama (SMP) dan Madrasah Tsanawiyah (MTs)	89	89	100.00
3. Sekolah Menengah Atas (SMA), Sekolah Menengah Kejuruan (SMK) dan Madrasah Aliyah (MA)	-	-	-
Kecamatan IX Koto	251	247	98.41

Sumber : Dinas Pendidikan, Pemuda dan Olahraga Kabupaten Dharmasraya

Tabel 4.13

Banyaknya Peserta UAN Sekolah Dasar dan Peserta yang Lulus Menurut Jenis Kelamin dan Nagari Tahun 2011

Nagari	Jumlah Peserta (Orang)		Peserta yg Lulus (Orang)		Persentase Kelulusan (%)
	L	P	L	P	
(1)	(2)	(3)	(4)	(5)	(6)
001 Banai	27	26	27	24	96.23
002 Lubuk Karak	11	15	10	15	96.15
003 Silago	17	18	17	18	100.00
004 Koto Nan IV Dibawah	24	24	23	24	97.92
Kecamatan IX Koto	79	83	77	81	97.53

Sumber : Dinas Pendidikan, Pemuda dan Olahraga Kabupaten Dharmasraya

Ket: L= Laki-laki P= Perempuan

Tabel 4.14

Banyaknya Kelas, Guru dan Murid SMP Menurut  
Nagari dan Jenis Kelamin Tahun 2011

	Nagari	Kelas	Guru		Murid	
			L	P	L	P
	(1)	(2)	(3)	(4)	(5)	(6)
001	Banai	3	3	6	41	38
002	Lubuk Karak	-	-	-	-	-
003	Silago	5	7	5	59	63
004	Koto Nan IV Dibawuah	4	2	7	27	25
Kecamatan IX Koto		12	12	18	127	126

Sumber : Dinas Pendidikan, Pemuda dan Olahraga Kabupaten Dharmasraya

Ket: L= Laki-laki P= Perempuan

Tabel 4.15

Rasio Murid terhadap Guru SMP  
menurut Nagari Tahun 2011

Nagari	Jumlah		Rasio Murid Terhadap Guru
	Murid (Orang)	Guru (Orang)	
(1)	(2)	(3)	(4)
001 Banai	79	9	8.78
002 Lubuk Karak	-	-	-
003 Silago	122	12	10.17
004 Koto Nan IV Dibawah	52	9	5.78
Kecamatan IX Koto	253	30	8.43

Sumber : Dinas Pendidikan, Pemuda dan Olahraga Kabupaten Dharmasraya

Tabel 4.16

Jumlah Siswa Baru SMP Menurut Umur,  
Jenis Kelamin dan Nagari Tahun 2011

Nagari	Umur					
	≤ 12		13-14		≥ 15	
	L	P	L	P	L	P
(1)	(2)	(3)	(4)	(5)	(6)	(7)
001 Banai	5	6	9	10	2	-
002 Lubuk Karak	-	-	-	-	-	-
003 Silago	5	12	15	10	1	-
004 Koto Nan IV Dibawah	1	1	3	6	1	-
Kecamatan IX Koto	11	19	27	26	4	-

Sumber : Dinas Pendidikan, Pemuda dan Olahraga Kabupaten Dharmasraya

Ket: L= Laki-laki P= Perempuan

Tabel 4.17

Perkembangan Jumlah Siswa Baru SMP  
Menurut Tahun dan Nagari

Nagari	Tahun					
	2009		2010		2011	
	L	P	L	P	L	P
(1)	(2)	(3)	(4)	(5)	(6)	(7)
001 Banai	15	13	15	10	16	16
002 Lubuk Karak	-	-	-	-	-	-
003 Silago	25	22	18	21	21	22
004 Koto Nan IV Dibawah	9	10	12	8	5	7
Kecamatan IX Koto	49	45	45	39	42	45

Sumber : Dinas Pendidikan, Pemuda dan Olahraga Kabupaten Dharmasraya

Ket: L= Laki-laki P= Perempuan

Tabel 4.18

Banyaknya Siswa SMP Menurut Tingkat, Jenis  
Kelamin dan Nagari Tahun 2011

Nagari	Tingkat			
	I		II	
	L	P	L	P
(1)	(2)	(4)	(5)	(6)
001 Banai	16	16	12	11
002 Lubuk Karak	-	-	-	-
003 Silago	21	22	20	23
004 Koto Nan IV Dibawah	5	7	10	7
Kecamatan IX Koto	42	45	42	41

Sumber : Dinas Pendidikan, Pemuda dan Olahraga Kabupaten Dharmasraya

Ket: L= Laki-laki P= Perempuan

Tabel 4.18 (Lanjutan)

Banyaknya Siswa SMP Menurut Tingkat, Jenis  
Kelamin dan Nagari Tahun 2011

Nagari	Tingkat III		Jumlah	
	L	P	L	P
(1)	(7)	(8)	(9)	(10)
001 Banai	13	11	41	38
002 Lubuk Karak	-	-	-	-
003 Silago	18	18	59	63
004 Koto Nan IV Dibawah	12	11	27	25
Kecamatan IX Koto	43	40	127	126

Sumber : Dinas Pendidikan, Pemuda dan Olahraga Kabupaten Dharmasraya

Ket: L= Laki-laki P= Perempuan



Tabel 4.19

Banyaknya Siswa SMP Menurut Kelompok  
Umur dan Nagari Tahun 2011

Nagari	Kelompok Umur			Jumlah
	≤ 12	13-15	≥ 16	
(1)	(2)	(4)	(5)	(6)
001 Banai	11	51	17	79
002 Lubuk Karak	-	-	-	-
003 Silago	17	90	15	122
004 Koto Nan IV Dibawah	2	26	24	52
Kecamatan IX Koto	30	167	56	253

Sumber : Dinas Pendidikan, Pemuda dan Olahraga Kabupaten Dharmasraya

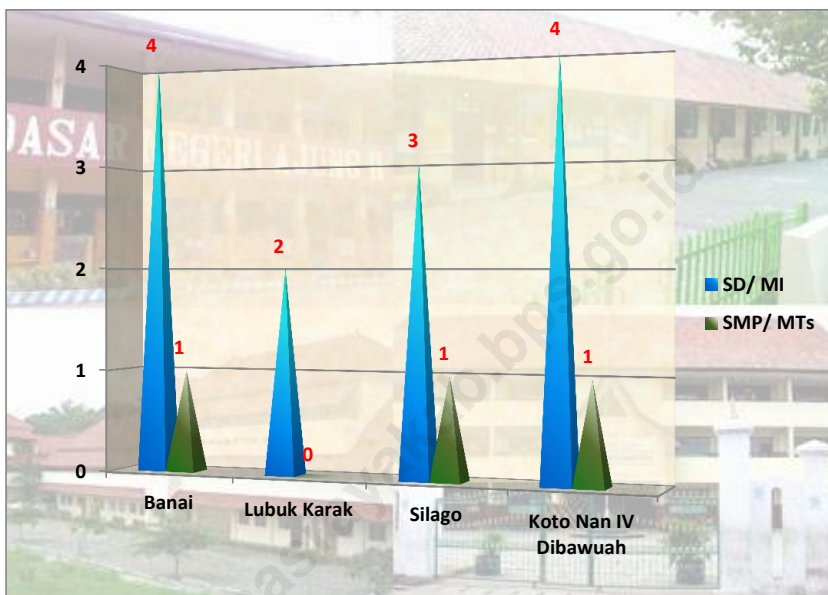
Tabel 4.20

Banyaknya Rombongan Belajar Siswa SMP Menurut  
Tingkat dan Nagari Tahun 2011

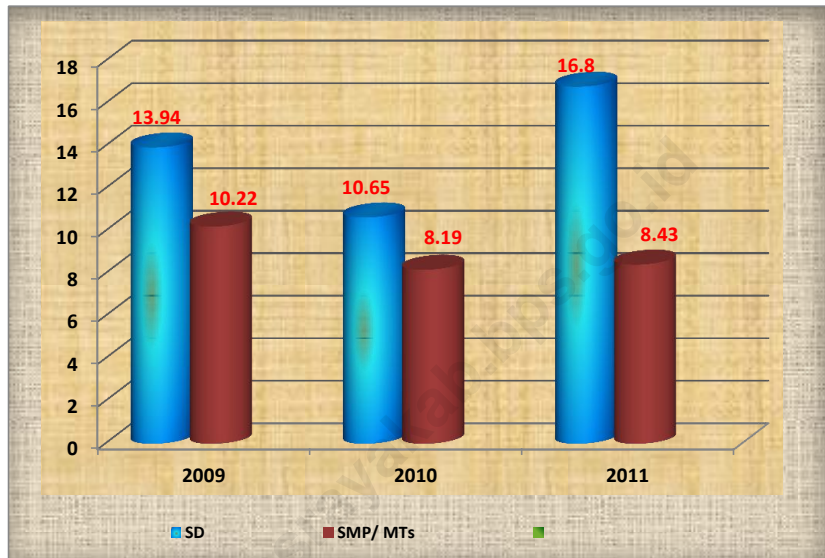
Nagari	Tingkat			Jumlah
	I	II	III	
(1)	(2)	(4)	(5)	(6)
001 Banai	1	1	1	3
002 Lubuk Karak	-	-	-	-
003 Silago	2	2	2	6
004 Koto Nan IV Dibawah	1	1	1	3
Kecamatan IX Koto	4	4	4	12

Sumber : Dinas Pendidikan, Pemuda dan Olahraga Kabupaten Dharmasraya

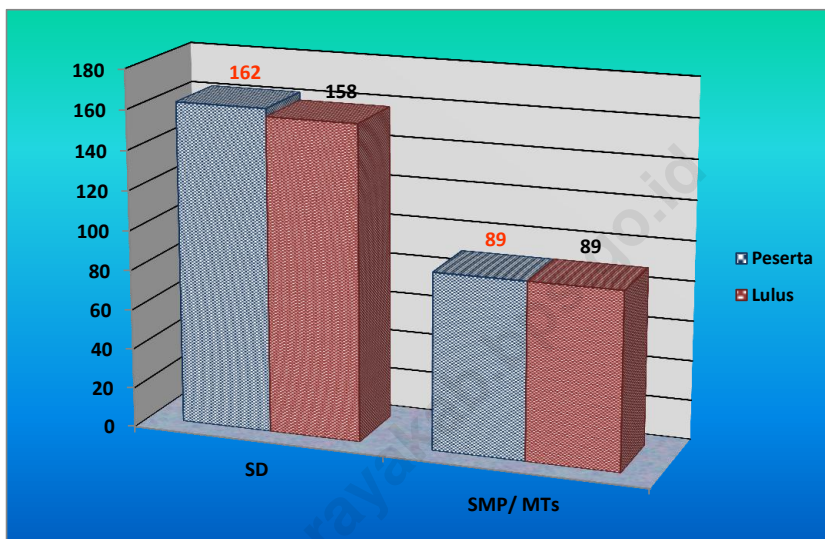
Gambar 4.1  
Jumlah Sekolah Negeri menurut Jenjang Pendidikan dan Nagari



Gambar 4.2  
Perkembangan Rasio Murid Dan Guru Sekolah Negeri  
Menurut Jenjang Pendidikan



Gambar 4.3  
Jumlah Peserta UAN dan Lulus Menurut Jenjang Pendidikan





## **KESEHATAN**



<http://dharmastrayakabha.no.id>

Tabel 5.1

Jumlah Puskesmas, Pustu dan Polindes Menurut Nagari dan Jorong  
Tahun 2011

Nagari	Jorong	Puskesmas	Pustu	Polindes
(1)	(2)	(3)	(4)	(5)
001 Banai		-	2	2
	1. Banai	-	1	-
	2. Lubuk Labu	-	-	1
	3. Padang Hilalang	-	-	-
	4. Mudik Lago	-	-	-
	5. Buga	-	-	-
	6. Lubuk Pauh	-	1	1
002 Lubuk Karak		-	-	1
	1. Siraho	-	-	-
	2. Lubuk Karak	-	-	-
	3. Koto Lamo	-	-	-
	4. Sumanik	-	-	-
	5. Sungai Kapur	-	-	1
003 Silago		1	-	1
	1. Ampang Kuranji	-	-	1
	2. Silago	1	-	-
	3. Ranah Kayu Kalek	-	-	-
	4. Lubuk Benuang	-	-	-
	5. Bukit Kubangan	-	-	-

Tabel 5.1 (Lanjutan)

Jumlah Puskesmas, Pustu dan Polindes Menurut Nagari dan Jorong  
Tahun 2011

Nagari	Jorong	Puskesmas	Pustu	Polindes
(1)	(2)	(3)	(4)	(5)
004 Koto Nan IV Dibawah		-	1	2
	1. Durian Simpai	-	1	1
	2. Koto Baru	-	-	1
	3. Pulau Anjolai	-	-	-
	4. Lubuk Nan Sagu	-	-	-
	5. Silombik	-	-	-
Kecamatan IX Koto		1	3	6

Sumber : Puskesmas Silago



Tabel 5.2

Jumlah Tenaga Kesehatan, dan Dukun Terlatih  
Menurut Nagari dan Jorong Tahun 2011

Nagari	Jorong	Dokter	Perawat/Dukun Ter- Bidan	Dukun Ter- latih
(1)	(2)	(3)	(4)	(5)
001 Banai		-	5	-
	1. Banai	-	1	-
	2. Lubuk Labu	-	1	-
	3. Padang Hilalang	-	-	-
	4. Mudik Lago	-	1	-
	5. Buga	-	-	-
	6. Lubuk Pauh	-	2	-
002 Lubuk Karak		-	3	-
	1. Siraho	-	1	-
	2. Lubuk Karak	-	1	-
	3. Koto Lamo	-	-	-
	4. Sumanik	-	1	-
	5. Sungai Kapur	-	-	-
003 Silago		-	2	3
	1. Ampang Kuranji	-	1	2
	2. Silago	-	1	-
	3. Ranah Kayu Kalek	-	-	-
	4. Lubuk Benuang	-	-	-
	5. Bukit Kubangan	-	-	1

Tabel 5.2 (Lanjutan)

Jumlah Tenaga Kesehatan, dan Dukun Terlatih  
Menurut Nagari dan Jorong Tahun 2011

Nagari	Jorong	Dokter	Perawat/ Bidan	Dukun Ter latih
(1)	(2)	(3)	(4)	(5)
004 Koto Nan IV Dibawah		-	I	6
1. Durian Simpai		-	1	3
2. Koto Baru		-	-	1
3. Pulau Anjolai		-	-	2
4. Lubuk Nan Sagu		-	-	-
5. Silombik		-	-	-
Kecamatan IX Koto		-	II	9

Sumber : Puskesmas Silago

Tabel 5.3

Jumlah Petugas Kesehatan pada Puskesmas Silago  
Menurut Jenis Kelamin Tahun 2011

Petugas Kesehatan	Jenis Kelamin		Jumlah
	Laki-laki	Perempuan	
(1)	(2)	(3)	(4)
1. Dokter Umum	2	1	3
2. Dokter Gigi	1	1	2
3. Perawat Gigi	1	-	1
4. Bidan	-	3	3
5. Sanitasi	-	1	1
6. Promkes	-	1	1
7. Assisten Apoteker	-	1	1
8. Perawat	3	3	6
9. Laboratorium	-	1	1
10. Gizi	-	2	2
11. Lainnya	1	1	2
Jumlah	8	15	23

Sumber : Puskesmas Silago

Tabel 5.4

Jumlah Kunjungan ke Puskesmas Silago  
Menurut Jenis Pembayaran Tahun 2011

Jenis Pembayaran		Jumlah Pasien
(1)		(2)
1.	Umum	4 982
2.	Askes	215
3.	Gakin	3 317
4.	Gratis	-
Jumlah		3 522
		8 514

Sumber : Puskesmas Silago

Tabel 5.5

Jumlah Kunjungan ke Puskesmas Silago Menurut  
Bulan dan Jenis Kelamin Tahun 2011

Bulan	Jenis Kelamin		Jumlah
	Laki-laki	Perempuan	
(1)	(2)	(3)	(4)
1. Januari	253	431	684
2. Februari	256	304	560
3. Maret	232	419	651
4. April	221	349	570
5. Mei	278	489	767
6. Juni	264	504	768
7. Juli	194	412	606
8. Agustus	380	769	1149
9. September	246	128	374
10. Oktober	313	502	815
11. November	307	494	801
12. Desember	308	461	769
Jumlah	3 252	5 262	8 514

Sumber : Puskesmas Silago

Tabel 5.6

Jumlah Kunjungan Pasien Umum ke Puskesmas Silago  
Menurut Bulan dan Jenis Kelamin Tahun 2011

Bulan	Jenis Kelamin		Jumlah
	Laki-laki	Perempuan	
(1)	(2)	(3)	(4)
1. Januari	144	270	414
2. Februari	118	221	339
3. Maret	125	263	388
4. April	112	229	341
5. Mei	155	306	461
6. Juni	124	322	446
7. Juli	82	262	344
8. Agustus	155	497	652
9. September	146	24	170
10. Oktober	163	326	489
11. November	197	288	485
12. Desember	201	252	453
Jumlah	1 722	3 260	4 982

Sumber : Puskesmas Silago

Tabel 5.7

Jumlah Kunjungan Pasien Askes ke Puskesmas Silago  
Menurut Bulan dan Jenis Kelamin Tahun 2011

Bulan	Jenis Kelamin		Jumlah
	Laki-laki	Perempuan	
(1)	(2)	(3)	(4)
1. Januari	4	7	11
2. Februari	3	5	8
3. Maret	10	11	21
4. April	6	8	14
5. Mei	8	6	14
6. Juni	21	9	30
7. Juli	8	10	18
8. Agustus	11	15	26
9. September	10	12	22
10. Oktober	11	13	24
11. November	7	9	16
12. Desember	3	8	11
Jumlah	102	113	215

Sumber : Puskesmas Silago

Tabel 5.8

Jumlah Kunjungan Pasien Gakin ke Puskesmas Silago  
Menurut Bulan dan Jenis Kelamin Tahun 2011

Bulan	Jenis Kelamin		Jumlah
	Laki-laki	Perempuan	
(1)	(2)	(3)	(4)
1. Januari	105	154	259
2. Februari	135	78	213
3. Maret	97	145	242
4. April	103	112	215
5. Mei	115	177	292
6. Juni	119	173	292
7. Juli	104	140	244
8. Agustus	214	257	471
9. September	90	92	182
10. Oktober	139	163	302
11. November	103	197	300
12. Desember	104	201	305
Jumlah	1 428	1 889	3 317

Sumber : Puskesmas Silago



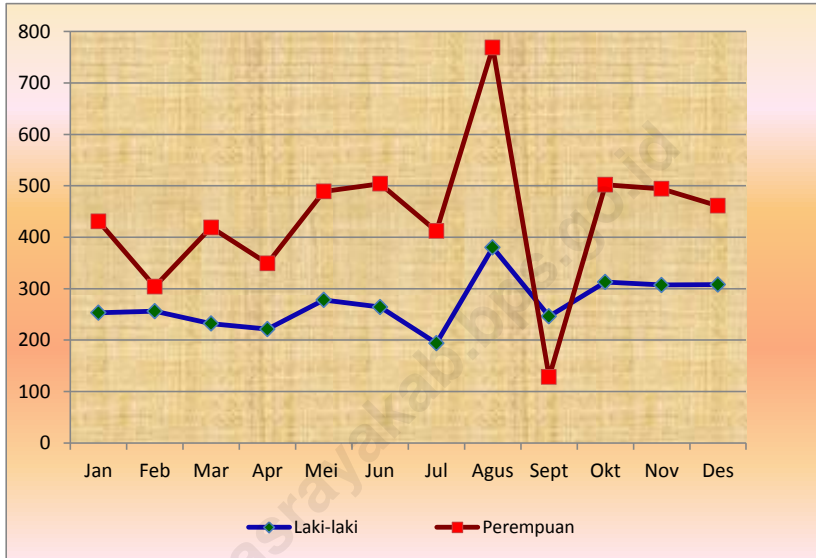
Tabel 5.9

Jumlah Kunjungan ke Puskesmas Silago Menurut  
10 Jenis Penyakit Terbanyak Tahun 2011

Jenis Penyakit	Jumlah Pasien	Persentase (%)
(1)	(2)	(3)
1. ISPA	637	22.49
2. Febris (Demam)	519	18.33
3. Rematik	364	12.85
4. Gastritis (Maag)	341	12.04
5. Dermatitis (Alergi)	323	11.41
6. Diare	243	8.58
7. Darah Tinggi	109	3.85
8. Sakit Gigi	131	4.63
9. Anemia	88	3.11
10. Chepalgia (Sakit Kepala)	77	2.72
Kecamatan IX Koto	2 832	100.00

Sumber : Puskesmas Silago

Gambar 5.1  
Jumlah Kunjungan ke Puskesmas Silago Menurut Jenis Kelamin





## **SOSIAL**

---



<http://dharmastrayakab.bps.go.id>

Tabel 6.1

Banyaknya Tempat Ibadah Umat Islam Menurut Nagari dan  
Jorong Tahun 2011

Nagari	Jorong	Mesjid	Mushalla
(1)	(2)	(3)	(4)
001 Banai		<b>5</b>	<b>15</b>
	1. Banai	2	4
	2. Lubuk Labu	1	1
	3. Padang Hilalang	-	3
	4. Mudik Lago	-	3
	5. Buga	1	2
	6. Lubuk Pauh	1	2
002 Lubuk Karak		<b>2</b>	<b>9</b>
	1. Siraho	-	1
	2. Lubuk Karak	1	3
	3. Koto Lamo	-	1
	4. Sumanik	-	1
	5. Sungai Kapur	1	3
003 Silago		<b>2</b>	<b>12</b>
	1. Ampang Kuranji	1	3
	2. Silago	1	3
	3. Ranah Kayu Kalek	-	3
	4. Lubuk Benuang	-	1
	5. Bukit Kubangan	-	2

Tabel 6.1 (Lanjutan)

Banyaknya Tempat Ibadah Umat Islam Menurut Nagari dan Jorong Tahun 2011

	Nagari	Jorong	Mesjid	Mushalla
	(1)	(2)	(3)	(4)
004 Koto Nan IV Dibawah			2	9
1. Durian Simpai			1	4
2. Koto Baru			-	2
3. Pulau Anjolai			-	1
4. Lubuk Nan Sagu			-	2
5. Silombik			1	-
Kecamatan IX Koto			11	45

Sumber : Kantor Urusan Agama Kecamatan Pulau Punjung

Tabel 6.2

Perkembangan Jumlah Kejadian Nikah Menurut Bulan  
Tahun 2011

Bulan	2009	2010	2011
(1)	(2)	(3)	(4)
1. Januari	39	66	111
2. Februari	32	36	24
3. Maret	25	26	31
4. April	13	27	19
5. Mei	22	37	25
6. Juni	32	37	29
7. Juli	32	47	32
8. Agustus	36	29	16
9. September	7	13	10
10. Oktober	10	16	18
11. November	11	24	52
12. Desember	7	3	7
Jumlah	266	361	374

Sumber : Kantor Urusan Agama Kecamatan Pulau Punjung

Tabel 6.3

Perkembangan Jumlah Jemaah Haji Yang Berangkat ke Tanah Suci  
Menurut Jenis Kelamin dan Tahun

	Tahun	Laki-laki	Perempuan	Jumlah
	(1)	(2)	(3)	(4)
1.	2005*	11	15	26
2.	2006*	8	15	23
3.	2007*	12	26	38
4.	2008*	13	14	27
5.	2009	3	2	5
6.	2010	2	-	2
7.	2011	18	21	2
Kecamatan IX Koto		67	93	123

Sumber : Kantor Urusan Agama Kecamatan Pulau Punjung

\*gabung dengan Kec. Pulau Punjung

Tabel 6.4

Banyaknya Hewan Qurban yang dipotong Pada Hari Raya Idul Adha di Kecamatan IX Koto menurut Tahun

	Tahun	Sapi	Kerbau	Kambing
	(1)	(2)	(3)	(4)
1.	2005*	58	-	45
2.	2006*	77	-	31
3.	2007*	115	4	4
4.	2008*	102	-	23
5.	2009	80	8	1
6.	2010	98	2	7
7.	2011	51	-	-
Jumlah		581	14	111

Sumber : Kantor Urusan Agama Kecamatan Pulau Punjung

\*gabung dengan Kcc. Pulau Punjung



Tabel 6.5

Jumlah TPQ/ TPSQ Menurut Nagari dan Jorong  
Tahun 2011

Nagari	Jorong	Jumlah TPQ/ TPSQ
(1)	(2)	(3)
001 Banai		<b>4</b>
	1. Banai	1
	2. Lubuk Labu	-
	3. Padang Hilalang	1
	4. Mudik Lago	1
	5. Buga	1
	6. Lubuk Pauh	-
002 Lubuk Karak		<b>4</b>
	1. Siraho	1
	2. Lubuk Karak	2
	3. Koto Lamo	-
	4. Sumanik	-
	5. Sungai Kapur	1
003 Silago		<b>5</b>
	1. Ampang Kuranji	2
	2. Silago	1
	3. Ranah Kayu Kalek	1
	4. Lubuk Benuang	1
	5. Bukit Kubangan	-

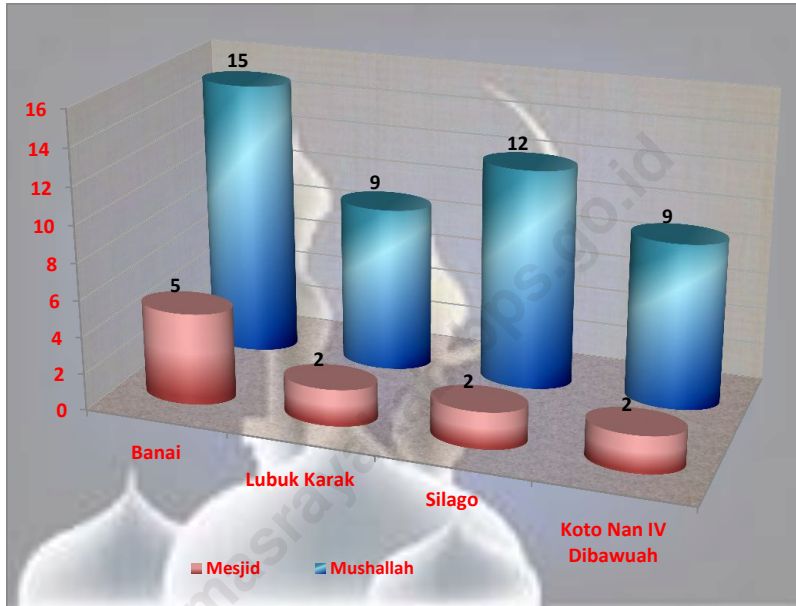
Tabel 6.5 (Lanjutan)

Jumlah TPQ/ TPSQ Menurut Nagari dan Jorong  
Tahun 2011

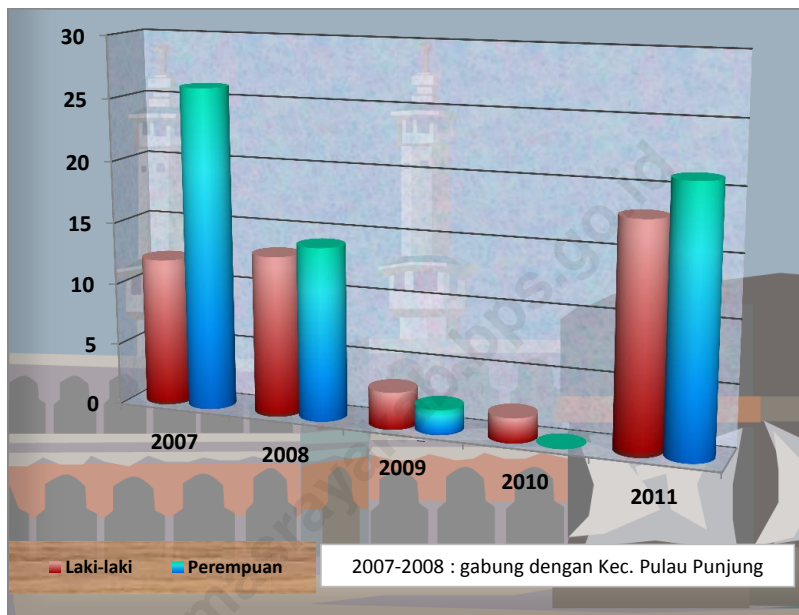
Nagari	Jorong	Jumlah TPQ/ TPSQ
(1)	(2)	(3)
004 Koto Nan IV Dibawah		<b>5</b>
	1. Durian Simpai	1
	2. Koto Baru	1
	3. Pulau Anjolai	1
	4. Lubuk Nan Sagu	1
	5. Silombik	1
Kecamatan IX Koto		<b>18</b>

Sumber : Kantor Urusan Agama Kecamatan Pulau Punjung

Gambar 6.1  
Jumlah Mesjid dan Mushallah Menurut Nagari



Gambar 6.2  
Perkembangan Jumlah Jemaah Haji Menurut Jenis Kelamin





# **PERTANIAN**



<http://dharmastrayak.com>

Tabel 7.1

Luas Sawah Menurut Jenis Irigasi  
Tahun 2011

Jenis Irigasi		Luas (Ha)	Persentase (%)
(1)		(2)	(3)
1.	Teknis	313	44.33
2.	1/2 Teknis	283	40.08
3.	Sederhana :		
	a. PU	110	15.58
	b. Non PU	-	-
4.	Tadah Hujan	-	-
Kecamatan IX Koto		706	100.00

Sumber : BPP Kecamatan Pulau Punjung

Tabel 7.2

Luas Panen dan Produksi Padi, Tanaman Palawija dan Sayuran  
Menurut Komoditi Tahun 2011

Jenis Komoditi	Luas Panen (Ha)	Produksi (Ton)	Produksi Per Hektar (Ton/Ha)
(1)	(2)	(3)	(4)
1. Padi			
a. Padi Sawah	1 126	4195.40	3.73
b. Padi Ladang	32	38.40	1.20
2. Jagung	-	-	-
3. Ubi Kayu	-	-	-
4. Kacang Panjang	-	-	-
5. Cabe	-	-	-

Sumber : Dinas Pertanian Kabupaten Dharmasraya

Tabel 7.3

Luas Panen dan Produksi Buah-buahan Menurut Komoditi  
Tahun 2011

Jenis Komoditi		Luas Panen (Pohon)	Produksi (Ton)
(1)		(2)	(3)
1.	Pisang	3 600	108.00
2.	Jeruk Siam	7 800	174.00
3.	Pepaya	320	12.80
4.	Mangga	-	-
5.	Nenas	200	0.80
6.	Durian	-	-
7.	Duku/ Langsung	2000	200.00

Sumber : Dinas Pertanian Kabupaten Dharmasraya



Tabel 7.4

Banyaknya Kelompok Tani, Anggota dan Luas Areal Garapan  
Menurut Nagari dan Jorong Tahun 2011

Nagari	Jorong	Kelompok Tani	Jumlah Anggota	Luas Areal (Ha)
(1)	(2)	(3)	(4)	(5)
001	Banai	<b>23</b>	<b>573</b>	<b>559.00</b>
	1. Banai	3	81	52.00
	2. Lubuk Labu	1	22	25.00
	3. Padang Hilalang	2	55	90.00
	4. Mudik Lago	5	120	86.00
	5. Buga	2	60	46.00
	6. Lubuk Pauh	10	235	260.00
002	Lubuk Karak	<b>10</b>	<b>250</b>	<b>120.00</b>
	1. Siraho	1	20	10.00
	2. Lubuk Karak	1	30	20.00
	3. Koto Lamo	2	55	30.00
	4. Sumanik	3	72	20.00
	5. Sungai Kapur	3	73	40.00
003	Silago	<b>20</b>	<b>557</b>	<b>467.00</b>
	1. Ampang Kuranji	4	102	149.00
	2. Silago	8	224	143.00
	3. Ranah Kayu Kalek	2	55	47.00
	4. Lubuk Benuang	3	104	61.00
	5. Bukit Kubangan	3	72	67.00

Tabel 7.4 (lanjutan)

Banyaknya Kelompok Tani, Anggota dan Luas Areal Garapan  
Menurut Nagari dan Jorong Tahun 2011

Nagari	Jorong	Kelompok Tani	Jumlah Anggota	Luas Areal (Ha)
(1)	(2)	(3)	(4)	(5)
004 Koto Nan IV		<b>16</b>	<b>427</b>	<b>326.00</b>
Dibawuah	1. Durian Simpai	9	221	246.00
	2. Koto Baru	2	76	35.00
	3. Pulau Anjolai	4	92	25.00
	4. Lubuk Nan Sagu	-	-	-
	5. Silombik	1	38	20.00
Kecamatan IX Koto		<b>69</b>	<b>1 807</b>	<b>1 472.00</b>

Sumber : BPS Kabupaten Dharmasraya

Tabel 7.5

Populasi Ternak Dirinci Menurut Komoditi  
Tahun 2011

Jenis Komoditi Ternak	Populasi		Jumlah
	Jantan	Betina	
(1)	(2)	(3)	(4)
1. Ternak Besar			
a. Sapi	111	393	504
b. Kerbau	365	461	826
2. Ternak Kecil			
a. Kambing	361	614	975
3. Unggas *			
a. Ayam Ras			34 000
b. Ayam Buras			4 355
c. Itik			600

Sumber : Dinas Peternakan dan Perikanan Kabupaten Dharmasraya

\* tidak tersedia rincian

Tabel 7.6

Perkembangan Produksi Daging Ternak  
Menurut Jenis Komoditi Ternak

	Tahun	Jenis Komoditi Ternak		
		Sapi (Kg) (2)	Kerbau (Kg) (3)	Kambing (Kg) (4)
1.	2005*	34 014	32 016	1 478
2.	2006*	35 840	30 200	1 382
3.	2007*	153 600	21 250	1 090
4.	2008*	6 000	3 250	-
5.	2009	1 600	-	70
6.	2010	3 297	-	325
7.	2011	7 052	194	445
J u m l a h		241 403	86 910	4 790

Sumber : Dinas Peternakan dan Perikanan Kabupaten Dharmasraya

\*gabung dengan Kcc. Pulau Punjung

Tabel 7.7

Perkembangan Produksi Perikanan Budi Daya Berdasarkan  
Jenis Ikan

Jenis Ikan		2009 (Ton)	2010 (Ton)	2011 (Ton)
(1)		(2)	(3)	(4)
1.	Ikan Nila	102.00	25.00	30.00
2.	Ikan Mas	29.00	3.00	3.00
3.	Ikan Lele	90.00	-	-
4.	Ikan Gurame	-	-	-
5.	Ikan Patin	19.00	-	-
6.	Lain-lain	-	-	0.50
J u m l a h		240.00	28.00	33.50

Sumber : Dinas Peternakan dan Perikanan Kabupaten Dharmasraya

Tabel 7.8

Perkembangan Jumlah Petani Perikanan Menurut  
Jenis Petani

Jenis Petani	2009* (Orang)	2010* (Orang)	2011 (Orang)
(1)	(2)	(3)	(4)
1. Budidaya	738	738	30
2. Penangkapan	158	158	15
3. Pegolahan	17	17	-
4. Pemasaran	21	21	19
<b>J u m l a h</b>	<b>934</b>	<b>934</b>	<b>64</b>

Sumber : Dinas Peternakan dan Perikanan Kabupaten Dharmasraya

\*gabung dengan Kcc. Pulau Punjung

Tabel 7.9

Perkembangan Jumlah Alat Tangkap Perikanan  
Menurut Jenis Alat Tangkap Tahun 2009-2011

Jenis Alat Tangkap	2009 (Unit)	2010 (Unit)	2011 (Unit)
(1)	(2)	(3)	(4)
1. Jaring Insang Tetap	23	23	15
2. Pancing	42	42	20
3. Bubu	41	41	10
4. Jala Tebar	40	40	40
<b>J u m l a h</b>	<b>146</b>	<b>146</b>	<b>85</b>

Sumber : Dinas Peternakan dan Perikanan Kabupaten Dharmasraya

Tabel 7.10

Perkembangan Jumlah Armada Tangkap di Perairan Umum  
Menurut Jenis Armada Tangkap Tahun 2009-2011

Jenis Armada Tangkap	2009 (Unit)	2010 (Unit)	2011 (Unit)
(1)	(2)	(3)	(4)
1. Perahu Papan tanpa Motor	15	15	6
2. Perahu Motor Kecil	20	20	-
3. Perahu Motor Sedang	15	15	-
4. Perahu Motor Besar	-	-	-
<b>J u m l a h</b>	<b>50</b>	<b>50</b>	<b>6</b>

Sumber : Dinas Peternakan dan Perikanan Kabupaten Dharmasraya



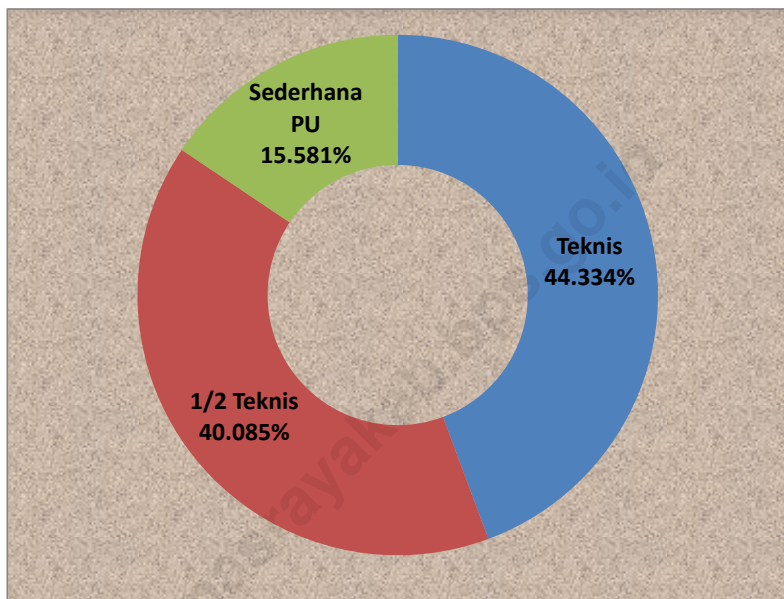
Tabel 7.11

Perkembangan Jumlah Usaha Perikanan  
Menurut Jenis Unit Usaha

Jenis Unit Usaha	2009	2010	2011
(1)	(2)	(3)	(4)
1. Kolam Air Tenang (Ha)	36.00	36.00	36.00
2. Kolam Air Deras (Ha)	-	-	-
3. Keramba ( Unit)	100	100	100
4. Mina Padi (Ha)	-	-	-
5. Keramba Jaring Apung (Unit)	21	21	21

Sumber : Dinas Peternakan dan Perikanan Kabupaten Dharmasraya

Gambar 7.1  
Komposisi Luas Sawah Menurut Jenis Irigasi





## **PERHUBUNGAN DAN KOMUNIKASI**

---



<http://dharmastrayakab.hps.go.id>

Tabel 8.1

Perkembangan Panjang Jalan Menurut Pemerintah Yang  
Berwenang Tahun 2009 - 2011

Status Jalan	2009 (KM)	2010 (KM)	2011 (KM)
(1)	(2)	(3)	(4)
1. Negara	-	-	-
2. Propinsi	-	-	-
3. Kabupaten	89.30	125.80	126.80
Kecamatan IX Koto	89.30	125.80	126.80

Sumber : Dinas Bina Marga Kabupaten Dharmasraya

Tabel 8.2

Perkembangan Panjang Jalan Menurut Jenis Permukaan  
Tahun 2008 - 2010

Jenis Permukaan Jalan	2009 (KM)	2010 (KM)	2011 (KM)
(1)	(2)	(3)	(4)
1. Aspal	41.20	28.42	28.42
2. Kerikil	26.10	21.51	24.26
3. Tanah	52.50	75.87	74.12
Kecamatan IX Koto	119.80	125.80	126.80

Sumber : Dinas Pekerjaan Umum Kabupaten Dharmasraya

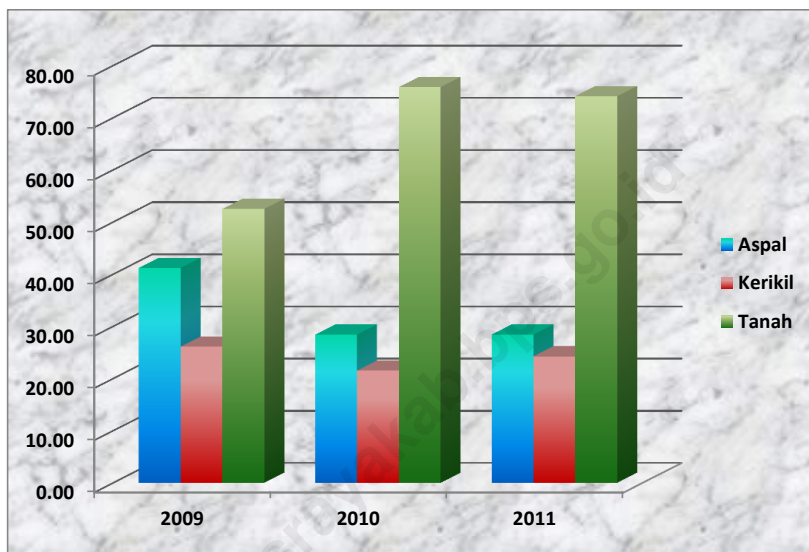
Tabel 8.3

Perkembangan Panjang Jalan Menurut Keras Jalan  
Tahun 2008- 2010

Keras Jalan		2009 (KM)	2010 (KM)	2011 (KM)
(1)		(2)	(3)	(4)
1.	III. A	-	-	-
2.	III. B	-	-	-
3.	III. C	89.30	125.80	126.80
Kecamatan IX Koto		89.30	125.80	126.80

Sumber : Dinas Pekerjaan Umum Kabupaten Dharmasraya

Gambar 8.1  
Perkembangan Panjang Jalan Menurut Jenis Permukaan





## **PAJAK BUMI DAN BANGUNAN**

---



<http://dharmasraya.com>



Tabel 9.1

Target dan Realisasi Penerimaan Pajak Bumi dan Bangunan  
Menurut Nagari 2011

Nagari		Target (Rp.)	Realisasi (Rp.)	Persentase (%)
(1)		(2)	(3)	(4)
001	Banai	7 566 995	7 567 000	100.00
002	Lubuk Karak	2 918 160	2 918 160	100.00
003	Silago	10 639 126	10 640 000	100.01
004	Koto Nan IV Dibawah	12 042 797	12 043 500	100.01
Kecamatan IX Koto		33 167 078	33 168 660	100.00

Sumber : Kantor Camat Pulau Punjung

Gambar 9.1  
Target dan Realisasi Pajak Bumi dan Bangunan

