



# KECAMATAN CIMENYAN DALAM ANGKA TAHUN 2013



*Churug Cisanggarung*



**BADAN PUSAT STATISTIK  
KABUPATEN BANDUNG**



## **Kecamatan Cimencyan Dalam Angka 2013**

<http://bandungkab.bps.go.id>



**Badan Pusat Statistik  
Kabupaten Bandung**

## Kecamatan Cimenyan Dalam Angka 2013

**No.Publikasi BPS** : 3204.1305  
**Katalog BPS** : 1102001.3204.310  
**UkuranBuku** : 21 cm x 15 cm  
**Di Susun Oleh** : KSK Cimenyan  
**Diterbitkan oleh** : Badan Pusat Statistik Kabupaten Bandung

<http://bandungkab.bps.go.id>

**"Boleh mengutip dengan menyebut sumbernya"**

## KATA PENGANTAR

Assalamualaikum Wr. Wb.

Alhamdulillah saya ucapkan atas terbitnya buku “Kecamatan Cimenyan Dalam Angka Tahun 2013”, walaupun dengan keterbatasan waktu dan data yang dikumpulkan saya berusaha menerbitkan buku ini. Semoga para pengguna data baik dari wilayah Cimenyan atau dari luar wilayah Cimenyan dapat memanfaatkan dan mempergunakan buku ini sebagaimana mestinya.

Saya sadar dalam penerbitan buku ini banyak sekali kekurangan-kekurangan. Segala saran dan masukan sangat diharapkan untuk perbaikan publikasi yang akan datang.

Demikian sambutan dari saya, semoga dengan segala kekurangan ini dapat memberikan bantuan yang maksimal bagi pengguna buku ini. Atas perhatiannya saya ucapkan terimakasih.

Wassalamu’alaikumwr.wb.

Cimenyan, September 2013  
**Koordinator Statistik Kecamatan  
Cimenyan**

**Rasmana Bin Suwita**  
**Nip. 19591108 198002 1 001**

## SAMBUTAN CAMAT CIMENYAN

Assalamu'alaikum Wr Wb.

Puji dan syukur kita panjatkan kehadirat Illahi robbi, karena dengan izin dan ridho-Nya, Kecamatan Cimenyan mempunyai salah satu Sumber / basis data.

Basis data merupakan salah satu gambaran umum kondisi obyektif diperlukan sebagai pendukung dalam setiap penyusunan program pembangunan di Kecamatan Cimenyan dari *Berbagai Aspek program*.

kami ucapkan terima kasih kepada Saudara Koordinator Statistik ( KSK ) Kecamatan Cimenyan yang mampu menerbitkan buku ini walaupun masih banyak data yang belum terekam namun maklum, mungkin dengan keterbatasannya waktu , tenaga dan sumber data yang ada.

Untuk lebih lengkapnya / sempurnanya data ini, tidak lupa kami menghimbau kepada para pihak terkait sesuai dengan tupoksinya, agar bisa mengimformasikannya data kepada petugas KSK, selanjutnya kepada pengguna Buku ini bisa bermanfaat sebagaimana mestinya.

Semoga dengan terbitnya Buku ini dapat membantu dalam setiap perumusan/perencanaan program.

Demikianlah hal – hal yang dapat kami sampaikan atas perhatian dan bantuannya kami haturkan terimakasih.

Wassalamu'alaikum. Wr. Wb.

Cimenyan, September 2013  
**Camat Cimenyan**

**ASEP RAHMADI,S.IP**  
**Nip.19580604 198101 1 008**



**ASEP RAHMADI,S.IP**  
**CAMAT CIMENYAN**

## **VISI & MISI KABUPATEN BANDUNG**

### **Visi**

“ Terwujudnya Kabupaten Bandung yang Maju Mandiri dan Berdaya Saing, Melalui Tata Kelola Pemerintahan Yang Baik dan Pemantapan Pembangunan Perdesaan, Berlandaskan Religius, Kultural, dan Berwawasan Lingkungan “

### **Misi**

1. Meningkatkan Profesionalisme Birokrasi (Good Government and Clean Government );
2. Meningkatkan Kualitas SDM ( Pendidikan, Kesehatan, Memantapkan Kesalehan Sosial Berlandaskan Iman dan Taqwa );
3. Memantapkan Pemulihan Keseimbangan Lingkungan dan Pembangunan Berkelanjutan;
4. Menggali, Menumbuhkembangkan dan Melestarikan Budaya Sunda serta Kearifan Lokal Lainnya;
5. Memantapkan Pembangunan Perdesaan;
6. Meningkatkan Ketersediaan dan Kualitas Infrastruktur Serta Keterpaduan Pemanfaatan Tata Ruang Wilayah;
7. Meningkatkan Partisipasi Sektor Swasta, Pemberdayaan Ekonomi Kerakyatan dan Daya Saing Daerah;

# **VISI & MISI KECAMATAN CIMENYAN**

## **Visi**

“Mewujudkan masyarakat Cimenyan yang maju, mandiri dan berdaya saing melalui pembangunan agrobisnis dan agrowisata dalam nuansa religius dan peka lingkungan.”

## **Misi**

Guna mewujudkan Visi Kecamatan Cimenyan Kabupaten Bandung menetapkan misi-misi sebagai berikut:

1. Menciptakan Cimenyan sebagai kawasan yang aman, tenteram, tertib serta taat hukum.
2. Mengupayakan, memelihara, mengembangkan dan meningkatkan fasilitas umum dan fasilitas sosial dalam mendukung terwujudnya Cimenyan sebagai wilayah agrobisnis dan agrowisata yang dapat mensejahterakan masyarakat.
3. Melindungi, menata, melestarikan dan memanfaatkan berbagai potensi dan peluang secara bijaksana dan tetap menjunjung tinggi kearifan lokal.
4. Meningkatkan kualitas dan kuantitas secara berkelanjutan terhadap berbagai potensi unggulan melalui penciptaan produk keturunan untuk mempertahankan daya saing, daya dukung, daya tampung dan daya pemasaran.
5. Meningkatkan kesadaran masyarakat terhadap pentingnya pendidikan sebagai faktor penunjang pengembangan kreatifitas, pemanfaatan potensi yang berdaya saing.
6. Memberdayakan dan meningkatkan sumberdaya manusia yang bermoral dengan berlandaskan keimanan dan ketaqwaan terhadap Tuhan Yang Maha Esa
7. Mewujudkan birokrasi yang mampu memperbaiki kekurangan serta peka terhadap kebutuhan masyarakat dan mewujudkan dan memberikan pelayanan prima.
8. Mempersatukan seluruh potensi sumberdaya dan merekatkannya untuk bisa bekerja bersama – sama dan bersama – sama bekerja.



## DAFTAR ISI

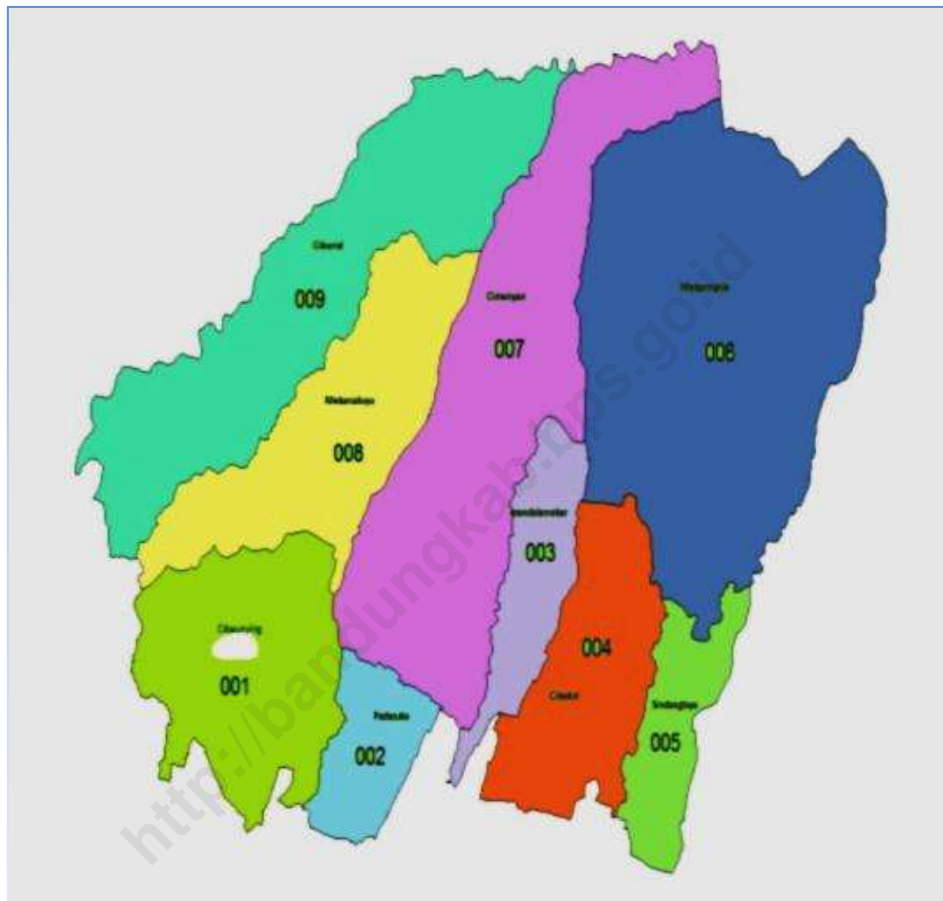
Uraian	Hal
KATA PENGANTAR .....	iii
SAMBUTAN CAMAT.....	iv
PHOTO CAMAT CIMENYAN .....	v
VISI &MISI KABUPATEN BANDUNG .....	vi
VISI & MISI KECAMATAN CIMENYAN .....	vii
DAFTAR ISI .....	viii
PETA KECAMATAN CIMENYAN .....	xii
<b>BAB 1. KEADAAN GEOGRAFIS</b>	<b>1</b>
1.1 Letak Geografis, Topografi, Keberadaan Wilayah dan Ketinggian dari Permukaan Laut [Meter] Menurut Desa di Kecamatan Cimenyan Tahun 2012 .....	3
1.2 Luas Wilayah Desa/Kelurahan Menurut Desa di Kecamatan Cimenyan Tahun 2012 .....	4
1.3 Luas Lahan Sawah Menurut Desa di Kecamatan Cimenyan Tahun 2012 .....	5
1.4 Luas Lahan Non Sawah Menurut Desa di Kecamatan Cimenyan Tahun 2012 .....	7
<b>BAB 2. PEMERINTAHAN</b>	<b>8</b>
2.1 Jumlah Satuan Lingkungan Setempat Menurut Desa di Kecamatan Cimenyan Tahun 2012 .....	10
2.2 Jumlah Pendapatan dan Belanja Keunang Desa Menurut Desa di Kecamatan Cimenyan Tahun 2012 .....	11

2.3	Jumlah Target Realisasi Dan Persentase Penerimaan PBB [Rp] Menurut Desa di Kecamatan Cimenyan Tahun 2012 .....	15
<b>BAB 3. PENDUDUK</b>		<b>16</b>
3.1	Jumlah Penduduk Berdasarkan Jenis Kelamin Menurut Desa di Kecamatan Cimenyan Tahun 2012 .....	18
3.2	Jumlah Kepala Keluarga, Keluarga Pertanian dan anggota Kel Menjadi Buruh Tani Menurut Desa di Kecamatan Cimenyan Tahun 2012 .....	19
3.3	Penduduk Menurut Kelompok Umur Menurut Desa di Kecamatan Cimenyan Tahun 2012 .....	20
3.4	Jumlah Kejadian Kelahiran Berdasar Jenis Kelamin Menurut Desa di Kecamatan Cimenyan Tahun 2012 .....	21
3.5	Jumlah Kejadian Kematian Berdasar Jenis Kelamin Menurut Desa di Kecamatan Cimenyan Tahun 2012 .....	22
3.6	Jumlah Penduduk Berdasar Mata Pencanharian Utama Menurut Desa di Kecamatan Cimenyan Tahun 2012 .....	23
<b>BAB 4. SOSIAL</b>		<b>29</b>
4.1	Jumlah Penduduk Menurut Pendidikan yang Ditamatkan Menurut Desa di Kecamatan Cimenyan Tahun Ajaran 2011 / 2012 .....	31
4.2	Jumlah Sekolah, Siswa dan Guru Taman Kanak-kanak (TK) / ( Tk/TPA ) Negeri dan Swasta Menurut Desa di Kecamatan Cimenyan Tahun 2012 .....	34
4.3	Jumlah Sekolah, Siswa dan Guru Sekolah Dasar (SD) Negeri dan Swasta Menurut Desa di Kecamatan Cimenyan Tahun 2012 .....	35
4.4	Jumlah Sekolah, Siswa dan Guru Sekolah Menengah Pertama (SMP) Negeri dan Swasta Menurut Desa di Kecamatan Cimenyan Tahun 2012 .....	36
4.5	Jumlah Sekolah, Siswa dan Guru Sekolah Menengah Atas (SMA) Negeri dan Swasta Menurut Desa di Kecamatan Cimenyan Tahun 2012 .....	37
4.6	Jumlah Sekolah, Siswa dan Guru Sekolah Menengah Kejuruan (SMK) Negeri dan Swasta Menurut Desa di Kecamatan Cimenyan Tahun 2012 .....	38
4.7	Jumlah Penduduk dan Penduduk Yang Buta Huruf Menurut Desa di Kecamatan Cimenyan Tahun 2012 .....	39

4.8	Jumlah Sekolah dan Guru Madrasah Ibtidaiyah (MI) Negeri dan Swasta Menurut Desa di Kecamatan Cimenyan Tahun 2012 .....	40
4.9	Jumlah Sekolah dan Guru Madrasah Tsanawiyah (MTS) Negeri dan Swasta Menurut Desa di Kecamatan Cimenyan Tahun 2012 .....	41
4.10	Jumlah Sekolah dan Guru Madrasah Aliyah (MA) Negeri dan Swasta Menurut Desa di Kecamatan Cimenyan Tahun 2012 ....	42
4.11	Jumlah Sekolah dan Guru SLB Negeri dan Swasta Menurut Desa di Kecamatan Cimenyan Tahun 2012 .....	43
4.12	Jumlah Sekolah, Santri dan Pengasuh Pondok Pesantren Menurut Desa di Kecamatan Cimenyan Tahun 2012 .....	44
4.13	Jumlah Lembaga Pendidikan Keterampilan Menurut Desa di Kecamatan Cimenyan Tahun Ajaran 2011/2012 .....	45
4.14	Jumlah Sarana Kesehatan Menurut Desa di Kecamatan Cimenyan Tahun 2012 .....	47
4.15	Jumlah Tenaga Kesehatan Yang Tinggal di desa / Kelurahan Menurut Desa di Kecamatan Cimenyan Tahun 2012 .....	50
4.16	Jumlah PUS, WUS dan Peserta KB Menurut Desa di Kecamatan Cimenyan Tahun 2012 .....	51
4.17	Jumlah Akseptor KB Aktif Menurut Pemakai Alat Kontrasepsi Menurut Desa di Kecamatan Cimenyan Tahun 2012 .....	52
4.18	Cakupan Imunisasi Berdasarkan Jenis Vaksin Menurut Desa di Kecamatan Cimenyan Tahun 2012 .....	54
4.19	Jumlah Balita dan Status Gizi Menurut Desa di Kecamatan Cimenyan Tahun 2012 .....	57
4.20	Banyaknya Tempat Ibadah Menurut Desa di Kecamatan Cimenyan Tahun 2012.....	58
4.21	Jumlah Penduduk Pemeluk Agama Menurut Desa di Kecamatan Cimenyan Tahun 2012 .....	60
4.22	Jumlah Penyandang Masalah Kesejahteraan Sosial Menurut Desa di Kecamatan Cimenyan Tahun 2012 .....	61
4.23	Jumlah Petugas Keamanan (Sipil dan Polisi) Menurut Desa di Kecamatan Cimenyan Tahun 2012 .....	64

<b>BAB 5. PERTANIAN</b>	<b>65</b>
5.1 Luas dan Produksi Tanaman Padi, Palawija dan Sayuran Berdasar Komoditas Menurut Desa di Kecamatan Cimencyan Tahun 2012 .....	67
5.2 Luas dan Produksi Tanaman Buah-buahan Menurut Jenis Komoditas Menurut Desa di Kecamatan Cimencyan Tahun 2012 .....	76
5.3 Luas dan Produksi Tanaman Perkebunan Menurut Jenis Komoditas Menurut Desa di Kecamatan Cimencyan Tahun 2012 .....	81
5.4 Jumlah Ternak Besar dan Kecil Menurut Desa di Kecamatan Cimencyan Tahun 2012 .....	83
 <b>BAB 6. KEUANGAN DAN KEGIATAN EKONOMI</b>	 <b>85</b>
6.1 Jumlah Industri Kecil dan Kerajinan Rumah Tangga Menurut Desa di Kecamatan Cimencyan Tahun 2012 .....	86
6.2 Jumlah Unit Kegiatan Perdagangan Menurut Desa di Kecamatan Cimencyan Tahun 2012 .....	88
6.3 Jumlah Koperasi Menurut Desa di Kecamatan Cimencyan Tahun 2012 .....	90
6.4 Jumlah Lembaga Keuangan dan Fasilitasnya Menurut Desa di Kecamatan Cimencyan Tahun 2012 .....	91
6.5 Jumlah Unit Usaha Jasa Menurut Desa di Kecamatan Cimencyan Tahun 2012 .....	92
 <b>BAB 7. HOTEL DAN FASILITAS PARIWISATA</b>	 <b>94</b>
7.1 Jumlah Fasilitas Pariwisata dan Hiburan Menurut Desa di Kecamatan Cimencyan Tahun 2012 .....	95
7.2 Jumlah Fasilitas Pendukung Pariwisata Menurut Desa di Kecamatan Cimencyan Tahun 2012 .....	97

## Peta Kecamatan Cimenyang



# BAB 1

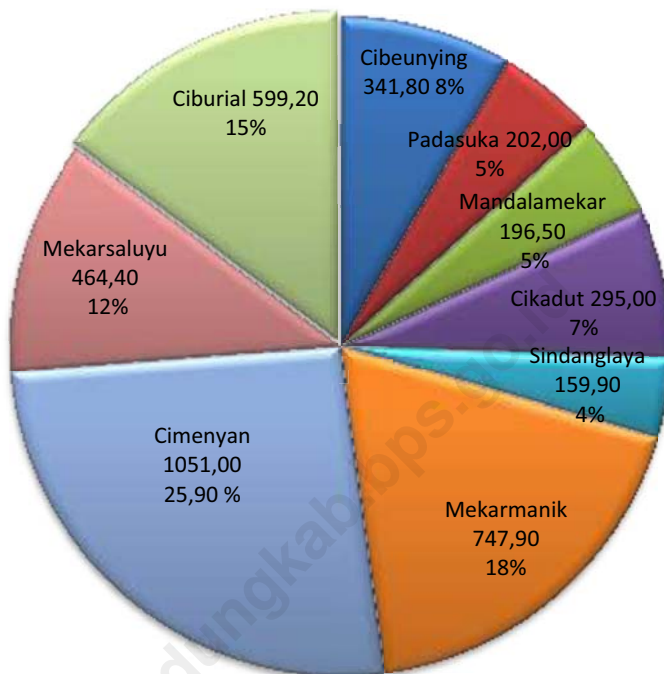
---

## KEADAAN GEOGRAFI



1

**Gambar 1.1**  
**Luas Wilayah Administrasi Desa**  
**Di Kecamatan Cimenyan Tahun 2012**



**Tabel 1.1.**  
**Letak Geografis, Topografi, Keberadaan Wilayah dan Ketinggian dari Permukaan Laut**  
**[Meter]**  
**Menurut Desa di Kecamatan Cimenyan Tahun 2012**

Letak Geografis Desa/Kelurahan				
Kode	Desa/Kelurahan	Topografi Wilayah	Keberadaan Wilayah	Ketinggian dari Permukaan Laut [Meter]
(1)	(2)	(3)	(4)	(5)
001	Cibeunying	Lereng/Punggung Bukit	Luar Kawasan Hutan	700
002	Padasuka	Lereng/Punggung Bukit	Luar Kawasan Hutan	800
003	Mandalamekar	Lereng/Punggung Bukit	Luar Kawasan Hutan	1.200
004	Cikadut	Lereng/Punggung Bukit	Luar Kawasan Hutan	700
005	Sindanglaya	Lereng/Punggung Bukit	Luar Kawasan Hutan	750
006	Mekarmanik	Lereng/Punggung Bukit	Luar Kawasan Hutan	1.700
007	Cimenyan	Lereng/Punggung Bukit	Tepi/Sekitar Kawasan Hutan	1.300
008	Mekarsaluyu	Lereng/Punggung Bukit	Luar Kawasan Hutan	800
009	Ciburial	Lereng/Punggung Bukit	Luar Kawasan Hutan	1.200

Sumber : Profil Desa



**Tabel 1.2**  
**Luas Wilayah Desa/Kelurahan**  
**Menurut Desa di Kecamatan Cimenyan Tahun 2012**

Kode	Desa/Kelurahan	Luas Wilayah [Hektar]	Persentase terhadap luas Kecamatan (%)
(1)	(2)	(3)	(4)
001	Cibeunying	341,80	8,42
002	Padasuka	202,00	4,98
003	Mandalamekar	196,50	4,84
004	Cikadut	295,00	7,27
005	Sindanglaya	159,90	3,94
006	Mekarmanik	747,90	18,43
007	Cimenyan	1.051,00	25,90
008	Mekarsaluyu	464,40	11,45
009	Ciburial	599,20	14,77
<b>Jumlah</b>		<b>4.057,70</b>	<b>100</b>

Sumber : Profil Desa

**Tabel 1.3**  
**Luas Lahan Sawah**  
**Menurut Desa di Kecamatan Cimenyan Tahun 2012**

Kode	Desa/Kelurahan	Luas Lahan Sawah [Hektar]	Luas Lahan Non Sawah [Hektar]	Total
(1)	(2)	(3)	(4)	(5)
001	Cibeunying	00,00	196,20	196,20
002	Padasuka	4,00	177,70	181,70
003	Mandalamekar	10,00	133,30	143,30
004	Cikadut	57,00	141,00	198,00
005	Sindanglaya	49,00	50,10	99,10
006	Mekarmanik	24,60	424,10	448,70
007	Cimenyan	24,00	955,00	979,00
008	Mekarsaluyu	5,00	179,50	184,50
009	Ciburial	31,00	366,32	397,32
<b>Jumlah</b>		<b>204,60</b>	<b>2.623,22</b>	<b>2.827,82</b>

Sumber : Profil Desa

**Tabel 1.3 ( Lanjutan )**  
**Luas Lahan Sawah**  
**Menurut Desa di Kecamatan Cimenyan Tahun 2012**

Kode	Desa/Kelurahan	Lahan Sawah		
		Lahan Berpengairan Teknis	Lahan Berpengairan Nonteknis	Lahan Tidak Berpengairan
(1)	(2)	(3)	(4)	(5)
001	Cibeunying	0,00	0,00	0,00
002	Padasuka	0,00	4,00	0,00
003	Mandalamekar	0,00	10,00	0,00
004	Cikadut	15,00	37,00	5,00
005	Sindanglaya	46,70	0,30	2,00
006	Mekarmanik	0,00	15,60	9,00
007	Cimenyan	0,00	5,00	19,00
008	Mekarsaluyu	0,00	0,00	5,00
009	Ciburials	18,00	13,00	0,00
<b>Jumlah</b>		<b>79,70</b>	<b>84,90</b>	<b>40,00</b>

Sumber : Profil Desa

**Tabel 1.4**  
**Luas Lahan Non Sawah**  
**Menurut Desa di Kecamatan Cimenyan Tahun 2012**

Kode	Desa/Kelurahan	Luas Lahan Pertanian Bukan Sawah (ladang, tambak, kebun, hutan rakyat, peternakan, dsb) [Hektar]	Luas Lahan Nonpertanian (industri, perumahan, perkantoran, pertokoan, dsb) [Hektar]
(1)	(2)	(3)	(4)
001	Cibeunying	196,20	145,60
002	Padasuka	177,70	20,30
003	Mandalamekar	133,30	53,20
004	Cikadut	141,00	97,00
005	Sindanglaya	50,10	60,80
006	Mekarmanik	424,10	299,20
007	Cimenyan	979,00	72,00
008	Mekarsaluyu	179,50	281,90
009	Ciburial	366,32	100,95
<b>Jumlah</b>		<b>2.647,22</b>	<b>1.130,95</b>

Sumber : Profil Desa

# **BAB 2**

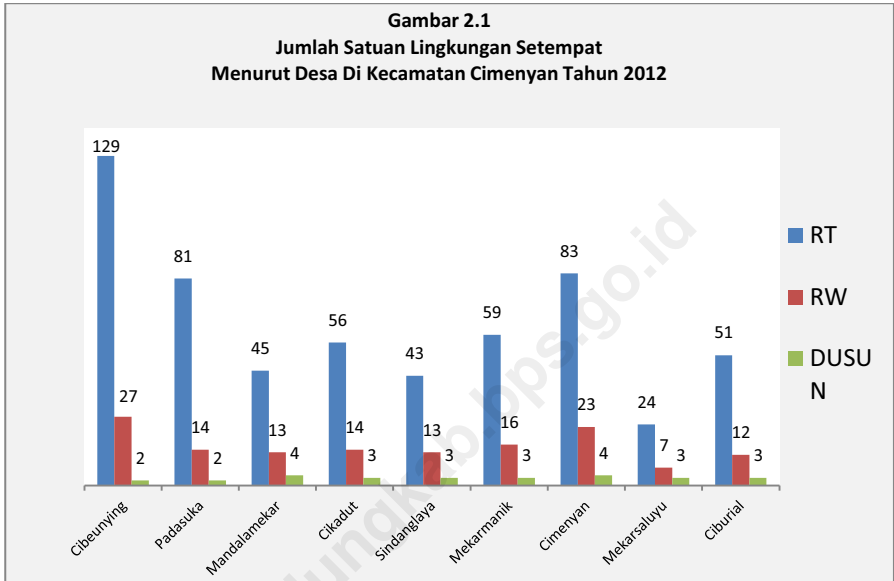
---

# **PEMERINTAHAN**



<http://bandungkab.bps.go.id>

**Gambar 2.1**  
**Jumlah Satuan Lingkungan Setempat**  
**Menurut Desa Di Kecamatan Cimenyan Tahun 2012**



**Tabel 2.1**  
**Jumlah Satuan Lingkungan Setempat**  
**Menurut Desa di Kecamatan Cimenyan Tahun 2012**

Kode	Desa/Kelurahan	RT	RW	Dusun
(1)	(2)	(3)	(4)	(5)
001	Cibeunying	129	27	2
002	Padasuka	81	14	2
003	Mandalamekar	45	13	4
004	Cikadut	56	14	3
005	Sindanglaya	43	13	3
006	Mekarmanik	59	16	3
007	Cimenyan	83	23	4
008	Mekarsaluyu	24	7	3
009	Ciburial	51	12	3
<b>Jumlah</b>		<b>571</b>	<b>139</b>	<b>27</b>

Sumber : Profil Desa

**Tabel 2.2**  
**Jumlah Pendapatan dan Belanja Keuangan Desa**  
**Menurut Desa di Kecamatan Cimenyan Tahun 2012**  
**( Ribuan Rupiah )**

Kode	Desa/Kelurahan	Pendapatan Desa			
		Pendapatan Asli Daerah	Bagi Hasil Pajak	Bagian Dari Retribusi	Alokasi Dana Desa ( ADD )
(1)	(2)	(3)	(4)	(5)	(6)
001	Cibeunying	8.400	139.710	392.100	163.800
002	Padasuka	9.200	37.000	494.160	265.000
003	Mandalamekar	2.800	39.000	168.913	145.172
004	Cikadut	9.015	37.000	120.000	216.587
005	Sindanglaya	4.800	37.000	217.000	235.116
006	Mekarmanik	12.500	39.000	17.800	329.600
007	Cimenyan	23.100	39.117	61.000	400.000
008	Mekarsaluyu	9.000	21.700	92.000	298.216
009	Ciburial	6.000	37.000	116.000	528.097
<b>Jumlah</b>		<b>84.815</b>	<b>426.527</b>	<b>1.678.973</b>	<b>2.581.588</b>

Sumber : Profil Desa



**Tabel 2.2 ( Lanjutan )**  
**Jumlah Pendapatan dan Belanja Keuangan Desa**  
**Menurut Desa di Kecamatan Cimenyan Tahun 2012**  
**( Ribuan Rupiah )**

Kode	Desa/Kelurahan	Pendapatan Desa		
		Bantuan Pemerintah Pem Prov,Kab,DII	Hibah	Sumbangan Dari Pihak Ketiga
(1)	(2)	(7)	(8)	(9)
001	Cibeunying	15.000	48.000	96.409
002	Padasuka	15.000	0	48.921
003	Mandalamekar	15.000	0	0
004	Cikadut	15.000	0	93.260
005	Sindanglaya	15.000	0	3.000
006	Mekarmanik	15.000	0	181.200
007	Cimenyan	15.000	0	80.000
008	Mekarsaluyu	15.000	0	25.000
009	Ciburial	15.000	0	162.903
<b>Jumlah</b>		<b>135.000</b>	<b>48.000</b>	<b>690.693</b>

Sumber : Profil Desa

**Tabel 2.2 ( Lanjutan )**  
**Jumlah Pendapatan dan Belanja Keuangan Desa**  
**Menurut Desa di Kecamatan Cimenyan Tahun 2012**  
**( Ribuan Rupiah )**

Kode	Desa/Kelurahan	Belanja Desa			
		Belanja Pegawai	Belanja Barang / Jasa	Belanja Modal	Belanja Subsidi
(1)	(2)	(3)	(4)	(5)	(6)
001	Cibeunying	366.358	217.800	100.000	19.280
002	Padasuka	265.000	59.800	415.000	29.800
003	Mandalamekar	115.900	95.400	132.265	20.000
004	Cikadut	139.200	29.700	311.962	0
005	Sindanglaya	116.719	143.700	293.418	4.000
006	Mekarmanik	157.600	295.000	107.250	0
007	Cimenyan	159.200	63.000	371.215	4.000
008	Mekarsaluyu	115.900	228.116	58.000	15.800
009	Ciburial	159.000	558.107	107.110	0
<b>Jumlah</b>		<b>1.594.877</b>	<b>1.690.623</b>	<b>1.896.220</b>	<b>92.880</b>

Sumber : Profil Desa

**Tabel 2.2 ( Lanjutan )**  
**Jumlah Pendapatan dan Belanja Keuangan Desa**  
**Menurut Desa di Kecamatan Cimenyan Tahun 2012**  
**( Ribuan Rupiah )**

Kode	Desa/Kelurahan	Belanja Desa			
		Belanja Hibah	Belanja Bantuan Sosial	Belanja Bantuan Keuangan	Belanja Tak Terduga
(1)	(2)	(7)	(8)	(9)	(10)
001	Cibeunying	46.500	50.650	9.750	53.081
002	Padasuka	17.000	5.000	0	77.681
003	Mandalamekar	0	0	0	7.820
004	Cikadut	0	0	0	10.000
005	Sindanglaya	0	7.200	3.482	60.000
006	Mekarmanik	10.000	5.000	3.970	16.280
007	Cimenyan	15.200	7.500	17.185	12.700
008	Mekarsaluyu	0	9.500	0	8.600
009	Ciburial	15.000	5.000	0	20.783
<b>Jumlah</b>		<b>103.700</b>	<b>89.850</b>	<b>34.387</b>	<b>266.945</b>

Sumber : Profil Desa

**Tabel 2.3**  
**Jumlah Target Realisasi Dan Persentase Penerimaan PBB [Ribuan Rupiah]**  
**Menurut Desa di Kecamatan Cimenyan Tahun 2012**


Kode	Desa/Kelurahan	Target	Realisasi
(1)	(2)		
001	Cibeunying	751.617	608.810
002	Padasuka	260.041	129.816
003	Mandalamekar	54.211	31.105
004	Cikadut	121.724	890.000
005	Sindanglaya	81.778	41.313
006	Mekarmanik	63.000	36.216
007	Cimenyan	82.116	53.200
008	Mekarsaluyu	56.392	31.219
009	Ciburial	98.566	59.092
<b>Jumlah</b>		<b>1.569.445</b>	<b>1.880.771</b>

Sumber : Profil Desa

# **BAB 3**

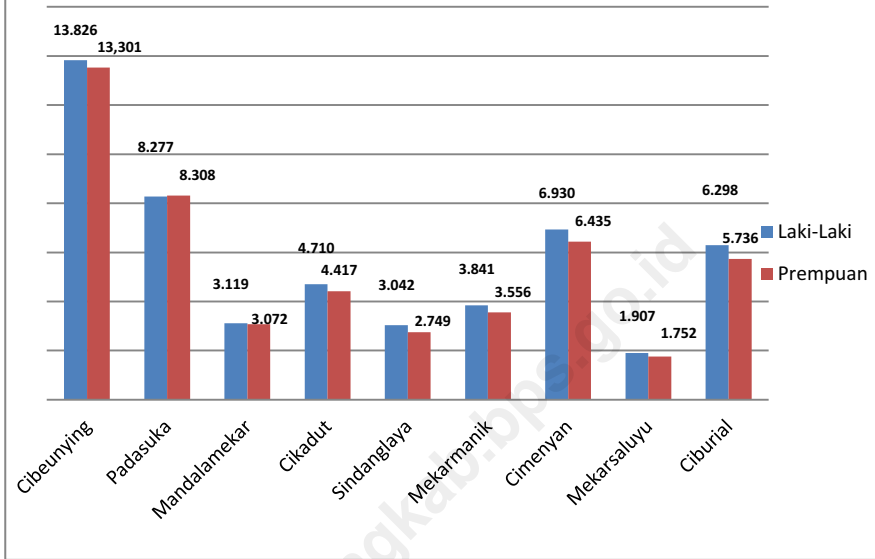
---

## **PENDUDUK**



<http://bandungkab.bps.go>

**Gambar 3.1**  
**Jumlah Penduduk Laki-laki dan Perempuan**  
**Menurut Desa di Kecamatan Cimenyan**  
**Tahun 2012**



**Tabel 3.1**  
**Jumlah Penduduk Berdasarkan Jenis Kelamin**  
**Menurut Desa di Kecamatan Cimenyan Tahun 2012**

Kode	Desa/Kelurahan	Penduduk		Total
		Laki-laki	Perempuan	
(1)	(2)	(3)	(4)	(5)
001	Cibeunying	13.826	13.522	27.348
002	Padasuka	8.277	8.308	16.585
003	Mandalamekar	3.119	3.072	6.191
004	Cikadut	4.710	4.417	9.127
005	Sindanglaya	3.042	2.749	5.791
006	Mekarmanik	3.841	3.556	7.397
007	Cimenyan	6.930	6.435	13.365
008	Mekarsaluyu	1.907	1.752	3.659
009	Ciburial	6.298	5.736	12.034
<b>Jumlah</b>		<b>51.950</b>	<b>49.547</b>	<b>101.497</b>

Sumber : Profil Desa

**Tabel 3.2**  
**Jumlah Kepala Keluarga, Keluarga Pertanian dan Anggota Kel Menjadi Buruh Tani**  
**Menurut Desa di Kecamatan Cimenyan Tahun 2012**

Kode	Desa/Kelurahan	Jumlah Kepala Keluarga	Jumlah Keluarga Pertanian	Jumlah Anggota Kel. Menjadi Buruh Tani
(1)	(2)	(3)	(4)	(5)
001	Cibeunying	7.758	131	590
002	Padasuka	3.493	36	135
003	Mandalamekar	1.811	144	536
004	Cikadut	2.571	201	760
005	Sindanglaya	1.669	132	296
006	Mekarmanik	2.120	1.595	560
007	Cimenyan	3.606	3.210	972
008	Mekarsaluyu	1.013	637	210
009	Ciburial	3.529	3.764	1.730
<b>Jumlah</b>		<b>27.570</b>	<b>9.850</b>	<b>5.789</b>

Sumber : Profil Desa



**Tabel 3.3**  
**Penduduk Menurut Kelompok Umur**  
**Menurut Desa di Kecamatan Cimenyan Tahun 2012**

Kode	Desa/Kelurahan	Kelompok Umur		
		0-14 Tahun	15-64 Tahun	65+ Tahun
(1)	(2)	(3)	(4)	(5)
001	Cibeunying	8.193	17.294	1.861
002	Padasuka	4.993	10.284	1.308
003	Mandalamekar	1.763	4.117	311
004	Cikadut	2.760	5.838	529
005	Sindanglaya	1.803	3.692	296
006	Mekarmanik	2.198	4.708	491
007	Cimenyan	5.120	7.947	298
008	Mekarsaluyu	1.220	2.203	236
009	Ciburial	3.162	8.393	479
<b>Jumlah</b>		<b>31.212</b>	<b>64.476</b>	<b>5.809</b>

Sumber : Profil Desa

**Tabel 3.4**  
**Jumlah Kejadian Kelahiran Berdasar Jenis Kelamin**  
**Menurut Desa di Kecamatan Cimencyan Tahun 2012**

Kode	Desa/Kelurahan	Jumlah Kejadian Kelahiran		
		Laki-laki	Perempuan	Total
(1)	(2)	(3)	(4)	(5)
001	Cibeunying	40	19	59
002	Padasuka	19	13	22
003	Mandalamekar	17	21	38
004	Cikadut	27	21	48
005	Sindanglaya	8	13	21
006	Mekarmanik	27	19	46
007	Cimencyan	29	20	49
008	Mekarsaluyu	34	31	67
009	Ciburial	24	36	60
<b>Jumlah</b>		<b>225</b>	<b>193</b>	<b>410</b>

Sumber : Profil Desa

**Tabel 3.5**  
**Jumlah Kejadian Kematian Berdasar Jenis Kelamin**  
**Menurut Desa di Kecamatan Cimenyan Tahun 2012**

Kode	Desa/Kelurahan	Jumlah Kejadian Kematian		
		Laki-laki	Perempuan	Total
(1)	(2)	(3)	(4)	(5)
001	Cibeunying	12	17	29
002	Padasuka	5	3	8
003	Mandalamekar	12	9	21
004	Cikadut	16	19	35
005	Sindanglaya	6	5	11
006	Mekarmanik	11	13	24
007	Cimenyan	11	9	20
008	Mekarsaluyu	11	7	18
009	Ciburial	13	9	22
<b>Jumlah</b>		<b>97</b>	<b>91</b>	<b>188</b>

Sumber : Profil Desa

**Tabel 3.6**  
**Jumlah Penduduk Berdasar Mata Pencapaian Utama**  
**Menurut Desa di Kecamatan Cimenyan Tahun 2011**

Kode	Desa/Kelurahan	Pertanian		
		Tanaman Bahan Makanan (Palawija, Hortikultura)	Perkebunan	Peternakan
(1)	(2)	(3)	(4)	(5)
001	Cibeunying	40	9	10
002	Padasuka	29	48	21
003	Mandalamekar	55	2	30
004	Cikadut	291	0	209
005	Sindanglaya	81	0	0
006	Mekarmanik	609	0	9
007	Cimenyan	2.210	0	18
008	Mekarsaluyu	1.492	0	16
009	Ciburial	1.151	0	420
<b>Jumlah</b>		<b>5.958</b>	<b>59</b>	<b>733</b>

Sumber : Profil Desa

**Tabel 3.6 (Lanjutan)**  
**Jumlah Penduduk Berdasar Mata Pencapaian Utama**  
**Menurut Desa di Kecamatan Cimenyan Tahun 2011**

Kode	Desa/Kelurahan	Pertanian		Buruh Tani
		Perikanan	Kehutanan	
(1)	(2)	(3)	(4)	(5)
001	Cibeunying	0	0	115
002	Padasuka	0	0	49
003	Mandalamekar	0	0	715
004	Cikadut	0	0	405
005	Sindanglaya	0	0	1.348
006	Mekarmanik	0	2	1.150
007	Cimenyan	2	0	1.519
008	Mekarsaluyu	0	0	702
009	Ciburial	0	0	625
<b>Jumlah</b>		<b>2</b>	<b>2</b>	<b>6.628</b>

Sumber : Profil Desa

**Tabel 3.6 (Lanjutan)**  
**Jumlah Penduduk Berdasar Mata Pencapaian Utama**  
**Menurut Desa di Kecamatan Cimenyan Tahun 2011**

Kode	Desa/Kelurahan	Pertambangan dan Penggalian	Industri Pengolahan	Bangunan/Konstruksi
(1)	(2)	(3)	(4)	(5)
001	Cibeunying	6	218	2.017
002	Padasuka	0	112	911
003	Mandalamekar	0	59	360
004	Cikadut	15	27	1.505
005	Sindanglaya	0	520	189
006	Mekarmanik	62	59	590
007	Cimenyan	0	212	410
008	Mekarsaluyu	0	155	207
009	Ciburial	0	172	220
<b>Jumlah</b>		<b>83</b>	<b>1.534</b>	<b>6.409</b>

Sumber : Profil Desa

**Tabel 3.6 (Lanjutan)**  
**Jumlah Penduduk Berdasar Mata Pencapaian Utama**  
**Menurut Desa di Kecamatan Cimenyan Tahun 2011**

Kode	Desa/Kelurahan	Perdagangan (Besar dan Eceran)	Hotel dan Restoran	Angkutan
(1)	(2)	(3)	(4)	(5)
001	Cibeunying	92	11	559
002	Padasuka	302	0	360
003	Mandalamekar	125	10	92
004	Cikadut	700	170	72
005	Sindanglaya	100	0	297
006	Mekarmanik	12	0	38
007	Cimenyan	462	0	54
008	Mekarsaluyu	128	11	21
009	Ciburial	215	40	21
<b>Jumlah</b>		<b>2.136</b>	<b>242</b>	<b>1.514</b>

Sumber : Profil Desa

**Tabel 3.6 (Lanjutan)**  
**Jumlah Penduduk Berdasar Mata Pencapaian Utama**  
**Menurut Desa di Kecamatan Cimenyan Tahun 2011**

Kode	Desa/Kelurahan	Komunikasi (Wartel, Warnet, dsb)	Jasa Pemerintahan	
			Pegawai Negeri Sipil (PNS)	TNI/POLRI
(1)	(2)	(3)	(4)	(5)
001	Cibeunying	550	2.170	828
002	Padasuka	11	498	34
003	Mandalamekar	5	212	36
004	Cikadut	22	407	11
005	Sindanglaya	11	78	92
006	Mekarmanik	0	9	2
007	Cimenyan	2	41	35
008	Mekarsaluyu	0	248	8
009	Ciburial	4	359	4
<b>Jumlah</b>		<b>605</b>	<b>4.022</b>	<b>1.050</b>

Sumber : Profil Desa



**Tabel 3.6 (Lanjutan)**  
**Jumlah Penduduk Berdasar Mata Pencapaian Utama**  
**Menurut Desa di Kecamatan Cimenyan Tahun 2011**

Kode	Desa/Kelurahan	Jasa Lainnya	Sumber Penghasilan Utama Sebagian Besar Penduduk
(1)	(2)	(3)	(4)
001	Cibeunying	3.710	Jasa Lainnya
002	Padasuka	410	Buruh Bangunan/Konstruksi
003	Mandalamekar	410	Pertanian/Buruh Tani
004	Cikadut	73	Buruh Bangunan/Konstruksi
005	Sindanglaya	521	Pertanian/Buruh Tani
006	Mekarmanik	210	Pertanian/Buruh Tani
007	Cimenyan	332	Pertanian/Buruh Tani
008	Mekarsaluyu	235	Pertanian/Buruh Tani
009	Ciburial	501	Pertanian/Buruh Tani
<b>Jumlah</b>		<b>6.402</b>	

Sumber : Profil Desa

# **BAB 4**

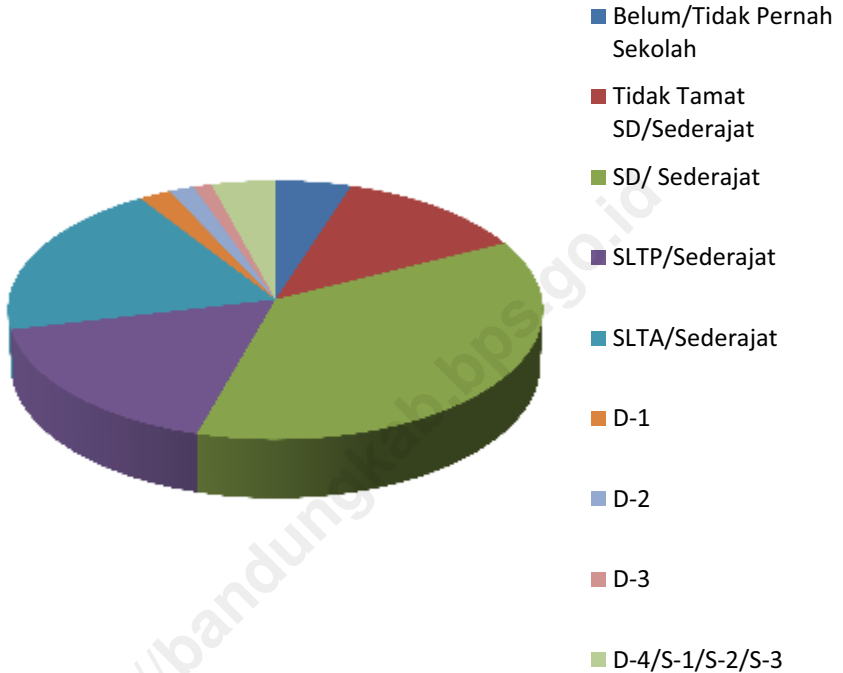
---

## **SOSIAL**



<http://bandungkab.bps.go.id>

**Gambar 4.1**  
**Jumlah Penduduk Menurut Pendidikan yang Ditamatkan**  
**di Kecamatan Cimenyang Tahun 2012**



**Tabel 4.1**  
**Jumlah Penduduk Menurut Pendidikan yang Ditamatkan**  
**Menurut Desa di Kecamatan Cimenyan Tahun Ajaran 2010/2011**

Kode	Desa/Kelurahan	Pendidikan Yang Ditamatkan		
		Belum/Tidak Pernah Sekolah	Tidak Tamat SD/Sederajat	SD/Sederajat
(1)	(2)	(3)	(4)	(5)
001	Cibeunying	1.175	2.988	6.614
002	Padasuka	998	1.810	4.367
003	Mandalamekar	285	760	2.069
004	Cikadut	372	1.138	3.363
005	Sindanglaya	254	724	2.035
006	Mekarmanik	299	823	4.268
007	Cimenyan	563	1.594	5.711
008	Mekarsaluyu	161	442	1.588
009	Ciburial	540	1.464	4.569
<b>Jumlah</b>		<b>4.647</b>	<b>11.743</b>	<b>34.584</b>

Sumber : Profil Desa

**Tabel 4.1 (Lanjutan)**  
**Jumlah Penduduk Menurut Pendidikan yang Ditamatkan**  
**Menurut Desa di Kecamatan Cimenyan Tahun Ajaran 2010/2011**

Kode	Desa/Kelurahan	Pendidikan Yang Ditamatkan		
		SLTP/Sederajat	SLTA/Sederajat	D-1
(1)	(2)	(3)	(4)	(5)
001	Cibeunying	4.749	7.405	784
002	Padasuka	3.197	3.958	329
003	Mandalamekar	845	874	163
004	Cikadut	1.232	1.248	77
005	Sindanglaya	1.050	945	181
006	Mekarmanik	525	179	14
007	Cimenyan	1.899	1.412	114
008	Mekarsaluyu	517	461	57
009	Ciburial	1.854	1.860	206
<b>Jumlah</b>		<b>15.868</b>	<b>18.343</b>	<b>1.925</b>

Sumber : Profil Desa

**Tabel 4.1 (Lanjutan)**  
**Jumlah Penduduk Menurut Pendidikan yang Ditamatkan**  
**Menurut Desa di Kecamatan Cimenyan Tahun Ajaran 2010/2011**

Kode	Desa/Kelurahan	Pendidikan Yang Ditamatkan			
		D-2	D-3	D-4	S-1/S-2/S-3
(1)	(2)	(3)	(4)	(5)	(6)
001	Cibeunying	527	264	-	1.929
002	Padasuka	322	292	-	715
003	Mandalamekar	174	178	-	169
004	Cikadut	84	102	-	614
005	Sindanglaya	27	30	-	78
006	Mekarmanik	2	8	-	21
007	Cimenyan	118	108	-	141
008	Mekarsaluyu	37	77	-	165
009	Ciburial	324	87	-	93
<b>Jumlah</b>		<b>1.615</b>	<b>1.146</b>	<b>-</b>	<b>3.925</b>

Sumber : Profil Desa

**Tabel 4.2**  
**Jumlah Sekolah, Siswa dan Guru Taman Kanak-Kanak (TK) / ( TK /TPA )**  
**Negeri dan Swasta**  
**Menurut Desa di Kecamatan Cimenyan Tahun 2012**

Kode	Desa/Kelurahan	Jumlah Sekolah	Jumlah Siswa	Jumlah Guru
(1)	(2)	(3)	(4)	(5)
001	Cibeunying	13	878	41
002	Padasuka	5	463	16
003	Mandalamekar	1	148	10
004	Cikadut	2	219	19
005	Sindanglaya	2	149	7
006	Mekarmanik	2	70	6
007	Cimenyan	6	260	30
008	Mekarsaluyu	3	216	15
009	Ciburial	4	455	20
<b>Jumlah</b>		<b>38</b>	<b>2.858</b>	<b>164</b>

Sumber : Profil Desa

**Tabel 4.3**  
**Jumlah Sekolah, Siswa dan Guru Sekolah Dasar (SD) Negeri dan Swasta**  
**Menurut Desa di Kecamatan Cimenyan Tahun 2012**

Kode	Desa/Kelurahan	Jumlah Sekolah	Jumlah Siswa	Jumlah Guru
(1)	(2)	(3)	(4)	(5)
001	Cibeunying	8	1.561	78
002	Padasuka	12	2.011	98
003	Mandalamekar	3	1.055	33
004	Cikadut	2	1.319	26
005	Sindanglaya	2	748	27
006	Mekarmanik	6	923	50
007	Cimenyan	8	1.319	49
008	Mekarsaluyu	2	417	16
009	Ciburial	10	1.953	99
<b>Jumlah</b>		<b>53</b>	<b>11.306</b>	<b>476</b>

Sumber : Profil Desa



**Tabel 4.4**  
**Jumlah Sekolah, Siswa dan Guru Sekolah Menengah Pertama (SMP)**  
**Negeri dan Swasta**  
**Menurut Desa di Kecamatan Cimenyan Tahun 2012**

Kode	Desa/Kelurahan	Jumlah Sekolah	Jumlah Siswa	Jumlah Guru
(1)	(2)	(3)	(4)	(5)
001	Cibeunying	3	915	21
002	Padasuka	2	1.617	36
003	Mandalamekar	1	402	20
004	Cikadut	1	429	25
005	Sindanglaya	1	419	13
006	Mekarmanik	2	190	11
007	Cimenyan	1	375	26
008	Mekarsaluyu	1	193	11
009	Ciburial	2	217	51
<b>Jumlah</b>		<b>14</b>	<b>4.757</b>	<b>214</b>

Sumber : Profil Desa

**Tabel 4.5**  
**Jumlah Sekolah, Siswa dan Guru Sekolah Menengah Atas (SMA) Negeri dan Swasta**  
**Menurut Desa di Kecamatan Cimenyan Tahun 2012**

Kode	Desa/Kelurahan	Jumlah Sekolah	Jumlah Siswa	Jumlah Guru
(1)	(2)	(3)	(4)	(5)
001	Cibeunying	2	716	8
002	Padasuka	0	0	0
003	Mandalamekar	0	0	0
004	Cikadut	1	187	14
005	Sindanglaya	1	172	9
006	Mekarmanik	0	0	0
007	Cimenyan	0	0	0
008	Mekarsaluyu	0	0	0
009	Ciburial	1	217	33
<b>Jumlah</b>		<b>4</b>	<b>1.292</b>	<b>64</b>

Sumber : Profil Desa

**Tabel 4.6**  
**Jumlah Sekolah, Siswa dan Guru Sekolah Menengah Kejuruan (SMK)**  
**Negeri dan Swasta**  
**Menurut Desa di Kecamatan Cimenyan Tahun 2012**

Kode	Desa/Kelurahan	Jumlah Sekolah	Jumlah Siswa	Jumlah Guru
(1)	(2)	(3)	(4)	(5)
001	Cibeunying	1	211	13
002	Padasuka	0	0	0
003	Mandalamekar	0	0	0
004	Cikadut	1	173	20
005	Sindanglaya	0	0	0
006	Mekarmanik	0	0	0
007	Cimenyan	0	0	0
008	Mekarsaluyu	0	0	0
009	Ciburial	0	0	0
<b>Jumlah</b>		<b>2</b>	<b>384</b>	<b>33</b>

Sumber : Profil Desa

**Tabel 4.7**  
**Jumlah Penduduk dan Penduduk Yang Buta Huruf**  
**Menurut Desa di Kecamatan Cimenyan Tahun 2012**

Kode	Desa/Kelurahan	Jumlah Penduduk	Jumlah Penduduk Buta Huruf
(1)	(2)	(3)	(4)
001	Cibeunying	27.348	29
002	Padasuka	16.585	15
003	Mandalamekar	6.191	29
004	Cikadut	9.127	105
005	Sindanglaya	5.791	0
006	Mekarmanik	7.397	18
007	Cimenyan	13.365	20
008	Mekarsaluyu	3.659	4
009	Ciburial	12.034	105
<b>Jumlah</b>		<b>101.497</b>	<b>325</b>

Sumber : Profil Desa

**Tabel 4.8**  
**Jumlah Sekolah dan Guru Madrasah Ibtidaiyah (MI) Negeri dan Swasta**  
**Menurut Desa di Kecamatan Cimenyan Tahun 2012**

Kode	Desa/Kelurahan	Jumlah Sekolah	Jumlah Siswa	Jumlah Guru
(1)	(2)	(3)	(4)	(5)
001	Cibeunying	0	0	0
002	Padasuka	8	416	29
003	Mandalamekar	1	42	9
004	Cikadut	0	0	0
005	Sindanglaya	0	0	0
006	Mekarmanik	0	0	0
007	Cimenyan	0	0	0
008	Mekarsaluyu	0	0	0
009	Ciburial	0	0	0
<b>Jumlah</b>		<b>9</b>	<b>458</b>	<b>38</b>

Sumber : Profil Desa

**Tabel 4.9**  
**Jumlah Sekolah dan Guru Madrasah Tsanawiyah (MTS) Negeri dan Swasta**  
**Menurut Desa di Kecamatan Cimenyan Tahun 2012**

Kode	Desa/Kelurahan	Jumlah Sekolah	Jumlah Siswa	Jumlah Guru
(1)	(2)	(3)	(4)	(5)
001	Cibeunying	0	0	0
002	Padasuka	0	0	0
003	Mandalamekar	0	0	0
004	Cikadut	0	0	0
005	Sindanglaya	0	0	0
006	Mekarmanik	0	0	0
007	Cimenyan	0	0	0
008	Mekarsaluyu	0	0	0
009	Ciburial	2	116	8
<b>Jumlah</b>		<b>2</b>	<b>116</b>	<b>8</b>

Sumber : Profil Desa

**Tabel 4.10**  
**Jumlah Sekolah dan Guru Madrasah Aliyah (MA) Negeri dan Swasta**  
**Menurut Desa di Kecamatan Cimenyan Tahun 2012**

Kode	Desa/Kelurahan	Jumlah Sekolah	Jumlah Siswa	Jumlah Guru
(1)	(2)	(3)	(4)	(5)
001	Cibeunying	0	0	0
002	Padasuka	0	0	0
003	Mandalamekar	0	0	0
004	Cikadut	0	0	0
005	Sindanglaya	0	0	0
006	Mekarmanik	0	0	0
007	Cimenyan	0	0	0
008	Mekarsaluyu	0	0	0
009	Ciburial	1	92	4
<b>Jumlah</b>		<b>1</b>	<b>92</b>	<b>4</b>

Sumber : Profil Desa

**Tabel 4.11**  
**Jumlah Sekolah dan Guru SLB Negeri dan Swasta**  
**Menurut Desa di Kecamatan Cimenyan Tahun 2012**

Kode	Desa/Kelurahan	Jumlah Sekolah	Jumlah Siswa	Jumlah Guru
(1)	(2)	(3)	(4)	(5)
001	Cibeunying	0	0	0
002	Padasuka	0	0	0
003	Mandalamekar	0	0	0
004	Cikadut	0	0	0
005	Sindanglaya	0	0	0
006	Mekarmanik	0	0	0
007	Cimenyan	0	0	0
008	Mekarsaluyu	0	0	0
009	Ciburial	1	48	16
<b>Jumlah</b>		<b>1</b>	<b>48</b>	<b>16</b>

Sumber : Profil Desa



**Tabel 4.12**  
**Jumlah Sekolah, Santri dan Pengasuh Pondok Pesantren**  
**Menurut Desa di Kecamatan Cimenyan Tahun 2012**

Kode	Desa/Kelurahan	Jumlah Pesantren	Jumlah Santri	Jumlah Pengasuh
(1)	(2)	(3)	(4)	(5)
001	Cibeunying	0	0	0
002	Padasuka	1	141	8
003	Mandalamekar	1	75	9
004	Cikadut	1	215	17
005	Sindanglaya	1	153	9
006	Mekarmanik	2	176	18
007	Cimenyan	2	170	31
008	Mekarsaluyu	0	0	0
009	Ciburial	2	185	8
<b>Jumlah</b>		<b>10</b>	<b>1.115</b>	<b>100</b>

Sumber : Profil Desa

**Tabel 4.13**  
**Jumlah Lembaga Pendidikan Keterampilan**  
**Menurut Desa di Kecamatan Cimenyan Tahun Ajaran 2011/2012**

Kode	Desa/Kelurahan	Lembaga Pendidikan Keterampilan		
		Bahasa Asing	Komputer	Menjahit/Tata Busana
(1)	(2)	(3)	(4)	(5)
001	Cibeunying	0	3	4
002	Padasuka	0	0	1
003	Mandalamekar	0	1	1
004	Cikadut	0	1	1
005	Sindanglaya	0	0	0
006	Mekarmanik	0	0	0
007	Cimenyan	0	0	0
008	Mekarsaluyu	0	0	0
009	Ciburial	0	2	0
<b>Jumlah</b>		<b>0</b>	<b>7</b>	<b>7</b>

Sumber : Profil Desa

**Tabel 4.13 (Lanjutan)**  
**Jumlah Lembaga Pendidikan Keterampilan**  
**Menurut Desa di Kecamatan Cimenyan Tahun Ajaran 2011/2012**

Kode	Desa/Kelurahan	Lembaga Pendidikan Keterampilan		
		Kecantikan	Montir Mobil/Motor	Elektronik
(1)	(2)	(3)	(4)	(5)
001	Cibeunying	8	0	4
002	Padasuka	2	0	0
003	Mandalamekar	1	0	0
004	Cikadut	1	2	0
005	Sindanglaya	0	0	0
006	Mekarmanik	0	0	0
007	Cimenyan	0	4	1
008	Mekarsaluyu	0	2	0
009	Ciburial	0	0	0
Jumlah		<b>12</b>	<b>8</b>	<b>5</b>

Sumber : Profil Desa

**Tabel 4.14**  
**Jumlah Sarana Kesehatan**  
**Menurut Desa di Kecamatan Cimenyan Tahun Ajaran 2012**

Kode	Desa/Kelurahan	Sarana Kesehatan			
		Rumah Sakit	Rumah Sakit Bersalin	Poliklinik/Balai Pengobatan	Puskesmas
(1)	(2)	(3)	(4)	(5)	(6)
001	Cibeunying	0	0	1	1
002	Padasuka	0	0	1	0
003	Mandalamekar	0	0	0	0
004	Cikadut	0	0	0	0
005	Sindanglaya	0	0	1	0
006	Mekarmanik	0	0	1	0
007	Cimenyan	0	0	0	1
008	Mekarsaluyu	0	0	1	0
009	Ciburial	1	0	1	0
Jumlah		<b>1</b>	<b>0</b>	<b>6</b>	<b>2</b>

Sumber : Profil Desa

**Tabel 4.14 ( Lanjutan )**  
**Jumlah Sarana Kesehatan**  
**Menurut Desa di Kecamatan Cimenyan Tahun Ajaran 2012**

Kode	Desa/Kelurahan	Sarana Kesehatan			
		Puskesmas Pembantu	Tempat Praktek Dokter	Tempat Praktek Bidan	Poskesdes
(1)	(2)	(7)	(8)	(9)	(10)
001	Cibeunying	1	3	4	0
002	Padasuka	1	2	2	1
003	Mandalamekar	1	0	1	1
004	Cikadut	1	1	2	1
005	Sindanglaya	1	1	2	1
006	Mekarmanik	1	1	0	1
007	Cimenyan	0	0	2	1
008	Mekarsaluyu	1	0	0	1
009	Ciburial	1	1	2	1
Jumlah		<b>8</b>	<b>9</b>	<b>15</b>	<b>8</b>

Sumber : Profil Desa

**Tabel 4.14 ( Lanjutan )**  
**Jumlah Sarana Kesehatan**  
**Menurut Desa di Kecamatan Cimenyan Tahun Ajaran 2012**

Kode	Desa/Kelurahan	Sarana Kesehatan			
		Polindes	Posyandu	Apotek	Toko Obat
(1)	(2)	(11)	(12)	( 13 )	(14)
001	Cibeunying	0	27	1	1
002	Padasuka	0	14	0	0
003	Mandalamekar	1	13	0	0
004	Cikadut	0	14	0	0
005	Sindanglaya	0	13	0	0
006	Mekarmanik	1	16	0	0
007	Cimenyan	0	23	0	1
008	Mekarsaluyu	0	7	0	0
009	Ciburial	1	12	0	1
Jumlah		<b>3</b>	<b>139</b>	<b>1</b>	<b>3</b>

Sumber : Profil Desa

**Tabel 4.15**  
**Jumlah Tenaga Kesehatan Yang Tinggal di Desa/ Kelurahan**  
**Menurut Desa di Kecamatan Cimenyan Tahun Ajaran 2012**

Kode	Desa/Kelurahan	Tenaga Kesehatan					
		Dokter Pria	Dokter Wanita	Dokter Gigi	Bidan	Mantri Kesehatan	Dukun Bayi
(1)	(2)	(3)	(4)	(5)	(6)	(7)	(8)
001	Cibeunying	5	16	4	7	2	4
002	Padasuka	4	5	2	6	1	1
003	Mandalamekar	2	3	0	2	1	1
004	Cikadut	7	2	2	4	0	2
005	Sindanglaya	1	0	2	1	1	2
006	Mekarmanik	0	0	0	1	1	2
007	Cimenyan	4	2	0	2	1	4
008	Mekarsaluyu	2	7	1	1	0	1
009	Ciburial	6	2	1	7	1	3
Jumlah		<b>31</b>	<b>37</b>	<b>12</b>	<b>31</b>	<b>8</b>	<b>20</b>

Sumber : Profil Desa

**Tabel 4.16**  
**Jumlah PUS, WUS dan Peserta KB**  
**Menurut Desa di Kecamatan Cimenyan Tahun 2012**

Kode	Desa/Kelurahan	Jumlah Pasangan Usia Subur (PUS) 15-49 Tahun dan Peserta KB		Jumlah Wanita Usia Subur (WUS) Tahun 2012 [Jiwa]
		PUS	Peserta KB	
(1)	(2)	(3)	(4)	(5)
001	Cibeunying	6.068	5.918	5.154
002	Padasuka	2.954	1.463	2.455
003	Mandalamekar	1.305	963	1.121
004	Cikadut	1.872	1.958	1.295
005	Sindanglaya	1.217	1.460	868
006	Mekarmanik	1.856	982	1.621
007	Cimenyan	3.215	2.911	2.072
008	Mekarsaluyu	653	532	625
009	Ciburial	826	918	1.521
<b>Jumlah</b>		<b>19.966</b>	<b>17.105</b>	<b>16.732</b>

Sumber : Profil Desa



**Tabel 4.17**  
**Jumlah Akseptor KB Aktif Menurut Pemakai Alat Kontrasepsi**  
**Menurut Desa di Kecamatan Cimenyan Tahun 2012**

Kode	Desa/Kelurahan	Alat Kontrasepsi		
		IUD	MOP	MOW
(1)	(2)	(3)	(4)	(5)
001	Cibeunying	984	175	3
002	Padasuka	393	8	40
003	Mandalamekar	130	5	16
004	Cikadut	87	81	56
005	Sindanglaya	103	12	32
006	Mekarmanik	21	2	31
007	Cimenyan	151	0	15
008	Mekarsaluyu	3	27	7
009	Ciburial	240	16	10
<b>Jumlah</b>		<b>2.112</b>	<b>326</b>	<b>210</b>

Sumber : Profil Desa

**Tabel 4.17 (Lanjutan)**  
**Jumlah Akseptor KB Aktif Menurut Pemakai Alat Kontrasepsi**  
**Menurut Desa di Kecamatan Cimenyan Tahun 2012**

Kode	Desa/Kelurahan	Alat Kontrasepsi			
		Implan	Suntik	Pil	Kondom dan lainnya
(1)	(2)	(6)	(7)	(8)	(9)
001	Cibeunying	33	1.104	2.908	947
002	Padasuka	38	1.600	361	15
003	Mandalamekar	27	611	311	21
004	Cikadut	121	339	400	211
005	Sindanglaya	28	681	75	1
006	Mekarmanik	122	916	1134	42
007	Cimenyan	116	974	716	100
008	Mekarsaluyu	19	327	312	20
009	Ciburial	202	511	469	73
<b>Jumlah</b>		<b>706</b>	<b>7.063</b>	<b>6.686</b>	<b>1.430</b>

Sumber : Profil Desa

**Tabel 4.18**  
**Cakupan Imunisasi Berdasarkan Jenis Vaksin**  
**Menurut Desa di Kecamatan Cimenyan Tahun 2012**

Kode	Desa/Kelurahan	Imunisasi		
		Polio 3	Polio 4	DPT 1
(1)	(2)	(3)	(4)	(5)
001	Cibeunying	595	381	421
002	Padasuka	206	193	101
003	Mandalamekar	63	91	70
004	Cikadut	125	141	76
005	Sindanglaya	92	78	70
006	Mekarmanik	392	110	118
007	Cimenyan	209	8	216
008	Mekarsaluyu	37	91	46
009	Ciburial	64	143	119
<b>Jumlah</b>		<b>1.783</b>	<b>1.236</b>	<b>1.237</b>

Sumber : Profil Desa

**Tabel 4.18 (Lanjutan)**  
**Cakupan Imunisasi Berdasarkan Jenis Vaksin**  
**Menurut Desa di Kecamatan Cimenyan Tahun 2012**

Kode	Desa/Kelurahan	Imunisasi		
		DPT 3	BCG	CACAR
(1)	(2)	(3)	(4)	(5)
001	Cibeunying	309	368	421
002	Padasuka	116	193	29
003	Mandalamekar	118	90	103
004	Cikadut	63	107	121
005	Sindanglaya	82	40	31
006	Mekarmanik	97	135	161
007	Cimenyan	119	244	0
008	Mekarsaluyu	72	29	60
009	Ciburial	90	119	125
<b>Jumlah</b>		<b>1.066</b>	<b>1.325</b>	<b>1.051</b>

Sumber : Profil Desa

**Tabel 4.18 (Lanjutan)**  
**Cakupan Imunisasi Berdasarkan Jenis Vaksin**  
**Menurut Desa di Kecamatan Cimenyan Tahun 2012**

Kode	Desa/Kelurahan	Imunisasi			
		TT 1	DPT 2	Campak	Hepatitis B
(1)	(2)	(3)	(4)	(5)	(6)
001	Cibeunying	262	279	602	812
002	Padasuka	40	206	430	138
003	Mandalamekar	118	104	129	217
004	Cikadut	90	160	197	53
005	Sindanglaya	53	21	29	40
006	Mekarmanik	93	64	90	21
007	Cimenyan	5	9	153	43
008	Mekarsaluyu	16	21	70	67
009	Ciburial	163	94	216	170
<b>Jumlah</b>		<b>840</b>	<b>958</b>	<b>1.916</b>	<b>1.561</b>

Sumber : Profil Desa

**Tabel 4.19**  
**Jumlah Balita dan Status Gizi**  
**Menurut Desa di Kecamatan Cimenyan Tahun 2012**

Kode	Desa/Kelurahan	Jumlah Balita	Balita Gizi Buruk/Sangat Kurus	Balita Gizi Kurang / Kurus	Balita Gizi Baik / Normal	Balita Gizi Lebih / Gemuk	Balita Meninggal
(1)	(2)	(3)	(4)	(5)	(6)	(7)	(8)
001	Cibeunying	2.434	0	0	2.424	8	2
002	Padasuka	1.598	0	2	1.586	7	3
003	Mandalamekar	703	0	1	693	6	3
004	Cikadut	546	0	1	536	7	2
005	Sindanglaya	536	0	1	527	8	0
006	Mekarmanik	733	0	2	712	17	2
007	Cimenyan	853	0	12	831	9	1
008	Mekarsaluyu	169	0	7	141	19	2
009	Ciburial	620	0	2	591	17	10
<b>Jumlah</b>		<b>8.192</b>	<b>0</b>	<b>28</b>	<b>8.041</b>	<b>98</b>	<b>25</b>

Sumber : Profil Desa

**Tabel 4.20**  
**Banyaknya Tempat Ibadah**  
**Menurut Desa di Kecamatan Cimenyan Tahun 2012**

Kode	Desa/Kelurahan	Tempat Ibadah (Unit)		
		Masjid	Surau/Langgar	Gereja Kristen
(1)	(2)	(3)	(4)	(5)
001	Cibeunying	32	10	1
002	Padasuka	29	7	1
003	Mandalamekar	11	9	0
004	Cikadut	25	2	0
005	Sindanglaya	16	3	0
006	Mekarmanik	33	7	0
007	Cimenyan	36	0	0
008	Mekarsaluyu	11	2	0
009	Ciburial	18	29	0
<b>Jumlah</b>		<b>211</b>	<b>69</b>	<b>2</b>

Sumber : Profil Desa

**Tabel 4.20 (Lanjutan)**  
**Banyaknya Tempat Ibadah**  
**Menurut Desa di Kecamatan Cimenyan Tahun 2012**

Kode	Desa/Kelurahan	Tempat Ibadah (Unit)		
		Gereja Katholik	Pura	Vihara/Klenteng
(1)	(2)	(3)	(4)	(5)
001	Cibeunying	0	0	0
002	Padasuka	0	0	0
003	Mandalamekar	0	0	0
004	Cikadut	0	0	0
005	Sindanglaya	0	0	0
006	Mekarmanik	0	0	0
007	Cimenyan	0	0	0
008	Mekarsaluyu	0	0	0
009	Ciburial	0	0	0
<b>Jumlah</b>		<b>0</b>	<b>0</b>	<b>0</b>

Sumber : Profil Desa



**Tabel 4.21**  
**Jumlah Penduduk Pemeluk Agama**  
**Menurut Desa di Kecamatan Cimenyan Tahun 2012**

Kode	Desa/Kelurahan	Islam	Kristen	Katholik	Hindu	Budha
(1)	(2)	(3)	(4)	(5)	(6)	(7)
001	Cibeunying	26.693	298	321	20	16
002	Padasuka	15.793	290	207	195	100
003	Mandalamekar	6.052	107	32	0	0
004	Cikadut	8.885	153	75	6	8
005	Sindanglaya	5.752	26	7	2	4
006	Mekarmanik	7.384	13	0	0	0
007	Cimenyan	12.982	161	175	47	0
008	Mekarsaluyu	3.469	102	69	19	0
009	Ciburial	11.883	151	0	0	0
<b>Jumlah</b>		<b>98.893</b>	<b>1.301</b>	<b>886</b>	<b>289</b>	<b>128</b>

Sumber : Profil Desa

**Tabel 4.22**  
**Jumlah Penyandang Masalah Kesejahteraan Sosial**  
**Menurut Desa di Kecamatan Cimenyan Tahun 2012**

Kode	Desa/Kelurahan	Penyandang Masalah Kesejahteraan Sosial		
		Tuna Netra (Buta)	Tuna Rungu (Tuli)	Tuna Wicara (Bisu)
(1)	(2)	(3)	(4)	(5)
001	Cibeunying	4	8	3
002	Padasuka	0	4	3
003	Mandalamekar	0	2	2
004	Cikadut	4	11	6
005	Sindanglaya	6	3	3
006	Mekarmanik	1	12	3
007	Cimenyan	1	0	3
008	Mekarsaluyu	0	0	2
009	Ciburial	2	2	0
<b>Jumlah</b>		<b>18</b>	<b>42</b>	<b>25</b>

Sumber : Profil Desa

**Tabel 4.22 (Lanjutan)**  
**Jumlah Penyandang Masalah Kesejahteraan Sosial**  
**Menurut Desa di Kecamatan Cimenyan Tahun 2012**

Kode	Desa/Kelurahan	Penyandang Masalah Kesejahteraan Sosial		
		Tuna Rungu- Wicara (Tuli-Bisu)	Tuna Daksa (Cacat Tubuh)	Tuna Grahita (Cacat Mental/ Keterbelakangan Mental)
(1)	(2)	(3)	(4)	(5)
001	Cibeunying	0	6	21
002	Padasuka	0	3	10
003	Mandalamekar	0	20	10
004	Cikadut	4	7	68
005	Sindanglaya	0	13	0
006	Mekarmanik	3	3	2
007	Cimenyan	0	2	4
008	Mekarsaluyu	1	0	0
009	Ciburial	0	1	0
<b>Jumlah</b>		<b>8</b>	<b>55</b>	<b>115</b>

Sumber : Profil Desa

**Tabel 4.22 (Lanjutan)**  
**Jumlah Penyandang Masalah Kesejahteraan Sosial**  
**Menurut Desa di Kecamatan Cimenyan Tahun 2012**

Kode	Desa/Kelurahan	Penyandang Masalah Kesejahteraan Sosial		
		Tuna Laras (Eks Penyakit Jiwa)	Cacat Eks Penderita Penyakit Kusta	Cacat Ganda (Cacat Fisik-Mental)
(1)	(2)	(3)	(4)	(5)
001	Cibeunying	2	0	4
002	Padasuka	5	0	0
003	Mandalamekar	5	0	0
004	Cikadut	0	0	0
005	Sindanglaya	0	0	0
006	Mekarmanik	0	0	0
007	Cimenyan	0	0	0
008	Mekarsaluyu	0	0	1
009	Ciburial	0	0	1
<b>Jumlah</b>		<b>12</b>	<b>0</b>	<b>6</b>

Sumber : Profil Desa

**Tabel 4.23**  
**Jumlah Petugas Keamanan (Sipil dan Polisi)**  
**Menurut Desa di Kecamatan Cimenyan Tahun 2012**

Kode	Desa/Kelurahan	Petugas Keamanan		
		Jumlah Anggota Hansip/Linmas	Jumlah Polisi Bantuan Bintara Desa (Babinsa)	Jumlah Polisi Pelayanan Masyarakat
(1)	(2)	(3)	(4)	(5)
001	Cibeunying	68	1	1
002	Padasuka	245	1	1
003	Mandalamekar	25	1	1
004	Cikadut	25	1	1
005	Sindanglaya	20	1	1
006	Mekarmanik	30	1	1
007	Cimenyan	58	1	1
008	Mekarsaluyu	21	1	1
009	Ciburial	46	1	1
<b>Jumlah</b>		<b>538</b>	<b>9</b>	<b>9</b>

Sumber : Profil Desa

# BAB 5

---

## PERTANIAN



<http://bandungkab.bps.go.id>

**Tabel 5.1**  
**Luas dan Produksi Tanaman Padi, Palawija dan Sayuran Berdasar Komoditas**  
**Menurut Desa di Kecamatan Cimenyan Tahun 2012**

Kode	Desa/Kelurahan	Padi Sawah		Padi Ladang	
		Luas Areal [Hektar]	Produksi [Kwintal]	Luas Areal [Hektar]	Produksi [Kwintal]
(1)	(2)	(3)	(4)	(5)	(6)
001	Cibeunying	0,00	0	0,00	0
002	Padasuka	4,00	56	0,00	0
003	Mandalamekar	10,00	57	0,00	0
004	Cikadut	50,00	242	0,00	0
005	Sindanglaya	25,00	524	0,00	0
006	Mekarmanik	4,00	78	0,00	0
007	Cimenyan	10,00	268	0,00	0
008	Mekarsaluyu	7,00	102	0,00	0
009	Ciburial	31,00	527	0,00	0
<b>Jumlah</b>		<b>141,00</b>	<b>1.854</b>	<b>0,00</b>	<b>0</b>

Sumber : Profil Desa

**Tabel 5.1 ( Lanjutan )**  
**Luas dan Produksi Tanaman Padi, Palawija dan Sayuran Berdasar Komoditas**  
**Menurut Desa di Kecamatan Cimenyan Tahun 2012**

Kode	Desa/Kelurahan	Jagung		Kacang Kedelai	
		Luas Areal [Hektar]	Produksi [Kwintal]	Luas Areal [Hektar]	Produksi [Kwintal]
(1)	(2)	(3)	(4)	(5)	(6)
001	Cibeunying	0,00	0	0,00	0
002	Padasuka	2,00	93	0,00	0
003	Mandalamekar	8,00	510	0,00	0
004	Cikadut	15,00	670	0,00	0
005	Sindanglaya	0,00	0	0,00	0
006	Mekarmanik	6,00	148	0,00	0
007	Cimenyan	58,00	1.700	0,00	0
008	Mekarsaluyu	12,00	132	0,00	0
009	Ciburial	3,00	29	0,00	0
<b>Jumlah</b>		<b>104,00</b>	<b>3.282</b>	<b>0,00</b>	<b>0</b>

Sumber : Profil Desa



**Tabel 5.1 ( Lanjutan )**  
**Luas dan Produksi Tanaman Padi, Palawija dan Sayuran Berdasar Komoditas**  
**Menurut Desa di Kecamatan Cimenyan Tahun 2012**

Kode	Desa/Kelurahan	Kacang Tanah		Kacang Panjang	
		Luas Areal [Hektar]	Produksi [Kwintal]	Luas Areal [Hektar]	Produksi [Kwintal]
(1)	(2)	(3)	(4)	(5)	(6)
001	Cibeunying	0,00	0	0,00	0
002	Padasuka	1,00	43	0,00	0
003	Mandalamekar	0,00	0	0,00	0
004	Cikadut	0,00	0	0,00	0
005	Sindanglaya	0,00	0	0,00	0
006	Mekarmanik	1,00	13	0,00	0
007	Cimenyan	0,00	0	0,00	0
008	Mekarsaluyu	0,00	0	0,00	0
009	Ciburial	0,00	0	0,00	0
<b>Jumlah</b>		<b>2,00</b>	<b>56</b>	<b>0,00</b>	<b>0</b>

Sumber : Profil Desa

**Tabel 5.1 ( Lanjutan )**  
**Luas dan Produksi Tanaman Padi, Palawija dan Sayuran Berdasar Komoditas**  
**Menurut Desa di Kecamatan Cimenyan Tahun 2012**

Kode	Desa/Kelurahan	Ubi Kayu		Ubi Jalar	
		Luas Areal [Hektar]	Produksi [Kwintal]	Luas Areal [Hektar]	Produksi [Kwintal]
(1)	(2)	(3)	(4)	(5)	(6)
001	Cibeunying	3,00	156	1,00	17
002	Padasuka	4,00	16	8,00	49
003	Mandalamekar	17,00	4.125	0,00	0
004	Cikadut	32,00	780	0,00	0
005	Sindanglaya	2,00	53	1,00	16
006	Mekarmanik	2,00	18	1,00	12
007	Cimenyan	43,00	1.570	1,00	16
008	Mekarsaluyu	8,00	97	2,00	16
009	Ciburial	2,00	26	1,00	15
<b>Jumlah</b>		<b>113,00</b>	<b>6.841</b>	<b>15,00</b>	<b>141</b>

Sumber : Profil Desa

**Tabel 5.1 ( Lanjutan )**  
**Luas dan Produksi Tanaman Padi, Palawija dan Sayuran Berdasar Komoditas**  
**Menurut Desa di Kecamatan Cimenyan Tahun 2012**

Kode	Desa/Kelurahan	Cabe		Bawang Putih	
		Luas Areal [Hektar]	Produksi [Kwintal]	Luas Areal [Hektar]	Produksi [Kwintal]
(1)	(2)	(3)	(4)	(5)	(6)
001	Cibeunying	0,00	0	0,00	0
002	Padasuka	0,00	0	0,00	0
003	Mandalamekar	0,00	0	0,00	0
004	Cikadut	3,00	29	0,00	0
005	Sindanglaya	0,00	0	0,00	0
006	Mekarmanik	2,00	13	0,00	0
007	Cimenyan	4,00	132	0,00	0
008	Mekarsaluyu	7,00	29	0,00	0
009	Ciburial	3,00	27	0,00	0
<b>Jumlah</b>		<b>19,00</b>	<b>230</b>	<b>0,00</b>	<b>0</b>

Sumber : Profil Desa

**Tabel 5.1 ( Lanjutan )**  
**Luas dan Produksi Tanaman Padi, Palawija dan Sayuran Berdasar Komoditas**  
**Menurut Desa di Kecamatan Cimenyan Tahun 2012**

Kode	Desa/Kelurahan	Bawang Merah		Bawang Daun	
		Luas Areal [Hektar]	Produksi [Kwintal]	Luas Areal [Hektar]	Produksi [Kwintal]
(1)	(2)	(3)	(4)	(5)	(6)
001	Cibeunying	0,00	0	0,00	0
002	Padasuka	0,00	0	0,00	0
003	Mandalamekar	5,00	38	1,00	12
004	Cikadut	4,00	39	0,00	0
005	Sindanglaya	0,00	0	0,00	0
006	Mekarmanik	2,00	19	1,00	10
007	Cimenyan	78,00	1.700	1,00	112
008	Mekarsaluyu	10,00	69	1,00	4
009	Ciburial	4,00	36	0,00	0
<b>Jumlah</b>		<b>103,00</b>	<b>1.901</b>	<b>4,00</b>	<b>138</b>

Sumber : Profil Desa

**Tabel 5.1 ( Lanjutan )**  
**Luas dan Produksi Tanaman Padi, Palawija dan Sayuran Berdasar Komoditas**  
**Menurut Desa di Kecamatan Cimenyan Tahun 2012**

Kode	Desa/Kelurahan	Tomat		Sawi	
		Luas Areal [Hektar]	Produksi [Kwintal]	Luas Areal [Hektar]	Produksi [Kwintal]
(1)	(2)	(3)	(4)	(5)	(6)
001	Cibeunying	0,00	0	0,00	0
002	Padasuka	0,00	0	0,00	0
003	Mandalamekar	1,00	16	0,00	0
004	Cikadut	1,00	17	0,00	0
005	Sindanglaya	1,00	13	0,00	0
006	Mekarmanik	2,00	16	0,00	0
007	Cimenyan	10,00	1.468	0,00	0
008	Mekarsaluyu	9,00	47	0,00	0
009	Ciburial	17,00	48	0,00	0
<b>Jumlah</b>		<b>41,00</b>	<b>1.625</b>	<b>0,00</b>	<b>0</b>

Sumber : Profil Desa

**Tabel 5.1 ( Lanjutan )**  
**Luas dan Produksi Tanaman Padi, Palawija dan Sayuran Berdasar Komoditas**  
**Menurut Desa di Kecamatan Cimenyan Tahun 2012**

Kode	Desa/Kelurahan	Kentang		Kubis	
		Luas Areal [Hektar]	Produksi [Kwintal]	Luas Areal [Hektar]	Produksi [Kwintal]
(1)	(2)	(3)	(4)	(5)	(6)
001	Cibeunying	0,00	0	0,00	0
002	Padasuka	0,00	0	0,00	0
003	Mandalamekar	2,00	48	1,70	55
004	Cikadut	0,00	0	0,00	0
005	Sindanglaya	0,00	0	0,00	0
006	Mekarmanik	4,00	29	4,00	207
007	Cimenyan	50,00	1.210	25,00	2.000
008	Mekarsaluyu	39,00	172	58,00	478
009	Ciburial	86,00	307	113,00	1.416
<b>Jumlah</b>		<b>181,00</b>	<b>1.766</b>	<b>201,70</b>	<b>4.156</b>

Sumber : Profil Desa

**Tabel 5.1 ( Lanjutan )**  
**Luas dan Produksi Tanaman Padi, Palawija dan Sayuran Berdasar Komoditas**  
**Menurut Desa di Kecamatan Cimenyan Tahun 2012**

Kode	Desa/Kelurahan	Mentimun		Buncis	
		Luas Areal [Hektar]	Produksi [Kwintal]	Luas Areal [Hektar]	Produksi [Kwintal]
(1)	(2)	(3)	(4)	(5)	(6)
001	Cibeunying	0,00	0	0,00	0
002	Padasuka	0,00	0	0,00	0
003	Mandalamekar	0,00	0	0,00	0
004	Cikadut	0,00	0	0,00	0
005	Sindanglaya	1,00	24	0,00	0
006	Mekarmanik	0,00	0	1,00	16
007	Cimenyan	0,00	0	5,00	160
008	Mekarsaluyu	0,00	0	14,00	119
009	Ciburial	0,00	0	2,00	19
<b>Jumlah</b>		<b>1,00</b>	<b>24</b>	<b>22,00</b>	<b>314</b>

Sumber : Profil Desa

**Tabel 5.1 ( Lanjutan )**  
**Luas dan Produksi Tanaman Padi, Palawija dan Sayuran Berdasar Komoditas**  
**Menurut Desa di Kecamatan Cimenyan Tahun 2012**

Kode	Desa/Kelurahan	Brokoli		Terung		Sosin	
		Luas Areal [Hektar]	Produksi [Kwintal]	Luas Areal [Hektar]	Produksi [Kwintal]	Luas Areal [Hektar]	Produksi [Kwintal]
(1)	(2)	(3)	(4)	(5)	(6)	(7)	(8)
001	Cibeunying	0,00	0	0,00	0	0,00	0
002	Padasuka	0,00	0	0,00	0	0,00	0
003	Mandalamekar	0,00	0	0,00	0	0,00	0
004	Cikadut	0,00	0	1,00	19	0,00	0
005	Sindanglaya	0,00	0	1,00	11	0,00	0
006	Mekarmanik	0,00	0	1,00	9	0,00	0
007	Cimenyan	1,00	19	4,00	120	0,00	0
008	Mekarsaluyu	2,50	40	6,00	173	0,00	0
009	Ciburial	4,00	27	1,00	6	0,00	0
<b>Jumlah</b>		<b>7,50</b>	<b>86</b>	<b>14,00</b>	<b>338</b>	<b>0,00</b>	<b>0</b>

Sumber : Profil Desa



**Tabel 5.2**  
**Luas dan Produksi Tanaman Menurut Jenis Komoditas Buah-buahan**  
**Menurut Desa di Kecamatan Cimenyan Tahun 2012**

Kode	Desa/Kelurahan	Jeruk		Alpoket		Mangga	
		Luas Areal [Hektar]	Produksi [Kwintal]	Luas Areal [Hektar]	Produksi [Kwintal]	Luas Areal [Hektar]	Produksi [Kwintal]
(1)	(2)	(3)	(4)	(5)	(6)	(7)	(8)
001	Cibeunying	0,00	0	0,00	0	0,00	0
002	Padasuka	0,00	0	0,00	0	0,00	0
003	Mandalamekar	0,00	0	0,00	0	0,00	0
004	Cikadut	0,00	0	0,00	0	0,00	0
005	Sindanglaya	0,00	0	1,00	21	0,00	0
006	Mekarmanik	0,00	0	1,00	16	0,00	0
007	Cimenyan	0,00	0	2,00	70	0,00	0
008	Mekarsaluyu	0,00	0	1,00	3	0,00	0
009	Ciburial	2,00	17	1,00	9	0,00	0
<b>Jumlah</b>		<b>2,00</b>	<b>17</b>	<b>6,00</b>	<b>119</b>	<b>0,00</b>	<b>0</b>

Sumber : Profil Desa

**Tabel 5.2 ( Lanjutan )**  
**Luas dan Produksi Tanaman Menurut Jenis Komoditas Buah-buahan**  
**Menurut Desa di Kecamatan Cimenyan Tahun 2012**

Kode	Desa/Kelurahan	Rambutan		Manggis		Salak	
		Luas Areal [Hektar]	Produksi [Kwintal]	Luas Areal [Hektar]	Produksi [Kwintal]	Luas Areal [Hektar]	Produksi [Kwintal]
(1)	(2)	(3)	(4)	(5)	(6)	(7)	(8)
001	Cibeunying	0,00	0	0,00	0	0,00	0
002	Padasuka	0,00	0	0,00	0	0,00	0
003	Mandalamekar	0,00	0	0,00	0	0,00	0
004	Cikadut	0,00	0	0,00	0	0,00	0
005	Sindanglaya	0,00	0	0,00	0	0,00	0
006	Mekarmanik	0,00	0	0,00	0	0,00	0
007	Cimenyan	0,00	0	0,00	0	0,00	0
008	Mekarsaluyu	0,00	0	0,00	0	0,00	0
009	Ciburial	0,00	0	0,00	0	0,00	0
<b>Jumlah</b>		<b>0,00</b>	<b>0</b>	<b>0,00</b>	<b>0</b>	<b>0,00</b>	<b>0</b>

Sumber : Profil Desa

**Tabel 5.2 ( Lanjutan )**  
**Luas dan Produksi Tanaman Menurut Jenis Komoditas Buah-buahan**  
**Menurut Desa di Kecamatan Cimenyan Tahun 2012**

Kode	Desa/Kelurahan	Apel		Pepaya		Belimbing	
		Luas Areal [Hektar]	Produksi [Kwintal]	Luas Areal [Hektar]	Produksi [Kwintal]	Luas Areal [Hektar]	Produksi [Kwintal]
(1)	(2)	(3)	(4)	(5)	(6)	(7)	(8)
001	Cibeunying	0,00	0	0,00	0	0,00	0
002	Padasuka	0,00	0	0,00	0	0,00	0
003	Mandalamekar	0,00	0	0,00	0	0,00	0
004	Cikadut	0,00	0	0,00	0	0,00	0
005	Sindanglaya	0,00	0	0,00	0	0,00	0
006	Mekarmanik	0,00	0	0,00	0	0,00	0
007	Cimenyan	0,00	0	0,00	0	0,00	0
008	Mekarsaluyu	0,00	0	0,00	0	0,00	0
009	Ciburial	0,00	0	0,00	0	0,00	0
<b>Jumlah</b>		<b>0,00</b>	<b>0</b>	<b>0,00</b>	<b>0</b>	<b>0,00</b>	<b>0</b>

Sumber : Profil Desa

**Tabel 5.2 ( Lanjutan )**  
**Luas dan Produksi Tanaman Menurut Jenis Komoditas Buah-buahan**  
**Menurut Desa di Kecamatan Cimenyan Tahun 2012**

Kode	Desa/Kelurahan	Sawo		Nenas		Melon	
		Luas Areal [Hektar]	Produksi [Kwintal]	Luas Areal [Hektar]	Produksi [Kwintal]	Luas Areal [Hektar]	Produksi [Kwintal]
(1)	(2)	(3)	(4)	(5)	(6)	(7)	(8)
001	Cibeunying	0,00	0	0,00	0	0,00	0
002	Padasuka	0,00	0	0,00	0	0,00	0
003	Mandalamekar	0,00	0	0,00	0	0,00	0
004	Cikadut	0,00	0	0,00	0	0,00	0
005	Sindanglaya	1,00	9	0,00	0	0,00	0
006	Mekarmanik	0,00	0	0,00	0	0,00	0
007	Cimenyan	1,00	68	0,00	0	0,00	0
008	Mekarsaluyu	0,00	0	0,00	0	0,00	0
009	Ciburial	0,00	0	0,00	0	0,00	0
<b>Jumlah</b>		<b>2,00</b>	<b>77</b>	<b>0,00</b>	<b>0</b>	<b>0,00</b>	<b>0</b>

Sumber : Profil Desa

**Tabel 5.2 ( Lanjutan )**  
**Luas dan Produksi Tanaman Menurut Jenis Komoditas Buah-buahan**  
**Menurut Desa di Kecamatan Cimenyan Tahun 2012**

Kode	Desa/Kelurahan	Pisang		Semangka		Strawbery	
		Luas Areal [Hektar]	Produksi [Kwintal]	Luas Areal [Hektar]	Produksi [Kwintal]	Luas Areal [Hektar]	Produksi [Kwintal]
(1)	(2)	(3)	(4)	(5)	(6)	(7)	(8)
001	Cibeunying	3,00	140	0,00	0	0,00	0
002	Padasuka	2,00	68	0,00	0	0,00	0
003	Mandalamekar	6,30	417	0,00	0	0,00	0
004	Cikadut	8,00	270	0,00	0	0,00	0
005	Sindanglaya	3,00	29	0,00	0	0,00	0
006	Mekarmanik	6,00	29	0,00	0	0,00	0
007	Cimenyan	10,00	125	0,00	0	0,00	0
008	Mekarsaluyu	2,00	16	0,00	0	0,00	0
009	Ciburial	6,00	95	0,00	0	0,00	0
<b>Jumlah</b>		<b>46,30</b>	<b>1.189</b>	<b>0,00</b>	<b>0</b>	<b>0,00</b>	<b>0</b>

Sumber : Profil Desa

**Tabel 5.3**  
**Luas dan Produksi Tanaman Perkebunan Menurut Jenis Komoditas**  
**Menurut Desa di Kecamatan Cimenyan Tahun 2012**

Kode	Desa/Kelurahan	Kelapa		Kopi		Teh	
		Luas Areal [Hektar]	Produksi [Kwintal]	Luas Areal [Hektar]	Produksi [Kwintal]	Luas Areal [Hektar]	Produksi [Kwintal]
(1)	(2)	(3)	(4)	(5)	(6)	(7)	(8)
001	Cibeunying	0,00	0	0,00	0	0,00	0
002	Padasuka	0,00	0	0,00	0	0,00	0
003	Mandalamekar	0,00	0	0,00	0	0,00	0
004	Cikadut	0,50	16	1,00	4	0,00	0
005	Sindanglaya	0,50	6	0,00	0	0,00	0
006	Mekarmanik	0,00	0	8,00	132	0,00	0
007	Cimenyan	0,00	0	126,00	1.525	0,00	0
008	Mekarsaluyu	0,00	0	1,00	0	0,00	0
009	Ciburial	0,00	0	16,00	27	0,00	0
<b>Jumlah</b>		<b>1,00</b>	<b>22</b>	<b>152,00</b>	<b>1.688</b>	<b>0,00</b>	<b>0</b>

Sumber : Profil Desa

**Tabel 5.3 ( Lanjutan )**  
**Luas dan Produksi Tanaman Perkebunan Menurut Jenis Komoditas**  
**Menurut Desa di Kecamatan Cimenyan Tahun 2012**

Kode	Desa/Kelurahan	Cengkeh		Karet		Tembakau	
		Luas Areal [Hektar]	Produksi [Kwintal]	Luas Areal [Hektar]	Produksi [Kwintal]	Luas Areal [Hektar]	Produksi [Kwintal]
(1)	(2)	(3)	(4)	(5)	(6)	(7)	(8)
001	Cibeunying	5,00	106	0,00	0	0,00	0
002	Padasuka	1,00	19	0,00	0	0,00	0
003	Mandalamekar	4,70	22	0,00	0	0,00	0
004	Cikadut	2,00	37	0,00	0	0,00	0
005	Sindanglaya	2,00	56	0,00	0	0,00	0
006	Mekarmanik	9,00	153	0,00	0	0,00	0
007	Cimenyan	5,00	700	0,00	0	0,00	0
008	Mekarsaluyu	0,00	0	0,00	0	0,00	0
009	Ciburial	5,00	16	0,00	0	0,00	0
<b>Jumlah</b>		<b>33,70</b>	<b>1.109</b>	<b>0,00</b>	<b>0</b>	<b>0,00</b>	<b>0</b>

Sumber : Profil Desa

**Tabel 5.4**  
**Jumlah Ternak Besar dan Kecil ( Ekor )**  
**Menurut Desa di Kecamatan Cimenyan Tahun 2012**

Kode	Desa/Kelurahan	Jenis Ternak				
		Sapi Potong	Sapi Perah	Kerbau	Kuda	Kambing
(1)	(2)	(3)	(4)	(5)	(6)	(7)
001	Cibeunying	9	0	0	0	17
002	Padasuka	0	0	0	0	4
003	Mandalamekar	168	3	0	0	19
004	Cikadut	132	1	0	0	17
005	Sindanglaya	13	2	2	0	8
006	Mekarmanik	431	17	2	0	17
007	Cimenyan	876	4	0	0	116
008	Mekarsaluyu	210	0	0	0	0
009	Ciburial	416	7	0	0	426
<b>Jumlah</b>		<b>2.255</b>	<b>34</b>	<b>4</b>	<b>0</b>	<b>624</b>

Sumber : Profil Desa



**Tabel 5.4 ( Lanjutan )**  
**Jumlah Ternak Besar dan Kecil ( Ekor )**  
**Menurut Desa di Kecamatan Cimenyan Tahun 2012**


Kode	Desa/Kelurahan	Jenis Ternak				
		Domba	Ayam Buras	Ayam Petelur	Ayam Pedaging	Itik
(1)	(2)	(3)	(4)	(5)	(6)	(7)
001	Cibeunying	59	14.000	9.200	11.000	17
002	Padasuka	562	5.000	21.000	17.200	0
003	Mandalamekar	320	4.000	1.450	2.900	0
004	Cikadut	943	1.200	5.000	17.010	20
005	Sindanglaya	211	4.600	17.500	27.000	215
006	Mekarmanik	532	7.500	6.000	15.700	8
007	Cimenyan	535	10.700	5.600	12.700	70
008	Mekarsaluyu	78	1.600	0	400	0
009	Ciburial	116	5.016	715	5.900	125
<b>Jumlah</b>		<b>3.356</b>	<b>52.617</b>	<b>66.465</b>	<b>109.810</b>	<b>455</b>

Sumber : Profil Desa

# **BAB 6**

---

## **KEUANGAN & KEG. EKONOMI**



<http://bandungkab.bps.go.id>

**Tabel 6.1**  
**Jumlah Industri Kecil (5 -19 pekerja) dan Kerajinan Rumah Tangga (1 - 4 pekerja)**  
**Menurut Desa di Kecamatan Cimencyan Tahun 2012**

Kode	Desa/Kelurahan	Industri dari Kulit	Industri dari Kayu	Industri dari Logam/Logam Mulia	Industri Anyaman
(1)	(2)	(3)	(4)	(5)	(6)
001	Cibeunying	0	2	1	0
002	Padasuka	0	7	0	0
003	Mandalamekar	0	1	0	0
004	Cikadut	0	1	0	0
005	Sindanglaya	0	3	0	2
006	Mekarmanik	0	0	0	0
007	Cimencyan	0	1	0	2
008	Mekarsaluyu	0	1	0	0
009	Ciburial	0	1	0	0
<b>Jumlah</b>		<b>0</b>	<b>17</b>	<b>1</b>	<b>4</b>

Sumber : Profil Desa

**Tabel 6.1 (Lanjutan)**  
**Jumlah Industri Kecil (5 -19 pekerja) dan Kerajinan Rumah Tangga (1 - 4 pekerja)**  
**Menurut Desa di Kecamatan Cimenyan Tahun 2012**

Kode	Desa/Kelurahan	Industri Gerabah /Keramik	Industri dari Kain/Tenun	Industri Makanan dan Minuman	Industri Lainnya
(1)	(2)	(3)	(4)	(5)	(6)
001	Cibeunying	0	0	9	2
002	Padasuka	0	0	4	1
003	Mandalamekar	0	0	3	0
004	Cikadut	0	0	3	0
005	Sindanglaya	0	0	2	0
006	Mekarmanik	0	0	2	1
007	Cimenyan	0	0	11	0
008	Mekarsaluyu	0	0	2	0
009	Ciburial	0	0	4	2
<b>Jumlah</b>		<b>0</b>	<b>0</b>	<b>40</b>	<b>6</b>

Sumber : Profil Desa

**Tabel 6.2**  
**Jumlah Unit Kegiatan Perdagangan**  
**Menurut Desa di Kecamatan Cimenyan Tahun 2012**

Kode	Desa/Kelurahan	Jumlah Pasar		Jumlah Mini Market [Unit]	Jumlah Restoran/Rumah Makan/Kafe [Unit]
		Dengan Bangunan ( Unit )	Tampa Bangunan ( Unit )		
(1)	(2)	(3)	(4)	(5)	(6)
001	Cibeunying	0	0	4	2
002	Padasuka	0	0	2	4
003	Mandalamekar	0	0	0	0
004	Cikadut	0	0	1	1
005	Sindanglaya	0	0	0	2
006	Mekarmanik	0	0	0	0
007	Cimenyan	0	0	0	2
008	Mekarsaluyu	0	0	0	2
009	Ciburial	0	0	2	16
<b>Jumlah</b>		<b>0</b>	<b>0</b>	<b>9</b>	<b>29</b>

Sumber : Profil Desa

**Tabel 6.2 (lanjutan)**  
**Jumlah Unit Kegiatan Perdagangan**  
**Menurut Desa di Kecamatan Cimenyan Tahun 2012**

Kode	Desa/Kelurahan	Jumlah Warung/Kedai Makanan Minuman [Unit]	Jumlah Toko/Warung Kelontong [Unit]
(1)	(2)	(3)	(4)
001	Cibeunying	144	48
002	Padasuka	100	45
003	Mandalamekar	49	13
004	Cikadut	63	100
005	Sindanglaya	51	37
006	Mekarmanik	66	35
007	Cimenyan	103	90
008	Mekarsaluyu	31	16
009	Ciburial	64	73
<b>Jumlah</b>		<b>671</b>	<b>457</b>

Sumber : Profil Desa

**Tabel 6.3**  
**Jumlah Koperasi**  
**Menurut Desa di Kecamatan Cimenyan Tahun 2012**

Kode	Desa/Kelurahan	Koperasi Unit Desa	Koperasi Industri Kecil dan Kerajinan Rakyat (Kopinkra)	Koperasi Simpan Pinjam	Koperasi Non-KUD Lainnya
(1)	(2)	(3)	(4)	(5)	(6)
001	Cibeunying	0	1	2	2
002	Padasuka	0	0	1	1
003	Mandalamekar	0	1	2	1
004	Cikadut	1	0	3	4
005	Sindanglaya	1	1	1	2
006	Mekarmanik	0	0	1	2
007	Cimenyan	0	0	2	1
008	Mekarsaluyu	0	0	1	1
009	Ciburial	0	0	2	1
<b>Jumlah</b>		<b>2</b>	<b>3</b>	<b>15</b>	<b>15</b>

Sumber : Profil Desa

**Tabel 6.4**  
**Jumlah Lembaga Keuangan dan Fasilitasnya**  
**Menurut Desa di Kecamatan Cimenyan Tahun 2012**

Kode	Desa/Kelurahan	Jumlah Bank Umum (Kantor Pusat/Cabang/Capem) [Unit]	Jumlah Bank Perkreditan Rakyat [Unit]	Jumlah Lembaga Keuangan Non Bank (Penggadaian, Asuransi, dsb) [Unit]	Jumlah ATM (Automatic Teller Machine) [Unit]
(1)	(2)	(3)	(4)	(5)	(6)
001	Cibeunying	0	0	0	0
002	Padasuka	0	0	0	0
003	Mandalamekar	0	0	0	0
004	Cikadut	0	0	0	0
005	Sindanglaya	0	0	0	0
006	Mekarmanik	0	0	0	0
007	Cimenyan	0	1	0	1
008	Mekarsaluyu	0	0	0	0
009	Ciburial	0	0	0	0
<b>Jumlah</b>		<b>0</b>	<b>1</b>	<b>0</b>	<b>1</b>

Sumber : Profil Desa



**Tabel 6.5**  
**Jumlah Unit Usaha Jasa**  
**Menurut Desa di Kecamatan Cimenyan Tahun 2012**

Kode	Desa/Kelurahan	Jumlah Bengkel/Reparasi Mobil [Unit]	Jumlah Bengkel/Reparasi Sepeda Motor [Unit]	Jumlah Bengkel/Reparasi Alat-Alat Elektronik [Unit]	Usaha FotoCopy [Unit]	Tempat Pangkas Rambut (Barber Shop) [Unit]
(1)	(2)	(3)	(4)	(5)	(6)	(7)
001	Cibeunying	4	9	1	5	2
002	Padasuka	2	4	1	4	1
003	Mandalamekar	1	3	0	1	0
004	Cikadut	1	2	0	1	0
005	Sindanglaya	2	4	1	2	0
006	Mekarmanik	1	3	0	1	0
007	Cimenyan	1	3	1	2	0
008	Mekarsaluyu	0	2	0	1	1
009	Ciburial	2	2	1	3	2
<b>Jumlah</b>		<b>14</b>	<b>32</b>	<b>5</b>	<b>20</b>	<b>6</b>

Sumber : Profil Desa

**Tabel 6.5 (Lanjutan)**  
**Jumlah Unit Usaha Jasa**  
**Menurut Desa di Kecamatan Cimenyan Tahun 2012**

Kode	Desa/Kelurahan	Jumlah Salon Kecantikan/Tata Rias Wajah/Rias Pengantin [Unit]	Jumlah Persewaan Alat-Alat Pesta [Unit]
(1)	(2)	(5)	(6)
001	Cibeunying	11	8
002	Padasuka	4	6
003	Mandalamekar	1	3
004	Cikadut	2	2
005	Sindanglaya	0	2
006	Mekarmanik	0	2
007	Cimenyan	2	4
008	Mekarsaluyu	2	3
009	Ciburial	4	2
<b>Jumlah</b>		<b>26</b>	<b>32</b>

Sumber : Profil Desa

# **BAB 7**

---

## **HOTEL DAN PARIWISATA**



<http://bandungkab.bps.go.id>

**Tabel 7.1**  
**Jumlah Fasilitas Pariwisata dan Hiburan**  
**Menurut Desa di Kecamatan Cimenyan Tahun 2012**

Kode	Desa/Kelurahan	Jumlah Kolam Renang [Unit]	Jumlah Pemandian Air Panas [Unit]	Jumlah Danau Wisata [Unit]	Jumlah Tempat Pemancingan [Unit]
(1)	(2)	(3)	(4)	(5)	(6)
001	Cibeunying	0	0	0	11
002	Padasuka	0	0	0	10
003	Mandalamekar	0	0	0	2
004	Cikadut	1	0	0	7
005	Sindanglaya	0	0	0	4
006	Mekarmanik	0	0	0	11
007	Cimenyan	0	0	0	14
008	Mekarsaluyu	0	0	0	2
009	Ciburial	0	0	0	7
<b>Jumlah</b>		<b>1</b>	<b>0</b>	<b>0</b>	<b>68</b>

Sumber : Profil Desa

**Tabel 7.1 (Lanjutan)**  
**Jumlah Fasilitas Pariwisata dan Hiburan**  
**Menurut Desa di Kecamatan Cimenyan Tahun 2012**

Kode	Desa/Kelurahan	Jumlah Tempat Berkemah [Unit]	Jumlah Persewaan CD/DVD [Unit]	Jumlah Persewaan Playstation [Unit]	Warnet ( Unit )	Lainnya ( Unit )
(1)	(2)	(3)	(4)	(5)	(6)	(7)
001	Cibeunying	0	2	10	6	0
002	Padasuka	0	1	4	2	0
003	Mandalamekar	0	0	1	1	0
004	Cikadut	0	2	1	1	0
005	Sindanglaya	0	1	2	1	0
006	Mekarmanik	0	0	1	0	0
007	Cimenyan	0	0	4	4	0
008	Mekarsaluyu	0	0	0	0	0
009	Ciburial	2	4	4	11	0
<b>Jumlah</b>		<b>2</b>	<b>10</b>	<b>27</b>	<b>26</b>	<b>0</b>

Sumber : Profil Desa

**Tabel 7.2**  
**Jumlah Fasilitas Pendukung Pariwisata**  
**Menurut Desa di Kecamatan Cimenyan Tahun 2012**

Kode	Desa/Kelurahan	Jumlah Hotel		Jumlah Penginapan (Hostel/Motel/Losmen/Wisma) [Unit]
		Berbintang [Unit]	Non Berbintang [Unit]	
(1)	(2)	(3)	(4)	(5)
001	Cibeunying	0	0	0
002	Padasuka	0	0	0
003	Mandalamekar	0	0	0
004	Cikadut	0	0	0
005	Sindanglaya	0	0	1
006	Mekarmanik	0	0	0
007	Cimenyan	0	0	0
008	Mekarsaluyu	1	0	1
009	Ciburial	2	1	1
<b>Jumlah</b>		<b>3</b>	<b>1</b>	<b>3</b>

Sumber : Profil Desa

# DATA

MENCERDASKAN BANGSA

Kecamatan Cimenyan Dalam Angka Tahun 2013 adalah publikasi terbitan BPS Kabupaten Bandung. Menyajikan data level kecamatan yang dirinci sampai level desa/kelurahan.

Data yang ditampilkan diantaranya adalah data geografis, pemerintahan, penduduk, sosial, pertanian, industri, perhubungan serta telekomunikasi.

Publikasi ini jauh dari sempurna, namun diharapkan dapat menjadi sumber data di level kecamatan



BADAN PUSAT STATISTIK  
KABUPATEN BANDUNG  
Komplek Pemkab Bandung  
Jl. Raya Soreang Km 17 Bandung 40911  
Telp. 022 5895905 Fax. 022 5880882  
Email : [bps3204@bps.go.id](mailto:bps3204@bps.go.id)