

**KECAMATAN**  
*Cimahi Tengah*  
**DALAM ANGKA**  
*Cimahi Tengah Subdistrict in Figures*  
**2022**



**BADAN PUSAT STATISTIK  
KOTA CIMAHI**

*BPS-Statistics of Cimahi Municipality*

# KECAMATAN *Cimahi Tengah* DALAM ANGKA

*Cimahi Tengah Subdistrict in Figures*

# 2022



**KECAMATAN CIMAH TENGGAH DALAM ANGKA**  
***Cimahi Tengah Subdistrict in Figures***  
**2022**

ISSN: 2808-6465

No. Publikasi/*Publication Number*: 32770.2206

Katalog /*Catalog*: 1102001.3277010

Ukuran Buku/*Book Size*: 14,8 cm x 21 cm

Jumlah Halaman/*Number of Pages* : xxvi+98 hal/*pages*

Naskah/*Manuscript*:

BPS Kota Cimahi

*BPS-Statistics of Cimahi Municipality*

Penyunting/*Editor*:

BPS Kota Cimahi

*BPS-Statistics of Cimahi Municipality*

Desain Kover/*Cover Design*:

BPS Kota Cimahi

*BPS-Statistics of Cimahi Municipality*

Ilustrasi Kover/*Cover Illustration*:

Muhammad Farhan Abiyullah

Diterbitkan oleh/*Published by*:

©BPS Kota Cimahi/*BPS-Statistics of Cimahi Municipality*

Dicetak oleh/*Printed by*:

CV Nugraha

Dilarang mengumumkan, mendistribusikan, mengomunikasikan, dan/atau menggandakan sebagian atau seluruh isi buku ini untuk tujuan komersil tanpa izin tertulis dari Badan Pusat Statistik Kota Cimahi

*Prohibited to announce, distribute, communicate, and/or copy part or all of this book for commercial purpose without permission from BPS-Statistics Indonesia of Cimahi Municipality.*

**TIM PENYUSUN/TEAM MEMBERS**

**Pengarah/Director**

Ir. Sitti Sarah, MM.

**Penanggung Jawab/Persons in Charge**

Ir. Sitti Sarah, MM.

**Penyunting/Editors**

Nurul Husna Khairunnisa, S.Tr.Stat

**Pengolah Data dan Penulis Naskah/Data Processor and Writers**

Suhartoyo • Herbian Dwi Cahyo, S.Tr.Stat. • Irnanda Mas Putri, SST.

**Penata Letak/Layout Designers**

Irnanda Mas Putri, SST.



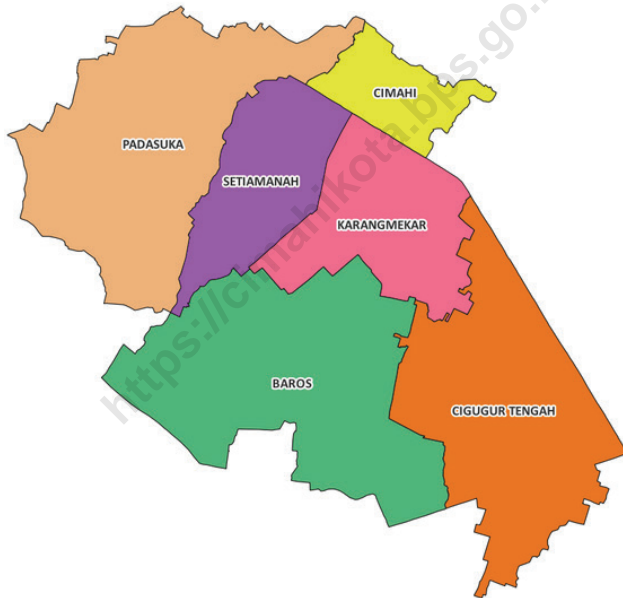
## **KONTRIBUTOR DATA/DATA CONTRIBUTORS**

1. Kementerian Agama/*Ministry of Religious Affair*
2. Kementerian Pendidikan dan Kebudayaan/*Ministry of Education and Culture*
3. Badan Pusat Statistik/*Statistics Indonesia*
4. Dinas Kependudukan dan Pencatatan Sipil Kota Cimahi/*Cimahi City Population and Civil Registration Office*
5. Badan Kepegawaian dan Pengembangan Sumber Daya Alam Manusia Daerah Kota Cimahi/*The Civil Service and Human Resources Development Agency for the Cimahi City Region*

<https://cimahikota.bps.go.id>



**PETA WILAYAH KECAMATAN CIMAHI TENGAH**  
**MAP OF CIMAHI TENGAH SUBDISTRICT**







**KEPALA BPS KOTA CIMAHI**  
**CHIEF STATISTICIAN OF KOTA CIMAHI**



**Ir. SITTI SARAH, MM.**





## KATA PENGANTAR

Assalamu'alaikum Warahmatullaahi Wabarakaatuh

Puji syukur kami panjatkan kehadirat Allah SWT, dengan telah disusun dan diterbitkannya publikasi “Kecamatan Cimahi Tengah Dalam Angka 2022” yang merupakan publikasi lanjutan dari tahun sebelumnya. Tabel-tabel yang tersaji sebagian besar merupakan data hasil kompilasi dari kegiatan rutin/survei yang dilaksanakan oleh Badan Pusat Statistik Kota Cimahi di Kecamatan Cimahi Tengah selama tahun 2021 serta kompilasi data Dinas/Instansi/Lembaga Pemerintah.

Publikasi Kecamatan Cimahi Tengah Dalam Angka 2022 merupakan kumpulan data yang sangat penting dalam memenuhi kebutuhan data dan informasi, khususnya untuk perencanaan, pengendalian dan evaluasi pembangunan di tingkat kecamatan. Data yang disajikan akan memudahkan bagi pemakai data untuk memperoleh gambaran tentang keberhasilan pembangunan di semua sektor di Kota Cimahi, khususnya di Kecamatan Cimahi Tengah .

Dalam setiap penerbitan, kami berusaha untuk meningkatkan kualitas maupun kuantitas keragaman data untuk memenuhi kebutuhan konsumen, namun karena keterbatasan berbagai hal, maka sampai saat ini mungkin belum dapat terpenuhi seluruhnya. Oleh karena itu kami sangat mengharapkan kritik dan saran yang bersifat konstruktif dari semua pihak, sebagai masukan untuk tercapainya kesempurnaan pada publikasi yang akan datang.

Akhirnya saya mengucapkan terima kasih dan penghargaan kepada semua pihak yang telah membantu dalam penyusunan buku ini, terutama kepada tim pengumpul data, pengolah data hingga tim penyusun publikasi yang mendukung terbitnya publikasi Kecamatan Cimahi Tengah Dalam Angka 2022. Demikian semoga Allah SWT senantiasa melimpahkan taufiq dan hidayah-Nya, serta meridhoi upaya kita sekalian.

Wassalaamu'alaikum Warahmatullaahi Wabarakaatuh.

Cimahi, September 2022

Kepala BPS  
Kota Cimahi

**Ir. Sitti Sarah, MM.**



## PREFACE

*Assalamu'alaikum Warahmatullahi Wabarakaatuh*

*Praise and gratitude we pray for the presence of Allah SWT, by having compiled and published the publication "Cimahi Tengah Subdistrict in Figures 2022" which is a follow-up publication from previous years. The tables presented are mostly data compiled from routine activities/surveys carried out by the Central Bureau of Statistics of the City of Cimahi in Cimahi Tengah Subdistrict during 2021 as well as compilation of data from Government Agencies/Agencies/Institutions.*

*The publication of Cimahi Tengah Subdistrict in Figures 2022 is a data collection that is very important in meeting data and information needs, especially for planning, controlling and evaluating development at the sub-Subdistrict level. The data presented will make it easier for data users to obtain an overview of the success of development in all sectors in Cimahi City, especially in Cimahi Tengah Subdistrict.*

*In each publication, we strive to improve the quality and quantity of data diversity to meet consumer needs, but due to various limitations, so far it may not have been fully fulfilled. Therefore, we really hope for constructive criticism and suggestions from all parties, as input for achieving perfection in future publications.*

*Finally, I would like to express my gratitude and appreciation to all those who have helped in the preparation of this book, especially to the data collection team, data processing team and the publication drafting team who supported the publication of the publication of Cimahi Tengah Subdistrict in Figures 2022. Thus, may Allah SWT always bestow taufiq and guidance. Him, and bless all of our efforts.*

*Wassalaamu'alaikum Warahmatullaahi Wabarakaatuh.*

Cimahi, 23 September 2022

Chief Statistician of  
Kota Cimahi

**Ir. Sitti Sarah, MM.**

## DAFTAR ISI/CONTENTS

	Halaman <i>Page</i>
Kata Pengantar.....	xi
Preface.....	xii
Daftar Isi/ <b>Contents</b> .....	xiii
Daftar Tabel/ <b>List of Tables</b> .....	xv
Daftar Gambar/ <b>List of Figures</b> .....	xxi
Penjelasan Umum/ <b>Explanatory Notes</b> .....	xxiv
Daftar Singkatan/ <b>List of Abbreviation</b> .....	xxvi
1. Geografi dan Iklim/ <i>Geography and Climate</i> .....	1
2. Pemerintahan/ <i>Government</i> .....	11
3. Penduduk/ <i>Population</i> .....	21
4. Sosial dan Kesejahteraan Rakyat/ <i>Social and Welfare</i> .....	31
5. Pertanian/ <i>Agriculture</i> .....	59
6. Pariwisata, Transportasi, dan Komunikasi/ <i>Tourism, Transportation, and Communication</i> .....	73
7. Perbankan, Koperasi, dan Perdagangan/ <i>Banking, Cooperative, and Trade</i> 87	



## DAFTAR TABEL/LIST OF TABLES

	Halaman Page
<b>1. GEOGRAFI DAN IKLIM/GEOGRAPHY AND CLIMATE</b>	
<b>1.1 KEADAAN GEOGRAFI GEOGRAPHY CONDITION</b>	
1.1.1 Luas Daerah Menurut Desa/Kelurahan di Kecamatan Cimahi Tengah, 2021 <i>Total Area by Villages/Kelurahan in Cimahi Tengah Subdistrict, 2021 .</i>	8
1.1.2 Jarak ke Ibukota Kecamatan dan Ibukota Kabupaten/Kota Menurut Desa/Kelurahan di Kecamatan Cimahi Tengah (km), 2021 <i>Distance to the Subdistrict Capital and Regency/Municipal Capital by Villages/Kelurahan in Cimahi Tengah Subdistrict (km), 2021.....</i>	9
<b>2. PEMERINTAHAN/GOVERNMENT</b>	
<b>2.1 WILAYAH ADMINISTRATIF ADMINISTRATIVE AREA</b>	
2.1.1 Jumlah Rukun Warga (RW) dan Rukun Tetangga (RT) Menurut Desa/Kelurahan di Kecamatan Cimahi Tengah, 2021 <i>Number of Rukun Warga and Rukun Tetangga by Villages'/ Kelurahan in Cimahi Tengah Subdistrict, 2021 .....</i>	18
<b>2.2 SUMBER DAYA MANUSIA HUMAN RESOURCES</b>	
2.2.1 Jumlah Pegawai Negeri Sipil Pemerintah Daerah Kecamatan Cimahi Tengah Menurut Tingkat Pendidikan dan Jenis Kelamin, 2021 <i>Number of Civil Servants of Cimahi Tengah District Government by Educational Level and Sex, 2021 .....</i>	19
<b>3. PENDUDUK/POPULATION</b>	
3.1 Penduduk, Distribusi Persentase Penduduk, Kepadatan Penduduk, Rasio Jenis Kelamin Penduduk Menurut Desa/ Kelurahan di Kecamatan Cimahi Tengah , 2021	



	<i>Population, Percentage Distribution of Population, Population Density, and Population Sex Ratio by Villages/Kelurahan in Cimahi Tengah Subdistrict, 2021</i> .....	28
3.2	Jumlah Penduduk Menurut Kelompok Umur dan Jenis Kelamin di Kecamatan Cimahi Tengah, 2021 <i>Population by Age Groups and Sex in Cimahi Tengah Subdistrict, 2021</i> .....	30
<b>4.</b>	<b>SOSIAL DAN KESEJAHTERAAN RAKYAT/SOCIAL AND WELFARE</b>	
<b>4.1</b>	<b>PENDIDIKAN EDUCATION</b>	
4.1.1	Banyaknya Desa <sup>1</sup> /Kelurahan yang Memiliki Fasilitas Sekolah Menurut Tingkat Pendidikan di Kecamatan Cimahi Tengah , 2019–2021 <i>Number of Villages<sup>1</sup>/Kelurahan Having Educational Facilities by Educational Level in Cimahi Tengah Subdistrict, 2019–2021</i> .....	38
4.1.2	Jumlah Sekolah Menurut Tingkat Pendidikan di Kecamatan Cimahi Tengah, 2020/2021 dan 2021/2022 <i>Number of Schools by Educational Level in Cimahi Tengah Subdistrict, 2020/2021 and 2021/2022</i> .....	39
4.1.3	Jumlah Guru Menurut Tingkat Pendidikan di Kecamatan Cimahi Tengah , 2020/2021 dan 2021/2022 <i>Number of Teachers by Educational Level in Cimahi Tengah Subdistrict, 2020/2021 and 2021/2022</i> .....	40
4.1.4	Jumlah Murid Menurut Tingkat Pendidikan di Kecamatan Cimahi Tengah , 2020/2021 dan 2021/2022 <i>Number of Pupils by Educational Level in Cimahi Tengah Subdistrict, 2020/2021 and 2021/2022</i> .....	41
<b>4.2</b>	<b>KESEHATAN HEALTH</b>	
4.2.1	Banyaknya Desa <sup>1</sup> /Kelurahan yang Memiliki Sarana Kesehatan Menurut Jenis Sarana Kesehatan di Kecamatan Cimahi Tengah, 2019–2021 <i>Number of Villages<sup>1</sup>/Kelurahan Health Facilities by Type of Health Facilities in Cimahi Tengah Subdistrict, 2019–2021</i> .....	42

4.2.2	Banyaknya Warga Penderita Kekurangan Gizi Menurut Desa/Kelurahan di Kecamatan Cimahi Tengah, 2020 <i>Number of People with Malnutrition by Villages/Kelurahan in Cimahi Tengah Subdistrict, 2020</i> .....	43
<b>4.3</b>	<b>PERUMAHAN DAN LINGKUNGAN HOUSING AND ENVIRONMENT</b>	
4.3.1	Banyaknya Desa/Kelurahan Menurut Sumber Air Minum Sebagian Besar Keluarga di Kecamatan Cimahi Tengah, 2019–2021 <i>Number of Villages/Kelurahan by Drinking Water Source of Majority Family in Cimahi Tengah Subdistrict, 2019–2021</i> .....	44
4.3.2	Banyaknya Keluarga Menurut Desa/Kelurahan dan Jenis Pengguna Listrik di Kecamatan Cimahi Tengah, 2021 <i>Number of Family by Villages/Kelurahan and Type of Electricity Consumer in Cimahi Tengah Subdistrict, 2021</i> .....	45
4.3.3	Banyaknya Desa/Kelurahan Menurut Sumber Penerangan Jalan Utama Desa/Kelurahan di Kecamatan Cimahi Tengah , 2019–2021 <i>Number of Villages/Kelurahan by Source of Villages/Kelurahan's Main Street Illumination in Cimahi Tengah Subdistrict, 2019–2021</i> ....	46
4.3.4	Banyaknya Desa/Kelurahan Menurut Penggunaan Fasilitas Tempat Buang Air Besar Sebagian Besar Keluarga di Kecamatan Cimahi Tengah , 2019–2021 <i>Number of Villages/Kelurahan by Toilet Facility Used by Majority Family in Cimahi Tengah Subdistrict, 2019–2021</i> .....	47
4.3.5	Banyaknya Desa/Kelurahan Menurut Jenis Bahan Bakar untuk Memasak yang Digunakan Sebagian Besar Keluarga di Kecamatan Cimahi Tengah , 2021 <i>Number of Villages/Kelurahan by Type of Cooking Fuel Used by Majority Family in Cimahi Tengah Subdistrict, 2021</i> .....	48
<b>4.4</b>	<b>AGAMA DAN SOSIAL LAINNYA RELIGION AND OTHER SOCIAL AFFAIRS</b>	
4.4.1	Jumlah Tempat Peribadatan Menurut Desa/ Kelurahan di Kecamatan Cimahi Tengah , 2021 <i>Number of Worship Places by Villages/Kelurahan in Cimahi Tengah Subdistrict, 2021</i> .....	49
4.4.2	Banyaknya Kejadian Bencana Alam Menurut Desa/Kelurahan dan Jenis Bencana Alam di Kecamatan Cimahi Tengah , 2020	

	<i>Number of Natural Disaster Events by Villages/Kelurahan and Type of Natural Disaster in Cimahi Tengah Subdistrict, 2020 .....</i>	50
4.4.3	Banyaknya Korban Jiwa Akibat Bencana Alam Menurut Desa/Kelurahan dan Jenis Bencana Alam di Kecamatan Cimahi Tengah , 2020 <i>Number of Fatalities Due to Natural Disasters by Villages/Kelurahan and Type of Natural Disaster in Cimahi Tengah Subdistrict, 2020.....</i>	53
4.4.4	Keberadaan Fasilitas/Upaya Antisipasi/Mitigasi Bencana Alam Menurut Desa/Kelurahan di Kecamatan Cimahi Tengah , 2021 <i>Existence of Facilities/Efforts for Anticipation/Mitigation of Natural Disasters by Villages/Kelurahan by Villages/Kelurahan in Cimahi Tengah Subdistrict, 2021 .....</i>	56
4.4.5	Banyaknya Desa/Kelurahan yang Memiliki Kelompok Kegiatan Olahraga Menurut Jenis Olahraga dan Ketersediaan Fasilitas/ Lapangan Olahraga di Kecamatan Cimahi Tengah, 2021 <i>Number of Villages/Kelurahan Having Sport Activities Groups by Type of Sport and Availability of Sport Facilities/Fields in Cimahi Tengah Subdistrict, 2021 .....</i>	58
<b>5.</b>	<b>PERTANIAN/AGRICULTURE</b>	
5.1	Luas Panen Tanaman Sayuran dan Buah-buahan Semusim Menurut Jenis Tanaman di Kecamatan Cimahi Tengah (ha), 2018–2021 <i>Harvested Area of Seasonal Vegetables and Fruits by Kind of Plant in Cimahi Tengah Subdistrict (ha), 2018–2021 .....</i>	65
5.2	Produksi Tanaman Sayuran dan Buah-buahan Semusim Menurut Jenis Tanaman di Kecamatan Cimahi Tengah (kuintal), 2018–2021 <i>Production of Seasonal Vegetables and Fruits by Kind of Plant in Cimahi Tengah Subdistrict (quintal), 2018–2021 .....</i>	66
5.3	Luas Panen Tanaman Biofarmaka Menurut Jenis Tanaman di Kecamatan Cimahi Tengah (m <sup>2</sup> ), 2018–2021 <i>Harvested Area of Medicinal Plants by Kind of Plant in Cimahi Tengah Subdistrict (m<sup>2</sup>), 2018–2021 .....</i>	67
5.4	Produksi Tanaman Biofarmaka Menurut Jenis Tanaman di Kecamatan Cimahi Tengah (kg), 2018–2021	

	Halaman Page
	68
5.5	69
5.6	70
5.7	71
<b>6.</b>	
<b>6.1</b>	
6.1.1	80
<b>6.2</b>	
6.2.1	81
<b>6.3</b>	
6.2.2	

	<i>Number of Post Office/Subsidiary of Post Office, Mobile Portal Service, Private Expedition Service Company by Villages/Kelurahan in Cimahi Tengah Subdistrict, 2021 .....</i>	83
6.3.1	Jumlah Menara Telepon seluler dan Operator Layanan Komunikasi Telepon Seluler Menurut Desa/Kelurahan di Kecamatan Cimahi Tengah, 2021 <i>Number of Base Transceiver Station (BTS) and Cellular Phone Communication Service Operators by Villages/Kelurahan in Cimahi Tengah Subdistrict, 2021 .....</i>	84
6.3.2	Kekuatan Sinyal Telepon Seluler dan Jenis Sinyal Internet Telepon Seluler Menurut Desa/Kelurahan di Kecamatan Cimahi Tengah, 2021 <i>The Strenght of Celular Phone Signal by Villages/Kelurahan in Cimahi Tengah Subdistrict, 2021 .....</i>	85
<b>7.</b>	<b>PERBANKAN, KOPERASI, DAN PERDAGANGAN/BANKING, COOPERATIVE, AND TRADE</b>	
7.1	Banyaknya Sarana Lembaga Keuangan Bank Menurut Desa/Kelurahan dan Jenis Bank di Kecamatan Cimahi Tengah, 2021 <i>Number of Bank by Villages/Kelurahan and Type of Bank in Cimahi Tengah Subdistrict, 2021 .....</i>	94
7.2	Banyaknya Koperasi Aktif Menurut Menurut Desa/Kelurahan dan Jenis Koperasi di Kecamatan Cimahi Tengah, 2021 <i>Number of Cooperative by Villages/Kelurahan and Type of Cooperative in Cimahi Tengah Subdistrict, 2021 .....</i>	95
7.3	Banyaknya Sarana Perdagangan Menurut Desa/Kelurahan dan Jenis Sarana Perdagangan di Kecamatan Cimahi Tengah, 2021 <i>Number of Trade Facilities by Villages/Kelurahan and Type of Trade Facilities in Cimahi Tengah Subdistrict, 2021 .....</i>	97

## DAFTAR GAMBAR/LIST OF FIGURES

		Halaman Page
1.1	Luas Daerah menurut Desa/Kelurahan (km <sup>2</sup> ), 2021 ..... <i>Total Area by Village/Kelurahan (km<sup>2</sup>), 2021</i> .....	6
1.2	Jarak ke Ibukota Kecamatan menurut Desa/Kelurahan di Kecamatan Cimahi Tengah (km), 2021 ..... <i>Distance to the Subdistrict Capital by by Village/Kelurahan in Cimahi Tengah District (km), 2021</i> .....	7
2.1	Jumlah Rukun Warga (RW) dan Rukun Tetangga (RT) menurut Desa/Kelurahan di Kecamatan Cimahi Tengah, 2021 ..... <i>Number of Rukun Warga (RW) and Rukun Tetangga (RT) by Village/ Kelurahan in Cimahi Tengah District, 2021</i> .....	16
2.2	Jumlah Pegawai Negeri Sipil Pemerintah Daerah menurut Tingkat Pendidikan di Kecamatan Cimahi Tengah, 2021 ..... <i>Number of Civil Servants by Education Level in Cimahi Tengah District, 2021</i> .....	17
3.1	Kepadatan Penduduk menurut Desa/Kelurahan di Kecamatan Cimahi Tengah, 2021 <i>Population Density by Village/Kelurahan in Cimahi Tengah District, 2021</i>	27
4.1	Banyaknya Keluarga Pengguna Listrik PLN menurut Kelurahan di Kecamatan Cimahi Tengah, 2021 ..... <i>Number of Families by Village of State Electricity Company in Cimahi Tengah District, 2021</i> .....	37
5.1	Produksi Buah-Buahan menurut Desa/Kelurahan di Kecamatan Cimahi Tengah, 2021 ..... <i>Production of Annual Fruits by Village/Kelurahan in Cimahi Tengah District, 2021</i> .....	64
6.1	Jumlah Operator Layanan Komunikasi Telepon Seluler menurut Kelurahan di Cimahi Tengah, 2021	

.....  
*Number of Cellular Telephone Communication Service Operators by  
Village in Cimahi Tengah District, 2021* ..... 79

7.1 Banyaknya Bank Pemerintah menurut Desa/  
Kelurahan di Kecamatan Cimahi Tengah, 2021

.....  
*Number of Government Banks by Village/Kelurahan in Cimahi  
Tengah District, 2021* ..... 93

<https://cimahikota.bps.go.id>





## PENJELASAN UMUM/EXPLANATORY NOTES

Tanda-tanda, satuan-satuan, dan lain-lainnya yang digunakan dalam publikasi ini adalah sebagai berikut:

*Symbols, measurement units, and acronyms which are used in this publication, are as follows:*

### 1. TANDA-TANDA/SYMBOLS

Data tidak tersedia/ <i>Data not available</i> .....	: ...
Tidak ada atau nol / <i>Null or zero</i> .....	: -
Data dapat diabaikan/ <i>Data negligible</i> .....	: 0
Tanda decimal/ <i>Decimal point</i> .....	: ,
Data tidak dapat ditampilkan/ <i>Not applicable</i> .....	: NA
Angka estimasi/ <i>Estimated figures</i> .....	: e
Angka diperbaiki/ <i>Revised figures</i> .....	: r
Angka sementara/ <i>Preliminary figures</i> .....	: x
Angka sangat sementara/ <i>Very preliminary figures</i> .....	: xx
Angka sangat sangat sementara/ <i>Very very preliminary figures</i> .....	: xxx

### 2. SATUAN/UNITS

barel/ <i>barrel</i> .....	: 158,99 liter/ <i>litres</i> = 1/6,2898 m <sup>3</sup>
hektar (ha)/ <i>hectare (ha)</i> .....	: 10 000 m <sup>2</sup>
kilometer (km)/ <i>kilometres (km)</i> .....	: 1 000 meter/ <i>meters (m)</i>
knot/ <i>knot</i> .....	: 1,8523 km/jam ( <i>km/hour</i> )
kuintal/ <i>quintal</i> .....	: 100 kg
KWh .....	: 1 000 Watt hour
MWh .....	: 1 000 KWh
liter (untuk beras)/ <i>litre (for rice)</i> .....	: 0,80 kg
MMSCF .....	: 1/35,3 m <sup>3</sup>
metrik ton (m.ton)/ <i>metric ton (m. ton)</i> .....	: 0,98421 long ton = 1 000 kg
ons/ <i>ounce</i> .....	: 28,31 gram/ <i>grams</i>
ton .....	: 1 000 kg

Satuan lain: buah, dus, butir, helai/lembar, kaleng, batang, pulsa, ton kilometer (ton-km), jam, menit, persen (%).

*Other units: unit, pack, pieces, sheet, tin, pulse, ton-kilometres(ton-km), hour, minute, percent (%).*

Perbedaan angka di belakang koma disebabkan oleh pembulatan angka.  
*The difference in decimal numbers is caused by rounding.*



## DAFTAR SINGKATAN/LIST OF ABBREVIATION

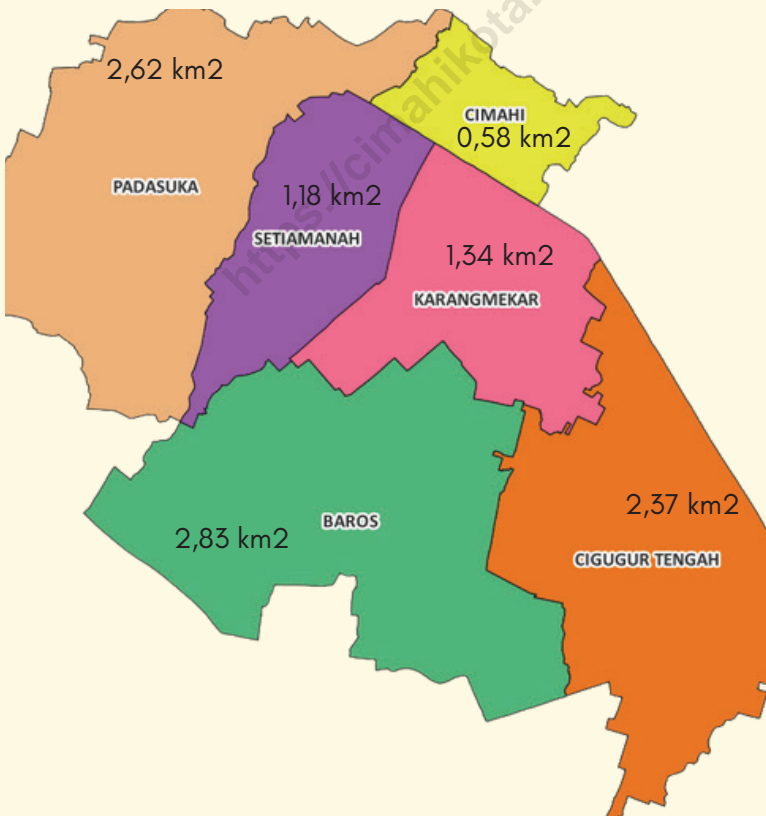
SI	: Stasiun Iklim/ <i>Climate Station</i>
SMPK	: Stasiun Meterologi Pertanian Khusus/ <i>Special Agricultural Meteorological Station</i>
t.t	: Tempat tidur/ <i>Bed</i>
BCG	: Bacillus Calmette Guerin
DPT	: Difteri, Pertusis, Tetanus/ <i>Diphtheria, Tetanus, and Pertussis</i>
TT	: Tetanus Toxoid
IOT	: Industri Obat Tradisional/ <i>Traditional Medicine Industry</i>
IKOT	: Industri Kecil Obat Tradisional/ <i>Traditional Medicine Small Industry</i>
Alkes	: Alat kesehatan/ <i>Health Kits</i>
PKRT	: Perbekalan Kesehatan Rumah tangga/ <i>Household Health Logistics</i>
Kompl	: Komplemen/ <i>Complement</i>
IRTP	: Industri Pangan Produksi Rumah Tangga/ <i>Foods Home Industry</i>
PBF	: Pedagang Besar Farmasi/ <i>Pharmacy Whole-seller</i>
GFK	: Gudang Farmasi Kab/Kota/Regency/ <i>Municipality Pharmacy Warehouse</i>
RB	: Rumah Bersalin/ <i>Delivery House</i>
Pustu	: Puskesmas pembantu/ <i>Auxiliary Public Health Center</i>
BP	: Balai Pengobatan/ <i>Polyclinic</i>
TPS	: Tempat Pembuangan Sampah Sementara / <i>landfill</i>
Jamkesmas	: Jaminan kesehatan masyarakat miskin/ <i>Poor public health insurance</i>
PJKMU	: Program Jaminan Kesehatan Masyarakat Umum/ <i>General Public Health Insurance Program</i>
SIUP	: Surat Ijin Usaha Perdagangan/ <i>Trading Permission Letter</i>
TDP	: Tanda Daftar Perusahaan/ <i>Company Registration Identity</i>
API	: Angka Pengenal Importir/ <i>Importer's Identity Number</i>

01

**GEOGRAFI DAN IKLIM**  
**GEOGRAPHY AND CLIMATE**

**Luas Wilayah Kecamatan Cimahi Tengah menurut Kelurahan**

*Area of Central Cimahi District by Village*



Sumber/Source: Peraturan Walikota (PERWALI) Nomor 13 Tahun 2019 tentang Batas Wilayah Kelurahan Kota Cimahi / Mayor's Regulation (PERWALI) Number 13 of 2019 concerning the boundaries of the Cimahi City Urban Village



**PENJELASAN TEKNIS****TECHNICAL NOTES**

1. Kecamatan Cimahi Tengah terdiri dari 6 kelurahan, yaitu : Kelurahan Baros, Cigugur Tengah, Karangmekar, Setiamanah, Padasuka, dan Cimahi.
  2. Kelurahan Baros, dengan Batas Wilayah Administrasi yaitu sebelah Utara berbatas dengan Kelurahan Karangmekar dan Kelurahan Setiamanah; Timur berbatas dengan Kelurahan Cigugur Tengah; Selatan berbatas dengan Kelurahan Utama dan Kelurahan Leuwigajah; dan Barat berbatas dengan Kelurahan Cibeber.
  3. Kelurahan Cigugur Tengah, dengan Batas Wilayah Administrasi yaitu sebelah Utara berbatas dengan Kelurahan Cibabat dan Kota Bandung; Timur berbatas dengan Kota Bandung; Selatan berbatas dengan Kelurahan Baros dan Kelurahan Utama; dan Barat berbatas dengan Kelurahan Baros dan Kelurahan Karangmekar.
  4. Kelurahan Karangmekar, dengan Batas Wilayah Administrasi yaitu sebelah Utara berbatas dengan Kelurahan Cibabat dan Kelurahan Cimahi; Timur berbatas dengan Kelurahan Cigugur Tengah dan Kelurahan Cibabat; Selatan berbatas dengan Kelurahan Baros
1. *Center Cimahi District consists of 6 villages, namely : Baros, Cigugur Tengah, Karangmekar, Setiamanah, Padasuka, and Cimahi Villages.*
  2. *Baros Village, with the Administrative Area Boundary, namely the north bordering the Karangmekar and Setiamanah Villages; East is bordered by Cigugur Tengah Village; South is bordered by Utama and Leuwigajah Villages; and the West is bordered by Cibeber Village.*
  3. *Cigugur Tengah Village, with the Administrative Area Boundary, namely the North bordering the Cibabat Village and Bandung City; East is bordered by Bandung City; South is bordered by Baros and Utama Villages; and the West is bordered by Baros and Karangmekar Villages.*
  4. *Karangmekar Village, with the Administrative Area Boundary, namely the North bordering the Cibabat and Cimahi Villages; East is bordered by Cigugur Tengah and Cibabat Villages; South is bordered by Baros and Cigugur Tengah Villages; and the West is bordered*

dan Kelurahan Cigugur Tengah; dan Barat berbatas dengan Kelurahan Setiamanah.

5. Kelurahan Setiamanah, dengan Batas Wilayah Administrasi yaitu sebelah Utara berbatas dengan Kelurahan Padasuka dan Kelurahan Cimahi; Timur berbatas dengan Kelurahan Karangmekar; Selatan berbatas dengan Kelurahan Baros; dan Barat berbatas dengan Kelurahan Padasuka.
6. Kelurahan Padasuka, dengan Batas Wilayah Administrasi yaitu sebelah Utara berbatas dengan Kelurahan Cipageran; Timur berbatas dengan Kelurahan Setiamanah dan Kelurahan Cimahi; Selatan berbatas dengan Kelurahan Cibeber; dan Barat berbatas dengan Kabupaten Bandung Barat.
7. Kelurahan Cimahi, dengan Batas Wilayah Administrasi yaitu sebelah Utara berbatas dengan Kelurahan Citeureup; Timur berbatas dengan Kelurahan Cibabat; Selatan berbatas dengan Kelurahan Setiamanah dan Kelurahan Karangmekar; dan Barat berbatas dengan Kelurahan Padasuka dan Kelurahan Setiamanah.

by *Setiamanah Villages*

5. *Setiamanah Village, with the Administrative Area Boundary, namely the North bordering the Padasuka and Cimahi Villages; East is bordered by Karangmekar Village; South is bordered by Baros Village; and the West is bordered by Padasuka Village.*
6. *Padasuka Village, with the Administrative Area Boundary, namely the North bordering the Cipageran Village; East is bordered by Setiamanah and Cimahi Villages; South is bordered by Cibeber Village; and the West is bordered by West Bandung Regency.*
7. *Cimahi Village, with the Administrative Area Boundary, namely the North bordering the Citeureup Village; East is bordered by Cibabat Village; South is bordered by Setiamanah and Karangmekar Villages; and the West is bordered by Padasuka and Setiamanah Villages.*

**ULASAN**

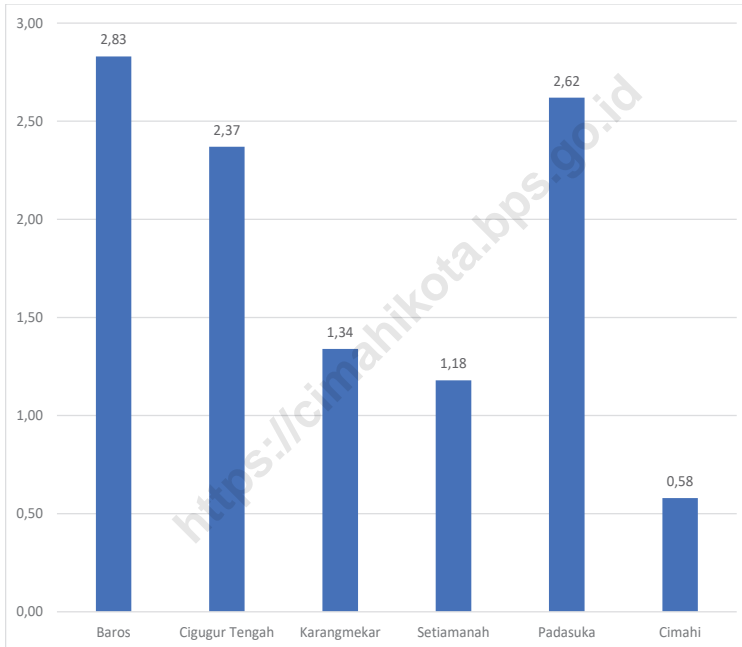
Kecamatan Cimahi Tengah terdiri atas 6 kelurahan yaitu Baros, Cigugur Tengah, Karangmekar, Setiamanah, Padasuka, dan Cimahi. Luas total wilayah Kecamatan Cimahi Tengah adalah 10,92 km persegi. Adapun luas kelurahan terluas di Kecamatan Cimahi Tengah adalah Kelurahan Baros dengan luas wilayah 2,83 km persegi. Jarak dari kantor kelurahan ke kantor kecamatan terjauh adalah Kelurahan Baros dan Kelurahan Cigugur Tengah dengan jarak kurang lebih 4 kilometer. Namun, jarak terjauh kelurahan ke kantor pemerintahan kota adalah jarak dari Kelurahan Baros ke kantor pemerintahan kota Cimahi.

**DESCRIPTION**

*North Cimahi sub-district consists of 6 sub-districts namely Baros, Cigugur Tengah, Karangmekar, Setiamanah, Padasuka, and Cimahi. The total area of Cimahi Tengah District is 10.92 square km. The largest urban area in Cimahi Tengah District is Baros Village with an area of 2.83 square km. The distance from the village office to the furthest sub-district office is Baros Village and Cigugur Tengah Village with a distance of approximately 4 kilometers. However, the furthest distance from the kelurahan to the city government office is the distance from the Baros Village to the Cimahi city government office.*



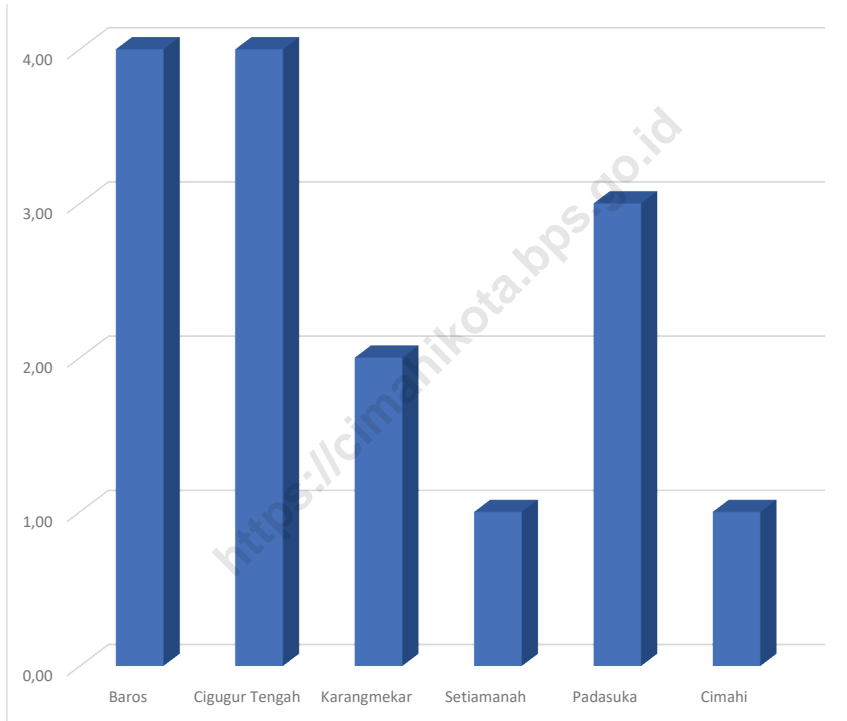
**Gambar 1.1** Luas Daerah menurut Desa/Kelurahan (km<sup>2</sup>), 2021  
**Figures** Total Area by Village/Kelurahan (km<sup>2</sup>), 2021



Sumber/Source : Peraturan Walikota (PERWALI) Nomor 13 Tahun 2019 tentang Batas Wilayah Kelurahan Kota Cimahi / Mayor's Regulation (PERWALI) Number 13 of 2019 concerning the boundaries of the Cimahi City Urban Village

**Gambar** 1.2  
**Figures**

**Jarak ke Ibukota Kecamatan menurut Desa/Kelurahan di Kecamatan Cimahi Tengah (km), 2021**  
*Distance to the Subdistrict Capital by by Village/ Kelurahan in Cimahi Tengah District (km), 2021*



Sumber/Source: BPS, Pendataan Potensi Desa (Podes) 2021/BPS-Statistics Indonesia, Village Potential Data Collecting 2021

## 1.1 KEADAAN GEOGRAFI GEOGRAPHY CONDITION

**Tabel 1.1.1** Luas Daerah Menurut Desa/Kelurahan di Kecamatan Cimahi Tengah, 2021  
**Table 1.1.1** Total Area by Villages/Kelurahan in Cimahi Tengah Subdistrict, 2021

Desa/Kelurahan Village/Kelurahan	Luas Total Area (km <sup>2</sup> /sq.km)	Persentase terhadap Luas Kecamatan Percentage to Subdistrict Area
(1)	(2)	(3)
Baros	2,83	25,92
Cigugur Tengah	2,37	21,70
Karangmekar	1,34	12,27
Setiamanah	1,18	10,81
Padasuka	2,62	23,99
Cimahi	0,58	5,31
<b>Cimahi Tengah</b>	<b>10,92</b>	<b>100,00</b>

Catatan/Note: ...

Sumber/Source: Peraturan Walikota (PERWALI) Nomor 13 Tahun 2019 tentang Batas Wilayah Kelurahan Kota Cimahi / Mayor's Regulation (PERWALI) Number 13 of 2019 concerning the boundaries of the Cimahi City Urban Village

**Tabel**  
**Table** 1.1.2

**Jarak ke Ibukota Kecamatan dan Ibukota Kabupaten/Kota Menurut Desa/Kelurahan di Kecamatan Cimahi Tengah (km), 2021**  
*Distance to the Subdistrict Capital and Regency/Municipal Capital by Villages/Kelurahan in Cimahi Tengah Subdistrict (km), 2021*

<b>Desa/Kelurahan</b> <i>Village/Kelurahan</i>	<b>Jarak ke Ibukota Kecamatan</b> <i>Distance to Subdistrict Capital</i>	<b>Jarak ke Ibukota Kabupaten/ Kota</b> <i>Distance to Regency/Municipal Capital</i>	
(1)	(2)	(3)	
Baros	4,00	5,00	
Cigugur Tengah	4,00	4,00	
Karangmekar	2,00	2,00	
Setiamanah	1,00	3,00	
Padasuka	3,00	4,00	
Cimahi	1,00	1,00	

Catatan/Note: ...

Sumber/Source: BPS, Pendataan Potensi Desa (Podes) 2021/BPS-Statistics Indonesia, Village Potential Data Collecting 2021



02

PEMERINTAHAN  
GOVERNMENT

## Kelurahan dengan jumlah Rukun Warga Terbanyak adalah

*The village with the highest number of Neighborhoods is*

**Baros**

**25 RW**





**PENJELASAN TEKNIS****TECHNICAL NOTES**

1. Secara administrasi, sejak tahun 1999 (Undang- Undang Nomor 22 tahun 1999) telah terjadi pemekaran sejumlah provinsi di Indonesia seiring dengan tuntutan otonomi daerah. Untuk mendukung penyelenggaraan kegiatan statistik, BPS menetapkan kode dan nama wilayah kerja statistik. Penetapan dituangkan dalam Peraturan Badan Pusat Statistik Nomor 5 Tahun 2021 Tanggal 30 Desember 2021 tentang Perubahan Atas Peraturan Badan Pusat Statistik Nomor 1 Tahun 2021 tentang Kode dan Nama Wilayah Kerja Statistik Tahun 2021. Sampai dengan Juni 2021, wilayah kerja statistik meliputi 34 provinsi, 416 kabupaten, 98 kota, 7.274 kecamatan, dan 83.843 desa/kelurahan (termasuk Unit Permukiman Transmigrasi/UPT).
  2. Pemerintahan Indonesia menganut sistem presidensial yang berdasarkan Pancasila.
  3. Rukun Warga, untuk selanjutnya disingkat RW atau sebutan lainnya adalah bagian dari kerja lurah dan merupakan lembaga yang dibentuk melalui musyawarah pengurus RT di wilayah kerjanya yang ditetapkan oleh Pemerintah Desa atau Lurah.
1. *Since 1999 (Law No. 22/1999), several provinces have split in line with the implementation of regional autonomy. In collecting statistical data, BPS-Statistics Indonesia has set codes and names of all regional levels where the data collection is undertaken. It was stipulated in BPS Regulation Number 5 of 2021, 30 December 2021, as a revision of BPS Regulation Number 1 of 2021 on Code and Name of Regional Level of Data Collection. Up to June 2021, the regions of statistical data collection has comprised 34 provinces, 416 regencies, 98 municipalities, 7,274 subdistricts, and 83,843 villages/kelurahan (include Transmigration Settlement Unit).*
  2. *The Indonesian Government follows the presidential system based on the Five Principles (Pancasila).*
  3. *Rukun Warga, hereinafter abbreviated as RW or other designations, is part of the work of the lurah and is an institution formed through deliberation of RT management in its working area determined by the Village Government or Lurah.*



4. Rukun Tetangga, untuk selanjutnya disingkat RT atau sebutan lainnya adalah lembaga yang dibentuk melalui musyawarah masyarakat setempat dalam rangka pelayanan pemerintahan dan kemasyarakatan yang ditetapkan oleh Pemerintah Desa atau Lurah.
  5. Menurut Undang-Undang Nomor 5 Tahun 2014 tentang Aparatur Sipil Negara, Pegawai Negeri Sipil (PNS) adalah warga negara Indonesia yang memenuhi syarat tertentu, diangkat sebagai pegawai ASN secara tetap oleh pejabat pembina kepegawaian untuk menduduki jabatan pemerintahan.
4. *Rukun Tetangga, hereinafter abbreviated as RT or other designations, is an institution formed through local community consultations in the context of government and community services determined by the Village Government or Lurah.*
  5. *According to Law Number 5 of 2014 concerning State Civil Apparatus, Civil Servants (PNS) are Indonesian citizens who meet certain requirements, are appointed as permanent ASN employees by staffing officers to occupy government positions.*

**ULASAN**

Di kecamatan Cimahi Tengah terdapat 110 Rukun Warga (RW) dan 571 Rukun Tetangga (RT). Jumlah Rukun Warga tertinggi ada di Kelurahan Baros dengan total 25 RW. Sedangkan jumlah RW terkecil ada di Kelurahan Cimahi yaitu 10 RW. Seiring dengan hal tersebut, jumlah RT di Padasuka merupakan yang terbesar yaitu 148 RT sedangkan Cimahi memiliki jumlah RT terendah dengan jumlah RT sebesar 50 RT.

Dilihat dari sisi SDM pemerintahan, Pegawai Negeri Sipil (PNS) di Kecamatan Cimahi Tengah sebagian besar merupakan lulusan S1/Sarjana dan SMA/Sederajat. Dari total 85 orang PNS, jumlah lulusan Sarjana mencapai 33 orang, sedangkan lulusan SMA sebesar 25 orang.

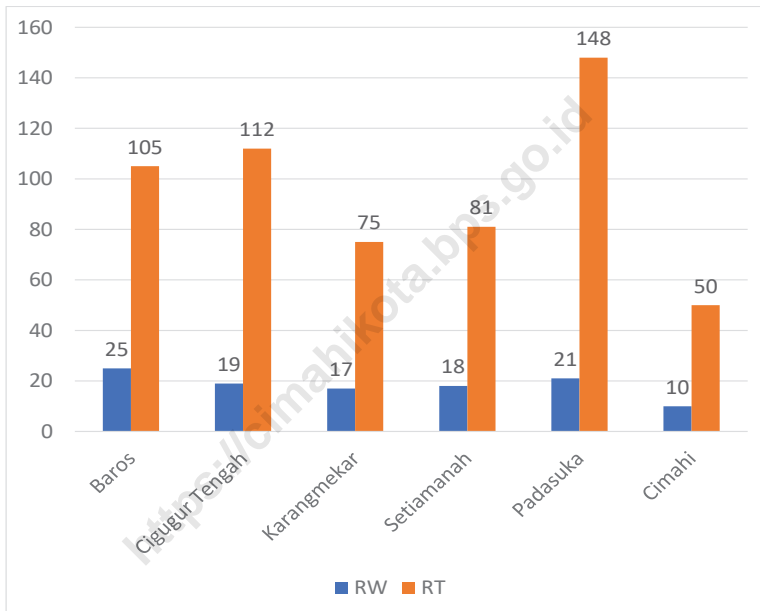
**DESCRIPTION**

*In Cimahi Tengah sub-district, there are 110 Rukun Warga (RW) and 571 Rukun Tetangga (RT). The highest number of Rukun Warga is in the Baros sub-district with a total of 25 RWs. While the smallest number of RWs is in Cimahi village, which is 10 RW. Along with this, the number of RTs in Padasuka is the largest at 148 RTs, while Cimahi has the lowest number of RTs with a total of 50 RTs.*

*In terms of government human resources, civil servants (PNS) in Cimahi Tengah District are mostly graduates of S1/Bachelor and High School/Equivalent. Of the total 85 civil servants, the number of bachelor graduates reached 33 people, while high school graduates amounted to 25 people.*

**Gambar 2.1**  
**Figures**

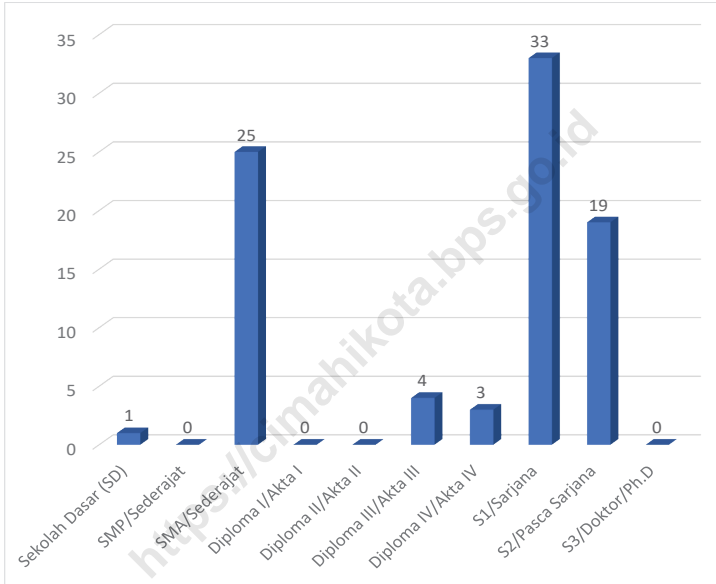
**Jumlah Rukun Warga (RW) dan Rukun Tetangga (RT) menurut Desa/Kelurahan di Kecamatan Cimahi Tengah, 2021**  
**Number of Rukun Warga (RW) and Rukun Tetangga (RT) by Village/Kelurahan in Cimahi Tengah District , 2021**



Sumber/Source : Dinas Kependudukan dan Pencatatan Sipil Kota Cimahi, Data Konsolidasi Bersih Semester II 2021 Kota Cimahi/Cimahi City Population and Civil Registration Office, Clean Consolidated Data for the Second Semester of 2021 for Cimahi City

**Gambar 2.2**  
**Figures**

**Jumlah Pegawai Negeri Sipil Pemerintah Daerah menurut Tingkat Pendidikan di Kecamatan Cimahi Tengah, 2021**  
**Number of Civil Servants by Education Level in Cimahi Tengah District, 2021**



Sumber/Source : Badan Kepegawaian dan Pengembangan Sumber Daya Alam Manusia Daerah Kota Cimahi melalui Open Data Kota Cimahi yang diakses pada 31 Agustus 2022 pukul 11.40 WIB/The Civil Service and Human Resources Development Agency for the Cimahi City Region through the Cimahi City Open Data which was accessed on August 31, 2022 at 11.40 WIB.

## 2.1 WILAYAH ADMINISTRATIF ADMINISTRATIVE AREA

**Tabel** 2.1.1 **Jumlah Rukun Warga (RW) dan Rukun Tetangga (RT) Menurut Desa/Kelurahan di Kecamatan Cimahi Tengah, 2021**  
**Table** *Number of Rukun Warga and Rukun Tetangga by Villages'/Kelurahan in Cimahi Tengah Subdistrict, 2021*

<b>Desa/Kelurahan</b> <i>Village/Kelurahan</i>	<b>Rukun Warga (RW)</b> <i>Rukun Warga</i>	<b>Rukun Tetangga (RT)</b> <i>Rukun Tetangga</i>
(1)	(2)	(3)
Baros	25	105
Cigugur Tengah	19	112
Karangmekar	17	75
Setiamanah	18	81
Padasuka	21	148
Cimahi	10	50
<b>Cimahi Tengah</b>	<b>110</b>	<b>571</b>

Catatan/Note: ...

Sumber/Source: Dinas Kependudukan dan Pencatatan Sipil Kota Cimahi, Data Konsolidasi Bersih Semester II 2021 Kota Cimahi/Cimahi City Population and Civil Registration Office, Clean Consolidated Data for the Second Semester of 2021 for Cimahi City

## 2.2 SUMBER DAYA MANUSIA HUMAN RESOURCES

**Tabel 2.2.1** Jumlah Pegawai Negeri Sipil Pemerintah Daerah Kecamatan Cimahi Tengah Menurut Tingkat Pendidikan dan Jenis Kelamin, 2021  
*Number of Civil Servants of Cimahi Tengah District Government by Educational Level and Sex, 2021*

Tingkat Pendidikan <i>Educational Level</i>	Laki-Laki <i>Male</i>	Perempuan <i>Female</i>	Jumlah <i>Total</i>
(1)	(2)	(3)	(4)
Sekolah Dasar (SD) <i>Primary School</i>	...	...	1
SMP/Sederajat <i>Junior High School</i>	...	...	-
SMA/Sederajat <i>Senior High School</i>	...	...	25
Diploma I/Akta I <i>Diploma I/Akta I</i>	...	...	-
Diploma II/Akta II <i>Diploma II/Akta II</i>	...	...	-
Diploma III/Akta III <i>Diploma III/Akta III</i>	...	...	4
Diploma IV/Akta IV <i>Diploma IV/Akta IV</i>	...	...	3
S1/Sarjana <i>Under Graduate/Bachelor</i>	...	...	33
S2/Pasca Sarjana <i>Graduate</i>	...	...	19
S3/Doktor/Ph.D <i>Post Graduate</i>	...	...	-
<b>Jumlah/Total</b>	<b>60</b>	<b>25</b>	<b>85</b>

Catatan/Note: ...

Sumber/Source: Badan Kepegawaian dan Pengembangan Sumber Daya Alam Manusia Daerah Kota Cimahi melalui Open Data Kota Cimahi yang diakses pada 31 Agustus 2022 pukul 11.40 WIB/The Civil Service and Human Resources Development Agency for the Cimahi City Region through the Cimahi City Open Data which was accessed on August 31, 2022 at 11.40 WIB.

**Tabel**

**Table**

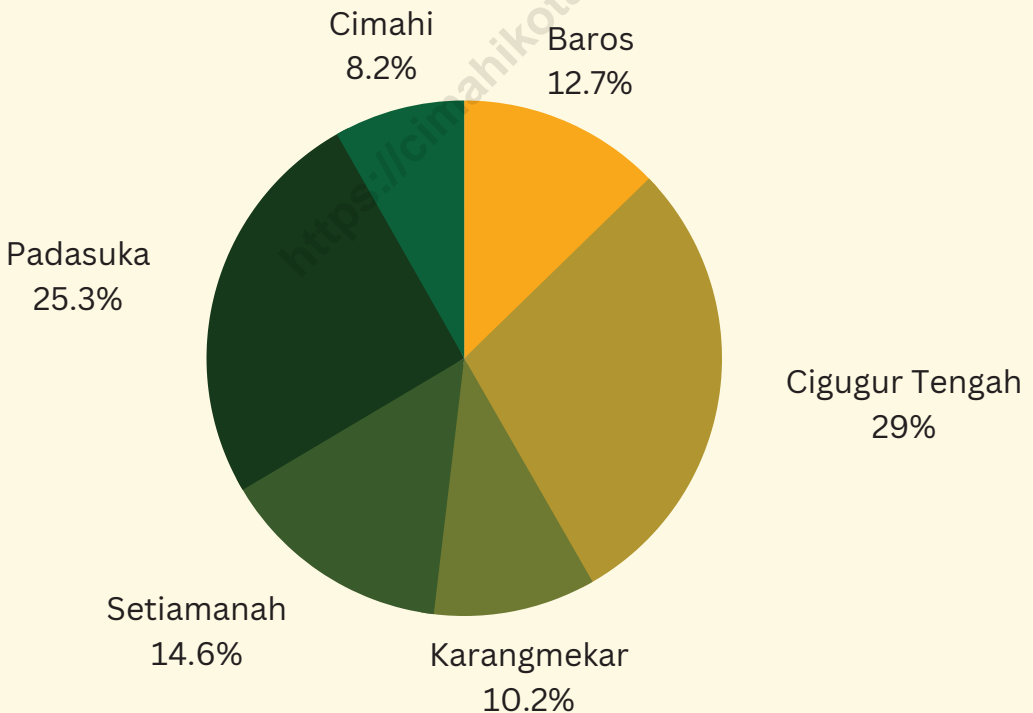
<https://cimahikota.bps.go.id>

03

**PENDUDUK  
POPULATION**

**Persentase penduduk terhadap total Kecamatan  
Cimahi Tengah menurut Kelurahan, 2021**

*Percentage of population to the total Central Cimahi District by Village, 2021*







**PENJELASAN TEKNIS****TECHNICAL NOTES**

1. Secara khusus UU No.24 Tahun 2013 pasal 1 point 9 menyebutkan bahwa data kependudukan adalah data perseorangan dan/atau data agregat yang terstruktur sebagai hasil dari kegiatan pendaftaran penduduk dan pencatatan sipil.
  2. Untuk mendukung pendataan penduduk tersebut telah disahkan Undang Undang Nomor 23 Tahun 2006 tentang Administrasi Kependudukan dan direvisi terakhir menjadi Undang Undang Nomor 24 Tahun 2013 tentang Perubahan Atas Undang Undang Nomor 23 Tahun 2006 tentang Administrasi Kependudukan.
  3. Dalam UU Nomor 24 Tahun 2013 tentang Administrasi Kependudukan, data dikelompokkan menjadi :
    - a) Data Pribadi adalah data perseorangan tertentu yang disimpan, dirawat, dan dijaga kebenaran serta dilindungi kerahasiaannya (pasal 1 point 22).
    - b) Database adalah kumpulan berbagai jenis data kependudukan yang tersimpan secara sistematis, terstruktur dan saling berhubungan dengan menggunakan perangkat lunak, perangkat keras dan jaringan komunikasi data (pasal 1 point 29
1. *In particular, Law No. 24 of 2013 Article 1 point 9 states that population data is individual data and/or structured aggregate data as a result of population registration and civil registration activities.*
  2. *To support the population data collection, Law Number 23 of 2006 concerning Population Administration has been ratified and the latest revision is Law Number 24 of 2013 concerning Amendments to Law Number 23 of 2006 concerning Population Administration.*
  3. *In Law Number 24 of 2013 concerning Population Administration, the data are grouped into:*
    - a) *Personal Data is certain individual data that is stored, maintained, and kept true and is protected by confidentiality (article 1 point 22).*
    - b) *Database is a collection of various types of population data stored in a systematic, structured and interconnected manner using software, hardware and data communication networks (article 1 point 29 of PP No. 37 of 2007).*

PP No. 37 Tahun 2007).

c) Data Kependudukan adalah data perseorangan atau data agregat yang terstruktur sebagai hasil kegiatan pendaftaran penduduk dan pencatatan sipil.

d) Data agregat adalah kumpulan data tentang peristiwa kependudukan, peristiwa penting, jenis kelamin, kelompok usia, agama, pendidikan, dan pekerjaan (penjelasan pasal 58 ayat 3 UU No. 24 Tahun 2013).

*c) Population Data is individual data or structured aggregate data as a result of population registration and civil registration activities.*

*d) Aggregate data is a collection of data on population events, important events, gender, age group, religion, education, and occupation (explanation of article 58 paragraph 3 of Law No. 24 of 2013).*

4. Penyajian data kependudukan berskala kabupaten/kota (pasal 7 UU No. 24 Tahun 2013) berasal dari data kependudukan yang telah dikonsolidasikan dan dibersihkan oleh Kementerian Dalam Negeri.

5. Data Kependudukan diterbitkan secara berkala, untuk skala Nasional, skala Provinsi dan Kabupaten/Kota diterbitkan per semester yaitu semester pertama diterbitkan tiap tanggal 30 Juni dan semester kedua diterbitkan tanggal 31 Desember setiap tahun kalender (penjelasan pasal 5 s/d 7 UU No. 24 Tahun 2013).

6. Pemanfaatan data kependudukan oleh lembaga negara, kementerian/lembaga pemerintah non kementerian atau badan hukum Indonesia adalah data kependudukan yang sudah dikonsolidasikan dan

4. *The presentation of population data on a district/city scale (article 7 of Law No. 24 of 2013) is derived from population data that Ministry of Home Affairs.*

5. *Population data is published periodically, for the National scale, Provincial and Regency/City scales are published per semester, namely the first semester is published every June 30 and the second semester is published on December 31 every calendar year (explanation of articles 5 to 7 of Law No. 2013).*

6. *The use of population data by state institutions, ministries/non-ministerial government agencies or Indonesian legal entities is population data that has been consolidated and cleared by the Ministry of Home Affairs (article 58*

dibersihkan oleh Kementerian Dalam Negeri (pasal 58 ayat 4 UU No. 24 Tahun 2013).

*paragraph 4 of Law No. 24 of 2013).*

7. Kepadatan penduduk adalah ukuran persebaran penduduk yang menunjukkan jumlah penduduk untuk setiap kilometer persegi luas wilayah.
  8. Rasio jenis kelamin adalah perbandingan antara jumlah penduduk laki-laki dan jumlah penduduk perempuan pada suatu daerah dan waktu tertentu, yang biasanya dinyatakan dalam banyaknya penduduk laki-laki per 100 penduduk perempuan
7. *Population density is a measure of population distribution which shows the number of residents for each square kilometer of area.*
  8. *The sex ratio is the ratio between the number of male population and female population in a certain area and time, which is usually expressed in the number of male population per 100 female population.*

**ULASAN**

Penduduk Kecamatan Cimahi Tengah pada tahun 2021 berjumlah 160.793 jiwa. Kelurahan dengan penduduk terbanyak adalah Kelurahan Cigugur Tengah dengan persentase 28,98 persen terhadap total penduduk di Kecamatan Cimahi Tengah. Sementara itu, Kelurahan Cimahi merupakan kelurahan terpadat dengan densitas 22.829,31 jiwa bermukim di setiap km persegi. Rasio Jenis Kelamin Cimahi Tengah, yaitu perbandingan jumlah penduduk laki-laki dan perempuan adalah 100,51. Artinya, setiap 100 penduduk perempuan ada sebanyak 100 sampai 101 penduduk laki-laki.

Penduduk Kecamatan Cimahi Tengah didominasi oleh penduduk usia muda, dengan penduduk terbanyak ada di kelompok umur 10-14 tahun, dengan jumlah penduduk pada kelompok umur tersebut 14.173 jiwa.

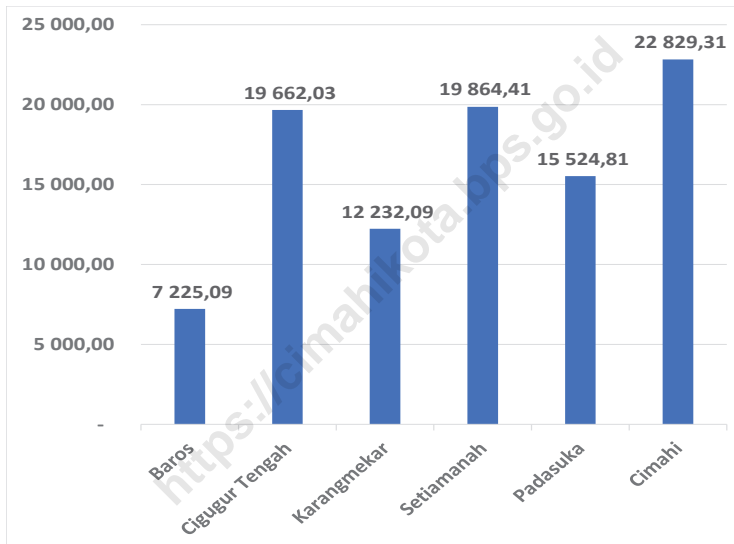
**DESCRIPTION**

*The population of Center Cimahi District in 2021 is 160,793 people. The village with the largest population is Cigugur Tengah Village with a percentage of 28.98 percent of the total population in Center Cimahi District. Meanwhile, Cimahi Village is also the most populous village with a density of 22,829.31 people living in every sq km. Center Cimahi Sex Ratio, which is the ratio of the male and female population is 100.51. This means that for every 100 female residents there are 100 until 101 male residents.*

*The population of Center Cimahi District is dominated by young people, with the largest population in the 10-14 year age group, with a population of 14,173 people in that age group.*

**Gambar 3.1**  
**Figures**

**Kepadatan Penduduk menurut Desa/Kelurahan di Kecamatan Cimahi Tengah, 2021**  
*Population Density by Village/Kelurahan in Cimahi Tengah District, 2021*



Sumber/Source : Dinas Kependudukan dan Pencatatan Sipil Kota Cimahi, Data Konsolidasi Bersih Semester II 2021 Kota Cimahi/Cimahi City Population and Civil Registration Office, Clean Consolidated Data for the Second Semester of 2021 for Cimahi City

**Tabel**  
**Table** 3.1

**Penduduk, Distribusi Persentase Penduduk, Kepadatan Penduduk, Rasio Jenis Kelamin Penduduk Menurut Desa/ Kelurahan di Kecamatan Cimahi Tengah , 2021**  
*Population, Percentage Distribution of Population, Population Density, and Population Sex Ratio by Villages/ Kelurahan in Cimahi Tengah Subdistrict, 2021*

Desa/Kelurahan Village/Kelurahan	Penduduk/Population		
	Laki-Laki/Male	Perempuan/Female	Jumlah/Total
(1)	(2)	(3)	(4)
Baros	10 281	10 166	20 447
Cigugur Tengah	23 535	23 064	46 599
Karangmekar	8 075	8 316	16 391
Setiamanah	11 691	11 749	23 440
Padasuka	20 358	20 317	40 675
Cimahi	6 662	6 579	13 241
<b>Kecamatan Cimahi Tengah</b>	<b>80 602</b>	<b>80 191</b>	<b>160 793</b>

Lanjutan Tabel/Continued Table 3.1

<b>Desa/Kelurahan Village/Kelurahan</b>	<b>Persentase Penduduk Percentage of Total Population</b>	<b>Kepadatan Penduduk (per Km<sup>2</sup>) Population Density per sq.km</b>	<b>Rasio Jenis Kelamin Penduduk Population Sex Ratio</b>
(1)	(5)	(6)	(7)
Baros	12.72	7,225.09	101.13
Cigugur Tengah	28.98	19,662.03	102.04
Karangmekar	10.19	12,232.09	97.10
Setimanah	14.58	19,864.41	99.51
Padasuka	25.30	15,524.81	100.20
Cimahi	8.23	22,829.31	101.26
	100.00	14,724.63	100.51
<b>Cimahi Tengah</b>	<b>100.00</b>	<b>14,724.63</b>	<b>100.51</b>

Catatan/Note: Penghitungan kepadatan penduduk menggunakan luas wilayah kelurahan berdasarkan Peraturan Walikota (PERWALI) Nomor 13 Tahun 2019 tentang Batas Wilayah Kelurahan Kota Cimahi/The calculation of population density uses the area of the kelurahan based on the Mayor's Regulation (PERWALI) Number 13 of 2019 concerning the boundaries of the Cimahi City Urban Village

Sumber/Source: Dinas Kependudukan dan Pencatatan Sipil Kota Cimahi Data Konsolidasi Bersih Semester II 2021 Kota Cimahi/Cimahi City Population and Civil Registration Office Clean Consolidated Data for the Second Semester of 2021 for Cimahi City



**Tabel** 3.2  
**Table**

**Jumlah Penduduk Menurut Kelompok Umur dan Jenis Kelamin di Kecamatan Cimahi Tengah, 2021**  
**Population by Age Groups and Sex in Cimahi Tengah Subdistrict, 2021**

Kelompok Umur Age Groups	Jenis Kelamin/Sex		
	Laki-Laki Male	Perempuan Female	Jumlah Total
(1)	(2)	(3)	(4)
0-4	6 561	6 277	12 838
5-9	6 810	6 424	13 234
10-14	7 286	6 887	14 173
15-19	6 605	6 412	13 017
20-24	6 891	6 487	13 378
25-29	6 391	6 169	12 560
30-34	5 687	5 459	11 146
35-39	6 218	6 137	12 355
40-44	6 495	6 748	13 243
45-49	6 133	6 298	12 431
50-54	5 318	5 297	10 615
55-59	3 673	3 927	7 600
60-64	2 832	2 968	5 800
65-69	1 776	1 970	3 746
70-74	920	1 253	2 173
75+	1 007	1 481	2 488
<b>Cimahi Tengah</b>	<b>80 603</b>	<b>80 194</b>	<b>160 797</b>

Catatan/Note: ...

Sumber/Source: Dinas Kependudukan dan Pencatatan Sipil Kota Cimahi, Data Konsolidasi Bersih Semester II 2021 Kota Cimahi/Cimahi City Population and Civil Registration Office, Clean Consolidated Data for the Second Semester of 2021 for Cimahi City

04

**SOSIAL DAN KESEJAHTERAAN RAKYAT**  
**SOCIAL AND WELFARE**

**Jumlah Tempat Peribadatan Menurut Kelurahan  
di Kecamatan Cimahi Tengah, 2021**

*Number of Places of Worship by Urban Village in Central Cimahi  
District, 2021*



Masjid/Mosque

**144**




Mushola/Prayer Room

**163**



Gereja Katolik /  
Chatolic Church

**16**



Gereja Protestan /  
Protestant Church

**1**



Pure/Temple

**1**



**PENJELASAN TEKNIS****TECHNICAL NOTES**

1. Sekolah adalah Lembaga pendidikan formal yang dimulai dari pendidikan dasar, menengah, dan tinggi. Pendidikan yang dicatat adalah pendidikan formal berdasar kurikulum Kementerian Pendidikan dan Kebudayaan, termasuk pendidikan yang diselenggarakan oleh pondok pesantren dengan memakai kurikulum Kementerian Pendidikan dan Kebudayaan, seperti Madrasah Ibtidayah (MI), Madrasah Tsanawiyah (MTs), Madrasah Aliyah (MA). Pondok pesantren/madrasah diniyah adalah sekolah yang tidak memakai Kurikulum dari Kementerian Pendidikan dan Kebudayaan.
  2. Rumah sakit (RS) adalah tempat pemeriksaan dan perawatan kesehatan, biasanya berada di bawah pengawasan dokter atau tenaga medis, termasuk rumah sakit khusus seperti rumah sakit perawatan paru-paru dan RS jantung.
  3. Rumah sakit bersalin/rumah bersalin adalah rumah sakit yang dilengkapi dengan fasilitas untuk melahirkan, pemeriksaan kehamilan, pemeriksaan ibu dan anak serta berada di bawah pengawasan dokter atau bidan senior.
1. *Schools are formal educational institutions that start from primary, secondary, and higher education. The education recorded is formal education based on the curriculum of the Ministry of Education and Culture, including education organized by Islamic boarding schools using the curriculum of the Ministry of Education and Culture, such as Madrasah Ibtidayah (MI), Madrasah Tsanawiyah (MTs), Madrasah Aliyah (MA). Islamic boarding schools/madrasah diniyah are schools that do not use the curriculum from the Ministry of Education and Culture.*
  2. *A hospital (RS) is a place for examination and health care, usually under the supervision of a doctor or medical personnel, including special hospitals such as a pulmonary care hospital and a heart hospital.*
  3. *Maternity hospital/maternity hospital is a hospital that is equipped with facilities for childbirth, prenatal care, examination of mothers and children and is under the supervision of a doctor or senior midwife.*

4. Poliklinik adalah tempat pemeriksaan kesehatan, biasanya tanpa fasilitas perawatan menginap, berada di bawah pengawasan dokter atau tenaga medis, tidak termasuk klinik yang terdapat di pusat kesehatan masyarakat (puskesmas)/rumah sakit. Poliklinik yang karena satu dan lain hal menyediakan tempat perawatan menginap, tetap digolongkan ke dalam Poliklinik (bukan rumah sakit).
  5. Pusat kesehatan masyarakat (Puskesmas) adalah unit pelayanan kesehatan milik pemerintah yang bertanggung jawab kepada pelayanan kesehatan masyarakat untuk wilayah kecamatan, sebagian kecamatan, atau kelurahan. Tim puskesmas sesuai jadwal dapat melakukan kegiatan puskesmas keliling ke tempat-tempat tertentu dalam wilayah kerjanya, untuk mendekatkan pelayanan dengan masyarakat.
  6. Puskesmas Pembantu (Pustu) yaitu unit pelayanan kesehatan masyarakat yang membantu kegiatan puskesmas di bagian wilayah kerja. Pada beberapa daerah balai pengobatan telah berubah fungsi menjadi pustu walaupun papan nama masih tertulis balai pengobatan.
4. *A polyclinic is a place for medical examinations, usually without overnight care facilities, under the supervision of doctors or medical personnel, excluding clinics located in community health centers (puskesmas)/hospitals. classified into a polyclinic (not a hospital).*
  5. *Community health center (Puskesmas) is a government-owned health service unit that is responsible for public health services for sub-districts, some sub-districts, or urban villages. The puskesmas team according to the schedule can carry out mobile health center activities to certain places within their working area, to bring services closer. with society.*
  6. *Auxiliary Health Center (Pustu) is a community health service unit that assists puskesmas activities in the working area. In some areas, the treatment center has changed its function to a pustu, although the nameplate is still written as the medical center.*

**ULASAN**

Fasilitas sekolah untuk tingkat pendidikan Sekolah Dasar (SD) dan Sekolah Menengah Pertama (SMP) selalu ada dalam setiap kelurahan di Kecamatan Cimahi Tengah. Fasilitas Sekolah di Kecamatan Cimahi Tengah berjumlah 132 sekolah. Berdasarkan status sekolah, sekolah swasta memiliki jumlah yang lebih banyak dibandingkan dengan sekolah negeri di Kecamatan Cimahi Tengah. Dalam menunjang pendidikan, fasilitas sekolah di Kecamatan Cimahi Tengah didukung oleh 1.835 guru. Sementara itu, jumlah siswa pada tahun ajaran 2021/2022 sebanyak 2.057 siswa.

Sarana kesehatan di Kecamatan Cimahi Tengah terdiri dari Rumah Sakit, Poliklinik/Balai Pengobatan, Puskesmas Tanpa Rawat Inap, dan Apotek. Berdasarkan sumber air minum, desa di Kecamatan Cimahi Tengah bersumber dari air isi ulang dan sumur bor atau pompa. Seluruh keluarga di Kecamatan Cimahi Tengah menggunakan listrik PLN. Selain itu, seluruh kelurahan di Cimahi Tengah memiliki sumber penerangan jalan utama dari listrik pemerintah dan penggunaan fasilitas tempat buang air besar sendiri. Sebagian besar kelurahan di Cimahi Tengah juga menggunakan jenis bahan bakar Elpiji 3 kg untuk memasak.

Tempat beribadah di Kecamatan Cimahi Tengah terdiri dari Masjid,

**DESCRIPTION**

*School facilities for Elementary School (SD) and Junior High School (SMP) education levels are always available in every kelurahan in Cimahi Tengah District. There are 132 schools in Cimahi Tengah District. Based on school status, private schools have more numbers than public schools in Cimahi Tengah District. In supporting education, school facilities in Cimahi Tengah District are supported by 1,835 teachers. Meanwhile, the number of students in the 2021/2022 school year is 2,057 students.*

*Health facilities in Cimahi Tengah District consist of hospitals, polyclinics/ medical centers, puskesmas without inpatient, and pharmacies. Based on the source of drinking water, villages in Cimahi Tengah District sourced from refill water and boreholes/pumps. All families in Cimahi Tengah District use PLN electricity. In addition, all kelurahan in Cimahi Tengah have the main source of street lighting from government electricity and the use of their own defecation facilities. Most of the villages in Cimahi Tengah also use 3 kg LPG.*

*Places of worship in Cimahi Tengah District consist of mosques, prayer*

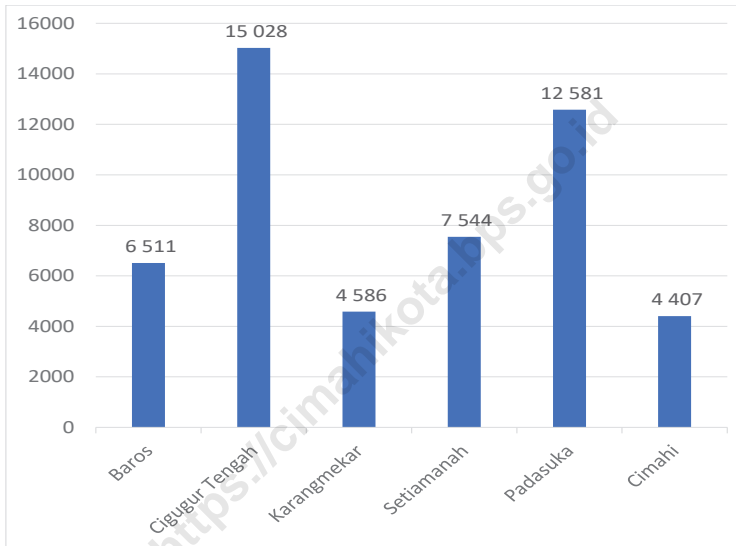
Mushola, Gereja Katolik, Gereja Protestan, dan Pura. Berdasarkan kejadian bencana alam, Kecamatan Cimahi Tengah pernah mengalami kejadian tanah longsor dan banjir. Dalam upaya mitigasi bencana, mayoritas kelurahan di Kecamatan Cimahi Tengah tidak memiliki sistem peringatan, perlengkapan keselamatan, dan rambu serta jalur evakuasi bencana. Sementara itu, mayoritas kelurahan memiliki fasilitas olahraga futsal.

*rooms, Catholic churches, Protestant churches, and temples. Based on natural disasters, Cimahi Tengah District has experienced landslides and floods. In disaster mitigation efforts, the majority of villages in Cimahi Tengah District do not have warning systems, safety equipment, and signs and evacuation routes for disasters. Meanwhile, the majority of sub-districts have futsal sports facilities.*

<https://cimahikota.bps.go.id>

**Gambar 4.1**  
**Figures**

**Banyaknya Keluarga Pengguna Listrik PLN menurut Kelurahan di Kecamatan Cimahi Tengah, 2021**  
**Number of Families by Village of State Electricity Company in Cimahi Tengah District, 2021**



Sumber/Source : BPS, Pendataan Potensi Desa (Podes) 2021/BPS-Statistics Indonesia, Village Potential Data Collecting 2021



#### 4.1 PENDIDIKAN EDUCATION

**Tabel 4.1.1** Banyaknya Desa<sup>1</sup>/Kelurahan yang Memiliki Fasilitas Sekolah Menurut Tingkat Pendidikan di Kecamatan Cimahi Tengah, 2019–2021  
**Number of Villages<sup>1</sup>/Kelurahan Having Educational Facilities by Educational Level in Cimahi Tengah Subdistrict, 2019–2021**

Tingkat Pendidikan Educational Level	2019	2020	2021
(1)	(2)	(3)	(4)
Sekolah Dasar (SD) Primary School	6	6	6
Madrasah Ibtidaiyah (MI) Madrasah Ibtidaiyah	4	4	4
Sekolah Menengah Pertama (SMP) Junior High School	5	5	6
Madrasah Tsanawiyah (MTs) Madrasah Tsanawiyah (MTs)	3	3	3
Sekolah Menengah Atas (SMA) Senior High School	4	4	5
Sekolah Menengah Kejuruan (SMK) Vocational High School	1	1	1
Madrasah Aliyah (MA) Madrasah Aliyah	3	3	3
Akademi/Perguruan Tinggi Academy/University	1	1	1

Catatan/Note: <sup>1</sup>Desa pada tabel ini termasuk Unit Permukiman Transmigrasi (UPT) yang masih dibina oleh kementerian terkait/  
Villages in this table include Transmigration Settlement Unit which is still fostered by the relevant ministries.

Sumber/Source: BPS, Pendataan Potensi Desa (Podes) 2020 dan 2021/BPS-Statistics Indonesia, Village Potential Data Collecting 2020 and 2021

**Tabel 4.1.2**  
**Table**

**Jumlah Sekolah Menurut Tingkat Pendidikan di Kecamatan Cimahi Tengah, 2020/2021 dan 2021/2022**  
**Number of Schools by Educational Level in Cimahi Tengah Subdistrict, 2020/2021 and 2021/2022**

Tingkat Pendidikan Educational Level	Negeri/Public		Swasta/Private		Jumlah/Total	
	2020/2021	2021/2022	2020/2021	2021/2022	2020/2021	2021/2022
(1)	(2)	(3)	(4)	(5)	(6)	(7)
Taman Kanak-Kanak (TK) <sup>1</sup> /Kindergarten <sup>1</sup>	-	-	34	34	34	34
Raudatul Athfal (RA) <sup>2</sup> Raudatul Athfal (RA) <sup>2</sup>	-	-	21	21	21	21
Sekolah Dasar (SD) <sup>1</sup> Elementary Schools <sup>1</sup>	33	33	5	5	38	38
Madrasah Ibtidaiyah (MI) <sup>2</sup> /Madrasah Ibtidaiyah (MI) <sup>2</sup>	-	-	8	8	8	8
Sekolah Menengah Pertama (SMP) <sup>1</sup> /Junior High Schools <sup>1</sup>	6	6	8	8	14	14
Madrasah Tsanawiyah (MTs) <sup>2</sup> /Madrasah Tsanawiyah (MTs) <sup>2</sup>	-	-	4	5	4	5
Sekolah Menengah Atas (SMA) <sup>1</sup> /Senior High Schools <sup>1</sup>	3	3	4	4	7	7
Sekolah Menengah Kejuruan (SMK) <sup>1</sup> Vocational High Schools <sup>1</sup>	-	-	4	4	4	4
Madrasah Aliyah (MA) <sup>2</sup> Madrasah Aliyah (MA) <sup>2</sup>	-	-	1	1	1	1

Catatan/Note: <sup>3</sup> Seluruh Raudatul Athfal (RA) berstatus swasta/All Raudatul Athfal (RA) are private

Sumber/Source: <sup>1</sup> Kementerian Pendidikan, Kebudayaan, Riset, dan Teknologi, Sistem Data Pokok Pendidikan, data semester ganjil laporan sampai dengan 30 November 2021/Ministry of Education, Culture, Research, and Technology, Basic Education Data System, odd semester report data up to 30 November 2021

<sup>2</sup> Kementerian Agama, EMIS, data semester ganjil laporan sampai dengan 17 Februari 2022/Ministry of Religious Affairs, EMIS, odd semester report data up to 17 February 2022

**Tabel** 4.1.3  
**Table**

**Jumlah Guru Menurut Tingkat Pendidikan di Kecamatan Cimahi Tengah, 2020/2021 dan 2021/2022**  
**Number of Teachers by Educational Level in Cimahi Tengah Subdistrict, 2020/2021 and 2021/2022**

Tingkat Pendidikan Educational Level	Negeri/Public		Swasta/Private		Jumlah/Total	
	2020/2021	2021/2022	2020/2021	2021/2022	2020/2021	2021/2022
(1)	(2)	(3)	(4)	(5)	(6)	(7)
Taman Kanak-Kanak (TK) <sup>1</sup> /Kindergarten <sup>1</sup>	-	-	168	127	168	127
Raudatul Athfal (RA) <sup>2</sup> Raudatul Athfal (RA) <sup>2</sup>	-	-	108	124	108	124
Sekolah Dasar (SD) <sup>1,3</sup> Elementary Schools <sup>1,3</sup>	637	586	69	60	706	646
Madrasah Ibtidaiyah (MI) <sup>2</sup> /Madrasah Ibtidaiyah (MI) <sup>2</sup>	-	-	124	129	124	129
Sekolah Menengah Pertama (SMP) <sup>1,3</sup> / Junior High Schools <sup>1,3</sup>	266	252	110	102	376	354
Madrasah Tsanawiyah (MTs) <sup>2</sup> /Madrasah Tsanawiyah (MTs) <sup>2</sup>	-	-	110	120	110	120
Sekolah Menengah Atas (SMA) <sup>1,3</sup> /Senior High Schools <sup>1,3</sup>	200	183	75	58	275	241
Sekolah Menengah Kejuruan (SMK) <sup>1,3,4</sup> Vocational High Schools <sup>1,3,4</sup>	-	-	82	80	82	80
Madrasah Aliyah (MA) <sup>2</sup> Madrasah Aliyah (MA) <sup>2</sup>	-	-	10	14	10	14

Catatan/Note: <sup>3</sup> Jumlah guru termasuk kepala sekolah dan guru/The total of teachers including headmaster and teacher.

<sup>4</sup> Guru yang mengajar di dua sekolah atau lebih dihitung di masing-masing sekolah/Teacher who taught in two schools or more counted in every school.

Sumber/Source: <sup>1</sup> Kementerian Pendidikan, Kebudayaan, Riset, dan Teknologi, Sistem Data Pokok Pendidikan, data semester ganjil laporan sampai dengan 30 November 2021/Ministry of Education, Culture, Research, and Technology, Basic Education Data System, odd semester report data up to 30 November 2021

<sup>2</sup> Kementerian Agama, EMIS, data semester ganjil laporan sampai dengan 17 Februari 2022/Ministry of Religious Affairs, EMIS, odd semester report data up to 17 February 2022

**Tabel** 4.1.4  
**Table**

**Jumlah Murid Menurut Tingkat Pendidikan di Kecamatan Cimahi Tengah, 2020/2021 dan 2021/2022**  
**Number of Pupils by Educational Level in Cimahi Tengah Subdistrict, 2020/2021 and 2021/2022**

Tingkat Pendidikan Educational Level	Negeri/Public		Swasta/Private		Jumlah/Total	
	2020/2021	2021/2022	2020/2021	2021/2022	2020/2021	2021/2022
(1)	(2)	(3)	(4)	(5)	(6)	(7)
Taman Kanak-Kanak (TK) <sup>1</sup> /Kindergarten <sup>1</sup>	-	-	1 072	947	1 072	947
Raudatul Athfal (RA) <sup>2</sup> Raudatul Athfal (RA) <sup>2</sup>	-	-	1 009	1 050	1 009	1 050
Sekolah Dasar (SD) <sup>1</sup> Elementary Schools <sup>1</sup>	15 254	14 143	1 222	1 140	16 476	15 283
Madrasah Ibtidaiyah (MI) <sup>2</sup> /Madrasah Ibtidaiyah (MI) <sup>2</sup>	-	-	1 872	1 875	1 872	1 875
Sekolah Menengah Pertama (SMP) <sup>1</sup> /Junior High Schools <sup>1</sup>	5 067	5 387	2 145	1 882	7 212	7 269
Madrasah Tsanawiyah (MTs) <sup>2</sup> /Madrasah Tsanawiyah (MTs) <sup>2</sup>	-	-	1 063	1 000	1 063	1 000
Sekolah Menengah Atas (SMA) <sup>1</sup> /Senior High Schools <sup>1</sup>	3 573	3 821	1 015	1 038	4 588	4 859
Sekolah Menengah Kejuruan (SMK) <sup>1</sup> Vocational High Schools <sup>1</sup>	-	-	1 861	1 583	1 861	1 583
Madrasah Aliyah (MA) <sup>2</sup> Madrasah Aliyah (MA) <sup>2</sup>	-	-	75	60	75	60

Catatan/Note: ...

Sumber/Source: <sup>1</sup> Kementerian Pendidikan, Kebudayaan, Riset, dan Teknologi, Sistem Data Pokok Pendidikan, data semester ganjil laporan sampai dengan 30 November 2021/Ministry of Education, Culture, Research, and Technology, Basic Education Data System, odd semester report data up to 30 November 2021

<sup>2</sup> Kementerian Agama, EMIS, data semester ganjil laporan sampai dengan 17 Februari 2022/Ministry of Religious Affairs, EMIS, odd semester report data up to 17 February 2022

## 4.2 KESEHATAN HEALTH

**Tabel 4.2.1 Banyaknya Desa<sup>1</sup>/Kelurahan yang Memiliki Sarana Kesehatan Menurut Jenis Sarana Kesehatan di Kecamatan Cimahi Tengah, 2019–2021**  
**Number of Villages<sup>1</sup>/Kelurahan Health Facilities by Type of Health Facilities in Cimahi Tengah Subdistrict, 2019–2021**

Jenis Sarana Kesehatan Type of Health Facilities	2019	2020	2021
(1)	(2)	(3)	(4)
Rumah Sakit <i>Hospital</i>	4	4	4
Rumah Sakit Bersalin <i>Maternity Hospital</i>	-	-	-
Poliklinik/Balai Pengobatan <i>Polyclinic</i>	21	21	21
Puskesmas Rawat Inap <i>Public Health Center with Inpatient Care</i>	-	-	-
Puskesmas Tanpa Rawat Inap <i>Public Health Center without Inpatient Care</i>	3	3	3
Apotek <i>Pharmacy</i>	23	23	23

Catatan/Note: ...

Sumber/Source: BPS, Pendataan Potensi Desa (Podes) 2019–2021/BPS-Statistics Indonesia, Village Potential Data Collecting 2019–2021

**Tabel** 4.2.2  
**Table**

**Banyaknya Warga Penderita Kekurangan Gizi Menurut Desa/Kelurahan di Kecamatan Cimahi Tengah, 2020**  
**Number of People with Malnutrition by Villages/Kelurahan in Cimahi Tengah Subdistrict, 2020**

<b>Desa/Kelurahan</b> <b>Village/Kelurahan</b>	<b>2020</b>
(1)	(2)
Baros	-
Cigugur Tengah	-
Karangmekar	-
Setiamanah	-
Padasuka	-
Cimahi	-
<b>Cimahi Tengah</b>	<b>-</b>

Catatan/Note: ...

Sumber/Source: BPS, Pendataan Potensi Desa (Podes) 2021/BPS-Statistics Indonesia, Village Potential Data Collecting 2021

### 4.3 PERUMAHAN DAN LINGKUNGAN HOUSING AND ENVIRONMENT

**Tabel 4.3.1** Banyaknya Desa/Kelurahan Menurut Sumber Air Minum Sebagian Besar Keluarga di Kecamatan Cimahi Tengah, 2019–2021  
*Number of Villages/Kelurahan by Drinking Water Source of Majority Family in Cimahi Tengah Subdistrict, 2019–2021*

Sumber Air Minum Source of Drinking Water	2019	2020	2021
(1)	(2)	(3)	(4)
Air Kemasan Bermerk/Branded Bottled Water	-	-	-
Air Isi Ulang/Refill Water	6	5	5
Leding Dengan Meteran/Metered Piped Water	-	1	-
Leding Tanpa Meteran/Non Metered Piped Water	-	-	-
Sumur Bor atau Pompa/Artesian Well or Pumped Water	-	-	1
Sumur/Well	-	-	-
Mata Air/Spring	-	-	-
Sungai/Danau/Kolam/ Waduk/Situ/ Embung/Bendungan/River/Lake/Pond/ Reservoir/Dam	-	-	-
Air Hujan/Rainwater	-	-	-
Lainnya/Others	-	-	-

Catatan/Note: ...

Sumber/Source: BPS, Pendataan Potensi Desa (Podes) 2019–2021/BPS-Statistics Indonesia, Village Potential Data Collecting 2019–2021

**Tabel** 4.3.2  
**Table**

**Banyaknya Keluarga Menurut Desa/Kelurahan dan Jenis Pengguna Listrik di Kecamatan Cimahi Tengah, 2021**  
**Number of Family by Villages/Kelurahan and Type of Electricity Consumer in Cimahi Tengah Subdistrict, 2021**

Desa/Kelurahan <i>Village/Kelurahan</i>	Pengguna Listrik <i>Electricity Consumer</i>			Bukan Pengguna Listrik <i>Not Electricity Consumer</i>
	PLN <i>State Electricity Company</i>	Non PLN <i>Non-State Electricity Company</i>	Jumlah Total	
(1)	(2)	(3)	(4)	(5)
Baros	6 511	-	6 511	-
Cigugur Tengah	15 028	-	15 028	-
Karangmekar	4 586	-	4 586	-
Setiamanah	7 544	-	7 544	-
Padasuka	12 581	-	12 581	-
Cimahi	4 407	-	4 407	-
<b>Cimahi Tengah</b>	<b>50 657</b>	<b>-</b>	<b>50 657</b>	<b>-</b>

Catatan/Note: ...

Sumber/Source: BPS, Pendataan Potensi Desa (Podes) 2021/BPS-Statistics Indonesia, Village Potential Data Collecting 2021



**Tabel 4.3.3** Banyaknya Desa/Kelurahan Menurut Sumber Penerangan Jalan Utama Desa/Kelurahan di Kecamatan Cimahi Tengah, 2019–2021  
**Number of Villages/Kelurahan by Source of Villages/Kelurahan's Main Street Illumination in Cimahi Tengah Subdistrict, 2019–2021**

Sumber Penerangan Jalan Utama <i>Source of Main Street Illumination</i>	2019	2020	2021
(1)	(2)	(3)	(4)
Listrik Pemerintah/ <i>State Electricity</i>	6	6	6
Listrik Non Pemerintah/ <i>Non-State Electricity</i>	-	-	-
Non Listrik/ <i>Non-Electric</i>	-	-	-

Catatan/Note: ...

Sumber/Source: BPS, Pendataan Potensi Desa (Podes) 2019–2021/BPS-Statistics Indonesia, Village Potential Data Collecting 2019–2021

**Tabel**  
**Table** 4.3.4

**Banyaknya Desa/Kelurahan Menurut Penggunaan Fasilitas Tempat Buang Air Besar Sebagian Besar Keluarga di Kecamatan Cimahi Tengah , 2019–2021**  
**Number of Villages/Kelurahan by Toilet Facility Used by Majority Family in Cimahi Tengah Subdistrict, 2019–2021**

<b>Fasilitas Tempat Buang Air Besar</b> <i>Toilet Facility</i>	<b>2019</b>	<b>2020</b>	<b>2021</b>
(1)	(2)	(3)	(4)
<b>Jamban/Toilet</b>			
Sendiri/Private	6	6	6
Bersama/Shared	-	-	-
Umum/Public	-	-	-
<b>Bukan Jamban/Non-Toilet</b>	-	-	-
<b>Jumlah/Total</b>	<b>6</b>	<b>6</b>	<b>6</b>

Catatan/Note: ...

Sumber/Source: BPS, Pendataan Potensi Desa (Podes) 2019–2021/BPS-Statistics Indonesia, Village Potential Data Collecting 2019–2021

**Tabel** 4.3.5  
**Table**

**Banyaknya Desa/Kelurahan Menurut Jenis Bahan Bakar untuk Memasak yang Digunakan Sebagian Besar Keluarga di Kecamatan Cimahi Tengah , 2021**  
**Number of Villages/Kelurahan by Type of Cooking Fuel Used by Majority Family in Cimahi Tengah Subdistrict, 2021**

Jenis Bahan Bakar untuk Memasak <i>Type of Cooking Fuel</i>	2021
(1)	(2)
Listrik/ <i>Electric</i>	-
Elpiji 5,5 kg/ <i>Blue Gas 5.5 kg-LPG</i>	-
Elpiji 12 kg/ <i>12 kg-LPG</i>	-
Elpiji 3 kg/ <i>3 kg-LPG</i>	6
Gas Kota/ <i>City Gas</i>	-
Biogas/ <i>Biogas</i>	-
Minyak Tanah/ <i>Kerosene</i>	-
Briket/ <i>Briquettes</i>	-
Arang/ <i>Charcoal</i>	-
Kayu Bakar/ <i>Firewood</i>	-
Lainnya/ <i>Others</i>	-
<b>Jumlah/<i>Total</i></b>	<b>6</b>

Catatan/*Note*: ...

Sumber/*Source*: BPS, Pendataan Potensi Desa (Podes) 2021/BPS-Statistics Indonesia, *Village Potential Data Collecting 2021*

#### 4.4 AGAMA DAN SOSIAL LAINNYA RELIGION AND OTHER SOCIAL AFFAIRS

**Tabel 4.4.1** Jumlah Tempat Peribadatan Menurut Desa/Kelurahan di Kecamatan Cimahi Tengah, 2021  
**Table** *Number of Worship Places by Villages/Kelurahan in Cimahi Tengah Subdistrict, 2021*

Desa/Kelurahan <i>Village/Kelurahan</i>	Masjid <i>Mosque</i>	Mushola <i>Pray Room</i>	Gereja Protestan <i>Protestant Church</i>	Gereja Katholik <i>Catholic Church</i>	Pura <i>Temple</i>	Vihara
(1)	(2)	(3)	(4)	(5)	(6)	(7)
Baros	21	25	5	-	-	-
Cigugur Tengah	30	80	1	-	-	-
Karangmekar	17	4	6	1	1	-
Setiamanah	30	13	1	-	-	-
Padasuka	35	26	-	-	-	-
Cimahi	11	15	3	-	-	-
<b>Cimahi Tengah</b>	<b>144</b>	<b>163</b>	<b>16</b>	<b>1</b>	<b>1</b>	<b>-</b>

Catatan/Note: ...

Sumber/Source: BPS, Pendataan Potensi Desa (Podes) 2021/BPS-Statistics Indonesia, Village Potential Data Collecting 2021

**Tabel** 4.4.2  
**Table**

**Banyaknya Kejadian Bencana Alam Menurut Desa/  
Kelurahan dan Jenis Bencana Alam di Kecamatan Cimahi  
Tengah , 2020**  
*Number of Natural Disaster Events by Villages/Kelurahan  
and Type of Natural Disaster in Cimahi Tengah Subdistrict,  
2020*

<b>Desa/Kelurahan</b> <i>Village/Kelurahan</i>	<b>Gempa Bumi</b> <i>Earthquake</i>	<b>Tsunami</b> <i>Tsunami</i>	<b>Gunung Meletus</b> <i>Volcanic Eruption</i>	<b>Tanah Longsor</b> <i>Landslide</i>
(1)	(2)	(3)	(4)	(5)
Baros	-	-	-	-
Cigugur Tengah	-	-	-	-
Karangmekar	-	-	-	-
Setiamanah	-	-	-	-
Padasuka	-	-	-	-
Cimahi	-	-	-	-
<b>Cimahi Tengah</b>	-	-	-	-

Lanjutan Tabel/*Continued Table* 4.4.2

<b>Desa/Kelurahan Village/Kelurahan</b>	<b>Banjir Floods</b>	<b>Banjir Bandang Flash Floods</b>	<b>Kekeringan Drought</b>	<b>Kebakaran Hutan dan Lahan Forest and Land Fires</b>
(1)	(6)	(7)	(8)	(9)
Baros	-	-	-	-
Cigugur Tengah	-	-	-	-
Karangmekar	-	-	-	-
Setiamanah	-	-	-	-
Padasuka	-	-	-	-
Cimahi	-	-	-	-
<b>Cimahi Tengah</b>	-	-	-	-

Lanjutan Tabel/*Continued Table* 4.4.2

<b>Desa/Kelurahan Village/Kelurahan</b>	<b>Angin Puyuh/ Puting Beliung/ Topan Tornado/Typhoon</b>	<b>Gelombang Pasang Tidal Wave</b>	<b>Abrasi Abrasion</b>
(1)	(10)	(11)	(12)
Baros	-	-	-
Cigugur Tengah	-	-	-
Karangmekar	-	-	-
Setiamanah	-	-	-
Padasuka	-	-	-
Cimahi	-	-	-
<b>Cimahi Tengah</b>	-	-	-

Catatan/Note: ...

Sumber/Source: BPS, Pendataan Potensi Desa (Podes) 2021/BPS-Statistics Indonesia, Village Potential Data Collecting 2021

**Tabel**  
**Table** 4.4.3

**Banyaknya Korban Jiwa Akibat Bencana Alam Menurut Desa/Kelurahan dan Jenis Bencana Alam di Kecamatan Cimahi Tengah , 2020**  
*Number of Fatalities Due to Natural Disasters by Villages/ Kelurahan and Type of Natural Disaster in Cimahi Tengah Subdistrict, 2020*

<b>Desa/Kelurahan</b> <i>Village/Kelurahan</i>	<b>Gempa Bumi</b> <i>Earthquake</i>	<b>Tsunami</b> <i>Tsunami</i>	<b>Gunung Meletus</b> <i>Volcanic Eruption</i>	<b>Tanah Longsor</b> <i>Landslide</i>
(1)	(2)	(3)	(4)	(5)
Baros	-	-	-	-
Cigugur Tengah	-	-	-	-
Karangmekar	-	-	-	-
Setiamanah	-	-	-	-
Padasuka	-	-	-	-
Cimahi	-	-	-	-
<b>Cimahi Tengah</b>	-	-	-	-



Lanjutan Tabel/*Continued Table 4.4.3*

<b>Desa/Kelurahan Village/Kelurahan</b>	<b>Banjir Floods</b>	<b>Banjir Bandang Flash Floods</b>	<b>Kekeringan Drought</b>	<b>Kebakaran Hutan dan Lahan Forest and Land Fires</b>
(1)	(6)	(7)	(8)	(9)
Baros	-	-	-	-
Cigugur Tengah	-	-	-	-
Karangmekar	-	-	-	-
Setiamanah	-	-	-	-
Padasuka	-	-	-	-
Cimahi	-	-	-	-
<b>Cimahi Tengah</b>	-	-	-	-

Lanjutan Tabel/*Continued Table* 4.4.3

Desa/Kelurahan <i>Village/Kelurahan</i>	Angin Puyuh/ Puting Beliung/ Topan <i>Tornado/Typhoon</i>	Gelombang Pasang <i>Tidal Wave</i>	Abrasi <i>Abrasion</i>
(1)	(10)	(11)	(12)
Baros	-	-	-
Cigugur Tengah	-	-	-
Karangmekar	-	-	-
Setiamanah	-	-	-
Padasuka	-	-	-
Cimahi	-	-	-
<b>Cimahi Tengah</b>	-	-	-

Catatan/*Note*: ...Sumber/*Source*: BPS, Pendataan Potensi Desa (Podes) 2021/*BPS-Statistics Indonesia, Village Potential Data Collecting 2021*

**Tabel** 4.4.4  
**Table**

**Keberadaan Fasilitas/Upaya Antisipasi/Mitigasi Bencana Alam Menurut Desa/Kelurahan di Kecamatan Cimahi Tengah, 2021**  
**Existence of Facilities/Efforts for Anticipation/Mitigation of Natural Disasters by Villages/Kelurahan by Villages/Kelurahan in Cimahi Tengah Subdistrict, 2021**

<b>Desa/Kelurahan</b> <i>Village/Kelurahan</i>	<b>Sistem Peringatan Dini Bencana Alam</b> <i>Natural Disaster Early Warning System</i>	<b>Sistem Peringatan Dini Khusus Tsunami</b> <i>Tsunami Early Warning System</i>	<b>Perlengkapan Keselamatan</b> <i>Safety Equipment</i>
(1)	(2)	(3)	(4)
Baros	Ada	Bukan Wilayah Potensi Tsunami	Tidak Ada
Cigugur Tengah	Ada	Bukan Wilayah Potensi Tsunami	Ada
Karangmekar	Tidak Ada	Bukan Wilayah Potensi Tsunami	Tidak Ada
Setiamanah	Tidak Ada	Bukan Wilayah Potensi Tsunami	Tidak Ada
Padasuka	Tidak Ada	Bukan Wilayah Potensi Tsunami	Tidak Ada
Cimahi	Tidak Ada	Bukan Wilayah Potensi Tsunami	Tidak Ada

Lanjutan Tabel/*Continued Table 4.4.4*

<b>Desa/Kelurahan Village/Kelurahan</b>	<b>Rambu-Rambu dan Jalur Evakuasi Bencana Sign and Evacuation Route</b>	<b>Pembuatan, Perawatan, atau Normalisasi: Sungai, Kanal, Tanggul, Parit, Drainase, Waduk, Pantai, dll Manufacture, Maintenance, or Normalization: Rivers, Canals, Embankment, etc</b>
(1)	(5)	(6)
Baros	Ada	Ada
Cigugur Tengah	Ada	Ada
Karangmekar	Tidak Ada	Ada
Seiamanah	Tidak Ada	Tidak Ada
Padasuka	Tidak Ada	Ada
Cimahi	Tidak Ada	Tidak Ada

Catatan/*Note*: ...Sumber/*Source*: BPS, Pendataan Potensi Desa (Podes) 2021/*BPS-Statistics Indonesia, Village Potential Data Collecting 2021*

**Tabel** 4.4.5  
**Table**

**Banyaknya Desa/Kelurahan yang Memiliki Kelompok Kegiatan Olahraga Menurut Jenis Olahraga dan Ketersediaan Fasilitas/Lapangan Olahraga di Kecamatan Cimahi Tengah, 2021**  
**Number of Villages/Kelurahan Having Sport Activities Groups by Type of Sport and Availability of Sport Facilities/Fields in Cimahi Tengah Subdistrict, 2021**

Jenis Olahraga <i>Type of Sport</i>	Kondisi Fasilitas/Lapangan Olahraga <i>Condition of Sport Facilities/Fields</i>			Tidak Ada Fasilitas/ Lapangan Olahraga <i>No Sport Facilities/ Fields</i>
	Baik	Rusak Sedang	Rusak Parah	
(1)	(2)	(3)	(4)	(5)
Sepak Bola/ <i>Soccer</i>	4	-	1	-
Bola Voli/ <i>Volley Ball</i>	5	1	-	-
Bulu Tangkis/ <i>Badminton</i>	4	1	-	-
Bola Basket/ <i>Basket Ball</i>	2	-	-	-
Tenis Lapangan/ <i>Court Tennis</i>	2	1	-	-
Tenis Meja/ <i>Table Tennis</i>	4	1	-	-
Futsal/ <i>Futsal</i>	5	-	-	-
Renang/ <i>Swimming</i>	2	1	-	-
Bela Diri/ <i>Martial Arts</i>	4	1	-	-
Bilyard/ <i>Billiards</i>	-	1	-	-
Fitnes, Aerobik, dll/ <i>Fitness, Aerobics, etc</i>	3	1	-	-
Lainnya/ <i>Others</i>	-	-	-	-

Catatan/Note: ...

Sumber/Source: BPS, Pendataan Potensi Desa (Podes) 2021/BPS-Statistics Indonesia, Village Potential Data Collecting 2021

05

**PERTANIAN  
AGRICULTURE**

**Produksi Tanaman Biofarmaka Menurut Jenis  
Tanaman di Kecamatan Cimahi Tengah (kg),  
2021**

*Production of Biopharmaceutical Plants by Plant Type in Central  
Cimahi District (kg), 2021*



80

**Jahe/Ginger**



80

**Kunyit/Tummeric**



40

**Laos/Galangal**



**PENJELASAN TEKNIS****TECHNICAL NOTES**

1. Tanaman sayuran semusim adalah tanaman sumber vitamin, garam mineral dan lain-lain yang dikonsumsi dari bagian tanaman yang berupa daun, bunga, buah dan umbinya, yang berumur kurang dari satu tahun.
  2. Tanaman buah-buahan semusim adalah tanaman sumber vitamin, garam mineral dan lain-lain yang dikonsumsi dari bagian tanaman yang berupa buah, berumur kurang dari satu tahun, tidak berbentuk pohon/rumpun tetapi menjalar dan berbatang lunak.
  3. Tanaman buah-buahan tahunan adalah tanaman sumber vitamin, garam mineral dan lain-lain yang dikonsumsi dari bagian tanaman yang berupa buah dan merupakan tanaman tahunan.
  4. Tanaman sayuran tahunan adalah tanaman sumber vitamin, garam mineral dan lain-lain yang dikonsumsi dari bagian tanaman yang berupa daun dan atau buah yang berumur lebih dari satu tahun.
  5. Tanaman biofarmaka adalah tanaman yang bermanfaat untuk obat-obatan, kosmetik dan kesehatan yang dikonsumsi atau digunakan dari bagianbagian tanaman seperti daun, batang
1. *Seasonal vegetable plants are plants that are sources of vitamins, mineral salts and others which are consumed from plant parts in the form of leaves, flowers, fruits and tubers, which are less than one year old.*
  2. *Seasonal fruit plants are plants that are a source of vitamins, mineral salts and others which are consumed from the part of the plant in the form of fruit, less than one year old, not in the form of a tree/clump but spreading and having soft trunks.*
  3. *Annual fruit plants are plants that are a source of vitamins, mineral salts and others which are consumed from the part of the plant in the form of fruit and are annual plants.*
  4. *Annual vegetable plants are plants that are a source of vitamins, mineral salts and others that are consumed from plant parts in the form of leaves and or fruit that are more than one year old.*
  5. *Biopharmaceutical plants are plants that are useful for medicine, cosmetics and health that are consumed or used from plant parts such as leaves, fruit stems, tubers (rhizomes) or roots.*



buah, umbi ( rimpang ) ataupun akar.

- |  |  |
|--|--|
| <p>6. Tanaman hias adalah tanaman yang mempunyai nilai keindahan baik bentuk, warna daun, tajuk maupun bunganya, sering digunakan untuk penghias pekarangan dan lain sebagainya.</p>   | <p>6. <i>Ornamental plants are plants that have aesthetic value in terms of shape, leaf color, crown and flowers, often used to decorate yards and so on.</i></p>  |
| <p>7. Luas panen adalah luas tanaman sayuran, buah-buahan, biofarmaka dan tanaman hias yang yang diambil hasilnya/ dipanen pada periode pelaporan. Luas panen untuk tanaman sayuran: luas tanaman yangdipanen sekaligus/habis/dibongkar dan luas tanaman yang dipanen berkali-kali (lebih dari satu kali)/belum habis.</p> | <p>7. <i>Harvested area is the area of vegetable, fruit, biopharmaceutical and ornamental plants which are harvested during the reporting period. Harvested area for vegetable crops: crop area harvested all at once/exploited/unloaded and area of crop harvested multiple times (more than once)/not yet exhausted.</i></p> |
| <p>8. Tanaman yang dipanen sekaligus/ habis/dibongkar adalah tanaman yang sehabis panen langsung dibongkar/dicabut, terdiri dari bawang merah, bawang putih, bawang daun, kentang, kol/ kubis, kembang kol, petsai/sawi, wortel, lobak dan kacang merah.</p>   | <p>8. <i>Plants that are harvested all at once/exploited/unloaded are plants that are immediately dismantled/uprooted after harvesting, consisting of shallots, garlic, leeks, potatoes, cabbage/ cabbage, cauliflower, Chinese cabbage/mustard, carrots, radishes and red beans.</i></p>                                      |
| <p>9. Tanaman yang dipanen berkali-kali (lebih dari satu kali)/ belum habis adalah tanaman yang pemanenannya lebih dari satu kali dan biasanya dibongkar apabila panen terakhir sudah tidak memadai lagi.</p>  | <p>9. <i>Plants that have been harvested many times (more than once)/ have not been exhausted are plants that have been harvested more than once and are usually dismantled when the last harvest is no longer adequate.</i></p>   |

**ULASAN**

Pada Kecamatan Cimahi Tengah, tanaman sayuran dan buah-buahan semusim hanya terdapat sayuran Petsai dengan luas panen sebesar 12 ha dan produksi sebanyak 161 kw. Tanaman Biofarmaka di Cimahi Tengah terdiri dari Jahe, Kunyit, dan Laos. Sementara itu, produksi buah-buahan dan sayuran di Cimahi Tengah diantaranya yaitu Durian, Mangga, Pepaya, Pisang, Jambu Biji, dan Petai.

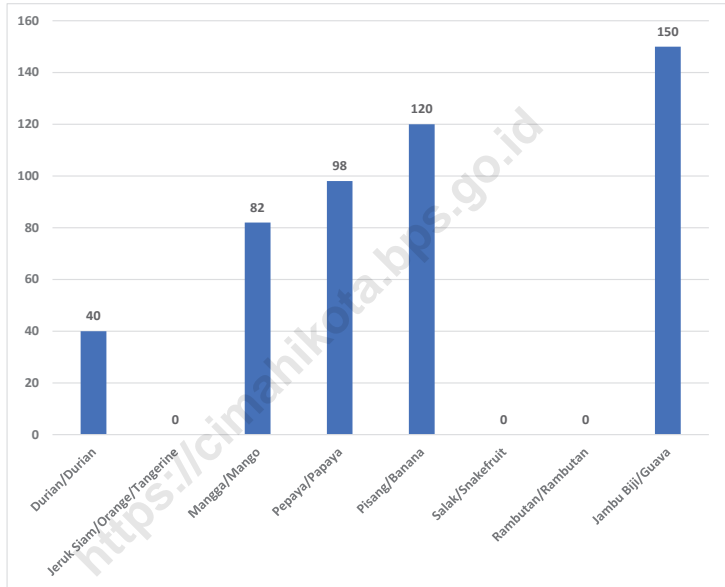
**DESCRIPTION**

*In Cimahi Tengah District, seasonal vegetable and fruit plants only have Petsai vegetables with a harvested area of 12 ha and a production of 161 kw. Biopharmaceutical plants in Cimahi Tengah consist of Ginger, Turmeric, and Laos. Meanwhile, the production of fruits and vegetables in Cimahi Tengah include Durian, Mango, Papaya, Banana, Guava, and Petai.*

<https://cimahikota.bps.go.id>

**Gambar** 5.1  
**Figures**

**Produksi Buah-Buahan menurut Desa/Kelurahan di Kecamatan Cimahi Tengah, 2021**  
**Production of Annual Fruits by Village/Kelurahan in Cimahi Tengah District, 2021**



Sumber/Source : BPS, Statistik Pertanian Hortikultura SPH-SBS/BPS-Statistics Indonesia, Agricultural Statistic for Horticulture SPH-SBS

**Tabel**  
**Table** 5.1

**Luas Panen Tanaman Sayuran dan Buah-buahan Semusim Menurut Jenis Tanaman di Kecamatan Cimahi Tengah (ha), 2018–2021**  
**Harvested Area of Seasonal Vegetables and Fruits by Kind of Plant in Cimahi Tengah Subdistrict (ha), 2018–2021**

Jenis Tanaman Kind of Plants	2018	2019	2020	2021 <sup>x</sup>
(1)	(2)	(3)	(4)	(5)
<b>Sayur-sayuran/Vegetables:</b>				
Bawang Merah/Shallots	-	-	-	-
Cabai Besar/Chili/Big Chili	1	-	-	-
Cabai Rawit/Chili/Cayenne	-	-	-	-
Kentang/Potato	-	-	-	-
Kubis/Cabbage	1	2	-	-
Tomat/ Tomato	-	-	-	-
Bawang Putih/Garlic	-	-	-	-
Petsai/Petsai	9	11	12	12
Jamur/Mushroom	-	-	-	-
<b>Buah–buahan/Fruits:</b>				
Blewah/Cantaloupe	-	-	-	-
Melon/Melon	-	-	-	-
Semangka/Watermelon	-	-	-	-
Stroberi/Strawberry	-	-	-	-

Catatan/Note: ...

Sumber/Source: BPS, Statistik Pertanian Hortikultura SPH-SBS/BPS-Statistics Indonesia, Agricultural Statistic for Horticulture SPH-SBS

**Tabel** 5.2  
**Table**

**Produksi Tanaman Sayuran dan Buah-buahan Semusim Menurut Jenis Tanaman di Kecamatan Cimahi Tengah (kuintal), 2018–2021**  
**Production of Seasonal Vegetables and Fruits by Kind of Plant in Cimahi Tengah Subdistrict (quintal), 2018–2021**

Jenis Tanaman Kind of Plants	2018	2019	2020	2021 <sup>x</sup>
(1)	(2)	(3)	(4)	(5)
<b>Sayur-sayuran/Vegetables:</b>				
Bawang Merah/Shallots	-	-	-	-
Cabai Besar/Chili/Big Chili	140	-	-	-
Cabai Rawit/Chili/Cayenne	NA	-	-	-
Kentang/Potato	-	-	-	-
Kubis/Cabbage	250	100	-	-
Tomat/Tomato	-	-	-	-
Bawang Putih/Garlic	-	-	-	-
Petsai/Petsai	-	110	626	161
Jamur/Mushroom	-	-	-	-
<b>Buah–buahan/Fruits:</b>				
Blewah/Cantaloupe	-	-	-	-
Melon/Melon	-	-	-	-
Semangka/Watermelon	-	-	-	-
Stroberi/Strawberry	-	-	-	-

Catatan/Note: ...

Sumber/Source: BPS, Statistik Pertanian Hortikultura SPH-SBS/BPS-Statistics Indonesia, Agricultural Statistic for Horticulture SPH-SBS

**Tabel** 5.3  
**Table**

**Luas Panen Tanaman Biofarmaka Menurut Jenis Tanaman  
di Kecamatan Cimahi Tengah (m<sup>2</sup>), 2018–2021**  
**Harvested Area of Medicinal Plants by Kind of Plant in  
Cimahi Tengah Subdistrict (m<sup>2</sup>), 2018–2021**

Jenis Tanaman Kind of Plants	2018	2019	2020	2021 <sup>x</sup>
(1)	(2)	(3)	(4)	(5)
Jahe/ <i>Ginger</i>	100	40	20	60
Kencur/ <i>East Indian Galangal</i>	50	-	-	-
Kunyit/ <i>Turmeric</i>	45	40	20	60
Laos/Lengkuas/ <i>Galanga</i>	25	20	10	30
Sambiloto/ <i>King of Bitter</i>	NA	NA	-	-
Temulawak/ <i>Java Turmeric</i>	NA	NA	-	-

Catatan/Note: ...

Sumber/Source: BPS, Statistik Pertanian Hortikultura SPH-TBF/BPS-Statistics Indonesia, Agricultural Statistic for Horticulture SPH-TBF

**Tabel 5.4** **Produksi Tanaman Biofarmaka Menurut Jenis Tanaman di Kecamatan Cimahi Tengah (kg), 2018–2021**  
**Table** **Production of Medicinal Plants by Kind of Plant in Cimahi Tengah Subdistrict (kg), 2018–2021**

Jenis Tanaman Kind of Plants	2018	2019	2020	2021 <sup>x</sup>
(1)	(2)	(3)	(4)	(5)
Jahe/Ginger	110	60	40	80
Kencur/East Indian Galangal	59	-	-	-
Kunyit/Turmeric	80	40	40	80
Laos/Lengkuas/Galanga	82	40	20	40
Sambiloto/ King of Bitter	-	-	-	-
Temulawak/ Java Turmeric	10	-	-	-

Catatan/Note: ...

Sumber/Source: BPS, Statistik Pertanian Hortikultura SPH-TBF/BPS-Statistics Indonesia, Agricultural Statistic for Horticulture SPH-TBF

**Tabel** 5.5  
**Table**

**Luas Panen Tanaman Hias Menurut Jenis Tanaman di  
Kecamatan Cimahi Tengah (m<sup>2</sup>), 2018–2021**  
**Harvested Area of Ornamental Plants by Kind of Plant in  
Cimahi Tengah Subdistrict (m<sup>2</sup>), 2018–2021**

Jenis Tanaman Kind of Plants	2018	2019	2020	2021 <sup>x</sup>
(1)	(2)	(3)	(4)	(5)
Anggrek/ <i>Orchid</i>	-	-	-	-
Krisan/ <i>Chrysantemum</i>	-	-	-	-
Mawar/ <i>Rose</i>	-	-	-	-
Sedap Malam/ <i>Tuberose</i>	-	-	-	-
Gladiol/ <i>Gladiol</i>	-	-	-	-
Herbras/ <i>Gerbera</i>	-	-	-	-

Catatan/Note: ...

Sumber/Source: BPS, Statistik Pertanian Hortikultura SPH-TH/BPS-Statistics Indonesia, *Agricultural Statistik for Horticulture SPH-TH*



**Tabel** 5.6  
**Table**

**Produksi Tanaman Hias Menurut Jenis Tanaman di  
Kecamatan Cimahi Tengah (tangkai), 2018–2021**  
**Production of Ornamental Plants by Kind of Plant n Cimahi  
Tengah Subdistrict (stalks), 2018–2021**

Jenis Tanaman Kind of Plants	2018	2019	2020	2021 <sup>x</sup>
(1)	(2)	(3)	(4)	(5)
Anggrek/ <i>Orchid</i>	-	-	-	-
Krisan/ <i>Chrysantemum</i>	-	-	-	-
Mawar/ <i>Rose</i>	-	-	-	-
Sedap Malam/ <i>Tuberose</i>	-	-	-	-
Gladiol/ <i>Gladiol</i>	-	-	-	-
Herbras/ <i>Gerbera</i>	-	-	-	-

Catatan/Note: ...

Sumber/Source: BPS, Statistik Pertanian Hortikultura SPH-TH/BPS-Statistics Indonesia, *Agricultural Statistik for Horticulture SPH-TH*

**Tabel** 5.7  
**Table**

**Produksi Buah-Buahan dan Sayuran Tahunan Menurut Jenis Tanaman di Kecamatan Cimahi Tengah (kuintal), 2018–2021**  
**Production of Annual Fruits and Vegetables by Kind of Plant in Cimahi Tengah Subdistrict (quintal), 2018–2021**

Jenis Tanaman Kind of Plants	2018	2019	2020	2021 <sup>x</sup>
(1)	(2)	(3)	(4)	(5)
<b>Buah–Buahan/Fruits:</b>				
Durian/ <i>Durian</i>	22	10	10	40
Jeruk Siam/Keprok/ <i>Orange/Tangerine</i>	-	-	-	-
Mangga/ <i>Mango</i>	39	21	21	82
Pepaya/ <i>Papaya</i>	92	96	97	98
Pisang/ <i>Banana</i>	154	140	140	120
Salak/ <i>Snakefruit</i>	-	-	-	-
Rambutan/ <i>Rambutan</i> (kw/qui)	-	-	-	-
Jambu Biji/ <i>Guava</i> (kw/qui)	115	160	170	150
<b>Sayuran/Vegetables:</b>				
Melinjo/ <i>Gnetum/Melinjo</i> (kw/qui)	-	-	-	-
Petai/ <i>Twisted Cluster Bean</i> (kw/qui)	17	10	10	45

Catatan/Note: ...

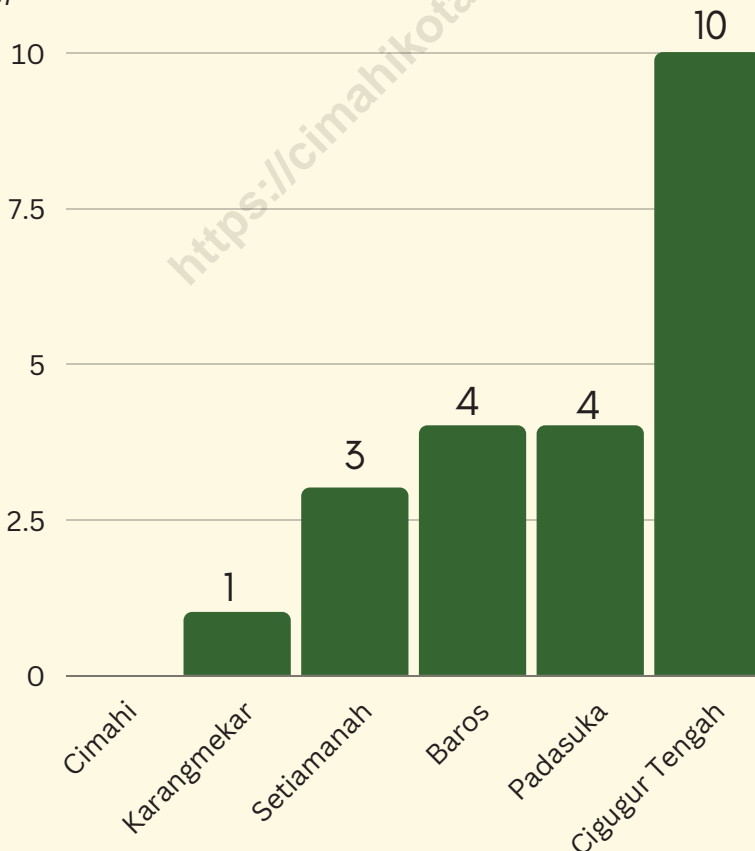
Sumber/Source: BPS, Statistik Pertanian Hortikultura SPH-BST/BPS-Statistics Indonesia, Agricultural Statistic for Horticulture SPH-BST



**PARIWISATA, TRANSPORTASI, DAN KOMUNIKASI**  
**TOURISM, TRANSPORTATION, AND COMMUNICATION**

## Jumlah Menara Telepon seluler Menurut Kelurahan di Kecamatan Cimahi Tengah

*Number of Cellular Telephone Towers by Kelurahan in Central Cimahi District*





**PENJELASAN TEKNIS**

**TECHNICAL NOTES**

- |  |   |
|--|---|
| <p>1. Hotel adalah jenis akomodasi yang mempergunakan sebagian atau keseluruhan bangunan untuk jasa pelayanan penginapan, penyedia makanan dan minuman serta jasa lainnya (seperti restoran, binatu, dll) bagi masyarakat umum yang dikelola secara komersial dengan izin usaha sebagai hotel.</p>   | <p>1. <i>Hotel is a type of accommodation that uses part or all of the building for lodging services, food and beverage providers and other services (such as restaurants, laundry, etc.) for the general public which is managed commercially with a business license as a hotel.</i></p>  |
| <p>2. Penginapan (hostel/motel/losmen/wisma) adalah jenis akomodasi yang mempergunakan sebagian atau keseluruhan bangunan untuk jasa pelayanan penginapan bagi umum, biasanya tanpa fasilitas pelayanan makan minum yang dikelola secara komersial dengan izin usaha bukan hotel. Yang dicatat mencakup hostel, motel, matel, bumi perkemahan, pondok wisata, losmen, wisma, dan sejenisnya.</p> | <p>2. <i>Lodging (hostel/motel/inn/wisma) is a type of accommodation that uses part or all of the building for lodging services for the public, usually without food and drink service facilities that are managed commercially with a non-hotel business license. Listed includes hostels, motels, matels, campgrounds, tourist lodges, inns, guesthouses, and the like.</i></p> |
| <p>3. Angkutan adalah suatu kegiatan usaha menyediakan jasa angkutan penumpang dan/atau barang/ternak dari suatu tempat ke tempat lain dengan menggunakan alat angkutan bermotor maupun tidak bermotor, baik melalui darat, air, maupun udara.</p>   | <p>3. <i>Transportation is a business activity providing transportation services for passengers and/or goods/livestock from one place to another using motorized or non-motorized transportation equipment, either by land, water or air.</i></p>   |
| <p>4. Komunikasi adalah proses penyampaian lambang-lambang yang mengandung arti antara</p>   | <p>4. <i>Communication is the process of conveying symbols that contain meaning from one person</i></p>   |

satu orang dengan orang lain. Komunikasi meliputi kegiatan telekomunikasi serta kegiatan pos dan giro. Telekomunikasi adalah hubungan komunikasi jarak jauh melalui pemancaran, pengiriman, atau penerimaan segala jenis tanda, isyarat, tulisan, gambar, suara atau berita melalui kawat, radio, secara visual, atau sistem elektronik. Contoh: telepon, telegraf, telex, dan sejenisnya.

to another. Communication includes telecommunication activities as well as post and giro activities. Telecommunication is a longdistance communication link through transmitting, sending or receiving all kinds of signs, signals, writings, pictures, sounds or news via wire, radio, visually, or electronic systems. Examples: telephone, telegraph, telex, and the like.

5. Pos dan giro adalah pelayanan lalu-lintas surat pos, uang, barang, dan pelayanan jasa lainnya.
  6. Jenis permukaan jalan terdiri dari: aspal/beton, diperkeras (dengan kerikil, batu), tanah, air, dan lainnya (termasuk jalan terbuat dari kayu/papan yang biasanya digunakan di daerah rawa, termasuk jalan setapak, jalan di hutan, dan sejenisnya).
  7. Angkutan umum adalah moda transportasi darat untuk masyarakat umum.
  8. Trayek angkutan adalah lintasan/ rute/jalur angkutan umum untuk pelayanan jasa angkutan orang atau orang dan barang yang mempunyai asal, tujuan, dan lintasan perjalanan yang tetap. Tidak termasuk yang hanya mengangkut barang saja. seperti kantor pos dan kantor
5. *Post and giro are postal mail traffic services, money, goods, and other services.*
  6. *The type of road surface consists of: asphalt/concrete, paved (with gravel, stone), soil, water, and others (including roads made of wood/board which are usually used in swampy areas, including trails, forest roads, and the like).*
  7. *Public transportation is a mode of land transportation for the general public.*
  8. *A transportation route is a public transportation trajectory/route/lane for transportation services for people or persons and goods that have a fixed origin, destination, and travel trajectory. Does not include only transporting goods. Explanation: Public transportation with a fixed route, but its operation*

pos pembantu, bedanya rumah  
pos biasanya terletak di daerah  
terpencil.

*can be outside the route (according  
to the request of the passenger),  
then it includes a fixed route.*

<https://cimahikota.bps.go.id>



## ULASAN

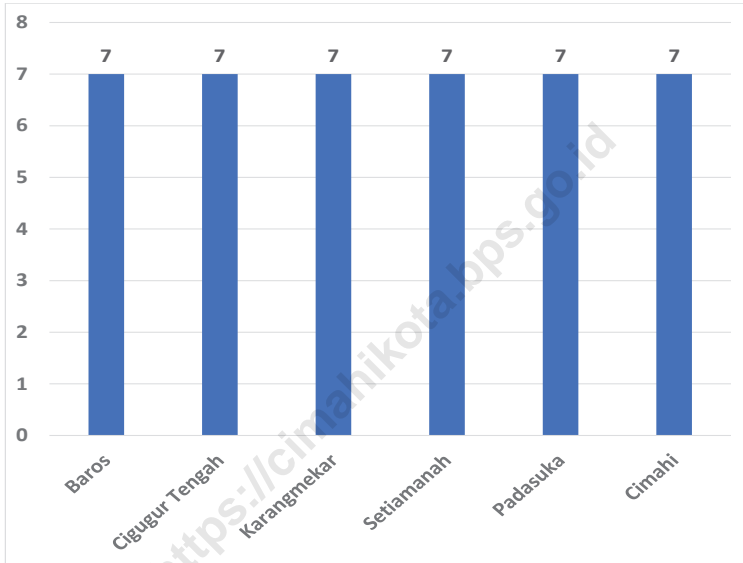
Sarana akomodasi di Kecamatan Cimahi Tengah terdiri dari hotel dan penginapan, Dalam segi transportasi antar kelurahan, kelurahan di Cimahi Tengah memiliki jenis prasarana transportasi darat, angkutan umum dengan trayek tetap, permukaan jalan darat yang sudah aspal, dan dapat dilalui kendaraan bermotor. Selain itu, kantor pos dan jasa ekspedisi di setiap kelurahan juga beroperasi. Jumlah menara telepon seluler di Cimahi Tengah sebanyak 22 menara dan jumlah operator layanan komunikasi telepon seluler sebanyak 7 operator. Mayoritas kelurahan di Cimahi Tengah memiliki kekuatan sinyal yang sangat kuat dan jenis sinyal internet telepon selulernya 4G/LTE.

## DESCRIPTION

*Accommodation facilities in Cimahi Tengah District consist of hotels and inns. In terms of transportation between urban villages, urban villages in Cimahi Tengah have types of land transportation infrastructure, public transportation with fixed routes, asphalted land surfaces, and can be passed by motorized vehicles. In addition, post offices and expedition services in each kelurahan also operate. The number of cellular telephone towers in Cimahi Tengah is 22 towers and the number of cellular telephone communication service operators is 7 operators. The majority of villages in Cimahi Tengah have very strong signal strength and the type of internet signal for their cellular phones is 4G/LTE.*

**Gambar 6.1** Jumlah Operator Layanan Komunikasi Telepon Seluler menurut Kelurahan di Cimahi Tengah, 2021

**Number of Cellular Telephone Communication Service Operators by Village in Cimahi Tengah District, 2021**



Sumber/Source : BPS, Pendataan Potensi Desa (Podes) 2021/BPS-Statistics Indonesia, Village Potential Data Collecting 2021

## 6.1 PARIWISATA TOURISM

**Tabel 6.1.1** Jumlah Sarana Akomodasi Menurut Desa/Kelurahan dan Jenis Akomodasi di Kecamatan Cimahi Tengah, 2021  
**Table** Number of Accomodation Facilities by Villages/Kelurahan and Type of Accomodation in Cimahi Tengah Subdistrict, 2021

Desa/Kelurahan Village/Kelurahan	Hotel Hotel	Penginapan Inn
(1)	(2)	(3)
Baros	-	-
Cigugur Tengah	-	-
Karangmekar	2	1
Setiamanah	-	-
Padasuka	-	1
Cimahi	-	-
<b>Cimahi Tengah</b>	<b>2</b>	<b>2</b>

Catatan/Note: ...

Sumber/Source: BPS, Pendataan Potensi Desa (Podes) 2021/BPS-Statistics Indonesia, Village Potential Data Collecting 2021

## 6.2 TRANSPORTASI TRANSPORTATION

**Tabel 6.2.1** Prasarana dan Sarana Transportasi Antar Desa/Kelurahan Menurut Desa/Kelurahan di Kecamatan Cimahi Tengah, 2021  
*Inter-Villages/Kelurahan Transportation Infrastructure and Facilities by Villages/Kelurahan in Cimahi Tengah Subdistrict, 2021*

Desa/Kelurahan <i>Village/Kelurahan</i>	Jenis Prasarana Transportasi <i>Type of Transportation Infrastructure</i>	Keberadaan Angkutan Umum <i>Availability of Public Transportation</i>
(1)	(2)	(3)
Baros	Darat	Ada, dengan trayek tetap
Cigugur Tengah	Darat	Ada, dengan trayek tetap
Karangmekar	Darat	Ada, dengan trayek tetap
Setiamanah	Darat	Ada, dengan trayek tetap
Padasuka	Darat	Ada, dengan trayek tetap
Cimahi	Darat	Ada, dengan trayek tetap

Lanjutan Tabel/*Continued Table 6.2.1*

<b>Desa/Kelurahan Village/Kelurahan</b>	<b>Jenis Permukaan Jalan Darat Terluas Type of The Widest Road Surface</b>	<b>Dapat Dilalui Kendaraan Bermotor Roda 4 atau Lebih Passable by Vehicle with 4 or more Wheels</b>
(1)	(4)	(5)
Baros	Aspal	Sepanjang tahun
Cigugur Tengah	Aspal	Sepanjang tahun
Karangmekar	Aspal	Sepanjang tahun
Setiamanah	Aspal	Sepanjang tahun
Padasuka	Aspal	Sepanjang tahun
Cimahi	Aspal	Sepanjang tahun

Catatan/*Note*: ...Sumber/*Source*: BPS, Pendataan Potensi Desa (Podes) 2021/BPS-Statistics Indonesia, *Village Potential Data Collecting 2021*

### 6.3 KOMUNIKASI COMMUNICATION

**Tabel 6.2.2** Keberadaan Kantor Pos/Pos Pembantu/Rumah Pos, Pos Keliling, dan Perusahaan/Agen Jasa Ekspedisi Swasta Menurut Desa/Kelurahan di Kecamatan Cimahi Tengah, 2021  
*Number of Post Office/Subsidiary of Post Office, Mobile Portal Service, Private Expedition Service Company by Villages/Kelurahan in Cimahi Tengah Subdistrict, 2021*

Desa/Kelurahan Village/Kelurahan	Kantor Pos/Pos Pembantu/Rumah Pos Post Office/Subsidiary of Post Office	Pos Keliling Mobile Portal Service	Perusahaan/Agen Jasa Ekspedisi Swasta Private Expedition Service Company
(1)	(2)	(3)	(4)
Baros	Beroperasi	Jarang Beroperasi	Beroperasi
Cigugur Tengah	Beroperasi	Beroperasi	Beroperasi
Karangmekar	Beroperasi	Beroperasi	Beroperasi
Setiamanah	Beroperasi	Jarang Beroperasi	Beroperasi
Padasuka	Beroperasi	Jarang Beroperasi	Beroperasi
Cimahi	Beroperasi	Jarang Beroperasi	Beroperasi

Catatan/Note: ...

Sumber/Source: BPS, Pendataan Potensi Desa (Podes) 2021/BPS-Statistics Indonesia, Village Potential Data Collecting 2021

**Tabel 6.3.1** Jumlah Menara Telepon seluler dan Operator Layanan Komunikasi Telepon Seluler Menurut Desa/Kelurahan di Kecamatan Cimahi Tengah, 2021  
**Number of Base Transceiver Station (BTS) and Cellular Phone Communication Service Operators by Villages/ Kelurahan in Cimahi Tengah Subdistrict, 2021**

Desa/Kelurahan Village/Kelurahan	Jumlah Menara Telepon seluler Number of Base Transceiver Station (BTS)	Jumlah Operator Layanan Komunikasi Telepon Seluler Cellular Phone Communication Service Operators
(1)	(2)	(3)
Baros	4	7
Cigugur Tengah	10	7
Karangmekar	1	7
Setiamanah	3	7
Padasuka	4	7
Cimahi	-	7
<b>Cimahi Tengah</b>	<b>22</b>	<b>7</b>

Catatan/Note: ...

Sumber/Source: BPS, Pendataan Potensi Desa (Podes) 2021/BPS-Statistics Indonesia, Village Potential Data Collecting 2021

**Tabel**  
**Table** 6.3.2

**Kekuatan Sinyal Telepon Seluler dan Jenis Sinyal Internet  
Telepon Seluler Menurut Desa/Kelurahan di Kecamatan  
Cimahi Tengah, 2021**  
*The Strenght of Cellular Phone Signal by Villages/Kelurahan  
in Cimahi Tengah Subdistrict, 2021*

<b>Desa/Kelurahan</b> <i>Village/Kelurahan</i>	<b>Kekuatan Sinyal Telepon Seluler</b> <i>The Strenght of Cellular Phone Signal</i>	<b>Jenis Sinyal Internet Telepon Seluler</b> <i>Type of Cellular Phone Signal</i>
(1)	(2)	(3)
Baros	Sangat Kuat	4G/LTE
Cigugur Tengah	Sangat Kuat	4G/LTE
Karangmekar	Sangat Kuat	4G/LTE
Setiamanah	Kuat	4G/LTE
Padasuka	Sangat Kuat	4G/LTE
Cimahi	Kuat	4G/LTE
<b>Cimahi Tengah</b>	<b>Sangat Kuat</b>	<b>4G/LTE</b>

Catatan/Note: ...

Sumber/Source: BPS, Pendataan Potensi Desa (Podes) 2021/BPS-Statistics Indonesia, Village Potential Data Collecting 2021





07

**PERBANKAN, KOPERASI, DAN PERDAGANGAN**  
**BANKING, COOPERATIVE, AND TRADE**

**Banyaknya Koperasi Aktif Menurut  
Kelurahan dan Jenis Koperasi di  
Kecamatan Cimahi Tengah, 2021**

*Number of Active Cooperatives by Village and Type of Cooperatives in Central  
Cimahi District, 2021*

**Koperasi Simpan  
Pinjam (Kospin)**



**35**



**PENJELASAN TEKNIS****TECHNICAL NOTES**

1. Bank Umum adalah bank yang dapat memberikan jasa dalam proses pembayaran. Usaha dari bank umum adalah menghimpun dana masyarakat dalam bentuk giro, deposito berjangka, sertifikat deposito dan tabungan serta menyalurkan kredit. Bank umum mencakup bank umum pemerintah maupun swasta. a) Bank umum pemerintah meliputi Bank Rakyat Indonesia (BRI), Bank Negara Indonesia (BNI), Bank Mandiri, Bank Pembangunan Daerah (BPD), Bank Tabungan Negara (BTN), dan Teras BRI. b) Bank umum swasta, meliputi Bank Permata, Bank Syariah Mandiri, Bank Cimb Niaga, Bank BRI Syariah, Bank Central Asia (BCA), Bank Mutiara, Rabo Bank, Bank Sinarmas, dsb.
  2. Bank Perkreditan Rakyat (BPR) adalah bank yang menerima simpanan dalam bentuk deposito berjangka, tabungan, atau bentuk lain yang disamakan dengan itu, menyalurkan dana dalam bentuk kredit kepada masyarakat yang membutuhkan. BPR dapat menempatkan dananya dalam bentuk Sertifikat BI (SBI), deposito berjangka, atau tabungan pada bank lain
  3. Koperasi Unit Desa (KUD) adalah suatu organisasi ekonomi yang
1. *Commercial Banks are banks that can provide services in the payment process. The business of commercial banks is to collect public funds in the form of demand deposits, time deposits, certificates of deposit and savings and to channel credit. Commercial banks include government and private commercial banks. a) Government commercial banks include Bank Rakyat Indonesia (BRI), Bank Negara Indonesia (BNI), Bank Mandiri, Regional Development Bank (BPD), State Savings Bank (BTN), and Teras BRI. b) Private commercial banks, including Bank Permata, Bank Syariah Mandiri, Bank Cimb Niaga, Bank BRI Syariah, Bank Central Asia (BCA), Bank Mutiara, Rabo Bank, Bank Sinarmas, etc.*
  2. *Rural Banks (BPRs) are banks that accept deposits in the form of time deposits, savings, or other equivalent forms, channeling funds in the form of credit to people in need. BPRs can place their funds in the form of BI Certificates (SBI), time deposits, or savings in other banks.*
  3. *The Village Unit Cooperative (KUD) is an economic organization that*

bersifat sosial merupakan wadah bagi pengembangan berbagai kegiatan ekonomi masyarakat perdesaan yang diselenggarakan oleh dan untuk masyarakat itu sendiri.

*is social in nature as a forum for the development of various economic activities of rural communities organized by and for the community itself.*

4. Koperasi Industri Kecil dan Kerajinan Rakyat (Kopinkra) merupakan koperasi yang beranggotakan industri-industri kecil dan kerajinan rakyat yang ada di wilayah desa/kelurahan.
  5. Koperasi Simpan Pinjam (Kospin) adalah koperasi yang bergerak di bidang simpanan dan pinjaman.
  6. Koperasi lainnya, seperti koperasi serbaguna dan koperasi konsumsi.
  7. Kelompok pertokoan adalah sejumlah toko yang terdiri dari minimal 10 toko dan mengelompok dalam satu lokasi. Dalam satu kelompok pertokoan, jumlah bangunan fisiknya dapat lebih dari satu.
  8. Pasar dengan bangunan permanen adalah pasar pada bangunan tetap yang memiliki lantai, atap, dan dinding permanen.
  9. Pasar dengan bangunan semi permanen adalah pasar pada bangunan tetap yang tetap yang memiliki lantai dan atap, tetapi
4. *Small Industry Cooperatives and People's Crafts (Kopinkra) is a cooperative consisting of small industries and people's crafts in the village/kelurahan area.*
  5. *Savings and Loans Cooperative (Kospin) is a cooperative engaged in savings and loans.*
  6. *Other cooperatives, such as multipurpose cooperatives and consumption cooperatives.*
  7. *A shopping group is a number of stores consisting of a minimum of 10 stores and clustered in one location. In one shopping group, the number of physical buildings can be more than one,*
  8. *Markets with permanent buildings are markets for permanent buildings that have permanent floors, roofs, and walls.*
  9. *Markets with semi-permanent buildings are markets for permanent buildings that have floors and roofs, but without walls.*

tanpa dinding.

10. Pasar tanpa bangunan adalah pasar yang tidak berada dalam bangunan. Contoh : pasar terapung, pasar subuh, dll.
10. *A market without a building is a market that is not in a building. Example: floating market, dawn market, etc.*

<https://cimahikota.bps.go.id>

**ULASAN**

Lembaga keuangan Bank di Cimahi Tengah terdiri dari Bank Umum Pemerintah sebanyak 19 bank, Bank Umum Swasta sebanyak 17 bank, dan Bank Perkreditan Rakyat sebanyak 6 bank. Sementara itu, koperasi aktif di Cimahi Tengah hanya terdiri dari Koperasi Simpan Pinjam (Kospin) sebanyak 35 kospin. Berdasarkan sarana perdagangan, Kecamatan Cimahi Tengah memiliki 31 pertokoan, 3 pasar dengan bangunan permanen, 2 pasar dengan bangunan semi permanen, 6 pasar tanpa bangunan, 30 minimarket/swalayan/supermarket, dan 99 restoran/rumah makan.

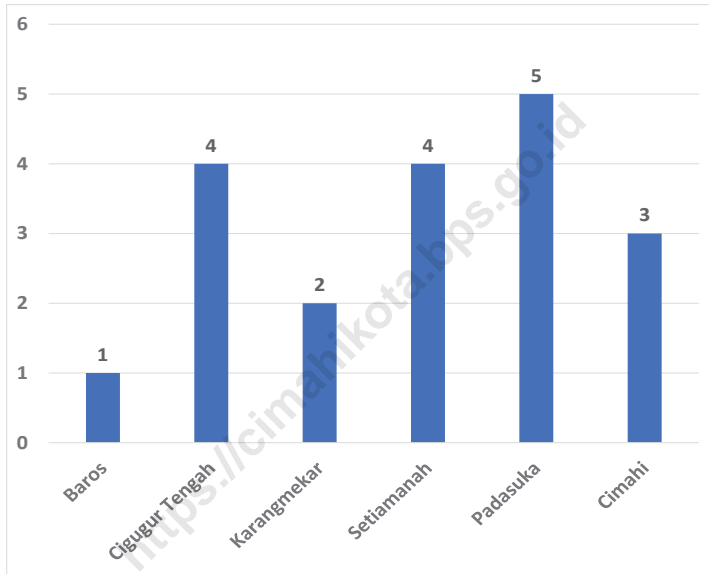
**DESCRIPTION**

*Bank financial institutions in Central Cimahi consist of 19 state-owned commercial banks, 17 private commercial banks, and 6 rural credit banks. Meanwhile, active cooperatives in Central Cimahi only consist of Savings and Loans Cooperatives (Kospin) as many as 35 kospin. Based on trading facilities, Central Cimahi District has 31 shops, 3 markets with permanent buildings, 2 markets with semi-permanent buildings, 6 markets without buildings, 30 mini-markets/supermarkets/supermarkets, and 99 restaurants.*

<https://cimahikota.go.id>

**Gambar 7.1** Banyaknya Bank Pemerintah menurut Desa/Kelurahan di Kecamatan Cimahi Tengah, 2021

*Number of Government Banks by Village/Kelurahan in Central Cimahi District, 2021*



Sumber/Source : BPS, Pendataan Potensi Desa (Podes) 2021/BPS-Statistics Indonesia, Village Potential Data Collecting 2021



**Tabel** 7.1  
**Table**

**Banyaknya Sarana Lembaga Keuangan Bank Menurut Desa/Kelurahan dan Jenis Bank di Kecamatan Cimahi Tengah, 2021**  
**Number of Bank by Villages/Kelurahan and Type of Bank in Cimahi Tengah Subdistrict, 2021**

<b>Desa/Kelurahan Village/Kelurahan</b>	<b>Bank Umum Pemerintah Government Bank</b>	<b>Bank Umum Swasta Private Bank</b>	<b>Bank Perkreditan Rakyat (BPR) Rural Bank</b>
(1)	(2)	(3)	(4)
Baros	1	-	1
Cigugur Tengah	4	5	2
Karangmekar	2	6	-
Setiamanah	4	-	-
Padasuka	5	4	2
Cimahi	3	2	1
<b>Cimahi Tengah</b>	<b>19</b>	<b>17</b>	<b>6</b>

Catatan/Note: ""

Sumber/Source: BPS, Pendataan Potensi Desa (Podes) 2021/BPS-Statistics Indonesia, Village Potential Data Collecting 2021

**Tabel** 7.2  
**Table**

**Banyaknya Koperasi Aktif Menurut Menurut Desa/  
Kelurahan dan Jenis Koperasi di Kecamatan Cimahi  
Tengah, 2021**  
*Number of Cooperative by Villages/Kelurahan and Type of  
Cooperative in Cimahi Tengah Subdistrict, 2021*

<b>Desa/Kelurahan</b> <i>Village/Kelurahan</i>	<b>Koperasi Unit Desa (KUD)</b> <i>Village Cooperative Unit</i>	<b>Koperasi Industri Kecil dan Kerajinan Rakyat (Kopinkra)</b> <i>Small Industry and Citizen Handicraft Cooperative</i>
(1)	(2)	(3)
Baros	-	-
Cigugur Tengah	-	-
Karangmekar	-	-
Setiamanah	-	-
Padasuka	-	-
Cimahi	-	-
<b>Cimahi Tengah</b>	<b>-</b>	<b>-</b>

Lanjutan Tabel/Continued Table 7.2

<b>Desa/Kelurahan Village/Kelurahan</b>	<b>Koperasi Simpan Pinjam (Kospin) Savings and Loan Cooperative</b>	<b>Koperasi Lainnya Other Cooperative</b>
(1)	(4)	(5)
Baros	6	-
Cigugur Tengah	8	-
Karangmekar	-	-
Setiamanah	1	-
Padasuka	12	-
Cimahi	8	-
<b>Cimahi Tengah</b>	<b>35</b>	<b>-</b>

Catatan/Note: ...

Sumber/Source: BPS, Pendataan Potensi Desa (Podes) 2021/BPS-Statistics Indonesia, Village Potential Data Collecting 2021

**Tabel** 7.3  
**Table**

**Banyaknya Sarana Perdagangan Menurut Desa/Kelurahan dan Jenis Sarana Perdagangan di Kecamatan Cimahi Tengah, 2021**  
**Number of Trade Facilities by Villages/Kelurahan and Type of Trade Facilities in Cimahi Tengah Subdistrict, 2021**

Desa/Kelurahan <i>Village/Kelurahan</i>	Kelompok Pertokoan <i>Shopping Complexs</i>	Pasar dengan Bangunan Permanen <i>Markets in Permanent Building</i>	Pasar dengan Bangunan Semi Permanen <i>Market in Semi Permanent Building</i>
(1)	(2)	(3)	(4)
Baros	6	-	-
Cigugur Tengah	2	1	-
Karangmekar	5	-	1
Setiamanah	5	1	-
Padasuka	4	-	-
Cimahi	9	1	1
<b>Cimahi Tengah</b>	<b>31</b>	<b>3</b>	<b>2</b>

Lanjutan Tabel/Continued Table 7.3

<b>Desa/Kelurahan Village/Kelurahan</b>	<b>Pasar tanpa Bangunan Market without Permanent Building</b>	<b>Mini Market/ Swalayan/ Supermarket Mini Market/Swalayan/ Supermarket</b>	<b>Restoran/ Rumah Makan Restaurant/ Food Stall</b>
(1)	(5)	(6)	(7)
Baros	-	8	24
Cigugur Tengah	1	4	19
Karangmekar	-	3	10
Seiamanah	-	5	10
Padasuka	2	8	19
Cimahi	3	2	17
<b>Cimahi Tengah</b>	<b>6</b>	<b>30</b>	<b>99</b>

Catatan/Note: ...

Sumber/Source: BPS, Pendataan Potensi Desa (Podes) 2021/BPS-Statistics Indonesia, Village Potential Data Collecting 2021

# DATA

## MENCERDASKAN BANGSA

— *Enlighten The Nation* —



**BADAN PUSAT STATISTIK  
KOTA CIMAHI**

Jl. Encep Kartawiria No. 20B, Citeureup, Kota Cimahi  
Telp/Fax: (022) 6645985, E-mail : [bps3277@bps.go.id](mailto:bps3277@bps.go.id)  
Website : <http://cimahikota.bps.go.id/>

ISSN 2830-7712

