

Katalog/Catalogue: 1102001.3503
ISSN 35030.234

TRENGGALEK DALAM ANGKA

Trenggalek Regency in Figures

2024

Volume 41, 2024



**BADAN PUSAT STATISTIK
KABUPATEN TRENGGALEK
BPS Statistics Of Trenggalek Regency**

TRENGGALEK DALAM ANGKA

Trenggalek Regency in Figures

2024



**BADAN PUSAT STATISTIK
KABUPATEN TRENGGALEK**
BPS Statistics Of Trenggalek Regency

KABUPATEN TRENGGALEK DALAM ANGKA
Trenggalek Regency in Figures
2024

Volume 41, 2024

Katalog /*Catalogue*: 1102001.3503

ISSN: 35030.2304

Nomor Publikasi/*Publication Number*: 35030.24002

Ukuran Buku/*Book Size*: 14,8 cm x 21 cm

Jumlah Halaman/*Number of Pages* : 406 + xiix hal/*pages*

Penyusun Naskah/*Manuscript Drafter*:

BPS Kabupaten Trenggalek

BPS-Statistics of Trenggalek

Penyunting/*Editor*:

BPS Kabupaten Trenggalek

BPS-Statistics of Trenggalek

Pembuat Kover/*Cover Designer*:

BPS Kabupaten Trenggalek

BPS-Statistics of Trenggalek

Penerbit/*Publisher*

©BPS Kabupaten Trenggalek/*BPS-Statistics of Trenggalek*

Sumber Ilustrasi/*Illustration Source*:

Pendapa Manggala Praja Nugraha Kabupaten Trenggalek

Dilarang mereproduksi dan/atau menggandakan sebagian atau seluruh isi

buku ini untuk tujuan komersial tanpa izin tertulis dari Badan Pusat Statistik Kabupaten Trenggalek.

It is prohibited to reproduce and/or duplicate part or all of this book for commercial purpose without permission from BPS-Statistics of Trenggalek

TIM PENYUSUN/COMPILERS
Kabupaten Trenggalek Dalam Angka 2024
Trenggalek Regency in Figures 2024
Volume 41, 2024

Pengarah/Director:

Emil Wahyudiono

Penanggung Jawab/Persons in Charge:

Emil Wahyudiono

Penyunting/Editors:

Khoirul Basori
Andi Ahmad Mardinsyah

Pengolah Data dan Penulis Naskah/Data Processors and Writers:

Andi Ahmad Mardinsyah
Aulia Bima Putri
Anggita Eka Putri Febrianes
Safi'atul Laili
Nani Setia Ningsih
Wenthy Oktavin Mayasari

Penata Letak/Layouters:

Andi Ahmad Mardinsyah
Nani Setia Ningsih

Penerjemah/Translators:

Andi Ahmad Mardinsyah
Aulia Bima Putri
Anggita Eka Putri Febrianes
Safi'atul Laili
Nani Setia Ningsih
Wenthy Oktavin Mayasari

KONTRIBUTOR DATA/DATA CONTRIBUTOR

1. Sekretariat DPRD Kabupaten Trenggalek
2. Badan Kepegawaian Kabupaten Trenggalek
3. Badan Keuangan Daerah Kabupaten Trenggalek
4. Badan Penanggulangan Bencana Daerah Kabupaten Trenggalek
5. Dinas Kearsipan Kabupaten Trenggalek
6. Dinas Kependudukan dan Catatan Sipil Kabupaten Trenggalek
7. Dinas Kesehatan, Pengendalian Penduduk dan Keluarga Kabupaten Trenggalek
8. Dinas Komunikasi dan Informatika Kabupaten Trenggalek
9. Dinas Koperasi dan Usaha Mikro dan Perdagangan Kabupaten Trenggalek
10. Dinas Pariwisata dan Kebudayaan Kabupaten Trenggalek
11. Dinas Pekerjaan Umum Kabupaten Trenggalek
12. Dinas Pendidikan Pemuda dan Olahraga Kabupaten Trenggalek
13. Dinas Perhubungan Kabupaten Trenggalek
14. Dinas Perikanan Kabupaten Trenggalek
15. Dinas Perindustrian dan Tenaga kerja Kabupaten Trenggalek
16. Dinas Pertanian dan Pangan Kabupaten Trenggalek
17. Dinas Sosial dan Pemberdayaan Perempuan Kabupaten Trenggalek
18. Cabang Dinas Pendidikan dan Olahraga Jawa Timur Kabupaten Trenggalek
19. Kejaksaan Negeri Kabupaten Trenggalek
20. Kementerian Agama Kabupaten Trenggalek
21. Kepolisian Resor Kabupaten Trenggalek
22. Lembaga Masyarakat Kabupaten Trenggalek
23. Pengadilan Agama Kabupaten Trenggalek
24. UPT Badan Pendapatan Daerah Provinsi Jawa Timur Kabupaten Trenggalek
25. Kantor Pos dan Giro Kabupaten Trenggalek
26. PDAM Kabupaten Trenggalek
27. Perum Perhutani Jawa Timur, Kesatuan Pemangkuan Hutan (KPH) Kabupaten Trenggalek
28. PLN Cabang Trenggalek
29. STKIP PGRI Kabupaten Trenggalek
30. Poltekkes Kemenkes Malang Prodi D3
31. STIT Sunan Giri

PETA WILAYAH KABUPATEN TRENGGALEK
MAP OF TRENGGALEK REGENCY



KEPALA BPS KABUPATEN TRENGGALEK
HEAD OF BPS-STATISTICS TRENGGALEK REGENCY



EMIL WAHYUDIONO

KATA PENGANTAR

Dalam era informasi sekarang ini data statistik merupakan kebutuhan utama bahan perencanaan dan evaluasi terhadap hasil-hasil pembangunan. “Kabupaten Trenggalek Dalam Angka 2024” merupakan salah satu publikasi tahunan BPS Kabupaten Trenggalek yang komprehensif memberikan gambaran umum tentang geografi ciri dan keadaan social ekonomi di Kabupaten Trenggalek.

Publikasi Kabupaten Trenggalek Dalam Angka tahun 2024 ini merupakan lanjutan dari publikasi tahun sebelumnya yang menyajikan jenis data dari berbagai bidang serta dilengkapi dengan ulasan deskriptif dalam dua Bahasa yakni Bahasa Indonesia dan Bahasa Inggris. Upaya ini dimaksudkan untuk pengguna data dari pihak Asing dapat memahami isi buku ini yang pada gilirannya dapat melihat peluang Investasi yang ada sehingga dapat menarik Investor Asing untuk menanamkan modalnya di Kabupaten Trenggalek.

Publikasi ini dapat terwujud berkat kerjasama dan bantuan dari berbagai pihak baik instansi pemerintah maupun swasta khususnya pemerintah Kabupaten Trenggalek. Kepada semua pihak yang telah memberikan bantuan disampaikan penghargaan dan ucapan terimakasih yang sebesar-besarnya.

Meskipun publikasi ini telah disiapkan sebaik-baiknya namun kesalahan dan kekurangan sangat mungkin terjadi. Untuk memperbaiki publikasi berikutnya tanggapan dan saran-saran dari pemakai data sangat diharapkan. Semoga penyediaan data di masa yang akan datang semakin baik dan lengkap.

Trenggalek, Februari 2024
Kepala BPS
Kabupaten Trenggalek



Emil Wahyudiono

PREFACE

In the Reformation era Statistical data is the main necessity as the planning and evaluation material of the result of development “Trenggalek Regency in Figures 2023” is one of annually publication of Central Board of Statistic of Trenggalek Regency which is comprehensive and give general description about geography characteristics and condition of social economic in Trenggalek Regency.

The publication of Trenggalek Regency in Figures 2023 is the continuation of the publication in the previous years which presents all kind of data from many sectors and they are completed with descriptive explanation also written in two languages : Indonesian and English. This effort is a way to ease for the data user from foreign country to understand the content of the book and in order to invite them to see the investment opportunity so it can invite foreign investor to invest their capital in Trenggalek Regency.

This publication can be finished because of good cooperation and help from all sectors e.i from government of private agency especially from Government of Trenggalek Regency. At last I would like to thanks every body who has supplied me during the accomplishment of this duty.

Though this publication prepared as perfectly as possible but mistakes and weaknesses of this book are unavoidable. We are waiting any critics and ideas to improve the quality of our publication. Hopely the presentation of the data next time will be better and complete.

Trenggalek, February 2024
Head of BPS-Statistics Trenggalek Regency



Emil Wahyudiono

DAFTAR ISI / CONTENTS

Kabupaten Trenggalek Dalam Angka 2024
Trenggalek Regency in Figures 2024
 Volume 41, 2024

	Halaman <i>Page</i>
Kata Pengantar/ <i>Preface</i>	xi
Daftar Isi/ <i>Contents</i>	xiii
Daftar Tabel/ <i>List of Tables</i>	xv
Penjelasan Umum/ <i>Explanatory Notes</i>	xli
Daftar Singkatan/ <i>List of Abbreviations</i>	xlili
Statistik Kunci/ <i>Key Statistics</i>	1
1. Geografi dan Iklim/ <i>Geography and Climate</i>	3
2. Pemerintahan/ <i>Government</i>	19
3. Penduduk dan Ketenagakerjaan/ <i>Population and Employment</i>	47
4. Sosial dan Kesejahteraan Rakyat/ <i>Social and Welfare</i>	77
5. Pertanian, Kehutanan, Peternakan, dan Perikanan/ <i>Agriculture, Forestry, Livestock, and Fishery</i>	197
6. Industri, Pertambangan, dan Energi/ <i>Industry, Mining, and Energy</i>	299
7. Pariwisata/ <i>Tourism</i>	311
8. Transportasi dan Komunikasi/ <i>Transportation and Communication</i>	323
9. Perbankan, Koperasi, dan Harga-harga/ <i>Banking, Cooperative, dan Prices</i>	335
10. Pengeluaran Penduduk/ <i>Population Expenditure</i>	343
11. Perdagangan/ <i>Trade</i>	353
12. Sistem Neraca Regional/ <i>System of Regional Accounts</i>	363
13. Perbandingan Antar Kabupaten/Kota/ <i>Regency/Municipal Comparison</i>	389
Daftar Pustaka/ <i>References</i>	405

DAFTAR TABEL/LIST OF TABLES

Tabel Table	Halaman Page
1. GEOGRAFI DAN IKLIM/GEOGRAPHY AND CLIMATE	
1.1 KEADAAN GEOGRAFI GEOGRAPHY CONDITION	
1.1.1 Luas Daerah dan Jumlah Pulau Menurut Kecamatan di Kabupaten Trenggalek, 2023 <i>Total Area and Number of Islands by District in Trenggalek Regency, 2023</i>	10
1.1.2 Tinggi Wilayah dan Jarak ke Ibukota Kabupaten/Kota Menurut Kecamatan di Kabupaten Trenggalek, 2023 <i>Altitude and Distance to the Capital of Regency/Municipality by District in Trenggalek Regency, 2023</i>	12
1.1.3 Nama dan Panjang Sungai di Kabupaten Trenggalek (Km), 2023 <i>Name and Length of River in Trenggalek Regency (Km), 2023</i>	13
1.2 KEADAAN IKLIM CLIMATE CONDITION	
1.2.1 Pengamatan Unsur Iklim Menurut Bulan di Stasiun Sawahen Kabupaten Nganjuk, 2023 <i>Observation of Climate Elements By Months in Trenggalek Regency, 2023</i>	15
2. PEMERINTAHAN/GOVERNMENT	
2.1 WILAYAH ADMINISTRATIF ADMINISTRATIVE AREA	
2.1.1 Jumlah Desa ¹ Menurut Kecamatan di Kabupaten Trenggalek, 2019–2023 <i>Number of Villages¹ by District in Trenggalek Regency, 2019–2023</i>	26
2.1.2 Jumlah Kelurahan Menurut Kecamatan di Kabupaten Trenggalek, 2019–2023 <i>Number of Kelurahan by District in Trenggalek Regency, 2019–2023</i> ..	27

2.1.3	Jumlah Rukun Warga dan Rukun Tetangga Menurut Kecamatan di Kabupaten Trenggalek, 2023 <i>Number of Community Groups and Neighbourhood Groups by Subdistrict in Trenggalek Regency, 2023</i>	28
2.2	DEWAN PERWAKILAN RAKYAT DAERAH REGIONAL HOUSE OF REPRESENTATIVE	
2.2.1	Jumlah Anggota Dewan Perwakilan Rakyat Daerah Menurut Partai Politik dan Jenis Kelamin di Kabupaten Trenggalek, 2023 <i>Number of Regional House of Representatives's Members by Political Parties and Sex in Trenggalek Regency 2023</i>	29
2.2.2	Jumlah Anggota DPRD Hasil Pemilu 2019 Menurut Pendidikan dan Jenis Kelamin di Kabupaten Trenggalek <i>Number of Assembly Members Election Result of 2019 Detailed Based on Education and Sex in Trenggalek Regency</i>	30
2.2.3	Jumlah Anggota DPRD Hasil Pemilu 2019 Menurut Fraksi di Kabupaten Trenggalek <i>Number of Assembly Members Election Result of 2019 Detailed Based on Faction in Trenggalek Regency</i>	31
2.2.4	Jumlah Anggota DPRD Dirinci Menurut Kelompok Umur di Kabupaten Trenggalek, 2023 <i>Number of Assembly Members Detailed Based on Ages Group in Trenggalek Regency, 2023</i>	32
2.2.5	Rekapitulasi Jumlah Pemilih Pada Pemilu Presiden, 2019 <i>Recapitulation of Voters in the Presidential Election, 2019</i>	33
2.3	SUMBER DAYA MANUSIA HUMAN RESOURCES	
2.3.1	Jumlah Pegawai Negeri Sipil Menurut Jabatan dan Jenis Kelamin di Kabupaten Trenggalek, Desember 2022 dan Desember 2023 <i>Number of Civil Servants by Occupation and Sex in Trenggalek Regency, Desember 2022 and Desember 2023</i>	34
2.3.2	Jumlah Pegawai Negeri Sipil Menurut Tingkat Pendidikan dan Jenis Kelamin di Kabupaten Trenggalek, Desember 2022 dan Desember 2023 <i>Number of Civil Servants by Educational Level and Sex in Trenggalek Regency, Desember 2022 and Desember 2023</i>	36

Tabel Table	Halaman Page
2.3.3 Jumlah Aparatur Sipil Negara Menurut Tingkat Kepangkatan dan Jenis Kelamin di Kabupaten Trenggalek, 2023 <i>Number of Civil Servants by Hierarchy and Sex in Trenggalek Regency, 2023</i>	38
2.3.4 Jumlah Aparatur Sipil Negara Menurut Dinas/Instansi Pemerintah dan Jenis Kelamin di Kabupaten Trenggalek, 2023 <i>Number of Civil Servants by Institution/Office and Sex in Trenggalek Regency, 2023</i>	41
2.3.5 Jumlah Anggota Kepolisian Menurut Pendidikan, Usia dan Jenis Kelamin di Kabupaten Trenggalek, 2023 <i>Number of Police Officer Based on Education, Age and Gender in Trenggalek Regency, 2023</i>	43
2.3.6 Jumlah Anggota Kepolisian Menurut Golongan Pangkat dan Jenis Kelamin di Kabupaten Trenggalek, 2023 <i>Number of Police Officer Based on Hierarchy and Gender in Trenggalek Regency, 2023</i>	44
2.4 KEUANGAN PEMERINTAH GOVERNMENT FINANCE	
2.4.1 Realisasi Pendapatan Pemerintah Kabupaten Trenggalek Menurut Jenis Pendapatan, 2022 dan 2023 <i>Actual Trenggalek Regency Government Revenues by Kind of Revenues (thousand rupiahs), 2022 and 2023</i>	45
2.4.2 Realisasi Belanja Pemerintah Kabupaten Trenggalek Menurut Jenis Belanja, 2022 dan 2023 <i>Actual Trenggalek Regency Government Expenditures by Kind of Expenditures (thousand rupiahs), 2022 and 2023</i>	46
3. PENDUDUK DAN KETENAGAKERJAAN/ POPULATION AND EMPLOYMENT	
3.1 PENDUDUK POPULATION	
3.1.1 Penduduk, Laju Pertumbuhan Penduduk, Distribusi Persentase Penduduk, Kepadatan Penduduk, Rasio Jenis Kelamin Penduduk Menurut Kecamatan di Kabupaten Trenggalek, 2023	

	<i>Population, Population Growth Rate, Percentage Distribution of Population, Population Density, and Population Sex Ratio by District in Trenggalek Regency, 2023</i>	57
3.1.2	Jumlah Penduduk Menurut Kelompok Umur dan Jenis Kelamin di Kabupaten Trenggalek, 2023..... <i>Population by Age Groups and Sex in Trenggalek Regency, 2023</i>	62
3.1.3	Penduduk, Laju Pertumbuhan Penduduk per Tahun, Distribusi Persentase Penduduk, Kepadatan Penduduk, Rasio Jenis Kelamin Penduduk Menurut Kecamatan di Kabupaten Trenggalek, 2023 <i>Population, Annual Population Growth Rate, Percentage Distribution of Population, Population Density, and Population Sex Ratio by Subdistrict in Trenggalek Regency, 2023</i>	63
3.1.4	Jumlah Penduduk Berdasarkan Golongan Darah di Kabupaten Trenggalek, 2023 <i>Population Based On Blood Group in Trenggalek Regency, 2023</i>	66
3.1.5	Jumlah Penduduk Berdasarkan Agama di Kabupaten Trenggalek, 2023 <i>Population By Religion in Trenggalek Regency, 2023</i>	69
3.2	KETENAGAKERJAAN	
	EMPLOYMENT	
3.2.1	Jumlah Penduduk Berumur 15 Tahun Keatas Menurut Jenis Kegiatan Selama Seminggu yang Lalu dan Jenis Kelamin di Kabupaten Trenggalek, 2023..... <i>Population Aged 15 Years and Over by Type of Activity During The Previous Week and Sex in Trenggalek Regency, 2023</i>	71
3.2.2	Penduduk Berumur 15 Tahun ke Atas Menurut Pendidikan Tertinggi yang Ditamatkan dan Jenis Kegiatan Selama Seminggu yang Lalu di Kabupaten Trenggalek, 2023 <i>Population 15 Years of Age and Over by Educational Attainment and Type of Activity During the Previous Week in Trenggalek Regency, 2023</i>	72
3.2.3	Penduduk Berumur 15 Tahun Ke Atas yang Bekerja Selama Seminggu yang Lalu Menurut Status Pekerjaan Utama dan Jenis Kelamin di Kabupaten Trenggalek, 2023	

	<i>Population 15 Years of Age and Over who Worked During The Previous Week by Main Employment Status and Sex in Trenggalek Regency, 2023</i>	73
3.2.4	Penduduk Berumur 15 Tahun Ke Atas yang Bekerja Selama Seminggu yang Lalu Menurut Lapangan Pekerjaan Utama dan Jenis Kelamin di Kabupaten Trenggalek, 2023 <i>Population 15 Years of Age and Over who Worked During The Previous Week by Main Industry and Sex in Trenggalek Regency, 2023</i>	74
3.2.5	Pencari Kerja Terdaftar Menurut Kecamatan dan Jenis Kelamin di Kabupaten Trenggalek, 2023 <i>Population 15 Years of Age and Over who Worked During Number of Registered Job Applicants by Subdistrict and sex in Trenggalek Regency, 2023</i>	75
4.	SOSIAL DAN KESEJAHTERAAN RAKYAT/SOCIAL AND WELFARE	
4.1	PENDIDIKAN	
	EDUCATION	
4.1.1	Jumlah Sekolah, Guru, dan Murid Taman Kanak-Kanak (TK) di Bawah Kementerian Pendidikan, Kebudayaan, Riset, dan Teknologi Menurut Kecamatan di Kabupaten Trenggalek, 2022/2023 dan 2023/2024 <i>Number of Schools, Teachers, and Pupils in Kindergarten Under The Ministry of Education, Culture, Research, and Technology by District in Trenggalek Regency, 2022/2023 and 2023/2024</i>	84
4.1.2	Jumlah Sekolah, Guru, dan Murid Raudatul Athfal (RA) di Bawah Kementerian Agama Menurut Kecamatan di Kabupaten Trenggalek, 2022/2023 dan 2023/2024 <i>Number of Schools, Teachers, and Pupils in Raudatul Athfal (RA) Under The Ministry of Religious Affairs by District in Trenggalek Regency, 2022/2023 and 2023/2024</i>	87
4.1.3	Jumlah Sekolah, Guru, dan Murid Sekolah Dasar (SD) di Bawah Kementerian Pendidikan, Kebudayaan, Riset, dan Teknologi Menurut Kecamatan di Kabupaten Trenggalek, 2022/2023 dan 2023/2024	

	<i>Number of Schools, Teachers, and Pupils in Elementary Schools Under The Ministry of Education, Culture, Research, and Technology by District in Trenggalek Regency, 2022/2023 and 2023/2024</i>	88
4.1.4	Jumlah Sekolah, Guru, dan Murid Madrasah Ibtidaiyah (MI) di Bawah Kementerian Agama Menurut Kecamatan di Kabupaten Trenggalek, 2022/2023 dan 2023/2024 <i>Number of Schools, Teachers, and Pupils in Madrasah Ibtidaiyah (MI) Under The Ministry of Religious Affairs by District in Trenggalek Regency, 2022/2023 and 2023/2024</i>	91
4.1.5	Jumlah Sekolah, Guru, dan Murid Sekolah Menengah Pertama (SMP) di Bawah Kementerian Pendidikan, Kebudayaan, Riset, dan Teknologi Menurut Kecamatan di Kabupaten Trenggalek, 2022/2023 dan 2023/2024 <i>Number of Schools, Teachers, and Pupils in Junior High Schools Under The Ministry of Education, Culture, Research, and Technology by District in Trenggalek Regency, 2022/2023 and 2023/2024</i>	92
4.1.6	Jumlah Sekolah, Guru, dan Murid Madrasah Tsanawiyah (MTs) di Bawah Kementerian Agama Menurut Kecamatan di Kabupaten Trenggalek, 2022/2023 dan 2023/2024 <i>Number of Schools, Teachers, and Pupils in Madrasah Tsanawiyah (MTs) Under The Ministry of Religious Affairs by District in Trenggalek Regency, 2022/2023 and 2023/2024</i>	95
4.1.7	Jumlah Sekolah, Guru, dan Murid Sekolah Menengah Atas (SMA) di Bawah Kementerian Pendidikan, Kebudayaan, Riset, dan Teknologi Menurut Kecamatan di Kabupaten Trenggalek, 2022/2023 dan 2023/2024 <i>Number of Schools, Teachers, and Pupils in Senior High Schools Under The Ministry of Education, Culture, Research, and Technology by District in Trenggalek Regency, 2022/2023 and 2023/2024</i>	96
4.1.8	Jumlah Sekolah, Guru, dan Murid Sekolah Menengah Kejuruan (SMK) di Bawah Kementerian Pendidikan, Kebudayaan, Riset, dan Teknologi Menurut Kecamatan di Kabupaten Trenggalek, 2022/2023 dan 2023/2024 <i>Number of Schools, Teachers, and Pupils in Vocational High Schools Under The Ministry of Education, Culture, Research, and Technology by District in Trenggalek Regency, 2022/2023 and 2023/2024</i>	99

Tabel Table	Halaman Page	
4.1.9	Jumlah Sekolah, Guru, dan Murid Madrasah Aliyah (MA) di Bawah Kementerian Agama Menurut Kecamatan di Kabupaten Trenggalek, 2022/2023 dan 2023/2024 <i>Number of Schools, Teachers, and Pupils in Madrasah Aliyah (MA) Under the Ministry of Religious Affairs by District in Trenggalek Regency, 2022/2023 and 2023/2024</i>	102
4.1.10	Angka Partisipasi Murni (APM) dan Angka Partisipasi Kasar (APK) Menurut Jenjang Pendidikan di Kabupaten Trenggalek, 2022 dan 2023 <i>Net Enrollment Rate and Gross Enrollment Ratio by Educational Level in Trenggalek Regency, 2022 and 2023</i>	105
4.1.11	Persentase Penduduk Berumur 15 Tahun ke Atas yang Melek Huruf Menurut Kelompok Umur di Kabupaten Trenggalek, 2022 dan 2023 <i>Percentage of Literate People Aged 15 Years and Over by Age Group in Trenggalek Regency, 2022 and 2023</i>	106
4.1.12	Jumlah Desa ¹ /Kelurahan yang Memiliki Fasilitas Sekolah Menurut Kecamatan dan Tingkat Pendidikan di Kabupaten Trenggalek, 2019–2021 <i>Number of Villages¹/Kelurahan Having Educational Facilities by District and Educational Level in Trenggalek Regency, 2019–2021</i>	107
4.1.13	Jumlah Mahasiswa dan Tenaga Pendidik di Perguruan Tinggi Kabupaten Trenggalek, 2023 <i>Number of Students and Lecturers University in Trenggalek Regency, 2023</i>	112
4.1.14	Jumlah Pengunjung Perpustakaan Umum di Kabupaten Trenggalek, 2023 <i>Number of Visitors Public Library in Trenggalek Regency, 2023</i>	113
4.1.15	Jumlah Anggota Perpustakaan Umum di Kabupaten Trenggalek, 2023 <i>Number of Members Public Library in Trenggalek Regency, 2023</i>	114
4.1.16	Jumlah Peminjam Buku di Perpustakaan Umum di Kabupaten Trenggalek, 2023 <i>Number of Book Borrowers at Public Library in Trenggalek Regency, 2023</i>	115

4.2 KESEHATAN

HEALTH

4.2.1	Jumlah Desa ¹ /Kelurahan Yang Memiliki Sarana Kesehatan Menurut Kecamatan di Kabupaten Trenggalek, 2019–2021 <i>Number of Villages¹/Kelurahan Having Health Facilities by District in Trenggalek Regency, 2019–2021</i>	116
4.2.2	Jumlah Tenaga Kesehatan Menurut Kecamatan di Kabupaten Trenggalek, 2023 <i>Number of Health Human Resources by District in Trenggalek Regency, 2023.....</i>	122
4.2.3	Jumlah Rumah Sakit Umum, Rumah Sakit Khusus, dan Puskesmas Menurut Kecamatan di Kabupaten Trenggalek, 2022 dan 2023 <i>Number of General Hospital, Specialized Hospital, dan Public Health Center by District in Trenggalek Regency, 2022 and 2023</i>	123
4.2.4	Jumlah Rumah Sakit Umum, Rumah Sakit Khusus, Rumah Sakit/Rumah Bersalin, Puskesmas, Klinik/ Balai Kesehatan, Posyandu dan Polindes Menurut Kecamatan di Kabupaten Trenggalek, 2022 dan 2023 <i>Number of General Hospital, Specialized Hospital, Maternity Hospital, Medical Clinic, Integrated Service Post, Village Maternity Cottage Public Health Center by District in Trenggalek Regency, 2022 and 2023</i>	124
4.2.5	Jumlah Kasus Penyakit Menurut Jenis Penyakit Menurut Kecamatan di Kabupaten Trenggalek, 2023 <i>Number of Disease Cases by Type of Disease by District in Trenggalek Regency, 2022 and 2023.....</i>	127
4.2.6	Jumlah Kelahiran Menurut Kecamatan dan Jenis Kelamin di Kabupaten Trenggalek, 2023 <i>Number of Birth by District and Gender in Trenggalek Regency, 2023 .</i>	130
4.2.7	Jumlah Bayi Lahir, Bayi Bawah Garis Merah (BGM) dan Bergizi Buruk Menurut Kecamatan di Kabupaten Trenggalek, 2023 <i>Number of babies born, babies under the red line (BGM) and malnourished according by district in Trenggalek Regency, 2023</i>	131

4.2.8	Jumlah Kelahiran Menurut Kecamatan dan Jenis Kelamin di Kabupaten Trenggalek, 2023 <i>Number of Birth by District and Gender in Trenggalek Regency, 2023 .</i>	132
4.2.9	Jumlah Ibu Hamil, Melakukan Kunjungan K1, Melakukan Kunjungan K4, Kurang Energi Kronis (KEK) dan Mendapat Tablet Zat Besi (Fe) di Kabupaten Trenggalek, 2023 <i>Number of Pregnant Woman, Those with One Visit and Four Visits of Antenatal Care, Chronic Energy Deficiency (CED) and Receiving Iron Supplement in Trenggalek Regency, 2023</i>	133
4.2.10	Jumlah Kunjungan Rawat Jalan dan Rawat Inap menurut Puskesmas di Kabupaten Trenggalek, 2023 <i>Number of outpatient visits and hopitalizations according to the public health center in Trenggalek Regency, 2023</i>	134
4.2.11	Jumlah Kunjungan Rawat Jalan dan Rawat Inap menurut Rumah Sakit di Kabupaten Trenggalek, 2023 <i>Number of outpatient visits and hopitalizations according to hospitals in Trenggalek Regency, 2023.....</i>	136
4.2.12	Jumlah Kasus HIV dan AIDS Menurut Kelompok Umur di Kabupaten Trenggalek, 2023 <i>Number of Cases of HIV and AIDS by Age Group in Trenggalek Regency, 2023.....</i>	138
4.2.13	Jumlah Posyandu Menurut Kecamatan dan Strata di Kabupaten Trenggalek, 2023 <i>Number of Posyandu by District and Strata in Trenggalek Regency, 2023</i>	140
4.2.14	Jumlah Pasangan Usia Subur, Peserta KB Baru dan KB Aktif Menurut Kecamatan di Kabupaten Trenggalek, 2023 <i>Number of Fertile Age Couples, New Family Planning Participants and Active Family Planning According to Districs in Trenggalek Regency, 2023.....</i>	141
4.2.15	Jumlah Pasangan Usia Subur dan Peserta KB Aktif Menurut Kecamatan di Kabupaten Trenggalek, 2023 <i>Number of Fertile Age Couples and Active Family Planning Participants According to District in Trenggalek Regency, 2023</i>	142

Tabel Table	Halaman Page
4.2.16 Jumlah Peserta Akseptor KB Baru Menurut Kecamatan di Kabupaten Trenggalek, 2023 <i>Number of New Participants of Family Planning by District in Trenggalek Regency, 2023</i>	144
4.2.17 Jumlah Kelompok Bina Keluarga Balita, Bina Keluarga Remaja dan Bina Keluarga Lansia di Kabupaten Trenggalek, 2023 <i>Number of Group Under Fifth Year Family, Teenage Family and Elderly Family in Trenggalek Regency, 2023</i>	146
4.2.18 Banyaknya Penyuluh dan Petugas Keluarga Berencana di Kabupaten Trenggalek, 2023 <i>Number of Investigator and Family Planning Officer in Trenggalek Regency, 2023</i>	147
4.2.19 Jumlah Keluarga Menurut Kecamatan dan Klasifikasi Keluarga di Kabupaten Trenggalek, 2023 <i>Number of Household by District and Household Classification in Trenggalek Regency, 2023</i>	148
4.3 AGAMA DAN SOSIAL LAINNYA RELIGION AND OTHER SOCIAL AFFAIRS	
4.3.1 Jumlah Penduduk Menurut Kecamatan dan Agama yang Dianut di Kabupaten Trenggalek, 2023 <i>Population by District and Religion in Trenggalek Regency, 2023</i>	149
4.3.2 Jumlah Tempat Peribadatan Menurut Kecamatan di Kabupaten Trenggalek, 2023 <i>Number of Places of Worship by District in Trenggalek Regency, 2023</i>	150
4.3.3 Jumlah Desa ¹ /Kelurahan yang Mengalami Bencana Alam ² Menurut Kecamatan di Kabupaten Trenggalek, 2019-2021 <i>Number of Villages¹/Kelurahan that Had Natural Disaster² by District in Trenggalek Regency, 2019-2021</i>	151
4.3.4 Nikah dan Cerai di Kabupaten Trenggalek, 2021-2023 <i>Number of Marriages and Divorces in Trenggalek Regency, 2021-2023</i>	154
4.3.5 Jumlah Perceraian Menurut Faktor dan Kecamatan di Kabupaten Trenggalek, 2023 <i>Number of Divorces by Factors and District in Trenggalek Regency, 2023</i>	156

Tabel Table	Halaman Page
4.3.6 Jumlah Pondok Pesantren, Santri, dan Kyai/ Pengasuh di Kabupaten Trenggalek, 2023 <i>Number of Islamic Dormitory, Pupils and Teacher in Trenggalek Regency, 2023.....</i>	159
4.3.7 Jumlah Jamaah Haji yang Wafat di Kabupaten Trenggalek, 2021-2023 <i>Number of Hajj Pilgrims Who Die in Trenggalek Regency, 2021-2023..</i>	160
4.3.8 Jumlah Jamaah Haji yang Diberangkatkan ¹ ke Tanah Suci Mekkah Menurut Kecamatan di Kabupaten Trenggalek, 2021-2023 <i>Number of Hajj Pilgrims Departured¹ to the Holyland of Meccan by District in Trenggalek Regency, 2021-2023.....</i>	161
4.3.9 Jumlah Kejadian Bencana Alam Menurut Kecamatan di Kabupaten Trenggalek, 2023 <i>Number of Natural Disaster Events by District in Trenggalek Regency, 2023</i>	162
4.3.10 Jumlah Kejadian Bencana Alam Menurut Waktu dan Jenisnya di Kabupaten Trenggalek, 2023 <i>Number of Natural Disasters by Time and Type in Trenggalek Regency, 2023.....</i>	164
4.3.11 Jumlah Korban yang Diakibatkan Bencana Alam Menurut Kecamatan di Kabupaten Trenggalek, 2023 <i>Number of Victims Due to Natural Disaster by District in Trenggalek Regency, 2023.....</i>	166
4.3.12 Jumlah Kerusakan Rumah yang Diakibatkan Bencana Alam Menurut Kecamatan di Kabupaten Trenggalek, 2023 <i>Number of Damaged Houses Due to Natural Disaster by District in Trenggalek Regency, 2023</i>	175
4.3.13 Jumlah Penerima Bantuan (Kepala Keluarga) dan Anggaran Bantuan Sosial Pangan Menurut Kecamatan di Kabupaten Trenggalek, 2023 <i>Number of Aid Recipients (Head of Household) and Food Social Assistance Budget by District in Trenggalek Regency, 2023.....</i>	177
4.3.14 Jumlah Kejahatan yang Dilaporkan, Risiko Penduduk Terjadi Tindak Pidana per 100.000 Penduduk, Persentase Penyelesaian Tindak Pidana, dan Selang Waktu Terjadinya Tindak Pidana Menurut Kepolisian Resort di Kabupaten Trenggalek, 2021-2023	

Tabel Table	Halaman Page
<i>Crime Total, Crime Rate per 100,000 Population, Percentage of Crime Clearance, and Time Interval of Crime Occurance by Departemental (Resort) Police Office in Trenggalek Regency, 2021-2023</i>	178
4.3.15 Data Pelaku Penyalahgunaan Narkoba di Kabupaten Trenggalek, 2021-2023 <i>Data Actors Narcotics Abuse of Drugs in Trenggalek Regency, 2021-2023</i>	182
4.3.16 Bentuk Tindak Kejahatan Menurut Tingkat Penyelesaiannya di Kabupaten Trenggalek, 2021-2023 <i>Forms of Crimes According to The Level of Resolution in Trenggalek Regency, 2021-2023</i>	184
4.3.17 Bentuk Tindak Kejahatan Menurut Rasio di Kabupaten Trenggalek, 2021-2023 <i>Crime Cases Based on Ratio in Trenggalek Regency, 2021-2023</i>	184
4.3.18 Jumlah Tindakan Kejahatan dan Jumlah Korban di Kabupaten Trenggalek, 2023 <i>Number of Crimes and Victims in Trenggalek Regency, 2023</i>	185
4.3.19 Jumlah Tindakan Kejahatan dan Jumlah Korban Menurut Kelompok Umur di Kabupaten Trenggalek, 2023 <i>Number of Crimes and Victims in Trenggalek Regency, 2023</i>	186
4.3.20 Banyaknya Narapidana Berdasarkan Putusan Pengadilan Menurut Kelompok Usia dan Jenis Kelamin di Kabupaten Trenggalek, 2023 <i>Number of Prisoners Based on Court Decisions According to Age Group and Gender in Trenggalek Regency, 2023</i>	187
4.3.21 Banyaknya Narapidana Berdasarkan Putusan Pengadilan Menurut Jenis Hukuman dan Jenis Kelamin di Kabupaten Trenggalek, 2023 <i>Number of Prisoners Based on Court Decisions According to Age Group and Gender in Trenggalek Regency, 2023</i>	188
4.3.22 Banyaknya Narapidana dan Pidana Rumah Menurut Jenis Tindak Pidana di Kabupaten Trenggalek, 2023 <i>Number of Prisoners and Home Criminals According in Trenggalek Regency, 2023.....</i>	189

Tabel Table	Halaman Page
4.3.23 Jumlah Perkara Menurut Jenis Perkara Pada Kejaksaan Negeri Trenggalek, 2023 <i>Number of Cases According to The Type of Case in The Trenggalek District Prosecutor's, 2023</i>	190
4.3.24 Jumlah Penuntutan Perkara Tindak Pidana Menurut Jenis Perkara pada Kejaksaan Negeri Trenggalek, 2023 <i>Number of Prosecution of Criminal Cases According to Case Type in The Trenggalek District Prosecutor's Office, 2023.....</i>	191
4.3.25 Jumlah Eksekusi Perkara Pidana Umum Menurut Jenis Perkara Pada Kejaksaan Negeri Trenggalek, 2023 <i>Number of Executions of General Criminal Case According to The Type of Cases in The Trenggalek District Prosecutor's Office, 2023</i>	192
4.3.26 Jumlah Upaya Hukum Menurut Jenis Upaya Hukum Pada Kejaksaan Negeri Trenggalek, 2023 <i>Number of Legal Efforts According to Types of Legal Efforts in The Trenggalek District Prosecutor's Office, 2023</i>	193
4.4 KEMISKINAN POVERTY	
4.4.1 Garis Kemiskinan, Jumlah, dan Persentase Penduduk Miskin di Kabupaten Trenggalek, 2016–2023 <i>Poverty Line, Number, and Percentage of Poor People in Trenggalek Regency, 2016–2023.....</i>	194
4.4.2 Indeks Kedalaman Kemiskinan dan Indeks Keparahan Kemiskinan di Kabupaten Trenggalek, 2016–2023 <i>Poverty Gap Index and Poverty Severity Index in Trenggalek Regency, 2016–2023</i>	195
5. PERTANIAN, KEHUTANAN, PETERNAKAN, DAN PERIKANAN/ AGRICULTURE, FORESTRY, LIVESTOCK, AND FISHERY	
5.1 HORTIKULTURA HORTICULTURE	
5.1.1 Luas Panen Tanaman Sayuran Menurut Kecamatan dan Jenis Tanaman di Kabupaten Trenggalek (ha), 2022 dan 2023 <i>Harvested Area of Vegetables by District and Kind of Plant in Trenggalek Regency (ha), 2022 and 2023</i>	204

Tabel Table	Halaman Page	
5.1.2	Produksi Tanaman Sayuran Menurut Kecamatan dan Jenis Tanaman di Kabupaten Trenggalek (kuintal), 2022 dan 2023 <i>Production of Vegetables by District and Kind of Plant in Trenggalek Regency (quintal), 2022 and 2023</i>	213
5.1.3	Luas Panen Tanaman Sayuran dan Buah-buahan Semusim Menurut Jenis Tanaman di Kabupaten Trenggalek (ha), 2020–2023 <i>Harvested Area of Seasonal Vegetables and Fruits by Kind of Plant in Trenggalek Regency (ha), 2020–2023</i>	222
5.1.4	Produksi Tanaman Sayuran dan Buah-buahan Semusim Menurut Jenis Tanaman di Kabupaten Trenggalek (kuintal), 2020–2023 <i>Production of Seasonal Vegetables and Fruits by Kind of Plant in Trenggalek Regency (quintal), 2020–2023</i>	224
5.1.5	Luas Panen Tanaman Biofarmaka Menurut Kecamatan dan Jenis Tanaman di Kabupaten Trenggalek (m ²), 2022 dan 2023 <i>Harvested Area of Medicinal Plants by District and Kind of Plant in Trenggalek Regency (m²), 2022 and 2023</i>	226
5.1.6	Produksi Tanaman Biofarmaka Menurut Kecamatan dan Jenis Tanaman di Kabupaten Trenggalek (kg), 2022 dan 2023 <i>Production of Medicinal Plants by District and Kind of Plant in Trenggalek Regency (kg), 2022 and 2023</i>	232
5.1.7	Luas Panen Tanaman Biofarmaka Menurut Jenis Tanaman di Kabupaten Trenggalek (m ²), 2021–2023 <i>Harvested Area of Medicinal Plants by Kind of Plant in Trenggalek Regency (m²), 2021–2023</i>	238
5.1.8	Produksi Tanaman Biofarmaka Menurut Jenis Tanaman di Kabupaten Trenggalek (kg), 2020–2023 <i>Production of Medicinal Plants by Kind of Plant in Trenggalek Regency (kg), 2020–2023</i>	239
5.1.9	Luas Panen Tanaman Hias Menurut Kecamatan dan Jenis Tanaman di Kabupaten Trenggalek (m ²), 2022 dan 2023 <i>Harvested Area of Ornamental Plants by District and Kind of Plant in Trenggalek Regency (m²), 2022 and 2023</i>	240
5.1.10	Produksi Tanaman Hias Menurut Kecamatan dan Jenis Tanaman di Kabupaten Trenggalek (tangkai), 2022 dan 2023 <i>Production of Ornamental Plants by District and Kind of Plant in Trenggalek Regency (stalks), 2022 and 2023</i>	245

Tabel Table	Halaman Page
5.1.11 Luas Panen Tanaman Hias Menurut Jenis Tanaman di Kabupaten Trenggalek (m ²), 2020–2023 <i>Harvested Area of Ornamental Plants by Kind of Plant in Trenggalek Regency (m²), 2020–2023</i>	250
5.1.12 Produksi Tanaman Hias Menurut Jenis Tanaman di Kabupaten Trenggalek (tangkai), 2020–2023 <i>Production of Ornamental Plants by Kind of Plant n Trenggalek Regency (stalks), 2020–2023</i>	251
5.1.13 Produksi Buah-buahan Menurut Kecamatan dan Jenis Tanaman di Kabupaten Trenggalek (ton), 2022 dan 2023 <i>Production of Fruits by District and Kind of Plant in Trenggalek Regency (ton), 2022 and 2023</i>	252
5.1.14 Produksi Buah-Buahan dan Sayuran Tahunan Menurut Jenis Tanaman di Kabupaten Trenggalek (kuintal), 2020–2023 <i>Production of Annual Fruits and Vegetables by Kind of Plant in Trenggalek Regency (quintal), 2020–2023</i>	256
5.2 PERKEBUNAN ESTATE CROPS	
5.2.1 Luas Areal Tanaman Perkebunan Menurut Kecamatan dan Jenis Tanaman di Kabupaten Trenggalek (ha), 2022 dan 2023 <i>Planted Area of Estate Crops by District and Type of Crops in Trenggalek Regency (ha), 2022 and 2023</i>	258
5.2.2 Produksi Perkebunan Menurut Kecamatan dan Jenis Tanaman di Kabupaten Trenggalek (ton), 2022 dan 2023 <i>Production of Estates by District and Type of Crops in Trenggalek Regency (ton), 2022 and 2023</i>	262
5.2.3 Luas Areal Tanaman Perkebunan Rakyat Menurut Jenis Tanaman di Kabupaten Trenggalek (ha), 2021–2023 <i>Planted Area of Estate Crops by Type of Crops in Trenggalek Regency (ha), 2021–2023</i>	266
5.2.4 Produksi Perkebunan Rakyat Menurut Jenis Tanaman di Kabupaten Trenggalek (ton), 2021–2023 <i>Production of Smallholder Estates Crops by Type of Crops in Trenggalek Regency (ton), 2021–2023</i>	267

5.3 KEHUTANAN

FORESTRY

5.3.1	Luas Kawasan Hutan Menurut Kecamatan di Kabupaten Trenggalek (hektar), 2023 <i>Area of Community Forest Areas by District in Trenggalek Regency (hectares), 2023</i>	268
5.3.2	Volume Kayu Hutan Menurut Bulan dan Jenis Tanaman di Kabupaten Trenggalek (m3), 2023 <i>Volume of Forest Wood by Month and Plant Type in Trenggalek Regency (m3), 2023</i>	270
5.3.3	Produksi Kayu Hutan Menurut Jenis Produksi (m3) dan Kecamatan di Kabupaten Trenggalek, 2023 <i>Timber Production by Type of Product and Subdistrict (m3), in Trenggalek Regency, 2023</i>	271
5.3.4	Nilai Produksi Tanaman Kehutanan di Kabupaten Trenggalek, 2019-2023 <i>Values of Production Forestry Trees Commodities in Trenggalek Regency, 2019-2023</i>	272

5.4 PETERNAKAN

LIVESTOCK

5.4.1	Populasi Ternak Menurut Kecamatan dan Jenis Ternak (ekor) di Kabupaten Trenggalek, 2022 dan 2023 <i>Livestock Population by Subdistrict and Kind of Livestock (head) in Trenggalek Regency, 2022 and 2023</i>	273
5.4.2	Populasi Unggas Menurut Kecamatan dan Jenis Unggas (ekor) di Kabupaten Trenggalek, 2022 dan 2023 <i>Poultry Population by Subdistrict and Kind of Poultry (head) in Trenggalek Regency, 2022 and 2023</i>	276
5.4.3	Jumlah Ternak yang Dipotong Menurut Jenis Ternak di Kabupaten Trenggalek (ekor), 2022 dan 2023 <i>Livestock Slaughtered by Kind of Livestock in Trenggalek Regency (head), 2022 and 2023</i>	278
5.4.4	Produksi Daging Ternak Menurut Kecamatan dan Jenis Ternak (kg) di Kabupaten Trenggalek, 2022 dan 2023	

Tabel Table	Halaman Page
	281
5.4.5	282
5.4.6	284
5.5 PERIKANAN	
FISHERY	
5.5.1	286
5.5.2	288
5.5.3	291
6. INDUSTRI, PERTAMBANGAN, DAN ENERGI/ INDUSTRY, MINING, AND ENERGY	
6.1	306

Tabel Table	Halaman Page	
6.2	Jumlah Pelanggan Listrik Menurut Kecamatan di Kabupaten Trenggalek, 2023 <i>Number of Electricity Customers by District in Trenggalek Regency, 2023</i>	307
6.3	Jumlah Pelanggan dan Air yang Disalurkan Menurut Kecamatan di Kabupaten Trenggalek, 2023 <i>Number of Customers and Distributed Water by District in Trenggalek Regency, 2023</i>	308
6.4	Jumlah Tenaga Kerja, Upah dan Biaya Bahan Air Bersih Per Bulan PDAM Kabupaten Trenggalek, 2023 <i>Number of Customer and Distributed Clean Water by Type of Customers in Trenggalek Regency, 2023</i>	309
6.5	Volume Air yang disalurkan, Pendapatan Penjualan Air Bersih per Triwulan PDAM Kabupaten Trenggalek, 2023 <i>Number of Customer and Distributed Clean Water by Type of Customers in Trenggalek Regency, 2023</i>	310
7.	PARIWISATA/TOURISM	
7.1	Jumlah Rumah Makan/Restoran Menurut Kecamatan di Kabupaten Trenggalek, 2020–2023 <i>Number of Restaurants by District in Trenggalek Regency, 2020–2023</i>	318
7.2	Jumlah Hotel Menurut Kecamatan di Kabupaten Trenggalek, 2020–2023 <i>Number of Hotels by Subdistrict in Trenggalek Regency, 2020–2023...</i>	319
7.3	Daftar Jenis Wisata Menurut Lokasi di Kabupaten Trenggalek, 2023 <i>List of Tourist Type According Locations in Trenggalek Regency, 2023.</i>	320

**8. TRANSPORTASI DAN KOMUNIKASI/
TRANSPORTATION AND COMMUNICATION**

8.1 TRANSPORTASI

TRANSPORTATION

8.1.1	Panjang Jalan ¹ Menurut Tingkat Kewenangan Pemerintahan di Kabupaten Trenggalek (km), 2021–2023 <i>Length of Roads¹ by Level of Government Authority in Trenggalek Regency (km), 2021–2023</i>	329
-------	---	-----

8.1.2	Panjang Jalan Menurut Jenis Permukaan Jalan di Kabupaten Trenggalek (km), 2021–2023 <i>Length of Roads by Condition of Roads in Trenggalek Regency (km), 2021–2023</i>	330
-------	---	-----

8.1.3	Panjang Jalan Menurut Kondisi Jalan di Kabupaten Trenggalek (km), 2021–2023 <i>Length of Roads by Condition of Roads in Trenggalek Regency (km), 2021–2023</i>	331
-------	---	-----

8.2 KOMUNIKASI

COMMUNICATION

8.2.1	Jumlah Kantor Pos Pembantu Menurut Kecamatan di Kabupaten Trenggalek, 2020–2023 <i>Number of Post Offices Subsidiaries by District in Trenggalek Regency, 2020–2023</i>	332
-------	--	-----

**9. PERBANKAN, KOPERASI, DAN HARGA-
HARGA/BANKING, COOPERATIVE, AND PRICES**

9.1	Jumlah Koperasi Aktif Menurut Kecamatan di Kabupaten Trenggalek, 2020–2023 <i>Number of Active Cooperative by District in Trenggalek Regency, 2020–2023</i>	340
-----	--	-----

9.2	Jumlah Koperasi Menurut Jenis Koperasi dan Kecamatan di Kabupaten Trenggalek, 2023 <i>Number of Cooperative by Kind of Cooperative and District in Trenggalek Regency, 2023</i>	341
-----	--	-----

10. PENGELUARAN PENDUDUK/POPULATION EXPENDITURE

10.1	Rata-rata Pengeluaran per Kapita Sebulan Menurut Kelompok Komoditas di Kabupaten Trenggalek (rupiah), 2022 dan 2023 <i>Monthly Average Expenditure per Capita by Commodity Group in Trenggalek Regency (rupiahs), 2022 and 2023</i>	350
------	--	-----

10.2	Persentase Pengeluaran per Kapita Sebulan Menurut Kelompok Komoditas di Kabupaten Trenggalek, 2022 dan 2023 <i>Percentage of Monthly Expenditure per Capita by Commodity Group in Trenggalek Regency, 2022 and 2023</i>	351
------	--	-----

10.3	Golongan Pengeluaran di Kabupaten Trenggalek, 2021-2023 <i>Average Monthly Expenditure Per Capita by Expenditure Group in Trenggalek Regency, 2021-2023</i>	352
------	--	-----

11. PERDAGANGAN/TRADE

11.1	Jumlah Sarana Perdagangan Menurut Jenisnya di Kabupaten Trenggalek, 2020–2023 <i>Number of Trading Facilities by Type of Facility in Trenggalek Regency, 2020–2023</i>	361
------	---	-----

12. SISTEM NERACA REGIONAL/SYSTEM OF REGIONAL ACCOUNTS

12.1.	Produk Domestik Regional Bruto Atas Dasar Harga Berlaku Menurut Lapangan Usaha di Kabupaten Trenggalek (juta rupiah), 2019–2023 <i>Gross Regional Domestic Product at Current Market Prices by Industry in Trenggalek Regency (million rupiahs), 2019–2023</i>	375
-------	---	-----

12.2	Produk Domestik Regional Bruto Atas Dasar Harga Konstan 2010 Menurut Lapangan Usaha di Kabupaten Trenggalek (juta rupiah), 2019–2023 <i>Gross Regional Domestic Product at 2010 Constant Market Prices by Industry in Trenggalek Regency (million rupiahs), 2019–2023</i>	377
------	--	-----

12.3	Distribusi Persentase Produk Domestik Regional Bruto Atas Dasar Harga Berlaku Menurut Lapangan Usaha di Kabupaten Trenggalek, 2019–2023 <i>Percentage Distribution of Gross Regional Domestic Product at Current Market Prices by Industry in Trenggalek Regency, 2019–2023.</i>	379
------	---	-----

12.4	Laju Pertumbuhan Produk Domestik Regional Bruto Atas Dasar Harga Konstan 2010 Menurut Lapangan Usaha di Kabupaten Trenggalek (persen), 2019–2023 <i>Growth Rate of Gross Regional Domestic Product at 2010 Constant Market Prices by Industry in Trenggalek Regency (percent), 2019–2023</i>	381
12.5	Produk Domestik Regional Bruto Atas Dasar Harga Berlaku Menurut Jenis Pengeluaran di Kabupaten Trenggalek (juta rupiah), 2019–2023 <i>Gross Regional Domestic Product at Current Market Prices by Type of Expenditure in Trenggalek Regency (million rupiahs), 2019–2023</i>	383
12.6	Produk Domestik Regional Bruto Atas Dasar Harga Konstan 2010 Menurut Jenis Pengeluaran di Kabupaten Trenggalek (juta rupiah), 2019–2023 <i>Gross Regional Domestic Product at 2010 Constant Market Prices by Type of Expenditure in Trenggalek Regency (million rupiahs), 2019–2023</i>	384
12.7	Distribusi Persentase Produk Domestik Regional Bruto Atas Dasar Harga Berlaku Menurut Jenis Pengeluaran di Kabupaten Trenggalek, 2019–2023 <i>Percentage Distribution of Gross Regional Domestic Product at Current Market Prices by Type of Expenditure in Trenggalek Regency, 2019–2023</i>	385
12.8	Laju Pertumbuhan Produk Domestik Regional Bruto Atas Dasar Harga Konstan 2010 Menurut Jenis Pengeluaran di Kabupaten Trenggalek, 2019–2023 <i>Growth Rate of Gross Regional Domestic Product at 2010 Constant Market Prices by Type of Expenditure in Trenggalek Regency, 2019–2023</i>	386
12.9	Indeks Harga Implisit PDRB Kabupaten Trenggalek Menurut Jenis Pengeluaran, 2019–2023 <i>Growth Rate of Implicit Price of GRDP of Trenggalek Regency by Type of Expenditure, 2019–2023</i>	387

Tabel Table	Halaman Page
12.10 Laju Indeks Harga Implisit PDRB Kabupaten Trenggalek Menurut Jenis Pengeluaran, 2019–2023 <i>Growth Rate of Implicit Price Indeks of GRDP of Trenggalek Regency by Type of Expenditure, 2019–2023</i>	388
13. PERBANDINGAN ANTAR KABUPATEN/ KOTA/ REGENCY/MUNICIPAL COMPARISON	
13.1 Jumlah Penduduk Menurut Kabupaten/Kota di Provinsi Jawa Timur (ribu), 2020–2023 <i>Population by Regency/Municipality in East Java Province (thousand), 2020–2023</i>	395
13.2 Laju Pertumbuhan Produk Domestik Regional Bruto Atas Dasar Harga Konstan 2010 Menurut Kabupaten/ Kota di Provinsi Jawa Timur (persen), 2020–2023 <i>Rate of Growth of Gross Regional Domestic Products at 2010 Constant Market Prices by Regency/Municipality in East Java Province (percent), 2020–2023</i>	397
13.3 Jumlah Penduduk Miskin Menurut Kabupaten/ Kota di Provinsi Jawa Timur (ribu), 2019–2023 <i>Number of Poor Population by Regency/Municipality in East Java Province (thousand), 2019–2023</i>	399
13.4 Indeks Pembangunan Manusia Menurut Kabupaten/ Kota di Provinsi Jawa Timur, 2020–2023 <i>Human Development Index by Regency/Municipality in East Java Province, 2020–2023</i>	401

DAFTAR GAMBAR/LIST OF FIGURES

Gambar Figure	Halaman Page	
1.1	Luas Daerah Menurut Kecamatan di Kabupaten Trenggalek, 2023 <i>Total Area by District in Trenggalek Regency, 2023</i>	8
1.2	Jarak ke Ibukota Kabupaten/Kota Menurut Kecamatan di Kabupaten Trenggalek, 2023 <i>Distance to the Capital of Regency/Municipality by District in Trenggalek Regency, 2023</i>	9
2.1	Jumlah Desa ¹ Menurut Kecamatan di Kabupaten Trenggalek, 2023 <i>Number of Villages¹ by District in Trenggalek Regency, 2022</i>	24
2.2	Jumlah Rukun Warga dan Rukun Tetangga Menurut Kecamatan di Kabupaten Trenggalek, 2023 <i>Number of Community Groups and Neighbourhood Groups by Subdistrict in Trenggalek Regency, 2023</i>	25
4.1	Jumlah Tenaga Kesehatan Menurut Kecamatan, 2023 <i>Number of Medical Personnel by District, 2023</i>	82
4.2	Jumlah Kelahiran Menurut Kecamatan dan Jenis Kelamin di Kabupaten Trenggalek, 2023 <i>Number of Birth by District and Gender in Trenggalek Regency, 2023</i> ...	83
5.1	Produksi Tanaman Sayuran dan Buah-buahan Semusim Menurut Jenis Tanaman di Kabupaten Trenggalek (kuintal), 2023 <i>Production of Seasonal Vegetables and Fruits by Kind of Plant in Trenggalek Regency (quintal), 2023</i>	202
5.2	Produksi Tanaman Sayuran dan Buah-buahan Semusim Menurut Jenis Tanaman di Kabupaten Trenggalek (kuintal), 2023 <i>Production of Seasonal Vegetables and Fruits by Kind of Plant in Trenggalek Regency (quintal), 2023</i>	203
6.1	Daya Terpasang, Produksi, dan Distribusi Listrik PT. PLN (Persero) pada Cabang/Ranting PLN di Kabupaten Trenggalek, 2019-2023 <i>Installed Electricity Power, Production, and Distribution of PT. PLN (Persero) at PLN Branch by Subdistrict in Trenggalek Regency, 2023</i>	304

Gambar Figure	Halaman Page
6.2 Jumlah Pelanggan Listrik Menurut Kecamatan di Kabupaten Trenggalek, 2023 <i>Number of Electricity Customers by District in Trenggalek Regency, 2023</i>	305
7.1 Jumlah Rumah Makan/Restoran Menurut Kecamatan di Kabupaten Trenggalek, 2020–2023 <i>Number of Restaurants by District in Trenggalek Regency, 2020–2023.</i>	316
7.2 Jumlah Hotel Menurut Kecamatan di Kabupaten Trenggalek, 2020–2023 <i>Number of Hotels by Subdistrict in Trenggalek Regency, 2020–2023</i>	317
8.1 Panjang Jalan Menurut Jenis Permukaan Jalan di Kabupaten Trenggalek (km), 2021–2023 <i>Length of Roads by Type of Road Surface in Trenggalek Regency (km), 2021–2023</i>	327
8.2 Panjang Jalan Menurut Kondisi Jalan di Kabupaten Trenggalek (km), 2021–2023 <i>Number of Hotels by Subdistrict in Trenggalek Regency, 2020–2023</i>	328
9.1 Jumlah Koperasi Aktif Menurut Kecamatan di Kabupaten Trenggalek, 2020–2023 <i>Number of Active Cooperative by District in Trenggalek Regency, 2020–2023</i>	339
10.1 Rata-rata Pengeluaran per Kapita Sebulan Menurut Kelompok Komoditas Makanan di Kabupaten Trenggalek (rupiah), 2023 <i>Monthly Average Expenditure per Capita by Food Commodity Group in Trenggalek Regency (rupiahs), 2023</i>	348
10.2 Rata-rata Pengeluaran per Kapita Sebulan Menurut Kelompok Komoditas Makanan di Kabupaten Trenggalek (rupiah), 2023 <i>Monthly Average Expenditure per Capita by Food Commodity Group in Trenggalek Regency (rupiahs), 2023</i>	349
11.1 Jumlah Sarana Perdagangan Menurut Jenisnya di Kabupaten Trenggalek, 2020–2023 <i>Number of Trading Facilities by Type of Facility in Trenggalek Regency, 2020–2023</i>	360

Gambar Figure	Halaman Page
12.1 Laju Pertumbuhan Produk Domestik Regional Bruto Atas Dasar Harga Konstan 2010 di Kabupaten Trenggalek (persen), 2019–2023 <i>Growth Rate of Gross Regional Domestic Product at 2010 Constant Market Prices in Trenggalek Regency (percent), 2019–2023</i>	375
12.2 Distribusi Persentase Produk Domestik Regional Bruto Atas Dasar Harga Berlaku Menurut Lapangan Usaha di Kabupaten Trenggalek, 2023 <i>Percentage Distribution of Gross Regional Domestic Product at Current Market Prices by Industry in Trenggalek Regency, 2023</i>	376
13.1 Jumlah Penduduk Menurut Kabupaten/Kota di Provinsi Jawa Timur, 2023 <i>Population by Regency/Municipality in East Java Province, 2023.....</i>	397
13.2 Indeks Pembangunan Manusia Menurut Kabupaten/ Kota di Provinsi Jawa Timur, 2023 <i>Human Development Index by Regency/Municipality in East Java Province, 2023.....</i>	398

PENJELASAN UMUM/EXPLANATORY NOTES

Tanda-tanda, satuan-satuan, dan lain-lainnya yang digunakan dalam publikasi ini adalah sebagai berikut:

Symbols, measurement units, and acronyms which are used in this publication, are as follows:

1. TANDA-TANDA/SYMBOLS

Data tidak tersedia/ <i>Data not available</i>	: ...
Tidak ada atau nol / <i>Null or zero</i>	: -
Data dapat diabaikan/ <i>Data negligible</i>	: ~0
Tanda decimal/ <i>Decimal point</i>	: ,
Data tidak dapat ditampilkan/ <i>Not applicable</i>	: NA
Angka estimasi/ <i>Estimated figures</i>	: e
Angka diperbaiki/ <i>Revised figures</i>	: r
Angka sementara/ <i>Preliminary figures</i>	: *
Angka sangat sementara/ <i>Very preliminary figures</i>	: **
Angka sangat sangat sementara/ <i>Very very preliminary figures</i>	: ***

2. SATUAN/UNITS

barel/ <i>barrel</i>	: 158,99 liter/ <i>litres</i> = 1/6,2898 m ³
hektare (ha)/ <i>hectare (ha)</i>	: 10.000 m ²
kilometer (km)/ <i>kilometres (km)</i>	: 1.000 meter/ <i>meters (m)</i>
knot/ <i>knot</i>	: 1,8523 km/jam (<i>km/hour</i>)
kuintal/ <i>quintal</i>	: 100 kg
KWh	: 1.000 Watt <i>hour</i>
MWh	: 1.000 KWh
liter (untuk beras)/ <i>litre (for rice)</i>	: 0,80 kg
MMSCF	: 1/35,3 m ³
metrik ton (m.ton)/ <i>metric ton (m. ton)</i>	: 0,98421 long ton = 1.000 kg
ons/ <i>ounce</i>	: 28,31 gram/ <i>grams</i>
ton	: 1.000 kg

Satuan lain: buah, dus, butir, helai/lembar, kaleng, batang, pulsa, ton kilometer (ton-km), jam, menit, persen (%).

Other units: unit, pack, pieces, sheet, tin, pulse, ton-kilometres(ton-km), hour, minute, percent (%).

Perbedaan angka di belakang koma disebabkan oleh pembulatan angka.

The difference in decimal numbers is caused by rounding.

DAFTAR SINGKATAN/ LIST OF ABBREVIATIONS

SI	: Stasiun Iklim
SIMPK	: Stasiun Meteorologi Pertanian Khusus
t.t	: Tempat tidur
BCG	: Bacillus Calmette Guerin
DPT	: Difteri, Pertusis, Tetanus
TT	: Tetanus Toxoid
IOT	: Industri Obat Tradisional/ <i>Traditional Medicine Industry</i>
IKOT	: Industri Kecil Obat Tradisional/ <i>Traditional Medicine Small</i>
Alkes	: Alat kesehatan/ <i>Health Kits</i>
PKRT	: Perbekalan Kesehatan Rumah tangga/ <i>Household Health Logistics</i>
Kompl	: Komplemen/ <i>Complement</i>
IRTP	: Industri Pangan Produksi Rumah Tangga/ <i>Foods Home Industry</i>
PBF	: Pedagang Besar Farmasi/ <i>Pharmacy Whole-seller</i>
GFK	: Gudang Farmasi Kab/Kota/Regency/ <i>Municipality Pharmacy Warehouse</i>
RB	: Rumah Bersalin/ <i>Delivery House</i>
Pustu	: Puskesmas pembantu/ <i>Auxiliary Public Health Center</i>
BP	: Balai Pengobatan/ <i>Polyclinic</i>
TPS	: Tempat Pembuangan Sementara / <i>landfill</i>
Jamkesmas	: Jaminan kesehatan masyarakat miskin/ <i>Poor public health insurance</i>
PJKMU	: Program Jaminan Kesehatan Masyarakat Umum
SIUP	: Surat Ijin Usaha Perdagangan/ <i>Trading Permission Letter</i>
TDP	: Tanda Daftar Perusahaan/ <i>Company Registration Identity</i>
API	: Angka Pengenal Importir/ <i>Importer's Identity Number</i>

Statistik Kunci, 2021–2023

Key Statistics, 2021–2023

Rincian/Description	Satuan/Unit	2021	2022	2023
(1)	(2)	(3)	(4)	(5)
SOSIAL/SOCIAL				
Penduduk ¹ / <i>Population</i> ¹	ribu/thousand	733,9	737,6	741,2
Laju Pertumbuhan Penduduk ¹ / <i>Population Growth</i> ¹	%	-	-	-
Angka Kelahiran Total-AKT ¹ / <i>Total Fertility Rate-TFR</i> ¹	anak/child	-	-	-
Angka Kematian Bayi-AKB (per 1000 kelahiran hidup) ¹ <i>Infant Mortality Rate-IMR (per 1000 life births)</i> ¹	bayi <i>infant</i>	-	-	-
Angka Harapan Hidup ^{1-e} / <i>Life Expectancy Rate</i> ¹	tahun/years	74,65	74,91	75,16
Harapan Lama Sekolah/Expected Years of Schooling	tahun/years	12,47	12,05	12,62
Tingkat Partisipasi Angkatan Kerja -TPAK ² <i>Labour Force Participation Rate-LFPR</i> ²	%	72,36	72,01	80,72
Tingkat Pengangguran Terbuka-TPT ² <i>Unemployment Rate-UR</i> ²	%	3,53	5,37	4,52
Penduduk Miskin ³ / <i>Poor People</i> ³	ribu/thousand	84,89	76,75	74,58
Persentase Penduduk Miskin ³ <i>Percentage of Poor People</i> ³	%	12,14	10,96	10,63
Indeks Pembangunan Manusia-IPM ⁴ <i>Human Development Index</i> ⁴	-	70,40	71,28	71,96
EKONOMI/ECONOMIC				
Produk Domestik Regional Bruto (PDRB) Harga Berlaku ⁵ <i>Gross Regional Domestic Bruto (GRDP) at Current Price</i> ⁵	milyar rupiah <i>billion rupiahs</i>	19.198,25	20.882,31	22.740,05
Laju Pertumbuhan Ekonomi ⁶ / <i>Economic Growth</i> ⁶	%	3,65	4,52	4,92
PDRB Per Kapita Harga Berlaku <i>Per Capita of GRDP at Current Price</i>	juta rupiah <i>million rupiahs</i>	26,160	28,309	30,681

Catatan/Notes: ¹ ...

² Kondisi Agustus/*Condition at August*

³ Kondisi Maret/*Condition at March*

⁴ Sejak tahun 2010, IPM dihitung dengan metode baru. Komponen IPM metode baru adalah angka harapan hidup saat lahir, harapan lama sekolah, rata-rata lama sekolah, dan pengeluaran per kapita/*Since 2010, HDI was calculated using new method. New HDI component are life expectancy at birth, expected years of schooling, means years of schooling, and expenditure per capita*

⁵ Mulai tahun 2010 mengadopsi System of National Account 2008 (SNA 2008)/*Since 2010 is in line with System of National Account 2008 (SNA 2008)*

⁶ Menggunakan tahun dasar 2010 (2010=100)/*Using 2010 base year (2010=100)*

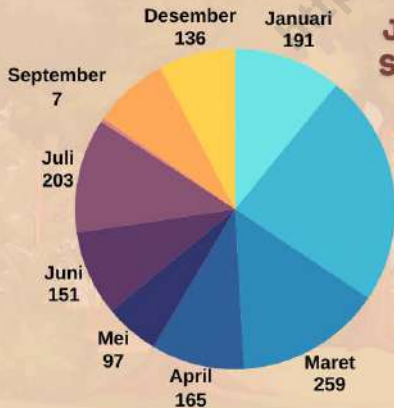
⁷ Berdasarkan IHK kota Madiun (2012 = 100)/*Based on CPI Madiun cities (2012 = 100)*

⁸ Berdasarkan IHK kota Madiun (2020 = 100)/*Based on CPI Madiun cities (2020 = 100)*

GEOGRAFI DAN IKLIM

GEOGRAPHY AND CLIMATE

1



JUMLAH CURAH HUJAN PADA TAHUN 2023 SEBESAR 1.759 MM³ DENGAN JUMLAH HARI HUJAN SEBANYAK 109 HARI

Total rainfall in 2023 is 1.759 mm³ with a total of 109 rainy days

Februari
412



SUNGAI TERPANJANG DI KABUPATEN TRENGGALEK ADALAH SUNGAI NGASINAN DENGAN KEDALAMAN 6,80 M

The longest river in Trenggalek regency is the Ngasinan river with a depth of 6,80 m



PENJELASAN TEKNIS**TECHNICAL NOTES**

- | | |
|---|--|
| <p>1. Kabupaten Trenggalek merupakan kabupaten yang terletak di bagian selatan dari wilayah Provinsi Jawa Timur, yang terletak pada 111o 24' - 112o 11' BT dan 7o 53' - 8o 34' LS.</p> | <p>1. <i>Trenggalek Regency is located in the south past of East Java Province. It lies between 111° 24' - 112° 11' East longitude and 7° 53' to 8° 34' south latitude.</i></p> |
| <p>2. Batas Daerah, di sebelah utara berbatasan dengan wilayah Kabupaten Tulungagung dan Ponorogo, Kabupaten Tulungagung di sebelah timur. Kabupaten Ponorogo dan Pacitan di sebelah barat, dan di sebelah selatan adalah Samudera Indonesia.</p> | <p>2. <i>Regency bourder, Tulungagung and Ponorogo Regency in Nouth side, Tulungagung Regency in East side, Ponorogo and Pacitan Regency in West side and Samudera Indonesiain South side.</i></p> |
| <p>3. Iklim. Kabupaten Trenggalek berada di sekitar garis khatulistiwa, mempunyai musim kemarau dan musim penghujan. Bulan September–April merupakan musim penghujan, dan musim kemarau terjadi pada bulan mei–agustus.</p> | <p>3. <i>Climate. Trenggalek Regency is in equator line. They are dry seasons and rainy seasons. Rainy season lasts from September to April and Dry season lasts from May to August.</i></p> |
| <p>4. Keadaan Cuaca dan Curah Hujan, Data cuaca dan curah hujan menunjukkan pola musim penghujan dan musim kemarau setiap tahunnya.</p> | <p>4. <i>The Situation of Weather and Rainfall, Data weather and Rainfall show the condition of rainy season and Dry season every year.</i></p> |

<https://trenggalekkab.bps.go.id>

ULASAN**Luas Wilayah**

Luas wilayah Kabupaten Trenggalek adalah seluas 1.261,40 Km². Kabupaten Trenggalek terdiri atas 14 kecamatan. Kecamatan terluas adalah Kecamatan Munjungan dan Watulimo yaitu sebesar 12,27 persen dan 12,24 persen dari luas Kabupaten Trenggalek.

Iklm

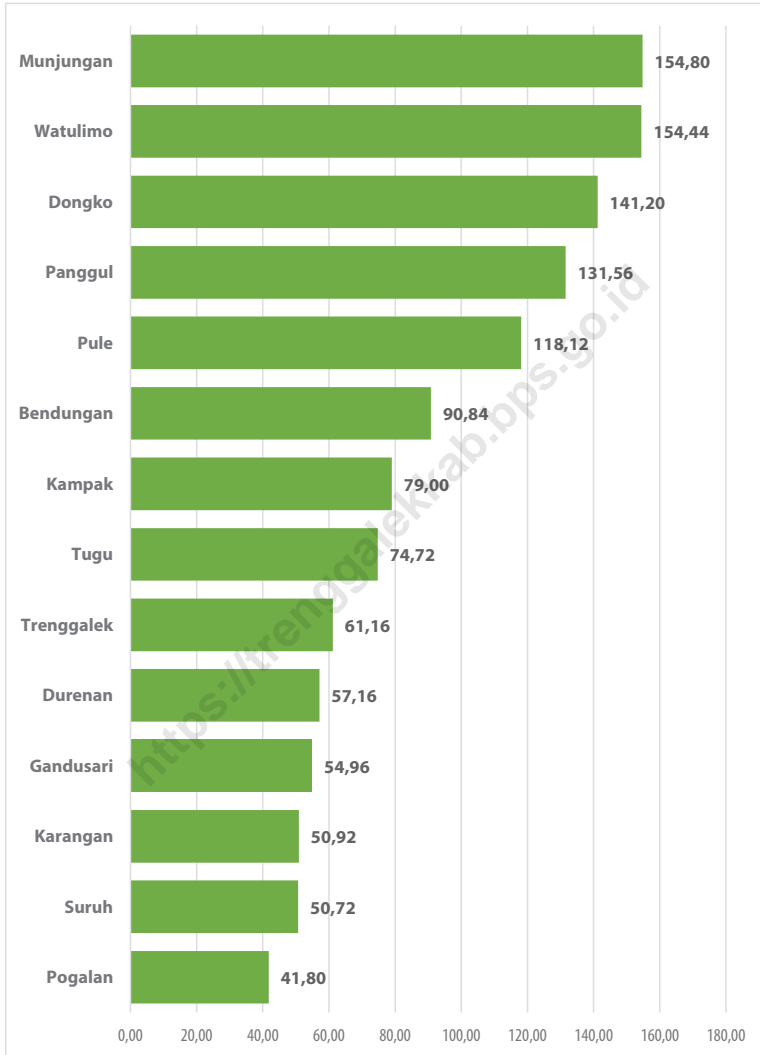
Jumlah rata-rata curah hujan Kabupaten Trenggalek tahun 2022 adalah 297 mm per bulan dan rata-rata Hari Hujan tiap bulan adalah 15 hari.

DESCRIPTION**Area**

The area of Trenggalek Regency is 1,261.40 Km². Trenggalek Regency consists of 14 sub districts. The largest sub-district is Munjungan and Watulimo sub-district which is 12.27 percent and 12.24 percent of Trenggalek Regency's area.

Climate

The average amount of rainfall in Trenggalek Regency in 2022 is 297 mm a month and the average rainy day per month is 15.

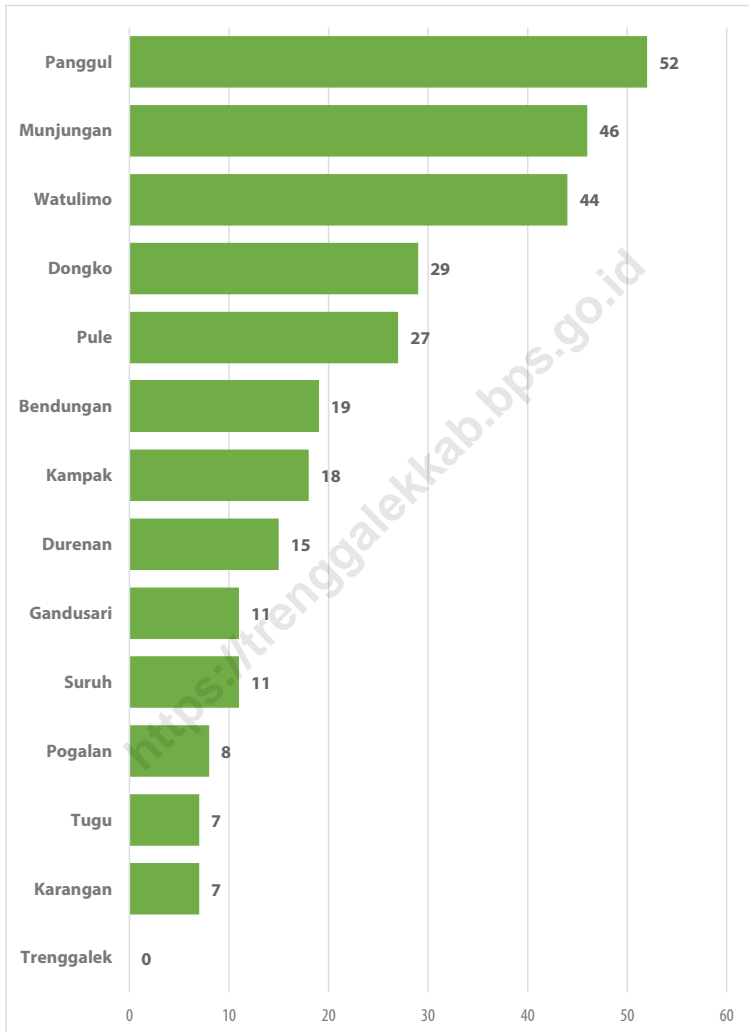


Sumber/Source: Dinas Pekerjaan Umum & Penataan Ruang Kabupaten Trenggalek/*PU Bina Marga and Irrigation Services of Trenggalek Regency*

Gambar
Figures

1.1

Luas Daerah Menurut Kecamatan di Kabupaten Trenggalek, 2023
Total Area by District in Trenggalek Regency, 2023



Sumber/Source: Dinas Pekerjaan Umum & Penataan Ruang Kabupaten Trenggalek/PU Bina Marga and Irrigation Services of Trenggalek Regency

Gambar
Figures 1.2

Jarak ke Ibukota Kabupaten/Kota Menurut Kecamatan di Kabupaten Trenggalek, 2023
Distance to the Capital of Regency/Municipality by District in Trenggalek Regency, 2023

**1.1 KEADAAN GEOGRAFI
GEOGRAPHY CONDITION**

Tabel 1.1.1 Luas Daerah dan Jumlah Pulau Menurut Kecamatan di Kabupaten Trenggalek, 2023
Total Area and Number of Islands by District in Trenggalek Regency, 2023

Kecamatan <i>District</i>	Ibukota Kecamatan <i>Capital of District</i>	Luas <i>Total Area</i> (km ² /sq.km)
(1)	(2)	(3)
010. Panggul	Wonocoyo	131,56
020. Munjungan	Munjungan	154,80
030. Watulimo	Prigi	154,44
040. Kampak	Bendoagung	79,00
050. Dongko	Dongko	141,20
060. Pule	Pule	118,12
070. Karang	Karangan	50,92
071. Suruh	Suruh	50,72
080. Gandusari	Gandusari	54,96
090. Durenan	Kendalrejo	57,16
100. Pogalan	Ngadirenggo	41,80
110. Trenggalek	Ngantru	61,16
120. Tugu	Gondang	74,72
130. Bendungan	Dompyong	90,84
Kabupaten Trenggalek	Trenggalek	1.261,40

Lanjutan Tabel/*Continued Table 1.1.1*

Kecamatan <i>District</i>	Persentase terhadap Luas Kabupaten/ Kota <i>Percentage to Regency/Municipal Area</i>	Jumlah Pulau <i>Number of Islands</i>
(1)	(4)	(5)
010. Panggul	10,43	...
020. Munjungan	12,27	...
030. Watulimo	12,24	...
040. Kampak	6,26	...
050. Dongko	11,19	...
060. Pule	9,36	...
070. Karang	4,04	...
071. Suruh	4,02	...
080. Gandusari	4,36	...
090. Durenan	4,53	...
100. Pogalan	3,31	...
110. Trenggalek	4,85	...
120. Tugu	5,92	...
130. Bendungan	7,20	...
Kabupaten Trenggalek	100,00	...

Sumber/*Source*: Badan Pertanahan Nasional Kabupaten Trenggalek / *The National Land Agency of Trenggalek*

Tabel 1.1.2 **Tinggi Wilayah dan Jarak ke Ibukota Kabupaten/Kota Menurut Kecamatan di Kabupaten Trenggalek, 2023**
Altitude and Distance to the Capital of Regency/ Municipality by District in Trenggalek Regency, 2023

Kecamatan District	Tinggi Wilayah (mdpl) Altitude (m a.s.l)	Jarak ke Ibukota Kabupaten/Kota Distance to the Capital of Regency/ Municipality
(1)	(2)	(3)
010. Panggul	23	52
020. Munjungan	34	46
030. Watulimo	343	44
040. Kampak	141	18
050. Dongko	555	29
060. Pule	717	27
070. Karang	139	7
071. Suruh	152	11
080. Gandusari	124	11
090. Durenan	94	15
100. Pogalan	128	8
110. Trenggalek	121	0
120. Tugu	200	7
130. Bendungan	704	19

Sumber/Source: Dinas Pekerjaan Umum & Penataan Ruang Kabupaten Trenggalek/PU Bina Marga and Irrigation Services of Trenggalek Regency

Tabel
Table 1.1.3

**Nama dan Panjang Sungai di Kabupaten Trenggalek (Km),
2023**
**Name and Length of River in Trenggalek Regency (Km),
2023**

Nama Sungai <i>The name of the river</i>	Panjang <i>Length (km)</i>	Lebar Permukaan <i>Wide (m)</i>	Lebar Dasar Base <i>Width (m)</i>	Kedalaman <i>Depth (m)</i>
(1)	(2)	(3)	(4)	(5)
Bagong	22,50	42,40	40,00	4,00
Sukun	11,00	10,00	8,00	4,00
Prambon	13,50	28,00	21,00	3,50
Kedungmoro	8,50	19,00	15,00	3,50
Klumutan	4,00	12,00	7,00	4,20
Jolok	2,25	11,00	9,00	3,75
Ngasinan	41,50	32,00	20,00	6,80
Klitik	7,25	9,50	7,50	2,40
Munjungan	5,50	30,00	20,00	4,00
Anjok	2,00	17,00	14,05	2,05
Darungan	4,50	8,00	8,00	4,00
Ngepeh	8,00	15,00	12,00	2,80
Duren	7,50	24,00	22,00	4,00
Mlinjon	19,00	34,00	28,00	3,00
Jati	15,00	30,00	24,00	3,40
Tawing	27,00	36,50	30,00	4,70
Gedangan	36,50	27,00	19,00	4,00

Lanjutan Tabel/*Continued Table* 1.1.3

Nama Sungai <i>The name of the river</i>	Panjang <i>Length (km)</i>	Lebar Permukaan <i>Wide (m)</i>	Lebar Dasar Base <i>Width (m)</i>	Kedalaman <i>Depth (m)</i>
(1)	(2)	(3)	(4)	(5)
Konang	17,00	40,00	30,00	4,00
Ngulung	6,00	18,00	16,00	3,50
Bungur	2,00	45,00	40,00	3,50
Craken	5,00	15,00	11,00	3,50
TumpakNongko	14,00	-	-	-
Songo	4,00	-	-	-
Karanggandu	3,50	-	-	-
Bubuk	2,00	16,00	15,00	3,50
Ngemplak	10,50	-	-	-
Sowan	5,50	-	-	-
Dongko	13,50	17,00	15,00	3,60

Sumber/*Source*: Dinas Pekerjaan Umum & Penataan Ruang Kabupaten Trenggalek/*PU Bina Marga and Irrigation Services of Trenggalek Regency*

1.2 KEADAAN IKLIM CLIMATE CONDITION

Tabel 1.2.1 Pengamatan Unsur Iklim Menurut Bulan di Stasiun Sawahan Kabupaten Nganjuk, 2023
Observation of Climate Elements By Months in Trenggalek Regency, 2023

Bulan Month	Suhu/Temperature (°C)			Kelembaban/Humidity (%)		
	Minimum	Rata-rata Average	Maksimum Maximum	Minimum	Rata-rata Average	Maksimum Maximum
(1)	(2)	(3)	(4)	(5)	(6)	(7)
Januari/January	19,00	23,50	29,20	56,00	85,60	100,00
Februari/February	19,40	23,00	29,20	49,00	88,00	100,00
Maret/March	19,20	23,50	30,00	56,00	84,80	100,00
April/April	20,00	23,80	30,00	60,00	86,30	100,00
Mei/May	18,00	23,90	30,40	57,00	79,50	100,00
Juni/June	19,00	24,10	30,20	58,00	77,20	95,00
Juli/July	18,00	23,70	30,60	44,00	72,60	98,00
Agustus/August	17,60	23,90	32,00	43,00	68,50	89,00
September/September	17,60	24,60	32,60	25,00	66,10	90,00
Oktober/October	19,40	26,10	34,00	39,00	65,80	97,00
November/November	20,20	25,80	34,20	39,00	75,70	97,00
Desember/December	19,80	24,90	33,80	50,00	80,20	100,00

Lanjutan Tabel/*Continued Table 1.2.1*

Bulan Month	Kecepatan Angin (knot) Wind Velocity (knot)			Tekanan Udara/Atmospheric Pressure (mbar)		
	Minimum	Rata-rata Average	Maksimum Maximum	Minimum	Rata-rata Average	Maksimum Maximum
(1)	(8)	(9)	(10)	(11)	(12)	(13)
Januari/January	0,00	2,40	9,00	929,00	933,20	939,60
Februari/February	1,00	2,60	7,00	929,40	933,10	936,70
Maret/March	0,00	2,30	8,00	931,10	934,60	938,40
April/April	0,00	2,00	7,00	930,50	933,80	937,60
Mei/May	0,00	2,30	6,00	930,00	935,40	938,90
Juni/June	0,00	2,10	4,00	932,40	935,20	937,60
Juli/July	0,00	2,30	8,00	930,20	936,00	1.014,50
Agustus/August	0,00	2,70	8,00	930,70	936,60	940,60
September/September	0,00	2,80	12,00	930,50	935,90	939,10
Oktober/October	0,00	2,80	9,00	931,60	936,40	979,90
November/November	0,00	2,40	8,00	930,70	934,80	994,00
Desember/December	0,00	2,00	20,00	931,20	934,70	938,40

Lanjutan Tabel/*Continued Table 1.2.1*

Bulan Month	Jumlah Curah Hujan (mm/tahun) Number of Precipitation (mm/year)	Jumlah Hari Hujan (hari) Number of Rainy Days (day)	Penyinaran Matahari (jam) Duration of Sunshine (hour)
(1)	(14)	(15)	(16)
Januari/January	243,60	16	8,36
Februari/February	380,70	24	6,80
Maret/March	471,80	23	3,77
April/April	234,50	14	2,90
Mei/May	152,00	8	5,32
Juni/June	0,50	1	4,65
Juli/July	1,30	3	6,66
Agustus/August	-	-	6,83
September/September	-	-	7,25
Oktober/October	-	-	9,58
November/November	64,70	7	8,60
Desember/December	279,20	15	8,66

Catatan/Note: *Calm* adalah kecepatan angin mendekati nol/*Calm is wind velocity close to zero*

Sumber/Source: Stasiun Geofisika Nganjuk/ *Nganjuk Geophysical Station*

JUMLAH PEGAWAI NEGERI SIPIIL (PNS), PPPK, APARATUR SIPIIL NEGARA (ASN) DI KABUPATEN TRENGGALEK 2023

*Number of Civil Servants, PPPK, State Civil Service in Trenggalek
Regency 2023*



5.899

PNS



2.354

PPPK



8.253

ASN



PENJELASAN TEKNIS

1. Pemerintahan adalah suatu sistem yang mengatur segala kegiatan masyarakat dalam suatu daerah/wilayah/negara yang meliputi segala aspek kehidupan berdasarkan norma-norma tertentu.
2. Kabupaten Trenggalek sebagai salah satu kabupaten di Provinsi Jawa Timur mempunyai sistem pemerintahan yang sama dengan kabupaten-kabupaten lain. Unit pemerintahan di bawah Kabupaten secara langsung adalah kecamatan. Masing-masing kecamatan terdiri dari beberapa desa, masing-masing desa terbagi atas dusun/lingkungan, rukun kampung dan rukun tetangga (RT).
3. Berdasarkan perkembangan desa, setiap desa dapat dikelompokkan menjadi tingkat, yaitu Desa Swadaya, Desa Swakarya dan Desa Swasembada.
4. Desa adalah desa dan desa adat atau yang disebut dengan nama lain, selanjutnya disebut Desa adalah kesatuan masyarakat hukum yang memiliki batas wilayah yang berwenang untuk mengatur dan mengurus urusan pemerintahan, kepentingan masyarakat setempat berdasarkan prakarsa masyarakat, hak asal

TECHNICAL NOTES

1. *Governance is a system which arranges all activities in community in region/area/country which covers all the side of live based on certain norms.*
2. *Trenggalek Regency as one of Regency in East Java Regency has the same Governance system with the other regencies Governance unit under Regency is distrct Each sub regency consist of some villages, from each village is divided into dusun / lingkungan, rukun kampung and rukun tetangga (RT)*
3. *Based on the development of village, each village can be categorized into three level, they are Swadaya village, Swakarsa village and Swasembada village*
4. *Lin Village is village and custom village or that is called by other terms, hereinafter referred to as the village is the unity of the legal community who have territorial boundaries that are authorized to regulate and manage government affairs, the interest of local communities community initiatives,the origin and local*

usul, dan/atau hak tradisional yang diakui dan dihormati dalam sistem Pemerintahan Negara Kesatuan Republik Indonesia (Undang-Undang Nomor 6 Tahun 2014 tentang Desa).

customs that are acknowledged and respected within the unitary System of Government Republic of Indonesia (Law No. 6 Year 2014 about Village).

5. Kelurahan adalah suatu wilayah yang dipimpin oleh seorang Lurah sebagai perangkat daerah kabupaten dan atau daerah kota di bawah kecamatan (Undang-Undang No. 32 Tahun 2004 tentang Pemerintahan Daerah).

5. *Special village is an area that is led by a special village head (lurah) as an apparatus of regency and or municipality under the district (law no 32/2004 about local governmental).*

6. Anggota Dewan Perwakilan Rakyat Daerah (DPRD) dipilih melalui pemilihan umum (pemilu) dan dilantik dalam masa jabatan lima tahun.

6. *Regional House of Representatives (DPRD) members are elected through a general election and appointed for a five-years membership.*

7. Pegawai Negeri Sipil (PNS) adalah setiap warga negara Republik Indonesia yang telah memenuhi syarat yang ditentukan, diangkat oleh pejabat yang berwenang dan disertai tugas dalam jabatan negeri, atau disertai tugas negara lainnya, dan digaji berdasarkan peraturan perundang-undangan yang berlaku. PNS terdiri dari PNS pusat dan PNS daerah.

7. *Civil servants (PNS) is every citizen of the Republic of Indonesia which have been determined eligible, be appointed by the competent authority and assigned the task in a country office, or charge of any other country, and paid based on legislation and regulations. PNS consists of the central and regional civil servants.*

ULASAN

Kabupaten Trenggalek dengan luas wilayah seluas 1.261,40 km². Dibagi habis menjadi 14 kecamatan, 152 desa, 5 kelurahan, 1.260 Rukun Warga (RW) dan 4.517 Rukun Tetangga (RT).

Jumlah anggota DPRD Kabupaten Trenggalek hasil Pemilu 2019 sebanyak 45 orang. Partai yang memperoleh kursi terbanyak adalah PKB dan PDI-P yaitu 11 dan 9 orang.

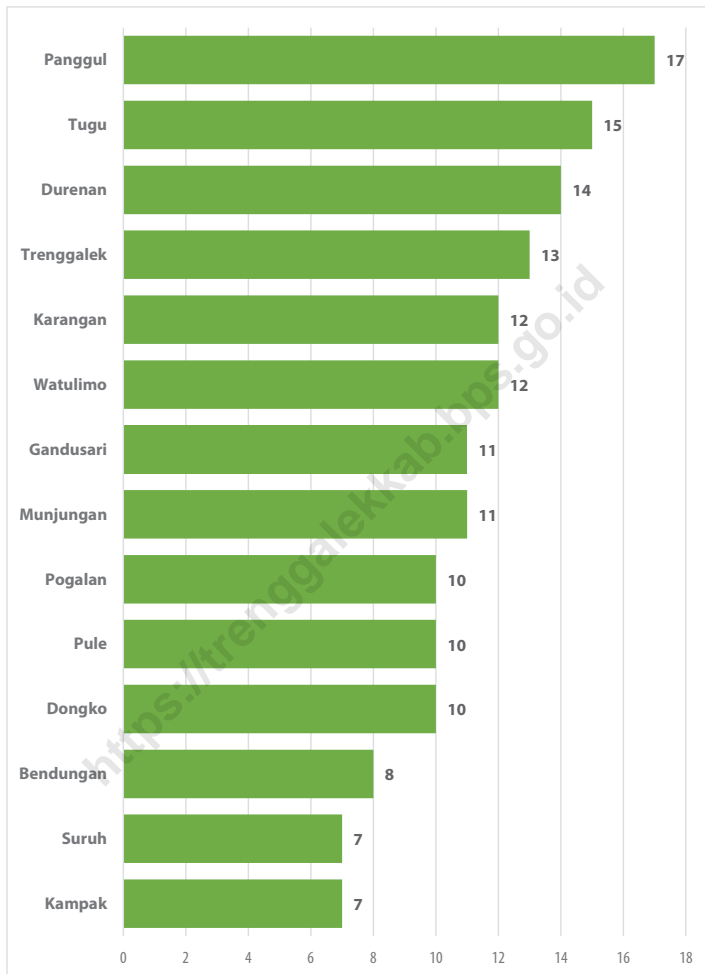
Jumlah Aparatur Sipil Negara di Kabupaten Trenggalek berdasarkan jenis kelamin berjumlah 3.801 Laki-laki dan 4.778 perempuan. Aparatur Sipil Negara ini terbagi sesuai dengan jabatannya, yaitu Fungsional Umum 1.332 orang, Fungsional tertentu 6.595 orang dan structural sebanyak 326 orang.

DESCRIPTION

Trenggalek Regency which is about 1.261,40 km², divided in to 14 subdistricts, 152 villages, 5 wards 1.260 group of citizen (RW) and 4.517 group of neighbour hood (RT).

The number of Parlement members in Trenggalek as a result of General Election in 2019 is 45 members, The Party which sent most personel are PKB and PDI-P, it's 11 and 9 members.

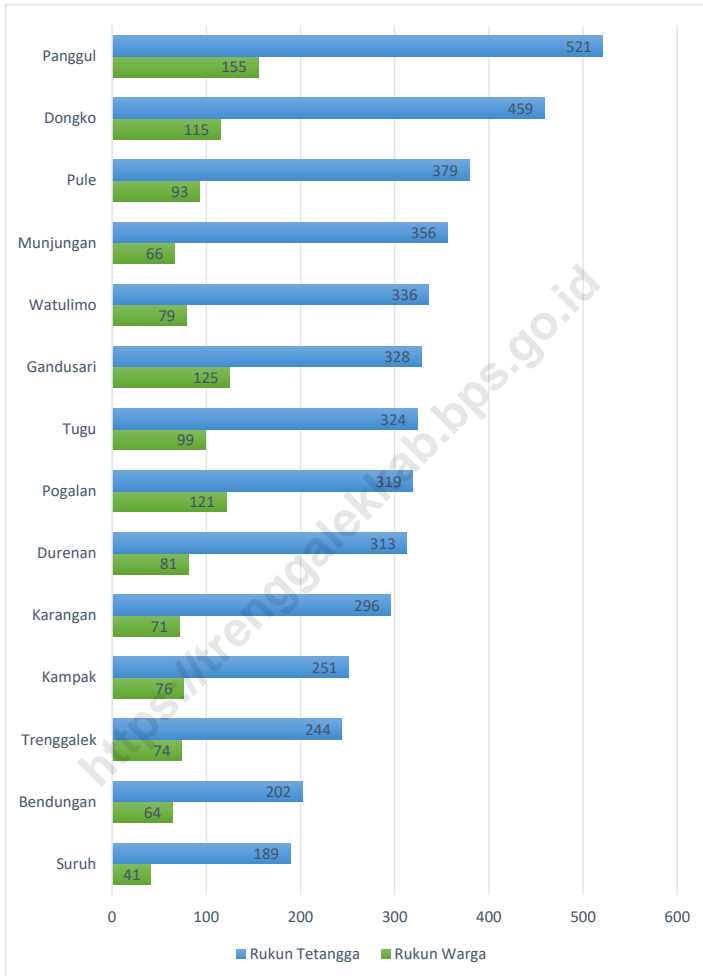
The number of State Civil servants in Trenggalek Regency based on sex are 3.801 males and 4.778 females. State Civil servants are divided according to their occupation, namely the Staf General Functional 1.332 people, Specific Functional 6.595 people and Structural are 326 people.



Sumber/Source : Peraturan Kepala Badan Pusat Statistik Nomor 29 Tahun 2018 Tanggal 15 Januari 2018 tentang Perubahan Atas Peraturan Kepala Badan Pusat Statistik Nomor 55 Tahun 2017 tentang Kode dan Nama Wilayah Kerja Statistik Tahun 2017
 Chief Statistician Regulation Number 29/2018, January 15 2018, as a revision of Chief Statistician regulation Number 55 of 2017 on Code and Name of Regional Level of Data Collection

Gambar 2.1
Figures

Jumlah Desa¹ Menurut Kecamatan di Kabupaten Trenggalek, 2023
Number of Villages¹ by District in Trenggalek Regency, 2022



Sumber/Source : Peraturan Kepala Badan Pusat Statistik Nomor 29 Tahun 2018 Tanggal 15 Januari 2018 tentang Perubahan Atas Peraturan Kepala Badan Pusat Statistik Nomor 55 Tahun 2017 tentang Kode dan Nama Wilayah Kerja Statistik Tahun 2017
 Chief Statistician Regulation Number 29/2018, January 15 2018, as a revision of Chief Statistician regulation Number 55 of 2017 on Code and Name of Regional Level of Data Collection

Gambar 2.2
Figures

Jumlah Rukun Warga dan Rukun Tetangga Menurut Kecamatan di Kabupaten Trenggalek, 2023
Number of Community Groups and Neighbourhood Groups by Subdistrict in Trenggalek Regency, 2023

2.1 WILAYAH ADMINISTRATIF ADMINISTRATIVE AREA

Tabel 2.1.1 Jumlah Desa¹ Menurut Kecamatan di Kabupaten
Table 2.1.1 Jumlah Desa¹ Menurut Kecamatan di Kabupaten
Trenggalek, 2019–2023
*Number of Villages¹ by District in Trenggalek Regency,
2019–2023*

Kecamatan District	2019	2020	2021	2022	2023
(1)	(2)	(3)	(4)	(5)	(6)
010. Panggul	17	17	17	17	17
020. Munjungan	11	11	11	11	11
030. Watulimo	12	12	12	12	12
040. Kampak	7	7	7	7	7
050. Dongko	10	10	10	10	10
060. Pule	10	10	10	10	10
070. Karanganyan	12	12	12	12	12
071. Suruh	7	7	7	7	7
080. Gandusari	11	11	11	11	11
090. Durenan	14	14	14	14	14
100. Pogalan	10	10	10	10	10
110. Trenggalek	13	13	13	13	13
120. Tugu	15	15	15	15	15
130. Bendungan	8	8	8	8	8
Kabupaten Trenggalek	157	157	157	157	157

Catatan/Note: ¹Termasuk Unit Permukiman Transmigrasi (UPT)/Include Transmigration Settlement Unit
Sumber/Source: Peraturan Kepala Badan Pusat Statistik Nomor 29 Tahun 2018 Tanggal 15 Januari 2018 tentang Perubahan Atas Peraturan Kepala Badan Pusat Statistik Nomor 55 Tahun 2017 tentang Kode dan Nama Wilayah Kerja Statistik Tahun 2017
Chief Statistician Regulation Number 29/2018, January 15 2018, as a revision of Chief Statistician regulation Number 55 of 2017 on Code and Name of Regional Level of Data Collection

Tabel 2.1.2 Jumlah Kelurahan Menurut Kecamatan di Kabupaten Trenggalek, 2019–2023
Table *Number of Kelurahan by District in Trenggalek Regency, 2019–2023*

Kecamatan District	2019	2020	2021	2022	2023
(1)	(2)	(3)	(4)	(5)	(6)
010. Panggul
020. Munjungan
030. Watulimo
040. Kampak
050. Dongko
060. Pule
070. Karang
071. Suruh
080. Gandusari
090. Durenan
100. Pogalan
110. Trenggalek	5	5	5	5	5
120. Tugu
130. Bendungan
Kabupaten Trenggalek	5	5	5	5	5

Sumber/Source: Peraturan Kepala Badan Pusat Statistik Nomor 29 Tahun 2018 Tanggal 15 Januari 2018 tentang Perubahan Atas Peraturan Kepala Badan Pusat Statistik Nomor 55 Tahun 2017 tentang Kode dan Nama Wilayah Kerja Statistik Tahun 2017
Chief Statistician Regulation Number 29/2018, January 15 2018, as a revision of Chief Statistician regulation Number 55 of 2017 on Code and Name of Regional Level of Data Collection

Tabel 2.1.3 Jumlah Rukun Warga dan Rukun Tetangga Menurut Kecamatan di Kabupaten Trenggalek, 2023
Table *Number of Community Groups and Neighbourhood Groups by Subdistrict in Trenggalek Regency, 2023*

Kecamatan District	Rukun Warga (RW) Community Groups		Rukun Tetangga (RT) Neighbourhood Groups	
	2012	2023	2022	2023
(1)	(2)	(3)	(4)	(5)
010. Panggul	155	155	521	521
020. Munjungan	66	66	356	356
030. Watulimo	79	79	336	336
040. Kampak	76	76	251	251
050. Dongko	115	115	459	459
060. Pule	93	93	379	379
070. Karangany	71	71	296	296
071. Suruh	41	41	189	189
080. Gandusari	125	125	328	328
090. Durenan	81	81	313	313
100. Pogalan	121	121	319	319
110. Trenggalek	74	74	244	244
120. Tugu	99	99	324	324
130. Bendungan	64	64	202	202
Kabupaten Trenggalek	1.260	1.260	4.517	4.517

Sumber/Source: Peraturan Kepala Badan Pusat Statistik Nomor 29 Tahun 2018 Tanggal 15 Januari 2018 tentang Perubahan Atas Peraturan Kepala Badan Pusat Statistik Nomor 55 Tahun 2017 tentang Kode dan Nama Wilayah Kerja Statistik Tahun 2017
 Chief Statistician Regulation Number 29/2018, January 15 2018, as a revision of Chief Statistician regulation Number 55 of 2017 on Code and Name of Regional Level of Data Collection

2.2 DEWAN PERWAKILAN RAKYAT DAERAH REGIONAL HOUSE OF REPRESENTATIVE

Tabel 2.2.1 Jumlah Anggota Dewan Perwakilan Rakyat Daerah Menurut Partai Politik dan Jenis Kelamin di Kabupaten Trenggalek, 2023
Number of Regional House of Representatives's Members by Political Parties and Sex in Trenggalek Regency 2023

Partai Politik <i>Political Parties</i>	Jenis Kelamin <i>Sex</i>		Jumlah <i>Total</i>
	Laki-laki <i>Male</i>	Perempuan <i>Female</i>	
(1)	(2)	(3)	(4)
Partai Kebangkitan Bangsa (PKB)	10	1	11
Partai Persatuan Pembangunan (PPP)	1	...	1
Partai Demokrasi Indonesia Perjuangan (PDI-P)	8	1	9
Partai Golongan Karya (Golkar)	5	1	6
Partai Hati Nurani Rakyat (Hanura)	2	...	2
Partai Demokrat (PD)	5	...	5
Partai Gerakan Indonesia Raya (Gerindra)	3	...	3
Partai Amanat Nasional (PAN)	2	...	2
Partai Keadilan Sejahtera (PKS)	6	...	6
Kabupaten Trenggalek	42	3	45

Sumber/Source: Komisi Pemilihan Umum Kabupaten Trenggalek/*The National General Election Commission of Trenggalek Regency*

Tabel 2.2.2 Jumlah Anggota DPRD Hasil Pemilu 2019 Menurut Pendidikan dan Jenis Kelamin di Kabupaten Trenggalek
Table *Number of Assembly Members Election Result of 2019 Detailed Based on Education and Sex in Trenggalek Regency*

Partai Politik <i>Political Parties</i>	Jumlah Anggota DPRD <i>Number of Assembly Members</i>		
	Laki-laki <i>Male</i>	Perempuan <i>Female</i>	Jumlah <i>Total</i>
(1)	(2)	(3)	(4)
SD / Elementary School
SLTP/MTs / Junior High School
SLTA/SMK/MA / Senior High School	8	...	8
D-III/Sarjana Muda / Academy
D-IV
S-1 / Bachelor	23	2	25
S-2 / Master	10	1	11
S-3 / Doctorate	1	...	1
Kabupaten Trenggalek	42	3	45

Sumber/Source: Komisi Pemilihan Umum Kabupaten Trenggalek/The National General Election Commission of Trenggalek Regency

Tabel 2.2.3 Jumlah Anggota DPRD Hasil Pemilu 2019 Menurut Fraksi di Kabupaten Trenggalek
Table *Number of Assembly Members Election Result of 2019 Detailed Based on Faction in Trenggalek Regency*

Partai Politik <i>Political Parties</i>	Jumlah Anggota DPRD <i>Number of Assembly Members</i>
(1)	(2)
Fraksi Kebangkitan Bangsa	11
Fraksi Demokrasi Indonesia Perjuangan	9
Fraksi PARI	8
Fraksi Golongan Karya	6
Fraksi Demokrat	5
Fraksi Keadilan Sejahtera	6
Kabupaten Trenggalek	45

Sumber/Source: Komisi Pemilihan Umum Kabupaten Trenggalek/*The National General Election Commission of Trenggalek Regency*

Tabel 2.2.4 **Jumlah Anggota DPRD Dirinci Menurut Kelompok Umur di Kabupaten Trenggalek, 2023**
Table 2.2.4 **Number of Assembly Members Detailed Based on Ages Group in Trenggalek Regency, 2023**

Partai Politik <i>Political Parties</i>	Jumlah Anggota DPRD <i>Number of Assembly Members</i>
(1)	(2)
21 - 35 Tahun/Years Old	2
36 - 49 Tahun/Years Old	14
50 - 59 Tahun/Years Old	23
60 Tahun Keatas/Years Old	6
Kabupaten Trenggalek	45

Sumber/Source: Komisi Pemilihan Umum Kabupaten Trenggalek/*The National General Election Commission of Trenggalek Regency*

Tabel 2.2.5 **Rekapitulasi Jumlah Pemilih Pada Pemilu Presiden, 2019**
Table 2.2.5 **Recapitulation of Voters in the Presidential Election, 2019**

Kecamatan <i>District</i>	TPS	Jumlah Pemilih		
		Laki-Laki <i>Male</i>	Perempuan <i>Female</i>	Jumlah <i>Total</i>
(1)	(2)	(3)	(4)	(5)
010. Panggul	250	32.273	31.943	64.216
020. Munjungan	204	20.979	20.640	41.619
030. Watulimo	277	27.298	26.634	53.932
040. Kampak	140	14.884	14.836	29.720
050. Dongko	232	27.061	26.130	53.191
060. Pule	192	22.823	22.519	45.342
070. Karang	163	19.179	19.765	38.944
071. Suruh	99	10.549	10.528	21.077
080. Gandusari	160	20.714	20.725	41.439
090. Durenan	163	19.764	20.063	39.827
100. Pogalan	164	20.409	20.426	40.835
110. Trenggalek	206	24.711	25.541	50.252
120. Tugu	161	19.375	20.039	39.414
130. Bendungan	101	10.965	10.976	21.941
Kabupaten Trenggalek	2.512	290.984	290.765	581.740

Sumber/Source: Komisi Pemilihan Umum Kabupaten Trenggalek/The National General Election Commission of Trenggalek Regency

2.3 SUMBER DAYA MANUSIA HUMAN RESOURCES

Tabel 2.3.1 **Jumlah Pegawai Negeri Sipil Menurut Jabatan dan Jenis Kelamin di Kabupaten Trenggalek, Desember 2022 dan Desember 2023**
Number of Civil Servants by Occupation and Sex in Trenggalek Regency, Desember 2022 and Desember 2023

Jabatan <i>Occupation</i>	2022		Jumlah <i>Total</i>
	Laki-laki <i>Male</i>	Perempuan <i>Female</i>	
(1)	(2)	(3)	(4)
Fungsional Tertentu Specific Functional	1.648	2.765	4.413
Pelaksana/Fungsional Umum/Staf General Functional	1.056	581	1.637
Struktural / Structural	245	100	345
<i>Eselon V/ 5th Echelon</i>	-	-	-
<i>Eselon IV/ 4th Echelon</i>	119	67	186
<i>Eselon III/ 3rd Echelon</i>	108	29	137
<i>Eselon II/ 2nd Echelon</i>	18	4	22
<i>Eselon I/ 1st Echelon</i>	-	-	-
Jumlah/Total	2.949	3.446	6.395

Lanjutan Tabel/*Continued Table 2.3.1*

Jabatan <i>Occupation</i>	2023		
	Laki-laki <i>Male</i>	Perempuan <i>Female</i>	Jumlah <i>Total</i>
(1)	(2)	(3)	(4)
Fungsional Tertentu Specific Functional	2.439	4.156	6.595
Pelaksana/Fungsional Umum/Staf General Functional	904	428	1.332
Struktural / Structural	229	97	326
<i>Eselon V/ 5th Echelon</i>	-	-	-
<i>Eselon IV/ 4th Echelon</i>	104	60	164
<i>Eselon III/ 3rd Echelon</i>	103	33	136
<i>Eselon II/ 2nd Echelon</i>	22	4	26
<i>Eselon I/ 1st Echelon</i>	-	-	-
Jumlah/Total	3.801	4.778	8.253

Catatan/Note: ...

Sumber/Source: Badan Kepegawaian, Pendidikan dan Pelatihan Daerah Kabupaten Trenggalek/*Regional Personnel Affairs, Education and Training Agency of Trenggalek Regency*

Tabel
Table 2.3.2

Jumlah Pegawai Negeri Sipil Menurut Tingkat Pendidikan dan Jenis Kelamin di Kabupaten Trenggalek, Desember 2022 dan Desember 2023
Number of Civil Servants by Educational Level and Sex in Trenggalek Regency, Desember 2022 and Desember 2023

Tingkat Pendidikan <i>Educational Level</i>	2022		
	Laki-laki <i>Male</i>	Perempuan <i>Female</i>	Jumlah <i>Total</i>
(1)	(2)	(3)	(4)
Sampai dengan SD <i>Up to Primary School</i>	73	6	79
SMP/Sederajat <i>General Vocational/Junior High School</i>	163	12	175
SMA/Sederajat <i>General Vocational/Senior High School</i>	694	311	1.005
Diploma I, II/Akta I, II <i>Diploma I/Akta I</i>	54	47	101
Diploma III/Akta III/Sarjana Muda <i>Diploma III/Akta III/Bachelor</i>	271	677	948
Tingkat Sarjana/Doktor/Ph.D <i>University Graduates</i>	1.960	2.457	4.417
Jumlah/Total	3.215	3.510	6.725

Lanjutan Tabel/*Continued Table 2.3.2*

Tingkat Pendidikan <i>Educational Level</i>	2023		
	Laki-laki <i>Male</i>	Perempuan <i>Female</i>	Jumlah <i>Total</i>
(1)	(2)	(3)	(4)
Sampai dengan SD <i>Up to Primary School</i>	36	3	39
SMP/Sederajat <i>General Vocational/Junior High School</i>	96	7	103
SMA/Sederajat <i>General Vocational/Senior High School</i>	649	223	872
Diploma I, II/Akta I, II <i>Diploma I/Akta I</i>	25	11	36
Diploma III/Akta III/Sarjana Muda <i>Diploma III/Akta III/Bachelor</i>	425	1.119	1.544
Tingkat Sarjana/Doktor/Ph.D <i>University Graduates</i>	2.341	3.318	5.659
Jumlah/Total	3.572	4.681	8.253

Catatan/Note: ...

Sumber/Source: Badan Kepegawaian, Pendidikan dan Pelatihan Daerah Kabupaten Trenggalek/*Regional Personnel Affairs, Education and Training Agency of Trenggalek Regency*

Tabel 2.3.3 Jumlah Aparatur Sipil Negara Menurut Tingkat Kepangkatan dan Jenis Kelamin di Kabupaten Trenggalek, 2023
Number of Civil Servants by Hierarchy and Sex in Trenggalek Regency, 2023

Pangkat/Golongan/Ruang Hierarchy	PNS		
	Laki-laki Male	Perempuan Female	Jumlah Total
(1)	(2)	(3)	(4)
Golongan I/Range I	41	2	43
1. I/A (Juru Muda/Junior Clerk)	-	-	-
2. I/B (Juru Muda Tingkat I/First Class Junior Clerk)	-	-	-
3. I/C (Juru/Clerk)	7	-	7
4. I/D (Juru Tingkat I/First Class Clerk)	34	2	36
Golongan II/Range II	636	414	1.050
5. II/A (Pengatur Muda/Junior Supervisor)	80	4	84
6. II/B (Pengatur Muda Tingkat I/First Class Junior Supervisor)	74	6	80
7. II/C (Pengatur/Supervisor)	210	238	448
8. II/D (Pengatur Tingkat I/First Class Supervisor)	272	166	438
Golongan III/Range III	1.407	2.062	3.469
9. III/A (Penata Muda/Junior Superintendent)	407	517	924
10. III/B (Penata Muda Tingkat I/First Class Junior Superintendent)	237	377	614
11. III/C (Penata/Superintendent)	267	450	717
12. III/D (Penata Tingkat I/First Class Superintendent)	496	718	1.214
Golongan IV/Range IV	625	712	1.337
13. IV/A (Pembina/Administrator)	271	242	513
14. IV/B (Pembina Tingkat I/First Class Administrator)	292	390	682
15. IV/C (Pembina Utama Muda/Junior Administrator)	53	78	131
16. IV/D (Pembina Utama Madya/Middle Administrator)	9	2	11
17. IV/E (Pembina Utama/Senior Administrator)	-	-	-
Kelas V	-	-	-
Kelas VII	-	-	-
Kelas IX	-	-	-
Kelas X	-	-	-
Jumlah/Total	2.709	3.190	5.899

Lanjutan Tabel/Continued Table 2.3.3

Pangkat/Golongan/Ruang Hierarchy	PPPK		
	Laki-laki Male	Perempuan Female	Jumlah Total
(1)	(2)	(3)	(4)
Golongan I/Range I	-	-	-
1. I/A (Juru Muda/Junior Clerk)	-	-	-
2. I/B (Juru Muda Tingkat I/First Class Junior Clerk)	-	-	-
3. I/C (Juru/Clerk)	-	-	-
4. I/D (Juru Tingkat I/First Class Clerk)	-	-	-
Golongan II/Range II	-	-	-
5. II/A (Pengatur Muda/Junior Supervisor)	-	-	-
6. II/B (Pengatur Muda Tingkat I/First Class Junior Supervisor)	-	-	-
7. II/C (Pengatur/Supervisor)	-	-	-
8. II/D (Pengatur Tingkat I/First Class Supervisor)	-	-	-
Golongan III/Range III	-	-	-
9. III/A (Penata Muda/Junior Superintendent)	-	-	-
10. III/B (Penata Muda Tingkat I/First Class Junior Superintendent)	-	-	-
11. III/C (Penata/Superintendent)	-	-	-
12. III/D (Penata Tingkat I/First Class Superintendent)	-	-	-
Golongan IV/Range IV	-	-	-
13. IV/A (Pembina/Administrator)	-	-	-
14. IV/B (Pembina Tingkat I/First Class Administrator)	-	-	-
15. IV/C (Pembina Utama Muda/Junior Administrator)	-	-	-
16. IV/D (Pembina Utama Madya/Middle Administrator)	-	-	-
17. IV/E (Pembina Utama/Senior Administrator)	-	-	-
Kelas V	47	9	56
Kelas VII	142	331	473
Kelas IX	665	1.142	1.807
Kelas X	9	9	18
Jumlah/Total	863	1.491	2.354

Lanjutan Tabel/Continued Table 2.3.3

Pangkat/Golongan/Ruang Hierarchy	ASN		
	Laki-laki Male	Perempuan Female	Jumlah Total
(1)	(2)	(3)	(4)
Golongan I/Range I	41	2	43
1. I/A (Juru Muda/Junior Clerk)	0	0	0
2. I/B (Juru Muda Tingkat I/First Class Junior Clerk)	0	0	0
3. I/C (Juru/Clerk)	7	0	7
4. I/D (Juru Tingkat I/First Class Clerk)	34	2	36
Golongan II/Range II	636	414	1.050
5. II/A (Pengatur Muda/Junior Supervisor)	80	4	84
6. II/B (Pengatur Muda Tingkat I/First Class Junior Supervisor)	74	6	80
7. II/C (Pengatur/Supervisor)	210	238	448
8. II/D (Pengatur Tingkat I/First Class Supervisor)	272	166	438
Golongan III/Range III	1.407	2.062	3.469
9. III/A (Penata Muda/Junior Superintendent)	407	517	924
10. III/B (Penata Muda Tingkat I/First Class Junior Superintendent)	237	377	614
11. III/C (Penata/Superintendent)	267	450	717
12. III/D (Penata Tingkat I/First Class Superintendent)	496	718	1.214
Golongan IV/Range IV	1.488	2.203	3.691
13. IV/A (Pembina/Administrator)	271	242	513
14. IV/B (Pembina Tingkat I/First Class Administrator)	292	390	682
15. IV/C (Pembina Utama Muda/Junior Administrator)	53	78	131
16. IV/D (Pembina Utama Madya/Middle Administrator)	9	2	11
17. IV/E (Pembina Utama/Senior Administrator)	0	0	0
Kelas V	47	9	56
Kelas VII	142	331	473
Kelas IX	665	1.142	1.807
Kelas X	9	9	18
Jumlah/Total	3.572	4.681	8.253

Catatan/Note: ...

Sumber/Source: Badan Kepegawaian, Pendidikan dan Pelatihan Daerah Kabupaten Trenggalek/Regional Personnel Affairs, Education and Training Agency of Trenggalek Regency

Tabel
Table 2.3.4

**Jumlah Aparatur Sipil Negara Menurut Dinas/Instansi
Pemerintah dan Jenis Kelamin di Kabupaten Trenggalek,
2023**
*Number of Civil Servants by Institution/Office and Sex in
Trenggalek Regency, 2023*

Dinas/Instansi Pemerintah <i>Hierarchy</i>	Jenis Kelamin/Sex		
	Laki-laki <i>Male</i>	Perempuan <i>Female</i>	Jumlah <i>Total</i>
(1)	(2)	(3)	(4)
Sekretariat Daerah	69	55	124
Sekretariat Dprd	22	13	35
Inspektorat	26	20	46
Dinas Pendidikan, Pemuda Dan Olahraga	1.892	2.640	4.532
Dinas Kesehatan, Pengendalian Penduduk Dan Keluarga Berencana	574	1.495	2.069
Dinas Pekerjaan Umum Dan Penataan Ruang	82	19	101
Dinas Perumahan, Kawasan Permukiman Dan Lingkungan Hidup	71	17	88
Satuan Polisi Pamong Praja Dan Kebakaran	64	5	69
Dinas Sosial, Pemberdayaan Perempuan Dan Perlindungan Anak	25	10	35
Dinas Perindustrian Dan Tenaga Kerja	19	13	32
Dinas Pertanian Dan Pangan	103	88	191
Dinas Kependudukan Dan Pencatatan Sipil	31	18	49
Dinas Pemberdayaan Masyarakat Dan Desa	21	14	35
Dinas Perhubungan	62	8	70
Dinas Komunikasi Dan Informatika	27	17	44
Dinas Koperasi Dan Usaha Mikro Dan Perdagangan	52	25	77
Dinas Penanaman Modal Dan Pelayanan Terpadu Satu Pintu	12	14	26
Dinas Kearsipan Dan Perpustakaan	11	15	26
Dinas Perikanan	21	13	34
Dinas Pariwisata Dan Kebudayaan	52	22	74

Lanjutan Tabel/*Continued Table 2.3.4*

Dinas/Instansi Pemerintah <i>Hierarchy</i>	Jenis Kelamin/Sex		
	Laki-laki <i>Male</i>	Perempuan <i>Female</i>	Jumlah <i>Total</i>
(1)	(2)	(3)	(4)
Badan Perencanaan Pembangunan, Penelitian Dan Pengembangan Daerah	29	19	48
Badan Keuangan Daerah	30	28	58
Badan Kepegawaian Daerah	25	23	48
Badan Penanggulangan Bencana Daerah	20	6	26
Kecamatan Trenggalek	28	13	41
Kecamatan Pogalan	11	5	16
Kecamatan Durenan	11	6	17
Kecamatan Watulimo	12	3	15
Kecamatan Munjungan	9	3	12
Kecamatan Kampak	9	4	13
Kecamatan Gandusari	8	6	14
Kecamatan Karangn	12	6	18
Kecamatan Suruh	13	2	15
Kecamatan Dongko	13	2	15
Kecamatan Pule	7	4	11
Kecamatan Tugu	11	5	16
Kecamatan Bendungan	11	4	15
Kecamatan Panggul	12	2	14
Badan Kesatuan Bangsa Dan Politik	17	6	23
Dinas Peternakan	48	13	61

Catatan/*Note*: ...Sumber/*Source*: Badan Kepegawaian, Pendidikan dan Pelatihan Daerah Kabupaten Trenggalek/*Regional Personnel Affairs, Education and Training Agency of Trenggalek Regency*

Tabel 2.3.5 Jumlah Anggota Kepolisian Menurut Pendidikan, Usia dan Jenis Kelamin di Kabupaten Trenggalek, 2023
Number of Police Officer Based on Education, Age and Gender in Trenggalek Regency, 2023

Uraian Description	Jenis Kelamin/Sex		
	Laki-laki Male	Perempuan Female	Jumlah Total
(1)	(2)	(3)	(4)
1. Menurut Pendidikan / By Education			
a. SD	-	-	-
b. SMP	-	-	-
c. SMA	303	4	307
d. Akademi/Universitas	349	28	377
Jumlah/Total	652	32	684
2. Menurut Usia / By to Age			
a. < 25 Tahun	41	1	42
b. 25-34 Tahun	107	22	129
c. >35 Tahun	504	9	513
Jumlah/Total	652	32	684

Catatan/Note: ...

Sumber/Source: Kepolisian Resort Kabupaten Trenggalek/State Police, East Java Area in Trenggalek

Tabel
Table 2.3.6

Jumlah Anggota Kepolisian Menurut Golongan Pangkat dan Jenis Kelamin di Kabupaten Trenggalek, 2023
Number of Police Officer Based on Hierarchy and Gender in Trenggalek Regency, 2023

Golongan kepangkatan <i>Hierarchy</i>	Jenis Kelamin/Sex		
	Laki-laki <i>Male</i>	Perempuan <i>Female</i>	Jumlah <i>Total</i>
(1)	(2)	(3)	(4)
1. Perwira	62	1	63
2. Bintara	590	31	621
3. Tantama	-	-	-
Jumlah/Total	652	32	684

Catatan/Note: ...

Sumber/Source: Kepolisian Resort Kabupaten Trenggalek/State Police, East Java Area in Trenggalek

2.4 KEUANGAN PEMERINTAH GOVERNMENT FINANCE

Tabel 2.4.1 Realisasi Pendapatan Pemerintah Kabupaten Trenggalek Menurut Jenis Pendapatan, 2022 dan 2023
Actual Trenggalek Regency Government Revenues by Kind of Revenues (thousand rupiahs), 2022 and 2023

Jenis Pendapatan/Kind of Revenues	2022	2023
(1)	(2)	(3)
PENDAPATAN DAERAH/REGIONAL REVENUE	2.046.436.048.932,63	1.878.969.529.314,71
1. Pendapatan Asli Daerah (PAD)/Regional Revenue	422.488.717.357,63	266.149.920.846,71
1.1 Pajak Daerah/Regional Tax	48.342.171.621,00	55.434.711.327,00
1.2 Retribusi Daerah/Regional Retribution	16.992.458.116,00	19.606.921.161,00
1.3 Hasil Perusahaan Milik Daerah dan Pengelolaan Kekayaan Daerah yang Dipisahkan <i>Regional-Owned Company Revenue and Separated Management of Regional Wealth</i>	5.836.041.735,95	5.401.239.576,01
1.4 Lain-lain PAD yang Sah/Other Regional Revenue	351.318.045.884,68	185.707.048.782,70
PENDAPATAN TRANSFER	1.618.122.565.458,00	1.606.249.458.073,00
2. Pendapatan Transfer Pemerintah Pusat	1.476.720.332.106,00	1.447.235.754.273,00
2.1 Dana Perimbangan/Balance Fund	1.300.645.390.706,00	1.239.341.945.273,00
2.2 Bagi Hasil Pajak/Tax Sharing Revenue	53.082.401.184,00	60.965.030.252,00
2.3 Bagi Hasil Bukan Pajak/Sumber Daya Alam <i>Non-Tax Sharing Revenue/Natural Resources</i>	81.684.194.698,00	35.315.338.000,00
2.4 Dana Alokasi Umum/General Allocation Fund	819.657.002.028,00	862.496.722.805,00
2.5 Dana Alokasi Khusus/Special Allocation Fund	346.221.792.796,00	280.564.854.216,00
2.6 Dana Intensif Daerah/Village Intensive Fund	19.284.465.000,00	42.011.238.000,00
2.7 Dana Desa/Village Fund	156.790.476.400,00	165.882.571.000,00
Pendapatan Transfer Antar Daerah	141.402.233.352,00	159.013.703.800,00
2.8 Pendapatan Bagi Hasil/Profit Sharing Income	124.452.089.352,00	152.298.834.600,00
2.9 Bantuan Keuangan/Vinancial Assistance	16.950.144.000,00	6.714.869.200,00
3. Lain-lain Pendapatan yang Sah/Other Revenue	5.824.766.117,00	6.570.150.395,00
3.1 Pendapatan Hibah/Grant	5.817.728.117,00	6.557.280.395,00
3.2 Lain-lain Pendapatan Sesuai dengan Ketentuan Peraturan Perundang-Undangan	7.038.000,00	12.870.000,00

Sumber/Source: Badan Keuangan Daerah Kabupaten Trenggalek/Regional Financial Agency in Trenggalek Regency

Tabel 2.4.2 **Realisasi Belanja Pemerintah Kabupaten Trenggalek Menurut Jenis Belanja, 2022 dan 2023**
Actual Trenggalek Regency Government Expenditures by Kind of Expenditures (thousand rupiahs), 2022 and 2023

Jenis Pendapatan Kind of Revenues	2022	2021
(1)	(2)	(3)
BELANJA DAERAH/REGIONAL EXPENSES	2.167.412.235.228,31	1.934.820.820.597,73
1. Belanja Operasi/Operating Expenses	1.343.536.024.839,96	1.452.767.166.278,66
1.1 Belanja Pegawai/Personnel Expenditures	770.435.030.179,81	783.113.368.383,58
1.2 Belanja Barang dan Jasa/Goods and Services Expenditures	512.908.307.940,39	580.467.578.265,67
1.3 Belanja Bunga/Interest Expenditures	6.001.517.142,00	11.531.763.757,00
1.4 Belanja Subsidi/Subsidies Expenditures	5.100.000,00	-
1.5 Belanja Hibah/Grant Expenditures	50.011.119.577,76	75.639.080.872,41
1.6 Belanja Bantuan Sosial/Social Aid Expenditures	4.174.950.000,00	2.015.375.000,00
2. Belanja Modal/Direct Expenditures	552.521.694.988,35	190.693.377.454,07
2.1 Belanja Modal Tanah/Land Capital Expenditures	139.788.050,00	4.223.481.345,00
2.2 Belanja Modal Peralatan dan Mesin/Equipment and Machinery Capital Expenditures	172.067.592.954,66	68.717.099.976,87
2.3 Belanja Modal Gedung dan Bangunan/Building and Structures Capital Expenditure	156.244.118.905,63	48.279.709.430,66
2.4 Belanja Modal Jalan, Jaringan, dan Irigasi/Capital Expenditure for roads, networks, and irrigation	220.946.670.044,06	68.018.711.821,54
2.5 Belanja Modal Aset Tetap/Fixed Asset Capital Expenditure	3.123.525.034,00	1.152.058.380,00
2.6 Belanja Modal Aset Lainnya/Capital Expenditure on Other Assets	-	302.316.500,00
3. Belanja Tidak Terduga/Unpredicted Expenses	3.340.000.801,00	7.984.181.165,00
3.1 Belanja Tidak Terduga/Unpredicted Expenditures	3.340.000.801,00	7.984.181.165,00
4. Belanja Transfer/Transfer Expenditures	268.014.514.599,00	283.376.095.700,00
4.1 Belanja Bagi Hasil/Sharing Funds Expenditure	5.883.502.000,00	7.396.142.100,00
4.2 Belanja Bantuan Keuangan/Financial Aids Expenditure	262.131.012.599,00	275.979.953.600,00
SURPLUS (DEFISIT)	120.976.186.295,68	295.824.643.491,04

Sumber/Source: Badan Keuangan Daerah Kabupaten Trenggalek/Regional Financial Agency in Trenggalek Regency

JUMLAH PENDUDUK DI KABUPATEN TRENGGALEK TAHUN 2023

POPULATION IN TRENGGALEK REGENCY 2023

**KECAMATAN SURUH MEMILIKI
PENDUDUK PALING SEDIKIT**
SURUH SUB REGENCY HAS THE SMALLEST
POPULATION.

26.795

756.109

**JUMLAH PENCARI KERJA TERDAFTAR
DI KABUPATEN TRENGGALEK**

NUMBER OF REGISTERES JOB APPLICANTS IN
TRENGGALEK REGENCY

2.315



**PENCARI KERJA TERBANYAK
BERASAL DARI KECAMATAN
WATULIMO.**

THE MOST JOB SEEKER IS FROM WATULIMO SUB
REGENCY.

508



PENJELASAN TEKNIS

TECHNICAL NOTES

- | | |
|--|---|
| <p>1. Sumber utama data kependudukan adalah sensus penduduk yang dilaksanakan setiap sepuluh tahun sekali. Sensus penduduk telah dilaksanakan sebanyak enam kali sejak Indonesia merdeka, yaitu tahun 1961, 1971, 1980, 1990, 2000, dan 2010.</p> | <p>1. <i>The main source of demographic data is population census, which is conducted every ten years. Population Census has been conducted six times since Indonesia's independence: 1961, 1971, 1980, 1990, 2000, and 2010.</i></p> |
| <p>2. Di dalam sensus penduduk, pencacahan dilakukan terhadap seluruh penduduk yang berdomisili di wilayah teritorial Indonesia termasuk warga negara asing kecuali anggota korps diplomatik negara sahabat beserta keluarganya.</p> | <p>2. <i>The population census enumerates all residents who domicile in the entire territory of Indonesia including foreign citizens except the diplomatic corps members and their families.</i></p> |
| <p>3. Metode pengumpulan data dalam sensus dilakukan dengan wawancara antara petugas sensus dengan responden dan juga melalui e-census. Pencatatan penduduk menggunakan konsep usual residence, yaitu konsep di mana penduduk biasa bertempat tinggal. Bagi penduduk yang bertempat tinggal tetap dicacah di mana mereka biasa tinggal, sedangkan untuk penduduk yang tidak bertempat tinggal tetap dicacah di tempat di mana mereka ditemukan petugas sensus pada malam 'Hari Sensus'. Termasuk penduduk yang tidak bertempat tinggal tetap adalah tuna wisma, awak kapal berbendera Indonesia,</p> | <p>3. <i>The method of data collection in a population census involves interviewing respondents and conducting e-census. Enumeration of the population uses the concept of "usual residence", which is the concept of "places where people usually live". De jure was applied to the permanent residents, while de facto was applied to non-permanent residents. The permanent residents were enumerated in place where they normally live, the non-permanent residents were enumerated where they were found by the enumerators, on the night of 'Census Date'. The non permanent residents include homeless people,</i></p> |

penghuni perahu/rumah apung, masyarakat terpencil/terasing, dan pengungsi. Bagi mereka yang mempunyai tempat tinggal tetap dan sedang bepergian ke luar wilayah lebih dari enam bulan, tidak dicacah di tempat tinggalnya, tetapi dicacah di tempat tujuannya.

ship crew, boat people, remote area community, and internally

4. Untuk tahun yang tidak dilaksanakan sensus penduduk, data kependudukan diperoleh dari hasil proyeksi penduduk. Proyeksi penduduk merupakan suatu perhitungan ilmiah yang didasarkan pada asumsi dari komponen-komponen perubahan penduduk, yaitu kelahiran, kematian, dan migrasi. Proyeksi penduduk Indonesia 2010–2035 menggunakan data dasar penduduk hasil SP2010.
 5. Penduduk Indonesia adalah semua orang yang berdomisili di wilayah teritorial Indonesia selama 6 bulan atau lebih dan atau mereka yang berdomisili kurang dari 6 bulan tetapi bertujuan menetap.
 6. Laju pertumbuhan penduduk adalah angka yang menunjukkan persentase penambahan penduduk dalam jangka waktu tertentu.
4. *For the periods where the population census is not conducted, population projection is done to estimate population during those years. The population projection is an estimate based on the demographic components, such as birth, death, and migration. Indonesia's 2010–2035 population projection used the 2010 Population Census as the base population.*
 5. *The population of Indonesia are all residents of the entire territory of Indonesia who have stayed for six months or longer, and those who intended to stay more than six months even though their length of stay is less than six months.*
 6. *The growth rate of population is the number that show percentage of population growth within a specified period.*

7. Kepadatan penduduk adalah rasio banyaknya penduduk per kilometer persegi.
 8. Rasio jenis kelamin adalah perbandingan antara penduduk laki-laki dan penduduk perempuan pada suatu wilayah dan waktu tertentu. Biasanya dinyatakan dengan banyaknya penduduk laki-laki untuk 100 penduduk perempuan.
 9. Distribusi penduduk adalah pola persebaran penduduk di suatu wilayah, baik berdasarkan batas-batas geografis maupun berdasarkan batas-batas administrasi pemerintahan.
 10. Komposisi penduduk adalah pola persebaran penduduk menurut karakteristiknya, contoh: penduduk menurut kelompok umur, penduduk menurut jenis kelamin.
 11. Rumah tangga adalah seseorang atau sekelompok orang yang mendiami sebagian atau seluruh bangunan fisik/sensus dan biasanya tinggal bersama serta pengelolaan makan dari satu dapur.
 12. Yang dimaksud makan dari satu dapur adalah jika pengurusan kebutuhan sehari-harinya dikelola bersama-sama menjadi satu.
7. *Population density is ratio of population per square kilometer.*
 8. *Sex ratio is the ratio of male population to female population in a given area and time, usually expressed as the number of males for every 100 females*
 9. *Population distribution is the pattern of population distribution in an area, either by geographic boundaries or by government administrative boundaries.*
 10. *Population compotion is the pattern of population distribution by its characteristics, example: population by age group, population by sex.*
 11. *Household is an individual or group of people living in a physical/census building unit or part of it and usually commit on a common provision for food and other essentials of living. Common provision for food means one organising daily needs for all of household members.*
 12. *Household member are those who usually lives in a household regardless of their location at the time of enumeration.*

- | | |
|--|---|
| <p>13. Anggota rumah tangga adalah semua orang yang biasanya bertempat tinggal di suatu rumah tangga, baik yang berada di rumah pada waktu pencacahan maupun yang sementara tidak ada.</p> | <p>13. <i>Average household size is the average number of household members per household.</i></p> |
| <p>14. Rata-rata anggota rumah tangga adalah angka yang menunjukkan rata-rata jumlah anggota rumah tangga per rumah tangga.</p> | <p>14. <i>Average household size is the average number of household members per household.</i></p> |
| <p>15. Penduduk usia kerja adalah penduduk yang berumur 15 tahun ke atas.</p> | <p>15. <i>Working age population is persons of 15 years and over.</i></p> |
| <p>16. Angkatan kerja adalah penduduk usia kerja (15 tahun ke atas) yang bekerja, punya pekerjaan namun sementara tidak bekerja, dan pengangguran.</p> | <p>16. <i>Labor force or economically active are persons of 15 years and over, who in the previous week were working, temporarily absent from work but having jobs, and unemployment.</i></p> |
| <p>17. Bekerja adalah kegiatan ekonomi yang dilakukan oleh seseorang dengan maksud memperoleh atau membantu memperoleh pendapatan atau keuntungan dan lamanya bekerja paling sedikit 1 jam secara terus menerus dalam seminggu yang lalu (termasuk pekerja keluarga tanpa upah yang membantu dalam suatu usaha/ kegiatan ekonomi).</p> | <p>17. <i>Working is economic activity conducted by a person and intended to earn income by doing work or helping to do work at least one hour continuously during the reference week (including unpaid family worker/s for any economic activity).</i></p> |
| <p>18. Jumlah jam kerja seluruhnya adalah jumlah jam kerja yang digunakan untuk bekerja (tidak termasuk jam kerja istirahat resmi dan jam kerja yang digunakan</p> | <p>18. <i>Total working hours is the total hours spent by an employee to perform all jobs (excluding the time used for other activities which are not classified as work).</i></p> |

untuk hal-hal di luar pekerjaan).

- | | |
|--|---|
| <p>19. Lapangan usaha adalah bidang kegiatan dari pekerjaan/tempat bekerja di mana seseorang bekerja. Klasifikasi lapangan usaha mengikuti Klasifikasi Baku Lapangan Usaha Indonesia (KBLI) dalam 1 digit.</p> | <p>18. <i>Industry is field of a person's activity or establishment. The classification of industries follows the Indonesia Standard Industrial Classification (KBLI) in one digit.</i></p> |
| <p>20. Status pekerjaan adalah kedudukan seseorang dalam unit usaha/kegiatan dalam melakukan pekerjaan.</p> | <p>19. <i>Employment status is the status of a person at his place of work or establishment where he was employed.</i></p> |
| <p>21. Berusaha sendiri tanpa dibantu orang lain adalah bekerja atau berusaha dengan menanggung risiko secara ekonomis, yaitu dengan tidak kembalinya ongkos produksi yang telah dikeluarkan dalam rangka usahanya tersebut, serta tidak menggunakan pekerja dibayar maupun pekerja tak dibayar, termasuk yang sifat pekerjaannya memerlukan teknologi atau keahlian khusus.</p> | <p>20. <i>Own-account worker is a person who works at his own risk without assisted by paid per mount worker or unpaid worker include technical job or skill job.</i></p> |
| <p>22. Berusaha dibantu buruh tidak tetap/buruh tidak dibayar adalah bekerja atau berusaha atas risiko sendiri, dan menggunakan buruh/pekerja tak dibayar dan atau buruh/pekerja tidak tetap.</p> | <p>21. <i>Employer assisted by temporary workers/unpaid worker is a person who works at his own risk and assisted by temporary worker/unpaid worker.</i></p> |
| <p>23. Berusaha dibantu buruh tetap/buruh dibayar adalah berusaha atas risiko sendiri dan mempekerjakan paling sedikit satu orang buruh/pekerja tetap</p> | <p>22. <i>Employer assisted by permanent workers/paid workers is a person who does his business at her/his own risk at least one assisted by paid permanent worker.</i></p> |

yang dibayar.

24. Buruh/karyawan/pegawai adalah seseorang yang bekerja pada orang lain atau instansi/kantor/ perusahaan secara tetap dengan menerima upah/gaji baik berupa uang maupun barang. Buruh yang tidak mempunyai majikan tetap, tidak digolongkan sebagai buruh/karyawan, tetapi sebagai pekerja bebas. Seseorang dianggap memiliki majikan tetap jika memiliki 1 (satu) majikan (orang/rumah tangga) yang sama dalam sebulan terakhir, khusus pada sektor bangunan batasannya tiga bulan. Apabila majikannya instansi/lembaga, boleh lebih dari satu.
25. Pekerja bebas adalah seseorang yang bekerja pada orang lain/majikan/institusi yang tidak tetap (lebih dari 1 majikan dalam sebulan terakhir) di usaha pertanian baik berupa usaha rumah tangga maupun bukan usaha rumah tangga, ataupun di nonpertanian atas dasar balas jasa dengan menerima upah atau imbalan baik berupa uang maupun barang, dan baik dengan sistem pembayaran harian maupun borongan.
26. Pekerja tak dibayar adalah seseorang yang bekerja membantu usaha untuk memperoleh penghasilan/
23. *Employee is a person who work permanently for other people or institution/office/ company and gains some money/cash or goods as wage/salary. Labor who have no permanent employer is not categorized as a laborer/ worker/ employee but casual worker. A laborer in general is considered to have a permanent employer if he has the same employer during the past month, particularly for building construction sector is 3 months. If the employer is an institution, more than 1 (one) employer is allowed.*
24. *Casual employee is a person who does not work permanently for other people/employer/ institution (more than 1 employer during the 1 month) in agricultural sector, either home industry or not home industry, or in non-agricultural sector based on remuneration paid with money or goods, and based on daily or contact payment system.*
25. *Unpaid worker is a person who intended to work without pay either with money or good, in an establishment run by other*

keuntungan yang dilakukan oleh salah seorang anggota rumah tangga atau bukan anggota rumah tangga tanpa mendapat upah/gaji baik berupa uang maupun barang.

members of the family, relative or neighbour.

<https://trenggalekkab.bps.go.id>

ULASAN

Kabupaten Trenggalek dengan luas wilayah 1.261,40 km². Jumlah penduduk menurut hasil proyeksi penduduk, adalah 739.669 jiwa. Dari jumlah seluruh penduduk tersebut rasio jenis kelaminnya sebesar 100,92.

Sebaran penduduk pada tahun 2022 menunjukkan bahwa di Kecamatan Panggul berpenduduk terbanyak dengan 79.890 jiwa. Kecamatan yang paling sedikit jumlah penduduknya adalah kecamatan Bendungan yaitu 27.397 jiwa.

Kepadatan penduduk Kabupaten Trenggalek sebesar 586 orang/Km² dimana Kecamatan Pogalan mempunyai tingkat kepadatan penduduk paling tinggi yaitu sebesar 1.265 jiwa/Km². Kecamatan yang tingkat kepadatan penduduknya paling rendah adalah Kecamatan Bendungan dengan 301 jiwa/ km².

DESCRIPTION

Trenggalek Regency with an area of 1,261.40 km². The total population, according to the population projection, is 739.669 people. Of the total population, the sex ratio is 100.92.

The distribution of the population in 2022 shows that Panggul District has the most population with 79.890 people. The sub-district with the least population is the Bendungan sub-district, which is 27,397 people.

Trenggalek regency has density 586 people/Km² However Pogalan districts has the highest density. It is about 1.265 people / Km². Moreover the sub district which has the smallest density is Bendungan Subdistrict. It is about 301 people / km².

3.1 PENDUDUK POPULATION

Tabel 3.1.1 Penduduk, Laju Pertumbuhan Penduduk, Distribusi Persentase Penduduk, Kepadatan Penduduk, Rasio Jenis Kelamin Penduduk Menurut Kecamatan di Kabupaten Trenggalek, 2023
Population, Population Growth Rate, Percentage Distribution of Population, Population Density, and Population Sex Ratio by District in Trenggalek Regency, 2023

Kecamatan Subdistrict	Penduduk Population	
	2022	2023
(1)	(2)	(3)
Panggul	80.957	81.492
Munjungan	54.159	54.498
Watulimo	57.450	72.855
Kampak	67.663	38.453
Dongko	49.270	68.272
Pule	50.451	57.843
Karangan	38.275	50.853
Suruh	71.927	26.795
Gandusari	28.250	54.167
Durenan	53.976	51.917
Pogalan	66.621	53.737
Trenggalek	53.614	66.887
Tugu	51.722	49.749
Bendungan	26.744	28.591
Kabupaten Trenggalek	751.079	756.109

Lanjutan Tabel/*Continued Table 3.1.1*

Kecamatan Subdistrict	Laju Pertumbuhan Penduduk per Tahun Annual Population Growth Rate (%)	
	2021-2022	2022-2023
(1)	(2)	(3)
Panggul	0,52	0,66
Munjungan	0,57	0,63
Watulimo	0,77	1,29
Kampak	0,43	0,47
Dongko	0,58	0,90
Pule	0,34	0,68
Karangan	0,46	0,80
Suruh	0,50	0,19
Gandusari	0,53	0,35
Durenan	0,62	0,38
Pogalan	0,28	0,23
Trenggalek	0,53	0,40
Tugu	0,25	0,97
Bendungan	1,01	1,21
Kabupaten Trenggalek	0,52	0,67

Lanjutan Tabel/*Continued Table* 3.1.1

Kecamatan <i>Subdistrict</i>	Persentase Penduduk <i>Percentage of Total Population</i>	
	2022	2023
(1)	(2)	(3)
Panggul	10,78	10,78
Munjungan	7,21	7,21
Watulimo	9,58	9,64
Kampak	5,10	5,09
Dongko	9,01	9,03
Pule	7,65	7,65
Karangan	6,72	6,73
Suruh	3,56	3,54
Gandusari	7,19	7,16
Durenan	6,89	6,87
Pogalan	7,14	7,11
Trenggalek	8,87	8,85
Tugu	6,56	6,58
Bendungan	3,76	3,78
Kabupaten Trenggalek	100,00	100,00

Lanjutan Tabel/*Continued Table* 3.1.1

Kecamatan Subdistrict	Kepadatan Penduduk per km ² Population Density per sq.km	
	2022	2023
(1)	(2)	(3)
Panggul	607,25	619,43
Munjungan	348,39	352,05
Watulimo	461,23	471,74
Kampak	472,61	486,75
Dongko	471,07	483,51
Pule	479,11	489,7
Karangan	994,52	998,68
Suruh	516,90	528,29
Gandusari	965,10	985,57
Durenan	902,24	908,28
Pogalan	1.265,26	1.285,57
Trenggalek	1.052,55	1.093,64
Tugu	642,95	665,81
Bendungan	301,60	314,74
Kabupaten Trenggalek	586,39	599,42

Lanjutan Tabel/*Continued Table* 3.1.1

Kecamatan <i>Subdistrict</i>	Rasio Jenis Kelamin Penduduk <i>Population Sex Ratio</i>	
	2022	2023
(1)	(2)	(3)
Panggul	102	102
Munjungan	103	103
Watulimo	103	102
Kampak	102	101
Dongko	103	103
Pule	102	101
Karangan	100	100
Suruh	101	101
Gandusari	100	100
Durenan	100	100
Pogalan	102	101
Trenggalek	99	100
Tugu	97	98
Bendungan	101	101
Kabupaten Trenggalek	101	101

Catatan/*Note*: ...

Sumber/*Source*: Dinas Kependudukan dan Pencatatan Sipil Kabupaten Trenggalek/*Population and Civil Registration Agency of Trenggalek Regency*

Tabel
Table 3.1.2**Jumlah Penduduk Menurut Kelompok Umur dan Jenis Kelamin di Kabupaten Trenggalek, 2023**
Population by Age Groups and Sex in Trenggalek Regency, 2023

Kelompok Umur Age Groups	Jenis Kelamin/Sex		
	Laki-Laki Male	Perempuan Female	Jumlah Total
(1)	(2)	(3)	(4)
0–4	24.647	23.469	48.116
5–9	23.848	22.871	46.719
10–14	24.294	23.142	47.436
15–19	24.202	22.759	46.961
20–24	24.789	24.019	48.808
25–29	26.399	26.144	52.543
30–34	27.515	26.713	54.228
35–39	27.715	26.888	54.603
40–44	27.363	26.668	54.031
45–49	26.151	26.001	52.152
50–54	26.498	27.096	53.594
55–59	25.373	25.581	50.954
60–64	21.414	21.785	43.199
65–69	17.028	17.860	34.888
70–74	12.259	12.970	25.229
75+	12.208	15.508	27.716
Kabupaten Trenggalek	371.703	369.474	741.177

Catatan/Note: ...

Sumber/Source: Badan Pusat Statistik, Proyeksi Penduduk Indonesia 2020–2050 Hasil Sensus Penduduk 2020 (Pertengahan tahun/ Juni) / BPS-Statistics Indonesia, 2020–2050 Indonesia population projection result of 2020 Population Census (mid year/ June)

Tabel
Table 3.1.3

Penduduk, Laju Pertumbuhan Penduduk per Tahun, Distribusi Persentase Penduduk, Kepadatan Penduduk, Rasio Jenis Kelamin Penduduk Menurut Kecamatan di Kabupaten Trenggalek, 2023
Population, Annual Population Growth Rate, Percentage Distribution of Population, Population Density, and Population Sex Ratio by Subdistrict in Trenggalek Regency, 2023

Kecamatan Subdistrict	Penduduk Population	Laju Pertumbuhan Penduduk per Tahun 2022-2023 Annual Population Growth Rate (%) 2022-2023
(1)	(2)	(3)
Panggul	81.492	0,66
Munjungan	54.498	0,63
Watulimo	72.855	1,29
Kampak	38.453	0,47
Dongko	68.272	0,90
Pule	57.843	0,68
Karangan	50.853	0,80
Suruh	26.795	0,19
Gandusari	54.167	0,35
Durenan	51.917	0,38
Pogalan	53.737	0,23
Trenggalek	66.887	0,40
Tugu	49.749	0,97
Bendungan	28.591	1,21
Kabupaten Trenggalek	756.109	0,67

Lanjutan Tabel/*Continued Table 3.1.3*

Kecamatan <i>Subdistrict</i>	Persentase Penduduk <i>Percentage of Total Population</i>	Kepadatan Penduduk per km ² <i>Population Density per sq.km</i>
(1)	(2)	(3)
Panggal	10,78	619,43
Munjungan	7,21	352,05
Watulimo	9,64	471,74
Kampak	5,09	486,75
Dongko	9,03	483,51
Pule	7,65	489,7
Karangan	6,73	998,68
Suruh	3,54	528,29
Gandusari	7,16	985,57
Durenan	6,87	908,28
Pogalan	7,11	1.285,57
Trenggalek	8,85	1.093,64
Tugu	6,58	665,81
Bendungan	3,78	314,74
Kabupaten Trenggalek	100,00	599,42

Lanjutan Tabel/*Continued Table* 3.1.3

Kecamatan <i>Subdistrict</i>	Rasio Jenis Kelamin <i>Population Sex Ratio</i>	Persentase Penduduk <i>Percentage of Population</i>
(1)	(2)	(3)
Panggul	102	10,78
Munjungan	103	7,21
Watulimo	102	9,64
Kampak	101	5,09
Dongko	103	9,03
Pule	101	7,65
Karangan	100	6,73
Suruh	101	3,54
Gandusari	100	7,16
Durenan	100	6,87
Pogalan	101	7,11
Trenggalek	100	8,85
Tugu	98	6,58
Bendungan	101	3,78
Kabupaten Trenggalek	101	100,00

Sumber/*Source*: Dinas Kependudukan dan Pencatatan Sipil Kabupaten Trenggalek/*Population and Civil Registration Agency of Trenggalek Regency*

Tabel 3.1.4 Jumlah Penduduk Berdasarkan Golongan Darah di Kabupaten Trenggalek, 2023
Population Based On Blood Group in Trenggalek Regency, 2023

Kecamatan Subdistrict	Golongan Darah/Blood Group					
	A	B	AB	O	A+	A-
(1)	(2)	(3)	(4)	(5)	(6)	(7)
Panggal	235	298	152	573	9	2
Munjungan	118	148	109	304	6	0
Watulimo	340	318	156	643	30	0
Kampak	173	264	92	369	11	0
Dongko	203	275	258	416	10	0
Pule	954	444	195	751	6	1
Karangan	529	827	295	1.477	14	0
Suruh	102	152	98	269	5	1
Gandusari	347	517	208	1.020	15	0
Durenan	378	501	227	971	12	0
Pogalan	694	759	265	1.415	13	2
Trenggalek	1.188	1.805	684	3.242	52	1
Tugu	533	642	310	1.268	9	3
Bendungan	195	134	140	181	3	0
Kabupaten Trenggalek	7.231	7.084	3.189	12.899	195	10

Lanjutan Tabel/*Continued Table* 3.1.4

Kecamatan <i>Subdistrict</i>	Golongan Darah/ <i>Blood Group</i>					
	B+	B-	AB+	AB-	O+	O-
(1)	(8)	(9)	(10)	(11)	(12)	(13)
Panggul	25	0	6	0	13	7
Munjungan	7	0	2	0	9	3
Watulimo	48	0	12	1	48	2
Kampak	14	0	1	0	1	7
Dongko	6	1	0	0	9	5
Pule	10	0	4	2	5	3
Karangan	21	2	7	0	11	7
Suruh	12	2	3	0	3	1
Gandusari	18	4	4	0	8	3
Durenan	26	0	11	1	27	7
Pogalan	30	0	6	0	16	7
Trenggalek	97	3	24	1	61	8
Tugu	19	2	5	1	17	6
Bendungan	3	0	2	0	4	7
Kabupaten Trenggalek	336	14	87	6	232	73

Lanjutan Tabel/*Continued Table 3.1.4*

Kecamatan <i>Subdistrict</i>	Golongan Darah/ <i>Blood Group</i>	
	TIDAK TAHU <i>Do Not Know</i>	Jumlah Penduduk <i>Total Population</i>
(1)	(14)	(15)
Panggul	80.172	81.492
Munjungan	53.792	54.498
Watulimo	71.257	72.855
Kampak	37.521	38.453
Dongko	67.089	68.272
Pule	55.468	57.843
Karangan	47.663	50.853
Suruh	26.147	26.795
Gandusari	52.023	54.167
Durenan	49.756	51.917
Pogalan	50.530	53.737
Trenggalek	59.721	66.887
Tugu	46.934	49.749
Bendungan	27.922	28.591
Kabupaten Trenggalek	725.995	756.109

Sumber/*Source*: Dinas Kependudukan dan Pencatatan Sipil Kabupaten Trenggalek/*Population and Civil Registration Agency of Trenggalek Regency*

Tabel
Table 3.1.5

**Jumlah Penduduk Berdasarkan Agama di Kabupaten
Trenggalek, 2023**
Population By Religion in Trenggalek Regency, 2023

Kecamatan Subdistrict	Agama/Religion			
	Islam Islam	Kristen Christian	Katholik Catholic	Hindu Hindu
(1)	(2)	(3)	(4)	(5)
Panggul	81.419	68	3	0
Munjungan	54.362	129	7	0
Watulimo	57.831	8	0	4
Kampak	68.215	22	33	0
Dongko	49.713	27	7	1
Pule	50.770	58	25	0
Karangan	38.315	122	15	0
Suruh	72.788	62	3	1
Gandusari	28.585	6	0	0
Durenan	53.967	195	4	0
Pogalan	66.011	581	258	7
Trenggalek	53.562	120	38	12
Tugu	51.830	75	9	3
Bendungan	26.776	18	1	0
Kabupaten Trenggalek	754.144	1.491	403	28

Lanjutan Tabel/*Continued Table* 3.1.5

Kecamatan <i>Subdistrict</i>	Agama/ <i>Religion</i>			Jumlah Penduduk <i>Total Population</i>
	Budha <i>Buda</i>	Konghuchu <i>Konghuchu</i>	Lainnya <i>Others</i>	
(1)	(6)	(7)	(8)	(9)
Panggul	2	0	0	81.492
Munjungan	0	0	0	54.498
Watulimo	0	0	0	57.843
Kampak	2	0	0	68.272
Dongko	1	0	0	49.749
Pule	0	0	0	50.853
Karangan	1	0	0	38.453
Suruh	0	1	0	72.855
Gandusari	0	0	0	28.591
Durenan	1	0	0	54.167
Pogalan	29	1	0	66.887
Trenggalek	1	0	4	53.737
Tugu	0	0	0	51.917
Bendungan	0	0	0	26.795
Kabupaten Trenggalek	37	2	4	756.109

Sumber/*Source*: Dinas Kependudukan dan Pencatatan Sipil Kabupaten Trenggalek/*Population and Civil Registration Agency of Trenggalek Regency*

**3.2 KETENAGAKERJAAN
EMPLOYMENT**

Tabel 3.2.1 Jumlah Penduduk Berumur 15 Tahun Keatas Menurut Jenis Kegiatan Selama Seminggu yang Lalu dan Jenis Kelamin di Kabupaten Trenggalek, 2023
Population Aged 15 Years and Over by Type of Activity During The Previous Week and Sex in Trenggalek Regency, 2023

Kegiatan Utama <i>Main Activity</i>	Jenis Kelamin/Sex		
	Laki-Laki <i>Male</i>	Perempuan <i>Female</i>	Laki-Laki+ Perempuan <i>Male+Female</i>
(1)	(2)	(3)	(4)
I. Angkatan Kerja/<i>Economically Active</i>	266.475	217.692	484.167
1. Bekerja/ <i>Working</i>	253.447	208.815	462.262
2. Pengangguran Terbuka/ <i>Unemployment</i>	13.028	8.877	21.905
II. Bukan Angkatan Kerja/<i>Not Economically Active</i>	32.863	82.777	115.640
1. Sekolah/ <i>Attending School</i>	15.710	13.478	29.188
2. Mengurus Rumah Tangga/ <i>Housekeeping</i>	5.247	60.639	65.886
3. Lainnya/ <i>Others</i>	11.906	8.660	20.566
Jumlah/<i>Total</i>	299.338	300.475	599.813

Catatan/Note:

Sumber/Source: Badan Pusat Statistik, Survei Angkatan Kerja Nasional (Sakernas) Agustus/BPS-Statistics Indonesia, August National Labor Force Survey

Tabel
Table 3.2.2

Penduduk Berumur 15 Tahun ke Atas Menurut Pendidikan Tertinggi yang Ditamatkan dan Jenis Kegiatan Selama Seminggu yang Lalu di Kabupaten Trenggalek, 2023
Population 15 Years of Age and Over by Educational Attainment and Type of Activity During the Previous Week in Trenggalek Regency, 2023

Pendidikan Tertinggi yang Ditamatkan ¹ Educational Attainment ¹	Angkatan Kerja/Economically Active			Persentase Bekerja terhadap Angkatan Kerja Percentage of Working to Economically Active
	Bekerja Working	Pengangguran ² Unemployment ²	Jumlah Angkatan Kerja Total of Economically Active	
(1)	(2)	(3)	(4)	(5)
0	205.747	5.176	210.923	97,55
1	114.360	4.073	118.433	96,56
2	110.092	11.456	121.548	90,57
3	32.063	1.200	33.263	96,39
Jumlah/Total	462.262	21.905	484.167	95,48

Catatan/Note: ¹ 0. ≤ Sekolah Dasar (SD)/≤ Primary School
1. Sekolah Menengah Pertama/Junior High School
2. Sekolah Menengah Atas/Senior High School
3. Perguruan Tinggi/Collage

² 1. Mencari pekerjaan/Looking for work
2. Mempersiapkan usaha/Establishing a new business/firm
3. Merasa tidak mungkin mendapat pekerjaan/Feeling hopeless in looking for work (discouraged job seekers)
4. Sudah punya pekerjaan tetapi belum mulai bekerja/Having job already but not starting to work yet

Sumber/Source: Badan Pusat Statistik, Survei Angkatan Kerja Nasional (Sakernas) Agustus/BPS-Statistics Indonesia, August National Labor Force Survey

Tabel
Table 3.2.3

Penduduk Berumur 15 Tahun Ke Atas yang Bekerja Selama Seminggu yang Lalu Menurut Status Pekerjaan Utama dan Jenis Kelamin di Kabupaten Trenggalek, 2023
Population 15 Years of Age and Over who Worked During The Previous Week by Main Employment Status and Sex in Trenggalek Regency, 2023

Status Pekerjaan Utama <i>Main Employment Status</i>	Laki-Laki <i>Male</i>	Perempuan <i>Female</i>	Jumlah <i>Total</i>
(1)	(2)	(3)	(4)
Berusaha sendiri <i>Own account worker</i>	57.053	43.647	100.700
Berusaha dibantu buruh tidak tetap/buruh tidak dibayar <i>Employer assisted by temporary worker/unpaid worker</i>	69.680	43.434	113.114
Berusaha dibantu buruh tetap/buruh dibayar <i>Employer assisted by permanent worker/paid worker</i>	9.478	2.512	11.990
Buruh/Karyawan/Pegawai/ <i>Employee</i>	79.954	38.992	118.946
Pekerja bebas <i>Casual worker</i>	17.089	736	17.825
Pekerja keluarga/tak dibayar <i>Family worker/unpaid worker</i>	20.193	79.494	99.687
Jumlah/Total	253.447	208.815	462.262

Catatan/Note: ...

Sumber/Source: Badan Pusat Statistik, Survei Angkatan Kerja Nasional (Sakernas) Agustus/BPS-Statistics Indonesia, August National Labor Force Survey

Tabel
Table 3.2.4

Penduduk Berumur 15 Tahun Ke Atas yang Bekerja Selama Seminggu yang Lalu Menurut Lapangan Pekerjaan Utama dan Jenis Kelamin di Kabupaten Trenggalek, 2023
Population 15 Years of Age and Over who Worked During The Previous Week by Main Industry and Sex in Trenggalek Regency, 2023

Lapangan Pekerjaan Utama <i>Main Industry</i>	Jenis Kelamin <i>Sex</i>		Jumlah <i>Total</i>
	Laki-laki <i>Male</i>	Perempuan <i>Female</i>	
(1)	(2)	(3)	(4)
Pertanian	114.688	67.252	181.940
Manufaktur	70.821	72.864	143.685
Jasa	67.938	68.699	136.637
Jumlah <i>Total</i>	253.447	208.815	462.262

Sumber/*Source*: Badan Pusat Statistik Kabupaten Trenggalek/*BPS-Statistics of Trenggalek Regency*

Tabel 3.2.5
Table


Pencari Kerja Terdaftar Menurut Kecamatan dan Jenis Kelamin di Kabupaten Trenggalek, 2023
Population 15 Years of Age and Over who Worked During Number of Registered Job Applicants by Subdistrict and sex in Trenggalek Regency, 2023

Kecamatan Subdistrict	Pencari Kerja Terdaftar Registered Job Applicants		
	Laki-laki Male	Perempuan Female	Jumlah Total
(1)	(2)	(3)	(4)
Panggal	36	28	64
Munjungan	177	152	329
Watulimo	212	296	508
Kampak	40	62	102
Dongko	48	78	126
Pule	34	39	73
Karangan	81	49	130
Suruh	27	35	62
Gandusari	96	74	170
Durenan	186	124	310
Pogalan	103	66	169
Trenggalek	99	76	175
Tugu	72	45	117
Bendungan	22	18	40
Kabupaten Trenggalek	1.173	1.142	2.315

Catatan/Note: Data berasal dari Pencaker yang datang ke Disperinaker selama tahun 2023 karena CPNS tidak mensyaratkan kartu AK 1 (Kartu Kuning) sehingga tidak diketahui datanya)

Sumber/Source: Dinas Perindustrian dan Tenaga Kerja/Cooperatives, Micro Enterprises and Manpower Service of Trenggalek Regency

<https://trenggalekkab.bps.go.id>



**JUMLAH PENDUDUK MISKIN DI
KABUPATEN TRENGGALEK 2023 ADALAH
74,58 RIBU JIWA**

*Number of poor people in Trenggalek Regency 2023 is 74,58
thousand people*

**GARIS KEMISKINAN DI KABUPATEN
TRENGGALEK 2023 ADALAH 411.527**

Poverty line in Trenggalek Regency 2023

PO : 10,63%

Persentase Penduduk Miskin di Trenggalek 2023

P1 : 1,26

Indeks Kedalaman Kemiskinan di Trenggalek 2023

P2 : 0,21

Indeks Keparahan Kemiskinan di Trenggalek 2023

PENJELASAN TEKNIS

1. Data yang disajikan dalam publikasi ini meliputi : Jumlah sekolah, ruang kelas, murid dan guru untuk sekolah dasar dan lanjutan (SMP dan SMA) sedangkan untuk perguruan tinggi meliputi keterangan mengenai jumlah perguruan tinggi (Universitas, Sekolah Tinggi, Institut, Akademi dan fakultas).
2. Untuk memudahkan, maka tabel-tabel dikelompokkan menjadi: Tabel-tabel sekolah yang berada di bawah Kementerian Pendidikan dan tabel-tabel sekolah yang berada di bawah Kementerian Agama
3. Sekolah di luar Kementerian Pendidikan ialah semua sekolah yang kurikulumnya dan pengawasannya terlepas dari Kementerian Pendidikan. Madrasah adalah lembaga pendidikan yang menjadikan Agama Islam sebagai mata pelajaran dasar yang diberikan sekurang-kurangnya 30% disamping mata pelajaran umum. Madrasah Ibtidaiyah setingkat dengan Sekolah Dasar, Tsanawiyah setingkat SMP dan Aliyah setingkat SMA.

TECHNICAL NOTES

1. *The publication provides data the number of schools, classrooms, pupils and teachers of both primary level, and secondary level (junior and senior high). Meanwhile, high education data include number of high educations such as, university, college, institute, academy and faculty.*
2. *In general, they are 2 (two) main tables of Education: The number of schools which are under auspices of Ministry of Education and The Ministry of Religion.*
3. *Schools outside the Ministry of Education are all schools whose curriculum and supervision are exempt from the Ministry of Education. Madrasah is an educational institution that makes Islam a basic subject of at least 30% in addition to the general subject. Madrasah Ibtidaiyah level with Elementary School, Tsanawiyah junior high and Aliyah high school.*

4. Angka Partisipasi Murni (APM) : Proporsi anak sekolah pada suatu kelompok usia tertentu yang bersekolah pada jenjang yang sesuai dengan kelompok usianya. Kegunaan AP untuk mengukur daya serap sistem pendidikan terhadap penduduk usia sekolah. APM menunjukkan seberapa banyak penduduk usia sekolah yang sudah dapat memanfaatkan fasilitas pendidikan sesuai pada jenjang pendidikannya. Jika $APM = 100$, berarti seluruh anak usia sekolah dapat bersekolah tepat waktu.
4. *Pure Enrolment Ratio (PER): The proportion of school children in a certain age group who attend school on a level appropriate to the age group. AP Functions To measure the absorption of the education system to the school-age population. APM indicates how many school-age population are already able to take advantage of educational facilities corresponding to different levels of education. If $APM = 100$, it mean school-age childrens attend school on time.*
5. Angka Partisipasi Kasar (APK) : Proporsi anak sekolah pada suatu jenjang tertentu dalam kelompok usia yang sesuai dengan jenjang pendidikan tersebut. Kegunaan APK untuk menunjukkan tingkat partisipasi penduduk secara umum pada suatu tingkat pendidikan. APK yang tinggi menunjukkan tingginya tingkat partisipasi sekolah, tanpa memperhatikan ketepatan usia sekolah pada jenjang pendidikannya. Jika nilai APK mendekati atau lebih dari 100 persen menunjukkan bahwa ada penduduk yang sekolah belum mencukupi umur dan atau melebihi umur yang seharusnya.
5. *Gross Enrolment Ratio (GER): The proportion of school children at a certain level in the age group that corresponds to the education level. APK Functions. to show the level of participation of the general population at a level of education. APK high point to high rates of school participation, regardless of the accuracy of school age in education levels. If the APK value close to or more than 100 percent indicates that there is insufficient population of school age or beyond the age should be.*

ULASAN

Jumlah Sekolah di Kabupaten Trenggalek periode 2023/2024 memiliki 388 Taman Kanak-kanak (TK), 438 sekolah Dasar (SD), 86 Sekolah Menengah Pertama (SMP), 16 Sekolah Menengah Atas (SMA), dan 35 Sekolah Menengah Kejuruan (SMK). Sedangkan jumlah Raudhatul Athfal (RA) adalah 108 sekolah, Madrasah Ibtidaiyah (MI) adalah 123, Madrasah Tsanawiyah (MTs) 28, dan Madrasah Aliyah (MA) 22.

APK sekolah dasar di Kabupaten Trenggalek tahun 2023 sebesar 94,01 persen. Sementara itu, APM SD/MI Kabupaten Trenggalek pada tahun 2023 sebesar 98,41 persen.

Di Kabupaten Trenggalek terdapat 9 Rumah Sakit, 23 Puskesmas dan 66 Puskesmas pembantu. Jumlah tenaga kesehatan di Kabupaten Trenggalek tahun 2023 terdiri atas 279 dokter, 1.045 perawat, 521 bidan, 217 tenaga farmasi dan 93 ahli gizi.

Penduduk Kabupaten Trenggalek mayoritas beragama Islam dengan persentase sebesar 99,74 persen. Sedangkan fasilitas peribadatan yang ada tercatat 1.793 masjid, dan 19 gereja protestan.

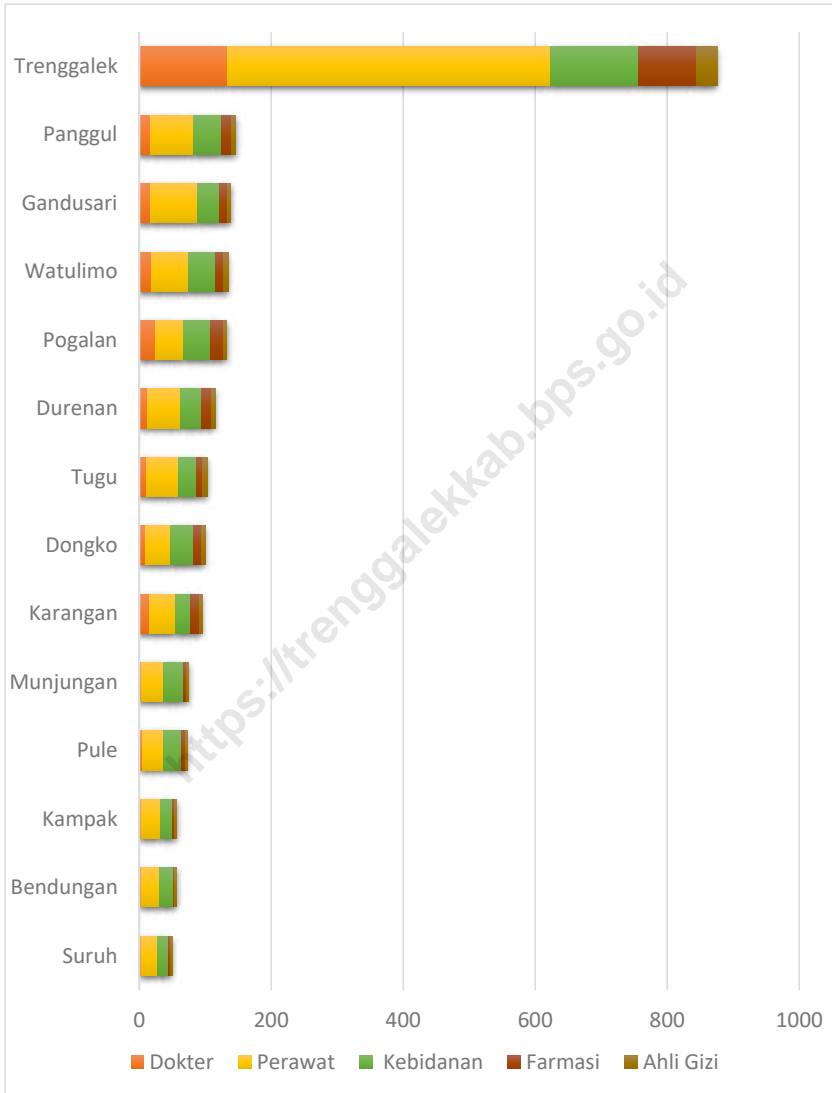
DESCRIPTION

Number of Elementary School in 2023/2024 period in Trenggalek Regency, there are 388 kinder garten, 438 Primary School 86 Junior High School, 16 Senior High School, and 35 Vocational High School. Beside that, there are 108 Raudhatul Athfal (RA), 123 Madrasah Ibtidaiyah, 28 Madrasah Tsanawiyah, and 22 Madrasah Aliyah.

In 2023, GER of Primary School in Trenggalek Regency is equal to 94,01 percent. Meanwhile, NER of NER of Primary School in Trenggalek Regency equal to 98,41 percent.

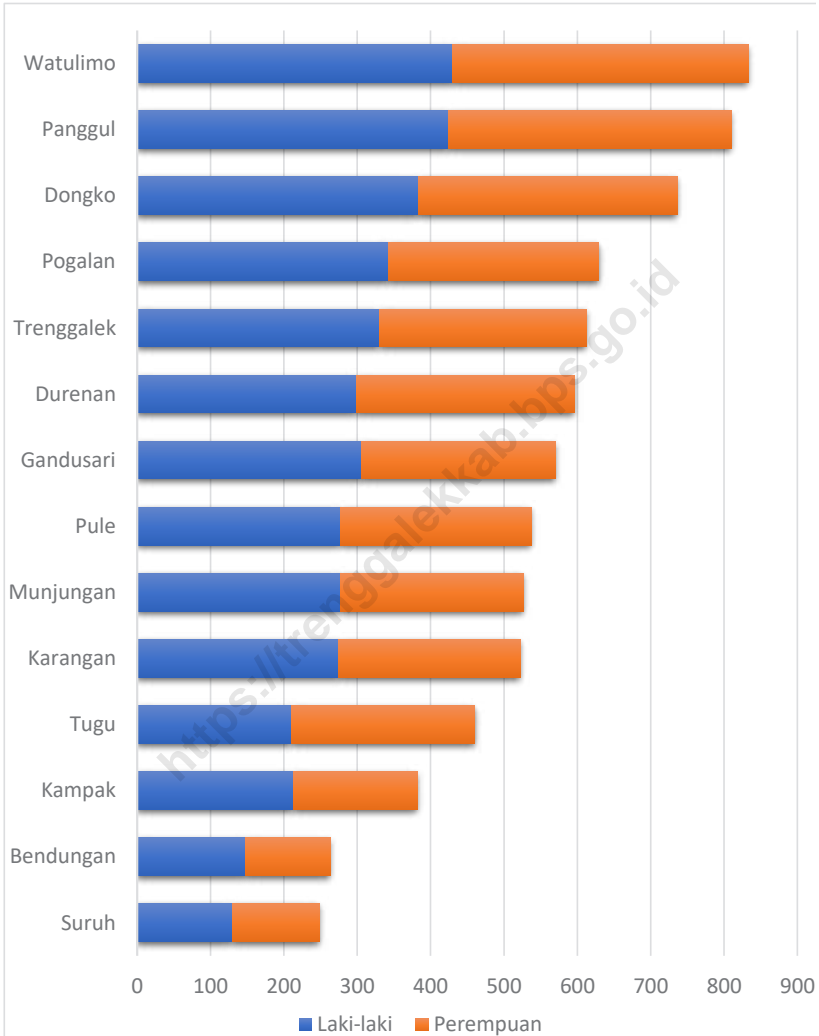
There are 9 hospitals in Trenggalek, 23 Public Health Center and 66 Subsidiary of Public Health Centres. The number of health workers in Trenggalek Regency in 2023 consists of 279 doctors, 1.045 nurses, 521 midwives, 217 pharmaceutical personnel and 93 nutritionists.

The majority of Trenggalek Population is Moslem with the biggest persentage, it is 99,74 percent. And the facilities of worship are 1.793 mosques and 19 protestan churches.



Gambar 4.1
Figures

Jumlah Tenaga Kesehatan Menurut Kecamatan, 2023
Number of Medical Personnel by District, 2023



Sumber/Source : Dinas Kesehatan Kabupaten Trenggalek/Public Health Service of Trenggalek Regency

Gambar 4.2
Figures

Jumlah Kelahiran Menurut Kecamatan dan Jenis Kelamin di Kabupaten Trenggalek, 2023
Number of Birth by District and Gender in Trenggalek Regency, 2023

**4.1 PENDIDIKAN
EDUCATION**

Tabel 4.1.1 Jumlah Sekolah, Guru, dan Murid Taman Kanak-Kanak (TK) di Bawah Kementerian Pendidikan, Kebudayaan, Riset, dan Teknologi Menurut Kecamatan di Kabupaten Trenggalek, 2022/2023 dan 2023/2024
Number of Schools, Teachers, and Pupils in Kindergarten Under The Ministry of Education, Culture, Research, and Technology by District in Trenggalek Regency, 2022/2023 and 2023/2024

Kecamatan District	Sekolah/Schools					
	Negeri/Public		Swasta/Private		Jumlah/Total	
	2022/2023	2023/2024	2022/2023	2023/2024	2022/2023	2023/2024
(1)	(2)	(3)	(4)	(5)	(6)	(7)
010. Panggul	1	1	32	36	33	37
020. Munjungan	-	-	28	28	28	28
030. Watulimo	-	-	32	35	32	35
040. Kampak	-	-	15	15	15	15
050. Dongko	-	-	36	38	36	38
060. Pule	-	-	24	30	24	30
070. Karanganyar	-	-	24	23	24	23
071. Suruh	-	-	19	19	19	19
080. Gandusari	-	-	30	30	30	30
090. Durenan	-	-	25	25	25	25
100. Pogalan	-	-	30	30	30	30
110. Trenggalek	1	1	36	36	37	37
120. Tugu	1	1	30	30	31	31
130. Panggul	-	-	10	10	10	10
Kabupaten Trenggalek	3	3	371	385	374	388

Lanjutan Tabel/Continued Table 4.1.1

Kecamatan District	Guru ¹ /Teachers ¹					
	Negeri/Public		Swasta/Private		Jumlah/Total	
	2022/2023	2023/2024	2022/2023	2023/2024	2022/2023	2023/2024
(1)	(8)	(9)	(10)	(11)	(12)	(13)
010. Panggul	5	5	102	110	107	115
020. Munjungan	-	-	73	75	73	75
030. Watulimo	-	-	93	97	93	97
040. Kampak	-	-	45	44	45	44
050. Dongko	-	-	85	92	85	92
060. Pule	-	-	62	67	62	67
070. Karanganyar	-	-	60	58	60	58
071. Suruh	-	-	40	41	40	41
080. Gandusari	-	-	81	82	81	82
090. Durenan	-	-	59	66	59	66
100. Pogalan	-	-	73	76	73	76
110. Trenggalek	10	10	128	133	138	143
120. Tugu	2	3	84	84	86	87
130. Panggul	-	-	27	29	27	29
Kabupaten Trenggalek	17	18	1.012	1.054	1.029	1.072

Lanjutan Tabel/*Continued Table 4.1.1*

Kecamatan District	Murid/Pupils					
	Negeri/Public		Swasta/Private		Jumlah/Total	
	2022/2023	2023/2024	2022/2023	2023/2024	2022/2023	2023/2024
(1)	(14)	(15)	(16)	(17)	(18)	(19)
010. Panggul	78	85	1.153	1.076	1.231	1.161
020. Munjungan	-	-	724	665	724	665
030. Watulimo	-	-	1.076	982	1.076	982
040. Kampak	-	-	505	481	505	481
050. Dongko	-	-	995	996	995	996
060. Pule	-	-	751	677	751	677
070. Karang	-	-	458	400	458	400
071. Suruh	-	-	334	296	334	296
080. Gandusari	-	-	636	616	636	616
090. Durenan	-	-	578	583	578	583
100. Pogalan	-	-	625	599	625	599
110. Trenggalek	100	101	1.194	1.133	1.294	1.234
120. Tugu	32	27	616	557	648	584
130. Panggul	-	-	247	218	247	218
Kabupaten Trenggalek	210	213	9.892	9.279	10.102	9.492

Catatan/Note: ¹ Jumlah guru termasuk kepala sekolah dan guru/*The total of teachers including headmaster and teacher*
 Sumber/Source: Kementerian Pendidikan, Kebudayaan, Riset, dan Teknologi, Data Semester Ganjil/*Ministry of Education, Culture, Research, and Technology, Odd semester report data*

Tabel 4.1.2
Table

**Jumlah Sekolah, Guru, dan Murid Raudatul Athfal (RA)
di Bawah Kementerian Agama Menurut Kecamatan di
Kabupaten Trenggalek, 2022/2023 dan 2023/2024**
*Number of Schools, Teachers, and Pupils in Raudatul Athfal
(RA) Under The Ministry of Religious Affairs by District in
Trenggalek Regency, 2022/2023 and 2023/2024*

Kecamatan District	Sekolah/Schools		Guru/Teachers		Murid/Pupils	
	2022/2023	2023/2024	2022/2023	2023/2024	2022/2023	2023/2024
(1)	(2)	(3)	(4)	(5)	(6)	(7)
010. Panggul	8	8	23	28	363	374
020. Munjungan	14	15	48	53	590	602
030. Watulimo	11	11	37	40	455	443
040. Kampak	3	3	16	17	290	314
050. Dongko	10	10	24	29	230	218
060. Pule	4	4	14	15	105	100
070. Karanganyan	10	10	40	36	399	481
071. Suruh	3	3	13	9	100	102
080. Gandusari	15	15	60	65	769	748
090. Durenan	7	7	32	34	396	424
100. Pogalan	6	6	31	24	366	323
110. Trenggalek	4	4	16	18	286	260
120. Tugu	11	11	35	44	456	526
130. Panggul	1	1	2	3	32	34
Kabupaten Trenggalek	107	108	391	415	4.837	4.949

Catatan/Note: Seluruh Raudatul Athfal (RA) berstatus swasta/All Raudatul Athfal (RA) are private
Sumber/Source: Kementerian Agama, EMIS, Data Semester Ganjil/Ministry of Religious Affairs, EMIS, Odd semester report data

Tabel
Table 4.1.3

Jumlah Sekolah, Guru, dan Murid Sekolah Dasar (SD) di Bawah Kementerian Pendidikan, Kebudayaan, Riset, dan Teknologi Menurut Kecamatan di Kabupaten Trenggalek, 2022/2023 dan 2023/2024

Number of Schools, Teachers, and Pupils in Elementary Schools Under The Ministry of Education, Culture, Research, and Technology by District in Trenggalek Regency, 2022/2023 and 2023/2024

Kecamatan District	Sekolah/Schools					
	Negeri/Public		Swasta/Private		Jumlah/Total	
	2022/2023	2023/2024	2022/2023	2023/2024	2022/2023	2023/2024
(1)	(2)	(3)	(4)	(5)	(6)	(7)
010. Panggul	49	49	-	-	49	49
020. Munjungan	32	32	1	1	33	33
030. Watulimo	29	29	3	4	32	33
040. Kampak	19	19	2	2	21	21
050. Dongko	40	40	1	1	41	41
060. Pule	41	41	1	1	42	42
070. Karangn	25	25	1	1	26	26
071. Suruh	19	19	-	-	19	19
080. Gandusari	28	28	3	3	31	31
090. Durenan	27	27	3	3	30	30
100. Pogalan	27	27	1	1	28	28
110. Trenggalek	29	29	3	3	32	32
120. Tugu	27	27	1	1	28	28
130. Panggul	25	25	-	-	25	25
Kabupaten Trenggalek	417	417	20	21	437	438

Lanjutan Tabel/*Continued Table 4.1.3*

Kecamatan District	Guru ¹ /Teachers ¹					
	Negeri/Public		Swasta/Private		Jumlah/Total	
	2022/2023	2023/2024	2022/2023	2023/2024	2022/2023	2023/2024
(1)	(8)	(9)	(10)	(11)	(12)	(13)
010. Panggul	432	419	-	-	432	419
020. Munjungan	278	281	11	12	289	293
030. Watulimo	270	258	19	25	289	283
040. Kampak	162	155	22	27	184	182
050. Dongko	341	332	4	7	345	339
060. Pule	347	332	13	15	360	347
070. Karang	217	232	10	10	227	242
071. Suruh	162	160	-	-	162	160
080. Gandusari	245	253	44	50	289	303
090. Durenan	237	235	29	29	266	264
100. Pogalan	244	251	8	12	252	263
110. Trenggalek	279	283	46	62	325	345
120. Tugu	225	236	10	16	235	252
130. Panggul	214	205	-	-	214	205
Kabupaten Trenggalek	3.653	3.632	216	265	3.869	3.897

Lanjutan Tabel/*Continued Table 4.1.3*

Kecamatan <i>District</i>	Murid/ <i>Pupils</i>					
	Negeri/ <i>Public</i>		Swasta/ <i>Private</i>		Jumlah/ <i>Total</i>	
	2022/2023	2023/2024	2022/2023	2023/2024	2022/2023	2023/2024
(1)	(14)	(15)	(16)	(17)	(18)	(19)
010. Panggul	5.073	4.980	0	0	5.073	4.980
020. Munjungan	2.601	2.607	159	157	2.760	2.764
030. Watulimo	2.683	2.555	293	317	2.976	2.872
040. Kampak	1.890	1.791	231	275	2.121	2.066
050. Dongko	4.140	4.049	89	86	4.229	4.135
060. Pule	3.892	3.789	224	219	4.116	4.008
070. Karanganyan	2.046	1.941	162	156	2.208	2.097
071. Suruh	1.558	1.509	-	-	1.558	1.509
080. Gandusari	1.859	1.799	565	542	2.424	2.341
090. Durenan	2.217	2.076	430	419	2.647	2.495
100. Pogalan	2.537	2.392	58	52	2.595	2.444
110. Trenggalek	3.425	3.318	1.075	1.086	4.500	4.404
120. Tugu	1.984	1.896	320	318	2.304	2.214
130. Panggul	1.960	1.954	-	-	1.960	1.954
Kabupaten Trenggalek	37.865	36.656	3.606	3.627	41.471	40.283

Catatan/*Note*: ¹ Jumlah guru termasuk kepala sekolah dan guru/*The total of teachers including headmaster and teacher*
 Sumber/*Source*: Kementerian Pendidikan, Kebudayaan, Riset, dan Teknologi, data semester ganjil/*Ministry of Education, Culture, Research, and Technology, odd semester report data*

Tabel
Table 4.1.4

Jumlah Sekolah, Guru, dan Murid Madrasah Ibtidaiyah (MI) di Bawah Kementerian Agama Menurut Kecamatan di Kabupaten Trenggalek, 2022/2023 dan 2023/2024
Number of Schools, Teachers, and Pupils in Madrasah Ibtidaiyah (MI) Under The Ministry of Religious Affairs by District in Trenggalek Regency, 2022/2023 and 2023/2024

Kecamatan District	Sekolah/Schools		Guru/Teachers		Murid/Students	
	2022/2023	2023/2024	2022/2023	2023/2024	2022/2023	2023/2024
(1)	(2)	(3)	(4)	(5)	(6)	(7)
010. Panggul	8	8	71	81	933	907
020. Munjungan	14	14	146	149	1.516	1.511
030. Watulimo	20	19	244	234	2.896	2.742
040. Kampak	3	3	46	50	638	623
050. Dongko	12	12	118	116	744	787
060. Pule	2	3	20	23	157	202
070. Karangan	10	10	126	122	1.171	1.147
071. Suruh	3	3	31	28	255	269
080. Gandusari	16	16	171	178	1.780	1.813
090. Durenan	8	8	94	97	963	1.052
100. Pogalan	9	9	115	112	1.073	1.167
110. Trenggalek	6	7	121	135	1.819	2.023
120. Tugu	9	10	102	108	1.012	1.061
130. Panggul	1	1	7	9	71	77
Kabupaten Trenggalek	121	123	1.412	1.442	15.028	15.381

Sumber/Source: Kementerian Agama, EMIS, Data Semester Ganjil/Ministry of Religious Affairs, EMIS, Odd semester report data

Tabel
Table 4.1.5

Jumlah Sekolah, Guru, dan Murid Sekolah Menengah Pertama (SMP) di Bawah Kementerian Pendidikan, Kebudayaan, Riset, dan Teknologi Menurut Kecamatan di Kabupaten Trenggalek, 2022/2023 dan 2023/2024
Number of Schools, Teachers, and Pupils in Junior High Schools Under The Ministry of Education, Culture, Research, and Technology by District in Trenggalek Regency, 2022/2023 and 2023/2024

Kecamatan District	Sekolah/Schools					
	Negeri/Public		Swasta/Private		Jumlah/Total	
	2022/2023	2023/2024	2022/2023	2023/2024	2022/2023	2023/2024
(1)	(2)	(3)	(4)	(5)	(6)	(7)
010. Panggul	6	6	3	3	9	9
020. Munjungan	3	3	1	1	4	4
030. Watulimo	3	3	2	2	5	5
040. Kampak	4	4	1	1	5	5
050. Dongko	6	6	2	2	8	8
060. Pule	4	4	4	4	8	8
070. Karangan	3	3	4	5	7	8
071. Suruh	3	3	1	1	4	4
080. Gandusari	2	2	4	4	6	6
090. Durenan	2	2	4	4	6	6
100. Pogalan	2	2	4	4	6	6
110. Trenggalek	6	6	5	5	11	11
120. Tugu	3	3	-	-	3	3
130. Panggul	3	3	-	-	3	3
Kabupaten Trenggalek	50	50	35	36	85	86

Lanjutan Tabel/*Continued Table 4.1.5*

Kecamatan District	Guru ¹ /Teachers ¹					
	Negeri/Public		Swasta/Private		Jumlah/Total	
	2022/2023	2023/2024	2022/2023	2023/2024	2022/2023	2023/2024
(1)	(8)	(9)	(10)	(11)	(12)	(13)
010. Panggul	154	139	42	33	196	172
020. Munjungan	63	61	11	9	74	70
030. Watulimo	78	74	22	17	100	91
040. Kampak	74	72	19	17	93	89
050. Dongko	112	104	18	19	130	123
060. Pule	97	91	33	35	130	126
070. Karang	83	84	42	49	125	133
071. Suruh	40	39	9	8	49	47
080. Gandusari	66	62	46	60	112	122
090. Durenan	85	72	82	65	167	137
100. Pogalan	69	66	40	53	109	119
110. Trenggalek	217	204	56	57	273	261
120. Tugu	93	85	-	-	93	85
130. Panggul	36	30	-	-	36	30
Kabupaten Trenggalek	1.267	1.183	420	422	1.687	1.605

Lanjutan Tabel/*Continued Table 4.1.5*

Kecamatan District	Murid/Pupils					
	Negeri/Public		Swasta/Private		Jumlah/Total	
	2022/2023	2023/2024	2022/2023	2023/2024	2022/2023	2023/2024
(1)	(14)	(15)	(16)	(17)	(18)	(19)
010. Panggul	1869	1930	376	421	2.245	2.351
020. Munjungan	1012	1007	61	56	1.073	1.063
030. Watulimo	1142	1207	195	191	1.337	1.398
040. Kampak	818	853	267	270	1.085	1.123
050. Dongko	1334	1336	287	247	1.621	1.583
060. Pule	1460	1421	252	273	1.712	1.694
070. Karangan	1215	1230	205	383	1.420	1.613
071. Suruh	506	537	23	29	529	566
080. Gandusari	749	710	540	552	1.289	1.262
090. Durenan	1235	1221	1.417	1.392	2.652	2.613
100. Pogalan	976	971	709	706	1.685	1.677
110. Trenggalek	3334	3243	768	725	4.102	3.968
120. Tugu	1284	1273	-	-	1.284	1.273
130. Panggul	474	453	-	-	474	453
Kabupaten Trenggalek	17.408	17.392	5.100	5.245	22.508	22.637

Catatan/Note: ¹ Jumlah guru termasuk kepala sekolah dan guru/*The total of teachers including headmaster and teacher*
 Sumber/Source: Kementerian Pendidikan, Kebudayaan, Riset, dan Teknologi, data semester ganjil/*Ministry of Education, Culture, Research, and Technology, Basic Education Data System, odd semester report data*

Tabel
Table 4.1.6**Jumlah Sekolah, Guru, dan Murid Madrasah Tsanawiyah (MTs) di Bawah Kementerian Agama Menurut Kecamatan di Kabupaten Trenggalek, 2022/2023 dan 2023/2024**
Number of Schools, Teachers, and Pupils in Madrasah Tsanawiyah (MTs) Under The Ministry of Religious Affairs by District in Trenggalek Regency, 2022/2023 and 2023/2024

Kecamatan District	Sekolah/Schools		Guru/Teachers		Murid/Students	
	2022/2023	2023/2024	2022/2023	2023/2024	2022/2023	2023/2024
(1)	(2)	(3)	(4)	(5)	(6)	(7)
010. Panggul	1	1	48	51	683	736
020. Munjungan	1	1	70	40	780	742
030. Watulimo	3	3	62	69	889	902
040. Kampak	1	1	53	51	774	780
050. Dongko	2	2	36	33	230	187
060. Pule	2	2	21	21	90	104
070. Karangany	1	1	13	15	40	56
071. Suruh	-	-	-	-	-	-
080. Gandusari	1	2	18	25	119	121
090. Durenan	2	3	25	34	170	193
100. Pogalan	3	4	33	51	293	316
110. Trenggalek	5	5	146	152	1.703	2.050
120. Tugu	2	2	45	47	407	426
130. Panggul	1	1	18	14	104	101
Kabupaten Trenggalek	25	28	588	603	6.282	6.714

Sumber/Source: Kementerian Agama, EMIS, Data Semester Ganjil/Ministry of Religious Affairs, EMIS, Odd semester report data

Tabel
Table 4.1.7

Jumlah Sekolah, Guru, dan Murid Sekolah Menengah Atas (SMA) di Bawah Kementerian Pendidikan, Kebudayaan, Riset, dan Teknologi Menurut Kecamatan di Kabupaten Trenggalek, 2022/2023 dan 2023/2024
Number of Schools, Teachers, and Pupils in Senior High Schools Under The Ministry of Education, Culture, Research, and Technology by District in Trenggalek Regency, 2022/2023 and 2023/2024

Kecamatan District	Sekolah/Schools					
	Negeri/Public		Swasta/Private		Jumlah/Total	
	2022/2023	2023/2024	2022/2023	2023/2024	2022/2023	2023/2024
(1)	(2)	(3)	(4)	(5)	(6)	(7)
010. Panggul	1	1	-	-	1	1
020. Munjungan	1	1	-	-	1	1
030. Watulimo	-	-	2	2	2	2
040. Kampak	1	1	-	-	1	1
050. Dongko	1	1	-	-	1	1
060. Pule	1	1	-	-	1	1
070. Karangan	2	2	1	1	3	3
071. Suruh	-	-	-	-	-	-
080. Gandusari	-	-	-	-	-	-
090. Durenan	1	1	1	1	2	2
100. Pogalan	-	-	-	-	-	-
110. Trenggalek	2	2	-	-	2	2
120. Tugu	1	1	-	-	1	1
130. Panggul	1	1	-	-	1	1
Kabupaten Trenggalek	12	12	4	4	16	16

Lanjutan Tabel/*Continued Table 4.1.7*

Kecamatan District	Guru ¹ /Teachers ¹					
	Negeri/Public		Swasta/Private		Jumlah/Total	
	2022/2023	2023/2024	2022/2023	2023/2024	2022/2023	2023/2024
(1)	(8)	(9)	(1-)	(11)	(12)	(13)
010. Panggul	46	45	-	-	46	45
020. Munjungan	28	29	-	-	28	29
030. Watulimo	-	-	26	26	26	26
040. Kampak	45	45	-	-	45	45
050. Dongko	27	28	-	-	27	28
060. Pule	27	29	-	-	27	29
070. Karangan	75	78	11	11	86	89
071. Suruh	-	-	-	-	-	-
080. Gandusari	-	-	-	-	-	-
090. Durenan	45	46	8	9	53	55
100. Pogalan	-	-	-	-	-	-
110. Trenggalek	122	123	-	-	122	123
120. Tugu	26	26	-	-	26	26
130. Panggul	17	17	-	-	17	17
Kabupaten Trenggalek	458	466	45	46	5-3	512

Lanjutan Tabel/*Continued Table 4.1.7*

Kecamatan District	Murid/Pupils					
	Negeri/Public		Swasta/Private		Jumlah/Total	
	2022/2023	2023/2024	2022/2023	2023/2024	2022/2023	2023/2024
(1)	(14)	(15)	(16)	(17)	(18)	(19)
010. Panggul	694	749	-	-	694	749
020. Munjungan	528	550	-	-	528	550
030. Watulimo	-	-	248	217	248	217
040. Kampak	579	593	-	-	579	593
050. Dongko	513	530	-	-	513	530
060. Pule	499	504	-	-	499	504
070. Karanganyan	1.347	1.369	41	32	1.388	1.401
071. Suruh	-	-	-	-	-	-
080. Gandusari	-	-	-	-	-	-
090. Durenan	947	954	111	126	1.058	1.080
100. Pogalan	-	-	-	-	-	-
110. Trenggalek	1.928	1.994	-	-	1.928	1.994
120. Tugu	240	214	-	-	240	214
130. Panggul	205	212	-	-	205	212
Kabupaten Trenggalek	7.480	7.669	400	375	7.880	8.044

Catatan/Note: ¹ Jumlah guru termasuk kepala sekolah dan guru/*The total of teachers including headmaster and teacher*
 Sumber/Source: Kementerian Pendidikan, Kebudayaan, Riset, dan Teknologi, data semester ganjil/*Ministry of Education, Culture, Research, and Technology, Basic Education Data System, odd semester report data*

Tabel
Table 4.1.8

Jumlah Sekolah, Guru, dan Murid Sekolah Menengah Kejuruan (SMK) di Bawah Kementerian Pendidikan, Kebudayaan, Riset, dan Teknologi Menurut Kecamatan di Kabupaten Trenggalek, 2022/2023 dan 2023/2024
Number of Schools, Teachers, and Pupils in Vocational High Schools Under The Ministry of Education, Culture, Research, and Technology by District in Trenggalek Regency, 2022/2023 and 2023/2024

Kecamatan District	Sekolah/Schools					
	Negeri/Public		Swasta/Private		Jumlah/Total	
	2022/2023	2023/2024	2022/2023	2023/2024	2022/2023	2023/2024
(1)	(2)	(3)	(4)	(5)	(6)	(7)
010. Panggul	1	1	2	2	3	3
020. Munjungan	-	-	1	1	1	1
030. Watulimo	1	1	1	1	2	2
040. Kampak	-	-	-	-	-	-
050. Dongko	-	-	1	1	1	1
060. Pule	-	-	1	1	1	1
070. Karang	-	-	1	1	1	1
071. Suruh	1	1	-	-	1	1
080. Gandusari	-	-	3	3	3	3
090. Durenan	-	-	6	6	6	6
100. Pogalan	1	1	4	2	5	3
110. Trenggalek	2	2	10	8	12	10
120. Tugu	-	-	2	2	2	2
130. Panggul	-	-	1	1	1	1
Kabupaten Trenggalek	6	6	33	29	39	35

Lanjutan Tabel/*Continued Table* 4.1.8

Kecamatan District	Guru ¹ /Teachers ¹					
	Negeri/Public		Swasta/Private		Jumlah/Total	
	2022/2023	2023/2024	2022/2023	2023/2024	2022/2023	2023/2024
(1)	(8)	(9)	(10)	(11)	(12)	(13)
010. Panggul	30	30	64	74	94	104
020. Munjungan	-	-	13	11	13	11
030. Watulimo	46	47	17	16	61	63
040. Kampak	-	-	-	-	-	-
050. Dongko	-	-	13	14	13	14
060. Pule	-	-	13	12	13	12
070. Karang	-	-	10	9	10	9
071. Suruh	62	60	-	-	62	60
080. Gandusari	-	-	40	38	40	38
090. Durenan	-	-	132	133	132	133
100. Pogalan	102	98	18	16	120	114
110. Trenggalek	228	241	105	110	333	351
120. Tugu	-	-	30	31	30	31
130. Panggul	-	-	9	8	9	8
Kabupaten Trenggalek	468	476	464	472	932	948

Lanjutan Tabel/*Continued Table 4.1.8*

Kecamatan District	Murid/Pupils					
	Negeri/Public		Swasta/Private		Jumlah/Total	
	2022/2023	2023/2024	2022/2023	2023/2024	2022/2023	2023/2024
(1)	(14)	(15)	(16)	(17)	(18)	(19)
010. Panggul	264	294	1.406	1.406	1.670	1.700
020. Munjungan	-	-	51	64	51	64
030. Watulimo	611	635	257	232	868	867
040. Kampak	-	-	-	-	-	-
050. Dongko	-	-	134	128	134	128
060. Pule	-	-	104	116	104	116
070. Karang	-	-	39	33	39	33
071. Suruh	759	759	-	-	759	759
080. Gandusari	-	-	159	121	159	121
090. Durenan	-	-	2.484	2.367	2.484	2.367
100. Pogalan	1.841	1.845	85	88	1.926	1.933
110. Trenggalek	4.304	4.323	671	663	4.975	4.986
120. Tugu	-	-	258	263	258	263
130. Panggul	-	-	67	63	67	63
Kabupaten Trenggalek	7.779	7.856	5.715	5.544	13.494	13.400

Catatan/*Note*: ¹ Guru yang mengajar di 2 sekolah atau lebih dihitung di masing-masing sekolah. Jumlah guru termasuk kepala sekolah dan guru/*The teacher who taught in two schools or more counted in every school. The total of teachers including headmaster and teacher*

Sumber/*Source*: Kementerian Pendidikan, Kebudayaan, Riset, dan Teknologi, data semester ganjil/*Ministry of Education, Culture, Research, and Technology, Basic Education Data System, odd semester report data*

Tabel
Table 4.1.9

Jumlah Sekolah, Guru, dan Murid Madrasah Aliyah (MA) di Bawah Kementerian Agama Menurut Kecamatan di Kabupaten Trenggalek, 2022/2023 dan 2023/2024
Number of Schools, Teachers, and Pupils in Madrasah Aliyah (MA) Under the Ministry of Religious Affairs by District in Trenggalek Regency, 2022/2023 and 2023/2024

Kecamatan District	Sekolah/Schools					
	Negeri/Public		Swasta/Private		Jumlah/Total	
	2022/2023	2023/2024	2022/2023	2023/2024	2022/2023	2023/2024
(1)	(2)	(3)	(4)	(5)	(6)	(7)
010. Panggul	1	1	-	-	1	1
020. Munjungan	-	-	1	1	1	1
030. Watulimo	-	-	1	1	1	1
040. Kampak	-	-	-	-	-	-
050. Dongko	-	-	1	2	1	2
060. Pule	-	-	1	1	1	1
070. Karang	-	-	2	2	2	2
071. Suruh	-	-	-	-	-	-
080. Gandusari	-	-	2	2	2	2
090. Durenan	-	-	2	2	2	2
100. Pogalan	-	-	4	4	4	4
110. Trenggalek	1	1	4	4	5	5
120. Tugu	-	-	1	1	1	1
130. Panggul	-	-	-	-	-	-
Kabupaten Trenggalek	2	2	19	20	21	22

Lanjutan Tabel/*Continued Table* 4.1.9

Kecamatan District	Guru/Teachers					
	Negeri/Public		Swasta/Private		Jumlah/Total	
	2022/2023	2023/2024	2022/2023	2023/2024	2022/2023	2023/2024
(1)	(8)	(9)	(10)	(11)	(12)	(13)
010. Panggul	39	17	-	15	39	32
020. Munjungan	-	20	34	10	34	30
030. Watulimo	-	6	17	8	17	14
040. Kampak	-	-	-	-	-	-
050. Dongko	-	9	12	9	12	18
060. Pule	-	3	10	6	10	9
070. Karang	-	7	27	29	27	36
071. Suruh	-	-	-	-	-	-
080. Gandusari	-	10	36	24	36	34
090. Durenan	-	17	38	30	38	47
100. Pogalan	-	22	66	42	66	64
110. Trenggalek	88	52	49	81	137	133
120. Tugu	-	8	19	10	19	18
130. Panggul	-	-	-	-	-	-
Kabupaten Trenggalek	127	171	308	264	435	435

Lanjutan Tabel/*Continued Table* 4.1.9

Kecamatan District	Murid/Pupils					
	Negeri/Public		Swasta/Private		Jumlah/Total	
	2022/2023	2023/2024	2022/2023	2023/2024	2022/2023	2023/2024
(1)	(14)	(15)	(16)	(17)	(18)	(19)
010. Panggul	186	74	-	103	186	177
020. Munjungan	-	138	338	176	338	314
030. Watulimo	-	47	87	42	87	89
040. Kampak	-	-	-	-	-	-
050. Dongko	-	35	41	23	41	58
060. Pule	-	13	32	12	32	25
070. Karang	-	28	65	51	65	79
071. Suruh	-	-	-	-	-	-
080. Gandusari	-	43	85	36	85	79
090. Durenan	-	213	419	306	419	519
100. Pogalan	-	228	547	324	547	552
110. Trenggalek	953	429	251	850	1.204	1.279
120. Tugu	-	70	156	86	156	156
130. Panggul	-	-	-	-	-	-
Kabupaten Trenggalek	1.139	1.318	2.021	2.009	3.160	3.327

Sumber/*Source*: Kementerian Agama, EMIS, Data Semester Ganjil/*Ministry of Religious Affairs, EMIS, Odd semester report data*

Tabel
Table 4.1.10

Angka Partisipasi Murni (APM) dan Angka Partisipasi Kasar (APK) Menurut Jenjang Pendidikan di Kabupaten Trenggalek, 2022 dan 2023
Net Enrollment Rate and Gross Enrollment Ratio by Educational Level in Trenggalek Regency, 2022 and 2023

Jenjang Pendidikan <i>Educational Level</i>	Angka Partisipasi Murni (APM) <i>Net Enrollment Rate</i>		Angka Partisipasi Kasar (APK) <i>Gross Enrollment Ratio</i>	
	2022	2023	2022	2023
(1)	(2)	(3)	(4)	(5)
SD/MI/Sederajat <i>Primary School</i>	92,34	94,01	99,72	98,41
SMP/MTs/ Sederajat <i>Lower Secondary School</i>	83,92	81,35	99,13	109,01
SMA/SMK/MA/Sederajat <i>Upper Secondary School</i>	70,86	66,23	102,78	104,58

Sumber/Source: Badan Pusat Statistik, Survei Sosial Ekonomi Nasional (Susenas)/BPS-Statistics Indonesia, National Socioeconomic Survey

Tabel
Table 4.1.11

Persentase Penduduk Berumur 15 Tahun ke Atas yang Melek Huruf Menurut Kelompok Umur di Kabupaten Trenggalek, 2022 dan 2023
Percentage of Literate People Aged 15 Years and Over by Age Group in Trenggalek Regency, 2022 and 2023

Kelompok Umur <i>Age Group</i>	2022	2023
(1)	(2)	(3)
15–19	-	-
20–24	-	-
25–29	-	-
30–34	-	-
35–39	-	-
40–44	-	-
45–49	-	-
50+	-	-
Jumlah/Total	-	-
15–24	-	-
15–44	99,70	99,87
15+	87,51	89,37
45+	93,84	94,45

Catatan/Note: ...

Sumber/Source: Badan Pusat Statistik, Survei Sosial Ekonomi Nasional (Susenas)/BPS-Statistics Indonesia, National Socioeconomic Survey

Tabel
Table 4.1.12

Jumlah Desa¹/Kelurahan yang Memiliki Fasilitas Sekolah Menurut Kecamatan dan Tingkat Pendidikan di Kabupaten Trenggalek, 2019–2021
Number of Villages¹/Kelurahan Having Educational Facilities by District and Educational Level in Trenggalek Regency, 2019–2021

Kecamatan District	SD Primary School		
	2019	2020	2021
(1)	(2)	(3)	(4)
010. Panggul	17	17	17
020. Munjungan	11	11	11
030. Watulimo	12	12	12
040. Kampak	7	7	7
050. Dongko	10	10	10
060. Pule	10	10	10
070. Karanganyan	12	12	12
071. Suruh	7	7	7
080. Gandusari	11	11	11
090. Durenan	14	14	14
100. Pogalan	10	10	10
110. Trenggalek	13	13	13
120. Tugu	15	15	15
130. Panggul	8	8	8
Kabupaten Trenggalek	157	157	157

Lanjutan Tabel/*Continued Table* 4.1.12

Kecamatan <i>District</i>	SMP <i>Junior High School</i>		
	2019	2020	2021
(1)	(5)	(6)	(7)
010. Panggul	7	7	7
020. Munjungan	5	5	5
030. Watulimo	6	6	6
040. Kampak	5	5	5
050. Dongko	8	8	8
060. Pule	7	7	7
070. Karang	4	4	4
071. Suruh	4	4	4
080. Gandusari	4	4	4
090. Durenan	6	6	5
100. Pogalan	5	6	6
110. Trenggalek	8	8	8
120. Tugu	4	4	4
130. Panggul	4	4	4
Kabupaten Trenggalek	76	78	77

Lanjutan Tabel/*Continued Table* 4.1.12

Kecamatan <i>District</i>	SMA <i>Senior High School</i>		
	2019	2020	2021
(1)	(8)	(9)	(10)
010. Panggul	2	2	2
020. Munjungan	2	2	2
030. Watulimo	3	3	3
040. Kampak	1	1	1
050. Dongko	3	2	2
060. Pule	1	1	1
070. Karanganyan	3	3	3
071. Suruh	-	-	-
080. Gandusari	1	1	1
090. Durenan	4	4	5
100. Pogalan	3	3	3
110. Trenggalek	4	4	5
120. Tugu	1	2	2
130. Panggul	1	1	1
Kabupaten Trenggalek	29	29	33

Lanjutan Tabel/*Continued Table* 4.1.12

Kecamatan <i>District</i>	SMK <i>Vocational School</i>		
	2019	2020	2021
(1)	(11)	(12)	(13)
010. Panggul	2	2	2
020. Munjungan	1	1	1
030. Watulimo	2	2	2
040. Kampak	-	-	-
050. Dongko	1	1	1
060. Pule	1	1	1
070. Karang	1	1	1
071. Suruh	1	1	1
080. Gandusari	2	2	2
090. Durenan	7	7	6
100. Pogalan	2	2	2
110. Trenggalek	6	6	6
120. Tugu	2	2	2
130. Panggul	1	1	1
Kabupaten Trenggalek	29	29	28

Lanjutan Tabel/*Continued Table* 4.1.12

Kecamatan <i>District</i>	Perguruan Tinggi <i>University</i>		
	2019	2020	2021
(1)	(14)	(15)	(16)
010. Panggul	-	-	-
020. Munjungan	-	-	-
030. Watulimo	-	-	-
040. Kampak	-	-	-
050. Dongko	-	-	-
060. Pule	-	1	-
070. Karang	-	-	-
071. Suruh	-	-	-
080. Gandusari	-	-	-
090. Durenan	-	-	-
100. Pogalan	-	-	-
110. Trenggalek	3	3	3
120. Tugu	-	-	-
130. Panggul	-	-	-
Kabupaten Trenggalek	3	4	3

Catatan/*Note*: ¹ Desa pada tabel ini termasuk Unit Permukiman Transmigrasi (UPT) yang masih dibina oleh kementerian terkait dan nagari di Provinsi Sumatera Barat/*Villages in this table include Transmigration Settlement Unit which is still fostered by the relevant ministries and the nagari in the Province of Sumatera Barat*

Sumber/*Source*: Badan Pusat Statistik, Pendataan Potensi Desa (Podes) / *BPS-Statistics Indonesia, Village Potential Data Collection*

Tabel 4.1.13 **Jumlah Mahasiswa dan Tenaga Pendidik di Perguruan Tinggi Kabupaten Trenggalek, 2023**
Number of Students and Lecturers University in Trenggalek Regency, 2023

Perguruan Tinggi University	Jumlah Mahasiswa Number of Primary School		Jumlah Tenaga Edukatif Number of Lecturers	
	2022	2023	2022	2023
(1)	(2)	(3)	(4)	(5)
Institut Teknologi Bisnis (ITB) Trenggalek	60	111	11	14
STKIP PGRI Trenggalek	812	860	46	45
Universitas Terbuka (UT) Pokjar Trenggalek	506	356	36	36
Sekolah Tinggi Ilmu Tarbiyah Sunan Giri Trenggalek	620	17	718	17
Politeknik Kesehatan Malang	155	240	7	9
Kabupaten Trenggalek	2.153	1.584	818	121

Sumber/Source: Badan Pusat Statistik, BPS-Statistics Indonesia, National Socioeconomic Survey

Tabel
Table 4.1.14

**Jumlah Pengunjung Perpustakaan Umum di Kabupaten
Treggalek, 2023**
*Number of Visitors Public Library in Treggalek Regency,
2023*

Bulan Month	Pelajar Students	Mahasiswa University Students	PNS Government	Swasta Private	Jumlah Total
(1)	(2)	(3)	(4)	(5)	(6)
Januari/January	1.189	154	143	707	2.193
Februari/February	2.201	90	163	619	3.073
Maret/March	1.813	283	191	729	3.016
April/April	364	109	97	382	952
Mei/May	1.340	155	148	469	2.112
Juni/June	1.997	120	123	443	2.683
Juli/July	809	232	111	438	1.590
Agustus/August	863	178	169	439	1.649
September/September	1.632	142	108	424	2.306
Oktober/October	1.406	201	186	571	2.364
November/November	925	173	104	411	1.613
Desember/December	2.419	417	168	519	3.523
Jumlah/Total 2023	16.958	2.254	1.711	6.151	27.074
2022	13.576	1.226	1.417	4.909	21.128

Sumber/Source: Dinas Kearsipan dan Perpustakaan/Archive and Library Services

Tabel
Table 4.1.15**Jumlah Anggota Perpustakaan Umum di Kabupaten
Trenggalek, 2023**
*Number of Members Public Library in Trenggalek Regency,
2023*

Bulan Month	Pelajar Students	Mahasiswa University Students	PNS Government	Swasta Private	Jumlah Total
(1)	(2)	(3)	(4)	(5)	(6)
Januari/January	37	16	6	11	70
Februari/February	28	8	3	4	43
Maret/March	20	27	2	5	54
April/April	8	13	-	6	27
Mei/May	4	6	3	6	19
Juni/June	16	13	2	13	44
Juli/July	19	16	5	14	54
Agustus/August	9	8	2	18	37
September/September	13	17	5	16	51
Oktober/October	28	22	8	11	69
November/November	16	7	1	10	34
Desember/December	23	6	2	13	44
Jumlah/Total 2023	221	159	39	127	546
2022	57	48	28	214	347

Sumber/Source: Dinas Kearsipan dan Perpustakaan/Archive and Library Services

Tabel
Table 4.1.16**Jumlah Peminjam Buku di Perpustakaan Umum di
Kabupaten Trenggalek, 2023**
**Number of Book Borrowers at Public Library in Trenggalek
Regency, 2023**

Bulan Month	Pelajar Students	Mahasiswa University Students	PNS Government	Swasta Private	Jumlah Total
(1)	(2)	(3)	(4)	(5)	(6)
Januari/January	108	50	30	529	717
Februari/February	64	22	15	220	321
Maret/March	66	62	18	227	373
April/April	45	48	10	114	217
Mei/May	59	39	33	114	245
Juni/June	52	39	16	183	290
Juli/July	62	49	21	176	308
Agustus/August	62	50	11	204	327
September/September	49	36	20	323	428
Oktober/October	100	82	50	224	456
November/November	77	57	30	163	327
Desember/December	73	61	29	173	336
Jumlah/Total 2023	817	595	283	2.650	4.345
2022	343	207	128	2.477	3.155

Sumber/Source: Dinas Kearsipan dan Perpustakaan/Archive and Library Services

4.2 KESEHATAN HEALTH

Tabel 4.2.1 **Jumlah Desa¹/Kelurahan Yang Memiliki Sarana Kesehatan Menurut Kecamatan di Kabupaten Trenggalek, 2019–2021**
Number of Villages¹/Kelurahan Having Health Facilities by District in Trenggalek Regency, 2019–2021

Kecamatan District	Rumah Sakit Hospital		
	2019	2020	2021
(1)	(2)	(3)	(4)
010. Panggul	-	-	1
020. Munjungan	-	-	1
030. Watulimo	-	-	-
040. Kampak	-	-	-
050. Dongko	-	-	2
060. Pule	-	-	-
070. Karang	-	-	1
071. Suruh	-	-	1
080. Gandusari	-	-	-
090. Durenan	-	-	-
100. Pogalan	-	-	-
110. Trenggalek	3	3	2
120. Tugu	-	-	1
130. Panggul	-	-	-
Kabupaten Trenggalek	3	3	9

Lanjutan Tabel/*Continued Table* 4.2.1

Kecamatan <i>District</i>	Rumah Sakit Bersalin <i>Maternity Hospital</i>		
	2019	2020	2021
(1)	(5)	(6)	(7)
010. Panggul	-	-	1
020. Munjungan	-	-	1
030. Watulimo	-	-	-
040. Kampak	-	-	-
050. Dongko	-	-	2
060. Pule	-	-	-
070. Karang	-	-	1
071. Suruh	-	-	1
080. Gandusari	-	-	-
090. Durenan	-	-	-
100. Pogalan	-	-	-
110. Trenggalek	3	3	2
120. Tugu	-	-	1
130. Panggul	-	-	-
Kabupaten Trenggalek	3	3	9

Lanjutan Tabel/*Continued Table 4.2.1*

Kecamatan <i>District</i>	Poliklinik <i>Polyclinic</i>		
	2019	2020	2021
(1)	(8)	(9)	(10)
010. Panggul	9	3	1
020. Munjungan	-	-	-
030. Watulimo	2	2	2
040. Kampak	-	-	-
050. Dongko	-	-	-
060. Pule	4	-	1
070. Karang	-	-	1
071. Suruh	3	-	-
080. Gandusari	2	2	2
090. Durenan	1	1	2
100. Pogalan	2	2	1
110. Trenggalek	2	1	3
120. Tugu	-	-	1
130. Panggul	-	-	-
Kabupaten Trenggalek	25	11	14

Lanjutan Tabel/*Continued Table 4.2.1*

Kecamatan <i>District</i>	Puskesmas <i>Public Health Center</i>		
	2019	2020	2021
(1)	(11)	(12)	(13)
010. Panggul	2	2	2
020. Munjungan	1	1	1
030. Watulimo	2	2	2
040. Kampak	1	1	1
050. Dongko	3	2	2
060. Pule	1	1	1
070. Karang	1	1	1
071. Suruh	1	1	1
080. Gandusari	2	2	2
090. Durenan	2	2	2
100. Pogalan	2	2	2
110. Trenggalek	3	3	3
120. Tugu	2	2	2
130. Panggul	1	1	1
Kabupaten Trenggalek	24	23	23

Lanjutan Tabel/*Continued Table 4.2.1*

Kecamatan <i>District</i>	Puskesmas Pembantu <i>Subsidiary of Public Health Center</i>		
	2019	2020	2021
(1)	(14)	(15)	(16)
010. Panggul	4	4	4
020. Munjungan	5	5	6
030. Watulimo	4	4	3
040. Kampak	6	5	6
050. Dongko	5	5	5
060. Pule	5	5	6
070. Karanganyar	3	3	3
071. Suruh	3	3	2
080. Gandusari	3	3	3
090. Durenan	6	6	6
100. Pogalan	5	5	5
110. Trenggalek	5	5	6
120. Tugu	7	7	6
130. Panggul	5	5	5
Kabupaten Trenggalek	66	65	66

Lanjutan Tabel/*Continued Table 4.2.1*

Kecamatan <i>District</i>	Apotek <i>Pharmacy</i>		
	2019	2020	2021
(1)	(17)	(18)	(19)
010. Panggul	3	5	3
020. Munjungan	2	2	2
030. Watulimo	4	7	4
040. Kampak	4	3	1
050. Dongko	2	3	1
060. Pule	1	2	2
070. Karang	4	6	5
071. Suruh	1	-	1
080. Gandusari	3	4	2
090. Durenan	4	6	6
100. Pogalan	4	5	4
110. Trenggalek	15	18	7
120. Tugu	4	5	3
130. Panggul	-	-	-
Kabupaten Trenggalek			

Catatan/*Note*: ¹ Desa pada tabel ini termasuk Unit Permukiman Transmigrasi (UPT) yang masih dibina oleh kementerian terkait dan nagari di Provinsi Sumatera Barat/*Villages in this table include Transmigration Settlement Unit which is still fostered by the relevant ministries and the nagari in the Province of Sumatera Barat*

Sumber/*Source*: Badan Pusat Statistik, Pendataan Potensi Desa (Podes)/*BPS-Statistics Indonesia, Village Potential Data Collecting*

Tabel
Table 4.2.2**Jumlah Tenaga Kesehatan Menurut Kecamatan di
Kabupaten Trenggalek, 2023**
**Number of Health Human Resources by District in
Trenggalek Regency, 2023**

Kecamatan <i>District</i>	Dokter <i>Doctor</i>	Perawat <i>Nurse</i>	Bidan <i>Midwife</i>	Farmasi <i>Pharmaceutical</i>	Ahli Gizi <i>Nutritionist</i>
(1)	(2)	(3)	(4)	(5)	(6)
010. Panggul	17	66	42	15	6
020. Munjungan	3	34	30	5	3
030. Watulimo	19	55	41	13	7
040. Kampak	4	28	18	4	3
050. Dongko	9	38	35	12	6
060. Pule	5	32	27	6	3
070. Karang	15	40	23	13	5
071. Suruh	4	23	17	4	2
080. Gandusari	17	71	34	12	5
090. Durenan	13	50	31	16	5
100. Pogalan	24	43	41	19	6
110. Trenggalek	134	490	133	87	32
120. Tugu	11	48	28	9	7
130. Panggul	4	27	21	2	3
Kabupaten Trenggalek	279	1.045	521	217	93

Sumber/Source: Dinas Kesehatan Kabupaten Trenggalek/Public Health Service of Trenggalek Regency

Tabel
Table 4.2.3

Jumlah Rumah Sakit Umum, Rumah Sakit Khusus, dan Puskesmas Menurut Kecamatan di Kabupaten Trenggalek, 2022 dan 2023
Number of General Hospital, Specialized Hospital, dan Public Health Center by District in Trenggalek Regency, 2022 and 2023

Kecamatan <i>District</i>	Tenaga Kesehatan/Health Personnel				
	Dokter Spesialis / <i>Specialist Doctors</i>	Dokter Umum/ <i>Generalist Doctors</i>	Dokter Gigi/ <i>Dentist</i>	Dokter Spesialis Gigi / <i>Dentist Specialist</i>	Ahli Gizi/ <i>Nutritionist</i>
(1)	(2)	(3)	(4)	(6)	(7)
Puskesmas <i>Public Health Center</i>	-	80	21	-	61
Rumah Sakit <i>Hospital</i>	50	32	2	-	25
Sarana Kesehatan Lainnya <i>Others Facility Health</i>	12	70	12	-	7
Kabupaten Trenggalek	62	182	35	-	93

Sumber/Source: Dinas Kesehatan Kabupaten Trenggalek/*Public Health Service of Trenggalek Regency*

Tabel
Table 4.2.4

Jumlah Rumah Sakit Umum, Rumah Sakit Khusus, Rumah Sakit/Rumah Bersalin, Puskesmas, Klinik/Balai Kesehatan, Posyandu dan Polindes Menurut Kecamatan di Kabupaten Trenggalek, 2022 dan 2023
Number of General Hospital, Specialized Hospital, Maternity Hospital, Medical Clinic, Integrated Service Post, Village Maternity Cottage Public Health Center by District in Trenggalek Regency, 2022 and 2023

Kecamatan District	Rumah Sakit Umum General Hospital		Rumah Sakit Khusus Specialized Hospital	
	2022	2023	2022	2023
(1)	(2)	(3)	(4)	(5)
010. Panggul	-	-	-	-
020. Munjungan	-	-	-	-
030. Watulimo	-	-	-	-
040. Kampak	-	-	-	-
050. Dongko	-	-	-	-
060. Pule	-	-	-	-
070. Karanganyan	-	-	-	-
071. Suruh	-	-	-	-
080. Gandusari	-	-	-	-
090. Durenan	-	-	-	-
100. Pogalan	-	-	-	-
110. Trenggalek	2	3	1	1
120. Tugu	-	-	-	-
130. Panggul	-	-	-	-
Kabupaten Trenggalek	2	3	1	1

Lanjutan Tabel/*Continued Table* 4.2.4

Kecamatan <i>District</i>	Rumah Bersalin <i>Maternity Hospital</i>		Puskesmas <i>Public Health Center</i>	
	2022	2023	2022	2023
(1)	(6)	(7)	(8)	(9)
010. Panggul	-	-	2	2
020. Munjungan	-	-	1	1
030. Watulimo	-	-	2	2
040. Kampak	-	-	1	1
050. Dongko	-	-	2	2
060. Pule	-	-	1	1
070. Karang	-	-	1	1
071. Suruh	-	-	1	1
080. Gandusari	-	-	2	2
090. Durenan	-	-	2	2
100. Pogalan	-	-	2	2
110. Trenggalek	-	-	2	2
120. Tugu	-	-	2	2
130. Panggul	-	-	1	1
Kabupaten Trenggalek	-	-	22	22

Lanjutan Tabel/*Continued Table 4.2.4*

Kecamatan District	Klinik/Balai Kesehatan/ Medical Clinic		Posyandu/Integrated Service Post		Polindes/Village Maternity Cottage	
	2022	2023	2022	2023	2022	2023
(1)	(10)	(11)	(12)	(13)	(14)	(15)
010. Panggul	1	1	91	91	-	-
020. Munjungan	-	-	58	58	3	3
030. Watulimo	2	2	87	87	1	1
040. Kampak	-	-	40	40	2	2
050. Dongko	-	-	59	59	4	4
060. Pule	-	-	54	54	2	2
070. Karang	1	1	53	53	-	-
071. Suruh	-	-	34	34	3	3
080. Gandusari	2	2	61	61	2	2
090. Durenan	1	1	62	62	1	1
100. Pogalan	1	1	58	58	3	3
110. Trenggalek	10	16	85	85	2	2
120. Tugu	-	-	74	74	6	6
130. Panggul	-	-	42	42	4	4
Kabupaten Trenggalek	18	24	858	858	33	33

Sumber/*Source*: Dinas Kesehatan Kabupaten Trenggalek/*Public Health Service of Trenggalek Regency*

Tabel
Table 4.2.5**Jumlah Kasus Penyakit Menurut Jenis Penyakit Menurut Kecamatan di Kabupaten Trenggalek, 2023**
Number of Disease Cases by Type of Disease by District in Trenggalek Regency, 2022 and 2023

Kecamatan District	Malaria (Suspek) Malaria (Suspect)	TB Paru Tuberculosis	Pneumonia ¹ Pneumonia ¹	Kusta Leprosy
(1)	(2)	(3)	(4)	(5)
010. Panggul	11	34	136	1
020. Munjungan	29	21	149	-
030. Watulimo	26	14	138	-
040. Kampak	23	7	97	2
050. Dongko	153	8	145	-
060. Pule	6	6	102	1
070. Karangany	11	11	114	2
071. Suruh	3	15	56	-
080. Gandusari	25	19	114	1
090. Durenan	3	16	113	-
100. Pogalan	1	18	118	-
110. Trenggalek	22	303	118	-
120. Tugu	36	19	102	-
130. Panggul	1	8	78	-
Kabupaten Trenggalek	350	499	1.580	7

Lanjutan Tabel/*Continued Table* 4.2.5

Kecamatan <i>District</i>	Tetanus <i>Neonatorum</i>	Campak <i>Measles</i>	Diare ² <i>Diarrhea²</i>	DBD <i>Dengue Hemorrhagic Fever</i>
(1)	(6)	(7)	(8)	(9)
010. Panggul	-	-	915	1
020. Munjungan	-	-	881	7
030. Watulimo	-	-	1.052	7
040. Kampak	-	-	635	6
050. Dongko	-	-	856	20
060. Pule	-	-	530	4
070. Karang	-	-	648	21
071. Suruh	-	-	665	7
080. Gandusari	-	-	919	6
090. Durenan	-	1	799	11
100. Pogalan	-	-	910	10
110. Trenggalek	-	-	1.021	18
120. Tugu	-	-	944	4
130. Panggul	-	-	478	7
Kabupaten Trenggalek	-	1	11.253	129

Lanjutan Tabel/Continued Table 4.2.5

Kecamatan District	Malaria (Suspek)		IMS STD
	Kasus Baru ³ New Cases ³	Kasus Kumulatif Cumulative Cases	
(1)	(10)	(11)	(12)
010. Panggul	1	39	4
020. Munjungan	-	18	-
030. Watulimo	1	30	2
040. Kampak	-	13	-
050. Dongko	-	20	-
060. Pule	2	29	-
070. Karang	-	32	-
071. Suruh	1	15	1
080. Gandusari	-	22	-
090. Durenan	-	19	-
100. Pogalan	-	21	-
110. Trenggalek	1	33	3
120. Tugu	-	16	-
130. Panggul	2	15	-
Kabupaten Trenggalek	8	322	10

Catatan/Note: ¹ Pneumonia pada balita/Pneumonia in children under five years old

² Jumlah Kejadian Luar Biasa/Number of Extraordinary Event

³ Data kasus AIDS pada publikasi tahun bersangkutan dapat berbeda dengan publikasi sebelumnya dikarenakan terdapat penambahan kasus yang belum dilaporkan/The case data of AIDS in the newest publication may be different from the previous years publication due to the addition of unreported cases

Sumber/Source: Dinas Kesehatan Kabupaten Trenggalek/Public Health Service Trenggalek Regency

Tabel 4.2.6 **Jumlah Kelahiran Menurut Kecamatan dan Jenis Kelamin di Kabupaten Trenggalek, 2023**
Table **Number of Birth by District and Gender in Trenggalek Regency, 2023**

Kecamatan <i>District</i>	Laki - laki <i>Man</i>	Perempuan <i>Woman</i>	Jumlah <i>Total</i>
(1)	(2)	(3)	(4)
010. Panggul	424	386	810
020. Munjungan	277	249	526
030. Watulimo	430	403	833
040. Kampak	213	169	382
050. Dongko	384	352	736
060. Pule	277	260	537
070. Karangan	275	247	522
071. Suruh	130	118	248
080. Gandusari	306	264	570
090. Durenan	299	297	596
100. Pogalan	342	287	629
110. Trenggalek	330	282	612
120. Tugu	210	250	460
130. Panggul	148	115	263
Kabupaten Trenggalek	4.045	3.679	7.724

Sumber/Source: Dinas Kesehatan Kabupaten Trenggalek/*Public Health Service of Trenggalek Regency*

Tabel
Table 4.2.7

Jumlah Bayi Lahir, Bayi Bawah Garis Merah (BGM) dan Bergizi Buruk Menurut Kecamatan di Kabupaten Trenggalek, 2023
Number of babies born, babies under the red line (BGM) and malnourished according by district in Trenggalek Regency, 2023

Kecamatan <i>District</i>	Bayi Lahir <i>Births</i>	Bayi Bawah Garis Merah <i>Baby Down the Red Line</i>	Gizi Buruk <i>Malnutrition</i>
(1)	(2)	(3)	(4)
010. Panggul	804	-	-
020. Munjungan	524	-	-
030. Watulimo	829	-	-
040. Kampak	381	-	-
050. Dongko	731	-	-
060. Pule	533	-	-
070. Karanganyan	521	-	-
071. Suruh	247	-	-
080. Gandusari	568	-	-
090. Durenan	593	-	-
100. Pogalan	626	-	-
110. Trenggalek	608	-	-
120. Tugu	459	-	-
130. Panggul	260	-	-
Kabupaten Trenggalek	7.684	-	-

Sumber/Source: Dinas Kesehatan Kabupaten Trenggalek/*Public Health Service of Trenggalek Regency*

Tabel
Table 4.2.8**Jumlah Kelahiran Menurut Kecamatan dan Jenis Kelamin
di Kabupaten Trenggalek, 2023**
**Number of Birth by District and Gender in Trenggalek
Regency, 2023**

Kecamatan <i>District</i>	HB<7hari	BCG BCG	DPT-HB3	Polio 4	Campak Measles	Imunisasi Dasar lengkap / <i>Complete Basic Immunization</i>
(1)	(2)	(3)	(4)	(5)	(6)	(7)
010. Panggul	674	499	799	806	717	744
020. Munjungan	465	513	539	546	564	549
030. Watulimo	739	721	720	707	683	752
040. Kampak	368	353	373	367	333	362
050. Dongko	636	657	727	660	618	649
060. Pule	496	501	511	510	460	523
070. Karangn	473	463	443	443	571	637
071. Suruh	214	231	210	210	201	207
080. Gandusari	369	485	461	467	494	531
090. Durenan	418	548	535	514	543	524
100. Pogalan	515	518	506	491	480	479
110. Trenggalek	574	510	498	491	513	617
120. Tugu	421	391	405	411	416	483
130. Panggul	250	212	242	242	238	238
Kabupaten Trenggalek	6.612	6.602	6.969	6.865	6.831	7.295

Sumber/Source: Dinas Kesehatan Kabupaten Trenggalek/*Public Health Service of Trenggalek Regency*

Tabel
Table 4.2.9**Jumlah Ibu Hamil, Melakukan Kunjungan K1, Melakukan Kunjungan K4, Kurang Energi Kronis (KEK) dan Mendapat Tablet Zat Besi (Fe) di Kabupaten Trenggalek, 2023**
Number of Pregnant Woman, Those with One Visit and Four Visits of Antenatal Care, Chronic Energy Deficiency (CED) and Receiving Iron Supplement in Trenggalek Regency, 2023

Kecamatan <i>District</i>	Jumlah Ibu Hamil <i>Pregnant Women</i>	Melakukan Kunjungan K1 <i>One Visit</i>	Melakukan Kunjungan K4 <i>Four Visits</i>	Mendapat Zat Besi (Fe) 1 (30 Tablet) <i>Receiving Iron Supplement</i>	Mendapat Zat Besi (Fe) 3 (90 Tablet) <i>Receiving Iron Supplement</i>
(1)	(2)	(3)	(4)	(5)	(6)
010. Panggul	975	846	766	747	747
020. Munjungan	620	637	505	572	572
030. Watulimo	880	892	886	774	774
040. Kampak	430	390	365	368	368
050. Dongko	815	738	654	667	667
060. Pule	625	583	489	564	564
070. Karangan	620	587	569	590	590
071. Suruh	295	267	246	199	199
080. Gandusari	610	597	576	583	583
090. Durenan	630	624	611	614	614
100. Pogalan	700	666	625	638	638
110. Trenggalek	776	746	605	605	605
120. Tugu	590	489	454	468	468
130. Panggul	345	293	278	262	262
Kabupaten Trenggalek	8.911	8.355	7.629	7.651	7.651

Sumber/Source: Dinas Kesehatan Kabupaten Trenggalek/*Public Health Service of Trenggalek Regency*

Tabel
Table 4.2.10**Jumlah Kunjungan Rawat Jalan dan Rawat Inap menurut Puskesmas di Kabupaten Trenggalek, 2023**
Number of outpatient visits and hospitalizations according to the public health center in Trenggalek Regency, 2023

Kecamatan <i>District</i>	Rawat Jalan <i>Outpatient</i>		Jumlah <i>Total</i>
	Laki laki <i>Male</i>	Perempuan <i>Female</i>	
(1)	(2)	(3)	(4)
010. Panggul	15.495	36.283	51.778
020. Munjungan	10.463	20.173	30.636
030. Watulimo	25.964	35.555	61.519
040. Kampak	12.167	23.823	35.990
050. Dongko	22.286	39.270	61.556
060. Pule	9.486	18.882	28.368
070. Karangan	10.612	20.680	31.292
071. Suruh	6.780	15.973	22.753
080. Gandusari	20.868	38.255	59.123
090. Durenan	17.949	34.820	52.769
100. Pogalan	19.423	34.984	54.407
110. Trenggalek	26.581	45.339	71.920
120. Tugu	27.685	50.499	78.184
130. Panggul	7.311	17.900	25.211
Kabupaten Trenggalek	233.070	432.436	665.506

Lanjutan Tabel/*Continued Table* 4.2.10

Kecamatan <i>District</i>	Rawat Inap <i>Inpatient</i>		Jumlah <i>Total</i>
	Laki laki <i>Male</i>	Perempuan <i>Female</i>	
(1)	(2)	(3)	(4)
010. Panggul	321	570	891
020. Munjungan	823	1.195	2.018
030. Watulimo	1.102	1.381	2.483
040. Kampak	417	683	1.100
050. Dongko	1.042	1.607	2.649
060. Pule	899	1.227	2.126
070. Karangan	350	436	786
071. Suruh	521	675	1.196
080. Gandusari	384	634	1.018
090. Durenan	601	781	1.382
100. Pogalan	275	339	614
110. Trenggalek	-	-	-
120. Tugu	547	638	1.185
130. Panggul	276	305	581
Kabupaten Trenggalek	7.558	10.471	18.029

Sumber/*Source*: Dinas Kesehatan Kabupaten Trenggalek/*Public Health Service of Trenggalek Regency*

Tabel
Table 4.2.11**Jumlah Kunjungan Rawat Jalan dan Rawat Inap menurut Rumah Sakit di Kabupaten Trenggalek, 2023**
Number of outpatient visits and hospitalizations according to hospitals in Trenggalek Regency, 2023

Kecamatan <i>District</i>	Rawat Jalan <i>Outpatient</i>		Jumlah <i>Total</i>
	Laki laki <i>Male</i>	Perempuan <i>Female</i>	
(1)	(2)	(3)	(4)
RSUD DR Soedomo	-	-	-
RS HST	-	1.944	1.944
RS Budiasih	5.048	5.888	10.936
RSUD Panggul	236	699	935
Kabupaten Trenggalek	5.284	8.531	13.815

Lanjutan Tabel/*Continued Table* 4.2.11

Kecamatan <i>District</i>	Rawat Inap <i>Inpatient</i>		Jumlah <i>Total</i>
	Laki laki <i>Male</i>	Perempuan <i>Female</i>	
(1)	(2)	(3)	(4)
RSUD DR Soedomo	-	-	-
RS HST	162	788	950
RS Budiasih	698	911	1.609
RSUD Panggul	132	214	346
Kabupaten Trenggalek	992	1.913	2.905

Sumber/*Source*: Dinas Kesehatan Kabupaten Trenggalek/*Public Health Service of Trenggalek Regency*

Tabel 4.2.12 **Jumlah Kasus HIV dan AIDS Menurut Kelompok Umur di Kabupaten Trenggalek, 2023**
Number of Cases of HIV and AIDS by Age Group in Trenggalek Regency, 2023

Umur Age	HIV		
	Laki-laki Male	Perempuan Female	Jumlah Total
(1)	(2)	(3)	(4)
0-4 Tahun	-	1	1
5-14 Tahun	-	-	-
15-19 Tahun	-	1	1
20-24 Tahun	2	4	6
25-49 Tahun	39	38	77
≥ 50 Tahun	7	4	11
Jumlah/Total	48	48	96

Lanjutan Tabel/*Continued Table* 4.2.12

Umum Age	AIDS		
	Laki-laki Male	Perempuan Female	Jumlah Total
(1)	(5)	(6)	(7)
0-4 Tahun	-	-	-
5-14 Tahun	-	1	1
15-19 Tahun	-	-	-
20-24 Tahun	-	1	1
25-49 Tahun	3	2	5
≥ 50 Tahun	-	1	1
Jumlah/Total	3	5	8

Sumber/*Source*: Dinas Kesehatan Kabupaten Trenggalek/*Public Health Service of Trenggalek Regency*

Tabel
Table 4.2.13**Jumlah Posyandu Menurut Kecamatan dan Strata di
Kabupaten Trenggalek, 2023**
**Number of Posyandu by District and Strata in Trenggalek
Regency, 2023**

Kecamatan District	Status Posyandu/Posyandu Strata					Posyandu Aktif Puri
	Pratama	Madya	Purnama	Mandiri	Jumlah	
(1)	(2)	(3)	(4)	(5)	(6)	(7)
010. Panggul	-	-	80	11	91	91
020. Munjungan	-	-	52	6	58	58
030. Watulimo	-	-	85	2	87	87
040. Kampak	-	4	36	0	40	36
050. Dongko	-	-	56	3	59	59
060. Pule	-	-	54	0	54	54
070. Karangan	-	-	6	47	53	53
071. Suruh	-	-	23	11	34	34
080. Gandusari	-	-	51	10	61	61
090. Durenan	-	-	62	0	62	62
100. Pogalan	-	-	38	20	58	58
110. Trenggalek	-	1	83	1	85	84
120. Tugu	-	5	55	14	74	69
130. Bendungan	-	-	42	0	42	42
Kabupaten Trenggalek	-	10	723	125	858	848

Sumber/Source: Dinas Kesehatan Kabupaten Trenggalek/Public Health Service of Trenggalek Regency

Tabel
Table 4.2.14

Jumlah Pasangan Usia Subur, Peserta KB Baru dan KB Aktif Menurut Kecamatan di Kabupaten Trenggalek, 2023
Number of Fertile Age Couples, New Family Planning Participants and Active Family Planning According to Districts in Trenggalek Regency, 2023

Kecamatan District	Jumlah PUS Eligible Couples	Peserta KB Baru New Family Planning Participants		Peserta KB Aktif Family Planning Participants	
		Jumlah	%	Jumlah	%
(1)	(2)	(3)	(4)	(5)	(6)
010. Panggul	14.538	1.170	8,05	12.161	83,65
020. Munjungan	9.720	445	4,58	7.371	75,83
030. Watulimo	11.031	1.170	10,61	7.778	70,51
040. Kampak	6.360	791	12,44	5.056	79,50
050. Dongko	11.471	1.128	9,83	9.580	83,51
060. Pule	9.779	1.056	10,80	8.238	84,24
070. Karangn	7.590	922	12,15	4.369	57,56
071. Suruh	4.942	452	9,15	3.679	74,44
080. Gandusari	8.418	996	11,83	5.793	68,82
090. Durenan	8.085	1.272	15,73	5.992	74,11
100. Pogalan	8.059	701	8,70	6.152	76,34
110. Trenggalek	8.728	1.711	19,60	5.718	65,51
120. Tugu	7.361	1.179	16,02	5.678	77,14
130. Bendungan	4.974	525	10,55	4.176	83,96
Kabupaten Trenggalek	121.056	13.518	11, 17	91.741	75,78

Sumber/Source: Dinas Kesehatan Kabupaten Trenggalek/Public Health Service of Trenggalek Regency

Tabel
Table 4.2.15

Jumlah Pasangan Usia Subur dan Peserta KB Aktif Menurut Kecamatan di Kabupaten Trenggalek, 2023
Number of Fertile Age Couples and Active Family Planning Participants According to District in Trenggalek Regency, 2023

Kecamatan District	Jumlah PUS Eligible Couples	Peserta KB Aktif Family Planning Participants			
		IUD	MOW	MOP	Implan Implants
(1)	(2)	(3)	(4)	(5)	(6)
010. Panggul	14.538	788	220	18	1.288
020. Munjungan	9.720	453	284	3	1.243
030. Watulimo	11.031	359	164	3	523
040. Kampak	6.360	212	186	6	234
050. Dongko	11.471	164	271	7	1.039
060. Pule	9.779	362	224	6	945
070. Karanganyan	7.590	742	222	7	268
071. Suruh	4.942	282	104	1	233
080. Gandusari	8.418	305	202	3	216
090. Durenan	8.085	344	211	9	516
100. Pogalan	8.059	325	214	3	224
110. Trenggalek	8.728	663	293	14	335
120. Tugu	7.361	444	186	13	709
130. Bendungan	4.974	115	111	3	834
Kabupaten Trenggalek	121.056	5.558	2.892	96	8.607

Sumber/Source: Dinas Kesehatan Kabupaten Trenggalek/Public Health Service of Trenggalek Regency

Lanjutan Tabel/*Continued Table* 4.2.15

Kecamatan <i>District</i>	Peserta KB Aktif <i>Family Planning Participants</i>			Jumlah <i>Total</i>
	Kondom <i>Condom</i>	Suntikan <i>Injection</i>	Pil <i>Pill</i>	
(1)	(7)	(8)	(9)	(10)
010. Panggul	989	7.288	1.570	12.161
020. Munjungan	304	4.153	931	7.371
030. Watulimo	215	4.096	2.418	7.778
040. Kampak	639	2.350	1.429	5.056
050. Dongko	931	6.001	1.167	9.580
060. Pule	212	4.426	2.063	8.238
070. Karanganyan	220	2.299	611	4.369
071. Suruh	313	1.709	1.037	3.679
080. Gandusari	426	3.264	1.377	5.793
090. Durenan	1.292	2.442	1.178	5.992
100. Pogalan	893	3.315	1.178	6.152
110. Trenggalek	730	2.865	818	5.718
120. Tugu	357	3.194	775	5.678
130. Bendungan	256	2.304	553	4.176
Kabupaten Trenggalek	7.777	49.706	17.105	91.741

Sumber/*Source*: Dinas Kesehatan Kabupaten Trenggalek/*Public Health Service of Trenggalek Regency*

Tabel
Table 4.2.16**Jumlah Peserta Akseptor KB Baru Menurut Kecamatan di Kabupaten Trenggalek, 2023**
Number of New Participants of Family Planning by District in Trenggalek Regency, 2023

Kecamatan <i>District</i>	PPM	Peserta Akseptor KB Baru <i>New Participants of Family Planning</i>			
		IUD	MOW	MOP	Implan <i>Implants</i>
(1)	(2)	(3)	(4)	(5)	(6)
010. Panggul	2.138	50	2	-	194
020. Munjungan	1.658	14	1	-	74
030. Watulimo	2.010	98	1	3	190
040. Kampak	1.096	19	-	-	97
050. Dongko	1.809	-	-	-	150
060. Pule	1.681	16	-	-	146
070. Karangany	1.461	57	5	-	97
071. Suruh	810	28	-	-	56
080. Gandusari	1.536	53	10	-	79
090. Durenan	1.333	27	1	-	127
100. Pogalan	1.347	62	8	1	12
110. Trenggalek	1.620	338	98	-	142
120. Tugu	1.301	123	4	-	272
130. Bendungan	846	8	-	-	50
Kabupaten Trenggalek	20.646	893	130	4	1.686

Lanjutan Tabel/*Continued Table* 4.2.16

Kecamatan <i>District</i>	Peserta KB Aktif <i>Family Planning Participants</i>			Jumlah Total
	Kondom <i>Condom</i>	Suntikan <i>Injection</i>	Pil <i>Pill</i>	
(1)	(7)	(8)	(9)	(10)
010. Panggul	127	771	26	1.170
020. Munjungan	183	161	12	445
030. Watulimo	45	689	144	1.170
040. Kampak	546	123	6	791
050. Dongko	871	105	2	1.128
060. Pule	60	711	123	1.056
070. Karanganyan	164	564	35	922
071. Suruh	74	217	77	452
080. Gandusari	297	483	74	996
090. Durenan	1.074	37	6	1.272
100. Pogalan	364	173	81	701
110. Trenggalek	305	816	12	1.711
120. Tugu	99	681	-	1.179
130. Bendungan	270	180	17	525
Kabupaten Trenggalek	4.479	5.711	615	13.518

Sumber/*Source*: Dinas Kesehatan Kabupaten Trenggalek/*Public Health Service of Trenggalek Regency*

Tabel
Table 4.2.17

Jumlah Kelompok Bina Keluarga Balita, Bina Keluarga Remaja dan Bina Keluarga Lansia di Kabupaten Trenggalek, 2023
Number of Group Under Fifth Year Family, Teenage Family and Elderly Family in Trenggalek Regency, 2023

Kecamatan <i>District</i>	Bina Keluarga Balita <i>Toddler Family Development</i>	Bina Keluarga Remaja <i>Fostering Teen Family</i>	Bina Keluarga Lansia
(1)	(2)	(3)	(4)
010. Panggul	27	19	27
020. Munjungan	17	12	13
030. Watulimo	28	6	6
040. Kampak	12	3	9
050. Dongko	74	18	19
060. Pule	23	14	17
070. Karangany	16	3	8
071. Suruh	10	4	5
080. Gandusari	12	2	2
090. Durenan	16	11	11
100. Pogalan	22	2	8
110. Trenggalek	10	9	10
120. Tugu	22	13	16
130. Bendungan	17	8	11
Kabupaten Trenggalek	306	124	162

Sumber/Source: Dinas Kesehatan Kabupaten Trenggalek/Public Health Services Trenggalek Regency

Tabel
Table 4.2.18**Banyaknya Penyuluh dan Petugas Keluarga Berencana di Kabupaten Trenggalek, 2023**
Number of Investigator and Family Planning Officer in Trenggalek Regency, 2023

Kecamatan District	Penyuluh Extension Agent	Koordinator Coordinator	Staf Koordinator Coordinator Staff	PLKB HONDA	PPKBD	Sub PPKBD
(1)	(2)	(3)	(4)	(5)	(6)	(7)
010. Panggul	2	1	1	-	17	110
020. Munjungan	3	1	2	-	11	56
030. Watulimo	2	1	1	-	10	65
040. Kampak	2	1	1	-	10	61
050. Dongko	1	1	-	-	15	99
060. Pule	2	1	1	-	12	80
070. Karanganyan	2	1	1	-	7	52
071. Suruh	2	1	1	-	12	86
080. Gandusari	2	1	1	-	8	46
090. Durenan	2	1	1	-	11	61
100. Pogalan	2	1	1	-	13	68
110. Trenggalek	2	1	1	-	10	72
120. Tugu	3	1	2	-	14	73
130. Bendungan	1	1	-	-	7	44
Kabupaten Trenggalek	28	14	14	-	157	973

Sumber/Source: Dinas Kesehatan Kabupaten Trenggalek/Public Health Services Trenggalek Regency

Tabel 4.2.19 Jumlah Keluarga Menurut Kecamatan dan Klasifikasi Keluarga di Kabupaten Trenggalek, 2023
Number of Household by District and Household Classification in Trenggalek Regency, 2023

Kecamatan <i>District</i>	Pra Sejahtera <i>Pre Prosperous</i>	Keluarga Sejahtera <i>Prosperous Family</i>				Jumlah <i>Total</i>
		I	II	III	III+	
(1)	(2)	(3)	(4)	(5)	(6)	(7)
010. Panggul						
020. Munjungan						
030. Watulimo						
040. Kampak						
050. Dongko						
060. Pule						
070. Karang						
071. Suruh						
080. Gandusari						
090. Durenan						
100. Pogalan						
110. Trenggalek						
120. Tugu						
130. Bendungan						
Kabupaten Trenggalek						

Sumber/Source: Dinas Kesehatan Kabupaten Trenggalek/*Public Health Services Trenggalek Regency*

4.3 AGAMA DAN SOSIAL LAINNYA RELIGION AND OTHER SOCIAL AFFAIRS

Tabel
Table 4.3.1 **Jumlah Penduduk Menurut Kecamatan dan Agama yang Dianut di Kabupaten Trenggalek, 2023**
Population by District and Religion in Trenggalek Regency, 2023

Kecamatan District	Islam	Protestan Protestant	Katolik Catholic	Hindu	Budha Buddha	Lainnya Others
(1)	(2)	(3)	(4)	(5)	(6)	(7)
010. Panggul	81.419	68	3	-	2	-
020. Munjungan	54.362	129	7	-	-	-
030. Watulimo	57.831	8	-	4	-	-
040. Kampak	68.215	22	33	-	2	-
050. Dongko	49.713	27	7	1	1	-
060. Pule	50.770	58	25	-	-	-
070. Karanganyan	38.315	122	15	-	1	-
071. Suruh	72.788	62	3	1	-	1
080. Gandusari	28.585	6	-	-	-	-
090. Durenan	53.967	195	4	-	1	-
100. Pogalan	66.011	581	258	7	29	1
110. Trenggalek	53.562	120	38	12	1	4
120. Tugu	51.830	75	9	3	-	-
130. Bendungan	26.776	18	1	-	-	-
Kabupaten Trenggalek	754.144	1.491	403	28	37	6

Sumber/Source: Dinas Kependudukan dan Catatan Sipil Kabupaten Trenggalek/Population and Civil Records Service, Trenggalek Regency

Tabel
Table 4.3.2**Jumlah Tempat Peribadatan Menurut Kecamatan di Kabupaten Trenggalek, 2023**
Number of Places of Worship by District in Trenggalek Regency, 2023

Kecamatan District	Masjid Mosque	Mushola Pray Room	Gereja Protestan Protestant Church	Gereja Katholik Catholic Church	Pura Temple	Vihara
(1)	(2)	(3)	(4)	(5)	(6)	(7)
010. Panggul	127	375	1	-	-	-
020. Munjungan	135	291	1	-	-	-
030. Watulimo	214	237	2	-	-	-
040. Kampak	76	210	1	-	-	-
050. Dongko	216	384	1	-	-	-
060. Pule	177	246	-	-	-	-
070. Karangan	96	349	-	-	-	-
071. Suruh	67	116	-	-	-	-
080. Gandusari	145	270	2	-	-	-
090. Durenan	93	277	1	-	-	-
100. Pogalan	85	244	1	-	-	-
110. Trenggalek	122	231	9	-	-	-
120. Tugu	157	225	-	-	-	-
130. Bendungan	83	125	-	-	-	-
Kabupaten Trenggalek	1.793	3.580	19	-	-	-

Sumber/Source: Kementerian Agama Kabupaten Trenggalek/Ministry of Religious Affairs, Trenggalek Regency

Tabel
Table 4.3.3

**Jumlah Desa¹/Kelurahan yang Mengalami Bencana Alam²
Menurut Kecamatan di Kabupaten Trenggalek, 2019-2021**
**Number of Villages¹/Kelurahan that Had Natural Disaster²
by District in Trenggalek Regency, 2019-2021**

Kecamatan District	Banjir/Flood		
	2019	2020	2021
(1)	(2)	(3)	(4)
010. Panggul	-	6	2
020. Munjungan	-	6	6
030. Watulimo	-	3	2
040. Kampak	-	-	-
050. Dongko	-	-	-
060. Pule	-	-	-
070. Karanganyan	-	7	1
071. Suruh	-	-	-
080. Gandusari	-	7	3
090. Durenan	-	-	-
100. Pogalan	-	3	-
110. Trenggalek	-	8	1
120. Tugu	-	3	-
130. Bendungan	-	-	-
Kabupaten Trenggalek	-	43	15

Lanjutan Tabel/*Continued Table* 4.3.3

Kecamatan <i>District</i>	Gempa Bumi/ <i>Earthquake</i>		
	2019	2020	2021
(1)	(5)	(6)	(7)
010. Panggul	-	5	-
020. Munjungan	-	-	1
030. Watulimo	-	3	7
040. Kampak	-	-	-
050. Dongko	-	-	-
060. Pule	-	1	-
070. Karangn	-	-	-
071. Suruh	-	-	2
080. Gandusari	-	-	-
090. Durenan	-	-	-
100. Pogalan	-	-	-
110. Trenggalek	-	-	-
120. Tugu	-	-	-
130. Bendungan	-	-	-
Kabupaten Trenggalek	-	9	10

Lanjutan Tabel/*Continued Table* 4.3.3

Kecamatan <i>District</i>	Tanah Longsor/ <i>Landslide</i>		
	2019	2020	2021
(1)	(5)	(6)	(7)
010. Panggul	-	9	5
020. Munjungan	-	17	8
030. Watulimo	-	8	6
040. Kampak	-	11	3
050. Dongko	-	8	3
060. Pule	-	15	4
070. Karang	-	-	-
071. Suruh	-	2	1
080. Gandusari	-	-	-
090. Durenan	-	-	-
100. Pogalan	-	-	-
110. Trenggalek	-	1	1
120. Tugu	-	-	1
130. Bendungan	-	-	1
Kabupaten Trenggalek	-	71	33

Catatan/*Note*: ¹ Desa pada tabel ini termasuk Unit Permukiman Transmigrasi (UPT) yang masih dibina oleh kementerian terkait dan nagari di Provinsi Sumatera Barat/*Villages in this table are included in Transmigration Settlement Unit which is still fostered by the relevant ministries and the nagari in the Province of Sumatera Barat*

² Kejadian dalam setahun sebelum tahun pencacahan/*Occured during the last one year before the enumeration years*

Sumber/*Source*: Badan Pusat Statistik, Pendataan Potensi Desa (Podes)/*BPS-Statistics Indonesia, Village Potential Data Collecting*

Tabel
Table 4.3.4**Nikah dan Cerai di Kabupaten Trenggalek, 2021-2023**
Number of Marriages and Divorces in Trenggalek Regency, 2021-2023

Kecamatan District	Nikah ^{1,2,3} /Marriages ^{1,2,3}		
	2021	2022	2023
(1)	(2)	(3)	(4)
010. Panggul	661	403	517
020. Munjungan	398	362	356
030. Watulimo	535	341	578
040. Kampak	289	179	210
050. Dongko	514	288	382
060. Pule	386	337	378
070. Karanganyar	360	570	333
071. Suruh	168	347	178
080. Gandusari	361	305	380
090. Durenan	409	403	386
100. Pogalan	359	578	381
110. Trenggalek	495	353	452
120. Tugu	358	560	318
130. Bendungan	204	193	201
Kabupaten Trenggalek	5.497	5.219	5.050

Lanjutan Tabel/*Continued Table 4.3.4*

Kecamatan <i>District</i>	Cerai/ <i>Divorces</i>		
	2021	2022	2023
(1)	(2)	(3)	(4)
010. Panggul	145	132	128
020. Munjungan	118	131	145
030. Watulimo	180	189	178
040. Kampak	106	76	91
050. Dongko	165	164	149
060. Pule	124	114	100
070. Karang	87	78	88
071. Suruh	51	33	47
080. Gandusari	74	99	93
090. Durenan	81	76	85
100. Pogalan	103	80	86
110. Trenggalek	109	102	76
120. Tugu	74	74	84
130. Bendungan	45	47	50
Kabupaten Trenggalek	1.462	1.395	1.400

Catatan/*Note*: ¹ Termasuk bedolan (Nikah di luar KUA)/*Including non Formal Registration*

² Hanya untuk yang beragama Islam/*Applies Only for Moslem*

Sumber/*Source*: ³ Kementerian Agama Kabupaten Trenggalek/*Ministry of Religious Affairs, Trenggalek Regency*

⁴ Pengadilan Agama Kabupaten Trenggalek/*Religious Justice Affairs, Trenggalek Regency*

Tabel
Table 4.3.5

**Jumlah Perceraian Menurut Faktor dan Kecamatan di
Kabupaten Trenggalek, 2023**
**Number of Divorces by Factors and District in Trenggalek
Regency, 2023**

Kecamatan District	Zina Adultery	Mabuk Drunk	Madat Drug Addict	Judi Gambling	Meninggalkan Salah Stau Pihak Split Up
(1)	(2)	(3)	(4)	(5)	(6)
010. Panggul	-	1	-	1	16
020. Munjungan	-	-	-	-	9
030. Watulimo	1	2	1	-	10
040. Kampak	-	-	-	1	6
050. Dongko	-	2	-	1	6
060. Pule	-	1	-	1	5
070. Karang	-	-	-	-	7
071. Suruh	-	1	-	-	2
080. Gandusari	2	1	-	1	11
090. Durenan	-	-	1	-	10
100. Pogalan	2	-	-	1	13
110. Trenggalek	1	-	-	1	16
120. Tugu	1	1	-	-	11
130. Bendungan	-	-	-	1	7
Kabupaten Trenggalek	7	9	2	8	129

Lanjutan Tabel/*Continued Table* 4.3.5

Kecamatan <i>District</i>	Dihukum Penjara <i>Jail</i>	Poligami <i>Polygamy</i>	KDRT <i>Domestic Violence</i>	Cacat Badan <i>Disability</i>	Perselisihan dan Pertengkaran Terus Menerus <i>Gambling</i>
(1)	(7)	(8)	(9)	(10)	(11)
010. Panggul	1	-	5	-	40
020. Munjungan	-	-	3	-	62
030. Watulimo	-	1	10	2	59
040. Kampak	1	-	3	-	30
050. Dongko	-	1	2	-	57
060. Pule	1	-	2	-	24
070. Karang	-	-	1	-	33
071. Suruh	-	1	4	-	18
080. Gandusari	-	-	5	2	31
090. Durenan	-	-	2	-	34
100. Pogalan	-	1	2	1	30
110. Trenggalek	-	-	2	1	31
120. Tugu	-	1	3	-	25
130. Bendungan	-	-	-	-	16
Kabupaten Trenggalek	3	5	44	6	490

Lanjutan Tabel/*Continued Table* 4.3.5

Kecamatan <i>District</i>	Kawin Paksa <i>Forced Marriage</i>	Murtad <i>Apostate</i>	Ekonomi <i>Economy</i>	Jumlah <i>Total</i>
(1)	(12)	(13)	(14)	(15)
010. Panggul	-	-	64	128
020. Munjungan	-	-	71	145
030. Watulimo	-	-	92	178
040. Kampak	-	-	50	91
050. Dongko	1	-	79	149
060. Pule	1	-	65	100
070. Karang	1	1	45	88
071. Suruh	-	-	21	47
080. Gandusari	-	-	40	93
090. Durenan	-	-	38	85
100. Pogalan	1	-	35	86
110. Trenggalek	-	1	23	76
120. Tugu	-	-	42	84
130. Bendungan	-	-	26	50
Kabupaten Trenggalek	4	2	691	1.400

Sumber/*Source*: Kementerian Agama Kabupaten Trenggalek/*Ministry of Religious Affairs, Trenggalek Regency*
 Pengadilan Agama Kabupaten Trenggalek/*Religious Justice Affairs, Trenggalek Regency*

Tabel
Table 4.3.6

Jumlah Pondok Pesantren, Santri, dan Kyai/Pengasuh di Kabupaten Trenggalek, 2023
Number of Islamic Dormitory, Pupils and Teacher in Trenggalek Regency, 2023

Kecamatan District	Pondok Pesantren Islamic Dormitory	Santri/Pupils	
		Laki-laki/Male	Perempuan/Female
(1)	(2)	(3)	(4)
010. Panggul	3	62	59
020. Munjungan	2	55	63
030. Watulimo	3	122	96
040. Kampak	2	-	-
050. Dongko	5	86	29
060. Pule	2	118	72
070. Karangany	7	120	193
071. Suruh	-	-	-
080. Gandusari	10	74	107
090. Durenan	10	402	465
100. Pogalan	10	263	265
110. Trenggalek	15	692	653
120. Tugu	6	102	195
130. Bendungan	2	-	-
Kabupaten Trenggalek	77	2.096	2.197

Sumber/Source: Kementerian Agama Kabupaten Trenggalek/Ministry of Religious Affairs, Trenggalek Regency

Tabel 4.3.7 **Jumlah Jamaah Haji yang Wafat di Kabupaten Trenggalek, 2021-2023**
Table 4.3.7 **Number of Hajj Pilgrims Who Die in Trenggalek Regency, 2021-2023**

Kecamatan District	2021		2022		2023	
	Laki-laki/ Male	Perempuan/ Female	Laki-laki/ Male	Perempuan/ Female	Laki-laki/ Male	Perempuan/ Female
(1)	(3)	(4)				
010. Panggul	-	-	-	-	-	-
020. Munjungan	-	-	-	-	1	-
030. Watulimo	-	-	-	-	-	-
040. Kampak	-	-	-	-	-	-
050. Dongko	-	-	-	-	-	-
060. Pule	-	-	-	-	-	-
070. Karangany	-	-	-	-	-	-
071. Suruh	-	-	-	-	-	-
080. Gandusari	-	-	-	-	-	-
090. Durenan	-	-	-	-	-	-
100. Pogalan	-	-	-	-	1	-
110. Trenggalek	-	-	-	-	1	-
120. Tugu	-	-	-	-	-	-
130. Bendungan	-	-	-	-	-	-
Kabupaten Trenggalek	-	-	-	-	3	-

Sumber/Source: Kementerian Agama Kabupaten Trenggalek/Ministry of Religious Affairs, Trenggalek Regency

Tabel
Table 4.3.8

Jumlah Jamaah Haji yang Diberangkatkan¹ ke Tanah Suci Mekkah Menurut Kecamatan di Kabupaten Trenggalek, 2021-2023
Number of Hajj Pilgrims Departured¹ to the Holyland of Meccan by District in Trenggalek Regency, 2021-2023

Kecamatan District	2021	2022	2023
(1)	(2)	(3)	(4)
010. Panggul	-	15	51
020. Munjungan	-	16	38
030. Watulimo	-	6	40
040. Kampak	-	10	17
050. Dongko	-	6	8
060. Pule	-	3	6
070. Karangany	-	22	57
071. Suruh	-	1	6
080. Gandusari	-	16	89
090. Durenan	-	34	70
100. Pogalan	-	22	63
110. Trenggalek	-	30	95
120. Tugu	-	12	31
130. Bendungan	-	-	-
Kabupaten Trenggalek	-	193	571

Catatan/Note: ¹ Melalui Kementerian Agama/Managed of Religious Affairs

Sumber/Source: Kemeterian Agama Kabupaten Trenggalek, Penyelenggaraan Haji dan Umrah/Ministry of Religious Affairs, Trenggalek Regency

Tabel
Table 4.3.9

Jumlah Kejadian Bencana Alam Menurut Kecamatan di Kabupaten Trenggalek, 2023
Number of Natural Disaster Events by District in Trenggalek Regency, 2023

Kecamatan <i>District</i>	Gempa Bumi <i>Earthquake</i>	Letusan Gunung Api <i>Volcanic Eruption</i>	Tsunami <i>Tsunami</i>	Tanah Longsor <i>Landslide</i>	Banjir <i>Floods</i>	Banjir Bandang <i>Flash Floods</i>
(1)	(2)	(3)	(4)	(5)	(6)	(7)
010. Panggul	-	-	-	22	1	-
020. Munjungan	-	-	-	4	2	-
030. Watulimo	-	-	-	8	1	-
040. Kampak	-	-	-	6	-	-
050. Dongko	-	-	-	16	-	-
060. Pule	-	-	-	8	-	-
070. Karang	-	-	-	-	-	-
071. Suruh	-	-	-	4	-	-
080. Gandusari	-	-	-	1	-	-
090. Durenan	-	-	-	-	1	-
100. Pogalan	-	-	-	-	-	-
110. Trenggalek	-	-	-	-	-	-
120. Tugu	-	-	-	6	-	-
130. Bendungan	-	-	-	4	-	-
Kabupaten Trenggalek	-	-	-	79	5	-

Lanjutan Tabel/*Continued Table* 4.3.9

Kecamatan <i>District</i>	Kekeringan <i>Drought</i>	Kebakaran Hutan dan Lahan <i>Forest and Fires</i>	Angin Puting Beliung <i>-Tornado</i>	Gelombang Tidal Wave	Tanah Bergerak <i>Moving Land</i>
(1)	(2)	(3)	(4)	(5)	(6)
010. Panggul	9	4	3	-	2
020. Munjungan	3	1	5	-	-
030. Watulimo	4		-	-	-
040. Kampak	2	1	2	-	-
050. Dongko	3	3	-	-	14
060. Pule	2	1	-	-	12
070. Karang	3	11	1	-	-
071. Suruh	3	1	2	-	-
080. Gandusari	2	6	-	-	-
090. Durenan	1	2	-	-	-
100. Pogalan	2	5	-	-	-
110. Trenggalek	2	19	4	-	-
120. Tugu	5	5	1	-	3
130. Bendungan	2	-	1	-	-
Kabupaten Trenggalek	43	59	19	-	31

Sumber/*Source*: Badan Penanggulangan Bencana Daerah Kabupaten Trenggalek/*Trenggalek Regency Disaster Management Agency*

Tabel 4.3.10 Jumlah Kejadian Bencana Alam Menurut Waktu dan Jenisnya di Kabupaten Trenggalek, 2023
Number of Natural Disasters by Time and Type in Trenggalek Regency, 2023

Bulan Month	Gempa Bumi Earthquake	Letusan Gunung Api Volcanic Eruption	Tsunami Tsunami	Tanah Longsor Landslide	Banjir Floods	Banjir Bandang Flash Floods
(1)	(2)	(3)	(4)	(5)	(6)	(7)
Januari	12	-	-	3	1	-
Februari	13	-	-	40	-	-
Maret	16	-	-	10	1	-
April	29	-	-	3	-	-
Mei	17	-	-	4	2	-
Juni	23	-	-	2	-	-
Juli	18	-	-	14	1	-
Agustus	28	-	-	-	-	-
September	10	-	-	-	-	-
Oktober	24	-	-	-	-	-
November	20	-	-	1	-	-
Desember	29	-	-	2	-	-
Kabupaten Trenggalek	239	0	0	79	5	0

Lanjutan Tabel/*Continued Table* 4.3.10

Kecamatan <i>District</i>	Kekeringan <i>Drought</i>	Kebakaran Hutan dan Lahan <i>Forest and Fires</i>	Angin Puting Beliung <i>-Tornado</i>	Gelombang <i>Tidal Wave</i>	Tanah Bergerak <i>Moving Land</i>
(1)	(2)	(3)	(4)	(5)	(6)
Januari	-	-	6	-	-
Februari	-	-	5	-	28
Maret	-	-	3	-	3
April	-	-	1	-	-
Mei	-	-	-	-	-
Juni	-	-	-	-	-
Juli	-	-	-	-	-
Agustus	2	-	2	-	-
September	4	9	-	-	-
Oktober	29	34	-	-	-
November	6	16	-	-	-
Desember	2	-	2	-	-
Kabupaten Trenggalek	43	59	19	0	31

Sumber/*Source*: Badan Penanggulangan Bencana Daerah Kabupaten Trenggalek/*Trenggalek Regency Disaster Management Agency*

Tabel 4.3.11 Jumlah Korban yang Diakibatkan Bencana Alam Menurut Kecamatan di Kabupaten Trenggalek, 2023
Table *Number of Victims Due to Natural Disaster by District in Trenggalek Regency, 2023*

Kecamatan <i>District</i>	Gempa Bumi/ <i>Earthquake</i>		
	Meninggal dan Hilang <i>Fatality and Missing</i>	Luka-luka <i>Casualty</i>	Terdampak dan Mengungsi <i>Affected and Evacuated</i>
(1)	(2)	(3)	(4)
010. Panggul	-	-	-
020. Munjungan	-	-	-
030. Watulimo	-	-	-
040. Kampak	-	-	-
050. Dongko	-	-	-
060. Pule	-	-	-
070. Karang	-	-	-
071. Suruh	-	-	-
080. Gandusari	-	-	-
090. Durenan	-	-	-
100. Pogalan	-	-	-
110. Trenggalek	-	-	-
120. Tugu	-	-	-
130. Bendungan	-	-	-
Kabupaten Trenggalek	-	-	-

Lanjutan Tabel/*Continued Table* 4.3.11

Kecamatan <i>District</i>	Letusan Gunung Api/ <i>Volcanic Eruption</i>		
	Meninggal dan Hilang <i>Fatality and Missing</i>	Luka-luka <i>Casualty</i>	Terdampak dan Mengungsi <i>Affected and Evacuated</i>
(1)	(2)	(3)	(4)
010. Panggul	-	-	-
020. Munjungan	-	-	-
030. Watulimo	-	-	-
040. Kampak	-	-	-
050. Dongko	-	-	-
060. Pule	-	-	-
070. Karang	-	-	-
071. Suruh	-	-	-
080. Gandusari	-	-	-
090. Durenan	-	-	-
100. Pogalan	-	-	-
110. Trenggalek	-	-	-
120. Tugu	-	-	-
130. Bendungan	-	-	-
Kabupaten Trenggalek	-	-	-

Lanjutan Tabel/*Continued Table* 4.3.11

Kecamatan <i>District</i>	Tanah Longsor/ <i>Landslide</i>		
	Meninggal dan Hilang <i>Fatality and Missing</i>	Luka-luka <i>Casualty</i>	Terdampak dan Mengungsi <i>Affected and Evacuated</i>
(1)	(2)	(3)	(4)
010. Panggul	-	-	-
020. Munjungan	-	-	-
030. Watulimo	-	-	-
040. Kampak	-	-	-
050. Dongko	-	-	-
060. Pule	-	-	-
070. Karang	-	-	-
071. Suruh	-	-	-
080. Gandusari	-	-	-
090. Durenan	-	-	-
100. Pogalan	-	-	-
110. Trenggalek	-	-	-
120. Tugu	-	5	-
130. Bendungan	-	-	-
Kabupaten Trenggalek	-	5	-

Lanjutan Tabel/*Continued Table* 4.3.11

Kecamatan <i>District</i>	Banjir/ <i>Floods</i>		
	Meninggal dan Hilang <i>Fatality and Missing</i>	Luka-luka <i>Casualty</i>	Terdampak dan Mengungsi <i>Affected and Evacuated</i>
(1)	(2)	(3)	(4)
010. Panggul	-	-	-
020. Munjungan	-	-	-
030. Watulimo	-	-	-
040. Kampak	-	-	-
050. Dongko	-	-	-
060. Pule	-	-	-
070. Karang	-	-	-
071. Suruh	-	-	-
080. Gandusari	-	-	-
090. Durenan	-	-	-
100. Pogalan	-	-	-
110. Trenggalek	-	-	-
120. Tugu	-	-	-
130. Bendungan	-	-	-
Kabupaten Trenggalek	-	-	-

Lanjutan Tabel/*Continued Table* 4.3.11

Kecamatan <i>District</i>	Banjir Bandang/ <i>Flash Floods</i>		
	Meninggal dan Hilang <i>Fatality and Missing</i>	Luka-luka <i>Casualty</i>	Terdampak dan Mengungsi <i>Affected and Evacuated</i>
(1)	(2)	(3)	(4)
010. Panggul	-	-	-
020. Munjungan	-	-	-
030. Watulimo	-	-	-
040. Kampak	-	-	-
050. Dongko	-	-	-
060. Pule	-	-	-
070. Karang	-	-	-
071. Suruh	-	-	-
080. Gandusari	-	-	-
090. Durenan	-	-	-
100. Pogalan	-	-	-
110. Trenggalek	-	-	-
120. Tugu	-	-	-
130. Bendungan	-	-	-
Kabupaten Trenggalek	-	-	-

Lanjutan Tabel/*Continued Table* 4.3.11

Kecamatan <i>District</i>	Kekeringan/ <i>Drought</i>		
	Meninggal dan Hilang <i>Fatality and Missing</i>	Luka-luka <i>Casualty</i>	Terdampak dan Mengungsi <i>Affected and Evacuated</i>
(1)	(2)	(3)	(4)
010. Panggul	-	-	-
020. Munjungan	-	-	-
030. Watulimo	-	-	-
040. Kampak	-	-	-
050. Dongko	-	-	-
060. Pule	-	-	-
070. Karang	-	-	-
071. Suruh	-	-	-
080. Gandusari	-	-	-
090. Durenan	-	-	-
100. Pogalan	-	-	-
110. Trenggalek	-	-	-
120. Tugu	-	-	-
130. Bendungan	-	-	-
Kabupaten Trenggalek	-	-	-

Lanjutan Tabel/*Continued Table* 4.3.11

Kecamatan <i>District</i>	Kebakaran Hutan dan Lahan/ <i>Forest and Land Fires</i>		
	Meninggal dan Hilang <i>Fatality and Missing</i>	Luka-luka <i>Casualty</i>	Terdampak dan Mengungsi <i>Affected and Evacuated</i>
(1)	(2)	(3)	(4)
010. Panggul	-	-	-
020. Munjungan	-	-	-
030. Watulimo	-	-	-
040. Kampak	-	-	-
050. Dongko	-	-	-
060. Pule	-	-	-
070. Karang	-	-	-
071. Suruh	-	-	-
080. Gandusari	-	-	-
090. Durenan	-	-	-
100. Pogalan	-	-	-
110. Trenggalek	-	-	-
120. Tugu	1	-	-
130. Bendungan	-	-	-
Kabupaten Trenggalek	1	-	-

Lanjutan Tabel/*Continued Table* 4.3.11

Kecamatan <i>District</i>	Angin Puting Beliung/ <i>Tornado</i>		
	Meninggal dan Hilang <i>Fatality and Missing</i>	Luka-luka <i>Casualty</i>	Terdampak dan Mengungsi <i>Affected and Evacuated</i>
(1)	(2)	(3)	(4)
010. Panggul	-	-	-
020. Munjungan	-	-	-
030. Watulimo	-	-	-
040. Kampak	-	-	-
050. Dongko	-	-	-
060. Pule	-	-	-
070. Karangany	-	-	-
071. Suruh	-	-	-
080. Gandusari	-	-	-
090. Durenan	-	-	-
100. Pogalan	-	-	-
110. Trenggalek	-	-	-
120. Tugu	-	-	-
130. Bendungan	-	-	-
Kabupaten Trenggalek	-	-	-

Lanjutan Tabel/*Continued Table* 4.3.11

Kecamatan <i>District</i>	Tanah Bergerak/ <i>Moving Land</i>		
	Meninggal dan Hilang <i>Fatality and Missing</i>	Luka-luka <i>Casualty</i>	Terdampak dan Mengungsi <i>Affected and Evacuated</i>
(1)	(2)	(3)	(4)
010. Panggul	-	-	-
020. Munjungan	-	-	-
030. Watulimo	-	-	-
040. Kampak	-	-	-
050. Dongko	-	-	-
060. Pule	-	-	-
070. Karang	-	-	-
071. Suruh	-	-	-
080. Gandusari	-	-	-
090. Durenan	-	-	-
100. Pogalan	-	-	-
110. Trenggalek	-	-	-
120. Tugu	-	-	-
130. Bendungan	-	-	-
Kabupaten Trenggalek	-	-	-

Sumber/*Source*: Badan Penanggulangan Bencana Daerah Kabupaten Trenggalek/*Trenggalek Regency Disaster Management Agency*

Tabel
Table 4.3.12

Jumlah Kerusakan Rumah yang Diakibatkan Bencana Alam Menurut Kecamatan di Kabupaten Trenggalek, 2023
Number of Damaged Houses Due to Natural Disaster by District in Trenggalek Regency, 2023

Kecamatan <i>District</i>	Rusak Berat <i>Severely Damaged</i>		Rusak Sedang <i>Damaged</i>	
	2022	2023	2022	2023
(1)	(3)	(4)	(5)	(6)
010. Panggul	2	-	5	3
020. Munjungan	-	-	15	-
030. Watulimo	3	-	1	1
040. Kampak	1	-	18	-
050. Dongko	-	-	19	17
060. Pule	1	-	2	2
070. Karangany	-	1	-	1
071. Suruh	-	-	1	-
080. Gandusari	5	1	1	-
090. Durenan	-	2	1	-
100. Pogalan	-	-	1	-
110. Trenggalek	3	-	1	-
120. Tugu	12	-	11	-
130. Bendungan	6	-	11	1
Kabupaten Trenggalek	33	4	87	25

Sumber/Source: Badan Penanggulangan Bencana Daerah Kabupaten Trenggalek/Trenggalek Regency Disaster Management Agency

Lanjutan Tabel/*Continued Table* 4.3.12

Kecamatan <i>District</i>	Rusak Ringan <i>Lightly Damaged</i>		Terendam <i>Submerged</i>	
	2022	2023	2022	2023
(1)	(3)	(4)	(5)	(6)
010. Panggal	242	18	-	-
020. Munjungan	46	9	-	-
030. Watulimo	25	6	-	-
040. Kampak	48	3	-	-
050. Dongko	42	13	-	-
060. Pule	16	11	-	-
070. Karang	1	-	-	-
071. Suruh	18	4	-	-
080. Gandusari	18	-	-	-
090. Durenan	-	-	-	-
100. Pogalan	-	-	-	-
110. Trenggalek	23	1	-	-
120. Tugu	47	2	-	-
130. Bendungan	237	3	-	-
Kabupaten Trenggalek	763	70	-	-

Sumber/*Source*: Badan Penanggulangan Bencana Daerah Kabupaten Trenggalek/*Trenggalek Regency Disaster Management Agency*

Tabel
Table 4.3.13

Jumlah Penerima Bantuan (Kepala Keluarga) dan Anggaran Bantuan Sosial Pangan Menurut Kecamatan di Kabupaten Trenggalek, 2023
Number of Aid Recipients (Head of Household) and Food Social Assistance Budget by District in Trenggalek Regency, 2023

Kecamatan District	Jumlah Penerima Bantuan (Kepala Keluarga) Number of Beneficiaries (Head of Household)		Jumlah Anggaran (Rupiah) Budget Amount (Rupiahs)	
	Rencana Planning	Realisasi Realization	Rencana Planning	Realisasi Realization
(1)	(2)	(3)	(4)	(5)
010. Panggul	10.645	10.645	25.548.000.000	25.548.000.000
020. Munjungan	6.208	6.208	14.899.200.000	14.899.200.000
030. Watulimo	3.211	3.211	7.706.400.000	7.706.400.000
040. Kampak	485	485	11.640.000.000	11.640.000.000
050. Dongko	9.934	9.934	23.841.600.000	23.841.600.000
060. Pule	7.975	7.975	19.140.000.000	19.140.000.000
070. Karang	3.847	3.847	9.232.800.000	9.232.800.000
071. Suruh	3.142	3.142	7.540.800.000	7.540.800.000
080. Gandusari	4.243	4.243	10.183.200.000	10.183.200.000
090. Durenan	3.486	3.486	8.366.400.000	8.366.400.000
100. Pogalan	369	369	8.856.000.000	8.856.000.000
110. Trenggalek	2.962	2.962	7.108.800.000	7.108.800.000
120. Tugu	5.731	5.731	13.754.400.000	13.754.400.000
130. Bendungan	4.605	4.605	11.052.000.000	11.052.000.000
Kabupaten Trenggalek	74.529	74.529	178.869.600.000	178.869.600.000

Sumber/Source: Dinas Sosial Kabupaten Trenggalek/Ministry of Social Affairs Trenggalek Regency

Tabel
Table 4.3.14

Jumlah Kejahatan yang Dilaporkan, Risiko Penduduk Terjadi Tindak Pidana per 100.000 Penduduk, Persentase Penyelesaian Tindak Pidana, dan Selang Waktu Terjadinya Tindak Pidana Menurut Kepolisian Resort di Kabupaten Trenggalek, 2021-2023
Crime Total, Crime Rate per 100,000 Population, Percentage of Crime Clearance, and Time Interval of Crime Occurance by Departemental (Resort) Police Office in Trenggalek Regency, 2021-2023

Kecamatan District	Jumlah Kejahatan yang Dilaporkan/Crime Total		
	2021	2022	2023
(1)	(2)	(3)	(4)
010. Panggul	2	2	11
020. Munjungan	0	0	3
030. Watulimo	17	18	17
040. Kampak	1	0	5
050. Dongko	0	2	2
060. Pule	2	0	2
070. Karang	0	6	10
071. Suruh	0	2	4
080. Gandusari	0	1	10
090. Durenan	13	11	14
100. Pogalan	7	4	11
110. Trenggalek	145	139	31
120. Tugu	2	3	4
130. Bendungan	0	0	3
Kabupaten Trenggalek	189	188	127

Lanjutan Tabel/*Continued Table* 4.3.14

Kecamatan District	Risiko Penduduk Terjadi Tindak Pidana per 100.000 Penduduk/ Crime Rate per 100,000 Population		
	2021	2022	2023
(1)	(5)	(6)	(7)
010. Panggul	0,0001	0,00002	0,00011
020. Munjungan	0,0001	-	0,00003
030. Watulimo	0,0001	0,00018	0,00017
040. Kampak	-	-	0,00005
050. Dongko	-	0,00002	0,00002
060. Pule	-	-	0,00002
070. Karang	-	0,00006	0,0001
071. Suruh	0,0001	0,00002	0,00004
080. Gandusari	-	0,00001	0,0001
090. Durenan	-	0,00011	0,00014
100. Pogalan	-	0,00004	0,00011
110. Trenggalek	0,0028	0,00139	0,00031
120. Tugu	-	0,00003	0,00004
130. Bendungan	-	-	0,00003
Kabupaten Trenggalek	0,0032	0,00188	0,00127

Lanjutan Tabel/*Continued Table* 4.3.14

Kecamatan <i>District</i>	Persentase Penyelesaian Tindak Pidana/ <i>Percentage of Crime Clearance</i>		
	2021	2022	2023
(1)	(8)	(9)	(10)
010. Panggul	100%	100%	91%
020. Munjungan	-	-	100%
030. Watulimo	82%	78%	100%
040. Kampak	100%	-	80%
050. Dongko	-	100%	100%
060. Pule	100%	-	50%
070. Karanganyar	-	100%	100%
071. Suruh	-	100%	100%
080. Gandusari	-	100%	80%
090. Durenan	85%	91%	93%
100. Pogalan	57%	75%	91%
110. Trenggalek	90%	94%	94%
120. Tugu	50%	67%	100%
130. Bendungan	0%	-	100%
Kabupaten Trenggalek	88%	92%	93%

Lanjutan Tabel/*Continued Table* 4.3.14

Kecamatan <i>District</i>	Selang Waktu Terjadinya Tindak Pidana <i>Time Interval of Crime Occuration</i>		
	2021	2022	2023
(1)	(11)	(12)	(13)
010. Panggul	2920.0'0"	4380.0'0"	796.21'49"
020. Munjungan	8760.0'0"	-	2920.0'0"
030. Watulimo	515.17'39"	486.40'0"	515.17'39"
040. Kampak	8760.0'0"	-	1752.0'0"
050. Dongko	-	4380.0'0"	4380.0'0"
060. Pule	-	-	4380.0'0"
070. Karangan	4380.0'0"	1460.0'0"	876.0'0"
071. Suruh	8760.0'0"	4380.0'0"	2190.0'0"
080. Gandusari	-	8760.0'0"	876.0'0"
090. Durenan	673.50'46"	796.21'49"	625.42'51"
100. Pogalan	673.50'46"	2190.0'0"	796.21'49"
110. Trenggalek	50.55'48"	63.1'17"	282.34'50"
120. Tugu	4380.0'0"	2920.0'0"	2190.0'0"
130. Bendungan	-	-	2920.0'0"
Kabupaten Trenggalek	40.0'0"	46.35'45"	68.58'34"

Catatan/*Note*: .=jam/*hours*; '=menit/*minutes*; " =detik/*second*

Sumber/*Source*: Kepolisian Resort Trenggalek/*State Police, East Java Area in Trenggalek*

Tabel 4.3.15 Data Pelaku Penyalahgunaan Narkoba di Kabupaten Trenggalek, 2021-2023
Data Actors Narcotics Abuse of Drugs in Trenggalek Regency, 2021-2023

Kepolisian Resort District Police Office	2021	2022	2023
(1)	(2)	(3)	(4)
A. Berdasarkan Kasus dan Tersangka/By population case and suspect			
1. Jumlah Kasus	32	29	...
2. Jumlah Tersangka	40	42	...
B. Berdasarkan Jenis Kelamin/By Sex			
1. Laki-laki/Male	39	40	...
2. Wanita/Female	1	2	...
C. Berdasarkan Profesi/Based Profession			
1. TNI/POLRI Military/Policeman	-	-	...
2. PNS/The Civil Servants	-	-	...
3. Swasta/Private	29	34	...
4. Petani/Farmers	6	2	...
5. Tuna Karya/Unemployment	2	2	...
6. Mahasiswa/Students	3	4	...
7. Ibu Rumah Tangga/Housewife	-	-	...

Lanjutan Tabel/*Continued Table* 4.3.15

Kepolisian Resort District Police Office	2021	2022	2023
(1)	(5)	(6)	(7)
D. Berdasarkan Umur/By Age			
1. <17 Tahun	-	1	...
2. 17 s/d 25 Tahun	15	15	...
3. 26 s/d 35 Tahun	25	26	...
4. 36 s/d 45 Tahun	-	-	...
5. >45 Tahun	-	-	...
E. Berdasarkan Status Pelaku/By Performer Status			
1. Produser/Producer	-	-	...
2. Bandar/Bookies	-	-	...
3. Pengedar/Dealers	40	42	...
4. Konsumen/Consument	-	-	...

Sumber/Source: Kepolisian Resort Trenggalek/State Police, East Java Area in Trenggalek

Tabel 4.3.16 **Bentuk Tindak Kejahatan Menurut Tingkat Penyelesaiannya di Kabupaten Trenggalek, 2021-2023**
Table 4.3.16 **Forms of Crimes According to The Level of Resolution in Trenggalek Regency, 2021-2023**

Kepolisian Resort District Police Office	2021	2022	2023
(1)	(2)	(3)	(4)
1. Jumlah Tindak Kejahatan Yang Dilaporkan (Crime Total)	189	188	127
2. Jumlah Tindak Kejahatan Yang Diselesaikan (Crime Cleared)	169	173	118
3. Jumlah Tindak Kejahatan Yang Diselesaikan (Clearance Rate)	89%	92.02%	93%
4. Selang Waktu Terjadinya Tindka Kejahatan (Crime Clock)	46'20'57"	46'35'45"	68'58'34"
5. Risiko Penduduk Terkena Tindak Kejahatan (Crime Rate) per 1.000 Penduduk	24	24	17

Sumber/Source: Kepolisian Resort Trenggalek/State Police, East Java Area in Trenggalek

Tabel 4.3.17 **Bentuk Tindak Kejahatan Menurut Rasio di Kabupaten Trenggalek, 2021-2023**
Table 4.3.17 **Crime Cases Based on Ratio in Trenggalek Regency, 2021-2023**

Kepolisian Resort District Police Office	2021	2022	2023
(1)	(2)	(3)	(4)
1. Kejahatan Konvensional/Conventional Crime	174	141	123
2. Kejahatan Trans Nasional/Transnational Crime	41	36	10
3. Kejahatan Merugikan Negara/Adverse State	6	11	4
4. Kejahatan Berimplikasi Kontijensi/Implications Crime Contingency	-	-	-

Sumber/Source: Kepolisian Resort Trenggalek/State Police, East Java Area in Trenggalek

Tabel
Table 4.3.18

Jumlah Tindakan Kejahatan dan Jumlah Korban di Kabupaten Trenggalek, 2023
Number of Crimes and Victims in Trenggalek Regency, 2023

Jenis Kejahatan <i>Type of Crime</i>	Jumlah <i>Total</i>	Tertangani <i>Handle</i>	Korban <i>Victim</i>
(1)	(2)	(3)	(4)
1. Terhadap Fisik Manusia/Physical Againts Man			
a. Pembunuhan/Murder	-	-	-
b. Pemerkosaan/Raper	-	-	-
c. Penganiayaan Ringan/Persecution Light	-	-	-
d. Penganiayaan Berat/Severe Persecution	20	20	20
e. Penculikan/Abduction	-	-	-
f. KDRT	5	5	5
2. Terhadap Hak Milik (Barang)/Againts Property (Goods)			
a. Kebakaran/Fire	-	-	-
b. Pencurian dengan Pemberatan/Burglary Theft	10	10	10
c. Pencurian dengan Kekerasan/ Burglary Theft	1	1	1
d. Pencurian Kendaraan Bermotor/Motor Vehicle Theft	9	9	9
e. Pencurian Kawat Telepon/Telephone Wire Theft	-	-	-
f. Pencurian Kayu Jati/Teak Wood Theft	-	-	-
g. Pencurian Hewan/Animal Theft	-	-	-
3. Jenis Kejahatan Lainnya/Others Crime Type			
a. Narkotik/Drugs	-	-	-
b. Uang Palsu/Counterfeit Money	1	1	1
c. Lainnya/Others	81	81	73
Kabupaten Trenggalek	127	127	119

Sumber/Source: Kepolisian Resort Trenggalek/State Police, East Java Area in Trenggalek

Tabel 4.3.19 **Jumlah Tindakan Kejahatan dan Jumlah Korban Menurut Kelompok Umur di Kabupaten Trenggalek, 2023**
Table *Number of Crimes and Victims in Trenggalek Regency, 2023*

Bulan Month	Kelompok Umur (Tahun)/Age Groups (Year Old)			
	0-16	17-25	26-35	36+
(1)	(2)	(3)	(4)	(5)
Januari	1	4	4	8
Februari	2	2	2	3
Maret	2	4	2	4
April	2	1	1	3
Mei	3	4	3	5
Juni	1	5	3	1
Juli	1	1	5	1
Agustus	1	1	1	5
September	1	2	0	1
Oktober	3	1	1	1
November	3	4	1	5
Desember	1	1	3	5
Kabupaten Trenggalek	21	30	26	42

Sumber/Source: Kepolisian Resort Trenggalek/State Police, East Java Area in Trenggalek

Tabel 4.3.20
Table

Banyaknya Narapidana Berdasarkan Putusan Pengadilan Menurut Kelompok Usia dan Jenis Kelamin di Kabupaten Trenggalek, 2023
Number of Prisoners Based on Court Decisions According to Age Group and Gender in Trenggalek Regency, 2023

Kelompok Usia Age Group	Laki-laki Male	Perempuan Female	Jumlah Total
(1)	(2)	(3)	(4)
1. Dewasa/Adult	315	2	317
2. Pemuda/Young	250	1	251
3. Anak-anak/Children (<17 Tahun)	-	-	-
Kabupaten Trenggalek	565	3	568

Sumber/Source: Lembaga Kemasyarakatan Kelas IIB Trenggalek/Class IIB

Tabel
Table 4.3.21

Banyaknya Narapidana Berdasarkan Putusan Pengadilan Menurut Jenis Hukuman dan Jenis Kelamin di Kabupaten Trenggalek, 2023

Number of Prisoners Based on Court Decisions According to Age Group and Gender in Trenggalek Regency, 2023

Kelompok Usia Age Group	Laki-laki Male	Perempuan Female	Jumlah Total
(1)	(2)	(3)	(4)
1. Penjara > 3 Tahun	330	1	331
2. Penjara > 1 Tahun < 3 Tahun	168	2	170
3. Penjara > 3 Bulan < 1 Tahun	19	-	19
4. Penjara < 3 Bulan	-	-	-
5. Pidana Kurungan	-	-	-
Kabupaten Trenggalek	565	3	568

Sumber/Source: Lembaga Kemasyarakatan Kelas IIB Trenggalek/Class IIB

Tabel
Table 4.3.22**Banyaknya Narapidana dan Pidana Rumah Menurut Jenis Tindak Pidana di Kabupaten Trenggalek, 2023**
Number of Prisoners and Home Criminals According in Trenggalek Regency, 2023

Jenis Tindak Pidana <i>Type of Crime</i>	Pasal <i>KUHP</i>	Narapidana <i>Inmate</i>	Pidana Rumah <i>Criminal House</i>	Jumlah <i>Total</i>
(1)	(12)	(13)	(14)	(15)
Terhadap Kepala Negara/To the Head of State	-	-	-	-
Mata Uang / Currency	Pasal 36	4	-	4
Kesusilaan / Moral	-	-	-	-
Perjudian/Gambling	Pasal 303	9	-	9
Penculikan/Kidnapping	-	-	-	-
Pembunuhan/Murderer	Pasal 338	1	-	1
Penganiayaan/Persecution	Pasal 170, 351	22	-	22
Pencurian/ Theft	Pasal 363, 362	76	-	76
Perampokan/Robbery	Pasal 365	7	-	7
Memeras / Mengancam / Blackmail / Threaten	-	-	-	-
Penggelapan/Embezzlement	Pasal 372	6	-	6
Penipuan/Fraud	Pasal 378	6	-	6
Penadahan / Catcher	Pasal 480	1	-	1
Narkotika/Narcotics	Pasal 114, 112	310	-	310
Korupsi/Corruptions	Pasal 2	14	-	14
Lain- Lain /Other	-	31	-	31
Teroris/Terrorist	-	-	-	-
Perlindungan Anak / Child protection	UURI Pasal 81, 82	36	-	36
Dalam Jabatan/In the Department	-	-	-	-
Kesehatan/Healthy	UURI Pasl 197	45	-	45
Kabupaten Trenggalek		568	-	568

Sumber/Source: Lembaga Kemasyarakatan Kelas IIB Trenggalek/Class IIB

Tabel 4.3.23 Jumlah Perkara Menurut Jenis Perkara Pada Kejaksaan Negeri Trenggalek, 2023
Table *Number of Cases According to The Type of Case in The Trenggalek District Prosecutor's, 2023*

Kelompok Usia <i>Age Group</i>	Ketertiban Umum <i>Public Order</i>	Oharda	Pidana Lain <i>Other Crimes</i>	Jumlah Total
(1)	(2)	(3)	(4)	(5)
Sisa Tahun Lalu/Rest of Last Year	3	5	1	9
Masuk Tahun Laporan/Enter the Report Year	3	97	55	155
Jumlah Tahun Laporan/Number of Reported Years	6	102	56	164
Diselesaikan/Completed	6	89	56	151
Sisa/Remainder	-	13	-	13

Sumber/Source: Kejaksaan Negeri Trenggalek/State-owned Judiciary of Trenggalek

Tabel
Table 4.3.24

Jumlah Penuntutan Perkara Tindak Pidana Menurut Jenis Perkara pada Kejaksaan Negeri Trenggalek, 2023
Number of Prosecution of Criminal Cases According to Case Type in The Trenggalek District Prosecutor's Office, 2023

Kelompok Usia <i>Age Group</i>	Ketertiban Umum <i>Public Order</i>	Oharda	Pidana Lain <i>Other Crimes</i>	Jumlah Total
(1)	(2)	(3)	(4)	(5)
Sisa Tahun Lalu/Rest of Last Year	-	3	1	4
Masuk Bulan Laporan/Enter Report Month	6	89	56	151
Jumlah Tahun Laporan/Number of Reported Years	6	92	57	155
Diputus/Established	6	83	43	132
Sisa Eksekusi/Remaining Execution	-	-	-	-
Sisa Yang Belum Diputus/Remaining Undecided	-	9	14	23
Sisa Yang Belum Dieksekusi/Remaining Unexplored	-	-	-	-

Sumber/Source: Kejaksaan Negeri Trenggalek/State-owned Judiciary of Trenggalek

Tabel
Table 4.3.25

Jumlah Eksekusi Perkara Pidana Umum Menurut Jenis Perkara Pada Kejaksaan Negeri Trenggalek, 2023
Number of Executions of General Criminal Case According to The Type of Cases in The Trenggalek District Prosecutor's Office, 2023

Jenis-jenis Perkara	Mau Tahun Laporan Enter the Report Year
(1)	(2)
Ketertiban Umum/Public Order	6
Oharda	83
Pidana Lain/Other Crimes	43
Kabupaten Trenggalek	

Sumber/Source: Kejaksaan Negeri Trenggalek/State-owned Judiciary of Trenggalek

Tabel
Table 4.3.26**Jumlah Upaya Hukum Menurut Jenis Upaya Hukum Pada
Kejaksaan Negeri Trenggalek, 2023**
**Number of Legal Efforts According to Types of Legal Efforts
in The Trenggalek District Prosecutor's Office, 2023**

Kelompok Usia Age Group	Banding Banding	Kasasi Cassation	Diselesaikan Demi Hukum Resolved by Law/Other Crimes	Grasi Fatty	Peninjauan Kem,bali Judicial Review Total
(1)	(2)	(3)	(4)	(5)	(6)
Sisa Tahun Lalu/Rest of Last Year	2	-	-	-	-
Masuk Tahun Laporan/Enter the Report Year	1	3	-	-	-
Jumlah Tahun Laporan/Number of Reported Years	3	3	-	-	-
Diputus/Established	3	3	-	-	-
Sisa Eksekusi/Remaining Execution	3	3	-	-	-
Sisa Yang Belum Diputus/Remaining Undecided	-	-	-	-	-
Sisa Yang Belum Dieksekusi/Remaining Unexplored	-	-	-	-	-

Sumber/Source: Kejaksaan Negeri Trenggalek/State-owned Judiciary of Trenggalek

4.4 KEMISKINAN POVERTY

Tabel 4.4.1 **Garis Kemiskinan, Jumlah, dan Persentase Penduduk Miskin di Kabupaten Trenggalek, 2016–2023**
Poverty Line, Number, and Percentage of Poor People in Trenggalek Regency, 2016–2023

Tahun Year	Garis Kemiskinan (rupiah/kapita/bulan) Poverty Line (rupiah/capita/month)	Jumlah Penduduk Miskin (ribu) Number of Poor People (thousand)	Persentase Penduduk Miskin Percentage of Poor People
(1)	(2)	(3)	(4)
2016	275.426	91,49	13,24
2017	288.779	89,77	12,96
2018	308.644	83,50	12,02
2019	323.787	76,44	10,98
2020	340.915	81,06	11,62
2021	358.831	84,89	12,14
2022	381.448	76,75	10,96
2023	411.527	74,58	10,63

Sumber/Source: Badan Pusat Statistik, Survei Sosial Ekonomi Nasional Maret/BPS-Statistics Indonesia, March National Socioeconomic Survey

**Tabel
Table** 4.4.2

Indeks Kedalaman Kemiskinan dan Indeks Keparahan Kemiskinan di Kabupaten Trenggalek, 2016–2023
Poverty Gap Index and Poverty Severity Index in Trenggalek Regency, 2016–2023

Tahun Year	Indeks Kedalaman Kemiskinan Poverty Gap Index	Indeks Keparahan Kemiskinan Poverty Severity Index
(1)	(2)	(3)
2016	1,74	0,44
2017	1,71	0,59
2018	1,85	0,37
2019	1,37	0,40
2020	1,48	0,42
2021	1,46	0,25
2022	1,38	0,28
2023	1,26	0,21

Sumber/Source: Badan Pusat Statistik, Survei Sosial Ekonomi Nasional Maret/BPS-Statistics Indonesia, March National Socioeconomic Survey

PERTANIAN, KEHUTANAN, PETERNAKAN, DAN PERIKANAN

AGRICULTURE, FORESTRY, LIVESTOCK, AND FISHERY

5



MANGGA

Produksi terbesar berada di Kecamatan Pogalan,
sebanyak 1.640,67 ton

*The largest production was in Pogalan District, amounting to
1.640,67 tons*



DURIAN

Produksi terbesar berada di Kecamatan
Watulimo, sebanyak 27.481,11 ton

*The largest production was in Watulimo District, amounting to
27.481,11 tons*



KAMBING

Produksi terbesar berada di Kecamatan Dongko,
sebanyak 72.841 ekor

The largest production was in Dongko District, with 72.841 head



SAPI POTONG

Produksi terbesar berada di Kecamatan
Bendungan, sebanyak 7.585 ekor

*The largest production was in Bendungan District, with 7.585
head*



AYAM PEDAGING

Produksi terbesar berada di Kecamatan Kampak,
sebanyak 75.898 ekor

The largest production was in Kampak District, with 75.898 head



PENJELASAN TEKNIS

TECHNICAL NOTES

- | | |
|---|---|
| <p>1. Menurut penggunaannya, tanah atau lahan dapat dibedakan menjadi 2 bagian besar, yaitu tanah sawah dan tanah nonsawah.</p> | <p>1. <i>Land or Plantation by its using can be divided into 2, they are rice field and non rice field.</i></p> |
| <p>2. Data pertanian tanaman bahan makanan meliputi luas panen, produksi, produktivitas dari tanaman padi, palawija, dan kacang-kacangan</p> | <p>2. <i>The data of foodstuff plant consists of harvest area, production, productivity of rice, palawijo and beans.</i></p> |
| <p>3. Perkebunan, dapat digolongkan ke dalam 2 katagori ; perkebunan rakyat dan perkebunan besar, dimana perkebunan besar terdiri dari perkebunan milik pemerintah dan milik swasta.</p> | <p>3. <i>Plantation, can be divided into 2 categories ; populace plantation and big plantation. Big plantation consists of government plantation, and private plantation.</i></p> |
| <p>4. Data Statistik Kehutanan merupakan data sekunder yang bersumber dari Perum Perhutani. Luas hutan berdasarkan tata guna hutan digolongkan atas hutan tetap dan hutan yang dikonversikan.</p> | <p>4. <i>Forestry Statistics is a secondary data from "Perum Perhutani". Firest area based on the use of forest is divided into real forest and forest converted.</i></p> |
| <p>5. Data Populasi Ternak bersumber dari Dinas Peternakan, sedangkan data jumlah pemotongan ternak merupakan hasil survei yang dilakukan BPS.</p> | <p>5. <i>The Data of Catle Population is from Animal Husbandary Department and the data about animal slaughtered is a result of research of BPS.</i></p> |
| <p>6. Data statistik Perikanan merupakan data sekunder yang ersumber dari Dinas Perikanan. Statistik Perikanan dibedakan atas data perikanan laut dan perikanan darat.</p> | <p>6. <i>Fishery Statistics is a secondary data from Fishery department. It is divided into sea fishery and land fishery.</i></p> |

<https://trenggalekkab.bps.go.id>

ULASAN**DESCRIPTION**

Produksi tanaman sayuran cenderung menurun dibanding tahun sebelumnya. Komoditas bawang daun dan bawang merah mengalami penurunan dibandingkan tahun 2022. Produksi kangkung dan melon mengalami peningkatan.

Penurunan produksi bawang daun terbesar berada di Kecamatan Pule dengan dari 384 ton di tahun 2022 menjadi 17 ton di tahun 2023. Sedangkan penurunan produksi bawang merah terbesar berada di Kecamatan Tugu dari 101 ton di tahun 2022 menjadi hanya 0,7 ton di tahun 2023.

Luas area tanaman perkebunan untuk semua jenis tanaman perkebunan kecuali kopi dan tembakau (kelapa, kakao, tebu) mengalami penurunan dibandingkan tahun 2022.

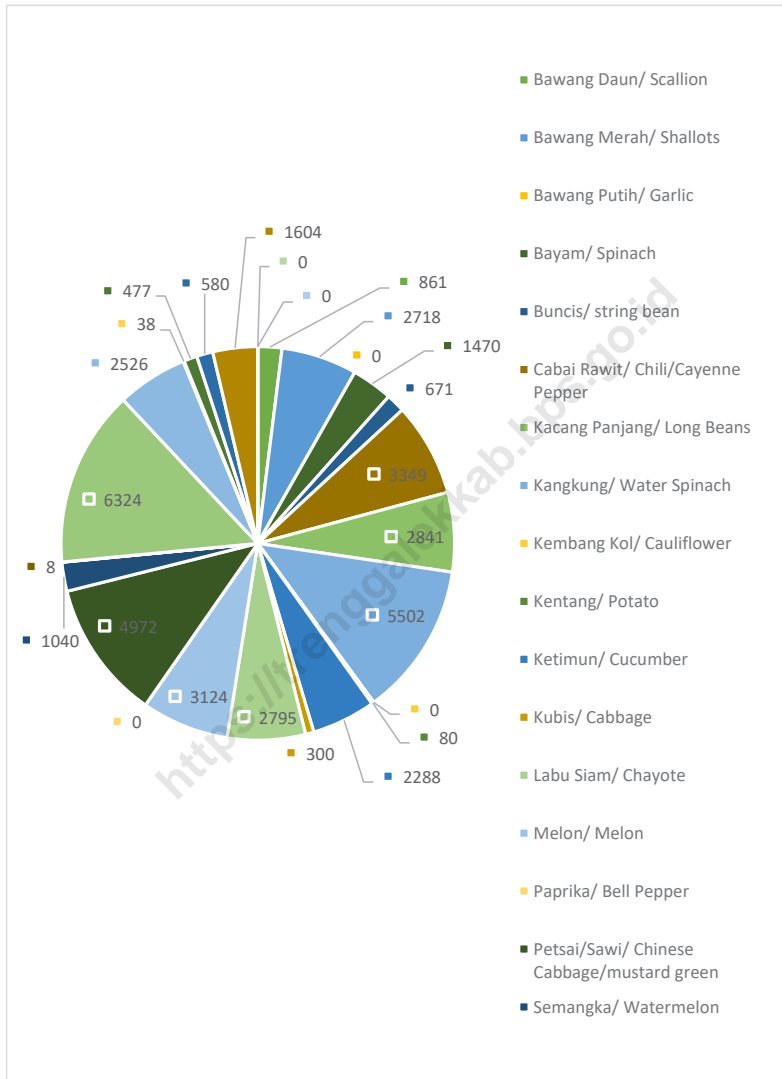
Produksi tanaman Perkebunan yang mempunyai kontribusi terbesar adalah produksi kelapa dan tebu masing-masing dengan produksi sebesar 8.498,42 tondan 19.385,41 ton di tahun 2023.

Vegetable crop production tends to decline compared to the previous year. The commodities of spring onions and shallots have decreased compared to 2022. Production of kale and melons has increased.

The largest decline in leek production was in Pule District, from 384 tonnes in 2022 to 17 tonnes in 2023. Meanwhile, the largest decline in shallot production was in Tugu District from 101 tonnes in 2022 to only 0.7 tonnes in 2023.

The area of plantation crops for all types of plantation crops except coffee and tobacco (coconut, cocoa, sugar cane) has decreased compared to 2022.

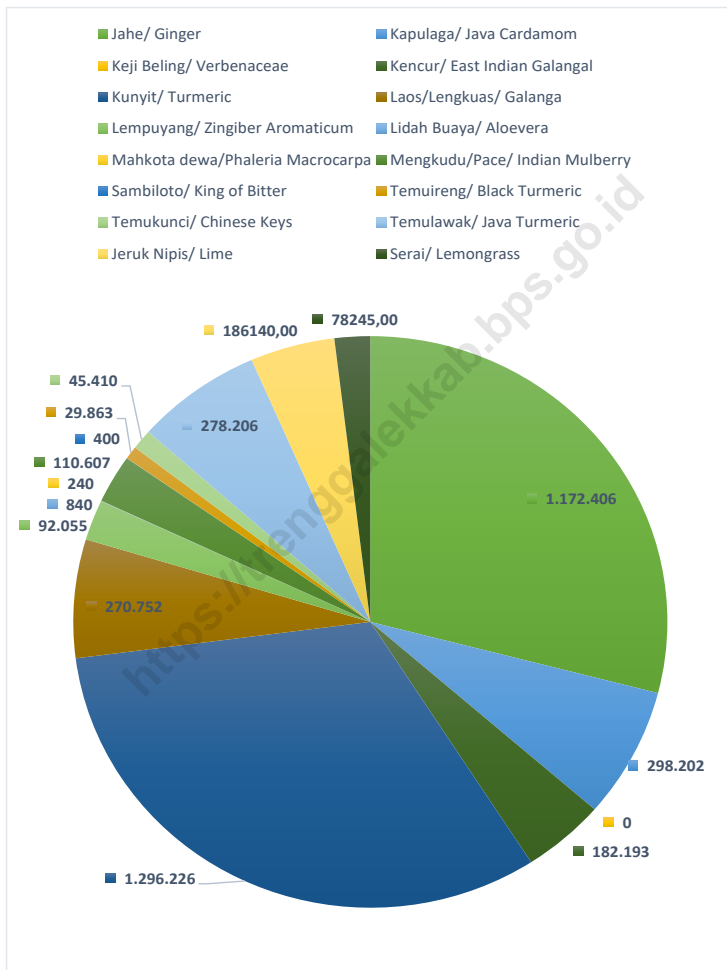
Plantation crop production which has the largest contribution is coconut and sugar cane production respectively with production of 8,498.42 tons and 19,385.41 tons in 2023.



Sumber/Source : Badan Pusat Statistik, Statistik Pertanian Hortikultura SPH-SBS/BPS-Statistics Indonesia, Agricultural Statistic for Horticulture SPH-SBS

Gambar 5.1
Figures

Produksi Tanaman Sayuran dan Buah-buahan Semusim Menurut Jenis Tanaman di Kabupaten Trenggalek (kuintal), 2023
Production of Seasonal Vegetables and Fruits by Kind of Plant in Trenggalek Regency (quintal), 2023



Sumber/Source : Badan Pusat Statistik, Statistik Pertanian Hortikultura SPH-SBS/BPS-Statistics Indonesia, Agricultural Statistic for Horticulture SPH-SBS

Gambar 5.2
Figures

Produksi Tanaman Sayuran dan Buah-buahan Semusim Menurut Jenis Tanaman di Kabupaten Trenggalek (kuintal), 2023
Production of Seasonal Vegetables and Fruits by Kind of Plant in Trenggalek Regency (quintal), 2023

5.1 HORTIKULTURA HORTICULTURE

Tabel 5.1.1 Luas Panen Tanaman Sayuran Menurut Kecamatan dan Jenis Tanaman di Kabupaten Trenggalek (ha), 2022 dan 2023
Harvested Area of Vegetables by District and Kind of Plant in Trenggalek Regency (ha), 2022 and 2023

Kecamatan District	Bawang Daun/ Scallion		Bawang Merah/ Shallots		Bawang Putih/ Garlic	
	2022	2023*	2022	2023*	2022	2023*
(1)	(2)	(3)	(4)	(5)	(6)	(7)
Panggul	-	-	18	1	-	-
Munjungan	-	-	-	2	-	-
Watulimo	-	-	-	-	-	-
Kampak	-	-	-	4	-	-
Dongko	19	13	7	0	-	-
Pule	40	31	1	1	-	-
Karangan	-	-	4	1	-	-
Suruh	13	12	-	-	-	-
Gandusari	-	-	6	8	-	-
Durenan	1	3	15	7	-	-
Pogalan	-	-	5	12	-	-
Trenggalek	-	-	10	3	-	-
Tugu	-	-	6	1	-	-
Bendungan	8	12	-	-	-	-
Kabupaten Trenggalek	81	71	72	40	-	-

Lanjutan Tabel/*Continued Table* 5.1.1

Kecamatan <i>District</i>	<i>Bayam/ Spinach</i>		<i>Buncis/ string bean</i>		<i>Cabai Rawit/ Chili/ Cayenne Pepper</i>	
	2022	2023*	2022	2023*	2022	2023*
(1)	(8)	(9)	(10)	(11)	(12)	(13)
Panggul	20	2	-	-	24	1
Munjungan	1	2	-	-	6	7
Watulimo	23	21	-	-	12	8
Kampak	-	1	-	-	2	2
Dongko	33	23	13	7	21	16
Pule	31	33	10	26	6	19
Karangan	-	0	-	-	2	0
Suruh	19	16	-	3	7	1
Gandusari	-	-	-	-	11	7
Durenan	-	-	-	-	8	5
Pogalan	2	1	-	-	14	125
Trenggalek	14	8	-	-	7	7
Tugu	20	14	1	2	7	1
Bendungan	19	14	8	6	5	5
Kabupaten Trenggalek	182	133	32	44	132	203

Lanjutan Tabel/*Continued Table* 5.1.1

Kecamatan <i>District</i>	<i>Kacang Panjang/ Long Beans</i>		<i>Kangkung/ Water Spinach</i>		<i>Kembang Kol/ Cauliflower</i>	
	2022	2023*	2022	2023*	2022	2023*
(1)	(14)	(15)	(16)	(17)	(18)	(19)
Panggul	-	1	8	2	-	-
Munjungan	6	5	4	4	-	-
Watulimo	12	7	13	8	-	-
Kampak	1	-	2	1	-	-
Dongko	16	10	25	15	-	-
Pule	7	31	-	19	-	-
Karangan	5	3	4	0	-	-
Suruh	-	6	15	13	-	-
Gandusari	1	-	6	6	-	-
Durenan	-	1	-	4	-	-
Pogalan	2	1	5	5	-	-
Trenggalek	1	-	16	14	-	-
Tugu	10	4	12	13	-	-
Bendungan	8	6	7	12	-	-
Kabupaten Trenggalek	69	74	117	115	-	-

Lanjutan Tabel/*Continued Table* 5.1.1

Kecamatan <i>District</i>	<i>Kentang/Potato</i>		<i>Ketimun/ Cucumber</i>		<i>Kubis/ Cabbage</i>	
	2022	2023*	2022	2023*	2022	2023*
(1)	(20)	(21)	(22)	(23)	(24)	(25)
Panggal	-	-	-	2	-	-
Munjungan	-	-	5	4	-	-
Watulimo	-	-	-	-	-	-
Kampak	-	-	-	1	-	-
Dongko	-	-	16	7	-	-
Pule	-	1	10	22	-	-
Karangan	-	-	-	-	-	-
Suruh	-	-	-	-	-	-
Gandusari	-	-	-	-	-	-
Durenan	-	-	-	1	-	2
Pogalan	-	-	1	-	-	-
Trenggalek	-	-	-	-	-	-
Tugu	-	-	8	3	-	-
Bendungan	-	-	-	-	3	-
Kabupaten Trenggalek	-	1	40	39	3	2

Catatan/*Note*: 2023 Angka Sementara

Sumber/*Source*: Badan Pusat Statistik, Statistik Pertanian Hortikultura SPH-SBS/BPS-Statistics Indonesia, *Agricultural Statistic for Horticulture SPH-SBS*

Lanjutan Tabel/*Continued Table* 5.1.1

Kecamatan <i>District</i>	<i>Labu Siam/Chayote</i>		<i>Melon/ Melon</i>		<i>Paprika/ Bell Pepper</i>	
	2022	2023*	2022	2023*	2022	2023*
(1)	(26)	(27)	(28)	(29)	(30)	(31)
Panggul	-	-	-	-	-	-
Munjungan	-	-	-	1	-	-
Watulimo	10	8	-	4	-	-
Kampak	2	1	1	-	-	-
Dongko	6	9	2	-	-	-
Pule	4	27	-	-	-	-
Karangan	-	-	-	3	-	-
Suruh	-	2	-	-	-	-
Gandusari	-	-	2	3	-	-
Durenan	-	-	1	5	-	-
Pogalan	-	-	3	4	-	-
Trenggalek	-	-	-	-	-	-
Tugu	-	-	1	1	-	-
Bendungan	8	8	-	-	-	-
Kabupaten Trenggalek	30	55	10	21	-	-

Lanjutan Tabel/*Continued Table* 5.1.1

Kecamatan <i>District</i>	<i>Petsai/Sawi/ Chinese Cabbage/mustard green</i>		<i>Semangka/ Water Melon</i>		<i>Stroberi/ Strawberry</i>	
	2022	2023*	2022	2023*	2022	2023*
(1)	(32)	(33)	(34)	(35)	(36)	(37)
Panggul	-	1	-	-	-	-
Munjungan	-	2	-	-	-	-
Watulimo	-	-	-	-	-	-
Kampak	-	1	-	-	-	-
Dongko	34	31	6	-	-	-
Pule	46	37	-	-	-	-
Karangan	5	0	-	-	-	-
Suruh	16	21	-	-	-	-
Gandusari	-	2	-	-	-	-
Durenan	-	3	2	5	1	1
Pogalan	-	-	-	1	-	-
Trenggalek	9	14	-	-	-	-
Tugu	21	9	2	-	-	-
Bendungan	7	20	-	-	-	-
Kabupaten Trenggalek	138	140	10	6	1	1

Lanjutan Tabel/*Continued Table 5.1.1*

Kecamatan District	Terung/ <i>Eggplant</i>		Tomat/ <i>Tomato</i>		Wortel/ <i>Carrot</i>	
	2022	2023*	2022	2023*	2022	2023*
(1)	(38)	(39)	(40)	(41)	(42)	(43)
Panggal	16	0	-	-	-	-
Munjungan	-	1	-	-	-	-
Watulimo	12	9	10	7	-	-
Kampak	1	2	-	-	-	-
Dongko	13	10	8	3	-	-
Pule	10	22	7	24	-	4
Karangan	-	-	-	-	-	-
Suruh	-	2	-	1	-	-
Gandusari	4	1	-	1	-	-
Durenan	11	13	3	-	-	-
Pogalan	2	3	-	1	-	-
Trenggalek	3	3	-	-	-	-
Tugu	4	2	8	2	-	-
Bendungan	-	11	-	-	-	-
Kabupaten Trenggalek	76	78	36	39	-	4

Lanjutan Tabel/*Continued Table* 5.1.1

Kecamatan <i>District</i>	<i>Cabai Besar/TW/ Teropong / Chili/Big chili</i>		<i>Cabai Keriting / Chili/ Curly chili</i>		<i>Jamur Tiram / King Oyster Mushrooms</i>	
	2022	2023*	2022	2023*	2022	2023*
(1)	(44)	(45)	(46)	(47)	(48)	(49)
Panggul	-	1	-	-	-	-
Munjungan	2	0	-	-	470	235
Watulimo	-	-	-	-	-	-
Kampak	-	-	-	-	-	-
Dongko	9	2	4	2	-	-
Pule	12	17	7	12	12.050	24.300
Karangan	1	2	-	-	370	820
Suruh	11	2	-	-	-	-
Gandusari	-	-	1	7	-	-
Durenan	-	1	-	-	5.500	6.500
Pogalan	3	2	-	12	-	-
Trenggalek	4	0	-	-	-	-
Tugu	4	-	2	5	18	39
Bendungan	1	10	-	-	-	-
Kabupaten Trenggalek	47	37	14	38	18.408	31.894

Lanjutan Tabel/*Continued Table* 5.1.1

Kecamatan <i>District</i>	Jamur Merang / Straw <i>Mushrooms</i>		Jamur Lainnya	
	2022	2023*	2022	2023*
(1)	(50)	(51)	(52)	(53)
Panggal	-	-	-	-
Munjungan	-	-	-	-
Watulimo	-	-	-	-
Kampak	-	-	-	-
Dongko	-	-	-	-
Pule	-	-	-	-
Karangan	-	-	-	-
Suruh	-	-	-	-
Gandusari	-	-	-	-
Durenan	-	-	-	-
Pogalan	-	-	-	-
Trenggalek	-	-	-	-
Tugu	-	-	-	-
Bendungan	-	-	-	-
Kabupaten Trenggalek	-	-	-	-

Catatan/*Note*: 2023 Angka Sementara

Sumber/*Source*: Badan Pusat Statistik, Statistik Pertanian Hortikultura SPH-SBS/BPS-Statistics Indonesia, *Agricultural Statistic for Horticulture SPH-SBS*

Tabel 5.1.2 **Produksi Tanaman Sayuran Menurut Kecamatan dan Jenis Tanaman di Kabupaten Trenggalek (kuintal), 2022 dan 2023**
Production of Vegetables by District and Kind of Plant in Trenggalek Regency (quintal), 2022 and 2023

Kecamatan District	Bawang Daun/ Scallion		Bawang Merah/ Shallots		Bawang Putih/ Garlic	
	2022	2023*	2022	2023*	2022	2023*
(1)	(2)	(3)	(4)	(5)	(6)	(7)
Panggul	-	-	962	76	-	-
Munjungan	-	-	-	47	-	-
Watulimo	-	-	-	-	-	-
Kampak	-	-	-	681	-	-
Dongko	182	139	435	23	-	-
Pule	3.853	174	76	72	-	-
Karangan	-	-	435	35	-	-
Suruh	176	138	-	-	-	-
Gandusari	-	-	400	247	-	-
Durenan	10	103	884	417	-	-
Pogalan	-	-	375	1.036	-	-
Trenggalek	-	-	910	78	-	-
Tugu	-	-	1.016	7	-	-
Bendungan	837	307	-	-	-	-
Kabupaten Trenggalek	5.058	861	5.493	2.718	-	-

Lanjutan Tabel/*Continued Table* 5.1.2

Kecamatan <i>District</i>	<i>Bayam/ Spinach</i>		<i>Buncis/ string bean</i>		<i>Cabai Rawit/ Chili/ Cayenne Pepper</i>	
	2022	2023*	2022	2023*	2022	2023*
(1)	(8)	(9)	(10)	(11)	(12)	(13)
Panggul	590	54	-	-	48	21
Munjungan	9	43	-	-	188	100
Watulimo	204	267	-	-	84	50
Kampak	-	20	-	-	182	673
Dongko	154	68	1.709	295	187	102
Pule	1.179	218	1.535	181	2.604	136
Karangan	-	0	-	-	6	5
Suruh	108	154	-	73	68	30
Gandusari	-	-	-	-	594	530
Durenan	-	-	-	-	87	52
Pogalan	40	3	-	-	462	1.318
Trenggalek	110	96	-	-	892	239
Tugu	247	375	34	50	1.007	49
Bendungan	328	171	192	72	318	46
Kabupaten Trenggalek	2.969	21.470	3.470	671	6.727	3.349

Lanjutan Tabel/Continued Table 5.1.2

Kecamatan District	Kacang Panjang/ Long Beans		Kangkung/ Water Spinach		Kembang Kol/ Cauliflower	
	2022	2023*	2022	2023*	2022	2023*
(1)	(14)	(15)	(16)	(17)	(18)	(19)
Panggul	-	100	40	69	-	-
Munjungan	88	110	484	30	-	-
Watulimo	110	119	375	325	-	-
Kampak	239	-	69	150	-	-
Dongko	183	60	317	58	-	-
Pule	2.320	192	-	50	-	-
Karangan	55	211	30	102	-	-
Suruh	-	200	90	411	-	-
Gandusari	13	-	223	875	-	-
Durenan	-	157	-	168	-	-
Pogalan	81	20	304	45	-	-
Trenggalek	14	-	178	137	-	-
Tugu	3.078	1.600	2.324	1.613	-	-
Bendungan	175	73	333	1.470	-	-
Kabupaten Trenggalek	6.356	2.841	4.767	5.502	-	-

Lanjutan Tabel/*Continued Table* 5.1.2

Kecamatan <i>District</i>	<i>Kentang/ Potato</i>		<i>Ketimun/ Cucumber</i>		<i>Kubis/ Cabbage</i>	
	2022	2023*	2022	2023*	2022	2023*
(1)	(20)	(21)	(22)	(23)	(24)	(25)
Panggul	-	-	-	337	-	-
Munjungan	-	-	404	70	-	-
Watulimo	-	-	-	-	-	-
Kampak	-	-	-	450	-	-
Dongko	-	-	585	85	-	-
Pule	-	80	1.519	91	-	-
Karangan	-	-	-	-	-	-
Suruh	-	-	-	-	-	-
Gandusari	-	-	-	-	-	-
Durenan	-	-	-	75	-	300
Pogalan	-	-	7	-	-	-
Trenggalek	-	-	-	-	-	-
Tugu	-	-	4.872	1.180	-	-
Bendungan	-	-	-	-	9	-
Kabupaten Trenggalek	-	80	7.387	2.288	9	300

Lanjutan Tabel/Continued Table 5.1.2

Kecamatan District	Labu Siam/ Chayote		Melon/ Melon		Paprika/ Bell Pepper	
	2022	2023*	2022	2023*	2022	2023*
(1)	(26)	(27)	(28)	(29)	(30)	(31)
Panggal	-	-	-	-	-	-
Munjungan	-	-	-	111	-	-
Watulimo	495	470	-	314	-	-
Kampak	3.231	910	250	-	-	-
Dongko	934	480	468	-	-	-
Pule	1.206	268	-	-	-	-
Karangan	-	-	-	134	-	-
Suruh	-	31	-	-	-	-
Gandusari	-	-	475	730	-	-
Durenan	-	-	250	797	-	-
Pogalan	-	-	323	1.000	-	-
Trenggalek	-	-	-	-	-	-
Tugu	-	-	30	38	-	-
Bendungan	156	636	-	-	-	-
Kabupaten Trenggalek	6.022	2.795	1.796	3.124	-	-

Lanjutan Tabel/*Continued Table* 5.1.2

Kecamatan <i>District</i>	<i>Petsai/Sawi/ Chinese Cabbage/mustard green</i>		<i>Semangka/ Water Melon</i>		<i>Stroberi/ Strawberry</i>	
	2022	2023*	2022	2023*	2022	2023*
(1)	(32)	(33)	(34)	(35)	(36)	(37)
Panggal	-	84	-	-	-	-
Munjungan	-	190	-	-	-	-
Watulimo	-	-	-	-	-	-
Kampak	-	130	-	-	-	-
Dongko	681	706	953	-	-	-
Pule	2.794	379	-	-	-	-
Karangan	17	5	-	-	-	-
Suruh	208	122	-	-	-	-
Gandusari	-	280	-	-	-	-
Durenan	-	248	500	780	10	8
Pogalan	-	-	-	260	-	-
Trenggalek	127	277	-	-	-	-
Tugu	532	900	328	-	-	-
Bendungan	620	1.652	-	-	-	-
Kabupaten Trenggalek	4.979	4.972	1.781	1.040	10	8

Lanjutan Tabel/*Continued Table* 5.1.2

Kecamatan <i>District</i>	<i>Terung/ Eggplant</i>		<i>Tomat/ Tomato</i>		<i>Wortel/ Carrot</i>	
	2022	2023*	2022	2023*	2022	2023*
(1)	(38)	(39)	(40)	(41)	(42)	(43)
Panggul	111	15	-	-	-	-
Munjungan	-	217	-	-	-	-
Watulimo	480	446	334	270	-	-
Kampak	372	1.157	-	-	-	-
Dongko	172	80	345	78	-	-
Pule	785	76	914	187	-	38
Karangan	-	-	-	-	-	-
Suruh	-	25	-	30	-	-
Gandusari	138	482	-	21	-	-
Durenan	200	131	85	-	-	-
Pogalan	176	34	-	40	-	-
Trenggalek	288	133	-	-	-	-
Tugu	2.364	2.800	4.292	1.900	-	-
Bendungan	-	729	-	-	-	-
Kabupaten Trenggalek	5.086	6.324	5.970	2.526	-	38

Lanjutan Tabel/Continued Table 5.1.2

Kecamatan District	Cabai Besar/TW/ Teropong / Chili/Big chili		Cabai Keriting / Chili/ Curly chili		Jamur Tiram / King Oyster Mushrooms	
	2022	2023*	2022	2023*	2022	2023*
(1)	(44)	(45)	(46)	(47)	(48)	(49)
Panggul	-	36	-	-	-	-
Munjungan	39	3	-	-	31	40
Watulimo	-	-	-	-	-	-
Kampak	-	-	-	-	-	-
Dongko	142	14	19	16	-	-
Pule	1.091	115	1.199	85	10.517	1.339
Karangan	35	28	-	-	244	58
Suruh	130	94	-	-	-	-
Gandusari	-	-	7	304	-	-
Durenan	-	10	-	-	1.212	153
Pogalan	90	21	-	89	-	-
Trenggalek	146	1	-	-	-	-
Tugu	424	-	21	86	21	16
Bendungan	5	156	-	-	-	-
Kabupaten Trenggalek	2.102	477	1.246	580	12.025	1.604

Lanjutan Tabel/*Continued Table* 5.1.2

Kecamatan <i>District</i>	Jamur Merang / Straw Mushrooms		Jamur Lainnya	
	2022	2023*	2022	2023*
(1)	(50)	(51)	(52)	(53)
Panggul	-	-	-	-
Munjungan	-	-	-	-
Watulimo	-	-	-	-
Kampak	-	-	-	-
Dongko	-	-	-	-
Pule	-	-	-	-
Karangan	-	-	-	-
Suruh	-	-	-	-
Gandusari	-	-	-	-
Durenan	-	-	-	-
Pogalan	-	-	-	-
Trenggalek	-	-	-	-
Tugu	-	-	-	-
Bendungan	-	-	-	-
Kabupaten Trenggalek	-	-	-	-

Catatan/*Note*: 2023 - Angka Sementara

Sumber/*Source*: Badan Pusat Statistik, Statistik Pertanian Hortikultura SPH-SBS/BPS-Statistics Indonesia, *Agricultural Statistic for Horticulture SPH-SBS*

Tabel
Table 5.1.3**Luas Panen Tanaman Sayuran dan Buah-buahan Semusim Menurut Jenis Tanaman di Kabupaten Trenggalek (ha), 2020–2023**
Harvested Area of Seasonal Vegetables and Fruits by Kind of Plant in Trenggalek Regency (ha), 2020–2023

Jenis Tanaman Kind of Plants	2020	2021	2022	2023*
(1)	(2)	(3)	(4)	(5)
Bawang Daun/ Scallion	49	84	81	71
Bawang Merah/ Shallots	59	144	72	40
Bawang Putih/ Garlic	-	-	-	-
Bayam/ Spinach	57	162	182	133
Buncis/ string bean	19	22	32	44
Cabai Rawit/ Chili/Cayenne Pepper	411	207	132	203
Kacang Panjang/ Long Beans	101	81	69	74
Kangkung/ Water Spinach	100	174	117	115
Kembang Kol/ Cauliflower	-	-	-	-
Kentang/ Potato	4	1	-	1
Ketimun/ Cucumber	33	43	40	39
Kubis/ Cabbage	-	-	3	2
Labu Siam/ Chayote	27	29	30	55
Melon/ Melon	36	28	10	21
Paprika/ Bell Pepper	-	-	-	-
Petsai/Sawi/ Chinese Cabbage/mustard green	69	131	138	140
Semangka/ Watermelon	3	10	10	6

Lanjutan Tabel/*Continued Table 5.1.3*

Jenis Tanaman/Kind of Plants	2020	2021	2022	2023*
(1)	(2)	(3)	(4)	(5)
Stroberi/ Strawberry	-	-	1	1
Terung/ Eggplant	50	76	76	78
Tomat/ Tomato	19	29	36	39
Wortel/ Carrot	2	1	-	4
Cabai Besar/TW/Teropong/ Chili/Big chili	...	61	47	37
Cabai Keriting / Chili/Curlly chili	...	5	14	38
Jamur Tiram/ King Oyster Mushroom	...	8.130	18.408	31.894
Jamur Merang/ Straw Mushroom	...	-	-	-
Jamur Lainnya/ Mushroom	...	-	-	-

Catatan/Note: 2023 Angka Sementara

Sumber/Source: Badan Pusat Statistik, Statistik Pertanian Hortikultura SPH-SBS/BPS-Statistics Indonesia, *Agricultural Statistic for Horticulture SPH-SBS*

Tabel
Table 5.1.4**Produksi Tanaman Sayuran dan Buah-buahan Semusim
Menurut Jenis Tanaman di Kabupaten Trenggalek (kuintal),
2020–2023**
*Production of Seasonal Vegetables and Fruits by Kind of Plant
in Trenggalek Regency (quintal), 2020–2023*

Jenis Tanaman <i>Kind of Plants</i>	2020	2021	2022	2023*
(1)	(2)	(3)	(4)	(5)
Bawang Daun/ Scallion	1.551	3.241	5.058	861
Bawang Merah/ Shallots	5.273	10.372	5.493	2.718
Bawang Putih/ Garlic	-	-	-	-
Bayam/ Spinach	635	2.341	2.969	1.470
Buncis/ string bean	1.381	1.949	3.470	671
Cabai Rawit/ Chili/Cayenne Pepper	10.378	5.658	6.727	3.349
Kacang Panjang/ Long Beans	2.680	2.786	6.356	2.841
Kangkung/ Water Spinach	2.623	3.497	4.767	5.502
Kembang Kol/ Cauliflower	-	-	-	-
Kentang/ Potato	14	69	-	80
Ketimun/ Cucumber	1.035	1.589	7.387	2.288
Kubis/ Cabbage	-	-	9	300
Labu Siam/ Chayote	5.256	7.943	6.022	2.795
Melon/ Melon	9.880	6.310	1.796	3.124
Paprika/ Bell Pepper	-	-	-	-
Petsai/Sawi/ Chinese Cabbage/mustard green	1.629	4.461	4.979	4.972
Semangka/ Watermelon	850	2.960	1.781	1.040

Lanjutan Tabel/*Continued Table 5.1.3*

Jenis Tanaman/Kind of Plants	2020	2021	2022	2023*
(1)	(2)	(3)	(4)	(5)
Stroberi/ Strawberry	-	-	10	8
Terung/ Eggplant	2.150	2.469	5.086	6.324
Tomat/ Tomato	1.629	2.323	5.970	2.526
Wortel/ Carrot	400	197	-	38
Cabai Besar/TW/Teropong/ Chili/Big chili	...	2.013	2.102	477
Cabai Keriting / Chili/Curlly chili	...	255	1.246	580
Jamur Tiram/ King Oyster Mushroom	...	15.092	12.025	1.604
Jamur Merang/ Straw Mushroom	...	-	-	-
Jamur Lainnya/ Mushroom	...	-	-	-

Catatan/Note: 2023, Angka Sementara

Sumber/Source: Badan Pusat Statistik, Statistik Pertanian Hortikultura SPH-SBS/BPS-Statistics Indonesia, *Agricultural Statistic for Horticulture SPH-SBS*

Tabel
Table 5.1.5

Luas Panen Tanaman Biofarmaka Menurut Kecamatan dan Jenis Tanaman di Kabupaten Trenggalek (m²), 2022 dan 2023
Harvested Area of Medicinal Plants by District and Kind of Plant in Trenggalek Regency (m²), 2022 and 2023

Kecamatan District	Jahe/ Ginger		Kapulaga/ Java Cardamom		Keji Beling/ Verbenaceae	
	2022	2023*	2022	2023*	2022	2023*
(1)	(2)	(3)	(4)	(5)	(6)	(7)
Panggul	45.000	37.000	-	-
Munjungan	10.000	10.000	11.628	25.000
Watulimo	50.000	35.000	206.500	75.000
Kampak	5.000	9.000	14.000	15.000
Dongko	18.000	12.800	24.580	22.290
Pule	597.875	697.060	-	-
Karangan	804	784	490	50
Suruh	280	260	100	20
Gandusari	-	16.450	-	-
Durenan	1.000	11.000	-	500
Pogalan	125	120	-	-
Trenggalek	9.000	25.500	2.500	2.000
Tugu	4.100	4.100	225	200
Bendungan	600.000	410.000	32.500	50.000
Kabupaten Trenggalek	1.341.184	1.269.074	292.523	190.060

Lanjutan Tabel/*Continued Table* 5.1.5

Kecamatan District	Kencur/ East Indian Galangal		Kunyit/ Turmeric		Laos/Lengkuas/ Galanga	
	2022	2023*	2022	2023*	2022	2023*
(1)	(8)	(9)	(10)	(11)	(12)	(13)
Panggul	53.000	36.000	36.000	22.000	10.000	35.000
Munjungan	20.000	20.000	5.000	6.000	1.000	1.000
Watulimo	20.000	10.000	90.000	30.000	40.000	40.000
Kampak	2.000	2.000	3.000	4.000	4.000	4.000
Dongko	3.370	3.020	10.500	11.333	4.600	3.430
Pule	5.574	6.074	386.992	410.003	9.600	8.748
Karangan	606	750	1.892	815	165	140
Suruh	160	45	82	300	128	260
Gandusari	-	2.500	-	19.350	-	7.000
Durenan	500	7.000	5.400	6.800	2.000	8.000
Pogalan	200	1.500	1.500	83.500	75	9.055
Trenggalek	16.000	26.200	21.500	38.700	9.000	34.800
Tugu	6.000	5.500	13.000	7.000	12.000	11.000
Bendungan	2.800	20.000	240.000	30.000	3.000	10.000
Kabupaten Trenggalek	130.210	140.589	814.866	669.801	95.568	172.433

Catatan/Note: ...

Sumber/Source: Badan Pusat Statistik, Statistik Pertanian Hortikultura SPH-TBF/BPS-Statistics Indonesia, *Agricultural Statistic for Horticulture SPH-TBF*

Lanjutan Tabel/*Continued Table 5.1.5*

Kecamatan District	Lempuyang/ Zingiber Aromaticum		Lidah Buaya/ Aloevera		Mahkota Dewa/ Phaleria Macrocarpa	
	2022	2023*	2022	2023*	2022	2023*
(1)	(14)	(15)	(16)	(17)	(18)	(19)
Panggul	35.000	26.000	-	-	-	-
Munjungan	1.400	1.400	-	-	-	-
Watulimo	20.000	15.000	-	-	-	-
Kampak	2.000	2.000	-	-	-	20
Dongko	-	-	-	-	-	-
Pule	3.715	4.791	-	-	-	-
Karangan	-	-	-	-	-	-
Suruh	62	10	30	16	-	-
Gandusari	-	3.000	-	-	-	-
Durenan	-	-	100	100	-	-
Pogalan	1.000	1.000	-	-	-	-
Trenggalek	-	15.500	-	-	-	-
Tugu	1.100	900	-	-	-	-
Bendungan	8.400	8.000	-	-	-	-
Kabupaten Trenggalek	72.677	77.601	130	116	-	20

Lanjutan Tabel/*Continued Table* 5.1.5

Kecamatan District	<i>Mengkudu/Pace/ Indian Mulberry</i>		<i>Sambiloto/ King of Bitter</i>		<i>Temuireng/ Black Turmeric</i>	
	2022	2023*	2022	2023*	2022	2023*
(1)	(20)	(21)	(22)	(23)	(24)	(25)
Panggul	-	-	-	-	27.500	29.500
Munjungan	200	800	-	-	1.500	700
Watulimo	12.500	10.000	-	-	-	-
Kampak	50	50	50	50	-	-
Dongko	-	-	-	-	-	-
Pule	29	17	-	-	5.015	3.758
Karangan	-	-	-	-	-	-
Suruh	18.402	26.332	-	-	52	6
Gandusari	-	-	-	-	200	800
Durenan	1.000	2.000	-	-	-	-
Pogalan	30	38	-	-	-	400
Trenggalek	-	-	100	-	-	650
Tugu	27	27	-	-	1.000	750
Bendungan	170	-	-	-	350	-
Kabupaten Trenggalek	32.408	39.264	150	50	35.617	36.564

Catatan/Note: ...

Sumber/Source: Badan Pusat Statistik, Statistik Pertanian Hortikultura SPH-TBF/BPS-Statistics Indonesia, *Agricultural Statistic for Horticulture SPH-TBF*

Lanjutan Tabel/*Continued Table 5.1.5*

Kecamatan District	Temukunci/ Chinese Keys		Temulawak/ Java Turmeric	
	2022	2023*	2022	2023*
(1)	(26)	(27)	(28)	(29)
Panggul	43.000	31.000	44.000	47.000
Munjungan	-	-	6.000	1.500
Watulimo	-	-	20.000	10.000
Kampak	-	1.000	2.000	2.000
Dongko	2.120	1.520	5.020	4.730
Pule	-	6.421	136.000	136.000
Karangan	10	8	70	52
Suruh	65	5	72	8
Gandusari	950	850	700	1.250
Durenan	-	-	-	10.000
Pogalan	100	400	-	470
Trenggalek	100	1.400	1.500	2.250
Tugu	1.200	1.200	1.100	600
Bendungan	-	-	4.000	-
Kabupaten Trenggalek	47.545	43.804	220.462	215.860

Lanjutan Tabel/*Continued Table* 5.1.5

Kecamatan <i>District</i>	Jeruk Nipis/ Lime		Serai/Lemongrass	
	2022	2023*	2022	2023*
(1)	(30)	(31)	(32)	(33)
Panggul	-	-	-	-
Munjungan	800	830	-	-
Watulimo	14.500	15.000	-	1.000
Kampak	-	120	500	1.000
Dongko	56	46	8.600	3.455
Pule	-	560	-	-
Karangan	105	105	-	-
Suruh	30	30	-	15
Gandusari	50	250	1.500	3.000
Durenan	950	950	6.000	9.000
Pogalan	88	100	200	500
Trenggalek	2.000	2.000	-	275
Tugu	400	400	400	400
Bendungan	1.600	-	-	-
Kabupaten Trenggalek	20.579	20.391	17.200	18.645

Catatan/Note: ...

Sumber/Source: Badan Pusat Statistik, Statistik Pertanian Hortikultura SPH-TBF/BPS-Statistics Indonesia, *Agricultural Statistic for Horticulture SPH-TBF*

Tabel
Table 5.1.6

Produksi Tanaman Biofarmaka Menurut Kecamatan dan Jenis Tanaman di Kabupaten Trenggalek (kg), 2022 dan 2023
Production of Medicinal Plants by District and Kind of Plant in Trenggalek Regency (kg), 2022 and 2023

Kecamatan District	Jahe/ Ginger		Kapulaga/ Java Cardamom		Keji Beling/ Verbenaceae	
	2022	2023*	2022	2023*	2022	2023*
(1)	(2)	(3)	(4)	(5)	(6)	(7)
Panggal	39.300	30.550	-	-
Munjungan	17.600	15.200	13.954	48.051
Watulimo	12.000	8.400	35.265	12.750
Kampak	5.050	34.500	78.350	66.000
Dongko	21.200	12.800	37.716	53.349
Pule	1.814.533	917.213	-	-
Karangan	1.623	993	684	73
Suruh	248	929	530	594
Gandusari	-	11.021	-	-
Durenan	1.000	6.580	-	85
Pogalan	155	120	-	-
Trenggalek	9.800	30.800	2.500	2.000
Tugu	17.500	4.900	405	300
Bendungan	400.000	98.400	28.000	115.000
Kabupaten Trenggalek	2.340.009	1.172.406	197.404	298.202

Lanjutan Tabel/*Continued Table 5.1.6*

Kecamatan District	<i>Kencur/ East Indian Galangal</i>		<i>Kunyit/ Turmeric</i>		<i>Laos/Lengkuas/ Galanga</i>	
	2022	2023*	2022	2023*	2022	2023*
(1)	(8)	(9)	(10)	(11)	(12)	(13)
Panggul	60.350	39.980	26.520	27.920	95.200	95.110
Munjungan	51.300	52.804	15.000	18.000	3.600	3.600
Watulimo	6.800	3.400	80.000	12.900	32.000	14.400
Kampak	4.400	2.725	8.400	11.950	24.300	16.120
Dongko	2.630	3.760	29.270	25.733	17.730	20.254
Pule	7.795	4.925	885.455	1.011.863	28.107	7.987
Karangan	612	715	3.493	816	770	166
Suruh	171	166	257	1.019	202	791
Gandusari	-	3.018	-	9.675	-	7.700
Durenan	250	7.200	5.400	8.000	2.600	6.000
Pogalan	120	750	1.600	83.500	130	11.674
Trenggalek	26.812	46.750	23.500	43.800	12.550	54.200
Tugu	11.020	7.600	18.910	18.000	16.760	22.500
Bendungan	1.350	8.400	220.000	23.050	3.250	10.250
Kabupaten Trenggalek	173.610	182.193	1.317.805	1.296.226	237.199	270.752

Catatan/Note: ...

Sumber/Source: Badan Pusat Statistik, Statistik Pertanian Hortikultura SPH-TBF/BPS-Statistics Indonesia, Agricultural Statistic for Horticulture SPH-TBF

Lanjutan Tabel/Continued Table 5.1.6

Kecamatan District	Lempuyang/Zingiber Aromaticum		Lidah Buaya/Aloevera		Mahkota Dewa/ Phaleria Macrocarpa	
	2022	2023*	2022	2023*	2022	2023*
(1)	(14)	(15)	(16)	(17)	(18)	(19)
Panggal	85.750	38.100	-	-	-	-
Munjungan	2.520	2.500	-	-	-	-
Watulimo	12.200	9.150	-	-	-	-
Kampak	2.800	8.455	-	-	-	240
Dongko	-	-	-	-	-	-
Pule	10.892	5.004	-	-	-	-
Karangan	-	-	-	-	-	-
Suruh	125	146	169	60	-	-
Gandusari	-	4.350	-	-	-	-
Durenan	-	-	800	780	-	-
Pogalan	1.000	1.000	-	-	-	-
Trenggalek	-	16.000	-	-	-	-
Tugu	2.321	2.350	-	-	-	-
Bendungan	5.500	5.000	-	-	-	-
Kabupaten Trenggalek	123.108	92.055	969	840	-	240

Lanjutan Tabel/*Continued Table* 5.1.6

Kecamatan District	Mengkudu/Pace/ Indian Mulberry		Sambiloto/ King of Bitter		Temuireng/ Black Turmeric	
	2022	2023*	2022	2023*	2022	2023*
(1)	(20)	(21)	(22)	(23)	(24)	(25)
Panggul	-	-	-	-	15.950	18.100
Munjungan	1.996	24.425	-	-	3.300	1.050
Watulimo	5.500	6.250	-	-	-	-
Kampak	1.130	240	210	400	-	-
Dongko	-	-	-	-	-	-
Pule	31	79	-	-	14.213	6.008
Karangan	-	-	-	-	-	-
Suruh	54.012	75.710	-	-	207	118
Gandusari	-	-	-	-	1.000	1.600
Durenan	3.600	2.975	-	-	-	-
Pogalan	679	153	-	-	-	800
Trenggalek	-	-	225	-	-	377
Tugu	800	775	-	-	2.670	1.810
Bendungan	150	-	-	-	1.050	-
Kabupaten Trenggalek	67.898	110.607	435	400	38.390	29.863

Catatan/Note: ...

Sumber/Source: Badan Pusat Statistik, Statistik Pertanian Hortikultura SPH-TBF/BPS-Statistics Indonesia, Agricultural Statistic for Horticulture SPH-TBF

Lanjutan Tabel/*Continued Table* 5.1.6

Kecamatan <i>District</i>	<i>Temukunci/ Chinese Keys</i>		<i>Temulawak/ Java Turmeric</i>	
	2022	2023*	2022	2023*
(1)	(26)	(27)	(28)	(29)
Panggul	50.660	23.930	102.100	30.255
Munjungan	-	-	7.500	1.500
Watulimo	-	-	15.000	6.200
Kampak	-	6.800	4.900	7.135
Dongko	6.492	4.668	25.000	9.301
Pule	-	5.926	386.600	200.152
Karangan	27	12	483	159
Suruh	157	75	127	56
Gandusari	1.055	399	3.200	1.312
Durenan	-	-	-	16.600
Pogalan	130	800	-	611
Trenggalek	40	720	1.700	2.325
Tugu	3.200	2.080	6.469	2.600
Bendungan	-	-	15.000	-
Kabupaten Trenggalek	61.761	45.410	568.079	278.206

Lanjutan Tabel/*Continued Table* 5.1.6

Kecamatan <i>District</i>	Jeruk Nipis/ Lime		Serai/Lemongrass	
	2022	2023*	2022	2023*
(1)	(30)	(31)	(32)	(33)
Panggul	-	-	-	-
Munjungan	18.400	30.400	-	-
Watulimo	82.500	75.000	-	3.000
Kampak	-	4.800	1.500	9.650
Dongko	630	620	44.400	20.265
Pule	-	5.600	-	-
Karangan	1.325	2.100	-	-
Suruh	150	520	-	305
Gandusari	811	2.500	4.700	9.000
Durenan	9.375	14.675	75.000	27.000
Pogalan	690	1.925	600	3.400
Trenggalek	40.000	40.000	-	825
Tugu	8.000	8.000	5.400	4.800
Bendungan	8.000	-	-	-
Kabupaten Trenggalek	169.881	186.140	131.600	78.245

Catatan/Note: ...

Sumber/Source: Badan Pusat Statistik, Statistik Pertanian Hortikultura SPH-TBF/BPS-Statistics Indonesia, *Agricultural Statistic for Horticulture SPH-TBF*

Tabel
Table 5.1.7**Luas Panen Tanaman Biofarmaka Menurut Jenis Tanaman
di Kabupaten Trenggalek (m²), 2021–2023**
**Harvested Area of Medicinal Plants by Kind of Plant in
Trenggalek Regency (m²), 2021–2023**

Jenis Tanaman <i>Kind of Plants</i>	2021	2022	2023*
(1)	(2)	(3)	(4)
Jahe/ Ginger	2.038.552	1.341.184	1.269.074
Kapulaga/ Java Cardamom	546.515	292.523	190.060
Keji Beling/ Verbenaceae
Kencur/ East Indian Galangal	172.022	130.210	140.589
Kunyit/ Turmeric	1.375.951	814.866	669.801
Laos/Lengkuas/ Galanga	312.898	95.568	172.433
Lempuyang/ Zingiber Aromaticum	211.468	72.677	77.601
Lidah Buaya/ Aloevera	161	130	116
Mahkota dewa/ Phaleria Macrocarpa	-	-	20
Mengkudu/Pace/ Indian Mulberry	20.508	32.408	39.264
Sambiloto/ King of Bitter	130	150	50
Temuireng/ Black Turmeric	56.572	35.617	36.564
Temukunci/ Chinese Keys	42.552	47.545	43.804
Temulawak/ Java Turmeric	847.959	220.462	215.860
Jeruk Nipis/ Lime	1.655	20.579	20.391
Serai/ Lemongrass	11.400	17.200	18.645

Catatan/Note: ¹ Satuan luas panen dalam pohon/*The unit of harvested area are tree*

Sumber/Source: Badan Pusat Statistik, Statistik Pertanian Hortikultura SPH-TBF/BPS-Statistics Indonesia, *Agricultural Statistic for Horticulture SPH-TBF*

Tabel 5.1.8 **Produksi Tanaman Biofarmaka Menurut Jenis Tanaman di Kabupaten Trenggalek (kg), 2020–2023**
Table 5.1.8 **Production of Medicinal Plants by Kind of Plant in Trenggalek Regency (kg), 2020–2023**

Jenis Tanaman Kind of Plants	2021	2022	2023*
(1)	(2)	(3)	(4)
Jahe/ Ginger	2.192.875	2.340.009	1.172.406
Kapulaga/ Java Cardamom	329.703	197.404	298.202
Keji Beling/ Verbenaceae
Kencur/ East Indian Galangal	204.454	173.610	182.193
Kunyit/ Turmeric	1.546.418	1.317.805	1.296.226
Laos/Lengkuas/ Galanga	548.226	237.199	270.752
Lempuyang/ Zingiber Aromaticum	263.030	123.108	92.055
Lidah Buaya/ Aloevera	960	969	840
Mahkota dewa/ Phaleria Macrocarpa	-	-	240
Mengkudu/Pace/ Indian Mulberry	65.534	67.898	110.607
Sambiloto/ King of Bitter	485	435	400
Temuireng/ Black Turmeric	112.765	38.390	29.863
Temukunci/ Chinese Keys	64.743	61.761	45.410
Temulawak/ Java Turmeric	1.212.283	568.079	278.206
Jeruk Nipis/ Lime	17.700	169.881	186.140
Serai/ Lemongrass	43.315	131.600	78.245

Catatan/Note: ¹ Satuan luas panen dalam pohon/The unit of harvested area are tree

Sumber/Source: Badan Pusat Statistik, Statistik Pertanian Hortikultura SPH-TBF/BPS-Statistics Indonesia, Agricultural Statistic for Horticulture SPH-TBF

Tabel 5.1.9 Luas Panen Tanaman Hias Menurut Kecamatan dan Jenis Tanaman di Kabupaten Trenggalek (m²), 2022 dan 2023
Table *Harvested Area of Ornamental Plants by District and Kind of Plant in Trenggalek Regency (m²), 2022 and 2023*

Kecamatan District	Anthurium Bunga/ Flamingo Lily Flower		Krisan/ Chrysantemum		Mawar/ Rose	
	2022	2023*	2022	2023*	2022	2023*
(1)	(2)	(3)	(4)	(5)	(6)	(7)
Panggul	-	-	-	-	-	-
Munjungan	-	-	-	-	-	-
Watulimo	-	-	-	-	-	-
Kampak	-	-	-	-	-	-
Dongko	7	-	-	-	141	32
Pule	-	-	-	-	-	-
Karangan	-	-	-	-	-	-
Suruh	80	33	-	-	107	32
Gandusari	-	-	-	-	-	-
Durenan	100	-	-	-	300	500
Pogalan	-	-	-	-	-	-
Trenggalek	-	-	-	5	30	23
Tugu	-	-	-	-	-	-
Bendungan	-	-	-	-	-	-
Kabupaten Trenggalek	187	33	-	5	578	587

Lanjutan Tabel/*Continued Table* 5.1.9

Kecamatan <i>District</i>	<i>Melati/ Jasmine</i>		<i>Pakis/ Leather Leaf Fern</i>		<i>Palem/ Palm</i>	
	2022	2023*	2022	2023*	2022	2023*
(1)	(8)	(9)	(10)	(11)	(12)	(13)
Panggal	-	-	-	-	-	-
Munjungan	-	-	-	-	-	-
Watulimo	-	-	-	-	-	-
Kampak	-	-	-	-	-	-
Dongko	-	-	-	-	-	-
Pule	-	-	-	-	-	-
Karangan	-	-	-	-	-	-
Suruh	57	25	47	20	20	10
Gandusari	-	-	-	-	-	-
Durenan	65	65	-	-	-	125
Pogalan	-	-	-	-	-	-
Trenggalek	-	15	-	-	-	-
Tugu	-	-	-	-	-	-
Bendungan	-	-	-	-	-	-
Kabupaten Trenggalek	122	105	47	20	20	135

Lanjutan Tabel/*Continued Table* 5.1.9

Kecamatan <i>District</i>	<i>Pedang-Pedangan/ Sansevieria</i>		<i>Philodendron/ Philodendron</i>		<i>Pisang-Pisangan/ Heliconia</i>	
	2022	2023*	2022	2023*	2022	2023*
(1)	(14)	(15)	(16)	(17)	(18)	(19)
Panggul	-	-	-	-	-	-
Munjungan	-	-	-	-	-	-
Watulimo	-	-	-	-	-	-
Kampak	-	-	-	-	-	-
Dongko	-	-	-	-	-	-
Pule	-	-	-	-	-	-
Karangan	-	-	-	-	-	-
Suruh	33	10	35	10	48	18
Gandusari	-	-	-	-	-	-
Durenan	200	350	-	-	-	-
Pogalan	-	-	-	-	-	-
Trenggalek	80	-	-	-	-	-
Tugu	-	-	-	-	-	-
Bendungan	-	-	-	-	-	-
Kabupaten Trenggalek	313	360	35	10	48	18

Catatan/*Note*: ...Sumber/*Source*: Badan Pusat Statistik, Statistik Pertanian Hortikultura SPH-TH/BPS-Statistics Indonesia, *Agricultural Statistik for Horticulture SPH-TH*

Lanjutan Tabel/*Continued Table* 5.1.9

Kecamatan <i>District</i>	<i>Sedap Malam/Tuberose</i>		<i>Soka/Ixora</i>		<i>Sri Rejeki/Aglaonema</i>	
	2022	2023*	2022	2023*	2022	2023*
(1)	(20)	(21)	(22)	(23)	(24)	(25)
Panggul	-	-	-	-	-	-
Munjungan	-	-	-	-	-	-
Watulimo	-	-	-	-	-	-
Kampak	-	-	-	-	-	-
Dongko	3	5	-	-	18	18
Pule	-	-	-	-	-	-
Karangan	-	-	-	-	-	-
Suruh	70	15	29	-	60	10
Gandusari	-	-	-	-	-	-
Durenan	-	-	-	-	350	800
Pogalan	-	-	-	-	-	-
Trenggalek	-	17	-	-	50	-
Tugu	-	-	-	-	-	-
Bendungan	-	-	-	-	-	-
Kabupaten Trenggalek	73	37	29	-	478	828

Catatan/*Note*: ...Sumber/*Source*: Badan Pusat Statistik, Statistik Pertanian Hortikultura SPH-TH/BPS-Statistics Indonesia, *Agricultural Statistik for Horticulture SPH-TH*

Lanjutan Tabel/Continued Table 5.1.9

Kecamatan District	Anggrek Potong/Cut Orchid		Anggrek Pot/ Orchid Potted Orchid		Puring/ Croton	
	2022	2023*	2022	2023*	2022	2023*
(1)	(26)	(27)	(28)	(29)	(30)	(31)
Panggul	-	-	-	-	-	-
Munjungan	-	-	-	-	-	-
Watulimo	-	-	-	-	-	-
Kampak	-	-	-	-	-	-
Dongko	-	-	709	547	72	100
Pule	-	-	-	-	-	-
Karangan	-	-	-	-	-	-
Suruh	126	55	45	26	61	15
Gandusari	-	-	-	-	-	-
Durenan	354	200	-	-	-	-
Pogalan	-	-	-	-	-	-
Trenggalek	4	10	103	100	-	-
Tugu	-	-	-	-	-	-
Bendungan	-	-	-	-	-	-
Kabupaten Trenggalek	484	265	857	673	133	115

Catatan/Note: ...

Sumber/Source: Badan Pusat Statistik, Statistik Pertanian Hortikultura SPH-TH/BPS-Statistics Indonesia, Agricultural Statistik for Horticulture SPH-TH

Tabel
Table 5.1.10**Produksi Tanaman Hias Menurut Kecamatan dan Jenis Tanaman di Kabupaten Trenggalek (tangkai), 2022 dan 2023*****Production of Ornamental Plants by District and Kind of Plant in Trenggalek Regency (stalks), 2022 and 2023***

Kecamatan <i>District</i>	<i>Anthurium Bunga/ Flamingo Lily Flower</i>		<i>Krisan/ Chrysantemum</i>		<i>Mawar/ Rose</i>	
	2022	2023*	2022	2023*	2022	2023*
(1)	(2)	(3)	(4)	(5)	(6)	(7)
Panggul	-	-	-	-	-	-
Munjungan	-	-	-	-	-	-
Watulimo	-	-	-	-	-	-
Kampak	-	-	-	-	-	-
Dongko	7	-	-	-	141	32
Pule	-	-	-	-	-	-
Karangan	-	-	-	-	-	-
Suruh	142	66	-	-	189	64
Gandusari	-	-	-	-	-	-
Durenan	100	-	-	-	850	7.000
Pogalan	-	-	-	-	-	-
Trenggalek	-	-	-	30	50	172
Tugu	-	-	-	-	-	-
Bendungan	-	-	-	-	-	-
Kabupaten Trenggalek	249	66	-	30	1.230	7.268

Lanjutan Tabel/*Continued Table* 5.1.10

Kecamatan District	Melati/ Jasmine		Pakis/ Leather Leaf Fern		Palem/ Palm	
	2022	2023*	2022	2023*	2022	2023*
(1)	(8)	(9)	(10)	(11)	(12)	(13)
Panggul	-	-	-	-	-	-
Munjungan	-	-	-	-	-	-
Watulimo	-	-	-	-	-	-
Kampak	-	-	-	-	-	-
Dongko	-	-	-	-	-	-
Pule	-	-	-	-	-	-
Karangan	-	-	-	-	-	-
Suruh	119	50	99	40	30	10
Gandusari	-	-	-	-	-	-
Durenan	138	125	-	-	-	500
Pogalan	-	-	-	-	-	-
Trenggalek	-	11	-	-	-	-
Tugu	-	-	-	-	-	-
Bendungan	-	-	-	-	-	-
Kabupaten Trenggalek	257	186	99	40	30	510

Lanjutan Tabel/*Continued Table* 5.1.10

Kecamatan <i>District</i>	<i>Pedang-Pedangan/ Sansevieria</i>		<i>Philodendron/ Philodendron</i>		<i>Pisang-Pisangan/ Heliconia</i>	
	2022	2023*	2022	2023*	2022	2023*
(1)	(14)	(15)	(16)	(17)	(18)	(19)
Panggul	-	-	-	-	-	-
Munjungan	-	-	-	-	-	-
Watulimo	-	-	-	-	-	-
Kampak	-	-	-	-	-	-
Dongko	-	-	-	-	-	-
Pule	-	-	-	-	-	-
Karangan	-	-	-	-	-	-
Suruh	33	30	80	20	109	72
Gandusari	-	-	-	-	-	-
Durenan	200	1.900	-	-	-	-
Pogalan	-	-	-	-	-	-
Trenggalek	80	-	-	-	-	-
Tugu	-	-	-	-	-	-
Bendungan	-	-	-	-	-	-
Kabupaten Trenggalek	313	1.930	80	20	109	72

Catatan/*Note*: ...

Sumber/*Source*: Badan Pusat Statistik, Statistik Pertanian Hortikultura SPH-TH/BPS-Statistics Indonesia, *Agricultural Statistik for Horticulture SPH-TH*

Lanjutan Tabel/*Continued Table* 5.1.10

Kecamatan <i>District</i>	<i>Sedap Malam/ Tuberose</i>		<i>Soka/ Ixora</i>		<i>Sri Rejeki/ Aglaonema</i>	
	2022	2023*	2022	2023*	2022	2023*
(1)	(20)	(21)	(22)	(23)	(24)	(25)
Panggul	-	-	-	-	-	-
Munjungan	-	-	-	-	-	-
Watulimo	-	-	-	-	-	-
Kampak	-	-	-	-	-	-
Dongko	93	5	-	-	18	103
Pule	-	-	-	-	-	-
Karangan	-	-	-	-	-	-
Suruh	89	30	29	-	60	30
Gandusari	-	-	-	-	-	-
Durenan	-	-	-	-	650	1.800
Pogalan	-	-	-	-	-	-
Trenggalek	-	83	-	-	50	-
Tugu	-	-	-	-	-	-
Bendungan	-	-	-	-	-	-
Kabupaten Trenggalek	182	118	29	-	778	1.933

Catatan/*Note*: ...Sumber/*Source*: Badan Pusat Statistik, Statistik Pertanian Hortikultura SPH-TH/BPS-Statistics Indonesia, *Agricultural Statistik for Horticulture SPH-TH*

Lanjutan Tabel/*Continued Table* 5.1.10

Kecamatan <i>District</i>	<i>Anggrek Potong/Cut Orchid</i>		<i>Anggrek Pot/ Orchid Potted Orchid</i>		<i>Puring/ Croton</i>	
	2022	2023*	2022	2023*	2022	2023*
(1)	(26)	(27)	(28)	(29)	(30)	(31)
Panggul	-	-	-	-	-	-
Munjungan	-	-	-	-	-	-
Watulimo	-	-	-	-	-	-
Kampak	-	-	-	-	-	-
Dongko	-	-	709	547	72	192
Pule	-	-	-	-	-	-
Karangan	-	-	-	-	-	-
Suruh	248	110	45	26	61	45
Gandusari	-	-	-	-	-	-
Durenan	1.804	1.000	-	-	-	-
Pogalan	-	-	-	-	-	-
Trenggalek	30	57	143	100	-	-
Tugu	-	-	-	-	-	-
Bendungan	-	-	-	-	-	-
Kabupaten Trenggalek	2.082	1.167	897	673	133	237

Catatan/*Note*: ...

Sumber/*Source*: Badan Pusat Statistik, Statistik Pertanian Hortikultura SPH-TH/BPS-Statistics Indonesia, *Agricultural Statistik for Horticulture SPH-TH*

Tabel
Table 5.1.11**Luas Panen Tanaman Hias Menurut Jenis Tanaman di
Kabupaten Trenggalek (m²), 2020–2023**
**Harvested Area of Ornamental Plants by Kind of Plant in
Trenggalek Regency (m²), 2020–2023**

Jenis Tanaman <i>Kind of Plants</i>	2020	2021	2022	2023*
(1)	(2)	(3)	(4)	(5)
Anthurium Bunga/ Flamingo Lily Flower	4	68	187	33
Anthurium Daun/ Anthurium	6
Euphorbia/ Euphorbia	11
Kamboja Jepang/ Adenium	43
Keladi Hias/ Caladium	1
Krisan/ Chrysantemum	-	-	-	5
Mawar/ Rose	32	225	578	587
Melati/ Jasmine	3	82	122	105
Pakis/ Leather Leaf Fern	7	34	47	20
Palem/ Palm	15	14	20	135
Pedang-Pedangan/ Sansevieria	20	124	313	360
Philodendron/ Philodendron	2	24	35	10
Pisang-Pisangan/ Heliconia	5	32	48	18
Sedap Malam/ Tuberose	3	40	73	37
Soka/ Ixora	9	15	29	-
Sri Rejeki/ Aglaonema	14	80	478	828
Anggrek Pot/ Potted Orchid	...	142	857	673
Anggrek Potong/ Cut Orchid	...	167	484	265
Bugenvil/ Bugenvil	...	5	-	-
Puring/ Croton	...	85	133	115

Catatan/Note: ¹ Satuan luas panen dalam pohon/*The unit of harvested area are tree*Sumber/Source: Badan Pusat Statistik, Statistik Pertanian Hortikultura SPH-TH/BPS-Statistics Indonesia, *Agricultural Statistik for Horticulture SPH-TH*

Tabel 5.1.12 **Produksi Tanaman Hias Menurut Jenis Tanaman di Kabupaten Trenggalek (tangkai), 2020–2023**
Table 5.1.12 **Production of Ornamental Plants by Kind of Plant n Trenggalek Regency (stalks), 2020–2023**

Jenis Tanaman <i>Kind of Plants</i>	2020	2021	2022	2023*
(1)	(2)	(3)	(4)	(5)
Anthurium Bunga/ Flamingo Lily Flower	14	137	249	66
Anthurium Daun/ Anthurium	17
Euphorbia/ Euphorbia	26
Kamboja Jepang/ Adenium	78
Keladi Hias/ Caladium	1
Krisan/ Chrysantemum	-	-	-	30
Mawar/ Rose	68	2.156	1.230	7.268
Melati/ Jasmine	13	49	257	186
Pakis/ Leather Leaf Fern	26	80	99	40
Palem/ Palm	25	14	30	510
Pedang-Pedangan/ Sansevieria	12	50	80	20
Philodendron/ Philodendron	15	76	109	72
Pisang-Pisangan/ Heliconia	22	68	182	118
Sedap Malam/ Tuberose	34	25	29	-
Soka/ Ixora	42	135	778	1.933
Sri Rejeki/ Aglaonema	...	5	-	-
Anggrek Pot/ Potted Orchid	60	574	313	1.930
Anggrek Potong/ Cut Orchid	...	1.030	897	673
Bugenvil/ Bugenvil	...	946	2.082	1.167
Puring/ Croton	...	105	133	237

Catatan/Note: ¹ Satuan produksi dalam kg/The unit of production are kg

² Satuan produksi dalam pohon/The unit of production are tree

Sumber/Source: Badan Pusat Statistik, Statistik Pertanian Hortikultura SPH-TH/BPS-Statistics Indonesia, Agricultural Statistik for Horticulture SPH-TH

Tabel 5.1.13 **Produksi Buah-buahan Menurut Kecamatan dan Jenis Tanaman di Kabupaten Trenggalek (ton), 2022 dan 2023**
Production of Fruits by District and Kind of Plant in Trenggalek Regency (ton), 2022 and 2023

Kecamatan District	Mangga/Mango		Durian/Durian	
	2022	2023*	2022	2023*
(1)	(2)	(3)	(4)	(5)
Panggal	147,80	214,00	2.395,00	2.878,15
Munjungan	27,30	27,30	350,00	562,30
Watulimo	165,34	161,43	3.676,53	27.481,11
Kampak	82,10	84,00	251,00	7.326,07
Dongko	0,00	76,60	58,60	95,32
Pule	14,60	30,50	229,00	354,72
Karangan	35,40	4,23	0,43	15,36
Suruh	1.296,50	37,20	2,60	138,40
Gandusari	52,60	755,20	41,20	868,16
Durenan	1.090,00	185,87	120,00	7,36
Pogalan	306,50	1.640,67	2,76	12,04
Trenggalek	40,40	120,60	72,40	21,10
Tugu	380,00	383,94	780,00	773,30
Bendungan	70,20	1,20	648,20	449,83
Kabupaten Trenggalek	3.708,74	3.722,75	8.627,72	40.983,22

Lanjutan Tabel/*Continued Table* 5.1.13

Kecamatan <i>District</i>	Jeruk/ <i>Orange/Tangerine</i>		Pisang/ <i>Banana</i>	
	2022	2023*	2022	2023*
(1)	(6)	(7)	(8)	(9)
Panggal	0,00	0,00	2.531,50	1.725,90
Munjungan	4,20	0,00	847,67	168,64
Watulimo	11,45	318,65	2.891,40	2.159,26
Kampak	0,00	9,20	897,50	406,62
Dongko	14,80	71,24	954,80	501,00
Pule	13,70	437,00	264,40	495,14
Karangan	6,28	20,61	56,82	88,10
Suruh	0,30	0,00	7.551,30	441,24
Gandusari	0,00	0,00	605,80	1.722,00
Durenan	24,20	52,70	1.450,00	705,40
Pogalan	0,00	0,00	906,60	2.251,60
Trenggalek	0,08	149,27	239,90	234,20
Tugu	4,00	53,75	5.591,20	5.045,20
Bendungan	40,53	14,20	2.454,20	690,92
Kabupaten Trenggalek	119,54	1.126,62	27.243,08	16.635,23

Lanjutan Tabel/*Continued Table* 5.1.13

Kecamatan <i>District</i>	Pepaya/Papaya		Salak/Snakefruit	
	2022	2023*	2022	2023*
(1)	(10)	(11)	(12)	(13)
Panggul	0,00	4,21	0,00	0,00
Munjungan	10,53	32,02	34,60	50,00
Watulimo	6,40	5,18	980,80	1.575,15
Kampak	65,00	66,80	176,80	110,01
Dongko	27,50	3,30	44,50	19,00
Pule	34,20	34,02	0,00	0,00
Karangan	33,18	32,20	0,00	0,00
Suruh	143,90	12,33	217,40	18,63
Gandusari	1,00	36,64	13,30	15,27
Durenan	73,60	37,05	16,00	3,50
Pogalan	222,70	251,01	1,50	0,76
Trenggalek	129,00	175,80	10,30	10,60
Tugu	131,40	131,10	23,50	14,00
Bendungan	175,54	69,33	83,88	0,00
Kabupaten Trenggalek	1.053,95	890,98	1.602,58	1.816,93

Lanjutan Tabel/*Continued Table* 5.1.13

Kecamatan <i>District</i>	<i>Manggis/Mangosteen</i>		<i>Alpukat/Avocado</i>	
	2022	2023*	2022	2023*
(1)	(10)	(11)	(12)	(13)
Panggul	12,44	16,30	31,80	20,54
Munjungan	116,48	5,45	113,40	47,20
Watulimo	2.465,59	2.494,09	48,31	547,90
Kampak	51,25	405,59	142,80	676,80
Dongko	0,00	7,30	82,60	45,73
Pule	60,20	33,70	83,40	116,98
Karangan	0,00	-	8,50	16,21
Suruh	0,00	0,22	354,50	46,80
Gandusari	5,80	12,04	54,60	159,41
Durenan	0,00	0,30	62,00	31,00
Pogalan	0,00	-	5,55	8,36
Trenggalek	0,00	0,03	188,00	214,30
Tugu	1,20	1,10	128,40	129,30
Bendungan	763,72	530,00	3.507,40	1.217,00
Kabupaten Trenggalek	3.476,69	3.506,12	4.811,26	3.277,53

Catatan/*Note*: ...Sumber/*Source*: Badan Pusat Statistik, Statistik Pertanian Hortikultura SPH-BST/BPS-Statistics Indonesia, *Agricultural Statistic for Horticulture SPH-BST*

Tabel
Table 5.1.14**Produksi Buah-Buahan dan Sayuran Tahunan Menurut Jenis Tanaman di Kabupaten Trenggalek (kuintal), 2020–2023*****Production of Annual Fruits and Vegetables by Kind of Plant in Trenggalek Regency (quintal), 2020–2023***

Jenis Tanaman/Kind of Plants	2020	2021	2022	2023*
(1)	(2)	(3)	(4)	(5)
Buah–Buahan/Fruits:				
Alpukat/ Avocado	3.062,80	3.958,37	4.811,26	2.162,24
Anggur/ Grape	2,10	4,10	5,50	4,80
Apel/ Apple	0,00	0,00	0,00	0,00
Belimbing/ Star Fruit	127,50	408,72	443,74	455,82
Duku/Langsar/Kokosan/ Duku	101,30	170,51	69,91	253,76
Durian/ Durian	11.362,90	17.869,29	8.627,72	40.983,22
Jambu Air/ Rose Apple	148,10	518,49	434,17	956,68
Jambu Biji/ Guava	125,00	165,17	167,44	262,72
Jeruk Besar/ Pomelo	464,00	68,28	27,25	18,81
Jeruk Siam/Keprok/	89,00	385,86	86,34	77,62
Tangerine + Pomelo	464,00	25,52	0,00	0,00
Mangga/ Mango	7.544,20	11.486,01	3.708,74	3.722,75
Manggis/ Mangosteen	2.835,20	3.059,23	3.476,69	2.981,51
Markisa/ Marquisa	0,00	0,00	0,00	0,00
Nangka/Cempedak/ Jack Fruit	7.729,60	2.927,31	1.905,14	1.130,19
Nenas/ Pineapple	5,10	13,25	15,52	2,32
Pepaya/ Papaya	1.172,00	1.465,57	1.053,95	890,98
Pisang/ Banana	28.061,60	25.231,17	27.243,08	16.635,23

Lanjutan Tabel/*Continued Table* 5.1.14

Jenis Tanaman/ <i>Kind of Plants</i>	2020	2021	2022	2023*
(1)	(2)	(3)	(4)	(5)
Rambutan/ Rambutan	204,80	2.474,60	1.169,04	1.546,94
Salak/ Salacca	3.466,30	5.425,53	1.602,58	1.816,93
Sawo/Sapodilla/ Star Apple	123,00	85,02	173,12	133,25
Sirsak/ Soursop	188,20	138,99	174,12	143,16
Sukun/ Bread Fruit	111,00	96,99	522,24	603,95
Sukun/Breadfruit				
Sayuran/Vegetables:				
Jengkol/ Jengkol	333,20	1.356,04	750,85	731,66
Melinjo/ Melinjo	899,20	1.484,17	897,87	866,41
Petai/ Twisted Cluster Bean	2.479,50	3.586,11	2.637,02	3.366,28

Catatan/*Note*: ...

Sumber/*Source*: Badan Pusat Statistik, Statistik Pertanian Hortikultura SPH-BST/*BPS-Statistics Indonesia, Agricultural Statistic for Horticulture SPH-BST*

5.2 PERKEBUNAN ESTATE CROPS

Tabel 5.2.1 Luas Areal Tanaman Perkebunan Menurut Kecamatan dan Jenis Tanaman di Kabupaten Trenggalek (ha), 2022 dan 2023
Planted Area of Estate Crops by District and Type of Crops in Trenggalek Regency (ha), 2022 and 2023

Kecamatan <i>District</i>	Kelapa Sawit/Oil Palm		Kelapa/Coconut	
	2022	2023*	2022	2023*
(1)	(2)	(3)	(4)	(5)
Panggal	-	-	1.715,05	1.715,05
Munjungan	-	-	857,00	857,00
Watulimo	-	-	1.241,45	1.241,45
Kampak	-	-	428,00	428,00
Dongko	-	-	1.019,59	1.019,59
Pule	-	-	474,25	474,25
Karangan	-	-	459,15	459,15
Suruh	-	-	818,08	651,75
Gandusari	-	-	132,29	132,29
Durenan	-	-	116,43	116,43
Pogalan	-	-	48,96	48,96
Trenggalek	-	-	303,00	299,50
Tugu	-	-	968,16	968,16
Bendungan	-	-	601,50	601,50
Kabupaten Trenggalek	-	-	9.182,91	9.013,08

Lanjutan Tabel/*Continued Table* 5.2.1

Kecamatan <i>District</i>	Karet/Rubber		Kopi/Coffee	
	2022	2023*	2022	2023*
(1)	(6)	(7)	(8)	(9)
Panggul	-	-	50,43	50,43
Munjungan	-	-	133,11	133,11
Watulimo	-	-	51,25	64,75
Kampak	-	-	41,7	43,7
Dongko	-	-	97,90	97,90
Pule	-	-	59,5	59,5
Karangan	-	-	21,37	21,37
Suruh	-	-	2,12	2,12
Gandusari	-	-	11,2	11,2
Durenan	-	-	5	5,5
Pogalan	-	-	10,75	10,75
Trenggalek	-	-	5,5	4,1
Tugu	-	-	6,47	6,47
Bendungan	-	-	75,75	82,75
Kabupaten Trenggalek	-	-	572,05	593,65

Lanjutan Tabel/*Continued Table* 5.2.1

Kecamatan <i>District</i>	Kakao/ <i>Cocoa</i>		Tebu/ <i>Sugar cane</i>	
	2022	2023*	2022	2023*
(1)	(10)	(11)	(12)	(13)
Panggal	108,25	108,25	-	-
Munjungan	29,00	29,30	-	-
Watulimo	143,84	143,84	9	9
Kampak	335,00	335,00	14	14
Dongko	232,70	241,70	7	7
Pule	590,95	582,07	51,25	49,4
Karangan	432,10	432,10	41,13	36,64
Suruh	412,08	412,08	4	2
Gandusari	42,35	40,30	24	37
Durenan	158,50	158,50	34	32
Pogalan	64,67	64,67	7,5	9,5
Trenggalek	35,75	35,75	17	15,5
Tugu	395,82	395,82	56,22	40,74
Bendungan	290,25	290,25	-	-
Kabupaten Trenggalek	3.271,26	3.269,63	265,1	252,78

Lanjutan Tabel/Continued Table 5.2.1

Kecamatan District	Teh/Tea		Tembakau/Tobacco	
	2022	2023*	2022	2023*
(1)	(14)	(15)	(16)	(17)
Panggul	-	-	20,8	11,85
Munjungan	-	-	0	-
Watulimo	-	-	-	-
Kampak	-	-	-	0,2
Dongko	-	-	-	0,4
Pule	-	-	-	-
Karangan	-	-	23	44,64
Suruh	-	-	3	2,8
Gandusari	-	-	2	5
Durenan	-	-	-	0,42
Pogalan	-	-	-	-
Trenggalek	-	-	-	1,8
Tugu	-	-	10	14,5
Bendungan	-	-	-	4
Kabupaten Trenggalek	-	-	58,8	85,61

Catatan/Note: ...

Sumber/Source: Dinas Pertanian dan Pangan Kabupaten Trenggalek/ Agriculture and Food Service Of Trenggalek Regency

Tabel 5.2.2 **Produksi Perkebunan Menurut Kecamatan dan Jenis Tanaman di Kabupaten Trenggalek (ton), 2022 dan 2023**
Table 5.2.2 **Production of Estates by District and Type of Crops in Trenggalek Regency (ton), 2022 and 2023**

Kecamatan <i>District</i>	Kelapa Sawit/Oil Palm		Kelapa/Coconut	
	2022	2023*	2022	2023*
(1)	(2)	(3)	(4)	(5)
Panggal	-	-	1.866,00	1.819,74
Munjungan	-	-	836,30	843,00
Watulimo	-	-	1.304,66	1.511,88
Kampak	-	-	273,62	285,39
Dongko	-	-	551,13	556,24
Pule	-	-	463,19	462,07
Karangan	-	-	513,80	942,93
Suruh	-	-	569,01	585,41
Gandusari	-	-	69,98	65,89
Durenan	-	-	15,82	13,57
Pogalan	-	-	28,69	24,64
Trenggalek	-	-	188,30	222,85
Tugu	-	-	953,82	769,54
Bendungan	-	-	377,22	395,27
Kabupaten Trenggalek	-	-	8.011,54	8.498,42

Lanjutan Tabel/*Continued Table* 5.2.2

Kecamatan <i>District</i>	Karet/ <i>Rubber</i>		Kopi/ <i>Coffee</i>	
	2022	2023*	2022	2023*
(1)	(6)	(7)	(8)	(9)
Panggal	-	-	27,6	30,84
Munjungan	-	-	74	74
Watulimo	-	-	38,7	46,79
Kampak	-	-	7,69	8,34
Dongko	-	-	6,51	6,51
Pule	-	-	64,08	91,94
Karangan	-	-	9,63	11,9
Suruh	-	-	0,93	0,55
Gandusari	-	-	5,58	6,15
Durenan	-	-	1,81	0,26
Pogalan	-	-	0,22	0,51
Trenggalek	-	-	1,58	1,8
Tugu	-	-	10,73	4,54
Bendungan	-	-	60,52	80,05
Kabupaten Trenggalek	-	-	309,57	364,18

Lanjutan Tabel/*Continued Table* 5.2.2

Kecamatan <i>District</i>	Kakao/Cocoa		Tebu/Sugar cane	
	2022	2023*	2022	2023*
(1)	(10)	(11)	(12)	(13)
Panggal	46,78	62,52	-	-
Munjungan	2,77	2,10	-	-
Watulimo	32,45	39,07	591,75	630,00
Kampak	100,71	81,04	1.012,00	1.054,53
Dongko	102,76	110,71	388,50	424,74
Pule	183,54	197,39	3.433,75	3.417,00
Karangan	133,90	156,12	3.095,18	3.119,01
Suruh	69,95	141,83	252,85	260,87
Gandusari	14,46	14,46	1.766,80	1.800,94
Durenan	3,43	2,83	2.190,00	2.193,57
Pogalan	17,45	15,13	527,80	701,69
Trenggalek	14,63	14,71	1.212,00	1.560,00
Tugu	282,43	149,03	4.234,31	4.223,06
Bendungan	61,65	79,38	-	-
Kabupaten Trenggalek	1 066,91	1 066,32	18.704,94	19.385,41

Lanjutan Tabel/*Continued Table* 5.2.2

Kecamatan <i>District</i>	Teh/ <i>Tea</i>		Tembakau/ <i>Tobacco</i>	
	2022	2023*	2022	2023*
(1)	(14)	(15)	(16)	(17)
Panggal	-	-	16,77	7,49
Munjungan	-	-	-	-
Watulimo	-	-	-	-
Kampak	-	-	-	0,07
Dongko	-	-	-	0,28
Pule	-	-	-	-
Karangan	-	-	33,48	66,44
Suruh	-	-	1,08	3,36
Gandusari	-	-	2,31	6,15
Durenan	-	-	-	0,32
Pogalan	-	-	-	-
Trenggalek	-	-	-	0,9
Tugu	-	-	11,00	18,33
Bendungan	-	-	-	4,2
Kabupaten Trenggalek	-	-	64,64	107,54

Catatan/*Note*: ...

Sumber/*Source*: Dinas Pertanian dan Pangan Kabupaten Trenggalek/ *Agriculture and Food Service Of Trenggalek Regency*

Tabel
Table 5.2.3

Luas Areal Tanaman Perkebunan Rakyat Menurut Jenis Tanaman di Kabupaten Trenggalek (ha), 2021–2023
Planted Area of Estate Crops by Type of Crops in Trenggalek Regency (ha), 2021–2023

Jenis Tanaman <i>Type of Crops</i>	2021	2022	2023*
(1)	(2)	(3)	(4)
Tanaman Tahunan Perennial Crops			
Karet/ <i>Rubber</i>	-	-	-
Kelapa/ <i>Coconut</i>	9.218,91	9.182,91	9.013,08
Kelapa sawit/ <i>Oil palm</i>	-	-	-
Kopi/ <i>Coffee</i>	600,87	572,05	593,65
Kakao/ <i>Cocoa</i>	3.309,53	3.271,26	3.269,63
Teh/ <i>Tea</i>	-	-	-
Jambu mete/ <i>Cashew nut</i>	-	-	-
Pala/ <i>Nutmeg</i>	-	-	-
Lada/ <i>Pepper</i>	-	-	-
Tanaman Semusim Seasonal Crops			
Tebu/ <i>Sugar cane</i>	277,37	265,10	252,78
Tembakau/ <i>Tobacco</i>	69,06	58,80	85,61
Nilam/ <i>Patchouli</i>	-	-	-

Catatan/Note: ...

Sumber/Source: Dinas Pertanian dan Pangan Kabupaten Trenggalek/ *Agriculture and Food Service Of Trenggalek Regency*

Tabel
Table 5.2.4**Produksi Perkebunan Rakyat Menurut Jenis Tanaman di Kabupaten Trenggalek (ton), 2021–2023**
Production of Smallholder Estates Crops by Type of Crops in Trenggalek Regency (ton), 2021–2023

Jenis Tanaman Type of Crops	2021	2022	2023*
(1)	(2)	(3)	(4)
Tanaman Tahunan Perennial Crops			
Karet/Rubber	-	-	-
Kelapa/Coconut	7.658,63	8.011,54	8.498,42
Kelapa sawit/Oil palm	-	-	-
Kopi/Coffee	320,55	309,57	364,18
Kakao/Cocoa	1.141,37	1.066,91	1.066,32
Teh/Tea	-	-	-
Jambu mete/Cashew nut	-	-	-
Pala/Nutmeg	-	-	-
Lada/Pepper	-	-	-
Tanaman Semusim Seasonal Crops			
Tebu/Sugar cane	18.578,67	18.704,94	19.385,41
Tembakau/Tobacco	79,59	64,64	107,54
Nilam/Patchouli	-	-	-

Catatan/Note: ...

Sumber/Source: Dinas Pertanian dan Pangan Kabupaten Trenggalek/ Agriculture and Food Service Of Trenggalek Regency

5.3 KEHUTANAN FORESTRY

Tabel 5.3.1 **Luas Kawasan Hutan Menurut Kecamatan di Kabupaten Trenggalek (hektar), 2023**
Area of Community Forest Areas by District in Trenggalek Regency (hectares), 2023

Kecamatan Subdistrict	Luas Hutan Produksi (Ha)	Luas Hutan Lindung (Ha)
(1)	(2)	(3)
010. Panggul	481,32	5.897,15
020. Munjungan	7.363,00	3.545,00
030. Watulimo	5.754,54	4.753,90
040. Kampak	621,90	4.279,10
050. Dongko	1.433,00	5.832,00
060. Pule	243,90	3.978,60
070. Karangn	-	632,30
071. Suruh	88,90	2.070,20
080. Gandusari	5,00	1.393,50
090. Durenan	67,70	729,20
100. Pogalan	75,50	612,80
110. Trenggalek	212,10	1.664,90
120. Tugu	52,50	2.289,18
130. Bendungan	1.599,09	5.719,80
Kabupaten Trenggalek 2023	17.998,45	43.397,63

Kecamatan Subdistrict	Hutan Wisata dan Suaka Alam (Ha)	Total (Ha)
(1)	(2)	(3)
010. Panggul	-	6.378,47
020. Munjungan	-	10.908,00
030. Watulimo	44,70	10.553,14
040. Kampak	-	4.901,00
050. Dongko	-	7.265,00
060. Pule	-	4.222,50
070. Karang	9,00	641,30
071. Suruh	-	2.159,10
080. Gandusari	-	1.398,50
090. Durenan	-	796,90
100. Pogalan	-	688,30
110. Trenggalek	-	1.877,00
120. Tugu	-	2.341,68
130. Bendungan	-	7.318,89
Kabupaten Trenggalek 2023	53,70	61.449,78

Sumber/Source: Perum Perhutani Jawa Timur, Kesatuan Pemangkuan Hutan (KPH) Trenggalek/ Cabang Dinas Kehutanan Provinsi Jatim/Forestry Estate of Jawa Timur, Forest Administrator District in Trenggalek/Forestry Services

Tabel
Table 5.3.2

**Volume Kayu Hutan Menurut Bulan dan Jenis Tanaman
di Kabupaten Trenggalek (m3), 2023**
**Volume of Forest Wood by Month and Plant Type in
Trenggalek Regency (m3), 2023**

<i>Bulan / Month</i>	<i>Volume/ Volume (M3)</i>					
	<i>Jati Teak</i>	<i>Mahoni Magogany</i>	<i>Sengon Sengon</i>	<i>Pinus</i>	<i>Sonokeling</i>	<i>Rimba Campur</i>
(1)	(2)	(3)	(4)	(5)	(6)	(7)
Januari	-	-	-	-	-	-
Februari	-	-	-	-	-	-
Maret	-	-	-	-	-	-
April	-	-	-	-	-	-
Mei	-	-	-	-	-	-
Juni	-	-	-	-	-	-
Juli	-	-	-	-	-	-
Agustus	-	-	-	-	-	-
September	-	-	-	-	-	-
Oktober	-	-	-	-	-	-
November	-	-	-	-	-	-
Desember	-	-	-	-	-	-
Kabupaten Trenggalek	-	90,17	115,78	2.218,12	-	2,80

Sumber/Source: Perum Perhutani Jawa Timur, Kesatuan Pemangkuan Hutan (KPH) Trenggalek/ Cabang Dinas Kehutanan Provinsi Jatim/Forestry Estate of Jawa Timur, Forest Administrator District in Trenggalek/Forestry Services

Catatan/Note: Data 2023 hanya tersedia data total Kabupaten Trenggalek, tidak tersedia data per kecamatan

Tabel
Table 5.3.3

Produksi Kayu Hutan Menurut Jenis Produksi (m3) dan Kecamatan di Kabupaten Trenggalek, 2023
Timber Production by Type of Product and Subdistrict (m3), in Trenggalek Regency, 2023

Kecamatan Subdistrict	Kayu Bulat Logs	Kayu Gergajian Sawn Timber	Kayu Lapis Playwood
(1)	(2)	(3)	(4)
010. Panggul	-	-	-
020. Munjungan	-	-	-
030. Watulimo	-	-	-
040. Kampak	-	-	-
050. Dongko	-	-	-
060. Pule	-	-	-
070. Karangan	-	-	-
071. Suruh	-	-	-
080. Gandusari	-	-	-
090. Durenan	-	-	-
100. Pogalan	-	-	-
110. Trenggalek	-	-	-
120. Tugu	-	-	-
130. Bendungan	-	-	-
Kabupaten Trenggalek	-	-	-

Sumber/Source: Perum Perhutani Jawa Timur, Kesatuan Pemangkuan Hutan (KPH) Trenggalek/ Cabang Dinas Kehutanan Provinsi Jatim/Forestry Estate of Jawa Timur, Forest Administrator District in Trenggalek/Forestry Services

Catatan/Note: Data 2023 hanya tersedia data total Kabupaten Trenggalek, tidak tersedia data per kecamatan

Tabel
Table 5.3.4

**Nilai Produksi Tanaman Kehutanan di Kabupaten
Treggalek, 2019-2023**
*Values of Production Forestry Trees Commodities in
Treggalek Regency, 2019-2023*

Bulan Month	Satuan Unit	Produksi/ Production				
		2019	2020	2021	2022	2023
(1)	(2)	(3)	(4)	(5)	(6)	(7)
A. Kayu Pertukangan/Wood Carpentry						
1. Jati	m ³	-	-	-	-	-
2. Rimba	m ³	2 148	139	131,560	381	-
3. Lain-lain	m ³	11	-	-	-	-
B. Kayu Bakar /Cordwood						
1. Jati	sm	-	-	-	-	-
2. Rimba	sm	1	-	-	-	-
3. Lain-lain	sm	-	-	-	-	-
C. Getah / Sap						
1. Jati	ton	7 251	6 274	6164,900	6359,0 52	7.748
2. Rimba	ton	-	-	-	-	-
3. Lain-lain	ton	-	-	-	-	-

Sumber/Source: Perum Perhutani Jawa Timur, Kesatuan Pemangkuan Hutan (KPH) Treggalek/ Cabang Dinas Kehutanan Provinsi Jatim/Forestry Estate of Jawa Timur, Forest Administrator District in Treggalek/Forestry Services

5.4 PETERNAKAN LIVESTOCK

Tabel 5.4.1 Populasi Ternak Menurut Kecamatan dan Jenis Ternak (ekor) di Kabupaten Trenggalek, 2022 dan 2023
Livestock Population by Subdistrict and Kind of Livestock (head) in Trenggalek Regency, 2022 and 2023

Kecamatan Subdistrict	Sapi Perah/Dairy Cattle		Sapi Potong/Beef Cattle	
	2022	2023	2021	2022
(1)	(2)	(3)	(4)	(5)
010. Panggul	17	0	4.101	4.245
020. Munjungan	19	30	707	1.412
030. Watulimo	-	0	983	1.111
040. Kampak	-	1	1.930	1.986
050. Dongko	221	1.836	4.362	2.780
060. Pule	938	2.691	2.767	2.848
070. Karang		75	4.410	3.892
071. Suruh	234	235	1.636	2.283
080. Gandusari	-	5	2.235	3.465
090. Durenan	-	0	2.098	1.638
100. Pogalan	-	0	2.185	3.656
110. Trenggalek	-	0	2.061	1.729
120. Tugu	-	0	4.175	2.757
130. Bendungan	6.067	5.974	5.187	7.585
Kabupaten Trenggalek	7.496	10.847	38.837	41.387

Lanjutan Tabel/*Continued Table* 5.4.1

Kecamatan Subdistrict	Kerbau/Buffalo		Kuda/Horse	
	2022	2023	2022	2023
(1)	(6)	(7)	(8)	(9)
010. Panggul	14	8	-	-
020. Munjungan	48	59	1	-
030. Watulimo	24	92	-	-
040. Kampak	4	-	-	-
050. Dongko	3	-	-	-
060. Pule	-	-	-	-
070. Karang	-	-	4	-
071. Suruh	-	-	-	-
080. Gandusari	-	-	1	-
090. Durenan	-	-	-	-
100. Pogalan	-	-	1	-
110. Trenggalek	7	-	13	6
120. Tugu	-	-	1	3
130. Bendungan	-	-	-	-
Kabupaten Trenggalek	100	159	21	9

Lanjutan Tabel/*Continued Table 5.4.1*

Kecamatan Subdistrict	Kambing/Goat		Domba/Sheep		Babi/Pig	
	2022	2023	2022	2023	2022	2023
(1)	(10)	(11)	(12)	(13)	(14)	(15)
010. Panggul	68.549	68.549	1.130	5.380	-	-
020. Munjungan	65.287	28.869	10.279	17.469	-	-
030. Watulimo	6.123	15.364	67	374	-	-
040. Kampak	35.642	35.642	845	925	-	-
050. Dongko	72.841	72.841	795	585	-	-
060. Pule	41.327	41.327	798	875	-	-
070. Karangan	24.181	24.191	368	550	-	-
071. Suruh	28.684	38.648	136	156	-	-
080. Gandusari	11.789	11.789	1.597	1.705	-	-
090. Durenan	7.743	7.743	626	650	-	-
100. Pogalan	3.571	3.741	1.342	2.050	-	-
110. Trenggalek	14.463	14.463	513	850	-	-
120. Tugu	26.833	26.890	1.109	1.150	-	-
130. Bendungan	23.240	23.249	425	431	-	-
Kabupaten Trenggalek	430.273	413.306	20.030	33.150	-	-

Sumber/*Source*: Dinas Peternakan Kabupaten Trenggalek/ *Animal Husbandry Department of Trenggalek Regency*

Tabel
Table 5.4.2

**Populasi Unggas Menurut Kecamatan dan Jenis Unggas
(ekor) di Kabupaten Trenggalek, 2022 dan 2023**
*Poultry Population by Subdistrict and Kind of Poultry (head)
in Trenggalek Regency, 2022 and 2023*

Kecamatan Subdistrict	Ayam Kampung/Native Chicken		Ayam Petelur/Layer	
	2022	2023	2022	2023
(1)	(2)	(3)	(4)	(5)
010. Panggul	233.778	34.883	1.543	1.805
020. Munjungan	92.715	86.377	4.498	8.500
030. Watulimo	42.639	4.158	2.087	750
040. Kampak	33.250	10.264	25.113	70.465
050. Dongko	82.177	22.750	3.229	11.000
060. Pule	63.418	176.565	11.142	1.400
070. Karang	47.673	21.500	15.349	6.500
071. Suruh	23.240	7.241	16.774	16.200
080. Gandusari	74.560	60.104	8.344	8.431
090. Durenan	375.489	374.680	3.528	4.250
100. Pogalan	33.774	161.055	1.786	2.500
110. Trenggalek	66.770	66.180	10.124	60.000
120. Tugu	80.093	455.645	13.246	13.457
130. Bendungan	59.865	60.105	1.200	0
Kabupaten Trenggalek	1.309.441	1.541.507	117.963	205.258

Lanjutan Tabel/Continued Table 5.4.2

Kecamatan Subdistrict	Ayam Pedaging/Broiler		Itik/Duck	
	2022	2023	2022	2023
(1)	(6)	(7)	(8)	(9)
010. Panggul	12.000	36.819	3.246	1.121
020. Munjungan	6.000	12.000	1.056	976
030. Watulimo	132.000	274.074	3.653	2.877
040. Kampak	500.000	510.619	2.790	1.053
050. Dongko	12.000	74.180	2.918	1.570
060. Pule	60.000	251.110	1.887	530
070. Karanganyan	60.000	98.374	3.126	1.875
071. Suruh	10.000	11.578	1.349	486
080. Gandusari	100.000	313.766	2.356	1.352
090. Durenan	10.000	357.208	15.777	60.000
100. Pogalan	80.000	402.958	4.767	2.165
110. Trenggalek	200	138.484	6.641	5.500
120. Tugu	120.000	251.002	4.054	1.001
130. Bendungan	0	0	525	0
Kabupaten Trenggalek	1.102.200	2.732.172	54.145	80.506

Sumber/Source: Dinas Peternakan Kabupaten Trenggalek/ Animal Husbandry Department of Trenggalek Regency

Tabel 5.4.3 Jumlah Ternak yang Dipotong Menurut Jenis Ternak di Kabupaten Trenggalek (ekor), 2022 dan 2023
Livestock Slaughtered by Kind of Livestock in Trenggalek Regency (head), 2022 and 2023

Ternak	Pemotongan Tercatat Recorded Deductions			
	RPH Pemda 2022 Local Slaughterhouse for Pemda		RPH Pemda 2023 Local Slaughterhouse for Pemda	
	Jantan Male	Betina Female	Jantan Male	Betina Female
	(2)	(3)	(4)	(5)
Sapi Potong/Beef Cattle	27	23	1.069	279
Sapi Perah/Dairy Cattle	-	-	3	0
Kerbau /Buffalo	-	-	-	-
Kuda/horse	-	-	-	-
Kambing /Goat	-	-	-	-
Domba/Sheep	-	-	-	-
Babi/Pig	-	-	-	-
Ayam Buras/Native Chicken	-	-	-	-
Ayam Petelur / Layer	-	-	-	-
Ayam Pedaging/Broiler	-	-	-	-
Itik /Duck	-	-	-	-
Itik Manila/Muscovy Duck	-	-	-	-
Kelinci/Rabbit	-	-	-	-
Burung Puyuh/Quail	-	-	-	-
Merpati / Dove	-	-	-	-

Lanjutan Tabel/Continued Table 5.4.3

Ternak	Pemotongan Tercatat Recorded Deductions			
	Luar RPH 2022 Outdoor Slaughterhouse		Luar RPH 2023 Outdoor Slaughterhouse	
	Jantan Male	Betina Female	Jantan Male	Betina Female
(1)	(6)	(7)	(8)	(9)
Sapi Potong/Beef Cattle	-	-	918	292
Sapi Perah/Dairy Cattle	-	-	57	0
Kerbau /Buffalo	-	-	-	-
Kuda/horse	-	-	-	-
Kambing /Goat	-	-	14.200	-
Domba/Sheep	-	-	2.509	-
Babi/Pig	-	-	-	-
Ayam Buras/Native Chicken	-	-	1.062.632	-
Ayam Petelur / Layer	-	-	14.312	-
Ayam Pedaging/Broiler	-	-	2.752.074	-
Itik /Duck	-	-	3.931	-
Itik Manila/Muscovy Duck	-	-	3.209	-
Kelinci/Rabbit	-	-	190	-
Burung Puyuh/Quail	-	-	1.000	-
Merpati / Dove	-	-	495	-

Catatan/Note: Data ternak kambing, domba, ayam buras, ayam petelur, ayam pedaging, itik, kelinci, burung puyuh, dan merpati untuk tahun 2023 tidak tersedia data berdasarkan jenis kelamin sehingga dimasukkan ke jantan.

Lanjutan Tabel/Continued Table 5.4.3

Ternak	Pemotongan Tercatat Recorded Deductions			
	Luar RPH 2022 Outdoor Slaughterhouse		Luar RPH 2023 Outdoor Slaughterhouse	
	Jantan Male	Betina Female	Jantan Male	Betina Female
(1)	(6)	(7)	(8)	(9)
Sapi Potong/Beef Cattle	1683	234	-	-
Sapi Perah/Dairy Cattle			-	-
Kerbau /Buffalo	15	15	-	-
Kuda/horse	-	-	-	-
Kambing /Goat	-	-	-	-
Domba/Sheep	-	-	-	-
Babi/Pig	-	-	-	-
Ayam Buras/Native Chicken	-	-	-	-
Ayam Petelur / Layer	-	-	-	-
Ayam Pedaging/Broiler	-	-	-	-
Itik /Duck	-	-	-	-
Itik Manila/Muscovy Duck	-	-	-	-
Kelinci/Rabbit	-	-	-	-
Burung Puyuh/Quail	-	-	-	-
Merpati / Dove	-	-	-	-

Sumber/Source: Dinas Peternakan Kabupaten Trenggalek/ Animal Husbandry Department of Trenggalek Regency

Tabel
Table 5.4.4

Produksi Daging Ternak Menurut Kecamatan dan Jenis Ternak (kg) di Kabupaten Trenggalek, 2022 dan 2023
Meat Production by Subdistrict and Kind of Livestock (kg) in Trenggalek Regency, 2022 dan 2023

Kecamatan Subdistrict	Sapi Perah/Dairy Cattle		Sapi Potong/Beef Cattle	
	2022	2023	2022	2023
(1)	(2)	(3)	(4)	(5)
010. Panggul	-	-	124.495	55.507
020. Munjungan	-	-	4.708	20.320
030. Watulimo	-	-	66.510	3.469
040. Kampak	-	-	44.456	7.465
050. Dongko	-	900	52.881	6.492
060. Pule	-	700	42.226	4.809
070. Karangany	-	-	1.487	28.249
071. Suruh	-	900	248	17.554
080. Gandusari	-	-	57.589	6.747
090. Durenan	-	-	61.554	6.484
100. Pogalan	-	2.000	12.390	111.758
110. Trenggalek	-	900	20.500	26.267
120. Tugu	-	-	1.735	29.984
130. Bendungan	-	6.600	7.795	308.767
Kabupaten Trenggalek	-	12.000	498.574	633.872

Sumber/Source: Dinas Peternakan Kabupaten Trenggalek/ Animal Husbandry Department of Trenggalek Regency

Tabel
Table 5.4.5

Produksi Daging Unggas Menurut Kecamatan dan Jenis Unggas (kg) di Kabupaten Trenggalek, 2022 dan 2023
Poultry Meat Production by Subdistrict and Kind of Poultry (kg) in Trenggalek Regency, 2022 dan 2023

Kecamatan Subdistrict	Ayam Kampung/Native Chicken		Ayam Petelur/Layer	
	2022	2023	2022	2023
(1)	(2)	(3)	(4)	(5)
010. Panggul	79.713	76.987	59	253
020. Munjungan	62.950	56.739	618	162
030. Watulimo	78.064	45.873	2.373	89
040. Kampak	50.670	51.876	5.714	7.644
050. Dongko	83.660	86.363	220	83
060. Pule	153.362	186.354	450	4.574
070. Karang	64.259	54.736	9.412	76
071. Suruh	44.433	56.532	9.921	29
080. Gandusari	81.634	79.369	3.063	1.374
090. Durenan	78.044	11.653	1.544	422
100. Pogalan	98.832	26.551	1.527	365
110. Trenggalek	51.375	187.364	1.496	498
120. Tugu	61.056	76.883	978	174
130. Bendungan	33.544	65.352	182	0
Kabupaten Trenggalek	1.021.596	1.062.632	37.557	15.743

Lanjutan Tabel/*Continued Table* 5.4.5

Kecamatan Subdistrict	Ayam Pedaging/Broiler		Itik/Duck	
	2022	2023	2022	2023
(1)	(6)	(7)	(8)	(9)
010. Panggul	2.468	72.353	-	491
020. Munjungan	6.890	89.436	-	714
030. Watulimo	12.967	24.532	-	768
040. Kampak	1.341.219	1.375.252	-	220
050. Dongko	9.461	199.764	-	325
060. Pule	41.230	110.474	-	100
070. Karang	397.519	86.741	-	106
071. Suruh	12.718	19.364	-	271
080. Gandusari	801.651	1.157.534	-	721
090. Durenan	165.390	97.855	23.277	1.864
100. Pogalan	23.724	14.040	-	104
110. Trenggalek	112.622	44.824	-	1.252
120. Tugu	34.318	10.320	-	107
130. Bendungan	0	0	-	97
Kabupaten Trenggalek	2.962.177	3.302.489	23.277	7.140

Sumber/*Source*: Dinas Peternakan Kabupaten Trenggalek/ *Animal Husbandry Department of Trenggalek Regency*

Tabel
Table 5.4.6

Produksi Telur Unggas dan Susu Sapi Menurut Kecamatan (ton) di Kabupaten Trenggalek, 2022 dan 2023
Production of Poultry Eggs and Cow Milk by Subdistrict (ton) in Trenggalek Regency, 2022 dan 2023

Kecamatan Subdistrict	Ayam Kampung/Native Chicken		Ayam Petelur/Layer (kg)	
	2022	2023	2022	2023
(1)	(2)	(3)	(4)	(5)
010. Panggul	12,79	138,80	0,22	17,42
020. Munjungan	32,75	42,11	75,89	85,26
030. Watulimo	4,79	22,13	61,11	172,36
040. Kampak	16,72	8,93	252,21	693,30
050. Dongko	33,12	25,09	21,12	64,67
060. Pule	29,41	58,15	95,54	47,57
070. Karang	8,73	9,63	103,37	101,33
071. Suruh	3,12	4,41	123,00	178,29
080. Gandusari	16,77	32,39	17,32	75,61
090. Durenan	177,75	198,01	29,36	36,65
100. Pogalan	15,88	50,25	18,22	23,67
110. Trenggalek	25,31	37,95	99,17	476,27
120. Tugu	51,08	113,42	89,84	153,55
130. Bendungan	19,65	36,57	1,27	0,00
Kabupaten Trenggalek	447,87	777,81	987,63	2125,94

Lanjutan Tabel/*Continued Table 5.4.6*

Kecamatan Subdistrict	Itik/Duck		Susu (kg)	
	2022	2023	2022	2023
(1)	(6)	(7)	(8)	(9)
010. Panggul	1	8	13	15
020. Munjungan	6	8	35	37
030. Watulimo	19	24	2	0
040. Kampak	17	9	6	3
050. Dongko	9	11	328	2.630
060. Pule	20	8	2.638	3.142
070. Karang	16	14	51	109
071. Suruh	3	4	413	472
080. Gandusari	79	22		5
090. Durenan	93	355		0
100. Pogalan	61	38		0
110. Trenggalek	34	42		0
120. Tugu	32	14		1
130. Bendungan	1	2	5.589	11.627
Kabupaten Trenggalek	391	558	9.075	18.041

Keterangan

Sumber/Source: Dinas Peternakan Kabupaten Trenggalek/ Animal Husbandry Department of Trenggalek Regency

5.5 PERIKANAN FISHERY

Tabel 5.5.1 **Produksi dan Nilai Produksi Perikanan Tangkap Menurut Kecamatan dan Jenis Penangkapan di Kabupaten Trenggalek 2023**
Production and Production Value of Fish Capture by Sub District and Type of Capture in Trenggalek Regency, 2023

Kecamatan Subdistrict	Perikanan Tangkap di Laut <i>Marine Capture Fisheries</i>		Perikanan Perairan Umum Daratan <i>Inland Open Water Capture Fisheries</i>	
	Volume Volume (Ton)	Nilai Value (000 Rp)	Volume Volume (Ton)	Nilai Value (000 Rp)
(1)	(2)	(3)	(4)	(5)
010. Panggul	387,65	5.072.560,500	0,846	16.006,400
020. Munjungan	1.627,49	18.436.000,300	0,556	9.963,500
030. Watulimo	26.136,74	228.838.163,297	0,403	7.762,200
040. Kampak	-	-	2,865	46.176,800
050. Dongko	-	-	0,190	3.646,200
060. Pule	-	-	0,221	4.424,200
070. Karangany	-	-	1,766	28.087,200
071. Suruh	-	-	0,780	11.630,400
080. Gandusari	-	-	2,754	44.174,700
090. Durenan	-	-	2,242	34.886,400
100. Pogalan	-	-	2,806	45.807,000
110. Trenggalek	-	-	2,389	38.815,000
120. Tugu	-	-	1,982	33.087,600
130. Bendungan	-	-	0,826	15.276,200
Kabupaten Trenggalek	28.151,87	252.346.724,10	20,63	339.743,80

Lanjutan Tabel/*Continued Table* 5.5.1

Kecamatan <i>Subdistrict</i>	Perikanan Tangka <i>Fish Capture</i>	
	Volume <i>Volume</i> (Ton)	Nilai <i>Value</i> (000 Rp)
(1)	(6)	(7)
010. Panggul	-	-
020. Munjungan	-	-
030. Watulimo	-	-
040. Kampak	-	-
050. Dongko	-	-
060. Pule	-	-
070. Karang	-	-
071. Suruh	-	-
080. Gandusari	-	-
090. Durenan	-	-
100. Pogalan	-	-
110. Trenggalek	-	-
120. Tugu	-	-
130. Bendungan	-	-
Kabupaten Trenggalek	-	-

Sumber/*Source*: Dinas Perikanan Kabupaten Trenggalek/ *Fishery Services of Trenggalek Regency*

Tabel
Table 5.5.2

Produksi dan Nilai Produksi Perikanan Tangkap Laut Menurut Kecamatan dan Lokasi di Kabupaten Trenggalek, 2023
Production and Production Value of Marine Capture Fisheries by Sub District and Location in Trenggalek Regency, 2023

Kecamatan Subdistrict	Cakalang Skipjack Tuna		Tongkol Eastern Little Tuna	
	Volume Volume (Ton)	Nilai Value (000 Rp)	Volume Volume (Ton)	Nilai Value (000 Rp)
(1)	(2)	(3)	(4)	(5)
010. Panggul	0,09	1.400,00	64,88	651.374,80
020. Munjungan	7,43	97.399,50	520,34	5.323.532,50
030. Watulimo	725,38	11.665.072,00	3.813,88	42.182.531,00
040. Kampak	-	-	-	-
050. Dongko	-	-	-	-
060. Pule	-	-	-	-
070. Karang	-	-	-	-
071. Suruh	-	-	-	-
080. Gandusari	-	-	-	-
090. Durenan	-	-	-	-
100. Pogalan	-	-	-	-
110. Trenggalek	-	-	-	-
120. Tugu	-	-	-	-
130. Bendungan	-	-	-	-
Kabupaten Trenggalek	732,90	11.763.871,50	4.399,10	48.157.438,30

Lanjutan Tabel/*Continued Table 5.5.2*

Kecamatan Subdistrict	Tuna Tuna		Udang Shrimp	
	Volume Volume (Ton)	Nilai Value (000 Rp)	Volume Volume (Ton)	Nilai Value (000 Rp)
(1)	(6)	(7)	(8)	(9)
010. Panggul	-	-	-	-
020. Munjungan	-	-	-	-
030. Watulimo	225,88	4.601.713,95	-	-
040. Kampak	-	-	-	-
050. Dongko	-	-	-	-
060. Pule	-	-	-	-
070. Karang	-	-	-	-
071. Suruh	-	-	-	-
080. Gandusari	-	-	-	-
090. Durenan	-	-	-	-
100. Pogalan	-	-	-	-
110. Trenggalek	-	-	-	-
120. Tugu	-	-	-	-
130. Bendungan	-	-	-	-
Kabupaten Trenggalek	225,88	4.601.713,95	-	-

Lanjutan Tabel/*Continued Table* 5.5.2

Kecamatan <i>Subdistrict</i>	Lobster <i>Loobster</i>		Lainnya <i>Others</i>	
	Volume <i>Volume</i> (Ton)	Nilai <i>Value</i> (000 Rp)	Volume <i>Volume</i> (Ton)	Nilai <i>Value</i> (000 Rp)
(1)	(10)	(11)	(12)	
010. Panggul	0,32	83.945,00	-	-
020. Munjungan	0,23	62.340,00	-	-
030. Watulimo	1,24	232.460,00	-	-
040. Kampak	-	-	-	-
050. Dongko	-	-	-	-
060. Pule	-	-	-	-
070. Karang	-	-	-	-
071. Suruh	-	-	-	-
080. Gandusari	-	-	-	-
090. Durenan	-	-	-	-
100. Pogalan	-	-	-	-
110. Trenggalek	-	-	-	-
120. Tugu	-	-	-	-
130. Bendungan	-	-	-	-
Kabupaten Trenggalek	1,79	378.745,00	-	-

Sumber/*Source*: Dinas Perikanan Kabupaten Trenggalek/ *Fishery Services of Trenggalek Regency*

Tabel
Table 5.5.3

Produksi dan Nilai Produksi Perikanan Budidaya Menurut Kecamatan dan Jenis Budidaya di Kabupaten Trenggalek, 2023

Production and Production Value of Aquaculture by Subdistrict and Type of Culture in Trenggalek Regency, 2023

Kecamatan Subdistrict	Jaring Apung Laut Marine Floating Net		Jaring Apung Tawar Freshwater Floating Net	
	Volume Volume (Ton)	Nilai Value (000 Rp)	Volume Volume (Ton)	Nilai Value (000 Rp)
(1)	(2)	(3)	(4)	(5)
010. Panggul	-	-	-	-
020. Munjungan	-	-	-	-
030. Watulimo	1,84	135.030,00	-	-
040. Kampak	-	-	-	-
050. Dongko	-	-	-	-
060. Pule	-	-	-	-
070. Karang	-	-	-	-
071. Suruh	-	-	-	-
080. Gandusari	-	-	-	-
090. Durenan	-	-	-	-
100. Pogalan	-	-	-	-
110. Trenggalek	-	-	-	-
120. Tugu	-	-	-	-
130. Bendungan	-	-	-	-
Kabupaten Trenggalek	1,842	135.030,000	-	-

Lanjutan Tabel/*Continued Table 5.5.3*

Kecamatan Subdistrict	Jaring Tancap Tawar Freshwater Pen Culture		Karamba Cage	
	Volume Volume (Ton)	Nilai Value (000 Rp)	Volume Volume (Ton)	Nilai Value (000 Rp)
(1)	(6)	(7)	(8)	(9)
010. Panggul	-	-	-	-
020. Munjungan	-	-	-	-
030. Watulimo	-	-	-	-
040. Kampak	-	-	-	-
050. Dongko	-	-	-	-
060. Pule	-	-	-	-
070. Karang	-	-	-	-
071. Suruh	-	-	-	-
080. Gandusari	-	-	-	-
090. Durenan	-	-	-	-
100. Pogalan	-	-	-	-
110. Trenggalek	-	-	-	-
120. Tugu	-	-	-	-
130. Bendungan	-	-	-	-
Kabupaten Trenggalek	-	-	-	-

Lanjutan Tabel/*Continued Table 5.5.3*

Kecamatan <i>Subdistrict</i>	Kolam Air Deras <i>Running Freshwater Pond</i>		Kolam Air Tenang <i>Quiet Freshwater Pond</i>	
	Volume <i>Volume</i> (Ton)	Nilai <i>Value</i> (000 Rp)	Volume <i>Volume</i> (Ton)	Nilai <i>Value</i> (000 Rp)
(1)	(10)	(11)	(12)	(13)
010. Panggul	-	-	29,10	586.932,20
020. Munjungan	-	-	-	-
030. Watulimo	-	-	143,73	2.786.707,90
040. Kampak	-	-	79,31	1.552.700,60
050. Dongko	-	-	14,33	259.890,90
060. Pule	-	-	17,72	321.172,60
070. Karang	-	-	988,86	18.098.150,40
071. Suruh	-	-	16,64	301.650,20
080. Gandusari	-	-	719,74	13.107.760,00
090. Durenan	-	-	978,60	18.325.736,50
100. Pogalan	-	-	816,44	14.994.016,00
110. Trenggalek	-	-	278,05	5.197.511,30
120. Tugu	-	-	516,00	9.610.021,40
130. Bendungan	-	-	45,65	832.395,40
Kabupaten Trenggalek	-	-	4.644,167	85.974.645,400

Lanjutan Tabel/*Continued Table 5.5.3*

Kecamatan <i>Subdistrict</i>	Laut Lainnya <i>Other Marine Culture</i>		Minapadi Sawah <i>Rice Fish</i>	
	Volume <i>Volume</i> (Ton)	Nilai <i>Value</i> (000 Rp)	Volume <i>Volume</i> (Ton)	Nilai <i>Value</i> (000 Rp)
(1)	(14)	(15)	(16)	(17)
010. Panggul	-	-	-	-
020. Munjungan	-	-	-	-
030. Watulimo	-	-	-	-
040. Kampak	-	-	-	-
050. Dongko	-	-	-	-
060. Pule	-	-	-	-
070. Karang	-	-	-	-
071. Suruh	-	-	-	-
080. Gandusari	-	-	-	-
090. Durenan	-	-	-	-
100. Pogalan	-	-	-	-
110. Trenggalek	-	-	-	-
120. Tugu	-	-	-	-
130. Bendungan	-	-	-	-
Kabupaten Trenggalek	-	-	-	-

Lanjutan Tabel/*Continued Table 5.5.3*

Kecamatan Subdistrict	Rumput Laut <i>Sea Weed</i>		Tambak Intensif <i>Intensive Brackishwater Pond</i>	
	Volume Volume (Ton)	Nilai Value (000 Rp)	Volume Volume (Ton)	Nilai Value (000 Rp)
(1)	(18)	(19)	(20)	(21)
010. Panggul	-	-	55,67	3.998.065,00
020. Munjungan	-	-	56,08	4.024.540,00
030. Watulimo	-	-	102,40	7.276.595,00
040. Kampak	-	-		
050. Dongko	-	-		
060. Pule	-	-		
070. Karang	-	-		
071. Suruh	-	-		
080. Gandusari	-	-		
090. Durenan	-	-		
100. Pogalan	-	-		
110. Trenggalek	-	-		
120. Tugu	-	-		
130. Bendungan	-	-		
Kabupaten Trenggalek	-	-	214,154	15.299.200,000

Lanjutan Tabel/*Continued Table 5.5.3*

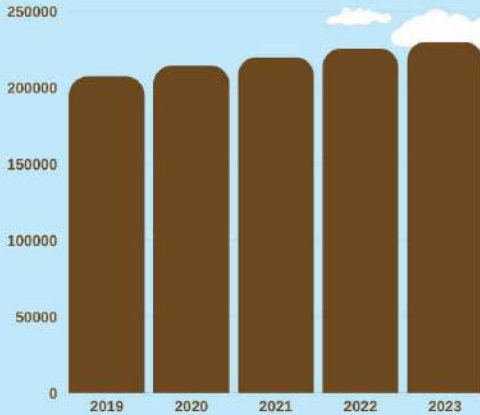
Kecamatan <i>Subdistrict</i>	Tambak Sederhana <i>Traditional Brackishwater Pond</i>		Tambak Semi Intensif/Semi <i>Intensive Brackishwater Pond</i>	
	Volume <i>Volume</i> (Ton)	Nilai <i>Value</i> (000 Rp)	Volume <i>Volume</i> (Ton)	Nilai <i>Value</i> (000 Rp)
(1)	(22)	(23)	(24)	(25)
010. Panggul	-	-	-	-
020. Munjungan	-	-	-	-
030. Watulimo	-	-	-	-
040. Kampak	-	-	-	-
050. Dongko	-	-	-	-
060. Pule	-	-	-	-
070. Karang	-	-	-	-
071. Suruh	-	-	-	-
080. Gandusari	-	-	-	-
090. Durenan	-	-	-	-
100. Pogalan	-	-	-	-
110. Trenggalek	-	-	-	-
120. Tugu	-	-	-	-
130. Bendungan	-	-	-	-
Kabupaten Trenggalek	-	-	-	-

Lanjutan Tabel/*Continued Table 5.5.3*

Kecamatan Subdistrict	Jumlah Total	
	Volume Volume (Ton)	Nilai Value (000 Rp)
(1)	(26)	(27)
010. Panggul	84,77	4.584.997,20
020. Munjungan	56,08	4.024.540,00
030. Watulimo	247,97	10.198.332,90
040. Kampak	79,31	1.552.700,60
050. Dongko	14,33	259.890,90
060. Pule	17,72	321.172,60
070. Karang	988,86	18.098.150,40
071. Suruh	16,64	301.650,20
080. Gandusari	719,74	13.107.760,00
090. Durenan	978,60	18.325.736,50
100. Pogalan	816,44	14.994.016,00
110. Trenggalek	278,05	5.197.511,30
120. Tugu	516,00	9.610.021,40
130. Bendungan	45,65	832.395,40
Kabupaten Trenggalek	4.860,163	101.408.875,400

Sumber/*Source*: Dinas Perikanan Kabupaten Trenggalek/ *Fishery Services of Trenggalek Regency*

<https://trenggalekkab.bps.go.id>



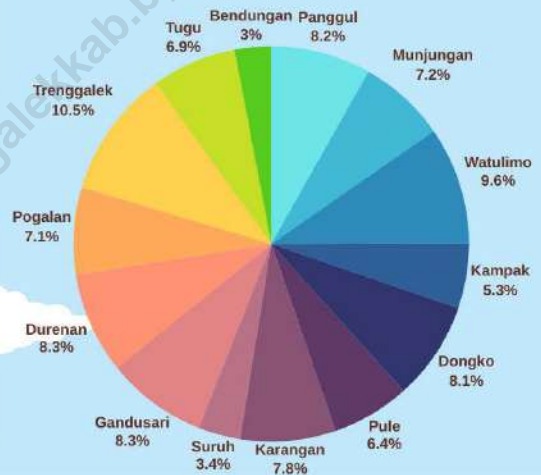
Sumber : PLN Distribusi Jatim Ranting Kabupaten Trenggalek

JUMLAH PELANGGAN LISTRIK TAHUN 2019-2023

Jumlah pelanggan listrik pada tahun 2023 berjumlah 229.840 pelanggan, atau naik sebesar 4.203 pelanggan dari tahun sebelumnya.

Produksi listrik pada tahun 2023 sebesar 310.735.399 (KWh).

Produksi listrik yang terjual pada tahun 2023 sebesar 274.097.144 (KWh).



PERSENTASE PELANGGAN LISTRIK PER KECAMATAN TAHUN 2023



PENJELASAN TEKNIS**TECHNICAL NOTES**

- | | |
|--|--|
| <ol style="list-style-type: none"> 1. Data Kebutuhan tenaga listrik di Kabupaten Trenggalek sebagian besar dari Perusahaan Listrik Negara (PLN). 2. Data Air Minum dikumpulkan oleh BPS melalui survei pada Perusahaan Daerah Air Minum yang dilakukan setiap tahun. Pelanggan adalah individu atau kelompok, baik rumah tangga, perusahaan atau institusi non profit yang membeli air bersih dari perusahaan air bersih. Air disalurkan adalah volume air dari perusahaan air bersih. | <ol style="list-style-type: none"> 1. <i>The data of electricity produced by PLN.</i> 2. <i>The data of drinking water from BPS based on survey in PDAM annually. Customers are individuals or groups, whether household, company or non-profit institutions that buy water supply from water supply establishment. Distributed water is the volume of water supply from water supply establishment.</i> |
|--|--|

<https://trenggalekkab.bps.go.id>

ULASAN

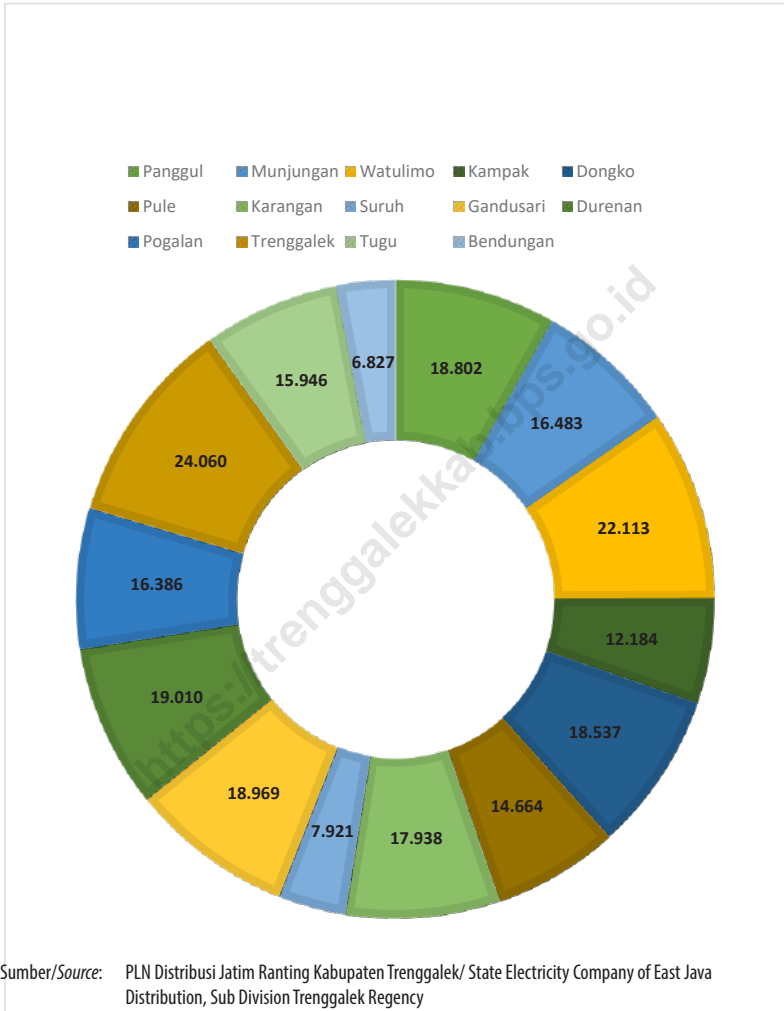
Jumlah pelanggan listrik pada tahun 2023 berjumlah 229.840 pelanggan atau naik dibandingkan tahun 2022 yang berjumlah 225.637 pelanggan. Semua desa di Kabupaten Trenggalek telah terjangkau jaringan listrik.

Jumlah pelanggan PDAM pada tahun 2023 sebanyak 17.470 pelanggan, meningkat dibandingkan tahun 2022 yaitu 16.644 pelanggan. Sedangkan jumlah air yang disalurkan oleh PDAM Kabupaten Trenggalek juga meningkat dari 3,313 juta M3 di tahun 2022 menjadi 3,449 juta M3 di tahun 2023.

DESCRIPTION

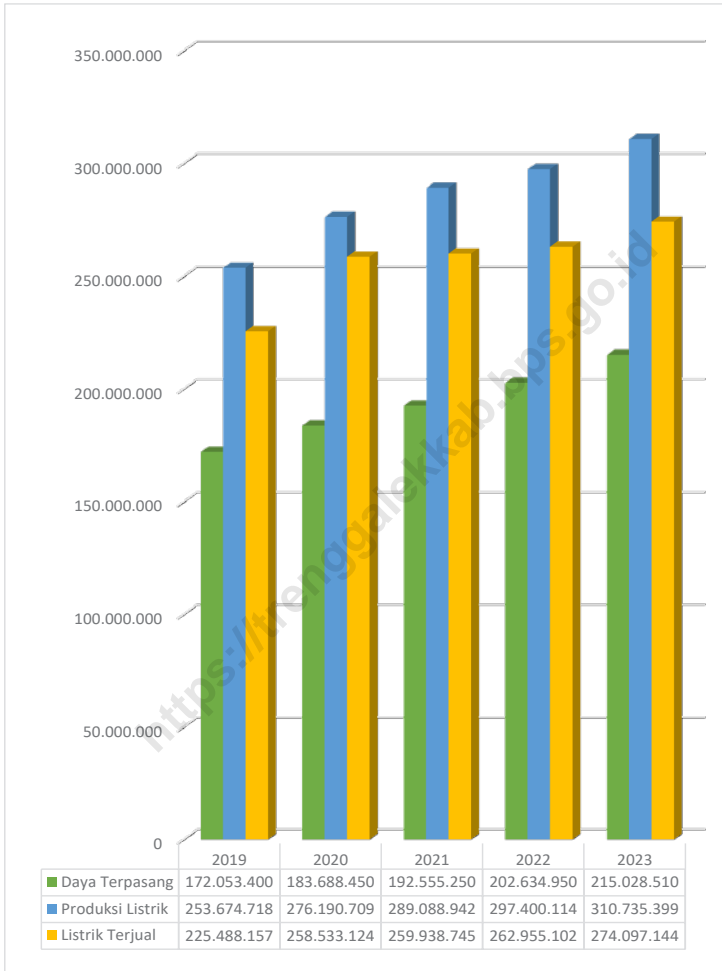
The number of electricity customers in 2023 is 229.840 customers, an increase compared to 2022 which was 225.637 customers. All villages in Trenggalek Regency have electricity network coverage.

The number of PDAM customers in 2023 will be 17,470 customers, an increase compared to 2022, namely 16,644 customers. Meanwhile, the amount of water distributed by PDAM Trenggalek Regency also increased from 3.313 million M3 in 2022 to 3.449 million M3 in 2023.



Gambar 6.1
Figures

Daya Terpasang, Produksi, dan Distribusi Listrik PT. PLN (Persero) pada Cabang/Ranting PLN di Kabupaten Trenggalek, 2019-2023
Installed Electricity Power, Production, and Distribution of PT. PLN (Persero) at PLN Branch by Subdistrict in Trenggalek Regency Regency, 2023



Sumber/Source: PLN Distribusi Jatim Ranting Kabupaten Trenggalek/ State Electricity Company of East Java Distribution, Sub Division Trenggalek Regency

Gambar
Figures 6.2

Jumlah Pelanggan Listrik Menurut Kecamatan di Kabupaten Trenggalek, 2023
Number of Electricity Customers by District in Trenggalek Regency, 2023

Tabel
Table 6.1

Daya Terpasang, Produksi, dan Distribusi Listrik PT. PLN (Persero) pada Cabang/Ranting PLN di Kabupaten Trenggalek, 2019-2023
Installed Electricity Power, Production, and Distribution of PT. PLN (Persero) at PLN Branch by Subdistrict in Trenggalek Regency, 2019-2023

Kecamatan Subdistrict	Daya Terpasang Installed Electricity. Power (KW)	Produksi Listrik Electricity Production (KWh)	Listrik Terjual Electricity Sold (KWh)	Dipakai Sendiri Own Used (KWh)	Susut/ Hilang Shrinkage/ Lost (KWh)
(1)	(2)	(3)	(4)	(5)	(6)
2019	172.053.400	253.674.718	225.488.157	229.733	28.186.561
2020	183.688.450	276.190.709	258.533.124	196.914	21.411.885
2021	192.555.250	289.088.942	259.938.745	1.479.088	29.150.197
2022	202.634.950	297.400.114	262.955.102	2.991.157	34.064.230
2023	215.028.510	310.735.399	274.097.144	3.449.473	35.474.401

Catatan/Note: ...

Sumber/Source: PLN Distribusi Jatim Ranting Kabupaten Trenggalek/ State Electricity Company of East Java Distribution, Sub Division Trenggalek Regency

Tabel
Table 6.2

**Jumlah Pelanggan Listrik Menurut Kecamatan di
Kabupaten Trenggalek, 2023**
**Number of Electricity Customers by District in Trenggalek
Regency, 2023**

Kecamatan Subdistrict	Trafo* Transformator	Pelanggan Customer
(1)	(2)	(3)
Panggul	61	18.802
Munjungan	67	16.483
Watulimo	139	22.113
Kampak	58	12.184
Dongko	120	18.537
Pule	101	14.664
Karangan	54	17.938
Suruh	24	7.921
Gandusari	106	18.969
Durenan	54	19.010
Pogalan	30	16.386
Trenggalek	61	24.060
Tugu	58	15.946
Bendungan	47	6.827
Kabupaten Trenggalek	980	229.840

Catatan/Note: ...

Sumber/Source: PLN Distribusi Jatim Ranting Kabupaten Trenggalek/ State Electricity Company of East Java Distribution, Sub Division Trenggalek Regency

Tabel
Table 6.3**Jumlah Pelanggan dan Air yang Disalurkan Menurut Kecamatan di Kabupaten Trenggalek, 2023**
Number of Customers and Distributed Water by District in Trenggalek Regency, 2023

Kecamatan Subdistrict	Pelanggan Number of Customers	Air Disalurkan Distributed Water (m ³)	Nilai Value (Rp)
(1)	(2)	(3)	(4)
Sosial Umum (A1)/General Social	314	123.668	289.812.500
Sosial Khusus(A2)/Exclusive Social	-	-	-
Rumah Tangga A/Household	16.899	3.187.682	11.588.218.900
Rumah Tangga B/Household	-	-	-
Instansi Pemerintah/ Government Institution	153	57.616	260.110.150
Niaga Kecil C1/Trade	103	73.310	286.216.400
Niaga Besar C2/Trade	-	-	-
Industri Kecil /Industry	1	7.214	111.155.000
Industri Besar C4/Industry/ tangki	-	-	-
Khusus/Exclusive	-	-	-
Kabupaten Trenggalek	17.470	3.449.490	12.535.512.950

Catatan/Note: ...

Sumber/Source: Kantor PDAM Tirta Wening/ Tirta Wening Regional Water Company Office

Tabel
Table 6.4**Jumlah Tenaga Kerja, Upah dan Biaya Bahan Air Bersih Per Bulan PDAM Kabupaten Trenggalek, 2023**
Number of Customer and Distributed Clean Water by Type of Customers in Trenggalek Regency, 2023

Bulan Month	Tenaga Kerja Labour	Upah Tenaga Kerja Labour Wages (Rp)	Biaya Bahan Material Cost (Rp)
(1)	(2)	(3)	(4)
Januari	82	320.502	...
Februari	82	319.128	...
Maret	82	336.816	...
April	89	632.801	...
Mei	89	444.526	...
Juni	88	414.240	...
Juli	88	541.584	...
Agustus	90	417.006	...
September	84	418.077	...
Oktober	84	420.820	...
Nopember	84	422.988	...
Desember	85	421.800	...
Kabupaten Trenggalek	1.027	5.110.288	...

Catatan/Note: ...

Sumber/Source: Kantor PDAM Tirta Wening/Tirta Wening Regional Water Company Office

Tabel
Table 6.5**Volume Air yang disalurkan, Pendapatan Penjualan Air Bersih per Triwulan PDAM Kabupaten Trenggalek, 2023**
Number of Customer and Distributed Clean Water by Type of Customers in Trenggalek Regency, 2023

Triwulan Quarter	Volume Air Disalurkan Volume Water Distributed (m³)	Pendapatan Penjualan Air Bersih Water Revenue (Rp)
(1)	(2)	(3)
Triwulan 1 Quarter 1	822.000	2.758.810.600
Triwulan 2 Quarter 2	877.317	2.977.307.850
Triwulan 3 Quarter 3	842.733	2.922.031.900
Triwulan 4 Quarter 4	907.440	3.877.362.600
Kabupaten Trenggalek	3.449.490	12.535.512.950

Catatan/Note: ...

Sumber/Source: Kantor PDAM Tirta Wening/ Tirta Wening Regional Water Company Office

JUMLAH HOTEL DAN RUMAH MAKAN DI KABUPATEN TRENGGALEK TAHUN 2023

Number of Hotels and Restaurants in Trenggalek Regency 2023



17

Hotel
Hotels



121

Rumah Makan
Restaurants



PENJELASAN TEKNIS

1. Data pariwisata diperoleh dari hasil pencatatan instansi terkait terutama Dinas Pariwisata dan Kebudayaan Kabupaten Tranggalek.
2. Akomodasi, ialah suatu usaha yang menggunakan suatu bangunan atau sebagian dari bangunan khusus disediakan, diman setiap orang dapat menginap dan memperoleh pelayanan serta fasilitas lainnya dengan pembayaran. Akomodasi dibedakan antara hotel dan akomodasi lainnya.
3. Hotel berbintang, yaitu hotel yang telah memenuhi persyaratan yang telah ditentukan seperti persyaratan fisik, bentuk pelayanan yang diberikan, kualifikasi tenaga kerja, jumlah kamar dan lainnya. Hotel tidak berbintang, yaitu hotel yang belum memenuhi persyaratan yang telah ditentukan.
4. Data Jumlah Rumah makan dan Pariwisata diperoleh dari Dinas Pariwisata, Lingkungan Hidup dan Pertambangan Energi.

TECHNICAL NOTES

1. *The data of tourism can be obtained from interrelated department, mainly from Tourism and Culture Service of Kabupaten Tranggalek Regency.*
2. *Accommodation is a business which uses a building or part of building specialized for people who want to stay and get some service to get money. Accommodation vs divided into hotel and the other accomodation.*
3. *Luxury hotel is a hotel which fulfill the requirement physical condition, the way to serve the quest, qualified worker, the number of rooms and etc. Non luxury hotel is a hotel which can't fulfill the requirement that has been stated.*
4. *The data of the number of Restourant and Tourism from Dinas Pariwisata, Lingkungan Hidup dan Pertambangan Energi.*

<https://trenggalekkab.bps.go.id>

ULASAN

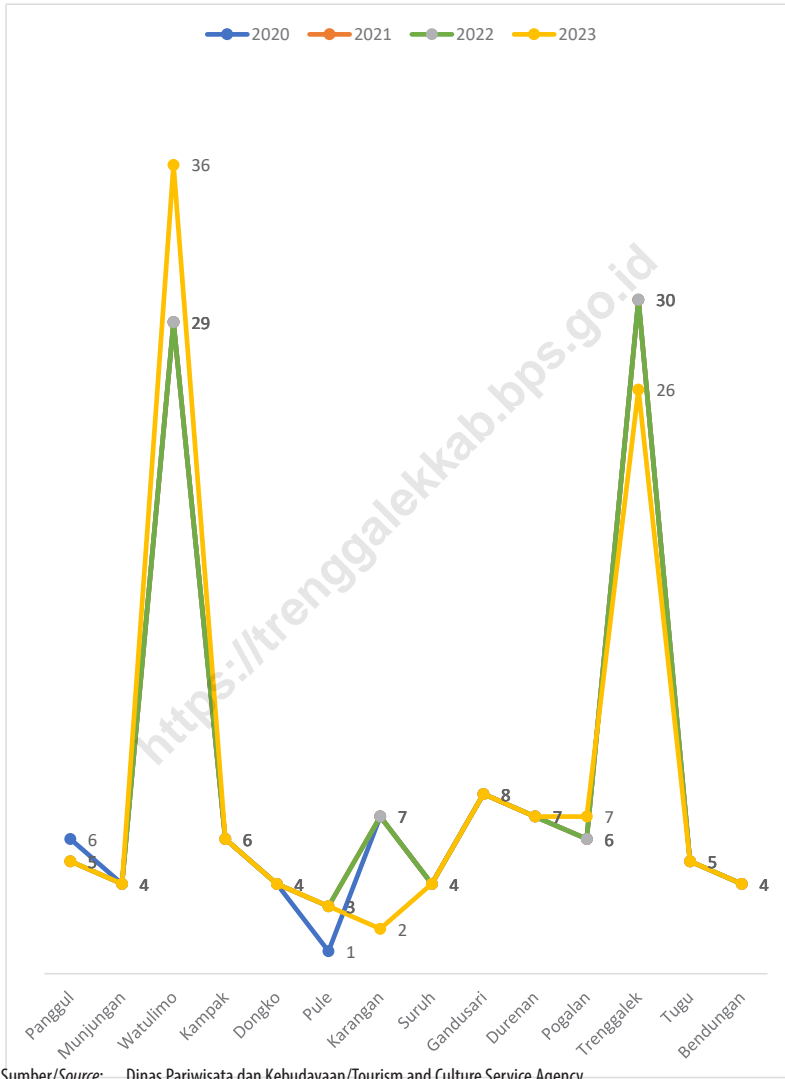
Kabupaten Trenggalek memiliki beberapa obyek wisata alam yang menarik untuk dikunjungi diantaranya Pantai Prigi dan Goa Lowo di Kecamatan Watulimo serta Pantai Pelang di Kecamatan Panggul. Juga terdapat jenis wisata buatan dan wisata alam lainnya.

Jumlah Hotel di Kabupaten Trenggalek sebanyak 17 hotel dan 121 rumah makan/restoran pada tahun 2023. Kecamatan Trenggalek memiliki jumlah hotel terbanyak diikuti Kecamatan Watulimo dan Kecamatan Panggul sebanyak 4 hotel. Sisanya berada di Kecamatan Munjungan. Untuk rumah makan/restoran juga sebagian besar berada di Kecamatan Watulimo dan Trenggalek sebanyak 36 dan 26.

DESCRIPTION

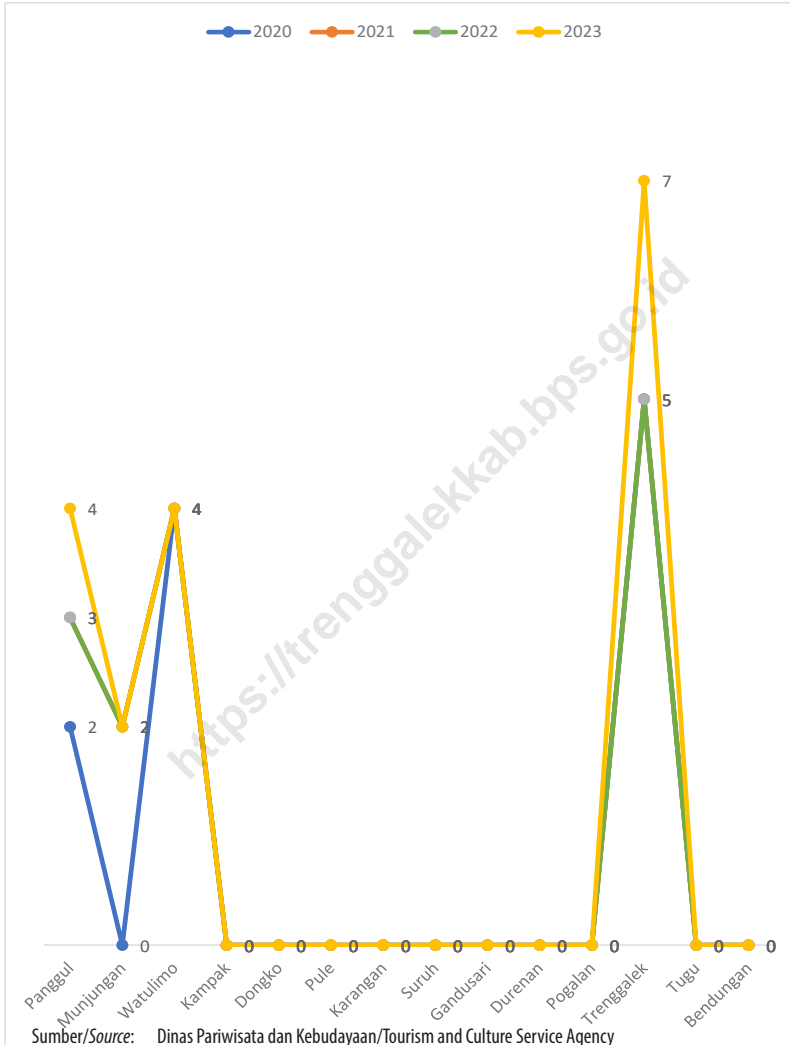
Trenggalek Regency has several interesting natural tourist attractions to visit, including Prigi Beach and Lowo Cave in Watulimo District and Pelang Beach in Panggul District. There are also other types of artificial tourism and natural tourism.

The number of hotels in Trenggalek Regency is 17 hotels and 121 restaurants/restaurants in 2023. Trenggalek District has the largest number of hotels followed by Watulimo District and Panggul District with 5 hotels. The rest are in Munjungan Districts. Most of the restaurants/restaurants are in Watulimo and Trenggalek sub-districts with 36 and 26 respectively.



Gambar 7.1
Figures

Jumlah Rumah Makan/Restoran Menurut Kecamatan di Kabupaten Trenggalek, 2020–2023
Number of Restaurants by District in Trenggalek Regency, 2020–2023



Gambar 7.2
Figures

Jumlah Hotel Menurut Kecamatan di Kabupaten Trenggalek, 2020–2023
Number of Hotels by Subdistrict in Trenggalek Regency, 2020–2023

Tabel
Table 7.1**Jumlah Rumah Makan/Restoran Menurut Kecamatan di
Kabupaten Trenggalek, 2020–2023**
*Number of Restaurants by District in Trenggalek Regency,
2020–2023*

Kecamatan <i>District</i>	2020	2021	2022	2023
(1)	(2)	(3)	(4)	(5)
Panggul	6	5	5	5
Munjungan	4	4	4	4
Watulimo	29	29	29	36
Kampak	6	6	6	6
Dongko	4	4	4	4
Pule	1	3	3	3
Karangan	7	7	7	2
Suruh	4	4	4	4
Gandusari	8	8	8	8
Durenan	7	7	7	7
Pogalan	6	6	6	7
Trenggalek	30	30	30	26
Tugu	5	5	5	5
Bendungan	4	4	4	4
Kabupaten Trenggalek	121	122	122	121

Catatan/Note: ...

Sumber/Source: Dinas Pariwisata dan Kebudayaan/Tourism and Culture Service Agency

Tabel
Table 7.2

**Jumlah Hotel Menurut Kecamatan di Kabupaten
Treggalek, 2020–2023**
*Number of Hotels by Subdistrict in Treggalek Regency,
2020–2023*

Kecamatan Subdistrict	2020	2021	2022	2023
(1)	(2)	(3)	(4)	(5)
Panggul	2	3	3	4
Munjungan	-	2	2	2
Watulimo	4	4	4	4
Kampak	-	-	-	-
Dongko	-	-	-	-
Pule	-	-	-	-
Karangan	-	-	-	-
Suruh	-	-	-	-
Gandusari	-	-	-	-
Durenan	-	-	-	-
Pogalan	-	-	-	-
Treggalek	5	5	5	7
Tugu	-	-	-	-
Bendungan	-	-	-	-
Kabupaten Treggalek	11	14	14	17

Catatan/Note: ...

Sumber/Source: Dinas Pariwisata dan Kebudayaan/Tourism and Culture Service Agency

Tabel
Table 7.3**Daftar Jenis Wisata Menurut Lokasi di Kabupaten
Trenggalek, 2023**
*List of Tourist Type According Locations in Trenggalek
Regency, 2023*

Nama Obyek Wisata <i>Name of Tourist Attraction</i>	Jenis Wisata <i>Type of Tourism</i>	Lokasi Wisata <i>Tourist Sites</i>	
		Desa <i>Village</i>	Kecamatan <i>District</i>
(1)	(2)	(3)	(4)
Pantai Prigi	Bahari	Tasikmadu	Watulimo
Pantai Karanggongso	Bahari	Tasikmadu	Watulimo
Pantai Pelang	Bahari	Wonocoyo	Panggul
Pantai Simbaronce	Bahari	Tasikmadu	Watulimo
Kolam Renang Tirta Jwalita	Air	Kelutan	Trenggalek
Huko	Hutan	Ngantru	Trenggalek
Guwo Lowo	Guwa	Watuagung	Watulimo
Banyu Lumut	Alam	Tegaren	Tugu
Watu Lawang (Durensari)	Buatan	Sawahana	Watulimo
Banyu Nget	Alam	Sawahana	Watulimo
Pantai Mutiara	Bahari	Tasikmadu	Watulimo
Dilem Wilis	Agro wisata	Dompuyong	Bendungan
Putri Maron	Alam	Depok	Bendungan
Tebing Linggo	Alam	Nglebo	Suruh
Beji Maron	Alam	Karanganyar	Gandusari
Cengkong Asri	Bahari	Karanggandu	Prigi
Guwo Ngerit	Alam	Senden	Kampak
Bukit Tunggangan	Alam	endalrejo	Durenan
Kampung Toga	Edukasi	Malasan	Durenan
Sawah Gede	Alam	Pule	Pule

Lanjutan Tabel/*Continued Table 7.3*

Nama Obyek Wisata <i>Name of Tourist Attraction</i>	Jenis Wisata <i>Type of Tourism</i>	Lokasi Wisata <i>Tourist Sites</i>	
		Desa <i>Village</i>	Kecamatan <i>District</i>
(1)	(2)	(3)	(4)
Gupili (Watulimo)	Buatan	Karanggandu	Watulimo
Kolam Renang Banyu Biru	Air	Karangan	Karangan
Kolam Renang Sumberagung	Air	Sukorejo	Gandusari
Kolam Renang Tirta Ceria Pule	Air	Pule	Pule
Desa Wisata Gading	Alam	Gading	Tugu
Taman Goa Biru	Alam	Sengon	Bendungan
Belik Waru	Alam	Wonoanti	Gandusari
Bukit Kukusan	Alam	Deremosari	Tugu
COC Danon	Edukasi	Sengon	Bendungan
Watu jago Bike Park	Edukasi	Srabah	Bendungan
Pantai Rajakan (Munjungan)	Bahari	Munjungan	Munjungan
Rumah Apung	Bahari	Tasikmadu	Watulimo
Pantai Mukus	Bahari	Munjungan	Munjungan
PHD EDU FARM	Edukasi	Malasan	Durenan
Watu Kandang	Alam	Pandean	Dongko

Catatan/*Note*: ...

Sumber/*Source*: Dinas Pariwisata dan Kebudayaan/Tourism and Culture Service Agency

**JUMLAH KENDARAAN WAJIB UJI PADA BALAI
PENGUJIAN KENDARAAN BERMOTOR DI KABUPATEN
TRENGGALEK TAHUN 2023**

*Number of Vehicles Obligated to Test in Vehicle tester office in
Trenggalek Regency 2023*



366

Mobil Bus
Bus

1.651

Mobil Barang
Truck

10

Mobil Penumpang
Car

PENJELASAN TEKNIS

1. Data pengangkutan dan komunikasi meliputi : Panjang jalan dan pos. Sumber data pengangkutan dan Pos berasal dari instansi terkait yang dikumpulkan oleh BPS Kabupaten Trenggalek.
2. Data panjang jalan dan kondisi jalan diperoleh dari Dinas Bina Marga Kabupaten Trenggalek.
3. Data Jumlah Kantor Pos, Lalulintas benda-benda Pos dan Penerimaan dari benda-benda Pos didapat dari PT.Pos Indonesia Cabang Trenggalek.

TECHNICAL NOTES

1. *The data of Transportation and Communication are : The length of road and Pos. The source of data of transportation Pos from interrelated department which is gathered by BPS Trenggalek*
2. *The data of the length of road and the condition of road from Dinas Bina Marga Trenggalek.*
3. *The data of the number of post office, circulation of postal things, reception of postal things from PT Pos Indonesia.*

<https://trenggalekkab.bps.go.id>

ULASAN

Jalan merupakan salah satu prasarana transportasi yang sangat penting guna memperlancar kegiatan perekonomian, selain untuk memudahkan mobilitas penduduk dari satu daerah menuju daerah lainnya. Kelancaran arus perhubungan dapat mempercepat pencapaian sasaran pembangunan di wilayah Kabupaten Trenggalek. Menurut jenis permukaan jalan, sebagian besar jalan sudah berupa aspal yaitu 797,97 km. Kondisi prasarana jalan di Kabupaten Trenggalek yang seluruhnya ada 931,23 Km, sebagian dalam kondisi rusak. Panjang jalan yang kondisinya baik tercatat sebanyak 61,51 persen, kondisi sedang 12,73 persen, kondisi rusak 2,19 persen, dan rusak berat 23,57 persen. Kondisi jalan ini perlu menjadi perhatian untuk pemerintah setempat.

Kendaraan bermotor didominasi oleh sepeda motor dengan jumlah 203.105 unit diikuti dengan mobil penumpang dengan jumlah 19.392 unit.

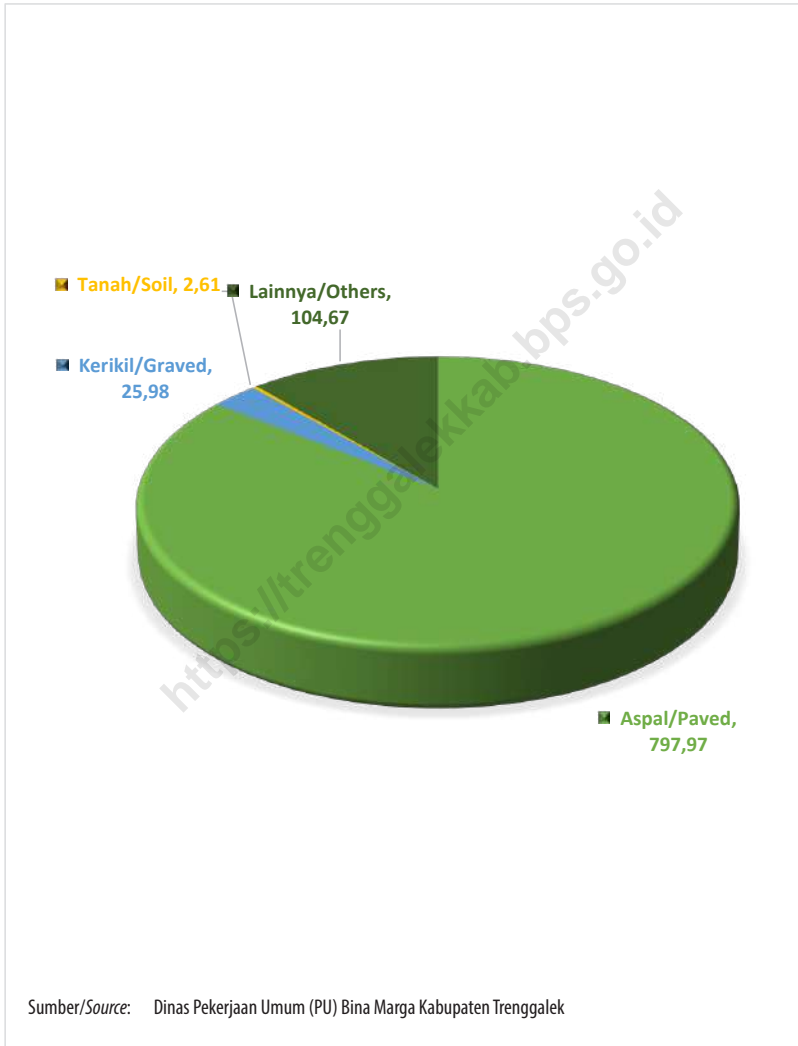
Kantor pos sebagai salah satu unit pembantu komunikasi tersebar di seluruh kecamatan dengan jumlah 1 unit kantor pos pembantu di masing-masing kecamatan.

DESCRIPTION

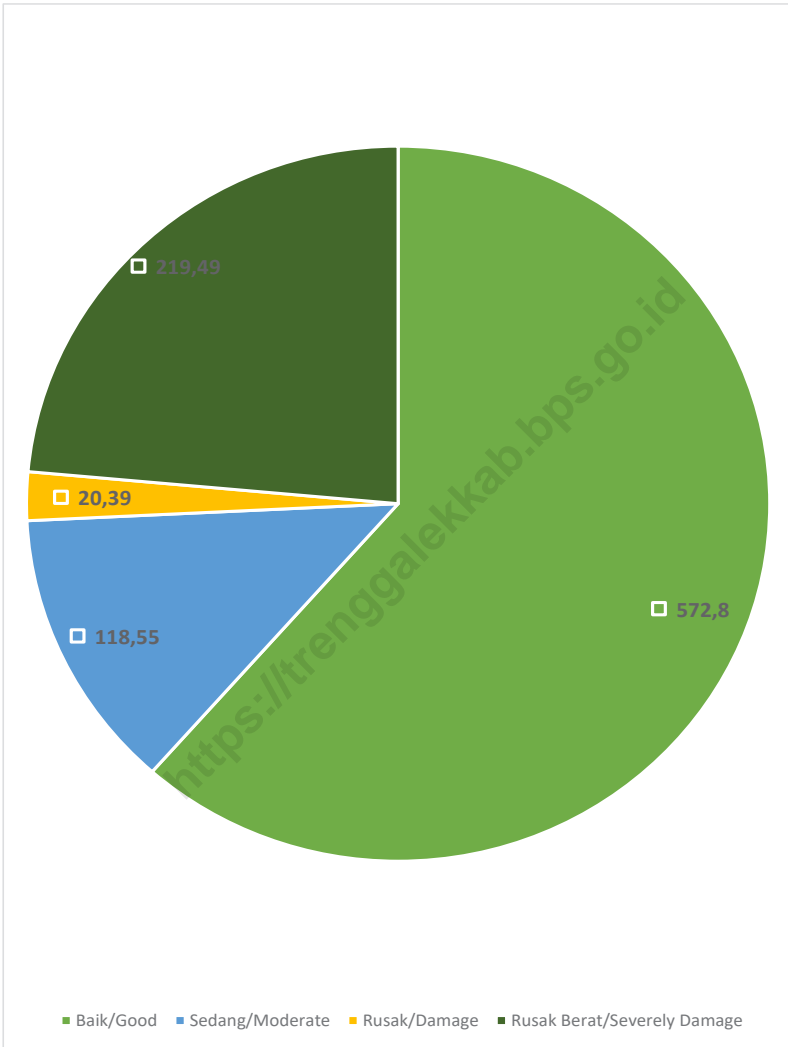
Road is one of means of transportation which is very important to speed up all economic activities, or to make easy for the society travel from one place to other. The acceleration of communication is one way to reach the target of development easily in Trenggalek Regency area. The roads in Trenggalek regency are mostly paved with 797,97 km in length. By Total length of road in Trenggalek Regency is 931,23 Km, any of them is in damage condition. The length of the road which is in good condition is 61,51 percent, middle condition 12,73 percent, slightly damaged road 2,19 percent, severely damaged road 23,57 percent. The condition of this road needs to be a concern for local authorities.

Motor vehicles dominated by motorcycles with a total of 203,105 units followed by passenger cars with a total of 19,392 units.

The post office as one of the communication assistance units is spread throughout the sub-district with the number of 1 unit of auxiliary post office in each sub-district.



Gambar 8.1 Panjang Jalan Menurut Jenis Permukaan Jalan di Kabupaten Trenggalek (km), 2021–2023
Length of Roads by Type of Road Surface in Trenggalek Regency (km), 2021–2023



Sumber/Source: Dinas Pekerjaan Umum (PU) Bina Marga Kabupaten Trenggalek

Gambar 8.2
Figures

Panjang Jalan Menurut Kondisi Jalan di Kabupaten Trenggalek (km), 2021–2023
Number of Hotels by Subdistrict in Trenggalek Regency, 2020–2023

8.1 TRANSPORTASI TRANSPORTATION

Tabel 8.1.1 Panjang Jalan¹ Menurut Tingkat Kewenangan Pemerintahan di Kabupaten Trenggalek (km), 2021–2023
Table 8.1.1 Length of Roads¹ by Level of Government Authority in Trenggalek Regency (km), 2021–2023

Tingkat Kewenangan Pemerintahan Level of Government Authority	2021	2022	2023
(1)	(2)	(3)	(4)
Negara ² /State ²	113,79	113,79	83,39
Provinsi/Province	-	-	-
Kabupaten/Kota Regency/Municipality	931,23	931,23	931,23
Jumlah/Total	1045,02	1045,02	1045,02

Catatan/Note: ¹ Data tidak termasuk panjang jalan tol/Excluding toll road

² Berdasarkan Keputusan Menteri Pekerjaan Umum dan Perumahan Rakyat No. 248/KPTS/M/2016/Based on Public Work and Public Housing Ministerial Decree No. 248/KPTS/M/2016

Sumber/Source: Dinas Pekerjaan Umum (PU) Bina Marga Kabupaten Trenggalek

Tabel
Table 8.1.2

**Panjang Jalan Menurut Jenis Permukaan Jalan di
Kabupaten Trenggalek (km), 2021–2023**
*Length of Roads by Condition of Roads in Trenggalek
Regency (km), 2021–2023*

Jenis Permukaan Jalan <i>Type of Road Surface</i>	2021	2022	2023
(1)	(2)	(3)	(4)
<i>Aspal/Paved</i>	797,97	797,97	797,97
<i>Kerikil/Gravel</i>	25,98	25,98	25,98
<i>Tanah/Soil</i>	2,61	2,61	2,61
<i>Lainnya/Others</i>	104,67	104,67	104,67
Jumlah/Total	931,23	931,23	931,23

Catatan/Note: ...

Sumber/Source: Dinas Pekerjaan Umum (PU) Bina Marga Kabupaten Trenggalek

Tabel 8.1.3 **Panjang Jalan Menurut Kondisi Jalan di Kabupaten Trenggalek (km), 2021–2023**
Table **Length of Roads by Condition of Roads in Trenggalek Regency (km), 2021–2023**

Kondisi Jalan Condition of Roads	2021	2022	2023
(1)	(2)	(3)	(4)
Baik/Good	572,8	572,80	336,17
Sedang/Moderate	118,55	118,55	383,34
Rusak/Damage	20,39	20,39	26,16
Rusak Berat/Severely Damage	219,49	219,49	185,56
Jumlah/Total	931,23	931,23	931,23

Catatan/Note: ...

Sumber/Source: Dinas Pekerjaan Umum (PU) Bina Marga Kabupaten Trenggalek

8.2 KOMUNIKASI COMMUNICATION

Tabel 8.2.1 **Jumlah Kantor Pos Pembantu Menurut Kecamatan di Kabupaten Trenggalek, 2020–2023**
Table 8.2.1 **Number of Post Offices Subsidiaries by District in Trenggalek Regency, 2020–2023**

Kecamatan District	2020	2021	2022	2023
(1)	(2)	(3)	(4)	(5)
Panggul	1	1	1	1
Munjungan	1	1	1	1
Watulimo	1	1	1	1
Kampak	1	1	1	1
Dongko	1	1	1	1
Pule	1	1	1	1
Karangan	1	1	1	1
Suruh	1	1	1	1
Gandusari	1	1	1	1
Durenan	1	1	1	1
Pogalan	1	1	1	1
Trenggalek	1	1	1	1
Tugu	1	1	1	1
Bendungan	1	1	1	1
Kabupaten Trenggalek	14	14	14	14

Catatan/Note: ...

Sumber/Source: PT. Pos Indonesia Kantor Pos Trenggalek / Indonesian Post Ltd., Post Office of Trenggalek

JUMLAH KOPERASI AKTIF MENURUT KECAMATAN DI KABUPATEN TRENGGALEK TAHUN 2023

*Number of Active Cooperative by Subdistrict in
Trenngalek Regency 2023*



PENJELASAN TEKNIS**TECHNICAL NOTES**

- | | |
|---|---|
| <p>1. Data keuangan pemerintah Kabupaten Trenggalek dikumpulkan BPS melalui Bagian Keuangan Pemerintah Daerah Kabupaten Trenggalek dan UPT Dinas Pendapatan Pemerintah Provinsi Jawa Timur di Trenggalek</p> | <p>1. <i>The data of the Financial condition in Trenggalek Regency from BPS by Financial Section of renggalek Regency and UPT Dinas Pendapatan Pemerintah Prov Jawa Timur in Trenggalek</i></p> |
| <p>2. Data penerimaan Pajak Bumi dan Bangunan (PBB) diperoleh dari Dinas Pendapatan Kabupaten Trenggalek</p> | <p>2. <i>The data of land an Building Taxes Revenues from Dinas Pendaptan of Trenggalek Regency</i></p> |
| <p>3. Data Statistik Perbankan bersumber dari Bank-Bank yang berada di wilayah Kabupaten Trenggalek serta dari Perum Pegadaian</p> | <p>3. <i>The Statistics data of banking from all banks in Trenggalek Regency and pown shop service.</i></p> |
| <p>4. Koperasi, terdiri dari KUD dan non KUD. KUD adalah suatu organisasi ekonomi yang berwatak sosial dan merupakan wadah bagi pengembangan berbagai kegiatan ekonomi masyarakat pedesaan yang diselenggarakan oleh dan untuk masyarakat itu sendiri (Inpres No2 Th1978) Non KUD adalah suatu organisasi ekonomi rakyat yang berwatak sosial, beranggotakan orang-orang atau badan hukum koperasi yang merupakan tata susunan ekonomi berbagai usaha bersama berdasarkan azas kekeluargaan</p> | <p>4. <i>Cooperation, consist of KUD and non KUD KUD is social economic organization and It's a place for the development of all economic activities for villagers, which is done by villagers and for villagers (Inpres no 2 TH 1978) Non KUD is a social economic organization, Its member is people or legal cooperation which form economic management from different bussiness bases on family atmosphere principle.</i></p> |
| <p>5. Rata-rata Harga yang Diterima dan Dibayar Petani diperoleh</p> | <p>5. <i>The Rate of prices received and paid by farmer from monthly calculation</i></p> |

dari Pencatatan setiap bulan oleh BPS Kabupaten Trenggalek di sejumlah Kecamatan di wilayah Kabupaten Trenggalek.

by BPS Trenggalek in all districts of Trenggalek Regency

<https://trenggalekkab.bps.go.id>

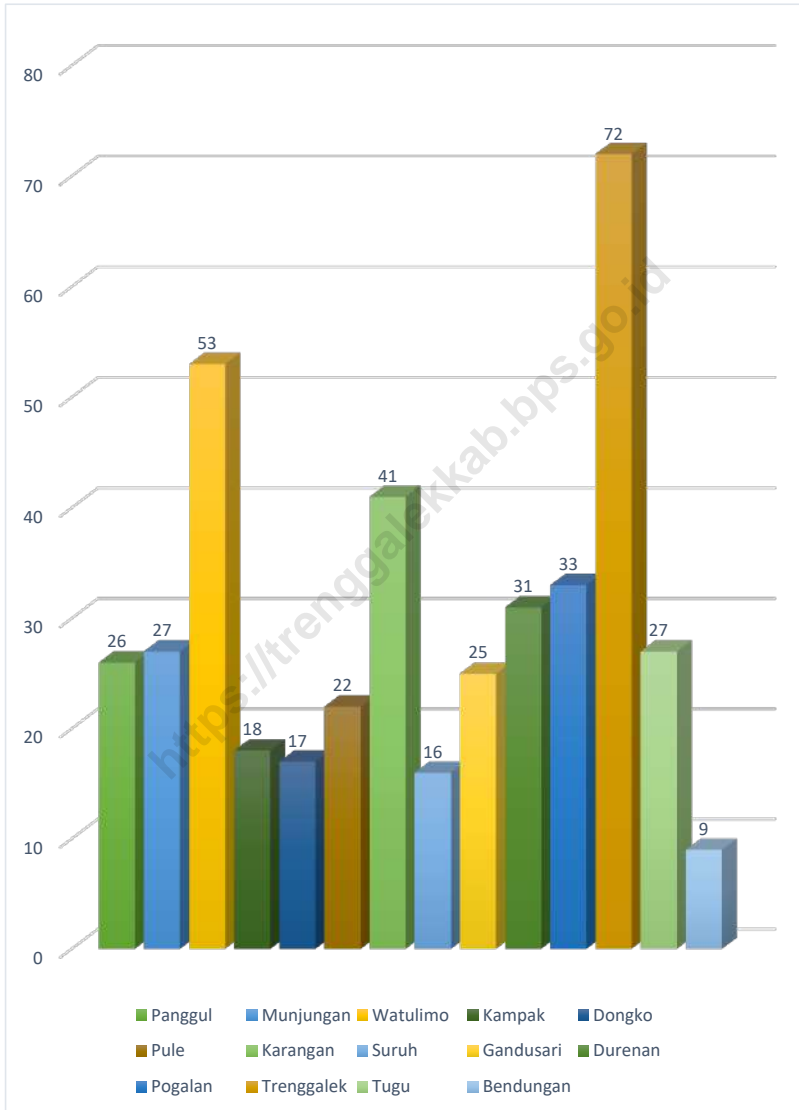
ULASAN

Jumlah Koperasi aktif di tahun 2023 sebanyak 417 unit, sedikit menurun dibandingkan tahun 2022 yaitu sebanyak 420 unit. Koperasi terbanyak berada di Kecamatan Trenggalek dengan 72 unit. Sedangkan kecamatan dengan jumlah koperasi paling sedikit adalah Kecamatan Bendungan dengan 9 unit koperasi.

DESCRIPTION

The number of active cooperatives in 2023 is 417 units, a slight increase compared to 2022, namely 420 units. The largest number of cooperatives is in Trenggalek District with 72 units. meanwhile, the sub-district with 9 cooperative units.

<https://trenggalekkab.bps.go.id>



Sumber/Source: Dinas Koperasi dan Usaha Mikro dan Perdagangan Kabupaten Trenggalek

Gambar 9.1
Figures

Jumlah Koperasi Aktif Menurut Kecamatan di Kabupaten Trenggalek, 2020–2023
Number of Active Cooperative by District in Trenggalek Regency, 2020–2023

Tabel 9.1
Table

Jumlah Koperasi Aktif Menurut Kecamatan di Kabupaten Trenggalek, 2020–2023
Number of Active Cooperative by District in Trenggalek Regency, 2020–2023

Kecamatan District	2020	2021	2022	2023
(1)	(2)	(3)	(4)	(5)
Panggul	29	29	29	26
Munjungan	25	25	28	27
Watulimo	48	50	54	53
Kampak	16	16	17	18
Dongko	14	14	16	17
Pule	20	22	22	22
Karangan	37	38	39	41
Suruh	16	16	16	16
Gandusari	24	25	26	25
Durenan	28	29	31	31
Pogalan	31	31	31	33
Trenggalek	66	71	74	72
Tugu	23	26	27	27
Bendungan	9	9	10	9
Kabupaten Trenggalek	386	401	420	417

Catatan/Note: ...

Sumber/Source: Dinas Koperasi dan Usaha Mikro dan Perdagangan Kabupaten Trenggalek

Tabel 9.2
Table

Jumlah Koperasi Menurut Jenis Koperasi dan Kecamatan di Kabupaten Trenggalek, 2023
Number of Cooperative by Kind of Cooperative and District in Trenggalek Regency, 2023

Kecamatan <i>District</i>	Jenis Koperasi/ Kind of Cooperative					Jumlah <i>Total</i>
	KUD	KPRI	KOPKAR	KOPPAS	Lainnya <i>Other</i>	
(1)	(2)	(3)	(4)	(5)	(6)	(7)
Panggul
Munjungan
Watulimo
Kampak
Dongko
Pule
Karangan
Suruh
Gandusari
Durenan
Pogalan
Trenggalek
Tugu
Bendungan
Kabupaten Trenggalek

Catatan/Note: ...

Sumber/Source: Dinas Koperasi dan Usaha Mikro dan Perdagangan Kabupaten Trenggalek

PENGELUARAN PENDUDUK

POPULATION EXPENDITURE

10

RATA-RATA PENGELUARAN PER KAPITA SEBULAN KABUPATEN TRENGGALEK 2023

MONTHLY AVERAGE EXPENDITURE PER CAPITA TRENGGALEK REGENCY 2023

Rp. 955.199



PRESENTASE PENGELUARAN PERKAPITA MAKANAN KABUPATEN TRENGGALEK 2023

PERCENTAGE OF MONTHLY EXPENDITURE PER CAPITA FOR FOOD IN TRENGGALEK REGENCY 2023

52,28%

Rp. 499.232



PRESENTASE PENGELUARAN PERKAPITA NON MAKANAN KABUPATEN TRENGGALEK 2023

PERCENTAGE OF MONTHLY EXPENDITURE PER CAPITA FOR NON FOOD IN TRENGGALEK REGENCY 2023

47,72%

Rp. 455.796



PENJELASAN TEKNIS

1. Pengeluaran rata-rata per kapita adalah biaya yang dikeluarkan untuk konsumsi semua anggota rumah tangga selama sebulan baik yang berasal dari pembelian, pemberian maupun produksi sendiri dibagi dengan banyaknya anggota rumah tangga dalam rumah tangga tersebut.

TECHNICAL NOTES

1. *Per capita Average Expenditure is the cost spent for all household members consumption during the month, whether from purchasing, giving or own production, divided by the number of household members in the household.*

<https://trenggalekkab.bps.go.id>

ULASAN

Pengeluaran perkapita sebulan di Trenggalek tahun 2023 untuk bukan makanan adalah sebesar Rp455.796. Nilai ini meningkat dibandingkan pengeluaran bukan makanan di tahun 2022 yaitu Rp400.113. Sedangkan untuk pengeluaran bahan makanan, nilainya sedikit lebih besar dibandingkan dengan bukan makanan yaitu sebesar Rp499.323.

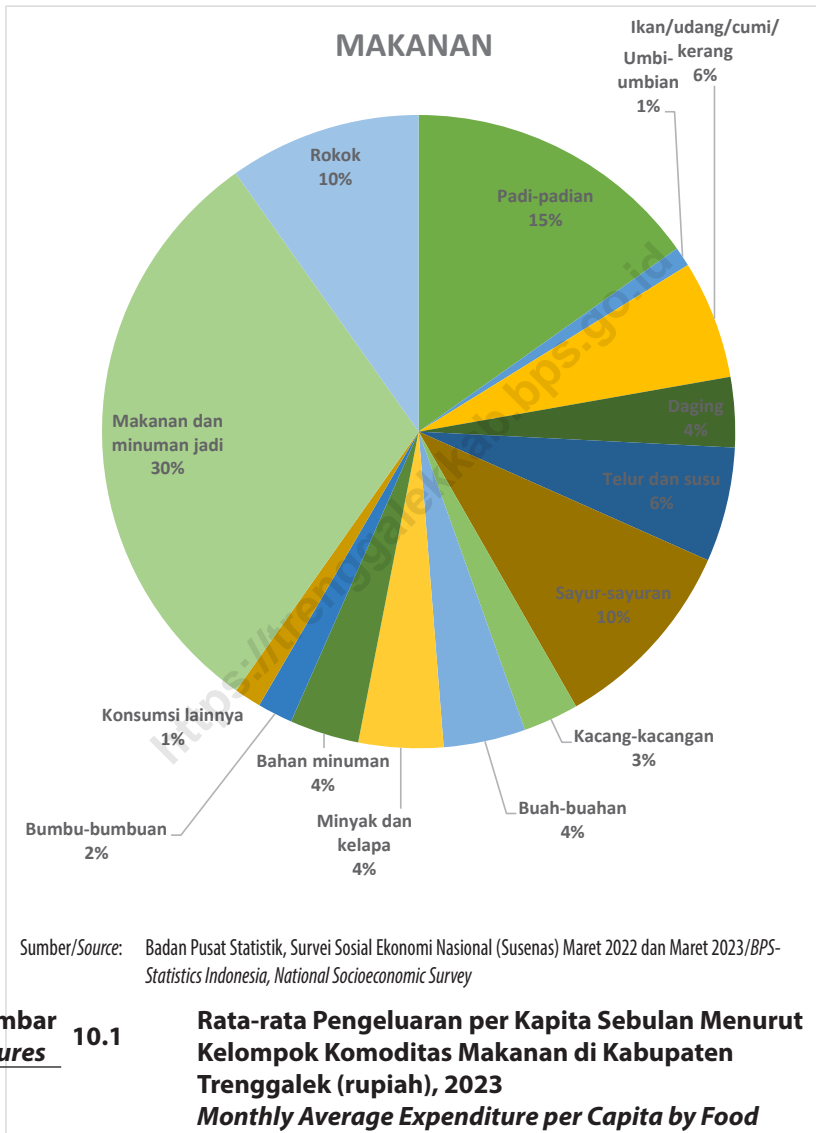
Persentase pengeluaran perkapita untuk makanan pada tahun 2023 sebesar 52,28 persen. Menurun dibandingkan tahun 2022 sebesar 53,47 persen. Sedangkan persentase pengeluaran perkapita untuk non makanan pada tahun 2023 sebesar 47,72 persen, meningkat dibandingkan tahun 2022 yaitu 46,53 persen.

DESCRIPTION

Monthly per capita expenditure in Trenggalek in 2023 for non-food items is IDR 455,796. This value has decreased compared to non-food expenditure in 2022, which is IDR 400,113. Meanwhile, for food expenses, the value is slightly higher than non-food items, which is IDR 459,764.

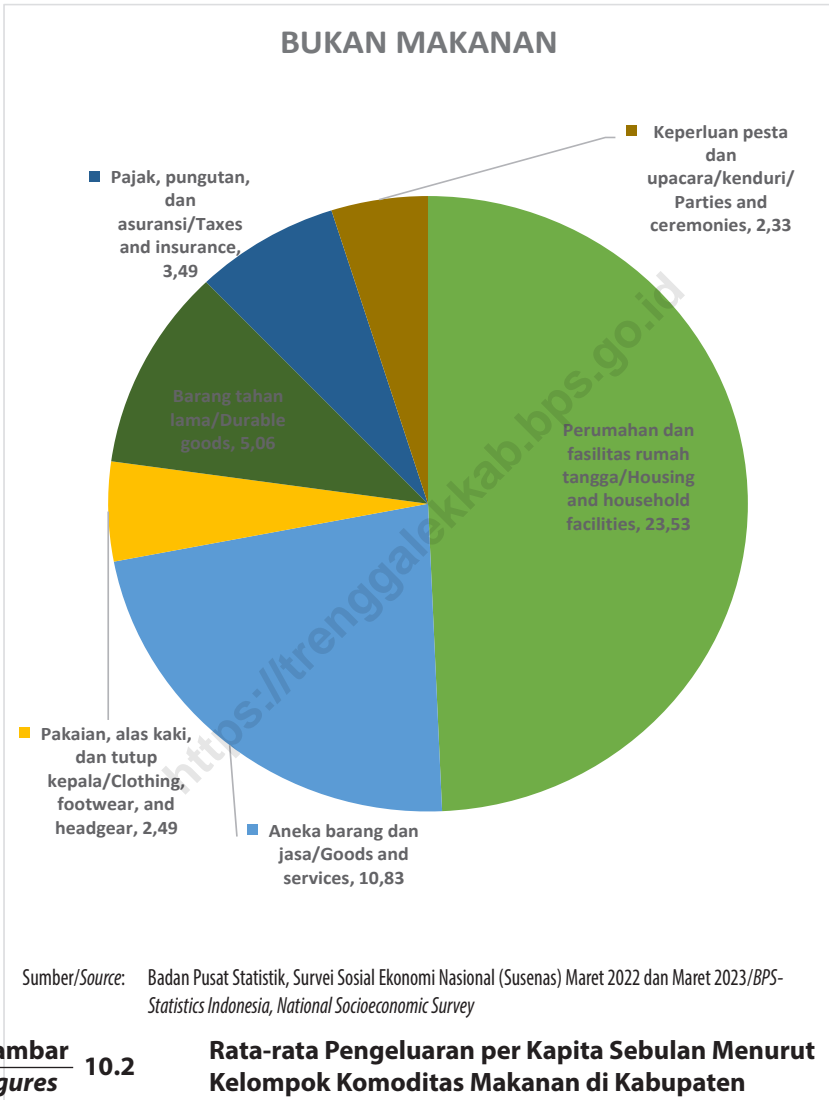
The percentage of per capita spending on food in 2023 is 52.28 percent. An increase compared to 2022 of 53.47 percent. Meanwhile, the percentage of non-food expenditure per capita in 2023 is 47.72 percent, increased compared to 2022, which was 46.53 percent.

<https://trenggalekkab.bps.go.id>



Gambar 10.1
Figures

Rata-rata Pengeluaran per Kapita Sebulan Menurut Kelompok Komoditas Makanan di Kabupaten Trenggalek (rupiah), 2023
Monthly Average Expenditure per Capita by Food Commodity Group in Trenggalek Regency (rupiahs), 2023



Gambar 10.2
Figures

Rata-rata Pengeluaran per Kapita Sebulan Menurut Kelompok Komoditas Makanan di Kabupaten Trenggalek (rupiah), 2023
Monthly Average Expenditure per Capita by Food Commodity Group in Trenggalek Regency (rupiahs), 2023

Tabel
Table 10.1**Rata-rata Pengeluaran per Kapita Sebulan Menurut Kelompok Komoditas di Kabupaten Trenggalek (rupiah), 2022 dan 2023**
Monthly Average Expenditure per Capita by Commodity Group in Trenggalek Regency (rupiahs), 2022 and 2023

Kelompok Komoditas/Commodity Group	2022	2023
(1)	(2)	(3)
Makanan/Food		
Padi-padian/ <i>Cereals</i>	60 335	75 811
Umbi-umbian/ <i>Tubers</i>	4 084	4 919
Ikan/udang/cumi/kerang/ <i>Fish/shrimp/common squid/shells</i>	30 232	30 215
Daging/ <i>Meat</i>	18 131	17 842
Telur dan susu/ <i>Eggs and milk</i>	23 643	29 205
Sayur-sayuran/ <i>Vegetables</i>	44 403	50 197
Kacang-kacangan/ <i>Legumes</i>	12 845	14 170
Buah-buahan/ <i>Fruits</i>	24 531	20 946
Minyak dan kelapa/ <i>Oil and coconut</i>	22 275	21 564
Bahan minuman/ <i>Beverage stuffs</i>	16 200	17 690
Bumbu-bumbuan/ <i>Spices</i>	8 912	8 939
Konsumsi lainnya/ <i>Miscellaneous food items</i>	6 970	6 911
Makanan dan minuman jadi/ <i>Prepared food and beverages</i>	138 211	151 896
Rokok/ <i>Cigarettes</i>	48 992	49 017
Jumlah makanan/Total food	459 764	499 323
Bukan makanan/Non-food		
Perumahan dan fasilitas rumah tangga/ <i>Housing and household facilities</i>	175 184	224 718
Aneka barang dan jasa/ <i>Goods and services</i>	85 415	103 430
Pakaian, alas kaki, dan tutup kepala/ <i>Clothing, footwear, and headgear</i>	19 184	23 760
Barang tahan lama/ <i>Durable goods</i>	52 051	48 323
Pajak, pungutan, dan asuransi/ <i>Taxes and insurance</i>	26 875	33 290
Keperluan pesta dan upacara/kenduri/ <i>Parties and ceremonies</i>	13 824	22 275
Jumlah bukan makanan/Total non-food	372 534	455 796
Jumlah/Total	791 239	955 119

Catatan/Note: ...

Sumber/Source: Badan Pusat Statistik, Survei Sosial Ekonomi Nasional (Susenas) Maret 2022 dan Maret 2023/BPS-Statistics Indonesia, National Socioeconomic Survey

Tabel 10.2
Table

Persentase Pengeluaran per Kapita Sebulan Menurut Kelompok Komoditas di Kabupaten Trenggalek, 2022 dan 2023
Percentage of Monthly Expenditure per Capita by Commodity Group in Trenggalek Regency, 2022 and 2023

Kelompok Komoditas/Commodity Group	2022	2023
(1)	(2)	(3)
Makanan/Food		
Padi-padian/ <i>Cereals</i>	7,02	7,94
Umbi-umbian/ <i>Tubers</i>	0,47	0,52
Ikan/udang/cumi/kerang/ <i>Fish/shrimp/common squid/shells</i>	3,52	3,16
Daging/ <i>Meat</i>	2,11	1,87
Telur dan susu/ <i>Eggs and milk</i>	2,75	3,06
Sayur-sayuran/ <i>Vegetables</i>	5,16	5,26
Kacang-kacangan/ <i>Legumes</i>	1,49	1,48
Buah-buahan/ <i>Fruits</i>	2,85	2,19
Minyak dan kelapa/ <i>Oil and coconut</i>	2,59	2,26
Bahan minuman/ <i>Beverage stuffs</i>	1,88	1,85
Bumbu-bumbuan/ <i>Spices</i>	1,04	0,94
Konsumsi lainnya/ <i>Miscellaneous food items</i>	0,81	0,72
Makanan dan minuman jadi/ <i>Prepared food and beverages</i>	16,07	15,90
Rokok/ <i>Cigarettes</i>	5,7	5,13
Jumlah makanan/Total food	53,47	52,28
Bukan makanan/Non-food		
Perumahan dan fasilitas rumah tangga/ <i>Housing and household facilities</i>	21,07	23,53
Aneka barang dan jasa/ <i>Goods and services</i>	11	10,83
Pakaian, alas kaki, dan tutup kepala/ <i>Clothing, footwear, and headgear</i>	2,63	2,49
Barang tahan lama/ <i>Durable goods</i>	6,74	5,06
Pajak, pungutan, dan asuransi/ <i>Taxes and insurance</i>	3,5	3,49
Keperluan pesta dan upacara/kenduri/ <i>Parties and ceremonies</i>	1,59	2,33
Jumlah bukan makanan/Total non-food	46,53	47,72
Jumlah/Total	100,00	100,00

Catatan/Note: ...

Sumber/Source: Badan Pusat Statistik, Survei Sosial Ekonomi Nasional (Susenas) Maret 2022 dan Maret 2023/BPS-Statistics Indonesia, National Socioeconomic Survey

Tabel
Table 10.3

Golongan Pengeluaran di Kabupaten Trenggalek, 2021-2023
Average Monthly Expenditure Per Capita by Expenditure Group in Trenggalek Regency, 2021-2023

"Golongan Pengeluaran Per Kapita Sebulan (rupiah) Class of Monthly Expenditure per Capita (rupiahs)"	2021	2022	2023
(1)	(2)	(3)	(4)
40% terbawah	400 408	446 043	500 596
40 % tengah	742 249	800 082	862 098
20 % teratas	1 671 187	1 805 853	2 052 384
Rata-rata	791 239	859 877	955 119

Catatan/Note: ...

Sumber/Source: Badan Pusat Statistik, Survei Sosial Ekonomi Nasional (Susenas) Maret/BPS-Statistics Indonesia, National Socioeconomic Survey March

PERDAGANGAN TRADE

11

JUMLAH TOKO DI KABUPATEN TRENGGALEK 2023

NUMBER OF STORE IN TRENGGALEK REGENCY 2023

1.003
TOKO
STORE



JUMLAH PASAR DI KABUPATEN TRENGGALEK 2023

NUMBER OF MARKET IN TRENGGALEK REGENCY 2023

89
PASAR
MARKET



PENJELASAN TEKNIS**TECHNICAL NOTES**

- | | |
|--|--|
| <p>1. Sistem pencatatan Statistik Ekspor dan Impor adalah "General Trade" dengan wilayah pencatatan meliputi seluruh wilayah kepabeanan Indo-nesia.</p> | <p>1. <i>The recording of export and import statistics is based on General Trade System covering all Indonesian customs areas.</i></p> |
| <p>2. Pengesahan dokumen kepabeanan ekspor dan impor dilakukan oleh Bea dan Cukai berdasarkan persetujuan muat/bongkar barang.</p> | <p>2. <i>The legalization of customs export and import documents is conducted by the Customs and Excise Office.</i></p> |
| <p>3. Data ekspor berasal dari dokumen kepabeanan BC 3.0 atau yang disebut dokumen Pemberitahuan Ekspor Barang (PEB) yang diisi oleh eksportir.</p> | <p>3. <i>The export data are compiled based on customs export documents BC 3.0 or known as Export Declarations (PEB), filled by exporters.</i></p> |
| <p>4. Data impor berasal dari dokumen kepabeanan BC 2.0 atau yang disebut dokumen Pemberitahuan Impor Barang (PIB), Pemberitahuan Impor Barang Khusus (PIBK), Pemberitahuan Pabean Free Trade Zone (PPFTZ) dan dokumen kepabeanan BC 2.3 yang mencatat impor barang dari Luar Negeri ke Kawasan Berikat.</p> | <p>4. <i>The import data are compiled based on customs import documents BC 2.0 or known as Import Declarations Form (PIB), Import Declarations Form for Special Commodity (PIBK), Customs Declaration Form for Free Trade Zone (PPFTZ), and customs import documents BC 2.3 which records import goods from foreign country to Bounded Zones Area.</i></p> |
| <p>5. Barang-barang yang dikirim ke luar negeri untuk diolah dicatat sebagai ekspor, sedangkan hasil olahan yang dikembalikan ke Indonesia dicatat sebagai impor.</p> | <p>5. <i>Goods send abroad for processing purposes are recorded as export while its product sent to Indonesia are recorded as import.</i></p> |
| <p>6. Barang-barang luar negeri yang diolah di dalam negeri dicatat sebagai barang impor meskipun</p> | <p>6. <i>Foreign goods processed in Indonesia are still recorded as imports although the products will be</i></p> |

barang olahan tersebut akan kembali ke luar negeri.

7. Barang-barang yang tidak dicakup dalam pencatatan:
 - a. Pakaian dan barang-barang perhiasan penumpang.
 - b. Barang-barang bawaan penumpang dari/ke luar negeri untuk dipakai sendiri, kecuali lemari es, pesawat televisi, dan sebagainya.
 - c. Barang-barang untuk keperluan perwakilan kedutaan suatu negara.
 - d. Barang-barang ekspedisi dan ekshibisi atau pameran.
 - e. Barang-barang untuk militer yang diimpor langsung oleh angkatan bersenjata
 - f. Pembungkus/peti kemas untuk diisi kembali.
 - g. Uang dan surat-surat berharga.
 - h. Barang-barang contoh

8. Sistem pengolahan dokumen impor/ekspor Indonesia adalah sistem "Carry Over" yaitu dokumen di-tunggu selama satu bulan, setelah bulan berjalan, sedangkan do-kumen-dokumen yang terlambat akan diolah pada bulan berikutnya. Dengan demikian dokumen bulan-bulan sebelumnya yang terlambat diterima dan masuk pada bulan berjalan, diperlakukan sebagai n bulan pengolahan.

sent to abroad.

7. *The following goods are not included in the statistics:*
 - a. *Clothings and passengers' jewelry.*
 - b. *Luggage of passengers for own use, except refrigerators, television sets, etc.*
 - c. *Goods imported/exported for the use of foreign representative countries/embassies.*
 - d. *Goods for expeditions, and shows or exhibitions.*
 - e. *Military goods directly imported by the Armed Forces.*
 - f. *Packings/containers to be refilled.*
 - g. *Bank notes and securities*
 - h. *Sample goods*

8. *The carry-over system is used in processing Indonesian export and import documents. Documents are processed one month after the current month, while those received later will be processed for the succeeding month. This means previous documents received in the current month will be treated as processed documents.*

- | | |
|--|--|
| <p>9. Pelabuhan Muat adalah buhan darimana barang diangkut ke luar negeri atau diekspor</p> | <p>9. <i>Port of loading is port where the goods are transported out of the country or exported.</i></p> |
| <p>10. Negara tujuan adalah negara tujuan akhir yang diketahui untuk barang ekspor yang dikirim ke luar negeri</p> | <p>10. <i>Country of destination is country that is known to export goods sent abroad.</i></p> |
| <p>11. Jenis komoditi adalah barang eks-por yang dicatat sesuai kode Harmonized System (HS)</p> | <p>11. <i>Type commodity is exported goods recorded based on Harmonized System (HS) code.</i></p> |

<https://trenggalekkab.bps.go.id>

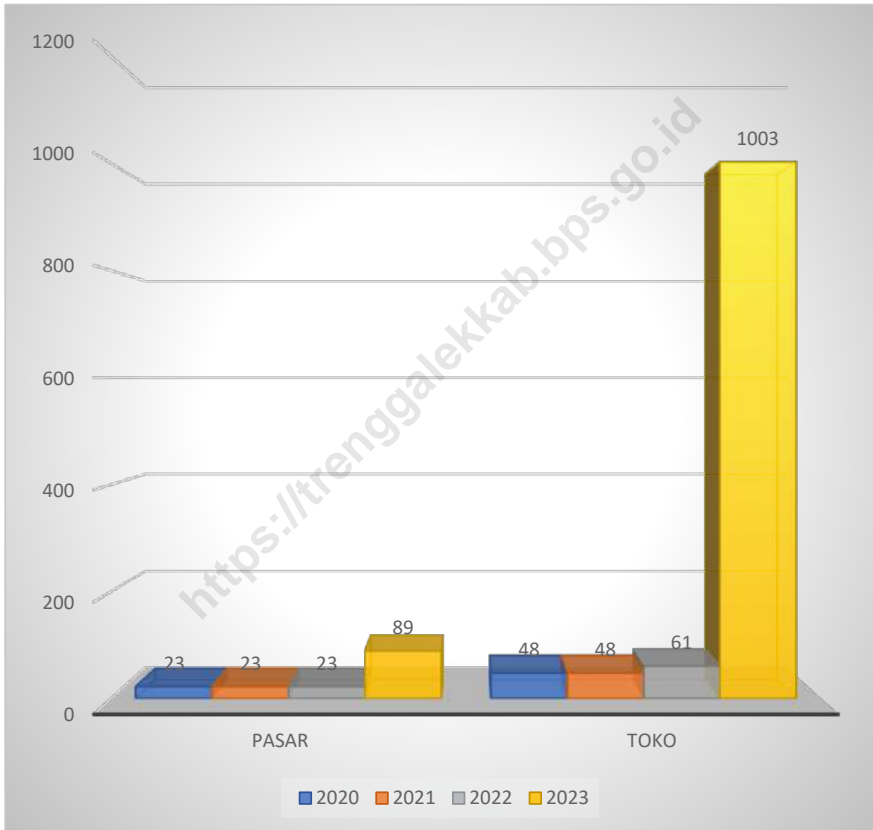
ULASAN

Jumlah Pasar di Kabupaten Trenggalek pada tahun 2023 adalah 89 pasar. Jumlah ini mengalami peningkatan dibandingkan tahun 2022.

DESCRIPTION

The number of markets in Trenggalek Regency in 2023 is 89 markets. This number has increased compared to 2022

<https://trenggalekkab.bps.go.id>



Sumber/Source: Dinas Koperasi dan Usaha Mikro dan Perdagangan Kabupaten Trenggalek

Gambar 11.1
Figures

Jumlah Sarana Perdagangan Menurut Jenisnya di Kabupaten Trenggalek, 2020–2023
Number of Trading Facilities by Type of Facility in Trenggalek Regency, 2020–2023

Tabel 11.1 **Jumlah Sarana Perdagangan Menurut Jenisnya di Kabupaten Trenggalek, 2020–2023**
Table 11.1 **Number of Trading Facilities by Type of Facility in Trenggalek Regency, 2020–2023**

Jenis Sarana Perdagangan Type of Trading Facilities	2020	2021	2022	2023
(1)	(2)	(3)	(4)	(5)
Pasar/Market	23	23	23	89
Toko/Store	48	48	61	1003
Kios
Warung
Jumlah/Total	71	71	84	1092

Catatan/Note: ...

Sumber/Source: Dinas Koperasi dan Usaha Mikro dan Perdagangan Kabupaten Trenggalek

SISTEM NECARA KEUANGAN

SYSTEM OF REGIONAL ACCOUNTS

12



INDUSTRI PUPUK DAN PESTISIDA

13,8%



INDUSTRI TEMBAKAU OLAHAN

5,8%



INDUSTRI PAKAIAN JADI

32,8%



INDUSTRI BARANG LOGAM

9,8%



INDUSTRI MESIN DAN PERLENGKAPANNYA

12,5%



INDUSTRI OBAT-OBATAN

2%



INDUSTRI BAHAN BANGUNAN

23,2%



PENJELASAN TEKNIS**TECHNICAL NOTES**

1. Penghitungan statistik neraca nasional mengikuti buku petunjuk yang diterbitkan oleh Perserikatan Bangsa Bangsa (PBB) dikenal sebagai Sistem Neraca Nasional (SNN). SNN adalah rekomendasi internasional tentang bagaimana menyusun ukuran aktivitas ekonomi yang sesuai dengan standar neraca baku yang didasarkan pada prinsip-prinsip ekonomi. Rekomendasi yang dimaksud dinyatakan dalam sekumpulan konsep, definisi, klasifikasi, dan aturan neraca yang disepakati secara internasional dalam mengukur indikator tertentu seperti Produk Domestik Bruto (PDB). Salah satu bentuk adaptasi pencatatan statistik nasional adalah melakukan perubahan tahun dasar PDB Indonesia dari tahun 2000 ke 2010. Perubahan tahun dasar PDB dilakukan dengan mengadopsi rekomendasi PBB yang tertuang dalam Sistem Neraca Nasional 2008 (SNA 2008).
 2. Produk Domestik Bruto pada tingkat nasional serta Produk Domestik Regional Bruto (PDRB) pada tingkat regional (provinsi) menggambarkan kemampuan suatu wilayah untuk menciptakan nilai tambah pada suatu waktu tertentu. Untuk menyusun PDB maupun PDRB digunakan 2 (dua)
1. *The method used to estimate national accounts statistics is based on the standard guidelines formed by United Nation known as System of National Accounts (SNA). SNA is the internationally agreed standard set of recommendations on how to compile measures of economic activity in accordance with strict accounting conventions based on economic principles. The recommendations are expressed in term of a set of concepts, definitions, classifications and accounting rules that comprise the internationally agreed standard for measuring indicators such as Gross Domestic Product (GDP). One of the improvement in the national statistical system is to rebase GDP form base year 2000 to 2010 in order to capture current economic condition. It is in line with the United Nations (UN) recommendation on 2008 SNA.*
 2. *The basic measure of the value added arising from economic activity is known as Gross Domestic Product at the national level and Gross Regional Domestic Product (GRDP) at the regional level (provinces/regencies/municipalities). To compile these statistics, two approaches have*

pendekatan, yaitu lapangan usaha dan pengeluaran. Keduanya menyajikan komposisi data nilai tambah dirinci menurut sumber kegiatan ekonomi (lapangan usaha) dan menurut komponen penggunaannya. PDB maupun PDRB dari sisi lapangan usaha merupakan penjumlahan seluruh komponen nilai tambah bruto yang mampu diciptakan oleh sektorsektor ekonomi atas berbagai aktivitas produksinya. Sedangkan dari sisi pengeluaran menjelaskan tentang penggunaan dari nilai tambah tersebut.

3. PDB menurut lapangan usaha mengalami perubahan klasifikasi dari 9 lapangan usaha menjadi 17 lapangan usaha. PDB menurut lapangan usaha dirinci menurut total nilai tambah dari seluruh sektor ekonomi yang mencakup lapangan usaha Pertanian, Kehutanan, dan Perikanan; Pertambangan dan Penggalian; Industri Pengolahan; Pengadaan Listrik dan Gas; Pengadaan Air, Pengelolaan Sampah, Limbah dan Daur Ulang; Konstruksi; Perdagangan Besar dan Eceran, Reparasi Mobil dan Sepeda Motor; Transportasi dan Pergudangan; Penyediaan Akomodasi dan Makan Minum; Informasi dan Komunikasi; Jasa Keuangan dan Asuransi; Real Estat; Jasa Perusahaan; Administrasi

been used, i.e. "production approach" and "expenditure approach". The first approach is to measure value added produced by various kinds of economic activities, while the second approach is to measure final uses of the country's output. In other words, GDP/GRDP is the sum of total value added produced by all economic industries (activities) and the way of using it.

3. *GDP by industry classification changes from 9 sectors to 17 industries. GDP by industry is classified by types of economic activities such as Agriculture, Forestry and Fishing; Mining and Quarrying; Manufacturing; Electricity and Gas; Water supply, Sewerage, Waste Management and Remediation Activities; Construction; Wholesale and Retail Trade; Repair of Motor Vehicles and Motorcycles; Transportation and Storage; Accommodation and Food Service Activities; Information and Communication; Financial and Insurance Activities; Real Estate Activities; Business Activities; Public Administration; Defence and Compulsory Social Security; Education; Human Health and Social Work Activities; and Other*

Pemerintahan, Pertahanan dan Jaminan Sosial Wajib; Jasa Pendidikan; Jasa Kesehatan dan Kegiatan Sosial; dan Jasa lainnya.

Services Activities.

4. PDB menurut pengeluaran mengalami perubahan klasifikasi dimana pengeluaran konsumsi Lembaga Non Profit yang Melayani Rumah Tangga (LNPRRT) yang sebelumnya termasuk bagian dari pengeluaran konsumsi rumah tangga menjadi komponen terpisah. Sehingga klasifikasi PDB menurut pengeluaran dirinci menjadi 7 komponen yaitu komponen pengeluaran konsumsi rumah tangga, pengeluaran konsumsi LNPRRT, pengeluaran konsumsi pemerintah, pembentukan modal tetap bruto, perubahan inventori, ekspor barang dan jasa, dan impor barang dan jasa.
 5. Pengeluaran konsumsi rumah tangga mencakup berbagai pengeluaran konsumsi akhir rumah tangga atas barang dan jasa untuk memenuhi kebutuhan individu ataupun kelompok secara langsung. Pengeluaran rumah tangga di sini mencakup makanan dan minuman selain restoran; pakaian, alas kaki dan jasa perawatannya; perumahan dan perlengkapan rumah tangga; kesehatan dan pendidikan; transportasi dan komunikasi; restoran dan hotel serta lainnya.
4. *GDP by expenditure classification changes where consumption expenditure Nonprofit Institutions Serving Households (NPISH) previously included as part of household consumption expenditure is taken out into separate component. So that, GDP by type of expenditures is classified into: household consumption expenditure, NPISH consumption expenditure, government consumption expenditure, gross fixed capital formation, changes in inventories, exports of goods and services, and imports of goods and services.*
 5. *Household consumption expenditures consist of expenditures incurred by households, which are used for both individual or collective needs. Household consumptions are classified into food and beverages other than restaurants; clothing, footwear, and related maintenance services; housing and household equipment; health and education; transport and communication; restaurants and hotels; and others.*

6. Pengeluaran Konsumsi Pemerintah terdiri dari Pengeluaran Konsumsi Individu dan Pengeluaran Konsumsi Kolektif. Barang dan jasa individu merupakan barang dan jasa privat, dimana ciri-ciri barang privat adalah a) Scarcity, yaitu ada kelangkaan/keterbatasan dalam jumlah; b) Excludable consumption, yaitu konsumsi suatu barang dapat dibatasi hanya pada mereka yang memenuhi persyaratan tertentu (biasanya harga); c) Rivalrous competition, yaitu konsumsi oleh satu konsumen akan mengurangi atau menghilangkan kesempatan pihak lain untuk melakukan hal serupa. Contoh barang dan jasa yang dihasilkan pemerintah dan tergolong sebagai barang dan jasa individu adalah jasa pelayanan kesehatan pemerintah di rumah sakit/puskesmas dan jasa pendidikan di sekolah/universitas negeri. Sedangkan barang dan jasa kolektif ekuivalen dengan barang publik yang memiliki ciri a) Non rivalry, yaitu penggunaan satu konsumen terhadap suatu barang tidak mengurangi kesempatan konsumen lain untuk juga mengkonsumsi barang tersebut; b) Non excludable, yaitu apabila suatu barang publik tersedia, maka tidak ada yang dapat menghalangi siapapun untuk memperoleh manfaat dari barang tersebut atau dengan
6. *Government consumption expenditure consists of Individual Consumption Expenditure and Collective Consumption iture. Individual goods and services are private goods and services, which the characteristics of private goods is a) Scarcity, that there is a scarcity /limited in number; b) Excludable consumption, the consumption of goods can be limited only to those who meet certain requirements (usually the price); c) Rivalrous competition, ie consumption by the consumer will reduce or eliminate the chance of another party to do so. Examples of goods and services produced by government and classified as goods and services of individuals is the government health services in hospitals/health centers and education services in schools/ universities. Collective goods and services equivalent to public goods characterized by a) Nonrivalry, na mely the use of a consumer for an item does not reduce the chance of another consumer to also consume goods; b) Nonexcludable, i.e. when a public good available, then no thing can hinder anyone to benefit from the goods or in other words everyone has access to the goods. Examples of goods and services produced by government and classified as collective goods and services is carried military defense services and the police's security.*

kata lain setiap orang memiliki akses ke barang tersebut. Contoh barang dan jasa yang dihasilkan pemerintah dan tergolong sebagai barang dan jasa kolektif adalah jasa pertahanan yang dilakukan TNI dan keamanan yang dilakukan kepolisian.

7. Pembentukan Modal Tetap Bruto (PMTB) mencakup pengadaan, pembuatan, dan pembelian barang modal. Barang modal dimaksud adalah barang-barang yang digunakan untuk proses produksi, tahan lama atau yang mempunyai umur pemakaian lebih dari satu tahun seperti bangunan, mesin-mesin dan alat angkutan. Termasuk pula di sini perbaikan besar (berat) yang sifatnya memperpanjang umur atau mengubah bentuk atau kapasitas barang modal tersebut. Pengeluaran barang modal untuk keperluan militer juga dicakup sebagai PMTB. Klasifikasi komponen PMTB dibagi menjadi 6 (enam) sub komponen yaitu Konstruksi; Mesin dan Peralatan; Kendaraan; Peralatan Lainnya; Cultivated Biological Resources (CBR) dan Produk Kekayaan Intelektual.
 8. Ekspor barang dan jasa merupakan transaksi perdagangan barang dan jasa dari penduduk (residen) ke bukan penduduk (nonresiden). Impor barang dan jasa adalah
7. *Gross Fixed Capital Formation (GFCF) includes procurement, manufacture, and the purchase of capital goods. Capital goods are goods which are used for the production process, durable or have a service life of more than one year such as buildings, machinery, and transportation equipment. Including here: huge improvement that are to extend the life or changing the shape or the capacity of the capital goods. Capital expenditures for military purposes are also covered as GFCF. GFCF component are classified into six subcomponents: Construction; Machinery and Equipment; vehicle; Other equipment; Cultivated Biological Resources (CBR) and Intellectual Property Product.*
 8. *Exports of goods and services consist of transactions of goods and services from residents to nonresidents. Imports of goods and services consist of transaction of*

transaksi perdagangan dari bukan penduduk ke penduduk. Ekspor atau impor barang terjadi pada saat terjadi perubahan hak kepemilikan barang antara penduduk dengan bukan penduduk (dengan atau tanpa perpindahan fisik barang tersebut). Pada PDB dengan tahun dasar 2010, ekspor dan impor barang dirinci menjadi nonmigas dan migas.

goods and services from nonresidents to residents. Exports and imports of goods occur when there are changes in ownership of goods between residents and non residents (with or without physical movements of goods across frontiers). On the GDP at 2010 basic year, exports and imports of goods specified into non oil and gas and oil and gas.

9. Produk Domestik Bruto maupun agregat turunannya disajikan dalam 2 (dua) versi penilaian, yaitu atas dasar "harga berlaku" dan atas dasar "harga konstan". Disebut sebagai harga berlaku karena seluruh agregat dinilai dengan menggunakan harga pada tahun berjalan, sedangkan harga konstan penilaiannya didasarkan kepada harga satu tahun dasar tertentu, dalam publikasi ini digunakan harga tahun 2010.

9. *GDP and its aggregations are presented in two forms: at current market prices and at constant base year market prices. In presenting current market prices, all aggregates are valued at current market prices, while base year constant market prices are shown by valuing all aggregates at fixed base year prices. Year of 2010 is used as the base year in this publication.*

10. Laju pertumbuhan Produk Domestik Bruto diperoleh dari perhitungan PDB atas dasar harga konstan. Diperoleh dengan cara mengurangi nilai PDB pada tahun ke-n terhadap nilai pada tahun ke n-1 (tahun sebelumnya), dibagi dengan nilai pada tahun ke n-1, dikalikan dengan 100 persen. Laju pertumbuhan menunjukkan perkembangan agregat

10. *Growth rate of Gross Domestic Product is derived from GDP at constant market prices. It is obtained by subtracting the value of GDP year n with the value of GDP year n1, divided by the value of GDP year n1 then multiplied by 100 percent. The growth rate of GDP explains the income growth during the given period.*

pendapatan dari dari satu waktu terhadap waktu sebelumnya.

<https://trenggalekkab.bps.go.id>

ULASAN

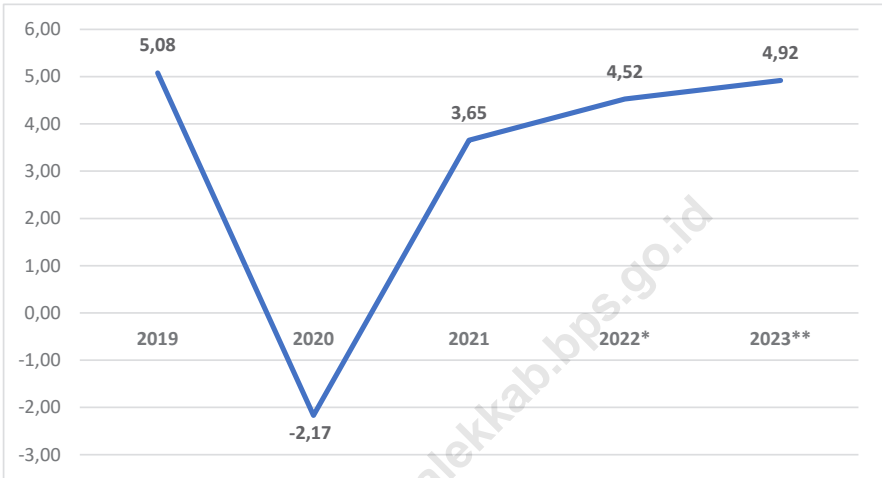
Produk Domestik Regional Bruto (PDRB) Atas dasar Harga Berlaku tahun 2023 sebesar Rp 22.740,05 miliar. Nilai ini meningkat dibandingkan PDRB atas dasar harga berlaku tahun 2022. Kondisi perekonomian yang meningkat salah satunya merupakan akibat pandemi Covid19 yang mulai mereda. Dari nilai PDRB tersebut sektor pertanian masih jadi penopang utama perekonomian Kabupaten Trenggalek di tahun 2023 dengan sumbangannya mencapai 25,98 persen. Dua sektor penyumbang terbesar PDRB berikutnya adalah industri pengolahan dan perdagangan besar dan eceran, reparasi mobil dan sepeda motor. Sumbangan dari kedua sektor tersebut berturut turut sebesar 18,51 dan 16,14 persen.

Laju Pertumbuhan PDRB Kabupaten Trenggalek mencapai 4,92 persen. Sektor yang mengalami pertumbuhan yang tinggi adalah transportasi dan pergudangan serta sektor Jasa Lainnya

DESCRIPTION

Gross Regional Domestic Product (GRDP) based on current prices in 2023 is IDR 22,740.05 billion. This value has increased compared to GRDP at current prices in 2022. One of the improving economic conditions is the result of the Covid19 pandemic which has begun to subside. Of the GRDP value, the agricultural sector will still be the main support for Trenggalek Regency's economy in 2023 with a contribution of 25.98 percent. The next two largest contributors to GRDP are the manufacturing industry and wholesale and retail trade, car and motorcycle repair. Contributions from the two sectors were 18.51 and 16.14 percent respectively.

GRDP growth rate of Trenggalek Regency reached 4.92 percent. Sectors that experienced high growth were transportation and warehousing as well as the Other Services sector



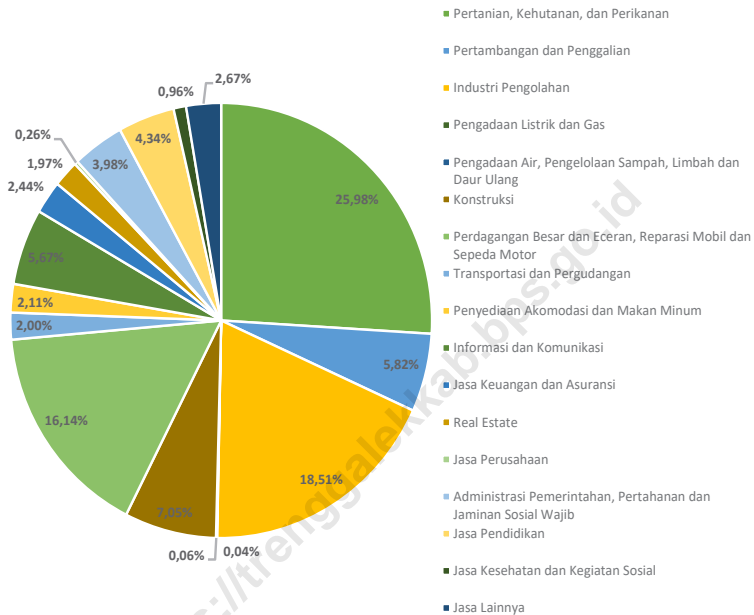
Catatan/Note: 2022: Angka Sementara / Preliminary Figures

2023 : Angka Sangat Sementara / Very Preliminary Figures

Sumber/Source: Badan Pusat Statistik, berbagai sensus, survei dan sumber lain/BPS-Statistics Indonesia, various census, survey, and other sources

Gambar
Figures 12.1

**Laju Pertumbuhan Produk Domestik Regional
Bruto Atas Dasar Harga Konstan 2010 di Kabupaten
Trenggalek (persen), 2019–2023**
**Growth Rate of Gross Regional Domestic Product at 2010
Constant Market Prices in Trenggalek Regency (percent),
2019–2023**



Catatan/Note: 2023 : Angka Sangat Sementara / Very Preliminary Figures
 Sumber/Source: Badan Pusat Statistik, berbagai sensus, survei dan sumber lain/BPS-Statistics Indonesia, various census, survey, and other sources

Gambar 12.2
Figures

Distribusi Persentase Produk Domestik Regional Bruto Atas Dasar Harga Berlaku Menurut Lapangan Usaha di Kabupaten Trenggalek, 2023
Percentage Distribution of Gross Regional Domestic Product at Current Market Prices by Industry in Trenggalek Regency, 2023

Tabel
Table 12.1.

**Produk Domestik Regional Bruto Atas Dasar Harga
Berlaku Menurut Lapangan Usaha di Kabupaten
Trenggalek (juta rupiah), 2019–2023**
*Gross Regional Domestic Product at Current Market Prices
by Industry in Trenggalek Regency (million rupiahs),
2019–2023*

Lapangan Usaha/Industry	2019	2020	2021	2022*	2023**
(1)	(2)	(3)	(4)	(5)	(6)
A Pertanian, Kehutanan, dan Perikanan/ <i>Agriculture, Forestry, and Fishing</i>	5.051.028,68	5.136.532,00	5.183.223,25	5.406.987,62	5.907.424,43
B Pertambangan dan Penggalian/ <i>Mining and Quarrying</i>	1.146.436,26	1.081.922,31	1.116.800,71	1.253.507,38	1.323.148,49
C Industri Pengolahan/ <i>Manufacturing</i>	2.992.868,21	3.081.133,42	3.452.704,17	3.822.709,15	4.208.800,11
D Pengadaan Listrik dan Gas/ <i>Electricity and Gas</i>	6.851,70	6.888,28	7.181,91	7.830,75	8.312,77
E Pengadaan Air; Pengelolaan Sampah, Limbah, dan Daur Ulang/ <i>Water Supply; Sewerage, Waste Management, and Remediation Activities</i>	9.845,03	10.340,03	11.049,92	12.218,48	12.641,40
F Konstruksi/ <i>Construction</i>	1.406.591,85	1.305.160,12	1.321.956,06	1.503.784,31	1.602.886,54
G Perdagangan Besar dan Eceran; Reparasi Mobil dan Sepeda Motor/ <i>Wholesale and Retail Trade; Repair of Motor Vehicles and Motorcycles</i>	3.007.036,52	2.745.155,69	2.980.651,17	3.352.312,30	3.670.844,06
H Transportasi dan Pergudangan/ <i>Transportation and Storage</i>	294.478,22	278.969,88	307.396,21	381.431,74	454.258,28
I Penyediaan Akomodasi dan Makan Minum/ <i>Accommodation and Food Service Activities</i>	383.458,22	354.862,69	381.178,68	429.214,50	480.698,69
J Informasi dan Komunikasi/ <i>Information and Communication</i>	979.130,23	1.059.623,18	1.122.695,90	1.197.805,34	1.289.188,77

Lanjutan Tabel/*Continued Table 12.1*

Lapangan Usaha/Industry		2019	2020	2021	2022*	2023**
(1)		(2)	(3)	(4)	(5)	(6)
K	Jasa Keuangan dan Asuransi/ <i>Financial and Insurance Activities</i>	491.864,66	490.400,74	497.702,86	529.518,38	555.497,61
L	Real Estat/ <i>Real Estate Activities</i>	379.545,47	393.890,38	406.129,66	433.445,79	448.786,69
M,N	Jasa Perusahaan/ <i>Business Activities</i>	50.737,87	47.655,74	49.444,13	53.855,61	59.553,54
O	Administrasi Pemerintahan, Pertahanan, dan Jaminan Sosial Wajib/ <i>Public Administration and Defence; Compulsory Social Security</i>	838.079,18	838.051,04	836.766,50	865.966,64	905.158,68
P	Jasa Pendidikan/ <i>Education</i>	844.612,44	871.533,75	873.032,47	899.119,82	986.786,98
Q	Jasa Kesehatan dan Kegiatan Sosial/ <i>Human Health and Social Work Activities</i>	162.334,89	178.316,96	191.021,74	203.174,31	218.160,23
R,S,T,U	Jasa Lainnya/ <i>Other Services Activities</i>	508.292,26	434.025,05	459.311,20	529.429,80	607.903,30
Produk Domestik Regional Bruto/<i>Gross Regional Domestic Product</i>		18.553.191,68	18.314.461,26	19.198.246,56	20.882.311,90	22.740.050,56

Catatan/Note: 2022: Angka Sementara / *Preliminary Figures*

2023 : Angka Sangat Sementara / *Very Preliminary Figures*

Sumber/Source: Badan Pusat Statistik, berbagai sensus, survei dan sumber lain/*BPS-Statistics Indonesia, various census, survey, and other sources*

Tabel
Table 12.2

Produk Domestik Regional Bruto Atas Dasar Harga Konstan 2010 Menurut Lapangan Usaha di Kabupaten Trenggalek (juta rupiah), 2019–2023
Gross Regional Domestic Product at 2010 Constant Market Prices by Industry in Trenggalek Regency (million rupiahs), 2019–2023

Lapangan Usaha/Industry		2019	2020	2021	2022*	2023**
(1)		(2)	(3)	(4)	(5)	(6)
A	Pertanian, Kehutanan, dan Perikanan/ <i>Agriculture, Forestry, and Fishing</i>	3.039.096,92	3.042.010,94	3.020.035,43	2.975.958,21	3.056.778,53
B	Pertambangan dan Penggalian/ <i>Mining and Quarrying</i>	774.844,14	727.139,38	737.034,19	795.147,10	812.559,84
C	Industri Pengolahan/ <i>Manufacturing</i>	2.103.698,44	2.155.010,07	2.351.544,58	2.512.940,02	2.687.115,91
D	Pengadaan Listrik dan Gas/ <i>Electricity and Gas</i>	5.498,17	5.533,47	5.690,89	6.093,33	6.382,58
E	Pengadaan Air; Pengelolaan Sampah, Limbah, dan Daur Ulang/ <i>Water Supply; Sewerage, Waste Management, and Remediation Activities</i>	7.764,52	8.149,47	8.698,84	9.195,88	9.447,47
F	Konstruksi/ <i>Construction</i>	989.897,23	918.126,02	920.363,36	994.131,62	1.032.955,91
G	Perdagangan Besar dan Eceran; Reparasi Mobil dan Sepeda Motor/ <i>Wholesale and Retail Trade; Repair of Motor Vehicles and Motorcycles</i>	2.219.967,24	2.010.830,85	2.160.870,73	2.308.953,96	2.441.338,25
H	Transportasi dan Pergudangan/ <i>Transportation and Storage</i>	210.415,44	199.068,96	217.938,09	254.829,33	280.414,60
I	Penyediaan Akomodasi dan Makan Minum/ <i>Accommodation and Food Service Activities</i>	258.222,86	236.081,17	241.642,22	263.352,45	284.678,70
J	Informasi dan Komunikasi/ <i>Information and Communication</i>	853.079,61	919.657,87	971.682,46	1.029.079,91	1.096.771,60

Lanjutan Tabel/*Continued Table 12.2*

Lapangan Usaha/ <i>Industry</i>		2019	2020	2021	2022*	2023**
(1)		(2)	(3)	(4)	(5)	(6)
K	Jasa Keuangan dan Asuransi/ <i>Financial and Insurance Activities</i>	336.061,19	334.749,01	337.865,72	342.309,44	350.147,94
L	Real Estat/ <i>Real Estate Activities</i>	285.395,60	295.245,68	303.526,76	318.542,85	325.555,91
M,N	Jasa Perusahaan/ <i>Business Activities</i>	33.976,69	31.726,46	32.451,05	34.229,14	36.900,80
O	Administrasi Pemerintahan, Pertahanan, dan Jaminan Sosial Wajib/ <i>Public Administration and Defence; Compulsory Social Security</i>	546.354,23	531.895,69	532.770,45	535.751,02	540.473,35
P	Jasa Pendidikan/ <i>Education</i>	611.431,47	629.240,05	639.389,48	646.988,69	690.221,70
Q	Jasa Kesehatan dan Kegiatan Sosial/ <i>Human Health and Social Work Activities</i>	127.162,67	138.509,59	146.420,63	149.975,19	156.091,09
R,S,T,U	Jasa Lainnya/ <i>Other Services Activities</i>	376.588,54	319.410,37	331.093,60	367.929,40	404.228,87
Produk Domestik Regional Bruto/<i>Gross Regional Domestic Product</i>		12.779.454,95	12.502.385,05	12.959.018,50	13.545.407,55	14.212.063,03

Catatan/*Note*: 2022: Angka Sementara / *Preliminary Figures*

2023 : Angka Sangat Sementara / *Very Preliminary Figures*

Sumber/*Source*: Badan Pusat Statistik, berbagai sensus, survei dan sumber lain/*BPS-Statistics Indonesia, various census, survey, and other sources*

Tabel
Table 12.3

Distribusi Persentase Produk Domestik Regional Bruto Atas Dasar Harga Berlaku Menurut Lapangan Usaha di Kabupaten Trenggalek, 2019–2023
Percentage Distribution of Gross Regional Domestic Product at Current Market Prices by Industry in Trenggalek Regency, 2019–2023

Lapangan Usaha/ <i>Industry</i>	2019	2020	2021	2022*	2023**
(1)	(2)	(3)	(4)	(5)	(6)
A Pertanian, Kehutanan, dan Perikanan/ <i>Agriculture, Forestry, and Fishing</i>	27,22	28,05	27,00	25,89	25,98
B Pertambangan dan Penggalian/ <i>Mining and Quarrying</i>	6,18	5,91	5,82	6,00	5,82
C Industri Pengolahan/ <i>Manufacturing</i>	16,13	16,82	17,98	18,31	18,51
D Pengadaan Listrik dan Gas/ <i>Electricity and Gas</i>	0,04	0,04	0,04	0,04	0,04
E Pengadaan Air; Pengelolaan Sampah, Limbah, dan Daur Ulang/ <i>Water Supply; Sewerage, Waste Management, and Remediation Activities</i>	0,05	0,06	0,06	0,06	0,06
F Konstruksi/ <i>Construction</i>	7,58	7,13	6,89	7,20	7,05
G Perdagangan Besar dan Eceran; Reparasi Mobil dan Sepeda Motor/ <i>Wholesale and Retail Trade; Repair of Motor Vehicles and Motorcycles</i>	16,21	14,99	15,53	16,05	16,14
H Transportasi dan Pergudangan/ <i>Transportation and Storage</i>	1,59	1,52	1,60	1,83	2,00
I Penyediaan Akomodasi dan Makan Minum/ <i>Accommodation and Food Service Activities</i>	2,07	1,94	1,99	2,06	2,11
J Informasi dan Komunikasi/ <i>Information and Communication</i>	5,28	5,79	5,85	5,74	5,67
K Jasa Keuangan dan Asuransi/ <i>Financial and Insurance Activities</i>	2,65	2,68	2,59	2,54	2,44

Lanjutan Tabel/*Continued Table* 12.3

Lapangan Usaha/ <i>Industry</i>		2019	2020	2021	2022*	2023**
(1)		(2)	(3)	(4)	(5)	(6)
L	Real Estat/ <i>Real Estate Activities</i>	2,05	2,15	2,12	2,08	1,97
M,N	Jasa Perusahaan/ <i>Business Activities</i>	0,27	0,26	0,26	0,26	0,26
O	Administrasi Pemerintahan, Pertahanan, dan Jaminan Sosial Wajib/ <i>Public Administration and Defence; Compulsory Social Security</i>	4,52	4,58	4,36	4,15	3,98
P	Jasa Pendidikan/ <i>Education</i>	4,55	4,76	4,55	4,31	4,34
Q	Jasa Kesehatan dan Kegiatan Sosial/ <i>Human Health and Social Work Activities</i>	0,87	0,97	0,99	0,97	0,96
R,S,T,U	Jasa Lainnya/ <i>Other Services Activities</i>	2,74	2,37	2,39	2,54	2,67
Produk Domestik Regional Bruto/<i>Gross Regional Domestic Product</i>		100,00	100,00	100,00	100,00	100,00

Catatan/*Note*: 2022: Angka Sementara / *Preliminary Figures*
 2023 : Angka Sangat Sementara / *Very Preliminary Figures*

Sumber/*Source*: Badan Pusat Statistik, berbagai sensus, survei dan sumber lain/*BPS-Statistics Indonesia, various census, survey, and other sources*

Tabel
Table 12.4

Laju Pertumbuhan Produk Domestik Regional Bruto Atas Dasar Harga Konstan 2010 Menurut Lapangan Usaha di Kabupaten Trenggalek (persen), 2019–2023
Growth Rate of Gross Regional Domestic Product at 2010 Constant Market Prices by Industry in Trenggalek Regency (percent), 2019–2023

Lapangan Usaha/ <i>Industry</i>	2019	2020	2021	2022*	2023**
(1)	(2)	(3)	(4)	(5)	(6)
A Pertanian, Kehutanan, dan Perikanan/ <i>Agriculture, Forestry, and Fishing</i>	0,48	0,10	-0,72	(1,46)	2,72
B Pertambangan dan Penggalian/ <i>Mining and Quarrying</i>	1,32	-6,16	1,36	7,88	2,19
C Industri Pengolahan/ <i>Manufacturing</i>	9,29	2,44	9,12	6,86	6,93
D Pengadaan Listrik dan Gas/ <i>Electricity and Gas</i>	6,93	0,64	2,84	7,07	4,75
E Pengadaan Air; Pengelolaan Sampah, Limbah, dan Daur Ulang/ <i>Water Supply; Sewerage, Waste Management, and Remediation Activities</i>	5,29	4,96	6,74	5,71	2,74
F Konstruksi/ <i>Construction</i>	6,37	-7,25	0,24	8,02	3,91
G Perdagangan Besar dan Eceran; Reparasi Mobil dan Sepeda Motor/ <i>Wholesale and Retail Trade; Repair of Motor Vehicles and Motorcycles</i>	5,94	-9,42	7,46	6,85	5,73
H Transportasi dan Pergudangan/ <i>Transportation and Storage</i>	9,91	-5,39	9,48	16,93	10,04
I Penyediaan Akomodasi dan Makan Minum/ <i>Accommodation and Food Service Activities</i>	7,46	-8,57	2,36	8,98	8,10
J Informasi dan Komunikasi/ <i>Information and Communication</i>	7,72	7,80	5,66	5,91	6,58
K Jasa Keuangan dan Asuransi/ <i>Financial and Insurance Activities</i>	4,76	-0,39	0,93	1,32	2,29

Lanjutan Tabel/*Continued Table* 12.4

Lapangan Usaha/ <i>Industry</i>		2019	2020	2021	2022*	2023**
(1)		(2)	(3)	(4)	(5)	(6)
L	Real Estat/ <i>Real Estate Activities</i>	6,09	3,45	2,80	4,95	2,20
M,N	Jasa Perusahaan/ <i>Business Activities</i>	7,01	-6,62	2,28	5,48	7,81
O	Administrasi Pemerintahan, Pertahanan, dan Jaminan Sosial Wajib/ <i>Public Administration and Defence; Compulsory Social Security</i>	3,95	-2,65	0,16	0,56	0,88
P	Jasa Pendidikan/ <i>Education</i>	7,53	2,91	1,61	1,19	6,68
Q	Jasa Kesehatan dan Kegiatan Sosial/ <i>Human Health and Social Work Activities</i>	9,43	8,92	5,71	2,43	4,08
R,S,T,U	Jasa Lainnya/ <i>Other Services Activities</i>	6,65	-15,18	3,66	11,13	9,87
Produk Domestik Regional Bruto/<i>Gross Regional Domestic Product</i>		5,08	-2,17	3,65	4,52	4,92

Catatan/*Note*: 2022: Angka Sementara / *Preliminary Figures*

2023 : Angka Sangat Sementara / *Very Preliminary Figures*

Sumber/*Source*: Badan Pusat Statistik, berbagai sensus, survei dan sumber lain/*BPS-Statistics Indonesia, various census, survey, and other sources*

Tabel
Table 12.5

Produk Domestik Regional Bruto Atas Dasar Harga Berlaku Menurut Jenis Pengeluaran di Kabupaten Trenggalek (juta rupiah), 2019–2023
Gross Regional Domestic Product at Current Market Prices by Type of Expenditure in Trenggalek Regency (million rupiahs), 2019–2023

Jenis Pengeluaran Type of Expenditure	2019	2020	2021	2022*	2023**
(1)	(2)	(3)	(4)	(5)	(6)
Pengeluaran Konsumsi Rumah Tangga Household Consumption Expenditure	13.285.972,42	13.147.519,59	13.517.409,67	14.600.141,00	16.505.807,73
Pengeluaran Konsumsi LNPRT NPISH Consumption Expenditure	756.933,18	766.834,80	798.554,02	845.728,17	928.847,74
Pengeluaran Konsumsi Pemerintah Government Consumption Expenditure	2.122.614,79	1.928.475,85	1.972.946,86	1.871.428,57	1.958.290,82
Pembentukan Modal Tetap Bruto Gross Fixed Capital Formation	3.704.379,28	3.514.368,90	3.640.454,82	3.857.733,79	4.264.635,44
Perubahan Inventori Changes in Inventories	19.044,14	7.788,69	8.469,34	9.229,99	9.557,24
Net Ekspor Barang dan Jasa Net Exports of Goods and Services	-1.335.752,13	-1.050.526,57	-739.588,15	-301.949,63	-927.088,41
Produk Domestik Regional Bruto Gross Regional Domestic Product	18.553.191,68	18.314.461,26	19.198.246,56	20.882.311,90	22.740.050,56

Catatan/Note: 2022: Angka Sementara / Preliminary Figures

2023 : Angka Sangat Sementara / Very Preliminary Figures

Sumber/Source: Badan Pusat Statistik, berbagai sensus, survei dan sumber lain/BPS-Statistics Indonesia, various census, survey, and other sources

Tabel
Table 12.6

Produk Domestik Regional Bruto Atas Dasar Harga Konstan 2010 Menurut Jenis Pengeluaran di Kabupaten Trenggalek (juta rupiah), 2019–2023
Gross Regional Domestic Product at 2010 Constant Market Prices by Type of Expenditure in Trenggalek Regency (million rupiahs), 2019–2023

Jenis Pengeluaran Type of Expenditure	2019	2020	2021	2022*	2023**
(1)	(2)	(3)	(4)	(5)	(6)
Pengeluaran Konsumsi Rumah Tangga Household Consumption Expenditure	9.171.682,30	8.964.938,65	9.133.812,14	9.538.311,41	9.974.055,68
Pengeluaran Konsumsi LNPRT NPISH Consumption Expenditure	456.163,46	457.191,42	467.636,63	488.081,85	537.300,72
Pengeluaran Konsumsi Pemerintah Government Consumption Expenditure	1.195.583,60	1.136.665,97	1.136.763,41	1.137.517,47	1.162.217,73
Pembentukan Modal Tetap Bruto Gross Fixed Capital Formation	2.552.738,41	2.408.146,72	2.438.398,15	2.471.405,76	2.602.717,63
Perubahan Inventori Changes in Inventories	10.313,23	4.140,62	4.419,62	4.658,62	4.603,31
Net Ekspor Barang dan Jasa Net Exports of Goods and Services	-756.791,09	-756.791,09	-756.791,09	-756.791,09	-756.791,09
Produk Domestik Regional Bruto Gross Regional Domestic Product	12.779.454,95	12.502.385,05	12.959.018,50	13.545.407,55	14.212.063,03

Catatan/Note: 2022: Angka Sementara / Preliminary Figures

2023 : Angka Sangat Sementara / Very Preliminary Figures

Sumber/Source: Badan Pusat Statistik, berbagai sensus, survei dan sumber lain/BPS-Statistics Indonesia, various census, survey, and other sources

Tabel
Table 12.7

Distribusi Persentase Produk Domestik Regional Bruto Atas Dasar Harga Berlaku Menurut Jenis Pengeluaran di Kabupaten Trenggalek, 2019–2023
Percentage Distribution of Gross Regional Domestic Product at Current Market Prices by Type of Expenditure in Trenggalek Regency, 2019–2023

Jenis Pengeluaran Type of Expenditure	2019	2020	2021	2022*	2023**
(1)	(2)	(3)	(4)	(5)	(6)
Pengeluaran Konsumsi Rumah Tangga <i>Household Consumption Expenditure</i>	71,61	71,79	70,41	69,92	72,58
Pengeluaran Konsumsi LNPRT <i>NPISH Consumption Expenditure</i>	4,08	4,19	4,16	4,05	4,08
Pengeluaran Konsumsi Pemerintah <i>Government Consumption Expenditure</i>	11,44	10,53	10,28	8,96	8,61
Pembentukan Modal Tetap Bruto <i>Gross Fixed Capital Formation</i>	19,97	19,19	18,96	18,47	18,75
Perubahan Inventori <i>Changes in Inventories</i>	0,10	0,04	0,04	0,04	0,04
Net Ekspor Barang dan Jasa <i>Net Exports of Goods and Services</i>	-7,20	-5,74	-3,85	-1,45	-4,08
Produk Domestik Regional Bruto Gross Regional Domestic Product	100,00	100,00	100,00	100,00	100,00

Catatan/Note: 2022: Angka Sementara / *Preliminary Figures*

2023 : Angka Sangat Sementara / *Very Preliminary Figures*

Sumber/Source: Badan Pusat Statistik, berbagai sensus, survei dan sumber lain/BPS-Statistics Indonesia, various census, survey, and other sources

Tabel
Table 12.8

Laju Pertumbuhan Produk Domestik Regional Bruto Atas Dasar Harga Konstan 2010 Menurut Jenis Pengeluaran di Kabupaten Trenggalek, 2019–2023
Growth Rate of Gross Regional Domestic Product at 2010 Constant Market Prices by Type of Expenditure in Trenggalek Regency, 2019–2023

Jenis Pengeluaran Type of Expenditure	2019	2020	2021	2022*	2023**
(1)	(2)	(3)	(4)	(5)	(6)
Pengeluaran Konsumsi Rumah Tangga <i>Household Consumption Expenditure</i>	4,78	-2,25	3,35	4,43	4,57
Pengeluaran Konsumsi LNPRT <i>NPISH Consumption Expenditure</i>	2,34	0,23	-4,33	4,37	10,08
Pengeluaran Konsumsi Pemerintah <i>Government Consumption Expenditure</i>	4,56	-4,93	2,46	0,07	2,17
Pembentukan Modal Tetap Bruto <i>Gross Fixed Capital Formation</i>	4,88	-5,66	4,91	1,35	5,31
Perubahan Inventori <i>Changes in Inventories</i>	-	-	-	-	-
Net Ekspor Barang dan Jasa <i>Net Exports of Goods and Services</i>	-	-	-	-	-
Produk Domestik Regional Bruto Gross Regional Domestic Product	5,08	-2,17	7,36	4,52	4,92

Catatan/Note: 2022: Angka Sementara / *Preliminary Figures*
 2023 : Angka Sangat Sementara / *Very Preliminary Figures*

Sumber/Source: Badan Pusat Statistik, berbagai sensus, survei dan sumber lain/BPS-Statistics Indonesia, various census, survey, and other sources

Tabel
Table 12.9**Indeks Harga Implisit PDRB Kabupaten Trenggalek
Menurut Jenis Pengeluaran, 2019–2023**
**Growth Rate of Implicit Price of GRDP of Trenggalek
Regency by Type of Expenditure, 2019–2023**

Jenis Pengeluaran Type of Expenditure	2019	2020	2021	2022*	2023**
(1)	(2)	(3)	(4)	(5)	(6)
Pengeluaran Konsumsi Rumah Tangga <i>Household Consumption Expenditure</i>	144,86	146,65	147,99	153,07	165,49
Pengeluaran Konsumsi LNPRT <i>NPISH Consumption Expenditure</i>	165,93	167,73	170,76	173,28	172,87
Pengeluaran Konsumsi Pemerintah <i>Government Consumption Expenditure</i>	177,54	169,66	173,56	164,52	168,50
Pembentukan Modal Tetap Bruto <i>Gross Fixed Capital Formation</i>	145,11	145,94	149,30	156,09	163,85
Perubahan Inventori <i>Changes in Inventories</i>	-	-	-	-	-
Net Ekspor Barang dan Jasa <i>Net Exports of Goods and Services</i>	-	-	-	-	-
Produk Domestik Regional Bruto Gross Regional Domestic Product	145,18	146,49	148,15	154,17	160,01

Catatan/Note: 2022: Angka Sementara / *Preliminary Figures*2023 : Angka Sangat Sementara / *Very Preliminary Figures*

Sumber/Source: Badan Pusat Statistik, berbagai sensus, survei dan sumber lain/BPS-Statistics Indonesia, various census, survey, and other sources

Tabel 12.10 Laju Indeks Harga Implisit PDRB Kabupaten Trenggalek Menurut Jenis Pengeluaran, 2019–2023
Growth Rate of Implicit Price Indeks of GRDP of Trenggalek Regency by Type of Expenditure, 2019–2023

Jenis Pengeluaran Type of Expenditure	2019	2020	2021	2022*	2023**
(1)	(2)	(3)	(4)	(5)	(6)
Pengeluaran Konsumsi Rumah Tangga <i>Household Consumption Expenditure</i>	3,01	1,24	0,91	3,43	8,11
Pengeluaran Konsumsi LNPRT <i>NPISH Consumption Expenditure</i>	2,83	1,08	1,81	1,47	-0,23
Pengeluaran Konsumsi Pemerintah <i>Government Consumption Expenditure</i>	3,12	-4,44	2,30	-5,21	2,42
Pembentukan Modal Tetap Bruto <i>Gross Fixed Capital Formation</i>	2,68	0,57	2,30	4,55	4,97
Perubahan Inventori <i>Changes in Inventories</i>	-	-	-	-	-
Net Ekspor Barang dan Jasa <i>Net Exports of Goods and Services</i>	-	-	-	-	-
Produk Domestik Regional Bruto Gross Regional Domestic Product	1,74	0,90	1,13	4,06	3,79

Catatan/Note: 2022: Angka Sementara / Preliminary Figures

2023 : Angka Sangat Sementara / Very Preliminary Figures

Sumber/Source: Badan Pusat Statistik, berbagai sensus, survei dan sumber lain/BPS-Statistics Indonesia, various census, survey, and other sources

**PERBANDINGAN INDEX PEMBANGUNAN MANUSIA
ANTAR KABUPATEN/KOTA 2023**

DEVELOPMENT INDEX COMPARISON INTER-REGENCY/CITY 2023



**INDEX PEMBANGUNAN MANUSIA DI
KABUPATEN TRENGGALEK 2023
MENEMPATI PERINGKAT KE 26 DARI
39 KABUPATEN/KOTA DI JAWA TIMUR.**

TRENGGALEK HUMAN DEVELOPMENT INDEX IS RANKED
26TH OUT OF 39 REGENCIES/ CITY IN EAST JAVA.

PENJELASAN TEKNIS

1. Sumber data yang digunakan dalam bab ini berasal dari Badan Pusat Statistik Provinsi Jawa Timur.
2. Produk Domestik Regional Bruto menggambarkan kemampuan suatu wilayah untuk menciptakan output (nilai tambah) pada suatu waktu tertentu.
3. Untuk mengukur kemiskinan, BPS menggunakan konsep kemampuan memenuhi kebutuhan dasar (basic needs approach). Dengan pendekatan ini, kemiskinan dipandang sebagai ketidakmampuan dari sisi ekonomi untuk memenuhi kebutuhan dasar makanan dan bukan makanan yang diukur dari sisi pengeluaran. Metode yang digunakan adalah menghitung Garis Kemiskinan (GK), yang terdiri dari dua komponen yaitu Garis Kemiskinan (GK), yang terdiri dari dua komponen yaitu Garis Kemiskinan Makanan (GKM) dan Garis Kemiskinan Non-Makanan (GKNM). Penghitungan Garis Kemiskinan dilakukan secara terpisah untuk daerah perkotaan dan perdesaan.
4. Pendudukan miskin adalah penduduk yang memiliki rata-rata pengeluaran per kapita per bulan di bawah Garis kemiskinan.
5. Garis Kemiskinan Makanan (GKM) merupakan nilai pengeluaran kebutuhan minimum makanan

TECHNICAL NOTES

1. *Source of data used in this chapter comes from the BPS-Statistic of Jawa Timur Province.*
2. *Gross Domestic Product (GDP) illustrates the ability a territory to create the output (value added) at certain time.*
3. *To measure poverty, BPS-Statistics Indonesia has used the concept of basic needs approach. Therefore, poverty is viewed as economic inability to fulfill food and nonfood basic needs which are measured by consumption/ expenditure. The method used is calculating poverty line, which consists of two components that are Food Poverty Line (FPL) and NonFood Poverty Line (NFPL). The poverty line was calculated separately for urban and rural areas.*
4. *A person whose expenditure per capita per month is below the poverty line is considered to be poor.*
5. *The Food Poverty Line refers to the daily minimum requirement of, 100 kcal per capita per day.*

yang disetarakan dengan 2.100 kkalori per kapita per hari.

6. Garis Kemiskinan Non-Makanan (GKNM) adalah kebutuhan minimum untuk perumahan, sandang, pendidikan, kesehatan, dan kebutuhan dasar lainnya. Ukuran Kemiskinan: a) Head Count Index (HCI-P0) adalah persentase penduduk miskin yang berada di bawah Garis Kemiskinan (GK). b) Indeks Kedalaman Kemiskinan (Poverty Gap Index-P1) merupakan ukuran rata-rata kesenjangan pe-ngeluaran masing-masing pen-duduk miskin terhadap garis kemiskinan. Semakin tinggi nilai indeks, semakin jauh rata-rata pengeluaran penduduk dari garis kemiskinan.
 7. Indeks Keparahan Kemiskinan (Po-verty Severity Index-P2) memberikan gambaran mengenai penyebaran pengeluaran di antara penduduk miskin. Semakin tinggi nilai indeks, semakin tinggi ketimpangan pengeluaran di antara penduduk miskin.
6. *The Non-Food Poverty Line refers to the minimum requirement for household necessities for clothing, education, health, and other basic individual needs. Poverty Measures:a. Head Count Index (HCI-P0) simply measures the percentage of the population that is counted as poor, often denoted by P0.b. Poverty Gap Index-P1 measures the extent to which individuals fall below the poverty line (the poverty gaps) as a proportion of the poverty line. Higher value of the index shows that the gap between average expenditure of the poor and the poverty line is Wider.*
 7. *Poverty Severity Index-P2describes inequality among the poor. This is simply aweighted sum of povertygaps (as a proportion of the poverty line), where the weights are the proportionate poverty gaps themselves. Hence, by squaring the poverty gap index, the measure implicitly puts more weight on observations that fall well below the poverty line. Higher value of the index shows that inequality among the poor is higher.*

8. Indeks Pembangunan Manusia (IPM) menjelaskan bagaimana penduduk dapat mengakses hasil pembangunan dalam memperoleh pendapatan, kesehatan, pendidikan dan sebagainya. IPM diperkenalkan oleh UNDP pada tahun 1990 dan dipublikasikan secara berkala dalam laporan tahunan Human Development Report (HDR). IPM dibentuk oleh 3 (tiga) dimensi dasar: Umur panjang dan hidup sehat; pengetahuan; dan standar hidup layak.
8. *The Human Development Index (IPM) explains how people can access development results in obtaining income, health, education and so forth. HDI was introduced by United Nations Development Programme (UNDP) in 1990 and published periodically in the annual report of the Human Development Report. IPM was formed by three basic dimensions: a long and healthy life; knowledge; and a decent standard of living.*

ULASAN

Jumlah Penduduk Kabupaten Trenggalek pada tahun 2023 sebesar 741,2 ribu jiwa. Jumlah ini merupakan 1,78 persen dari seluruh penduduk Jawa Timur pada tahun 2023 yaitu 41.814,5 ribu jiwa. Kabupaten Trenggalek memiliki nilai pertumbuhan ekonomi sebesar 4,92 persen. Nilai ini berada di bawah nilai pertumbuhan ekonomi Provinsi Jawa Timur sebesar 4,59 persen.

Jumlah penduduk miskin di Kabupaten Trenggalek pada tahun 2023 sebanyak 74,58 ribu orang, lebih sedikit dibandingkan tahun 2022 sebanyak 76,57 ribu orang. Jumlah ini menyumbang 1,78 persen dari keseluruhan penduduk miskin di Provinsi Jawa Timur yang berjumlah 4,19 juta orang. Jumlah penduduk miskin di Kabupaten Trenggalek merupakan peringkat 13 terendah diantara keseluruhan kabupaten/ kota di Provinsi Jawa Timur, serta peringkat 5 terendah diantara 29 kabupaten yang ada di Jawa Timur.

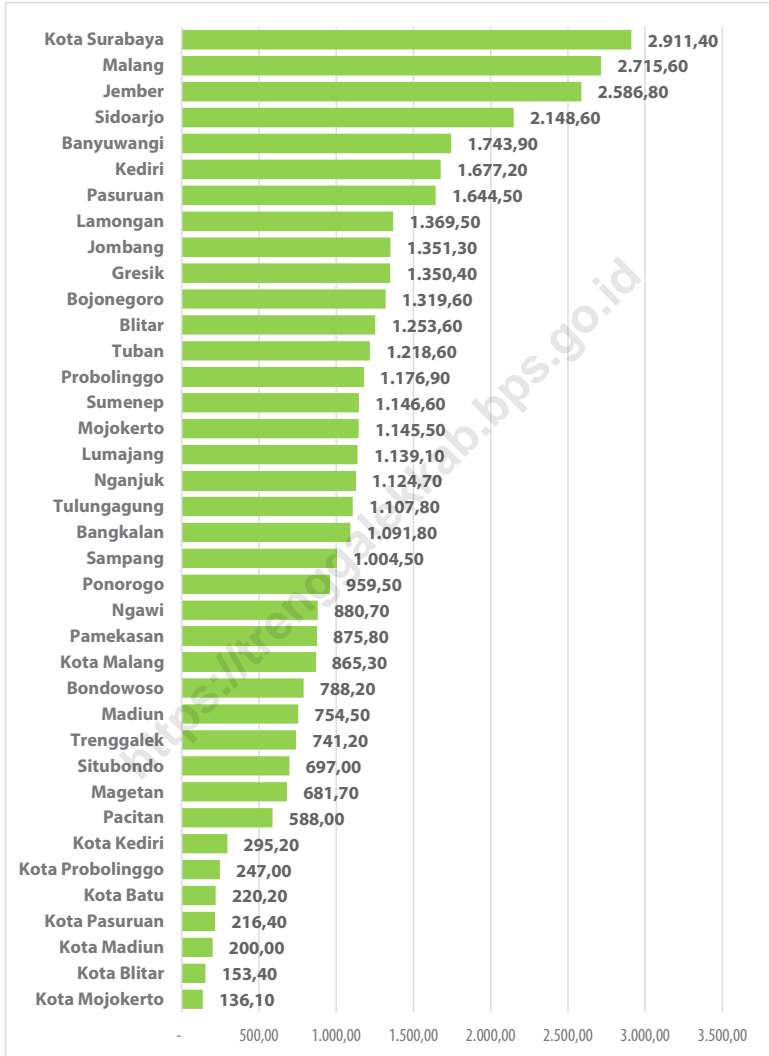
Nilai Indeks Pembangunan Manusia di Kabupaten Trenggalek terus menunjukkan peningkatan dari tahun ke tahun. IPM Kabupaten Trenggalek pada tahun 2023 yaitu 71,96 meningkat dibandingkan tahun 2022 sebesar 71,28. IPM Trenggalek merupakan peringkat ke-16 diantara 29 Kabupaten di Jawa Timur, dan peringkat 25 diantara keseluruhan kabupaten/kota di Provinsi Jawa Timur.

DESCRIPTION

The population of Trenggalek Regency in 2023 amounted 741.2 thousand people. This number represents 1.78 percent of the entire population of East Java in 2023, namely 41,814.5 thousand people. In 2022 Trenggalek Regency's economic growth will be 4.92 percent. This value is below the East Java province's economic growth rate of 4.59 percent.

The number of poor people in Trenggalek Regency in 2023 is 74.58 thousand people, less than in 2022 as many as 76.57 thousand people. This number contributed 1.78 percent of the total poor population in East Java Province, which amounted to 4.19 million people. The number of poor people in Trenggalek Regency is ranked 13th lowest among all districts/cities in East Java Province, and ranked 5th lowest among 29 districts in East Java.

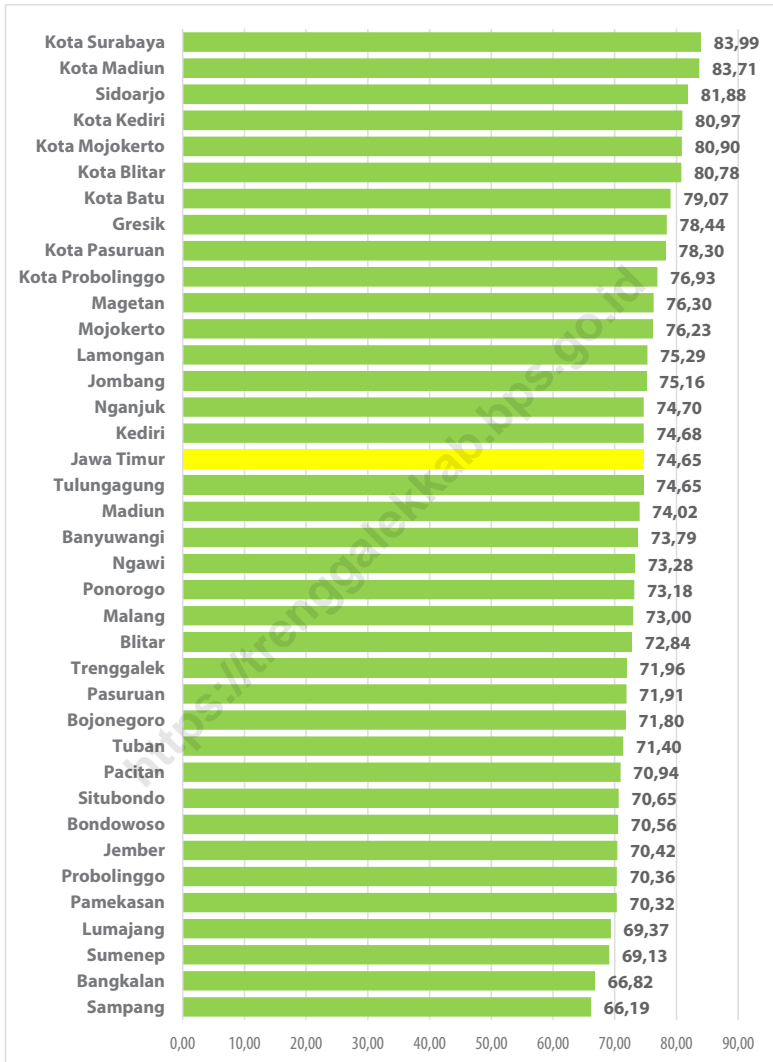
The value of the Human Development Index in Trenggalek Regency continues to show an increase from year to year. The HDI of Trenggalek Regency in 2023 is 71.98, an increase compared to 2022 of 71.28. HDI Trenggalek is ranked 16th among 29 districts in East Java, and ranks 25th among all districts/cities in East Java Province.



Sumber/Source: Badan Pusat Statistik, berbagai sensus, survei dan sumber lain/BPS-Statistics Indonesia, various census, survey, and other sources

Gambar
Figures 13.1

Jumlah Penduduk Menurut Kabupaten/Kota di Provinsi Jawa Timur, 2023
Population by Regency/Municipality in East Java Province, 2023



Sumber/Source: Badan Pusat Statistik, berbagai sensus, survei dan sumber lain/BPS-Statistics Indonesia, various census, survey, and other sources

Gambar
Figures 13.2

**Indeks Pembangunan Manusia Menurut Kabupaten/
Kota di Provinsi Jawa Timur, 2023**
*Human Development Index by Regency/Municipality in
East Java Province, 2023*

Tabel
Table 13.1**Jumlah Penduduk Menurut Kabupaten/Kota di Provinsi
Jawa Timur (ribu), 2020–2023**
**Population by Regency/Municipality in East Java Province
(thousand), 2020–2023**

Kabupaten/Kota Regency/Municipality	2020 ¹	2021 ²	2022 ²	2023 ²
(1)	(2)	(3)	(4)	(5)
Kabupaten/Regency				
Pacitan	586,1	586,5	587,3	588,0
Ponorogo	949,3	951,8	955,8	959,5
Trenggalek	731,1	733,9	737,6	741,2
Tulungagung	1.089,8	1.094,8	1.101,4	1.107,8
Blitar	1.223,7	1.232,6	1.243,2	1.253,6
Kediri	1.635,3	1.650,5	1.664,0	1.677,2
Malang	2.654,4	2.672,1	2.694,3	2.715,6
Lumajang	1.119,3	1.124,9	1.132,2	1.139,1
Jember	2.536,7	2.550,9	2.569,1	2.586,8
Banyuwangi	1.708,1	1.721,9	1.733,1	1.743,9
Bondowoso	776,2	779,4	783,9	788,2
Situbondo	686,0	689,1	693,1	697,0
Probolinggo	1.152,5	1.159,5	1.168,3	1.176,9
Pasuruan	1.606,0	1.617,3	1.631,1	1.644,5
Sidoarjo	2.082,8	2.101,2	2.125,2	2.148,6
Mojokerto	1.119,2	1.126,8	1.136,3	1.145,5
Jombang	1.318,1	1.327,5	1.339,5	1.351,3
Nganjuk	1.103,9	1.109,7	1.117,3	1.124,7
Madiun	744,4	747,1	750,9	754,5
Magetan	670,8	673,6	677,7	681,7
Ngawi	870,1	873,2	877,1	880,7
Bojonegoro	1.301,6	1.307,0	1.313,5	1.319,6

Lanjutan Tabel/*Continued Table* 13.1

Kabupaten/Kota <i>Regency/Municipality</i>	2020 ¹	2021 ²	2022 ²	2023 ²
(1)	(2)	(3)	(4)	(5)
Tuban	1.198,0	1.204,1	1.211,6	1.218,6
Lamongan	1.344,2	1.351,3	1.360,6	1.369,5
Gresik	1.311,2	1.322,0	1.336,4	1.350,4
Bangkalan	1.060,4	1.069,5	1.080,8	1.091,8
Sampang	969,7	979,8	992,4	1.004,5
Pamekasan	850,1	857,4	866,7	875,8
Sumenep	1.124,4	1.132,2	1.139,6	1.146,6
<i>Kota/Municipality</i>				
Kediri	286,8	289,1	292,2	295,2
Blitar	149,1	150,3	151,8	153,4
Malang	843,8	849,8	857,6	865,3
Probolinggo	239,6	241,7	244,4	247,0
Pasuruan	208,0	210,3	213,4	216,4
Mojokerto	132,4	133,5	134,8	136,1
Madiun	195,2	196,4	198,2	200,0
Surabaya	2.874,3	2.887,5	2.899,9	2.911,4
Batu	213,0	215,0	217,6	220,2
Jawa Timur	40.665,7	40.921,1	41.230,0	41.527,9

Sumber/*Source*: ¹ Badan Pusat Statistik, Sensus Penduduk (SP) 2020 (September)/*BPS-Statistics Indonesia, 2020 Population Census (September)*

² Badan Pusat Statistik, Proyeksi Penduduk Indonesia 2020–2050 Hasil Sensus Penduduk 2020 (Pertengahan tahun/ Juni)/ *BPS-Statistics Indonesia, 2020–2050 Indonesia population projection result of 2020 Population Census (mid year/June)*

Tabel 13.2
Table

Laju Pertumbuhan Produk Domestik Regional Bruto Atas Dasar Harga Konstan 2010 Menurut Kabupaten/Kota di Provinsi Jawa Timur (persen), 2020–2023
Rate of Growth of Gross Regional Domestic Products at 2010 Constant Market Prices by Regency/Municipality in East Java Province (percent), 2020–2023

Kabupaten/Kota Regency/Municipality	2020	2021	2022*	2023**
(1)	(2)	(3)	(4)	(5)
Kabupaten/Regency				
Pacitan	-1,84	2,49	5,54	4,46
Ponorogo	-0,90	3,19	3,24	5,14
Trenggalek	-2,17	3,65	4,52	4,92
Tulungagung	-3,09	3,53	5,22	4,91
Blitar	-2,29	3,02	5,20	4,45
Kediri	-2,41	3,06	4,90	4,53
Malang	-2,68	3,12	5,13	5,00
Lumajang	-2,79	3,14	4,43	5,00
Jember	-2,98	4,00	4,53	4,93
Banyuwangi	-3,58	4,09	4,43	5,03
Bondowoso	-1,36	3,49	3,51	4,62
Situbondo	-2,33	3,26	4,39	4,90
Probolinggo	-2,12	3,35	4,52	4,73
Pasuruan	-2,03	4,34	5,32	5,21
Sidoarjo	-3,69	4,21	7,53	6,16
Mojokerto	-1,11	4,12	5,82	5,15
Jombang	-1,98	3,24	5,37	5,04
Nganjuk	-1,71	3,61	4,84	5,40
Madiun	-0,12	3,32	4,32	5,12
Magetan	-1,64	3,04	3,89	4,47
Ngawi	-1,69	2,55	3,19	4,49

Lanjutan Tabel/*Continued Table* 13.2

Kabupaten/Kota Regency/Municipality	2020	2021	2022*	2023**
(1)	(2)	(3)	(4)	(5)
Bojonegoro	-0,40	-5,54	-6,16	2,47
Tuban	-5,85	3,00	8,88	4,36
Lamongan	-2,65	3,43	5,56	4,28
Gresik	-3,68	3,79	7,38	4,62
Bangkalan	-5,59	-2,07	-1,12	1,20
Sampang	-0,29	0,22	2,31	2,56
Pamekasan	-2,54	3,41	4,66	4,96
Sumenep	-1,13	2,61	3,11	5,35
Kota/Municipality				
Kediri	-6,25	2,50	3,96	1,92
Blitar	-2,28	4,28	5,22	5,29
Malang	-2,26	4,21	6,32	6,07
Probolinggo	-3,64	4,06	6,12	6,04
Pasuruan	-4,33	3,64	6,22	5,65
Mojokerto	-3,69	3,65	5,56	2,79
Madiun	-5,34	4,79	5,52	5,80
Surabaya	-4,85	4,29	6,51	5,70
Batu	-6,46	4,04	6,18	6,19
Jawa Timur	-2,33	3,56	5,34	4,59

Catatan/Note: ...

Sumber/Source: Badan Pusat Statistik dan sumber lain/BPS-Statistics Indonesia and other sources

Tabel
Table 13.3**Jumlah Penduduk Miskin Menurut Kabupaten/Kota di
Provinsi Jawa Timur (ribu), 2019–2023**
**Number of Poor Population by Regency/Municipality in East
Java Province (thousand), 2019–2023**

Kabupaten/Kota Regency/Municipality	2019	2020	2021	2022	2023
(1)	(2)	(3)	(4)	(5)	(6)
Kabupaten/Regency					
Pacitan	75,86	80,82	84,19	76,93	76,20
Ponorogo	83,97	86,74	89,94	81,80	83,71
Trenggalek	76,44	81,06	84,89	76,75	74,58
Tulungagung	70,01	76,4	78,59	70,52	68,81
Blitar	103,75	108,55	112,62	101,94	101,94
Kediri	163,95	179,93	184,49	169,46	171,18
Malang	246,6	265,56	276,58	252,88	251,36
Lumajang	98,88	102,6	105,25	95,04	93,82
Jember	226,57	247,99	257,09	232,73	236,46
Banyuwangi	121,37	130,37	130,93	122,01	119,52
Bondowoso	103,33	110,24	115,18	105,69	105,13
Situbondo	76,44	83,74	86,95	81,46	82,62
Probolinggo	207,22	218,35	223,32	203,23	205,02
Pasuruan	141,09	151,43	159,78	148,62	154,09
Sidoarjo	119,29	127,05	137,15	125,69	119,15
Mojokerto	108,81	118,8	120,54	111,03	112,86
Jombang	116,44	125,94	127,30	115,48	117,36
Nganjuk	118,51	122,73	125,53	113,63	115,86
Madiun	71,91	78,3	81,61	74,07	75,87
Magetan	60,43	65,09	67,75	62,65	62,49
Ngawi	119,43	128,19	130,81	119,02	121,30
Bojonegoro	154,64	161,1	166,52	153,40	153,25

Lanjutan Tabel/*Continued Table* 13.3

Kabupaten/Kota Regency/Municipality	2019	2020	2021	2022	2023
(1)	(2)	(3)	(4)	(5)	(6)
Tuban	170,8	187,13	192,58	178,05	177,25
Lamongan	157,11	164,68	166,82	151,08	149,94
Gresik	148,61	164,05	166,35	149,64	149,75
Bangkalan	186,11	204	215,97	196,11	196,66
Sampang	202,21	224,74	237,23	217,97	221,71
Pamekasan	122,43	129,41	137,12	126,02	126,43
Sumenep	211,98	220,23	224,73	206,20	206,10
Kota/Municipality					
Kediri	20,54	22,19	22,55	21,15	21,03
Blitar	10,1	11,1	11,33	10,65	10,61
Malang	35,39	38,77	40,62	38,56	37,78
Probolinggo	16,37	17,72	17,91	16,16	15,86
Pasuruan	12,92	13,4	13,97	13,02	13,56
Mojokerto	6,63	8,09	8,37	7,88	7,65
Madiun	7,69	8,83	9,06	8,49	8,46
Surabaya	130,55	145,67	152,49	138,21	136,37
Batu	7,89	8,12	8,63	8,05	7,10
Jawa Timur	4 112,25	4 419,1	4 572,73	4 181,29	4 188,81

Catatan/Note: ...

Sumber/Source: BPS, Survei Sosial Ekonomi Nasional/BPS-Statistics Indonesia, National Socioeconomic Survey

Tabel
Table 13.4**Indeks Pembangunan Manusia Menurut Kabupaten/Kota
di Provinsi Jawa Timur, 2020–2023**
*Human Development Index by Regency/Municipality in East
Java Province, 2020–2023*

Kabupaten/Kota Regency/Municipality	2020	2021	2022	2023
(1)	(2)	(3)	(4)	(5)
Kabupaten/Regency				
Pacitan	69,28	69,45	70,19	70,94
Ponorogo	71,57	71,81	72,59	73,18
Trenggalek	70,10	70,40	71,28	71,96
Tulungagung	73,15	73,29	74,14	74,65
Blitar	71,02	71,48	72,25	72,84
Kediri	72,80	73,31	74,20	74,68
Malang	71,24	71,48	72,23	73,00
Lumajang	67,04	67,65	68,48	69,37
Jember	69,01	69,20	69,80	70,42
Banyuwangi	71,85	72,62	73,15	73,79
Bondowoso	69,10	69,24	69,91	70,56
Situbondo	68,94	69,34	69,76	70,65
Probolinggo	68,77	68,94	69,56	70,36
Pasuruan	70,20	70,54	71,29	71,91
Sidoarjo	80,65	81,01	81,37	81,88
Mojokerto	74,58	74,90	75,61	76,23
Jombang	73,63	74,10	74,66	75,16
Nganjuk	72,78	73,03	73,95	74,70
Madiun	72,94	73,07	73,51	74,02
Magetan	74,85	75,08	75,76	76,30
Ngawi	71,49	71,97	72,62	73,28
Bojonegoro	70,18	70,70	71,15	71,80

Lanjutan Tabel/*Continued Table* 13.4

Kabupaten/Kota <i>Regency/Municipality</i>	2020	2021	2022	2023
(1)	(2)	(3)	(4)	(5)
Tuban	69,60	70,10	70,79	71,40
Lamongan	73,44	73,97	74,83	75,29
Gresik	76,59	76,98	77,62	78,44
Bangkalan	65,17	65,42	66,11	66,82
Sampang	64,75	64,86	65,44	66,19
Pamekasan	68,65	68,78	69,35	70,32
Sumenep	67,15	67,74	68,49	69,13
<i>Kota/Municipality</i>				
Kediri	78,78	79,15	80,12	80,97
Blitar	78,88	79,27	80,15	80,78
Malang	82,19	82,77	83,38	84,00
Probolinggo	74,81	75,20	76,08	76,93
Pasuruan	76,47	76,83	77,71	78,30
Mojokerto	78,95	79,34	80,19	80,90
Madiun	81,93	82,27	83,02	83,71
Surabaya	82,76	82,94	83,32	83,99
Batu	76,82	77,21	78,13	79,07
Jawa Timur	73,04	73,48	74,05	74,65

Catatan/*Note*: ...Sumber/*Source*: Badan Pusat Statistik, Seri Berita Resmi Statistik Indeks Pembangunan Manusia/*BPS-Statistics Indonesia, Series of Press Releases of Human Development Index*

DAFTAR PUSTAKA
REFERENCES

- Kuntaro, M.Ninik. 2007. *Cermat dalam Berbahasa dan Teliti dalam Berpikir*. Jakarta: Mitra Wacana Media.
- Abdullah T. & A. Rauf. 2011. *Karakteristik Populasi dan Serangan Penggerek Jagung Asia, Ostrinia furnacalis (Lepidoptera: Pyralidae), dan Hubungannya dengan Kehilangan Hasil*. Jurnal Fitomedika 7(3): 175–181.

<https://treggalekkab.bps.go.id>

ST 2023

**SENSUS PERTANIAN
CENSUS OF AGRICULTURE**

BerAKHLAK

Berorientasi Pelayanan Akuntabel Kompeten Harmonis Loyal Adaptif Kolaboratif

**# bangga
melayani
bangsa**

DATA

MENCERDASKAN BANGSA

Enlighten The Nation



**BADAN PUSAT STATISTIK
KABUPATEN TRENGGALEK**

Jl. Brigjen Soetran Trenggalek 66310

Telp. (0355) 791432

Homepage: <https://trenggalekkab.bps.go.id>

Mailbox: bps3503@bps.go.id