

Katalog BPS : 1102001.1111100

Kecamatan **BAKTIYA** DALAM ANGKA

2017



**BADAN PUSAT STATISTIK
KABUPATEN ACEH UTARA**
Statistics of Aceh Utara Regency

Katalog BPS : 1102001.1111100

Kecamatan
BAKTIYA
DALAM ANGKA

2017



**BADAN PUSAT STATISTIK
KABUPATEN ACEH UTARA**
Statistics of Aceh Utara Regency

**KECAMATAN BAKTIYA
DALAM ANGKA 2017**

Nomor Katalog BPS : 1102001.1111100
Nomor ISSN : 2528-5416
Nomor Publikasi : 11110.1602
Ukuran : 14,8 x 21 cm
Jumlah Halaman : vi + 94 Halaman

Naskah :

BPS Kabupaten Aceh Utara.

Design dan Gambar :

BPS Kabupaten Aceh Utara.

Dicetak Oleh :

BPS Kabupaten Aceh Utara.

Diterbitkan Oleh :

BPS Kabupaten Aceh Utara

Dilarang mengumumkan, mendistribusikan, mengomunikasikan,
dan/atau menggandakan sebagian atau seluruh isi buku ini untuk tujuan
komersil tanpa izin tertulis dari Badan Pusat Statistik.

*Prohibited to announce, distribute, communicate, and/or copy part or all
this book for commercial purpose without permission from Statistic
Indonesia.*

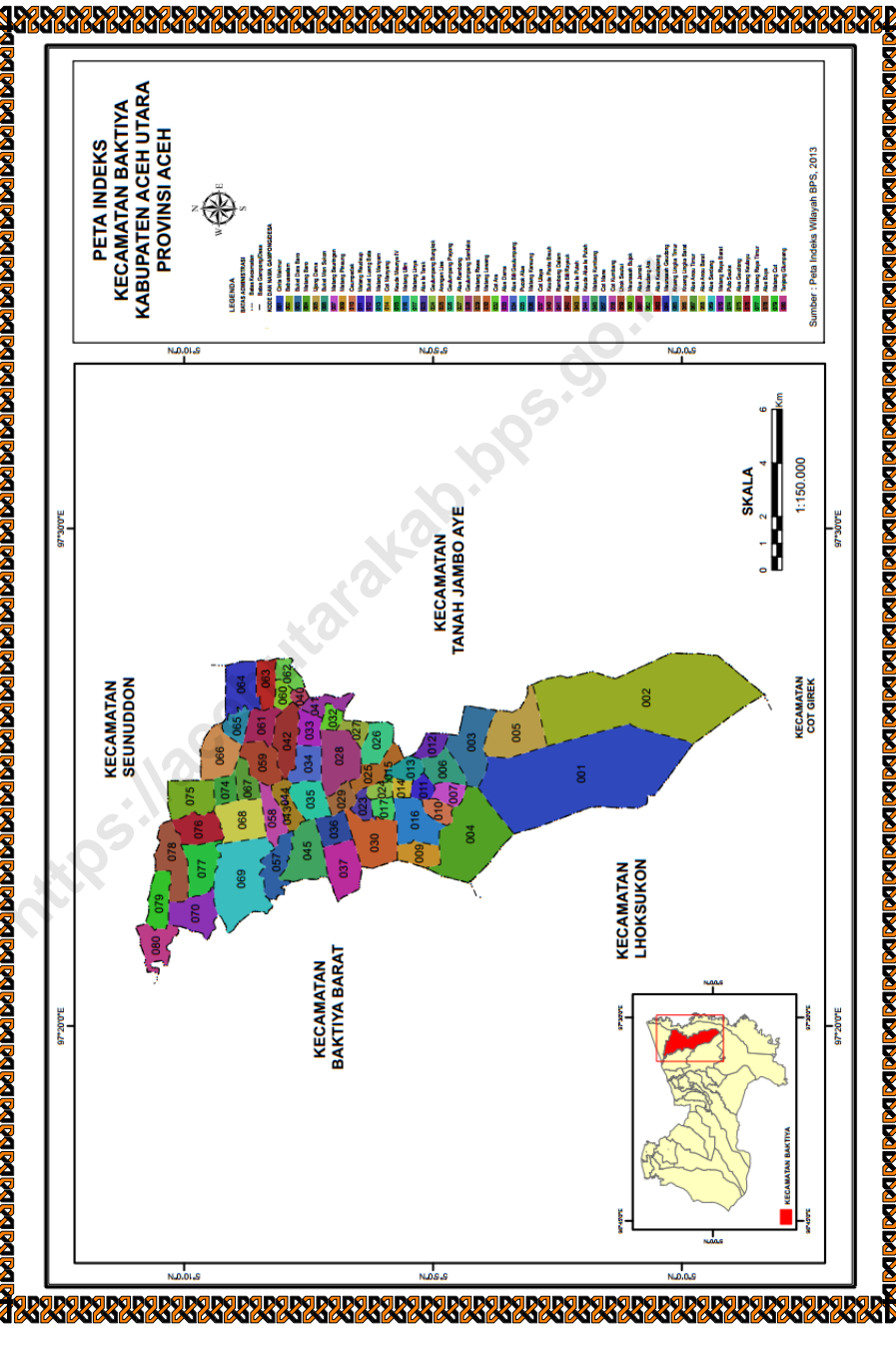
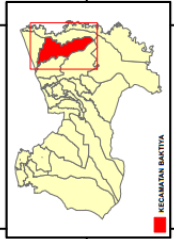
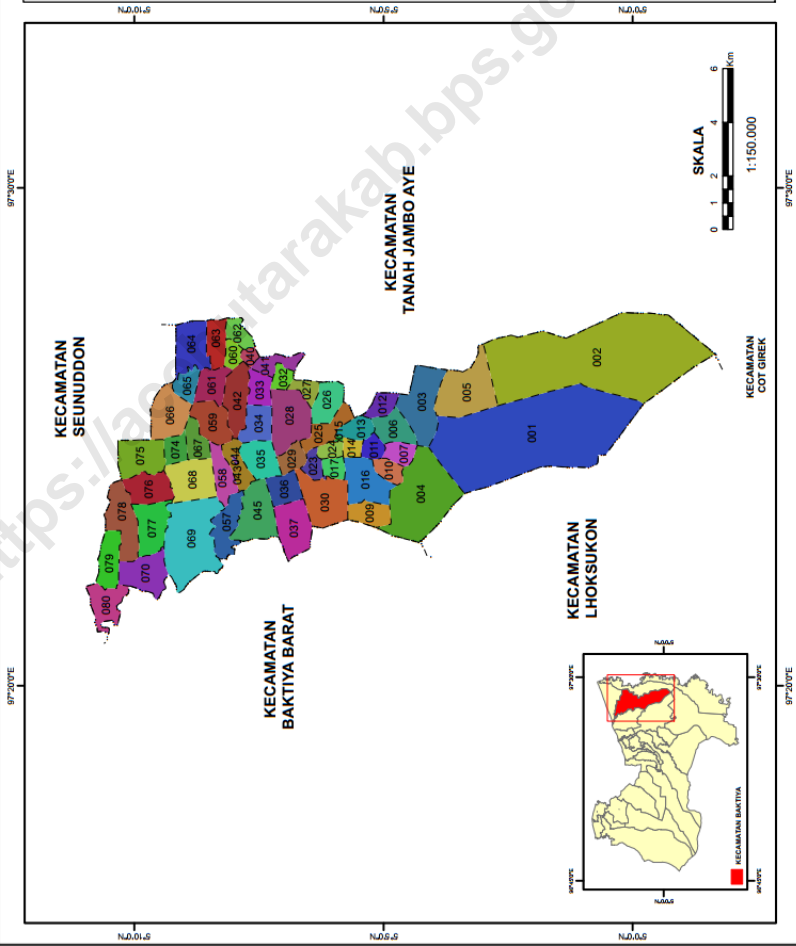
**PETA INDEKS
KECAMATAN BAKTIYA
KABUPATEN ACEH UTARA
PROVINSI ACEH**



LEGENDA
 --- Batas Kecamatan
 --- Batas Desa
 --- Batas Desa LRT
 --- Batas Desa LRT

- KECAMATAN BAKTIYA**
- 001 Desa Baktiya
 - 002 Desa Baktiya
 - 003 Desa Baktiya
 - 004 Desa Baktiya
 - 005 Desa Baktiya
 - 006 Desa Baktiya
 - 007 Desa Baktiya
 - 008 Desa Baktiya
 - 009 Desa Baktiya
 - 010 Desa Baktiya
 - 011 Desa Baktiya
 - 012 Desa Baktiya
 - 013 Desa Baktiya
 - 014 Desa Baktiya
 - 015 Desa Baktiya
 - 016 Desa Baktiya
 - 017 Desa Baktiya
 - 018 Desa Baktiya
 - 019 Desa Baktiya
 - 020 Desa Baktiya
 - 021 Desa Baktiya
 - 022 Desa Baktiya
 - 023 Desa Baktiya
 - 024 Desa Baktiya
 - 025 Desa Baktiya
 - 026 Desa Baktiya
 - 027 Desa Baktiya
 - 028 Desa Baktiya
 - 029 Desa Baktiya
 - 030 Desa Baktiya
 - 031 Desa Baktiya
 - 032 Desa Baktiya
 - 033 Desa Baktiya
 - 034 Desa Baktiya
 - 035 Desa Baktiya
 - 036 Desa Baktiya
 - 037 Desa Baktiya
 - 038 Desa Baktiya
 - 039 Desa Baktiya
 - 040 Desa Baktiya
 - 041 Desa Baktiya
 - 042 Desa Baktiya
 - 043 Desa Baktiya
 - 044 Desa Baktiya
 - 045 Desa Baktiya
 - 046 Desa Baktiya
 - 047 Desa Baktiya
 - 048 Desa Baktiya
 - 049 Desa Baktiya
 - 050 Desa Baktiya
 - 051 Desa Baktiya
 - 052 Desa Baktiya
 - 053 Desa Baktiya
 - 054 Desa Baktiya
 - 055 Desa Baktiya
 - 056 Desa Baktiya
 - 057 Desa Baktiya
 - 058 Desa Baktiya
 - 059 Desa Baktiya
 - 060 Desa Baktiya
 - 061 Desa Baktiya
 - 062 Desa Baktiya
 - 063 Desa Baktiya
 - 064 Desa Baktiya
 - 065 Desa Baktiya
 - 066 Desa Baktiya
 - 067 Desa Baktiya
 - 068 Desa Baktiya
 - 069 Desa Baktiya
 - 070 Desa Baktiya
 - 071 Desa Baktiya
 - 072 Desa Baktiya
 - 073 Desa Baktiya
 - 074 Desa Baktiya
 - 075 Desa Baktiya
 - 076 Desa Baktiya
 - 077 Desa Baktiya
 - 078 Desa Baktiya
 - 079 Desa Baktiya
 - 080 Desa Baktiya

Sumber : Peta Indeks Wilayah BPS, 2013





**KEPALA BPS KABUPATEN ACEH UTARA
NURSAIDAH, SE
196407031991032002**



KOORDINATOR STATISTIK KECAMATAN BAKTIYA

KATA PENGANTAR

Publikasi Kecamatan Baktiya Dalam Angka Tahun 2017 ini memberikan gambaran umum mengenai Kecamatan Baktiya dan merupakan hasil pengumpulan data, yang bersumber dari Kepala Desa/Geuchik dan Badan, Dinas, dan Kantor dalam jajaran Pemda Kabupaten Aceh Utara dan penyempurnaan oleh Badan Pusat Statistik (BPS) Kabupaten Aceh Utara.

Kami mengucapkan terima kasih kepada semua pihak yang telah membantu kegiatan pengumpulan data sehingga publikasi ini dapat diselesaikan. Kritik dan saran kami harapkan untuk menyempurnakan publikasi ini di tahun yang akan datang. Semoga publikasi ini bermanfaat bagi semua pihak.

Alue Ie Puteh, September 2017

Koordinator Statistik Kecamatan

TARMIZI

NIP. 19601231 198103 1 058



**BADAN PUSAT STATISTIK
KABUPATEN ACEH UTARA**

**SAMBUTAN
KEPALA BPS KABUPATEN ACEH UTARA**

Publikasi Kecamatan Baktiya Dalam Angka Tahun 2017 ini merupakan kelanjutan dari penerbitan yang sama pada tahun sebelumnya. Publikasi ini hasil karya Koordinator Statistik Kecamatan (KSK) Baktiya, dalam rangka menyajikan data-data yang dibutuhkan untuk proses perencanaan dan evaluasi pembangunan di wilayah kecamatan ini.

Kepada semua pihak yang telah berpartisipasi dalam penyusunan publikasi ini kami ucapkan terima kasih dan diharapkan agar kerjasamayang baik ini dapat dilanjutkan pada masa yang akan datang, sehingga penerbitan publikasi ini akan semakin sempurna.

Semoga penyajian publikasi ini dapat bermanfaat untuk semua pihak.

Lhokseumawe, September 2017

Kepala Badan Pusat Statistik
Kabupaten Aceh Utara

NURSAIDAH.SE

NIP. 196407031991032002

DAFTAR ISI

1	Kata Pengantar Koordinator Statistik Kecamatan	i
2	Kata Sambutan Kepala Badan Pusat Statistik A.Utara	ii
3	Daftar Isi	iii

Bab I Geografis

	Letak Geografis Kecamatan	1
1	Letak Geografis Desa	2
2	Letak Topografi Desa	4
3	Letak Desa Terhadap Hutan	6
5	Luas Desa dan Penggunaan Lahan	8

Bab II Pemerintahan

1	Nama Kemukiman, Desa dan Jumlah Dusun	10
2	Jumlah Aparat Desa	12
3	Jumlah Kepala Desa Menurut Tingkat Pendidikan	14
4	Jumlah Pegawai Kantor Camat Menurut Pendidikan	15
5	Jumlah Pegawai Kantor Camat Menurut Pangkat/Golongan	16
6	Jumlah Tenaga Dari Instansi Terkait Yang Bertugas Di Kecamatan Menurut Jenis Kelamin	17
7	Jarak Desa/Gampong dari Ibukota Kecamatan dan Ibukota Kabupaten	18
8	Jumlah Fasilitas Pemerintahan Desa	20
9	Nama-nama Camat yang Bertugas di Kecamatan	22

Bab III Penduduk

1	Perkembangan Jumlah Penduduk Menurut Desa	23
2	Jumlah Penduduk, Jumlah Rumah Tangga dan Rata-rata Penduduk per Rumah Tangga	25
3	Jumlah Penduduk Menurut Jenis Kelamin	27

4 Jumlah Penduduk Menurut Kelompok Umur	29
5 Jumlah Kelahiran dan Kematian Menurut Desa	30
6 Jumlah Penduduk Datang dan Pindah Menurut Desa	32
7 Jumlah Rumah Tangga Menurut Sumber Penghasilan Utama Kepala Rumah Tangga	34
8 Jumlah Rumah Tangga Pertanian Menurut Sub Sektor	36

Bab IV Sosial

1 Jumlah Sekolah Umum Menurut Tingkat Pendidikan	38
2 Jumlah Sekolah Agama Menurut Tingkat Pendidikan	40
3 Jumlah Guru dan Murid Sekolah Dasar (SD) dan Madrasah Ibtidaiyah (MI)	42
4 Jumlah Guru dan Murid Sekolah Lanjutan Tingkat Pertama (SLTP) dan Madrasah Tsanawiyah (MTs)	43
5 Jumlah Guru dan Murid Sekolah Menengah Umum (SMU) dan Madrasah Aliyah (MA)	44
6 Jumlah Tenaga Pengajar Menurut Jenis Sekolah	45
7 Jumlah <i>Dayah</i> /Pesantren dan Balai Pengajian Menurut Desa	46
8 Jumlah Santri <i>Dayah</i> /Pesantren Menurut Jenis Kelamin	48
9 Jumlah Ustadz dan Ustadzah <i>Dayah</i> /Pesantren	49
10 Jumlah Sarana Ibadah Menurut Desa	50
11 Jumlah Sarana Pelayanan Kesehatan Utama	52
12 Jumlah Sarana Pelayanan Kesehatan Menurut Desa	53
13 Jumlah Tenaga Kesehatan Menurut Puskesmas/Pustu	55
14 Jumlah Tenaga Kesehatan Menurut Fungsi dan Jenisnya	56
15 Jumlah Nikah, Talak, Cerai dan Rujuk yang Tercatat di KUA Kecamatan Menurut Bulan	57
16 Jumlah Rumah Tangga Menurut Alat Penerangan yang Digunakan	58
17 Jumlah Rumah Tangga Menurut Sumber Air Minum	60
18 Jumlah Bangunan Tempat Tinggal Menurut Jenis Dinding Terluas	62
19 Jumlah Sarana Olahraga Menurut Jenis Kegiatan	64
20 Perkembangan Tindak Kriminal Per Jenis Kasus di Wilayah Tugas Polsek Baktiya	66

Bab V Pertanian

1 Luas Lahan Sawah Menurut Jenis Pengairan	73
2 Luas Tanam, Luas Panen, Produksi dan Produktivitas Tanaman Padi dan Palawija	74
3 Luas Tanam, Luas Panen, Produksi dan Produktivitas Tanaman Hortikultura	75
4 Komposisi Tanaman, Produksi dan Produktivitas Tanaman Perkebunan Rakyat	76
5 Populasi Ternak Besar, Kecil dan Unggas	77
6 Jumlah Fasilitas dan Sarana Pertanian	78

Bab VI Perekonomian

1 Jenis Jalan Utama Desa	79
2 Jumlah Pasar, Kios/Toko dan Kedai Makanan/Minuman	81
3 Jumlah Industri Kecil dan Rumah Tangga Menurut Jenis	83
4 Jumlah Kendaraan Angkutan Umum Menurut Jenis	85
5 Jumlah Lembaga Keuangan dan Koperasi Menurut Desa	86
6 Target dan Realisasi Penerimaan Pajak dan Retribusi	88
7 Harga Eceran Beras Kampung dan Ikan di Ibukota Kecamatan Menurut Bulan	89
8 Harga Eceran Daging dan Telur di Ibukota Kecamatan Menurut Bulan	90
9 Harga Eceran Gula Pasir, Garam Dapur dan Tepung Terigu di Ibukota Kecamatan Menurut Bulan	91
10 Harga Eceran Minyak Goreng dan Minyak Tanah di Ibukota Kecamatan Menurut Bulan	92
11 Harga Komoditi Tanaman Bahan Makanan Menurut Bulan	93
12 Harga Komoditi Tanaman Perkebunan Menurut Bulan	94



Geografis



<https://acehutarakat.bps.go.id>

Letak Geografis Kecamatan

Nama Kecamatan	: BAKTIYA
Ibukota Kecamatan	: ALUE IE PUTEH
Luas Kecamatan	: 158,67 KM ² / 158,67 Ha
Banyaknya Kemukiman	: 3
Jumlah Desa	: 57
Tinggi Tempat Dari Permukaan Laut	: -
Batas-batas Kecamatan :	
Sebelah Utara	: Kec. Seunuddon
Sebelah Selatan	: Kec. Lhoksukon dan : Kec. Langkahan
Sebelah Barat	: Kec. Baktiya Barat
Sebelah Timur	: Kec. Tanah Jambo aye

Tabel 1.1
Letak Geografis Desa

	Desa/ Gampong	Pantai	Bukan Pantai		
			Lembah	Lereng	Dataran
	(1)	(2)	(3)	(4)	(5)
1	Cinta Makmur	-	-	√	-
2	Babussalam	-	-	√	-
3	Buket Dara Baro	-	-	√	-
4	Matang Baro	-	-	-	√
5	Ujong Dama	-	-	√	-
6	Buket Mon Sukon	-	-	-	√
7	Matang Beuringen	-	-	-	√
8	Matang Pineung	-	-	-	√
9	Ceupeudak	-	-	-	√
10	Matang Reudeup	-	-	-	√
11	Buket Lueng Bata	-	-	-	√
12	Matang Manyam	-	-	-	√
13	Cot Manyang	-	-	-	√
14	Keude Meunje IV	-	-	-	√
15	Matang Ulim	-	-	-	√
16	Matang Linya	-	-	-	√
17	Alue le Tarek	-	-	-	√
18	Geulumpang Bungkok	-	-	-	√
19	Arongan Lise	-	-	-	√
20	Glumpang Payong	-	-	-	√
21	Alue Rambong	-	-	-	√
22	Geulumpang Samlako	-	-	-	√
23	Matang Rawa	-	-	-	√
24	Matang Lawang	-	-	-	√
25	Cot Ara	-	-	-	√
26	Alue Dama	-	-	-	√
27	Alue Bili Geulumpang	-	-	-	√
28	Pucok Alue	-	-	-	√
29	Matang Kareung	-	-	-	√

Lanjutan Tabel 1.1

	Desa/ Gampong	Pantai	Bukan Pantai		
			Lembah	Lereng	Dataran
	(1)	(2)	(3)	(4)	(5)
30	Cot Ulaya	-	-	-	√
31	Keude Panteu Breuh	-	-	-	√
32	Rambong Dalam	-	-	-	√
33	Alue Bili Rayeuk	-	-	-	√
34	Alue le Puteh	-	-	-	√
35	Keude Alue le Puteh	-	-	-	√
36	Matang Kumbang	-	-	-	√
37	Cot Mane	-	-	-	√
38	Cot Kumbang	-	-	-	√
39	Lhok Seutui	-	-	-	√
40	Meunasah Bujok	-	-	-	√
41	Alue Jamok	-	-	-	√
42	Meudang Ara	-	-	-	√
43	Alue Keutapang	-	-	-	√
44	Meunasah Geudong	-	-	-	√
45	Kreung Lingka Timur	-	-	-	√
46	Kreung Lingka Barat	-	-	-	√
47	Alue Anou Timur	-	-	-	√
48	Alue Anou Barat	-	-	-	√
49	Alue Serdang	-	-	-	√
50	Matang Raya Barat	-	-	-	√
51	Pulo Seuke	-	-	-	√
52	Alue Geudong	-	-	-	√
53	Matang Kelayu	-	-	-	√
54	Matang Raya Timur	-	-	-	√
55	Alue Buya	-	-	-	√
56	Matang Cut	-	-	-	√
57	Tanjong Glumpang	-	-	-	√
	Jumlah	0	0	4	53

Sumber : Kantor Camat Baktiya

Tabel 1.2
Letak Topografis Desa

Desa/ Gampong	Dataran	Berbukit
(1)	(2)	(3)
1 Cinta Makmur	-	√
2 Babussalam	-	√
3 Buket Dara Baro	-	√
4 Matang Baro	√	-
5 Ujong Dama	-	√
6 Buket Mon Sukon	√	-
7 Matang Beuringen	√	-
8 Matang Pineung	√	-
9 Ceupeudak	√	-
10 Matang Reudeup	√	-
11 Buket Lueng Bata	√	-
12 Matang Manyam	√	-
13 Cot Manyang	√	-
14 Keude Meunje IV	√	-
15 Matang Ulim	√	-
16 Matang Linya	√	-
17 Alue le Tarek	√	-
18 Geulumpang Bungkok	√	-
19 Arongan Lise	√	-
20 Glumpang Payong	√	-
21 Alue Rambong	√	-
22 Geulumpang Samlako	√	-
23 Matang Rawa	√	-
24 Matang Lawang	√	-
25 Cot Ara	√	-
26 Alue Dama	√	-
27 Alue Bili Geulumpang	√	-
28 Pucok Alue	√	-
29 Matang Kareung	√	-

Lanjutan Tabel 1.2

Desa/ Gampong	Dataran	Berbukit
(1)	(2)	(3)
30 Cot Ulaya	√	-
31 Keude Panteu Breuh	√	-
32 Rambong Dalam	√	-
33 Alue Bili Rayeuk	√	-
34 Alue le Puteh	√	-
35 Keude Alue le Puteh	√	-
36 Matang Kumbang	√	-
37 Cot Mane	√	-
38 Cot Kumbang	√	-
39 Lhok Seutui	√	-
40 Meunasah Bujok	√	-
41 Alue Jamok	√	-
42 Meudang Ara	√	-
43 Alue Keutapang	√	-
44 Meunasah Geudong	√	-
45 Kreung Lingka Timur	√	-
46 Kreung Lingka Barat	√	-
47 Alue Anou Timur	√	-
48 Alue Anou Barat	√	-
49 Alue Serdang	√	-
50 Matang Raya Barat	√	-
51 Pulo Seuke	√	-
52 Alue Geudong	√	-
53 Matang Kelayu	√	-
54 Matang Raya Timur	√	-
55 Alue Buya	√	-
56 Matang Cut	√	-
57 Tanjong Glumpang	√	-
Jumlah	53	4

Sumber : Kantor Camat Baktiya

Tabel 1.3
Letak Desa Terhadap Hutan

	Desa/ Gampong	Didalam Hutan	Di Tepi Hutan	Diluar Hutan
	(1)	(2)	(3)	(4)
1	Cinta Makmur	-	√	-
2	Babussalam	-	√	-
3	Buket Dara Baro	-	-	√
4	Matang Baro	-	-	√
5	Ujong Dama	-	-	√
6	Buket Mon Sukon	-	-	√
7	Matang Beuringen	-	-	√
8	Matang Pineung	-	-	√
9	Ceupeudak	-	-	√
10	Matang Reudeup	-	-	√
11	Buket Lueng Bata	-	-	√
12	Matang Manyam	-	-	√
13	Cot Manyang	-	-	√
14	Keude Meunje IV	-	-	√
15	Matang Ulim	-	-	√
16	Matang Linya	-	-	√
17	Alue le Tarek	-	-	√
18	Geulumpang Bungkok	-	-	√
19	Arongan Lise	-	-	√
20	Glumpang Payong	-	-	√
21	Alue Rambong	-	-	√
22	Geulumpang Samlako	-	-	√
23	Matang Rawa	-	-	√
24	Matang Lawang	-	-	√
25	Cot Ara	-	-	√
26	Alue Dama	-	-	√
27	Alue Bili Geulumpang	-	-	√
28	Pucok Alue	-	-	√
29	Matang Kareung	-	-	√

Lanjutan Tabel 1.3

	Desa/ Gampong	Didalam Hutan	Di Tepi Hutan	Diluar Hutan
	(1)	(2)	(3)	(4)
30	Cot Ulaya	-	-	√
31	Keude Panteu Breuh	-	-	√
32	Rambong Dalam	-	-	√
33	Alue Bili Rayeuk	-	-	√
34	Alue le Puteh	-	-	√
35	Keude Alue le Puteh	-	-	√
36	Matang Kumbang	-	-	√
37	Cot Mane	-	-	√
38	Cot Kumbang	-	-	√
39	Lhok Seutui	-	-	√
40	Meunasah Bujok	-	-	√
41	Alue Jamok	-	-	√
42	Meudang Ara	-	-	√
43	Alue Keutapang	-	-	√
44	Meunasah Geudong	-	-	√
45	Kreung Lingka Timur	-	-	√
46	Kreung Lingka Barat	-	-	√
47	Alue Anou Timur	-	-	√
48	Alue Anou Barat	-	-	√
49	Alue Serdang	-	-	√
50	Matang Raya Barat	-	-	√
51	Pulo Seuke	-	-	√
52	Alue Geudong	-	-	√
53	Matang Kelayu	-	-	√
54	Matang Raya Timur	-	-	√
55	Alue Buya	-	-	√
56	Matang Cut	-	-	√
57	Tanjong Glumpang	-	-	√
	Jumlah	0	2	55

Sumber : Kantor Camat Baktiya

Tabel 1.4
Luas Desa dan Penggunaan Lahan

	Desa/ Gampong	Luas Desa (Ha)	Penggunaan Lahan	
			Lahan Sawah	Bukan Lahan Sawah
	(1)	(2)	(3)	(4)
1	Cinta Makmur	522	16	506
2	Babussalam	1 123	23	1 100
3	Buket Dara Baro	1 091	130	961
4	Matang Baro	1 584	165	1.419
5	Ujong Dama	2 119	65	2 054
6	Buket Mon Sukon	250	120	130
7	Matang Beuringen	175	90	85
8	Matang Pineung	174	95	79
9	Ceupeudak	180	98	82
10	Matang Reudeup	200	80	120
11	Buket Lueng Bata	150	98	52
12	Matang Manyam	166	118	48
13	Cot Manyang	150	105	45
14	Keude Meunje IV	3	-	3
15	Matang Ulim	370	170	200
16	Matang Linya	100	50	50
17	Alue le Tarek	180	75	105
18	Geulumpang Bungkok	140	58	82
19	Arongan Lise	195	70	125
20	Glumpang Payong	185	85	100
21	Alue Rambong	110	50	60
22	Geulumpang Samlako	260	120	140
23	Matang Rawa	120	70	50
24	Matang Lawang	170	110	60
25	Cot Ara	150	70	80
26	Alue Dama	160	90	70
27	Alue Bili Geulumpang	150	87	63
28	Pucok Alue	175	113	62
29	Matang Kareung	150	75	75

Lanjutan Tabel 1.4

	Desa/ Gampong	Luas Desa (Ha)	Penggunaan Lahan	
			Lahan Sawah	Bukan Lahan Sawah
	(1)	(2)	(3)	(4)
30	Cot Ulaya	140	95	45
31	Keude Panteu Breuh	26	2	24
32	Rambong Dalam	110	56	54
33	Alue Bili Rayeuk	250	120	130
34	Alue le Puteh	160	75	85
35	Keude Alue le Puteh	8	-	8
36	Matang Kumbang	230	170	60
37	Cot Mane	146	72	74
38	Cot Kumbang	146	76	70
39	Lhok Seutui	230	130	100
40	Meunasah Bujok	140	75	65
41	Alue Jamok	240	135	105
42	Meudang Ara	110	50	60
43	Alue Keutapang	150	109	41
44	Meunasah Geudong	180	102	78
45	Kreung Lingka Timur	290	145	145
46	Kreung Lingka Barat	250	150	100
47	Alue Anou Timur	275	110	165
48	Alue Anou Barat	260	164	96
49	Alue Serdang	550	62	488
50	Matang Raya Barat	275	40	235
51	Pulo Seuke	104	85	19
52	Alue Geudong	125	75	50
53	Matang Kelayu	190	132	58
54	Matang Raya Timur	200	128	72
55	Alue Buya	300	110	190
56	Matang Cut	120	40	80
57	Tanjong Glumpang	160	64	96
	Jumlah	15 867	5.068	10.799

Sumber : Kantor Camat Baktiya



Pemerintahan



<https://acehutaraka.go.id>

Tabel 2.1
 Nama Kemukiman, Desa dan Jumlah Dusun
 2016

Kemukiman	Meliputi Desa	Jumlah Dusun
(1)	(2)	(3)
1 Matang Linya	Cinta Makmur	5
	Babussalam	5
	Buket Dara Baro	2
	Matang Baro	3
	Ujong Dama	3
	Buket Mon Sukon	2
	Matang Beuringen	2
	Matang Pineung	2
	Ceupeudak	3
	Matang Reudeup	4
	Buket Lueng Bata	3
	Matang Manyam	4
	Cot Manyang	4
	Keude Meunje IV	2
	Matang Ulim	4
	Matang Linya	4
	Alue le Tarek	2
	Geulumpang Bungkok	4
	Arongan Lise	4
	Glumpang Payong	3
Alue Rambong	2	
Geulumpang Samlako	5	
Matang Rawa	4	
Matang Lawang	3	
2 Panteu Breuh	Cot Ara	4
	Alue Dama	3
	Alue Bili Geulumpang	4
	Keude Panteu Breuh	2
	Rambong Dalam	3

Lanjutan Tabel 2.1

Kemukiman	Meliputi Desa	Jumlah Dusun
(1)	(2)	(3)
3 Alue le Puteh	Alue Bili Rayeuk	4
	Lhok Seutui	5
	Meunasah Bujok	3
	Alue Jamok	4
	Meudang Ara	2
	Alue Keutapang	3
	Meunasah Geudong	3
	Kreung Lingka Timur	3
	Kreung Lingka Barat	5
	Pucok Alue	4
	Matang Kareung	2
	Cot Ulaya	2
	Alue le Puteh	4
	Keude Alue le Puteh	3
	Matang Kumbang	6
	Cot Mane	3
	Cot Kumbang	4
	Alue Anou Timur	3
	Alue Anou Barat	6
	Alue Serdang	3
	Matang Raya Barat	3
	Pulo Seuke	2
	Alue Geudong	2
	Matang Kelayu	4
	Matang Raya Timur	4
	Alue Buya	3
	Matang Cut	3
Tanjong Glumpang	3	

Sumber : Kantor Camat Baktiya

Tabel 2.2
Jumlah Aparat Desa
2016

	Desa/ Gampong	Kepala Desa/ Gampon	Sekretaris Desa/ Gampong	Kepala Dusun	<i>Tuha Peut</i>
	(1)	(2)	(3)	(4)	(5)
1	Cinta Makmur	1	-	5	7
2	Babussalam	1	-	5	7
3	Buket Dara Baro	1	1	2	7
4	Matang Baro	1	1	3	7
5	Ujong Dama	1	1	3	7
6	Buket Mon Sukon	1	-	2	7
7	Matang Beuringen	1	1	2	7
8	Matang Pineung	1	1	2	7
9	Ceupeudak	1	1	3	7
10	Matang Reudeup	1	-	4	11
11	Buket Lueng Bata	1	1	3	7
12	Matang Manyam	1	-	4	7
13	Cot Manyang	1	1	4	7
14	Keude Meunje IV	1	-	2	7
15	Matang Ulim	1	1	4	7
16	Matang Linya	1	-	4	7
17	Alue le Tarek	1	1	2	7
18	Geulumpang Bungkok	1	1	4	7
19	Arongan Lise	1	-	4	7
20	Glumpang Payong	1	1	3	7
21	Alue Rambong	1	1	2	7
22	Geulumpang Samlako	1	1	5	7
23	Matang Rawa	1	-	4	7
24	Matang Lawang	1	-	3	7
25	Cot Ara	1	-	4	7
26	Alue Dama	1	1	3	7
27	Alue Bili Geulumpang	1	-	4	7
28	Pucok Alue	1	-	4	7
29	Matang Kareung	1	1	2	7

Lanjutan Tabel 2.2

	Desa/ Gampong	Kepala Desa/ Gampong	Sekretaris Desa/ Gampong	Kepala Dusun	<i>Tuha Peut</i>
	(1)	(2)	(3)	(4)	(5)
30	Cot Ulaya	1	-	2	11
31	Keude Panteu Breuh	1	-	2	12
32	Rambong Dalam	1	1	3	7
33	Alue Bili Rayeuk	1	1	4	15
34	Alue le Puteh	1	-	4	11
35	Keude Alue le Puteh	1	1	3	7
36	Matang Kumbang	1	-	6	11
37	Cot Mane	1	1	3	11
38	Cot Kumbang	1	-	4	7
39	Lhok Seutui	1	-	5	7
40	Meunasah Bujok	1	-	3	7
41	Alue Jamok	1	-	4	9
42	Meudang Ara	1	-	2	7
43	Alue Keutapang	1	-	3	7
44	Meunasah Geudong	1	-	3	7
45	Kreung Lingka Timur	1	-	3	7
46	Kreung Lingka Barat	1	-	5	9
47	Alue Anou Timur	1	-	3	11
48	Alue Anou Barat	1	1	6	9
49	Alue Serdang	1	1	3	9
50	Matang Raya Barat	1	-	3	7
51	Pulo Seuke	1	-	2	7
52	Alue Geudong	1	-	2	7
53	Matang Kelayu	1	-	4	7
54	Matang Raya Timur	1	-	4	7
55	Alue Buya	1	1	3	7
56	Matang Cut	1	1	3	5
57	Tanjong Glumpang	1	1	3	7
	Jumlah	57	25	191	442

Sumber : Kantor Camat Baktiya

Tabel 2.3
Jumlah Kepala Desa Menurut Pendidikan
2016

Jenjang Pendidikan yang Ditamatkan	Jumlah
(1)	(2)
Tidak Tamat SD	-
SD	-
SMP	18
SMA	34
Diploma/Sarjana	5
Jumlah	57

Sumber : Kantor Camat Baktiya

Tabel 2.4
Jumlah Pegawai Kantor Camat Menurut Pendidikan
2016

Jenjang Pendidikan yang Ditamatkan	Jumlah
(1)	(2)
Tidak Tamat SD	-
SD	3
SMP	1
SMA	14
Diploma/Sarjana	9
Jumlah	27

Sumber : Kantor Camat Baktiya

Tabel 2.5
Jumlah Pegawai Kantor Camat Menurut
Pangkat/Golongan
2016

Pangkat		Jumlah Pegawai
Golongan	Ruang	
(1)	(2)	(3)
IV	a	2
	b	1
	c	-
	d	-
III	a	5
	b	2
	c	2
	d	3
II	a	2
	b	1
	c	7
	d	1
I	a	-
	b	-
	c	-
	d	1
Jumlah		27

Sumber : Kantor Camat Baktiya

Tabel 2.6
Jumlah Tenaga Dari Instansi Terkait yang
Bertugas di Kecamatan Menurut Jenis Kelamin
2016

Instansi	Jenis Kelamin		Jumlah
	Laki-laki	Perempuan	
(1)	(2)	(3)	(4)
1 Badan Pusat Statistik	-	-	-
2 BPP Baktiya	5	2	7
3 Peternakan	1	-	1
4 Perkebunan	-	-	-
5 Kehutanan	-	-	-
6 Transmigrasi	-	-	-
7 Penerangan	-	-	-
8 Keluarga Berencana	2	4	6
9 Pekerjaan Umum	1	-	1
10 Dinas Kesehatan	10	46	56
11 PT Pos	2	1	3
12 Kantor Urusan Agama	3	1	4
13 Polsek	21	-	21
14 Koramil	17	-	17
15 Dinas Pendidikan	11	4	15
16 Staf Honor Kantor Camat	10	4	14
17 Mantri Tani	1	-	1
Jumlah	84	62	146

Sumber : Kantor Camat Baktiya

Tabel 2.7
 Jarak Desa/Gampong dari Ibukota Kecamatan dan
 Ibukota Kabupaten
 (Km)

	Desa/ Gampong	Jarak dari Desa ke	
		Ibukota Kecamatan	Ibukota Kabupaten
	(1)	(2)	(3)
1	Cinta Makmur	15,0	65,0
2	Babussalam	20,0	70,0
3	Buket Dara Baro	8,0	58,0
4	Matang Baro	8,0	58,0
5	Ujong Dama	10,0	60,0
6	Buket Mon Sukon	6,0	56,0
7	Matang Beuringen	6,0	56,0
8	Matang Pineung	7,0	57,0
9	Ceupeudak	7,0	57,0
10	Matang Reudeup	6,0	56,0
11	Buket Lueng Bata	7,0	57,0
12	Matang Manyam	5,0	55,0
13	Cot Manyang	5,0	55,0
14	Keude Meunje IV	5,0	55,0
15	Matang Ulim	6,0	56,0
16	Matang Linya	6,0	56,0
17	Alue le Tarek	5,0	55,0
18	Geulumpang Bungkok	5,0	55,0
19	Arongan Lise	4,0	54,0
20	Glumpang Payong	6,0	56,0
21	Alue Rambong	7,0	57,0
22	Geulumpang Samlako	4,0	54,0
23	Matang Rawa	3,0	53,0
24	Matang Lawang	5,0	55,0
25	Cot Ara	6,0	56,0
26	Alue Dama	4,0	54,0
27	Alue Bili Geulumpang	3,0	53,0
28	Pucok Alue	2,0	52,0
29	Matang Kareung	2,0	52,0

Lanjutan Tabel 2.7

	Desa/ Gampong	Jarak dari Desa ke	
		Ibukota Kecamatan	Ibukota Kabupaten
	(1)	(2)	(3)
30	Cot Ulaya	3,0	53,0
31	Keude Panteu Breuh	6,0	56,0
32	Rambong Dalam	7,0	57,0
33	Alue Bili Rayeuk	3,0	53,0
34	Alue le Puteh	0,0	50,0
35	Keude Alue le Puteh	2,0	50,0
36	Matang Kumbang	2,0	52,0
37	Cot Mane	2,0	52,0
38	Cot Kumbang	2,0	52,0
39	Lhok Seutui	3,0	53,0
40	Meunasah Bujok	7,0	57,0
41	Alue Jamok	6,0	56,0
42	Meudang Ara	7,0	57,0
43	Alue Keutapang	8,0	58,0
44	Meunasah Geudong	8,0	58,0
45	Kreung Lingka Timur	6,0	56,0
46	Kreung Lingka Barat	6,0	56,0
47	Alue Anou Timur	2,0	52,0
48	Alue Anou Barat	2,0	52,0
49	Alue Serdang	3,0	53,0
50	Matang Raya Barat	7,0	57,0
51	Pulo Seuke	6,0	56,0
52	Alue Geudong	6,0	56,0
53	Matang Kelayu	7,0	57,0
54	Matang Raya Timur	7,0	57,0
55	Alue Buya	7,0	57,0
56	Matang Cut	8,0	58,0
57	Tanjong Glumpang	8,0	58,0

Sumber : Kantor Camat Baktiya

Tabel 2.8
Jumlah Fasilitas Pemerintahan Desa
2016

	Desa/ Gampong	Kantor Desa	Balai Desa
	(1)	(2)	(3)
1	Cinta Makmur	1	-
2	Babussalam	1	-
3	Buket Dara Baro	-	-
4	Matang Baro	-	-
5	Ujong Dama	-	-
6	Buket Mon Sukon	-	-
7	Matang Beuringen	-	-
8	Matang Pineung	-	-
9	Ceupeudak	1	-
10	Matang Reudeup	-	-
11	Buket Lueng Bata	-	-
12	Matang Manyam	-	-
13	Cot Manyang	-	-
14	Keude Meunje IV	-	-
15	Matang Ulim	1	-
16	Matang Linya	-	-
17	Alue le Tarek	-	-
18	Geulumpang Bungkok	1	-
19	Arongan Lise	-	-
20	Glumpang Payong	-	-
21	Alue Rambong	-	-
22	Geulumpang Samlako	1	-
23	Matang Rawa	-	-
24	Matang Lawang	-	-
25	Cot Ara	-	-
26	Alue Dama	-	-
27	Alue Bili Geulumpang	-	-
28	Pucok Alue	-	-
29	Matang Kareung	-	-

Lanjutan Tabel 2.8

	Desa/ Gampong	Kantor Desa	Balai Desa
	(1)	(2)	(3)
30	Cot Ulaya	-	-
31	Keude Panteu Breuh	-	-
32	Rambong Dalam	-	-
33	Alue Bili Rayeuk	1	-
34	Alue le Puteh	1	1
35	Keude Alue le Puteh	1	-
36	Matang Kumbang	1	-
37	Cot Mane	1	-
38	Cot Kumbang	-	-
39	Lhok Seutui	1	-
40	Meunasah Bujok	-	-
41	Alue Jamok	-	-
42	Meudang Ara	-	-
43	Alue Keutapang	-	-
44	Meunasah Geudong	1	-
45	Kreung Lingka Timur	-	-
46	Kreung Lingka Barat	1	-
47	Alue Anou Timur	1	-
48	Alue Anou Barat	1	-
49	Alue Serdang	-	-
50	Matang Raya Barat	1	-
51	Pulo Seuke	-	-
52	Alue Geudong	-	-
53	Matang Kelayu	-	-
54	Matang Raya Timur	-	-
55	Alue Buya	-	-
56	Matang Cut	-	-
57	Tanjong Glumpang	1	-
	Jumlah	18	1

Sumber : Kantor Camat Baktiya

Tabel 2.9
Nama-nama Camat yang Bertugas di Kecamatan

	Nama Camat	Periode Masa Tugas
	(1)	(2)
1	Ust. Syamaun	1945 - 1951
2	Nyak Walad	1951 - 1953
3	Tgk M Su'ud	1953 - 1955
4	Syakhubat Umar	1955 - 1960
5	T Tahir Mahmud	1960 - 1965
6	T M Yusuf	1965 - 1967
7	Syahbuddin Harni	1967 - 1973
8	Sulaiman Hasyem BA	1973 - 1975
9	T M Malek	1975 - 1980
10	Syuib Nursyah BA	1980 - 1983
11	Bakhtiar Abdullah BA	1983 - 1985
12	Ahmad Andib BA	1985 - 1989
13	Rasyidis BA	1989 - 1991
14	Drs. T Syahril	1991 - 1994
15	H Jakfar Abbas BA	1994 - 1998
16	Drs. Ilyas Ibrahim	1998 - 2001
17	drs. M Yusuf Basyir	2001 - 2003
18	Ismuhadi S.Sos	2003 - 2005
19	Drs. Abdullah	2005 - 2007
20	H Naikalias sadakata S.Sos	2007 - 2009
21	H Fahkrurradhi SH	2009 - 2013
22	H Tarmizi AS. SE	2013 - 2013
23	Abd Rahman S.Sos	2013 - 2017
24	Ramli Jazuli. SE	2017 - Sekarang

Sumber : Kantor Camat Baktiya

Kecamatan Baktiya Dalam Angka 2017



Penduduk



<https://acehutarakalaps.go.id>

Tabel 3.1
Perkembangan Jumlah Penduduk Menurut Desa
2013 - 2016

Desa/ Gampong		2013	2014	2015	2016
(1)	(2)	(3)	(4)	(5)	
1	Cinta Makmur	637	647	662	673
2	Babussalam	1.384	1.391	1.410	2.840
3	Buket Dara Baro	468	470	482	975
4	Matang Baro	423	422	418	847
5	Ujong Dama	166	167	178	367
6	Buket Mon Sukon	405	404	414	840
7	Matang Beuringen	163	165	179	370
8	Matang Pineung	398	401	412	836
9	Ceupeudak	269	271	285	582
10	Matang Reudeup	445	449	447	906
11	Buket Lueng Bata	318	320	332	676
12	Matang Manyam	341	332	343	697
13	Cot Manyang	381	356	368	747
14	Keude Meunje IV	146	147	144	299
15	Matang Ulim	505	499	507	1.025
16	Matang Linya	299	302	311	633
17	Alue le Tarek	284	272	284	583
18	Geulumpang Bungkok	272	251	261	537
19	Arongan Lise	434	408	417	849
20	Glumpang Payong	477	440	449	909
21	Alue Rambong	284	287	296	603
22	Geulumpang Samlako	962	954	962	1.935
23	Matang Rawa	421	422	430	871
24	Matang Lawang	500	501	508	1.027
25	Cot Ara	648	652	650	1.311
26	Alue Dama	506	509	518	1.047
27	Alue Bili Geulumpang	802	799	808	1.631
28	Pucok Alue	811	824	833	1.677
29	Matang Kareung	322	324	331	342

Lanjutan Tabel 3.1

Desa/ Gampong		2013	2014	2015	2016
(1)		(2)	(3)	(4)	(5)
30	Cot Ulaya	171	172	196	208
31	Keude Panteu Breuh	470	464	472	484
32	Rambong Dalam	816	798	806	817
33	Alue Bili Rayeuk	1.961	1.967	1.973	1.993
34	Alue le Puteh	1.924	1.934	1.952	1.972
35	Keude Alue le Puteh	590	592	591	602
36	Matang Kumbang	2.432	2.422	2.435	2.461
37	Cot Mane	393	394	418	430
38	Cot Kumbang	764	765	772	783
39	Lhok Seutui	1.407	1.417	1.429	1.441
40	Meunasah Bujuk	831	815	831	843
41	Alue Jamok	782	789	801	813
42	Meudang Ara	385	389	395	407
43	Alue Keutapang	737	742	754	765
44	Meunasah Geudong	1.288	1.300	1.313	1.325
45	Kreung Lingka Timur	642	628	634	645
46	Kreung Lingka Barat	548	552	565	577
47	Alue Anou Timur	837	841	856	867
48	Alue Anou Barat	582	590	598	610
49	Alue Serdang	311	309	319	330
50	Matang Raya Barat	682	682	695	706
51	Pulo Seuke	144	145	158	169
52	Alue Geudong	219	219	231	243
53	Matang Kelayu	529	529	536	547
54	Matang Raya Timur	530	532	548	560
55	Alue Buya	728	734	732	743
56	Matang Cut	569	566	579	590
57	Tanjong Glumpang	762	764	776	787
Jumlah		35.505	35.437	36.004	36.707

Sumber : Koordinator Statistik Kecamatan

Tabel 3.2
Jumlah Penduduk, Jumlah Rumah Tangga dan
Rata-rata Penduduk per Rumah Tangga
2016

	Desa/ Gampong	Jumlah Penduduk	Jumlah Rumah Tangga	Rata-rata Penduduk per Rumah Tangga
	(1)	(2)	(3)	(4)
1	Cinta Makmur	673	142	5
2	Babussalam	1.833	397	4
3	Buket Dara Baro	596	96	4
4	Matang Baro	529	91	6
5	Ujong Dama	246	48	5
6	Buket Mon Sukon	536	100	5
7	Matang Beuringen	251	49	4
8	Matang Pineung	529	92	5
9	Ceupeudak	365	54	7
10	Matang Reudeup	581	108	5
11	Buket Lueng Bata	436	77	4
12	Matang Manyam	450	80	6
13	Cot Manyang	496	100	5
14	Keude Meunje IV	210	37	6
15	Matang Ulim	650	113	6
16	Matang Linya	406	63	6
17	Alue le Tarek	409	90	3
18	Geulumpang Bungkok	379	82	3
19	Arongan Lise	594	140	3
20	Glumpang Payong	638	155	4
21	Alue Rambong	400	67	5
22	Geulumpang Samlako	1.206	206	6
23	Matang Rawa	560	91	6
24	Matang Lawang	660	112	6
25	Cot Ara	853	163	5
26	Alue Dama	678	119	4
27	Alue Bili Geulumpang	1.046	192	5
28	Pucok Alue	1.024	146	7
29	Matang Kareung	342	73	5

Lanjutan Tabel 3.2

	Desa/ Gampong	Jumlah Penduduk	Jumlah Rumah Tangga	Rata-rata Penduduk per Rumah Tangga
	(1)	(2)	(3)	(4)
30	Cot Ulaya	208	44	5
31	Keude Panteu Breuh	484	112	4
32	Rambong Dalam	817	188	4
33	Alue Bili Rayeuk	1.993	307	7
34	Alue le Puteh	1.972	418	5
35	Keude Alue le Puteh	602	132	5
36	Matang Kumbang	2.461	502	6
37	Cot Mane	430	95	5
38	Cot Kumbang	783	162	5
39	Lhok Seutui	1.441	274	5
40	Meunasah Bujok	843	144	6
41	Alue Jamok	813	163	5
42	Meudang Ara	407	89	5
43	Alue Keutapang	765	158	5
44	Meunasah Geudong	1.325	288	5
45	Kreung Lingka Timur	645	156	4
46	Kreung Lingka Barat	577	135	4
47	Alue Anou Timur	867	203	4
48	Alue Anou Barat	610	139	4
49	Alue Serdang	330	84	4
50	Matang Raya Barat	706	175	4
51	Pulo Seuke	169	35	5
52	Alue Geudong	243	49	5
53	Matang Kelayu	547	128	4
54	Matang Raya Timur	560	130	4
55	Alue Buya	743	155	5
56	Matang Cut	590	119	5
57	Tanjong Glumpang	787	177	4
	Jumlah	36.707	8.044	5

Sumber : Koordinator Statistik Kecamatan

Tabel 3.3
Jumlah Penduduk Menurut Jenis Kelamin
2016

	Desa/ Gampong	Laki-laki	Perempuan	Jumlah
	(1)	(2)	(3)	(4)
1	Cinta Makmur	353	320	673
2	Babussalam	707	723	1.430
3	Buket Dara Baro	250	243	493
4	Matang Baro	210	219	429
5	Ujong Dama	99	90	189
6	Buket Mon Sukon	196	230	426
7	Matang Beuringen	92	99	191
8	Matang Pineung	214	210	424
9	Ceupeudak	144	153	297
10	Matang Reudeup	226	233	459
11	Buket Lueng Bata	176	168	344
12	Matang Manyam	171	183	354
13	Cot Manyang	155	224	379
14	Keude Meunje IV	74	81	155
15	Matang Ulim	252	266	518
16	Matang Linya	158	164	322
17	Alue le Tarek	117	182	299
18	Geulumpang Bungkok	101	175	276
19	Arongan Lise	155	277	432
20	Glumpang Payong	167	293	460
21	Alue Rambong	155	152	307
22	Geulumpang Samlako	469	504	973
23	Matang Rawa	217	224	441
24	Matang Lawang	255	264	519
25	Cot Ara	347	314	661
26	Alue Dama	261	268	529
27	Alue Bili Geulumpang	396	427	823
28	Pucok Alue	501	343	844
29	Matang Kareung	172	170	342

Lanjutan Tabel 3.3

	Desa/ Gampong	Laki-laki	Perempuan	Jumlah
	(1)	(2)	(3)	(4)
30	Cot Ulaya	99	109	208
31	Keude Panteu Breuh	235	249	484
32	Rambong Dalam	404	413	817
33	Alue Bili Rayeuk	1.002	991	1.993
34	Alue le Puteh	977	995	1.972
35	Keude Alue le Puteh	302	300	602
36	Matang Kumbang	1.225	1.236	2.461
37	Cot Mane	204	226	430
38	Cot Kumbang	390	393	783
39	Lhok Seutui	700	741	1.441
40	Meunasah Bujok	398	445	843
41	Alue Jamok	433	380	813
42	Meudang Ara	204	203	407
43	Alue Keutapang	390	375	765
44	Meunasah Geudong	654	671	1.325
45	Kreung Lingka Timur	292	353	645
46	Kreung Lingka Barat	286	291	577
47	Alue Anou Timur	429	438	867
48	Alue Anou Barat	298	312	610
49	Alue Serdang	160	170	330
50	Matang Raya Barat	340	366	706
51	Pulo Seuke	77	92	169
52	Alue Geudong	117	126	243
53	Matang Kelayu	267	280	547
54	Matang Raya Timur	268	292	560
55	Alue Buya	385	358	743
56	Matang Cut	283	307	590
57	Tanjong Glumpang	406	381	787
	Jumlah	18.015	18.692	36.707

Sumber : Koordinator Statistik Kecamatan

Tabel 3.4
Jumlah Penduduk Menurut Kelompok Umur
2016

Kelompok Umur	Jumlah Penduduk
(1)	(2)
0 - 4	4.245
5 - 9	3.681
10 - 14	4.782
15 - 19	4.012
20 - 24	3.374
25 - 29	3.301
30 - 34	2.613
35 - 39	2.442
40 - 44	2.129
45 - 49	1.725
50 - 54	1.273
55 - 59	967
60 - 64	858
65 - 69	429
70 - 74	526
75+	350
Jumlah	36.707

Sumber : Koordinator Statistik Kecamatan

Tabel 3.5
Jumlah Kelahiran dan Kematian Menurut Desa
2016

	Desa/ Gampong	Jumlah Kelahiran	Jumlah Kematian
	(1)	(2)	(3)
1	Cinta Makmur	16	4
2	Babussalam	24	2
3	Buket Dara Baro	13	3
4	Matang Baro	21	2
5	Ujong Dama	15	7
6	Buket Mon Sukon	22	4
7	Matang Beuringen	11	1
8	Matang Pineung	14	2
9	Ceupeudak	12	3
10	Matang Reudeup	18	4
11	Buket Lueng Bata	9	2
12	Matang Manyam	7	7
13	Cot Manyang	14	2
14	Keude Meunje IV	17	1
15	Matang Ulim	10	2
16	Matang Linya	7	2
17	Alue le Tarek	16	4
18	Geulumpang Bungkok	19	2
19	Arongan Lise	20	6
20	Glumpang Payong	15	4
21	Alue Rambong	12	2
22	Geulumpang Samlako	18	2
23	Matang Rawa	24	1
24	Matang Lawang	18	7
25	Cot Ara	12	5
26	Alue Dama	22	3
27	Alue Bili Geulumpang	20	2
28	Pucok Alue	17	2
29	Matang Kareung	10	1

Lanjutan Tabel 3.5

Desa/ Gampong	Jumlah Kelahiran	Jumlah Kematian
(1)	(2)	(3)
30 Cot Ulaya	9	3
31 Keude Panteu Breuh	15	3
32 Rambong Dalam	12	6
33 Alue Bili Rayeuk	18	2
34 Alue le Puteh	27	9
35 Keude Alue le Puteh	9	1
36 Matang Kumbang	33	8
37 Cot Mane	6	2
38 Cot Kumbang	14	4
39 Lhok Seutui	16	7
40 Meunasah Bujok	5	3
41 Alue Jamok	5	2
42 Meudang Ara	3	4
43 Alue Keutapang	13	6
44 Meunasah Geudong	21	7
45 Kreung Lingka Timur	9	3
46 Kreung Lingka Barat	7	3
47 Alue Anou Timur	19	5
48 Alue Anou Barat	12	2
49 Alue Serdang	14	2
50 Matang Raya Barat	25	4
51 Pulo Seuke	9	3
52 Alue Geudong	6	2
53 Matang Kelayu	4	1
54 Matang Raya Timur	4	2
55 Alue Buya	5	1
56 Matang Cut	9	5
57 Tanjong Glumpang	13	1
Jumlah	795	190

Sumber : Koordinator Statistik Kecamatan

Tabel 3.6
Jumlah Penduduk Datang dan Pindah Menurut Desa
2016

	Desa/ Gampong	Jumlah Penduduk Datang	Jumlah Penduduk Pindah
	(1)	(2)	(3)
1	Cinta Makmur	4	1
2	Babussalam	6	2
3	Buket Dara Baro	4	0
4	Matang Baro	1	0
5	Ujong Dama	1	1
6	Buket Mon Sukon	0	0
7	Matang Beuringen	0	1
8	Matang Pineung	3	1
9	Ceupeudak	1	3
10	Matang Reudeup	4	0
11	Buket Lueng Bata	2	1
12	Matang Manyam	2	0
13	Cot Manyang	5	3
14	Keude Meunje IV	8	2
15	Matang Ulim	6	0
16	Matang Linya	0	0
17	Alue le Tarek	0	0
18	Geulumpang Bungkok	4	2
19	Arongan Lise	2	1
20	Glumpang Payong	0	2
21	Alue Rambong	1	0
22	Geulumpang Samlako	0	0
23	Matang Rawa	0	3
24	Matang Lawang	5	1
25	Cot Ara	3	0
26	Alue Dama	7	4
27	Alue Bili Geulumpang	4	1
28	Pucok Alue	4	1
29	Matang Kareung	2	0

Lanjutan Tabel 3.6

	Desa/ Gampong	Jumlah Penduduk Datang	Jumlah Penduduk Pindah
	(1)	(2)	(3)
30	Cot Ulaya	3	2
31	Keude Panteu Breuh	6	2
32	Rambong Dalam	2	1
33	Alue Bili Rayeuk	9	2
34	Alue le Puteh	14	4
35	Keude Alue le Puteh	2	0
36	Matang Kumbang	7	5
37	Cot Mane	3	2
38	Cot Kumbang	3	1
39	Lhok Seutui	4	2
40	Meunasah Bujok	3	2
41	Alue Jamok	1	0
42	Meudang Ara	0	3
43	Alue Keutapang	2	1
44	Meunasah Geudong	6	4
45	Kreung Lingka Timur	4	1
46	Kreung Lingka Barat	2	2
47	Alue Anou Timur	3	1
48	Alue Anou Barat	1	3
49	Alue Serdang	6	2
50	Matang Raya Barat	2	1
51	Pulo Seuke	0	2
52	Alue Geudong	2	0
53	Matang Kelayu	4	1
54	Matang Raya Timur	5	3
55	Alue Buya	0	2
56	Matang Cut	2	1
57	Tanjong Glumpang	3	1
	Jumlah	178	81

Sumber : Koordinator Statistik Kecamatan

Tabel 3.7
Jumlah Rumah Tangga Menurut Sumber Penghasilan
Utama Kepala Rumah Tangga
2016

	Desa/ Gampong	Per tanian	Per industri an	Per dagang an	Trans portasi	Jasa dan Lainny
	(1)	(2)	(3)	(4)	(5)	(6)
1	Cinta Makmur	107	12	14	3	6
2	Babussalam	279	33	47	27	11
3	Buket Dara Baro	82	-	5	3	6
4	Matang Baro	80	2	4	-	5
5	Ujong Dama	42	-	4	-	2
6	Buket Mon Sukon	89	3	4	-	4
7	Matang Beuringen	42	1	4	-	2
8	Matang Pineung	77	4	8	-	3
9	Ceupeudak	46	1	4	-	3
10	Matang Reudeup	91	2	7	2	6
11	Buket Lueng Bata	67	1	4	-	5
12	Matang Manyam	70	-	4	-	6
13	Cot Manyang	76	6	7	-	11
14	Keude Meunje IV	6	-	22	2	7
15	Matang Ulim	91	3	9	2	8
16	Matang Linya	52	-	4	-	7
17	Alue le Tarek	79	3	3	1	4
18	Geulumpang Bungkok	70	-	4	-	8
19	Arongan Lise	110	6	12	-	12
20	Glumpang Payong	126	4	9	1	15
21	Alue Rambong	58	2	3	-	4
22	Geulumpang Samlako	175	6	11	4	10
23	Matang Rawa	71	3	11	1	5
24	Matang Lawang	88	5	7	-	12
25	Cot Ara	131	4	15	-	13
26	Alue Dama	96	2	9	-	12
27	Alue Bili Geulumpang	165	6	9	-	12
28	Pucok Alue	124	4	8	-	10
29	Matang Kareung	65	1	2	-	5

Lanjutan Tabel 3.7

	Desa/ Gampong	Per tanian	Per industri an	Per dagang an	Trans portasi	Jasa dan Lainnya
	(1)	(2)	(3)	(4)	(5)	(6)
30	Cot Ulaya	34	2	4	-	4
31	Keude Panteu Breuh	33	3	60	2	14
32	Rambong Dalam	162	5	5	-	16
33	Alue Bili Rayeuk	261	7	16	4	19
34	Alue le Puteh	270	21	27	15	85
35	Keude Alue le Puteh	27	4	88	2	11
36	Matang Kumbang	395	12	40	12	43
37	Cot Mane	76	1	5	1	12
38	Cot Kumbang	133	5	7	5	12
39	Lhok Seutui	227	7	23	2	15
40	Meunasah Bujok	111	4	12	5	12
41	Alue Jamok	133	5	10	5	10
42	Meudang Ara	79	2	2	1	5
43	Alue Keutapang	123	8	9	4	14
44	Meunasah Geudong	222	9	25	14	18
45	Kreung Lingka Timur	127	6	11	3	9
46	Kreung Lingka Barat	109	4	7	-	15
47	Alue Anou Timur	169	4	9	-	21
48	Alue Anou Barat	108	7	12	3	9
49	Alue Serdang	68	3	6	-	7
50	Matang Raya Barat	112	5	11	3	44
51	Pulo Seuke	29	-	3	-	3
52	Alue Geudong	39	-	2	-	8
53	Matang Kelayu	108	3	8	2	7
54	Matang Raya Timur	106	4	10	-	10
55	Alue Buya	128	5	9	-	13
56	Matang Cut	101	2	6	1	9
57	Tanjong Glumpang	138	5	14	3	17
	Jumlah	6.283	257	695	133	676

Sumber : Koordinator Statistik Kecamatan

Tabel 3.8
Jumlah Rumah Tangga Pertanian Menurut Sub Sektor
2016

	Desa/ Gampong	Tanaman Pangan	Per kebun an	Perikanan	Kehutanan
	(1)	(2)	(3)	(4)	(5)
1	Cinta Makmur	59	48	-	-
2	Babussalam	44	235	-	-
3	Buket Dara Baro	70	12	-	-
4	Matang Baro	75	5	-	-
5	Ujong Dama	37	5	-	-
6	Buket Mon Sukon	84	5	-	-
7	Matang Beuringen	42	-	-	-
8	Matang Pineung	77	-	-	-
9	Ceupeudak	46	-	-	-
10	Matang Reudeup	91	-	-	-
11	Buket Lueng Bata	67	-	-	-
12	Matang Manyam	70	-	-	-
13	Cot Manyang	76	-	-	-
14	Keude Meunje IV	6	-	-	-
15	Matang Ulim	91	-	-	-
16	Matang Linya	52	-	-	-
17	Alue le Tarek	79	-	-	-
18	Geulumpang Bungkok	70	-	-	-
19	Arongan Lise	110	-	-	-
20	Glumpang Payong	126	-	-	-
21	Alue Rambong	58	-	-	-
22	Geulumpang Samlako	175	-	-	-
23	Matang Rawa	71	-	-	-
24	Matang Lawang	88	-	-	-
25	Cot Ara	131	-	-	-
26	Alue Dama	96	-	-	-
27	Alue Bili Geulumpang	165	-	-	-
28	Pucok Alue	124	-	-	-
29	Matang Kareung	65	-	-	-

Lanjutan Tabel 3.8

	Desa/ Gampong	Tanaman Pangan	Per kebun an	Perikanan	Kehutanan
	(1)	(2)	(3)	(4)	(5)
30	Cot Ulaya	34	-	-	-
31	Keude Panteu Breuh	31	2	-	-
32	Rambong Dalam	158	4	-	-
33	Alue Bili Rayeuk	256	-	5	-
34	Alue le Puteh	257	5	8	-
35	Keude Alue le Puteh	22	4	1	-
36	Matang Kumbang	386	9	-	-
37	Cot Mane	76	-	-	-
38	Cot Kumbang	133	-	-	-
39	Lhok Seutui	227	-	-	-
40	Meunasah Bujok	111	-	-	-
41	Alue Jamok	131	-	2	-
42	Meudang Ara	79	-	-	-
43	Alue Keutapang	123	-	-	-
44	Meunasah Geudong	222	-	-	-
45	Kreung Lingka Timur	127	-	-	-
46	Kreung Lingka Barat	109	-	-	-
47	Alue Anou Timur	169	-	-	-
48	Alue Anou Barat	108	-	-	-
49	Alue Serdang	68	-	-	-
50	Matang Raya Barat	92	-	20	-
51	Pulo Seuke	29	-	-	-
52	Alue Geudong	39	-	-	-
53	Matang Kelayu	106	-	2	-
54	Matang Raya Timur	106	-	-	-
55	Alue Buya	128	-	-	-
56	Matang Cut	90	-	11	-
57	Tanjong Glumpang	117	-	21	-
	Jumlah	5.879	334	70	0

Sumber : Koordinator Statistik Kecamatan



Sosial



<https://acehutaraku.bps.go.id>

Tabel 4.1
Jumlah Sekolah Umum Menurut Tingkat Pendidikan
2016

	Desa/ Gampong	SD	SMP	SMA	SMK	Per guruan Tinggi
	(1)	(2)	(3)	(4)	(5)	(6)
1	Cinta Makmur	1	-	-	-	-
2	Babussalam	1	1	-	-	-
3	Buket Dara Baro	-	-	-	-	-
4	Matang Baro	-	-	-	-	-
5	Ujong Dama	-	-	-	-	-
6	Buket Mon Sukon	1	1	-	-	-
7	Matang Beuringen	-	-	-	-	-
8	Matang Pineung	-	-	-	-	-
9	Ceupeudak	-	-	-	-	-
10	Matang Reudeup	1	-	-	-	-
11	Buket Lueng Bata	-	-	-	-	-
12	Matang Manyam	-	-	-	-	-
13	Cot Manyang	-	1	-	-	-
14	Keude Meunje IV	-	-	-	-	-
15	Matang Ulim	-	-	-	-	-
16	Matang Linya	-	-	-	-	-
17	Alue le Tarek	-	-	-	-	-
18	Geulumpang Bungkok	1	-	-	-	-
19	Arongan Lise	1	-	-	1	-
20	Glumpang Payong	-	-	-	-	-
21	Alue Rambong	-	-	-	-	-
22	Geulumpang Samlako	1	-	-	-	-
23	Matang Rawa	-	-	-	-	-
24	Matang Lawang	1	-	-	-	-
25	Cot Ara	-	-	-	-	-
26	Alue Dama	-	-	-	-	-
27	Alue Bili Geulumpang	1	-	-	-	-
28	Pucok Alue	-	-	-	-	-
29	Matang Kareung	-	-	-	-	-

Lanjutan Tabel 4.1

Desa/ Gampong		SD	SMP	SMA	SMK	Per guruan Tinggi
(1)	(2)	(3)	(4)	(5)	(6)	(6)
30	Cot Ulaya	-	-	-	-	-
31	Keude Panteu Breuh	1	1	-	-	-
32	Rambong Dalam	-	-	-	-	-
33	Alue Bili Rayeuk	1	-	-	-	-
34	Alue le Puteh	2	1	-	-	-
35	Keude Alue le Puteh	-	-	-	-	-
36	Matang Kumbang	1	1	-	-	-
37	Cot Mane	-	-	-	-	-
38	Cot Kumbang	-	-	1	-	-
39	Lhok Seutui	-	-	-	-	-
40	Meunasah Bujok	-	-	-	-	-
41	Alue Jamok	-	-	-	-	-
42	Meudang Ara	-	-	-	-	-
43	Alue Keutapang	-	-	-	-	-
44	Meunasah Geudong	1	-	-	-	-
45	Kreung Lingka Timur	-	-	-	-	-
46	Kreung Lingka Barat	1	-	-	-	-
47	Alue Anou Timur	-	-	-	-	-
48	Alue Anou Barat	1	-	-	-	-
49	Alue Serdang	-	-	-	-	-
50	Matang Raya Barat	1	1	-	-	-
51	Pulo Seuke	-	-	-	-	-
52	Alue Geudong	-	-	-	-	-
53	Matang Kelayu	1	-	-	-	-
54	Matang Raya Timur	1	-	-	-	-
55	Alue Buya	-	-	-	-	-
56	Matang Cut	-	-	-	-	-
57	Tanjong Glumpang	-	-	-	-	-
Jumlah		20	7	1	1	0

Sumber : Koordinator Statistik Kecamatan

Tabel 4.2
Jumlah Sekolah Agama Menurut Tingkat Pendidikan
2016

Desa/ Gampong	MI	MTs	MA
(1)	(2)	(3)	(4)
1 Cinta Makmur	-	-	-
2 Babussalam	-	-	-
3 Buket Dara Baro	-	-	-
4 Matang Baro	-	-	-
5 Ujong Dama	-	-	-
6 Buket Mon Sukon	-	-	-
7 Matang Beuringen	-	-	-
8 Matang Pineung	-	-	-
9 Ceupeudak	-	-	-
10 Matang Reudeup	-	-	-
11 Buket Lueng Bata	-	-	-
12 Matang Manyam	-	-	-
13 Cot Manyang	-	-	-
14 Keude Meunje IV	-	-	-
15 Matang Ulim	-	-	-
16 Matang Linya	-	-	-
17 Alue le Tarek	-	-	-
18 Geulumpang Bungkok	-	-	-
19 Arongan Lise	-	-	-
20 Glumpang Payong	-	-	-
21 Alue Rambong	-	-	-
22 Geulumpang Samlako	-	-	-
23 Matang Rawa	-	-	-
24 Matang Lawang	-	-	-
25 Cot Ara	-	-	-
26 Alue Dama	-	-	-
27 Alue Bili Geulumpang	-	-	-
28 Pucok Alue	-	-	-
29 Matang Kareung	-	-	-

Lanjutan Tabel 4.2

	Desa/ Gampong	MI	MTs	MA
	(1)	(2)	(3)	(4)
30	Cot Ulaya	-	-	-
31	Keude Panteu Breuh	-	-	-
32	Rambong Dalam	-	-	-
33	Alue Bili Rayeuk	-	1	1
34	Alue le Puteh	-	-	-
35	Keude Alue le Puteh	-	-	-
36	Matang Kumbang	1	1	1
37	Cot Mane	-	-	-
38	Cot Kumbang	-	1	1
39	Lhok Seutui	-	1	-
40	Meunasah Bujok	1	1	1
41	Alue Jamok	-	-	-
42	Meudang Ara	-	-	-
43	Alue Keutapang	-	-	-
44	Meunasah Geudong	-	-	-
45	Kreung Lingka Timur	-	-	-
46	Kreung Lingka Barat	-	-	-
47	Alue Anou Timur	-	-	-
48	Alue Anou Barat	-	-	-
49	Alue Serdang	-	-	-
50	Matang Raya Barat	-	-	-
51	Pulo Seuke	-	-	-
52	Alue Geudong	-	-	-
53	Matang Kelayu	-	-	-
54	Matang Raya Timur	-	-	-
55	Alue Buya	-	-	-
56	Matang Cut	-	-	-
57	Tanjong Glumpang	-	-	-
	Jumlah	2	5	4

Sumber : Koordinator Statistik Kecamatan

Tabel 4.3
 Jumlah Guru dan Murid Sekolah Dasar (SD)
 dan Madrasah Ibtidaiyah (MI)
 2016

Nama Sekolah	Jumlah Guru	Jumlah Murid
(1)	(2)	(3)
1 SD N 1 BAKTIYA	46	657
2 SD N 2 BAKTIYA	19	224
3 SD N 3 BAKTIYA	21	167
4 SD N 4 BAKTIYA	17	189
5 SD N 5 BAKTIYA	24	264
6 SD N 6 BAKTIYA	15	131
7 SD N 7 BAKTIYA	17	186
8 SD N 8 BAKTIYA	18	165
9 SD N 9 BAKTIYA	16	144
10 SD N 10 BAKTIYA	22	227
11 SD N 11 BAKTIYA	12	141
12 SD N 12 BAKTIYA	17	182
13 SD N 13 BAKTIYA	17	151
14 SD N 14 BAKTIYA	17	123
15 SD N 15 BAKTIYA	14	145
16 SD N 16 BAKTIYA	19	159
17 SD N 17 BAKTIYA	14	193
18 SD N 18 BAKTIYA	15	81
19 SD N 19 BAKTIYA	18	93
20 SD N 20 BAKTIYA	19	152
21 MI N PANTE BREUH	19	201
22 MI S AL AZHAR MTG KUMBANG	15	105
Jumlah	411	4.080

Sumber : Koordinator Statistik Kecamatan
 Kecamatan Baktiya Dalam Angka 2017

Tabel 4.4
Jumlah Guru dan Murid Sekolah Menengah Pertama (SMP)
dan Madrasah Tsanawiyah (MTs)
2016

	Nama Sekolah	Jumlah Guru	Jumlah Murid
	(1)	(2)	(3)
1	SMP N Alue le Puteh	37	367
2	SMP N Matang Kumbang	30	435
3	SMP N Panteu Breuh	23	291
4	SMP N Cot Manyang	28	341
5	SMP N Babussalam	26	283
6	SMP N Matang Raya Barat	21	247
7	SMP S Buket Mon Sukon	13	62
8	MTs Dayah Alue Bili Rayeuk	18	164
9	MTs AL AZHAR Mtg Kumbang	15	57
10	MTs S Cot Kumbang	17	49
11	SMP S Dayah Lhokseutui	19	56
12	MTs S Dayah Mns Bujok	18	86
	Jumlah	265	2.438

Sumber : Koordinator Statistik Kecamatan

Tabel 4.5
Jumlah Guru dan Murid Sekolah Menengah Atas (SMA)
dan Madrasah Aliyah (MA)
2016

	Nama Sekolah	Jumlah Guru	Jumlah Murid
	(1)	(2)	(3)
1	SMA N 1 Baktiya	28	752
2	MA S Cot Kumbang	14	115
3	SMK N 1 Arongan Lise	23	82
4	SMK S AL - AZHAR	17	71
5	MA S Dayah Mns Bujok	15	63
6	MA S Dayah Alue Bilie Rayeuk	19	142
	Jumlah	116	1.225

Sumber : Koordinator Statistik Kecamatan

Tabel 4.6
Jumlah Tenaga Pengajar Menurut Jenis Sekolah
2016

	Jenis Sekolah	Guru		Jumlah
		PNS	Bukan PNS	
	(1)	(2)	(3)	(4)
1	SD Negeri	170	159	329
2	SD Swasta	-	-	-
3	SMP Negeri	77	62	139
4	SMP Swasta	2	17	19
5	SMA Negeri	35	16	51
6	SMA Swasta	1	16	17
7	MI Negeri	11	8	19
8	MTs Negeri	-	-	-
9	MA Negeri	-	-	-
10	MI Swasta	2	13	15
11	MTs Swasta	4	28	32
12	MA Swasta	2	12	14

Sumber : Koordinator Statistik Kecamatan

Tabel 4.7
Jumlah *Dayah*/Pesantren dan Balai Pengajian Menurut Desa
2016

Desa/ Gampong	<i>Dayah</i> / Pesantren	Balai Pengajian
(1)	(2)	(3)
1 Cinta Makmur	-	4
2 Babussalam	-	7
3 Buket Dara Baro	-	2
4 Matang Baro	-	4
5 Ujong Dama	-	1
6 Buket Mon Sukon	-	2
7 Matang Beuringen	-	1
8 Matang Pineung	-	3
9 Ceupeudak	-	3
10 Matang Reudeup	-	5
11 Buket Lueng Bata	-	3
12 Matang Manyam	-	3
13 Cot Manyang	-	4
14 Keude Meunje IV	-	-
15 Matang Ulim	-	3
16 Matang Linya	-	2
17 Alue le Tarek	-	2
18 Geulumpang Bungkok	-	4
19 Arongan Lise	-	5
20 Glumpang Payong	-	3
21 Alue Rambong	-	2
22 Geulumpang Samlako	1	5
23 Matang Rawa	-	4
24 Matang Lawang	-	4
25 Cot Ara	1	2
26 Alue Dama	-	4
27 Alue Bili Geulumpang	-	6
28 Pucok Alue	-	4
29 Matang Kareung	-	2

Lanjutan Tabel 4.7

	Desa/ Gampong	Dayah/ Pesantren	Balai Pengajian
	(1)	(2)	(3)
30	Cot Ulaya	-	1
31	Keude Panteu Breuh	-	2
32	Rambong Dalam	1	3
33	Alue Bili Rayeuk	2	5
34	Alue le Puteh	1	12
35	Keude Alue le Puteh	-	2
36	Matang Kumbang	-	9
37	Cot Mane	-	4
38	Cot Kumbang	1	4
39	Lhok Seutui	2	9
40	Meunasah Bujok	2	3
41	Alue Jamok	-	5
42	Meudang Ara	1	3
43	Alue Keutapang	-	2
44	Meunasah Geudong	2	4
45	Kreung Lingka Timur	-	3
46	Kreung Lingka Barat	-	4
47	Alue Anou Timur	-	3
48	Alue Anou Barat	-	2
49	Alue Serdang	1	1
50	Matang Raya Barat	-	5
51	Pulo Seuke	-	1
52	Alue Geudong	-	1
53	Matang Kelayu	-	4
54	Matang Raya Timur	-	3
55	Alue Buya	1	7
56	Matang Cut	1	5
57	Tanjong Glumpang	1	4
	Jumlah	18	205

Sumber : Koordinator Statistik Kecamatan

Tabel 4.8
Jumlah Santri *Dayah*/Pesantren Menurut Jenis Kelamin
2016

	Nama <i>Dayah</i> / Pesantren	Santri		Jumlah
		Laki-laki	Perempuan	
	(1)	(2)	(3)	(4)
1	Babus Salam	315	275	590
2	Darul Muttaqin (Ihoksetuy)	188	159	347
3	YPI Darul Ulum	92	106	198
4	Baitul Huda	56	132	188
5	Nurul Islam	123	116	239
6	Sirajul Huda (mtg cut)	34	49	83
7	Darul Ulum (Ihokseutuy)	72	103	175
8	YD Babul Hasanah	89	35	124
9	Miftahul Jannah	27	30	57
10	Syamsud Dhuha	29	57	86
11	Dayah Tinggi Islam Samudera Pase	91	26	117
12	Darul Muta'limin	123	84	207
13	Babul Muta'limin	83	86	169
14	Ta'allimin Muhtadin	48	61	109
15	Darul Falah	46	72	118
16	Bustanul Huda	98	43	141
17	Sirajul Falah	53	42	95
18	Najmul Huda	47	86	133
Jumlah		1.614	1.562	3.176

Sumber : Koordinator Statistik Kecamatan

Tabel 4.9
Jumlah Ustadz dan Ustadzah *Dayah/Pesantren*
2016

	Nama <i>Dayah/</i> Pesantren	Ustadz	Ustadzah	Jumlah
	(1)	(2)	(3)	(4)
1	Babus Salam	58	32	90
2	Darul Muttaqin	26	23	49
3	YPI Darul Ulum	24	21	45
4	Baitul Huda	31	14	45
5	Nurul Islam	21	14	35
6	Sirajul Huda	12	10	22
7	Darul Ulum	18	9	27
8	YD Babul Hasanah	14	9	23
9	Miftahul Jannah	11	9	20
10	Syamsud Dhuha	10	6	16
11	Dayah Tinggi Islam Samudera Pase	15	8	23
12	Darul Muta'limin	19	-	16
13	Babul Muta'limin	8	5	13
14	Ta'allimin Mubtadin	11	5	16
15	Darul Falah	11	3	14
16	Bustanul Huda	15	6	21
17	Sirajul Falah	14	5	19
18	Najmul Huda	11	4	15
	Jumlah	329	183	509

Sumber : Koordinator Statistik Kecamatan

Tabel 4.10
Jumlah Sarana Ibadah Menurut Desa
2016

	Desa/ Gampong	Masjid Meunasah Mushalla			Tempat Ibadah Agama Lain
		(2)	(3)	(4)	(5)
1	Cinta Makmur	1	1	1	-
2	Babussalam	1	1	2	-
3	Buket Dara Baro	-	1	-	-
4	Matang Baro	-	1	-	-
5	Ujong Dama	-	1	-	-
6	Buket Mon Sukon	1	1	-	-
7	Matang Beuringen	-	1	-	-
8	Matang Pineung	-	1	-	-
9	Ceupeudak	-	1	-	-
10	Matang Reudeup	-	1	-	-
11	Buket Lueng Bata	-	1	-	-
12	Matang Manyam	-	1	-	-
13	Cot Manyang	-	1	-	-
14	Keude Meunje IV	-	1	-	-
15	Matang Ulim	1	1	-	-
16	Matang Linya	-	1	-	-
17	Alue le Tarek	-	1	-	-
18	Geulumpang Bungkok	1	1	-	-
19	Arongan Lise	-	1	-	-
20	Glumpang Payong	1	1	-	-
21	Alue Rambong	-	1	-	-
22	Geulumpang Samlako	1	1	1	-
23	Matang Rawa	-	1	-	-
24	Matang Lawang	1	1	-	-
25	Cot Ara	-	1	-	-
26	Alue Dama	1	1	-	-
27	Alue Bili Geulumpang	-	1	-	-
28	Pucok Alue	-	1	-	-
29	Matang Kareung	-	1	-	-

Lanjutan Tabel 4.10

	Desa/ Gampong	Masjid Meunasah Mushalla			Tempat Ibadah Agama Lain
		(1)	(2)	(3)	(4)
30	Cot Ulaya	-	1	-	-
31	Keude Panteu Breuh	1	1	-	-
32	Rambong Dalam	-	1	-	-
33	Alue Bili Rayeuk	1	1	1	-
34	Alue le Puteh	1	1	2	-
35	Keude Alue le Puteh	-	1	-	-
36	Matang Kumbang	1	1	2	-
37	Cot Mane	-	1	-	-
38	Cot Kumbang	-	1	-	-
39	Lhok Seutui	1	1	1	-
40	Meunasah Bujok	-	1	-	-
41	Alue Jamok	-	1	-	-
42	Meudang Ara	-	1	-	-
43	Alue Keutapang	-	1	-	-
44	Meunasah Geudong	1	1	-	-
45	Kreung Lingka Timur	-	1	-	-
46	Kreung Lingka Barat	1	1	-	-
47	Alue Anou Timur	-	1	-	-
48	Alue Anou Barat	1	1	-	-
49	Alue Serdang	-	1	-	-
50	Matang Raya Barat	-	1	-	-
51	Pulo Seuke	-	1	-	-
52	Alue Geudong	-	1	-	-
53	Matang Kelayu	1	1	-	-
54	Matang Raya Timur	-	1	-	-
55	Alue Buya	1	1	-	-
56	Matang Cut	-	1	-	-
57	Tanjong Glumpang	-	1	-	-
	Jumlah	19	57	10	0

Sumber : Koordinator Statistik Kecamatan

Tabel 4.11
Jumlah Sarana Pelayanan Kesehatan Utama
2016

Sarana Kesehatan	Jumlah
(1)	(2)
1 Rumah Sakit	-
2 Rumah Sakit Bersalin	-
3 Poliklinik/Balai Pengobatan	-
4 Puskesmas	1
5 Puskesmas Pembantu	5
6 Praktek Dokter	3
7 Praktek Bidan	16
8 Posyandu	57
9 Pondok Bersalin Desa (Polindes)	6
10 Apotik	-
11 Toko Obat	7
12 Poskesdes	2

Sumber : Puskesmas Kecamatan Baktiya

Tabel 4.12
Jumlah Sarana Pelayanan Kesehatan Menurut Desa
2016

	Desa/ Gampong	Puskes mas	Pustu	Praktek Dokter	Posyan du	Polin des
	(1)	(2)	(3)	(4)	(5)	(6)
1	Cinta Makmur	-	-	-	1	1
2	Babussalam	-	1	-	1	1
3	Buket Dara Baro	-	-	-	1	-
4	Matang Baro	-	-	-	1	-
5	Ujong Dama	-	-	-	1	-
6	Buket Mon Sukon	-	1	-	1	-
7	Matang Beuringen	-	-	-	1	-
8	Matang Pineung	-	-	-	1	-
9	Ceupeudak	-	-	-	1	-
10	Matang Reudeup	-	-	-	1	-
11	Buket Lueng Bata	-	-	-	1	-
12	Matang Manyam	-	-	-	1	-
13	Cot Manyang	-	-	-	1	-
14	Keude Meunje IV	-	-	-	1	-
15	Matang Ulim	-	-	-	1	-
16	Matang Linya	-	-	-	1	-
17	Alue le Tarek	-	-	-	1	-
18	Geulumpang Bungkok	-	1	-	1	-
19	Arongan Lise	-	-	-	1	-
20	Glumpang Payong	-	-	-	1	-
21	Alue Rambong	-	-	-	1	-
22	Geulumpang Samlako	-	-	-	1	1
23	Matang Rawa	-	-	-	1	-
24	Matang Lawang	-	-	-	1	-
25	Cot Ara	-	-	-	1	-
26	Alue Dama	-	-	-	1	1
27	Alue Bili Geulumpang	-	-	-	1	1
28	Pucok Alue	-	-	-	1	-
29	Matang Kareung	-	-	-	1	-

Lanjutan Tabel 4.12

	Desa/ Gampong	Puskes mas	Pustu	Praktek Dokter	Posyan du	Polin des
	(1)	(2)	(3)	(4)	(5)	(6)
30	Cot Ulaya	-	-	-	1	-
31	Keude Panteu Breuh	-	1	-	1	-
32	Rambong Dalam	-	-	-	1	-
33	Alue Bili Rayeuk	-	-	-	1	-
34	Alue le Puteh	1	-	2	1	-
35	Keude Alue le Puteh	-	-	1	1	-
36	Matang Kumbang	-	-	-	1	-
37	Cot Mane	-	-	-	1	1
38	Cot Kumbang	-	-	-	1	1
39	Lhok Seutui	-	-	-	1	1
40	Meunasah Bujok	-	-	-	1	-
41	Alue Jamok	-	-	-	1	-
42	Meudang Ara	-	-	-	1	-
43	Alue Keutapang	-	-	-	1	1
44	Meunasah Geudong	-	-	-	1	-
45	Kreung Lingka Timur	-	-	-	1	-
46	Kreung Lingka Barat	-	-	-	1	-
47	Alue Anou Timur	-	-	-	1	-
48	Alue Anou Barat	-	-	-	1	-
49	Alue Serdang	-	-	-	1	-
50	Matang Raya Barat	-	-	-	1	-
51	Pulo Seuke	-	-	-	1	-
52	Alue Geudong	-	-	-	1	-
53	Matang Kelayu	-	-	-	1	-
54	Matang Raya Timur	-	-	-	1	-
55	Alue Buya	-	1	-	1	-
56	Matang Cut	-	-	-	1	-
57	Tanjong Glumpang	-	-	-	1	-
	Jumlah	1	5	3	57	9

Sumber : Puskesmas Kecamatan Baktiya

Tabel 4.13
Jumlah Tenaga Kesehatan Menurut Puskesmas/Pustu
2016

	Puskesmas/ Pustu	Dokter	Bidan/ PNS	Perawat/ Mantri
	(1)	(2)	(3)	(4)
1	Puskesmas Alue Ie Puteh	2	26	20
2	Pustu Babussalam	-	1	1
3	Pustu Mon Sukon	-	1	2
4	Pustu Glp Bungkok	-	1	1
5	Pustu Alue Buya	-	1	2
6	Pustu Panteu Breuh	-	3	1
	Jumlah	2	33	27

Sumber : Puskesmas Kecamatan Baktiya

Tabel 4.14
Jumlah Tenaga Kesehatan Menurut Fungsi dan Jenisnya
2016

Tenaga Kesehatan	Jumlah
(1)	(2)
1 Dokter Umum	2
2 Dokter Gigi	-
3 Perawat/Mantri Kesehatan	27
4 Bidan	33
5 Asisten Apoteker	2
6 Dukun Bayi	
a. Terlatih	5
b. Tidak Terlatih	56
7 PLKB	1

Sumber : Puskesmas Kecamatan Baktiya

Tabel 4.15
 Jumlah Nikah, Talak, Cerai dan Rujuk yang Tercatat
 di Kantor Urusan Agama (KUA) Kecamatan Menurut Bulan
 2016

Bulan	Nikah	Talak	Cerai	Rujuk
(1)	(2)	(3)	(4)	(5)
Januari	18	-	-	-
Februari	21	-	-	-
Maret	14	-	-	-
April	19	-	-	-
Mei	31	-	-	-
Juni	35	-	-	-
Juli	17	-	-	-
Agustus	32	-	-	-
September	14	-	-	-
Oktober	41	-	-	-
Nopember	44	-	-	-
Desember	32	-	-	-
Jumlah	318	0	0	0

Sumber : Kantor Camat Baktiya

Tabel 4.16
Jumlah Rumah Tangga Menurut Alat Penerangan yang
Digunakan
2016

Desa/ Gampong	Listrik	Bukan Listrik
(1)	(2)	(3)
1 Cinta Makmur	137	5
2 Babussalam	384	13
3 Buket Dara Baro	94	2
4 Matang Baro	82	9
5 Ujong Dama	44	4
6 Buket Mon Sukon	96	4
7 Matang Beuringen	46	3
8 Matang Pineung	87	5
9 Ceupeudak	53	1
10 Matang Reudeup	105	3
11 Buket Lueng Bata	74	3
12 Matang Manyam	78	2
13 Cot Manyang	97	3
14 Keude Meunje IV	36	1
15 Matang Ulim	111	2
16 Matang Linya	61	2
17 Alue le Tarek	86	4
18 Geulumpang Bungkok	79	3
19 Arongan Lise	136	4
20 Glumpang Payong	145	10
21 Alue Rambong	59	8
22 Geulumpang Samlako	195	11
23 Matang Rawa	88	3
24 Matang Lawang	106	6
25 Cot Ara	158	5
26 Alue Dama	117	2
27 Alue Bili Geulumpang	181	11
28 Pucok Alue	140	6
29 Matang Kareung	70	3

Lanjutan Tabel 4.16

	Desa/ Gampong	Listrik	Bukan Listrik
	(1)	(2)	(3)
30	Cot Ulaya	41	3
31	Keude Panteu Breuh	112	-
32	Rambong Dalam	183	5
33	Alue Bili Rayeuk	300	7
34	Alue le Puteh	413	5
35	Keude Alue le Puteh	132	-
36	Matang Kumbang	498	4
37	Cot Mane	91	4
38	Cot Kumbang	159	3
39	Lhok Seutui	269	5
40	Meunasah Bujok	140	4
41	Alue Jamok	158	5
42	Meudang Ara	86	3
43	Alue Keutapang	156	2
44	Meunasah Geudong	282	6
45	Kreung Lingka Timur	152	4
46	Kreung Lingka Barat	131	4
47	Alue Anou Timur	200	3
48	Alue Anou Barat	137	2
49	Alue Serdang	83	1
50	Matang Raya Barat	170	5
51	Pulo Seuke	33	2
52	Alue Geudong	46	3
53	Matang Kelayu	124	4
54	Matang Raya Timur	125	5
55	Alue Buya	150	5
56	Matang Cut	116	3
57	Tanjong Glumpang	172	5
	Jumlah	7.804	240

Sumber : Kantor Camat Baktiya

Tabel 4.17
Jumlah Rumah Tangga Menurut Sumber Air Minum
2016

	Desa/ Gampong	PAM	Sumur	Sungai	Air Hujan
	(1)	(2)	(3)	(4)	(5)
1	Cinta Makmur	48	94	-	-
2	Babussalam	108	289	-	-
3	Buket Dara Baro	20	76	-	-
4	Matang Baro	25	66	-	-
5	Ujong Dama	17	31	-	-
6	Buket Mon Sukon	38	62	-	-
7	Matang Beuringen	12	37	-	-
8	Matang Pineung	14	78	-	-
9	Ceupeudak	10	44	-	-
10	Matang Reudeup	21	87	-	-
11	Buket Lueng Bata	22	55	-	-
12	Matang Manyam	22	58	-	-
13	Cot Manyang	33	67	-	-
14	Keude Meunje IV	14	23	-	-
15	Matang Ulim	28	85	-	-
16	Matang Linya	6	57	-	-
17	Alue le Tarek	18	72	-	-
18	Geulumpang Bungkok	25	57	-	-
19	Arongan Lise	30	110	-	-
20	Glumpang Payong	14	141	-	-
21	Alue Rambong	6	61	-	-
22	Geulumpang Samlako	69	137	-	-
23	Matang Rawa	53	38	-	-
24	Matang Lawang	23	89	-	-
25	Cot Ara	34	129	-	-
26	Alue Dama	33	86	-	-
27	Alue Bili Geulumpang	31	161	-	-
28	Pucok Alue	31	115	-	-
29	Matang Kareung	14	59	-	-

Lanjutan Tabel 4.17

	Desa/ Gampong	PAM	Sumur	Sungai	Air Hujan
	(1)	(2)	(3)	(4)	(5)
30	Cot Ulaya	9	35	-	-
31	Keude Panteu Breuh	76	36	-	-
32	Rambong Dalam	49	139	-	-
33	Alue Bili Rayeuk	83	224	-	-
34	Alue le Puteh	179	239	-	-
35	Keude Alue le Puteh	111	21	-	-
36	Matang Kumbang	147	355	-	-
37	Cot Mane	26	69	-	-
38	Cot Kumbang	36	126	-	-
39	Lhok Seutui	76	198	-	-
40	Meunasah Bujok	44	100	-	-
41	Alue Jamok	56	107	-	-
42	Meudang Ara	37	52	-	-
43	Alue Keutapang	42	116	-	-
44	Meunasah Geudong	123	165	-	-
45	Kreung Lingka Timur	67	89	-	-
46	Kreung Lingka Barat	73	62	-	-
47	Alue Anou Timur	62	141	-	-
48	Alue Anou Barat	17	122	-	-
49	Alue Serdang	23	61	-	-
50	Matang Raya Barat	22	153	-	-
51	Pulo Seuke	5	30	-	-
52	Alue Geudong	7	42	-	-
53	Matang Kelayu	36	92	-	-
54	Matang Raya Timur	37	93	-	-
55	Alue Buya	49	106	-	-
56	Matang Cut	23	96	-	-
57	Tanjong Glumpang	17	160	-	-
	Jumlah	2.351	5.693	0	0

Sumber : Kantor Camat Baktiya

Tabel 4.18
Jumlah Bangunan Tempat Tinggal Menurut Jenis Dinding Terluas
2016

	Desa/ Gampong	Permanen	Semi Permanen	Kayu/ Bambu	Jumlah
	(1)	(2)	(3)	(4)	(5)
1	Cinta Makmur	45	45	52	142
2	Babussalam	105	106	186	397
3	Buket Dara Baro	8	17	71	96
4	Matang Baro	34	20	37	91
5	Ujong Dama	7	12	29	48
6	Buket Mon Sukon	14	21	65	100
7	Matang Beuringen	7	20	22	49
8	Matang Pineung	12	22	58	92
9	Ceupeudak	4	7	43	54
10	Matang Reudeup	23	30	55	108
11	Buket Lueng Bata	17	27	33	77
12	Matang Manyam	16	19	45	80
13	Cot Manyang	26	24	50	100
14	Keude Meunje IV	17	10	10	37
15	Matang Ulim	32	23	58	113
16	Matang Linya	22	23	18	63
17	Alue le Tarek	24	23	43	90
18	Geulumpang Bungkok	25	30	27	82
19	Arongan Lise	34	35	71	140
20	Glumpang Payong	43	54	58	155
21	Alue Rambong	11	18	38	67
22	Geulumpang Samlako	53	65	88	206
23	Matang Rawa	33	28	30	91
24	Matang Lawang	42	33	37	112
25	Cot Ara	41	37	85	163
26	Alue Dama	37	39	43	119
27	Alue Bili Geulumpang	51	35	106	192
28	Pucok Alue	50	43	53	146
29	Matang Kareung	20	18	35	73

Lanjutan Tabel 4.18

	Desa/ Gampong	Permanen	Semi Permanen	Kayu/ Bambu	Jumlah
	(1)	(2)	(3)	(4)	(5)
30	Cot Ulaya	9	13	22	44
31	Keude Panteu Breuh	30	14	68	112
32	Rambong Dalam	44	62	82	188
33	Alue Bili Rayeuk	114	66	127	307
34	Alue le Puteh	191	72	155	418
35	Keude Alue le Puteh	110	16	6	132
36	Matang Kumbang	268	155	79	502
37	Cot Mane	29	24	42	95
38	Cot Kumbang	35	30	97	162
39	Lhok Seutui	70	39	165	274
40	Meunasah Bujok	66	30	48	144
41	Alue Jamok	46	44	73	163
42	Meudang Ara	21	20	48	89
43	Alue Keutapang	50	64	44	158
44	Meunasah Geudong	120	67	101	288
45	Kreung Lingka Timur	54	29	73	156
46	Kreung Lingka Barat	44	28	63	135
47	Alue Anou Timur	68	38	97	203
48	Alue Anou Barat	57	33	49	139
49	Alue Serdang	27	26	31	84
50	Matang Raya Barat	73	45	57	175
51	Pulo Seuke	6	13	16	35
52	Alue Geudong	11	21	17	49
53	Matang Kelayu	54	36	38	128
54	Matang Raya Timur	52	44	34	130
55	Alue Buya	50	49	56	155
56	Matang Cut	34	31	54	119
57	Tanjong Glumpang	69	57	51	177
	Jumlah	2.655	2.050	3.339	8.044

Sumber : Kantor Camat Baktiya

Tabel 4.19
Jumlah Sarana Olahraga Menurut Jenis Kegiatan
2016

	Desa/ Gampong	Sepak Bola	Bola Voli	Bulu Tangkis	Sepak Takraw
	(1)	(2)	(3)	(4)	(5)
1	Cinta Makmur	1	1	-	-
2	Babussalam	1	2	-	-
3	Buket Dara Baro	-	-	-	-
4	Matang Baro	-	-	-	-
5	Ujong Dama	-	-	-	-
6	Buket Mon Sukon	-	-	-	-
7	Matang Beuringen	-	-	-	-
8	Matang Pineung	-	-	-	-
9	Ceupeudak	-	-	-	-
10	Matang Reudeup	1	1	-	-
11	Buket Lueng Bata	-	-	-	-
12	Matang Manyam	-	-	-	-
13	Cot Manyang	-	-	-	-
14	Keude Meunje IV	-	-	-	-
15	Matang Ulim	-	-	-	-
16	Matang Linya	-	-	-	-
17	Alue le Tarek	-	-	-	-
18	Geulumpang Bungkok	1	1	-	-
19	Arongan Lise	1	1	-	-
20	Glumpang Payong	1	1	-	-
21	Alue Rambong	-	-	-	-
22	Geulumpang Samlako	1	-	-	-
23	Matang Rawa	1	-	-	-
24	Matang Lawang	-	1	-	-
25	Cot Ara	-	-	-	-
26	Alue Dama	-	-	-	-
27	Alue Bili Geulumpang	1	1	-	-
28	Pucok Alue	-	-	-	-
29	Matang Kareung	-	-	-	-

Lanjutan Tabel 4.19

Desa/ Gampong	Sepak Bola	Bola Voli	Bulu Tangkis	Sepak Takraw
(1)	(2)	(3)	(4)	(5)
30 Cot Ulaya	-	-	-	-
31 Keude Panteu Breuh	-	1	-	-
32 Rambong Dalam	-	-	-	-
33 Alue Bili Rayeuk	1	1	-	-
34 Alue le Puteh	1	1	1	-
35 Keude Alue le Puteh	-	1	-	-
36 Matang Kumbang	1	3	-	-
37 Cot Mane	1	1	-	-
38 Cot Kumbang	1	1	-	-
39 Lhok Seutui	-	2	-	-
40 Meunasah Bujok	-	-	-	-
41 Alue Jamok	-	-	-	-
42 Meudang Ara	-	-	-	-
43 Alue Keutapang	-	-	-	-
44 Meunasah Geudong	1	2	-	-
45 Kreung Lingka Timur	-	-	-	-
46 Kreung Lingka Barat	-	-	-	-
47 Alue Anou Timur	-	-	-	-
48 Alue Anou Barat	1	1	-	-
49 Alue Serdang	1	-	-	-
50 Matang Raya Barat	1	1	-	-
51 Pulo Seuke	-	-	-	-
52 Alue Geudong	-	-	-	-
53 Matang Kelayu	1	1	-	-
54 Matang Raya Timur	-	-	-	-
55 Alue Buya	1	-	-	-
56 Matang Cut	-	1	-	-
57 Tanjong Glumpang	1	-	-	-
Jumlah	21	26	1	-

Sumber : Kantor Camat Baktiya

Tabel 4.20
Perkembangan Tindak Kriminalitas Per Jenis Kasus
di Wilayah Tugas Polsek Baktiya
2016

	Nama Bulan	Pen- curian	Peng- aniayaan	Curan- mor	Pem- bakaran	Pem- bunuhan
	(1)	(2)	(3)	(4)	(5)	(6)
1	Januari	-	-	-	-	-
2	Februari	1	-	-	-	-
3	Maret	-	-	-	-	-
4	April	-	-	-	-	-
5	Mei	-	-	-	-	-
6	Juni	-	-	-	-	-
7	Juli	-	-	-	-	-
8	Agustus	2	1	-	-	-
9	September	-	-	-	-	-
10	Oktober	-	-	-	-	-
11	November	-	-	-	-	-
12	Desember	-	-	-	-	-
	Jumlah	3	1	0	0	0

Sumber : Polsek Baktiya

Lanjutan Tabel 4.20

	Nama Bulan	Penggelapan	KDRT	Perkosaan	Narkoba	Pemalsuan Surat
	(1)	(7)	(8)	(9)	(10)	(11)
1	Januari	-	-	-	-	-
2	Februari	-	-	-	-	-
3	Maret	-	-	-	-	-
4	April	-	-	-	-	-
5	Mei	-	-	-	-	-
6	Juni	-	-	-	-	-
7	Juli	-	-	-	-	-
8	Agustus	-	-	-	-	-
9	September	-	-	-	-	-
10	Oktober	-	-	-	-	-
11	November	-	-	-	-	-
12	Desember	-	-	-	-	-
	Jumlah	0	0	0	0	0

Sumber : Polsek Baktiya

Lanjutan Tabel 4.20

	Nama Bulan	Penghi- naan	Pena- dahan	CURAT	CURAS	Peng- rusakan
	(1)	(12)	(13)	(14)	(15)	(16)
1	Januari	-	-	-	-	-
2	Februari	-	-	-	-	-
3	Maret	-	1	-	-	-
4	April	-	-	-	-	-
5	Mei	-	-	-	-	-
6	Juni	-	-	-	-	-
7	Juli	-	-	-	-	-
8	Agustus	-	-	-	-	-
9	September	-	-	-	-	-
10	Oktober	-	-	-	-	-
11	November	-	-	-	-	-
12	Desember	-	-	-	-	-
	Jumlah	0	1	0	0	0

Sumber : Polsek Baktiya

Lanjutan Tabel 4.20

	Nama Bulan	Pen- culikan	Pe- nipuan	Senpi/ Handak	Pencurian Kayu	Serobot Tanah
	(1)	(17)	(18)	(19)	(20)	(21)
1	Januari	-	-	-	-	-
2	Februari	-	-	-	-	-
3	Maret	-	-	-	-	-
4	April	-	-	-	-	-
5	Mei	-	-	-	-	-
6	Juni	-	-	-	-	-
7	Juli	-	-	-	-	-
8	Agustus	-	-	-	-	-
9	September	-	-	-	-	-
10	Oktober	-	-	-	-	-
11	November	-	-	-	-	-
12	Desember	-	-	-	-	-
	Jumlah	0	0	0	0	0

Sumber : Polsek Baktiya

Lanjutan Tabel 4.20

	Nama Bulan	Perbuatan Cabul	Korupsi	Peng-ancaman	Perbuatan Tidak Menyenangkan
	(1)	(22)	(23)	(24)	(25)
1	Januari	-	-	-	-
2	Februari	-	-	-	-
3	Maret	-	-	-	-
4	April	-	-	-	-
5	Mei	-	-	-	-
6	Juni	-	-	-	-
7	Juli	-	-	-	-
8	Agustus	-	-	-	-
9	September	-	-	-	-
10	Oktober	-	-	-	-
11	November	-	-	-	-
12	Desember	-	-	-	-
	Jumlah	0	0	0	0

Sumber : Polsek Baktiya

Lanjutan Tabel 4.20

Nama Bulan		Pencurian Kawat Listrik	Pencemaran Nama Baik	Mengakibatkan Orang Mati
(1)		(26)	(27)	(28)
1	Januari	-	-	-
2	Februari	-	-	-
3	Maret	-	-	-
4	April	-	-	-
5	Mei	-	-	-
6	Juni	-	-	-
7	Juli	-	-	-
8	Agustus	-	-	-
9	September	-	-	-
10	Oktober	-	-	-
11	November	-	-	-
12	Desember	-	-	-
Jumlah		0	0	0

Sumber : Polsek Baktiya

Lanjutan Tabel 4.20

	Nama Bulan	Melarikan Wanita	Temu Mayat	Lainnya
	(1)	(29)	(30)	(31)
1	Januari	-	-	-
2	Februari	-	-	-
3	Maret	-	-	-
4	April	-	-	-
5	Mei	-	-	-
6	Juni	-	-	-
7	Juli	-	-	-
8	Agustus	-	-	-
9	September	-	-	-
10	Oktober	-	-	-
11	November	-	-	-
12	Desember	-	-	-
	Jumlah	0	0	0

Sumber : Polsek Baktiya



Pertanian



<https://acehutaraka.com/tops.go.id>

Tabel 5.1
Luas Lahan Sawah Menurut Jenis Pengairan
2016

Jenis Pengairan	Luas Lahan (Ha)
(1)	(2)
1 Teknis	-
2 Setengah Teknis	4 317
3 Sederhana	-
4 Non PU	-
5 Tadah Hujan	751
Jumlah	5 068

Sumber : Dinas Pertanian Tanaman Pangan dan Peternakan Kab. Aceh Utara

Tabel 5.2
Luas Tanam, Luas Panen, Produksi dan Produktivitas
Tanaman Padi dan Palawija
2016

Jenis Tanaman	Luas Tanam (Ha)	Luas Panen (Ha)	Produksi (Ton)	Produk- tivitas (Kw/Ha)
(1)	(2)	(3)	(4)	(5)
1 Padi	9038	8726	45.532,00	52,00
2 Kedele	122	49	75,00	15,00
3 Jagung	31	5	21,00	43,00
4 Kacang Tanah	-	1	1,00	17,00
5 Ubi Kayu	9	8	173,00	216,00
6 Ubi Jalar	1	1	6,00	61,00

Sumber : Dinas Pertanian Tanaman Pangan dan Peternakan Kab. Aceh Utara

Tabel 5.3
Luas Tanam, Luas Panen, Produksi dan Produktivitas
Tanaman Hortikultura
2016

Jenis Tanaman		Luas Tanam (Ha)	Luas Panen (Ha)	Produksi (Ton)	Produktivitas (Kw/Ha)
(1)	(2)	(3)	(4)	(5)	
1	Kacang Panjang	11	11	215,00	19,00
2	Cabe	8	6	174,00	29,00
3	Tomat	-	-	-	-
4	Terong	4	2	111,00	55,00
5	Ketimun	14	13	1.219,00	93,00
6	Bayam	12	12	12,00	1,00

Sumber : Dinas Pertanian Tanaman Pangan dan Peternakan Kab. Aceh Utara

Tabel 5.4
Komposisi Tanaman, Produksi dan Produktivitas
Tanaman Perkebunan Rakyat
2016

Jenis Tanaman	Komposisi Tanaman Tahunan (Ha)				Produksi (Ton)
	TBM	TM	TR	Total	
(1)	38	(3)	(4)		(5)
1 Cengkeh	-	-	-	-	-
2 Aren	-	8	1	9	6,4
3 Kelapa	-	233	11	244	175
4 Pala	-	-	-	-	-
5 Sagu	-	2	-	2	1
6 Karet	50	20	3	73	9
7 Kelapa Hibrida	-	-	-	-	-
8 Kelapa Sawit	130	53	1	184	869
9 Nilam	-	-	-	-	-
10 Kopi	-	7	-	7	4
11 Kapuk/Randu	-	-	-	-	-
12 Pinang	20	382	17	419	206
13 Kakao	95	108	1	204	63,72
14 Lada	-	-	-	-	-
15 Kemiri	-	-	-	-	-
16 Tebu	-	-	-	-	-

Sumber : Dinas Peternakan dan Kesehatan Hewan Kab. Aceh Utara

Tabel 5.5
Populasi dan Pemotongan Ternak Besar,
Kecil dan Unggas
2016

Jenis Ternak	Populasi (Ekor)	Pemotongan (Ekor)
(1)	(2)	(3)
1 Sapi	7.526	753
2 Kerbau	1.953	81
3 Kambing	8.415	512
4 Domba	3.572	193
5 Ayam Buras	20.103	2.984
6 Ayam Pedaging	98.527	21.078
7 Itik	19.279	2.036

Sumber : Dinas Pertanian Tanaman Pangan dan Peternakan Kab. Aceh Utara

Tabel 5.6
Jumlah Fasilitas dan Sarana Pertanian
2016

Fasilitas dan Sarana	Jumlah
(1)	(2)
1 Kilang Padi	67
2 Pasar Hewan	-
3 Traktor/ <i>Hand Tractor</i>	51
4 Mesin Perontok Gabah	122
5 Rumah Potong Hewan (RPH)	-
6 Tempat Pelelangan Ikan (TPI)	-
7 Tempat Pendaratan Ikan	-
8 Kapal Penangkap Ikan	-
9 Perahu Motor Tempel	-
10 Perahu Tanpa Motor	-
11 Kilang Padi Keliling	31

Sumber : Kantor Camat Baktiya



Perekonomian



<https://acehutarakaapps.go.id>

Tabel 6.1
Jenis Jalan Utama Desa
2016

	Desa/ Gampong	Jenis Jalan Utama		
		Aspal	Diperkeras	Tanah
	(1)	(2)	(3)	(4)
1	Cinta Makmur	-	√	-
2	Babussalam	-	√	-
3	Buket Dara Baro	-	√	-
4	Matang Baro	-	√	-
5	Ujong Dama	-	√	-
6	Buket Mon Sukon	√	-	-
7	Matang Beuringen	-	√	-
8	Matang Pineung	-	√	-
9	Ceupeudak	√	-	-
10	Matang Reudeup	√	-	-
11	Buket Lueng Bata	-	√	-
12	Matang Manyam	-	√	-
13	Cot Manyang	√	-	-
14	Keude Meunje IV	√	-	-
15	Matang Ulim	-	√	-
16	Matang Linya	-	√	-
17	Alue le Tarek	-	√	-
18	Geulumpang Bungkok	-	√	-
19	Arongan Lise	-	√	-
20	Glumpang Payong	-	√	-
21	Alue Rambong	-	√	-
22	Geulumpang Samlako	-	√	-
23	Matang Rawa	-	√	-
24	Matang Lawang	√	-	-
25	Cot Ara	-	√	-
26	Alue Dama	√	-	-
27	Alue Bili Geulumpang	√	-	-
28	Pucok Alue	√	-	-
29	Matang Kareung	-	√	-

Lanjutan Tabel 6.1

	Desa/ Gampong	Jenis Jalan Utama		
		Aspal	Diperkeras	Tanah
	(1)	(2)	(3)	(4)
30	Cot Ulaya	-	√	-
31	Keude Panteu Breuh	√	-	-
32	Rambong Dalam	-	√	-
33	Alue Bili Rayeuk	√	-	-
34	Alue le Puteh	√	-	-
35	Keude Alue le Puteh	√	-	-
36	Matang Kumbang	√	-	-
37	Cot Mane	-	√	-
38	Cot Kumbang	-	√	-
39	Lhok Seutui	-	√	-
40	Meunasah Bujok	√	-	-
41	Alue Jamok	-	√	-
42	Meudang Ara	√	-	-
43	Alue Keutapang	√	-	-
44	Meunasah Geudong	√	-	-
45	Kreung Lingka Timur	-	√	-
46	Kreung Lingka Barat	-	√	-
47	Alue Anou Timur	-	√	-
48	Alue Anou Barat	-	-	√
49	Alue Serdang	√	-	-
50	Matang Raya Barat	-	√	-
51	Pulo Seuke	-	√	-
52	Alue Geudong	-	√	-
53	Matang Kelayu	-	√	-
54	Matang Raya Timur	-	√	-
55	Alue Buya	-	√	-
56	Matang Cut	-	√	-
57	Tanjong Glumpang	-	√	-

Sumber : Kantor Camat Baktiya

Tabel 6.2
Jumlah Pasar, Kios/Toko dan Kedai Makanan/Minuman
2016

	Desa/ Gampong	Pasar Dgn Bangunan		Kios/ Toko	Kedai Makan Minum
		Permanen	Tidak Permanen		
	(1)	(2)	(3)	(4)	(5)
1	Cinta Makmur	-	-	51	7
2	Babussalam	-	-	73	15
3	Buket Dara Baro	-	-	6	2
4	Matang Baro	-	-	4	1
5	Ujong Dama	-	-	5	1
6	Buket Mon Sukon	-	-	8	3
7	Matang Beuringen	-	-	1	-
8	Matang Pineung	-	-	8	2
9	Ceupeudak	-	-	3	-
10	Matang Reudeup	-	-	9	3
11	Buket Lueng Bata	-	-	5	2
12	Matang Manyam	-	-	6	4
13	Cot Manyang	-	-	12	5
14	Keude Meunje IV	-	1	5	4
15	Matang Ulim	-	-	13	3
16	Matang Linya	-	-	8	-
17	Alue le Tarek	-	-	11	2
18	Geulumpang Bungkok	-	-	9	-
19	Arongan Lise	-	-	14	2
20	Glumpang Payong	-	-	7	4
21	Alue Rambong	-	-	2	-
22	Geulumpang Samlako	-	-	6	1
23	Matang Rawa	-	-	3	-
24	Matang Lawang	-	-	3	6
25	Cot Ara	-	-	4	-
26	Alue Dama	-	-	6	-
27	Alue Bili Geulumpang	-	-	7	5
28	Pucok Alue	-	-	5	-
29	Matang Kareung	-	-	3	-

Lanjutan Tabel 6.2

	Desa/ Gampong	Pasar Dgn Bangunan		Kios/ Toko	Kedai Makan Minum
		Permanen	Tidak Permanen		
	(1)	(2)	(3)	(4)	(5)
30	Cot Ulaya	-	-	2	-
31	Keude Panteu Breuh	-	1	-	10
32	Rambong Dalam	-	-	7	1
33	Alue Bili Rayeuk	-	-	24	13
34	Alue le Puteh	-	-	31	22
35	Keude Alue le Puteh	1	-	-	24
36	Matang Kumbang	-	-	48	33
37	Cot Mane	-	-	6	6
38	Cot Kumbang	-	-	20	3
39	Lhok Seutui	-	-	23	11
40	Meunasah Bujok	-	-	62	8
41	Alue Jamok	-	-	14	8
42	Meudang Ara	-	-	6	-
43	Alue Keutapang	-	-	20	12
44	Meunasah Geudong	-	-	15	10
45	Kreung Lingka Timur	-	-	16	12
46	Kreung Lingka Barat	-	-	8	12
47	Alue Anou Timur	-	-	11	6
48	Alue Anou Barat	-	-	12	6
49	Alue Serdang	-	-	6	1
50	Matang Raya Barat	-	1	21	14
51	Pulo Seuke	-	-	1	-
52	Alue Geudong	-	-	4	2
53	Matang Kelayu	-	-	10	6
54	Matang Raya Timur	-	-	14	7
55	Alue Buya	-	-	10	8
56	Matang Cut	-	-	12	7
57	Tanjong Glumpang	-	-	14	7
	Jumlah	1	3	714	321

Sumber : Kantor Camat Baktiya

Tabel 6.3
Jumlah Industri Kecil dan Rumah Tangga Menurut Jenis
2016

	Desa/ Gampong	Jenis Industri			
		Makanan Minuman	Barang dr Logam	Anyaman Kerajinan	
	(1)	(2)	(3)	(4)	(5)
1	Cinta Makmur	4	-	2	6
2	Babussalam	13	-	4	12
3	Buket Dara Baro	-	-	-	-
4	Matang Baro	-	-	-	-
5	Ujong Dama	-	-	-	-
6	Buket Mon Sukon	-	-	-	-
7	Matang Beuringen	-	-	-	-
8	Matang Pineung	-	-	-	-
9	Ceupeudak	-	-	-	-
10	Matang Reudeup	-	-	-	-
11	Buket Lueng Bata	-	-	-	-
12	Matang Manyam	-	-	-	-
13	Cot Manyang	-	-	-	-
14	Keude Meunje IV	-	-	-	-
15	Matang Ulim	-	-	-	-
16	Matang Linya	-	-	-	-
17	Alue le Tarek	-	-	-	-
18	Geulumpang Bungkok	-	-	-	-
19	Arongan Lise	-	-	-	-
20	Glumpang Payong	-	-	2	2
21	Alue Rambong	-	-	1	-
22	Geulumpang Samlako	-	-	-	-
23	Matang Rawa	-	-	2	-
24	Matang Lawang	-	-	2	-
25	Cot Ara	-	-	-	-
26	Alue Dama	-	-	-	-
27	Alue Bili Geulumpang	-	-	-	-
28	Pucok Alue	-	-	-	-
29	Matang Kareung	-	-	-	-

Lanjutan Tabel 6.3

	Desa/ Gampong	Jenis Industri			
		Makanan Minuman	Barang dr Logam	Anyaman	Kerajinan
	(1)	(2)	(3)	(4)	(5)
30	Cot Ulaya	-	-	-	-
31	Keude Panteu Breuh	-	-	-	-
32	Rambong Dalam	-	-	-	-
33	Alue Bili Rayeuk	-	-	10	-
34	Alue le Puteh	-	-	-	-
35	Keude Alue le Puteh	-	-	-	-
36	Matang Kumbang	-	-	6	-
37	Cot Mane	-	-	-	-
38	Cot Kumbang	-	-	-	-
39	Lhok Seutui	-	-	3	-
40	Meunasah Bujok	-	-	4	-
41	Alue Jamok	-	-	-	-
42	Meudang Ara	2	-	-	-
43	Alue Keutapang	-	-	-	-
44	Meunasah Geudong	-	-	-	-
45	Kreung Lingka Timur	-	-	3	-
46	Kreung Lingka Barat	-	-	2	-
47	Alue Anou Timur	-	-	-	-
48	Alue Anou Barat	-	-	-	-
49	Alue Serdang	-	-	-	-
50	Matang Raya Barat	-	-	9	-
51	Pulo Seuke	-	-	-	-
52	Alue Geudong	-	-	-	-
53	Matang Kelayu	-	-	4	-
54	Matang Raya Timur	-	-	-	-
55	Alue Buya	-	-	-	-
56	Matang Cut	-	-	-	-
57	Tanjong Glumpang	-	-	-	-
	Jumlah	19	0	54	20

Sumber : Koordinator Statistik Kecamatan

Tabel 6.4
Jumlah Kendaraan Angkutan Umum Menurut Jenis
2016

Jenis Kendaraan Angkutan Umum	Jumlah
(1)	(2)
1 Beca Barang Bermotor	22
2 Beca Barang Dayung	17
3 Beca Penumpang Bermotor	2
4 Beca Penumpang Dayung	-
5 Ojek Motor	210
6 Ojek Sepeda	-
7 Angkutan Kota	-
8 Angkutan Pedesaan	-
9 Truk/Pick Up	21

Sumber : Kantor Camat Baktiya

Tabel 6.5
Jumlah Lembaga Keuangan dan Koperasi Menurut Desa
2016

	Desa/ Gampong	Lembaga Keuangan			
		Bank Umum	BPR	KUD	Koperasi Non KUD
	(1)	(2)	(3)	(4)	(5)
1	Cinta Makmur	-	-	-	-
2	Babussalam	-	-	-	-
3	Buket Dara Baro	-	-	-	-
4	Matang Baro	-	-	-	-
5	Ujong Dama	-	-	-	-
6	Buket Mon Sukon	-	-	-	-
7	Matang Beuringen	-	-	-	-
8	Matang Pineung	-	-	-	-
9	Ceupeudak	-	-	-	-
10	Matang Reudeup	-	-	-	-
11	Buket Lueng Bata	-	-	-	-
12	Matang Manyam	-	-	-	-
13	Cot Manyang	-	-	-	-
14	Keude Meunje IV	-	-	-	-
15	Matang Ulim	-	-	-	-
16	Matang Linya	-	-	-	-
17	Alue le Tarek	-	-	-	-
18	Geulumpang Bungkok	-	-	-	-
19	Arongan Lise	-	-	-	-
20	Glumpang Payong	-	-	-	-
21	Alue Rambong	-	-	-	-
22	Geulumpang Samlako	-	-	-	-
23	Matang Rawa	-	-	-	-
24	Matang Lawang	-	-	-	-
25	Cot Ara	-	-	-	-
26	Alue Dama	-	-	-	-
27	Alue Bili Geulumpang	-	-	-	-
28	Pucok Alue	-	-	-	-
29	Matang Kareung	-	-	-	-

Lanjutan Tabel 6.5

Desa/ Gampong	Lembaga Keuangan			
	Bank Umum	BPR	KUD	Koperasi Non KUD
(1)	(2)	(3)	(4)	(5)
30 Cot Ulaya	-	-	-	-
31 Keude Panteu Breuh	-	-	-	-
32 Rambong Dalam	-	-	-	-
33 Alue Bili Rayeuk	-	-	-	-
34 Alue le Puteh	-	-	-	-
35 Keude Alue le Puteh	1	-	-	-
36 Matang Kumbang	-	-	-	-
37 Cot Mane	-	-	-	-
38 Cot Kumbang	-	-	-	-
39 Lhok Seutui	-	-	-	-
40 Meunasah Bujok	-	-	-	-
41 Alue Jamok	-	-	-	-
42 Meudang Ara	-	-	-	-
43 Alue Keutapang	-	-	-	-
44 Meunasah Geudong	-	-	-	-
45 Kreung Lingka Timur	-	-	-	-
46 Kreung Lingka Barat	-	-	-	-
47 Alue Anou Timur	-	-	-	-
48 Alue Anou Barat	-	-	-	-
49 Alue Serdang	-	-	-	-
50 Matang Raya Barat	-	-	-	-
51 Pulo Seuke	-	-	-	-
52 Alue Geudong	-	-	-	-
53 Matang Kelayu	-	-	-	-
54 Matang Raya Timur	-	-	-	-
55 Alue Buya	-	-	-	-
56 Matang Cut	-	-	-	-
57 Tanjong Glumpang	-	-	-	-
Jumlah	1	0	0	0

Sumber : Kantor Camat Baktiya

Tabel 6.6
Target dan Realisasi Penerimaan Pajak dan Retribusi
2016

Jenis Pajak dan Retribusi		Target (000 Rp)	Realisasi (000 Rp)	Persentase (%)
(1)		(2)	(3)	(4)
1	Pajak Hotel dan Restoran	660	137	20,76
2	Pajak Hiburan	400	0	0,00
3	Pajak Reklame			
	A. Reklame Papan	-	-	-
	B. Reklame Kain	-	-	-
4	Retribusi Pelayanan Sampah	4.029	2.870	71,23
5	Retribusi Parkir	-	-	-
6	Retribusi Pasar			
	A. Sewa Los/Kios	1.890	995	52,65
	B. Sewa Pelataran	10.500	10.335	98,43
7	Retribusi Pemakaian Aset Daerah			
	A. Sewa Tanah Pemda	-	-	-
	B. Sewa Pelataran	-	-	-
8	Retribusi Terminal	-	-	-
9	Retribusi Rumah Potong Hewan			
	A. Sewa Rumah Potong Hewan	500	500	100,00
	B. Pemeriksaan Kesehatan Hewan	512	245	47,85
10	Retribusi Izin Usaha Rumah Makan	300	0	0,00

Sumber : DPKKD Kab. Aceh Utara

Tabel 6.7
 Harga Eceran Beras Kampung dan Ikan di
 Ibukota Kecamatan Menurut Bulan
 2016

Bulan	Beras Kampung (Rp/Kg)		Ikan (Rp/Kg)	
	No. 1	No. 2	Tongkol	Bandeng
(1)	(2)	(3)	(4)	(5)
Januari	19 000	17 000	20 000	18.000
Februari	19 000	17 000	20 000	18.000
Maret	19 000	17 000	23 000	18.000
April	19 000	17 000	23 000	18.000
Mei	20 000	17 500	21 000	20.000
Juni	20 000	17 500	21 000	20.000
Juli	20 000	17 500	25 000	20.000
Agustus	21 000	17 500	25 000	22.000
September	22 000	17 500	25 000	22.000
Oktober	22 000	17 500	25 000	22.000
Nopember	22 000	17 500	25 000	22.000
Desember	22 000	17 500	25 000	22.000

Sumber : Koordinator Statistik Kecamatan

Tabel 6.8
 Harga Eceran Daging dan Telur di
 Ibukota Kecamatan Menurut Bulan
 2016

Bulan	Daging (Rp/Kg)		Telur (Rp/Butir)	
	Sapi	Ayam Ras	Ayam Ras	Ayam Kampung
(1)	(2)	(3)	(4)	(5)
Januari	150 000	24 000	1 500	3.000
Februari	150 000	24 000	1 500	3.000
Maret	150 000	24 000	1 500	3.000
April	150 000	24 000	1 500	3.000
Mei	160 000	24 000	1 500	3.000
Juni	160 000	24 000	1 500	3.000
Juli	160 000	24 000	1 500	3.000
Agustus	160 000	24 000	1 500	3.000
September	150 000	24 000	1 500	3.000
Oktober	150 000	24 000	1 500	3.000
Nopember	150 000	24 000	1 500	3.000
Desember	150 000	24 000	1 500	3.000

Sumber : Koordinator Statistik Kecamatan

Tabel 6.9
 Harga Eceran Gula Pasir, Garam Dapur dan Tepung Terigu di
 Ibukota Kecamatan Menurut Bulan
 2016

Bulan	Gula Pasir (Rp/Kg)	Garam Dapur (Rp/Bungkus)	Tepung Terigu (Rp/Kg)
(1)	(2)	(3)	(4)
Januari	14.000	4 000	9.000
Februari	14.000	4 000	9.000
Maret	14.000	4 000	9.000
April	14.000	4 000	9.000
Mei	14.000	4 000	9.000
Juni	14.000	4 000	9.000
Juli	14.000	4 000	9.000
Agustus	14.000	4 000	9.000
September	14.000	4 000	9.000
Oktober	14.000	4 000	9.000
Nopember	14.000	4 000	9.000
Desember	14.000	4 000	9.000

Sumber : Koordinator Statistik Kecamatan

Tabel 6.10
 Harga Eceran Minyak Goreng dan Minyak Tanah di
 Ibukota Kecamatan Menurut Bulan
 2016

Bulan	Minyak Goreng (Rp/Kg)		Minyak Tanah (Rp/Liter)
	Kelapa Sawit	Kelapa Rakyat	
(1)	(2)	(3)	(4)
Januari	13 000	-	10 000
Februari	13 000	-	10 000
Maret	13 000	-	10 000
April	13 000	-	10 000
Mei	13 000	-	10 000
Juni	13 000	-	10 000
Juli	13 000	-	10 000
Agustus	13 000	-	10 000
September	13 000	-	10 000
Oktober	13 000	-	10 000
Nopember	13 000	-	10 000
Desember	13 000	-	10 000

Sumber : Koordinator Statistik Kecamatan

Tabel 6.11
 Harga Komoditi Tanaman Bahan Makanan
 Menurut Bulan
 2016

Bulan	Gabah (Rp/Kg)	Jagung Pipilan (Rp/Kg)	Cabe Merah (Rp/Kg)
(1)	(2)	(3)	(4)
Januari	4.500	-	35 000
Februari	4.500	-	35 000
Maret	4.500	-	35 000
April	4.500	-	35 000
Mei	4.500	-	35 000
Juni	4.500	-	35 000
Juli	4.500	-	35 000
Agustus	4.500	-	35 000
September	4.500	-	35 000
Oktober	4.500	-	35 000
Nopember	4.500	-	35 000
Desember	4.500	-	35 000

Sumber : Koordinator Statistik Kecamatan

Tabel 6.12
 Harga Komoditi Tanaman Perkebunan
 Menurut Bulan
 2016

Bulan	Pinang (Rp/Kg)	Coklat Biji Kering (Rp/Kg)	Karet (Rp/Kg)	Kelapa Sawit (Rp/Kg)	Kelapa (Rp/Butir)
(1)	(2)	(3)	(4)	(5)	(6)
Januari	15.000	18.000	-	1 100	4 000
Februari	15.000	18.000	-	1 100	4 000
Maret	15.000	18.000	-	1 100	4 000
April	15.000	18.000	-	1 100	4 000
Mei	15.000	18.000	-	1 100	4 000
Juni	15.000	18.000	-	1 000	4 000
Juli	15.000	18.000	-	1 000	4 000
Agustus	15.000	20.000	-	900	4 000
September	15.000	20.000	-	1 100	4 000
Oktober	15.000	20.000	-	1 200	4 000
Nopember	15.000	20.000	-	1 200	4 000
Desember	15.000	20.000	-	1 200	4 000

Sumber : Koordinator Statistik Kecamatan

DATA

MENCERDASKAN BANGSA

Enlighten The Nation



**BADAN PUSAT STATISTIK
KABUPATEN ACEH UTARA**
Statistics of Aceh Utara Regency

Jln. Medan - B.Aceh Km 295,7 Desa Alur Drien, Landing
Lhoksukon, 24382 Telp/Fax : (0645) 8454005
Homepage: <http://acehutarakab.bps.go.id>
Email: bps1111@bps.go.id

