

# *Rekomendasi Lhoknga Dalam Angka*

Volume 17  
2024

Lhoknga District  
in Figures



**BADAN PUSAT STATISTIK  
KABUPATEN ACEH BESAR**  
BPS Statistics Aceh Besar Agency



Masjid Rahmatullah (Masjid Terbi),  
Desa Meunasah Lambara



# *Recomatan Lhoknga Dalam Angka*

Volume 17  
**2024**

*Lhoknga District  
in Figures*



**BADAN PUSAT STATISTIK  
KABUPATEN ACEH BESAR**  
BPS-Statistics Aceh Besar Regency



*Masjid Rahmatullah (Masjid Turki),  
Desa Meunasah Lambare*

**KECAMATAN LHOKNGA DALAM ANGKA**  
**LHOKNGA District in Figures**

**2024**

Volume 17, 2024

Katalog /*Catalogue*: 1102001.1108020

ISSN: 2407-5078

Nomor Publikasi/*Publication Number* 11080.24012

Ukuran Buku/*Book Size*: 14,8 cm x 21 cm

Jumlah Halaman/*Number of Pages* : xxvi + 96 hal/*pages*

Penyusun Naskah/*Manuscript Drafter*:

BPS Kabupaten Aceh Besar

*BPS-Statistics Aceh Besar Regency*

Penyunting/*Editor*:

BPS Kabupaten Aceh Besar

*BPS-Statistics Aceh Besar Regency*

Pembuat Kover/*Cover Designer*:

BPS Kabupaten Aceh Besar

*BPS-Statistics Aceh Besar Regency*

Penerbit/*Publisher*

©BPS Kabupaten Aceh Besar/*BPS-Statistics Aceh Besar Regency*

Sumber Ilustrasi/*Illustration Source*: canva.com

Dilarang mereproduksi dan/atau menggandakan sebagian atau seluruh isi buku ini untuk tujuan komersial tanpa izin tertulis dari Badan Pusat Statistik Kabupaten Aceh Besar.  
*It is prohibited to reproduce and/or duplicate part or all of this book for commercial purpose without permission from BPS-Statistics Aceh Besar Regency.*

**TIM PENYUSUN/COMPILERS**  
**KECAMATAN LHOKNGA DALAM ANGKA**  
*Lhoknga District in Figures*  
**2024**

Volume 17, 2024

**Pengarah/Director**  
RUSMADI

**Penanggung Jawab/Persons in Charge**  
RUSMADI

**Penyunting/Editors**  
Sri Yulianti

**Pengolah Data dan Penulis Naskah/Data Processor and Writers**  
Syarifah Effa Safrida

**Penata Letak/Layout Designers**  
Syarifah Effa Safrida

**Penerjemah/Translators**  
Syarifah Effa Safrida



## **KONTRIBUTOR DATA/DATA CONTRIBUTORS**

1. Kementerian Agama/*Ministry of Religious Affair*
2. Kementerian Pendidikan dan Kebudayaan/*Ministry of Education and Culture*
3. Badan Meteorologi Klimatologi dan Geofisika/*Meteorological, Climatology, and Geophysical Agency*
4. Badan Pusat Statistik/*BPS-Statistics Indonesia*
5. Bappeda Aceh Besar / *Regional Planning Board of Aceh Besar Regency*
6. Badan Kepegawaian dan Pengembangan Sumber Daya Manusia Aceh Besar / *Human Resources Development Board of Aceh Besar Regency*
7. Direktorat Jenderal Kependudukan dan Pencatatan Sipil Kementerian Dalam Negeri Republik Indonesia/ *Directorate General of Population and Civil Registration Ministry of the Republic of Indonesia*
8. Dinas Kesehatan Kabupaten Aceh Besar/*Public Health Service of Aceh Besar Regency*
9. Kantor Camat Lhoknga / *Lhoknga District Office*





**PETA WILAYAH KECAMATAN LHOKNGA**  
**MAP OF LHOKNGA DISTRICT**





**KEPALA BPS KABUPATEN ACEH BESAR**  
**HEAD OF BPS-STATISTICS ACEH BESAR REGENCY**



**RUSMADI**



## KATA PENGANTAR

Kecamatan Lhoknga Dalam Angka 2024 ini merupakan publikasi series yang diterbitkan oleh BPS. Data yang disajikan adalah data primer hasil pengumpulan dari instansi-instansi yang berada dalam wilayah kerja Kecamatan Lhoknga .

Adapun data yang disajikan dalam publikasi ini, secara keseluruhan menggambarkan keadaan akhir tahun 2023. Kami yakin bahwa data-data yang disajikan masih banyak kelemahan baik dalam penyediaan data yang kurang beragam maupun dalam hal penyusunan tabel. Oleh karena itu kami sangat mengharapkan saran dan kritik yang bersifat konstruktif dari para pengguna data untuk perbaikan pada penerbitan dimasa yang akan datang.

Dengan terbitnya Kecamatan Lhoknga Dalam Angka 2024 ini, kiranya dapat memberikan kemudahan dalam rangka penentuan proses perencanaan pembangunan, khususnya di Kecamatan Lhoknga. Disamping itu juga data ini dapat berguna bagi semua pengguna data baik pemerintah maupun berbagai kalangan dan lembaga swasta lainnya.

Kepada semua pihak yang telah membantu sehingga terwujudnya publikasi ini kami ucapkan terima kasih.

Semoga publikasi ini bermanfaat.

Lhoknga, 26 September 2024  
Kepala BPS  
Kabupaten Aceh Besar



**RUSMADI**

## **PREFACE**

*Lhokngaa District in Figures 2024 is a publication series published by BPS. The data presented is primary data collected from agencies within the working area of Lhonga District.*

*The data presented in this publication, as a whole, describes the situation at the end of 2023. We believe that the data presented still has many weaknesses both in the provision of data that is less diverse and in terms of table preparation. Therefore, we really hope for suggestions and constructive criticism from data users for improvements in future publications.*

*With the publication of Lhoknga District in Figures 2024, hopefully it can provide convenience in the context of determining the development planning process, especially in Lhoknga District. Besides that, this data can also be useful for all data users, both government and various other private groups and institutions.*

*To all those who have helped to make this publication possible, we thank you. Hopefully this publication will be useful.*

*Lhoknga, 26 September 2024*  
*Head of BPS-Statistics Aceh Besar Regency*



**RUSMADI**

**DAFTAR ISI/CONTENTS**  
**KECAMATAN LHOKNGA DALAM ANGKA**  
*Lhoknga District in Figures*  
**2024**  
 Volume 17, 2024

	Halaman <i>Page</i>
Kata Pengantar .....	xi
Preface .....	xii
Daftar Isi/ <b>Contents</b> .....	xiii
Daftar Tabel/ <b>List of Tables</b> .....	xv
Daftar Gambar/ <b>List of Figures</b> .....	xxi
Penjelasan Umum/ <b>Explanatory Notes</b> .....	xxiii
Daftar Singkatan/ <b>List of Abbreviation</b> .....	xxv
1. Geografi/1 .....	1
2. Pemerintahan/ <i>Government</i> .....	11
3. Penduduk/ <i>Population</i> .....	19
4. Sosial dan Kesejahteraan Rakyat/ <i>Social and Welfare</i> .....	31
5. Pertanian/ <i>Agriculture</i> .....	53
6. Pariwisata, Transportasi, dan Komunikasi/ <i>Tourism, Transportation, and Communication</i> .....	67
7. Perbankan, Koperasi, dan Perdagangan/ <i>Banking, Cooperative, and Trade</i> .....	83
Daftar Pustaka/ <b>Bibliography</b> .....	95





## DAFTAR TABEL/LIST OF TABLES

Tabel Table		Halaman Page
<b>1.</b>	<b>GEOGRAFI DAN IKLIM/GEOGRAPHY AND CLIMATE</b>	
<b>1.1</b>	<b>KEADAAN GEOGRAFI GEOGRAPHY CONDITION</b>	
	<i>Total Area by Villages/Kelurahan in Lhoknga District, 2023 .....</i>	6
	<i>Distance to the District Capital and Regency/Municipal Capital by Villages/Kelurahan in Lhoknga District (km), 2023 .....</i>	8
	<i>.....</i>	8
<b>2.</b>	<b>PEMERINTAHAN/GOVERNMENT</b>	
<b>2.1</b>	<b>WILAYAH ADMINISTRATIF ADMINISTRATIVE AREA</b>	
2.1.1	Jumlah Dusun Menurut Desa/Kelurahan di Kecamatan Lhoknga, 2023 <i>Number of Dusun by Villages/Kelurahan in Lhoknga District, 2023 .....</i>	15
<b>2.2</b>	<b>SUMBER DAYA MANUSIA HUMAN RESOURCES</b>	
2.2.1	Jumlah Pegawai Negeri Sipil Menurut Pemerintah Daerah dan Jenis Kelamin di Kecamatan Lhoknga, 2023 <i>Number of Civil Servants by Local Government and Sex in Lhoknga District, 2023 .....</i>	17
2.2.2	Jumlah Pegawai Negeri Sipil Pemerintah Daerah Kecamatan Lhoknga Menurut Tingkat Pendidikan dan Jenis Kelamin, 2023 <i>Number of Civil Servants of Lhoknga District Government by Educational Level and Sex, 2023 .....</i>	18
<b>3.</b>	<b>PENDUDUK/POPULATION</b>	

Tabel Table	Halaman Page	
3.1	Penduduk, Distribusi Persentase Penduduk, Kepadatan Penduduk, Rasio Jenis Kelamin Penduduk Menurut Desa/Kelurahan di Kecamatan Lhoknga , 2023 <i>Population, Percentage Distribution of Population, Population Density, and Population Sex Ratio by Villages/Kelurahan in Lhoknga District, 2023.....</i>	26
3.2	Jumlah Penduduk Menurut Kelompok Umur dan Jenis Kelamin di Kecamatan Lhoknga , 2023 <i>Population by Age Groups and Sex in Lhoknga District, 2023 .....</i>	30
<b>4.</b>	<b>SOSIAL DAN KESEJAHTERAAN RAKYAT/SOCIAL AND WELFARE</b>	
<b>4.1</b>	<b>PENDIDIKAN EDUCATION</b>	
4.1.1	Banyaknya Desa <sup>1</sup> /Kelurahan yang Memiliki Fasilitas Sekolah Menurut Tingkat Pendidikan di Kecamatan Lhoknga, 2021–2023 <i>Number of Villages<sup>1</sup>/Kelurahan Having Educational Facilities by Educational Level in Lhoknga District, 2021–2023.....</i>	37
4.1.2	Jumlah Sekolah Menurut Tingkat Pendidikan di Kecamatan Lhoknga , 2022/2023 dan 2023/2024 <i>Number of Schools by Educational Level in Lhoknga District, 2022/2023 and 2023/2024.....</i>	38
4.1.3	Jumlah Guru Menurut Tingkat Pendidikan di Kecamatan Lhoknga , 2022/2023 dan 2023/2024 <i>Number of Teachers by Educational Level in Lhoknga District, 2022/2023 and 2023/2024.....</i>	39
4.1.4	Jumlah Murid Menurut Tingkat Pendidikan di Kecamatan Lhoknga, 2022/2023 dan 2023/2024 <i>Number of Pupils by Educational Level in Lhoknga District, 2022/2023 and 2023/2024.....</i>	40
<b>4.2</b>	<b>KESEHATAN HEALTH</b>	

Tabel Table	Halaman Page	
4.2.1	<p>Banyaknya Desa<sup>1</sup>/Kelurahan yang Memiliki Sarana Kesehatan Menurut Jenis Sarana Kesehatan di Kecamatan Lhoknga 2021–2023  <i>Number of Villages<sup>1</sup>/Kelurahan Health Facilities by Type of Health Facilities in Lhoknga District, 2021–2023.....</i></p>	41
4.2.2	<p>Banyaknya Warga Penderita Kekurangan Gizi Menurut Desa/ Kelurahan di Kecamatan Lhoknga , 2023  <i>Number of People with Malnutrition by Villages/Kelurahan in Lhoknga District, 2023.....</i></p>	42
<b>4.3</b>	<b>PERUMAHAN DAN LINGKUNGAN HOUSING AND ENVIRONMENT</b>	
4.3.1	<p>Banyaknya Desa<sup>1</sup>/Kelurahan Menurut Sumber Air Minum Di Kecamatan Lhoknga 2021–2023  <i>Number of Villages<sup>1</sup>/Kelurahan by Drinking Water Source of Majority Family in Lhoknga District, 2021–2023.....</i></p>	44
4.3.2	<p>Banyaknya Keluarga Menurut Desa/Kelurahan dan Jenis Pengguna Listrik di Kecamatan Lhoknga , 2021  <i>Number of Family by Villages/Kelurahan and Type of Electricity Consumer in Lhoknga District, 2021 .....</i></p>	45
4.3.3	<p>Banyaknya Desa<sup>1</sup>/Kelurahan Menurut Sumber Penerangan Jalan Utama Desa/Kelurahan di Kecamatan Lhoknga , 2021–2023  <i>Number of Villages<sup>1</sup>/Kelurahan by Source of Villages/Kelurahan's Main Street Illumination in Lhoknga District, 2021–2023 .....</i></p>	47
4.3.4	<p>Banyaknya Desa<sup>1</sup>/Kelurahan Menurut Penggunaan Fasilitas Tempat Buang Air Besar Sebagian Besar Keluarga di Kecamatan Lhoknga, 2021–2023  <i>Number of Villages<sup>1</sup>/Kelurahan by Toilet Facility Used by Majority Family in Lhoknga District, 2021–2023 .....</i></p>	48
4.3.5	<p>Banyaknya Desa/Kelurahan Menurut Jenis Bahan Bakar untuk Memasak yang Digunakan Sebagian Besar Keluarga di Kecamatan Lhoknga, 2023  <i>Number of Villages/Kelurahan by Type of Cooking Fuel Used by Majority Family in Lhoknga District, 2023 .....</i></p>	49
<b>4.4</b>	<b>AGAMA DAN SOSIAL LAINNYA RELIGION AND OTHER SOCIAL AFFAIRS</b>	

Tabel Table	Halaman Page	
4.4.1	Jumlah Tempat Peribadatan Menurut Desa/Kelurahan di Kecamatan Lhoknga , 2023 <i>Number of Worship Places by Villages/Kelurahan in Lhoknga District, 2023</i> .....	50
4.4.2	Banyaknya Desa/Kelurahan yang Memiliki Kelompok Kegiatan Olahraga Menurut Jenis Olahraga dan Ketersediaan Fasilitas/ Lapangan Olahraga di Kecamatan Lhoknga, 2023 <i>Number of Villages/Kelurahan Having Sport Activities Groups by Type of Sport and Availability of Sport Facilities/Fields in Lhoknga District, 2023</i> .....	52
<b>5. PERTANIAN/AGRICULTURE</b>		
5.1	Luas Panen Tanaman Sayuran dan Buah-buahan Semusim Menurut Jenis Tanaman di Kecamatan Lhoknga (ha), 2020–2023 <i>Harvested Area of Seasonal Vegetables and Fruits by Kind of Plant in Lhoknga District (ha), 2020–2023</i> .....	60
5.2	Produksi Tanaman Sayuran dan Buah-buahan Semusim Menurut Jenis Tanaman di Kecamatan Lhoknga (kuintal), 2020–2023 <i>Production of Seasonal Vegetables and Fruits by Kind of Plant in Lhoknga District (quintal), 2020–2023</i> .....	61
5.3	Luas Panen Tanaman Biofarmaka Menurut Jenis Tanaman di Kecamatan Lhoknga (m <sup>2</sup> ), 2020–2023 <i>Harvested Area of Medicinal Plants by Kind of Plant in Lhoknga District (m<sup>2</sup>), 2020–2023</i> .....	62
5.4	Produksi Tanaman Biofarmaka Menurut Jenis Tanaman di Kecamatan Lhoknga (kg), 2020–2023 <i>Production of Medicinal Plants by Kind of Plant in Lhoknga e District (kg),2020–2023</i> .....	63
5.5	Luas Panen Tanaman Hias Menurut Jenis Tanaman di Kecamatan Lhoknga (m <sup>2</sup> ), 2020–2023 <i>Harvested Area of Ornamental Plants by Kind of Plant in Lhoknga District (m<sup>2</sup>), 2020–2023</i> .....	64
5.6	Produksi Tanaman Hias Menurut Jenis Tanaman di Kecamatan Lhoknga (tangkai), 2020–2023	

Tabel Table	Halaman Page
	65
5.7	66
<b>6.</b>	
<b>6.1</b>	
6.1.1	71
<b>6.2</b>	
6.2.1	73
<b>6.3</b>	
6.3.1	77
6.3.2	79

6.3.3	<p>Kekuatan Sinyal Telepon Seluler dan Jenis Sinyal Internet Telepon Seluler Menurut Desa/Kelurahan di Kecamatan Lhoknga, 2023  <i>The Strenght of Celular Phone Signal by Villages/Kelurahan in Lhoknga District, 2021</i>.....81</p>	81
<b>7. PERBANKAN, KOPERASI, DAN PERDAGANGAN/BANKING, COOPERATIVE, AND TRADE</b>		
7.1	<p>Banyaknya Sarana Lembaga Keuangan Bank Menurut Desa/ Kelurahan dan Jenis Bank di Kecamatan Lhoknga , 2023  <i>Number of Bank by Villages/Kelurahan and Type of Bank in Lhoknga District, 2023</i>.....</p>	85
7.2	<p>Banyaknya Koperasi Aktif Menurut Menurut Desa/Kelurahan dan Jenis Koperasi di Kecamatan Lhoknga 2021  <i>Number of Cooperative by Villages/Kelurahan and Type of Cooperative in Lhoknga District, 2021</i>.....</p>	87
7.3	<p>Banyaknya Sarana Perdagangan Menurut Desa/Kelurahan dan Jenis Sarana Perdagangan di Kecamatan Lhoknga 2021  <i>Number of Trade Facilities by Villages/Kelurahan and Type of Trade Facilities in Lhoknga District, 2021</i>.....</p>	91

## DAFTAR GAMBAR/LIST OF FIGURES

Gambar Figure		Halaman Page
1.1	Luas Daerah menurut Desa/Kelurahan (%), 2023 <i>Total Area by Village/Kelurahan (%), 2023</i> .....	4
1.2	Jarak ke Ibukota Kecamatan Menurut Desa/Kelurahan di Kecamatan Lhoknga (km), 2023 <i>Distance to the District Capital by Village/Kelurahan in Lhoknga District (km), 2023</i> .....	5
2.1	Jumlah Pegawai Negeri Sipil Menurut Tingkat Pendidikan dan Jenis Kelamin di Kecamatan Lhoknga, 2023 <i>Number of Civil Servants by Educational and Sex in L:hoknga District, 2023</i> .....	14
3.1	Jumlah Penduduk Menurut Desa dan Jenis Kelamin di Kecamatan Lhoknga, 2023 <i>Population by Village and Sex inLhoknga District, 2023</i> .....	24
3.2	Jumlah Penduduk Menurut Desa di Kecamatan Lhoknga, 2023 <i>Population by Village and Sex inLhoknga District, 2023</i> .....	25
4.1	Jumlah Sekolah, Guru, dan Murid Menurut Tingkat Pendidikan di Kecamatan Lhoknga, 2023/2024 <i>Number of Schools, Teachers, and Pupils by Educational Level in Lhoknga District, 2023/2024</i> .....	36
5.1	Produksi Tanaman Sayuran dan Buah-buahan Semusim Menurut Jenis Tanaman di Kecamatan Lhoknga (kuintal), 2021–2023 <i>Production of Seasonal Vegetables and Fruits by Kind of Plant inLhoknga District (quintal), 2021–2023</i> .....	58





## PENJELASAN UMUM/EXPLANATORY NOTES

Tanda-tanda, satuan-satuan, dan lain-lainnya yang digunakan dalam publikasi ini adalah sebagai berikut:

*Symbols, measurement units, and acronyms which are used in this publication, are as follows:*

### 1. TANDA-TANDA/SYMBOLS

Data tidak tersedia/ <i>Data not available</i> .....	: ...
Tidak ada atau nol / <i>Null or zero</i> .....	: -
Data dapat diabaikan/ <i>Data negligible</i> .....	: ~0
Tanda decimal/ <i>Decimal point</i> .....	: ,
Data tidak dapat ditampilkan/ <i>Not applicable</i> .....	: NA
Angka estimasi/ <i>Estimated figures</i> .....	: e
Angka diperbaiki/ <i>Revised figures</i> .....	: r
Angka sementara/ <i>Preliminary figures</i> .....	: *
Angka sangat sementara/ <i>Very preliminary figures</i> .....	: **
Angka sangat sangat sementara/ <i>Very very preliminary figures</i> .....	: ***

### 2. SATUAN/UNITS

barel/ <i>barrel</i> .....	: 158,99 liter/ <i>litres</i> = 1/6,2898 m <sup>3</sup>
hektare (ha)/ <i>hectare (ha)</i> .....	: 10.000 m <sup>2</sup>
kilometer (km)/ <i>kilometres (km)</i> .....	: 1.000 meter/ <i>meters (m)</i>
knot/ <i>knot</i> .....	: 1,8523 km/jam ( <i>km/hour</i> )
kuintal/ <i>quintal</i> .....	: 100 kg
KWh .....	: 1.000 Watt <i>hour</i>
MWh .....	: 1.000 KWh
liter (untuk beras)/ <i>litre (for rice)</i> .....	: 0,80 kg
MMSCF .....	: 1/35,3 m <sup>3</sup>
metrik ton (m.ton)/ <i>metric ton (m. ton)</i> .....	: 0,98421 long ton = 1.000 kg
ons/ <i>ounce</i> .....	: 28,31 gram/ <i>grams</i>
ton .....	: 1.000 kg

Satuan lain: buah, dus, butir, helai/lembar, kaleng, batang, pulsa, ton kilometer (ton-km), jam, menit, persen (%).

*Other units: unit, pack, pieces, sheet, tin, pulse, ton-kilometres(ton-km), hour, minute, percent (%).*

Perbedaan angka di belakang koma disebabkan oleh pembulatan angka.

*The difference in decimal numbers is caused by rounding.*



## DAFTAR SINGKATAN/LIST OF ABBREVIATION

SI	: Stasiun Iklim/ <i>Climate Station</i>
SMPK	: Stasiun Meterologi Pertanian Khusus/ <i>Special Agricultural Meteorological Station</i>
t.t	: Tempat tidur/ <i>Bed</i>
BCG	: Bacillus Calmette Guerin
DPT	: Difteri, Pertusis, Tetanus/ <i>Diphtheria, Tetanus, and Pertussis</i>
TT	: Tetanus Toxoid
IOT	: Industri Obat Tradisional/ <i>Traditional Medicine Industry</i>
IKOT	: Industri Kecil Obat Tradisional/ <i>Traditional Medicine Small Industry</i>
Alkes	: Alat kesehatan/ <i>Health Kits</i>
PKRT	: Perbekalan Kesehatan Rumah tangga/ <i>Household Health Logistics</i>
Kompl	: Komplemen/ <i>Complement</i>
IRTP	: Industri Pangan Produksi Rumah Tangga/ <i>Foods Home Industry</i>
PBF	: Pedagang Besar Farmasi/ <i>Pharmacy Whole-seller</i>
GFK	: Gudang Farmasi Kab/Kota/Regency/ <i>Municipality Pharmacy Warehouse</i>
RB	: Rumah Bersalin/ <i>Delivery House</i>
Pustu	: Puskesmas pembantu/ <i>Auxiliary Public Health Center</i>
BP	: Balai Pengobatan/ <i>Polyclinic</i>
TPS	: Tempat Pembuangan Sampah Sementara / <i>landfill</i>
Jamkesmas	: Jaminan kesehatan masyarakat miskin/ <i>Poor public health insurance</i>
PJKMU	: Program Jaminan Kesehatan Masyarakat Umum/ <i>General Public Health Insurance Program</i>
SIUP	: Surat Ijin Usaha Perdagangan/ <i>Trading Permission Letter</i>
TDP	: Tanda Daftar Perusahaan/ <i>Company Registration Identity</i>
API	: Angka Pengenal Importir/ <i>Importer's Identity Number</i>





**BAB 1**  
**GEOGRAFI DAN IKLIM**  
*GEOGRAPHY AND CLIMATE*

<https://www.scribd.com/doc/34734734/Bab-1-Geografi-dan-Iklim>

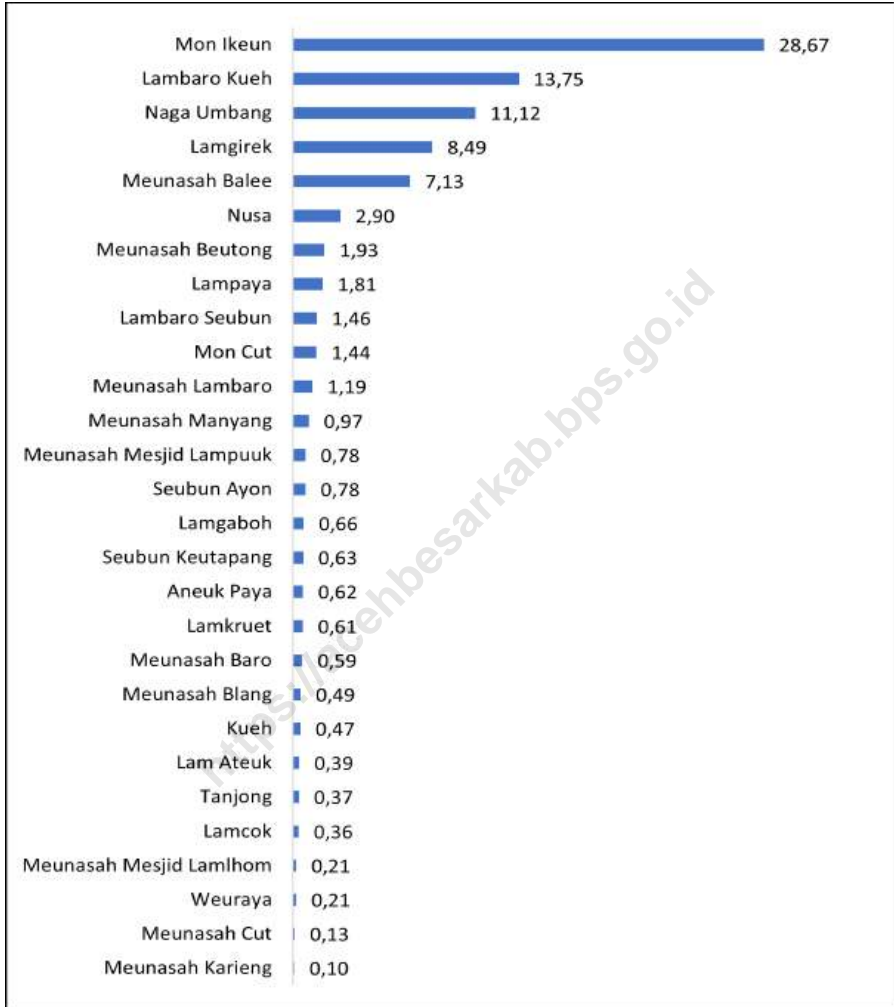


**ULASAN**

Kecamatan Lhoknga berbatasan langsung dengan Kecamatan Peukan Bada disebelah utara, Kecamatan Leupung disebelah selatan, Samudra Indonesia disebelah barat, dan Kecamatan Darul Imarah, Kecamatan Darul Kamal serta Kecamatan Simpang Tiga disebelah timur. Kecamatan Lhoknga merupakan salah satu kecamatan di Kabupaten Aceh Besar yang mempunyai luas sekitar 87,95 km<sup>2</sup>. Kecamatan Lhoknga juga memiliki 4 Mukim dan 28 Gampong. Letak Geografis Kecamatan Lhoknga berada di area bukan pesisir. Berdasarkan 28 Gampong yang berada di Kecamatan Lhoknga, gampong Mon Ikeun merupakan gampong yang memiliki luas terbesar dengan luas wilayah sebesar 28,67 km<sup>2</sup> sedangkan gampong Meunasah Karieng merupakan gampong yang memiliki luas terkecil dengan luas wilayah sebesar 0,1 km<sup>2</sup>. Ditinjau dari jarak antara Gampong ke Ibukota Kecamatan Lhoknga, Gampong Naga Uambang memiliki jarak terjauh yaitu 7 km sedangkan jarak terdekatnya adalah Gampong Mon Ikeun, Gampong Lamkruet dan Gampong Weuraya dengan j

**DESCRIPTION**

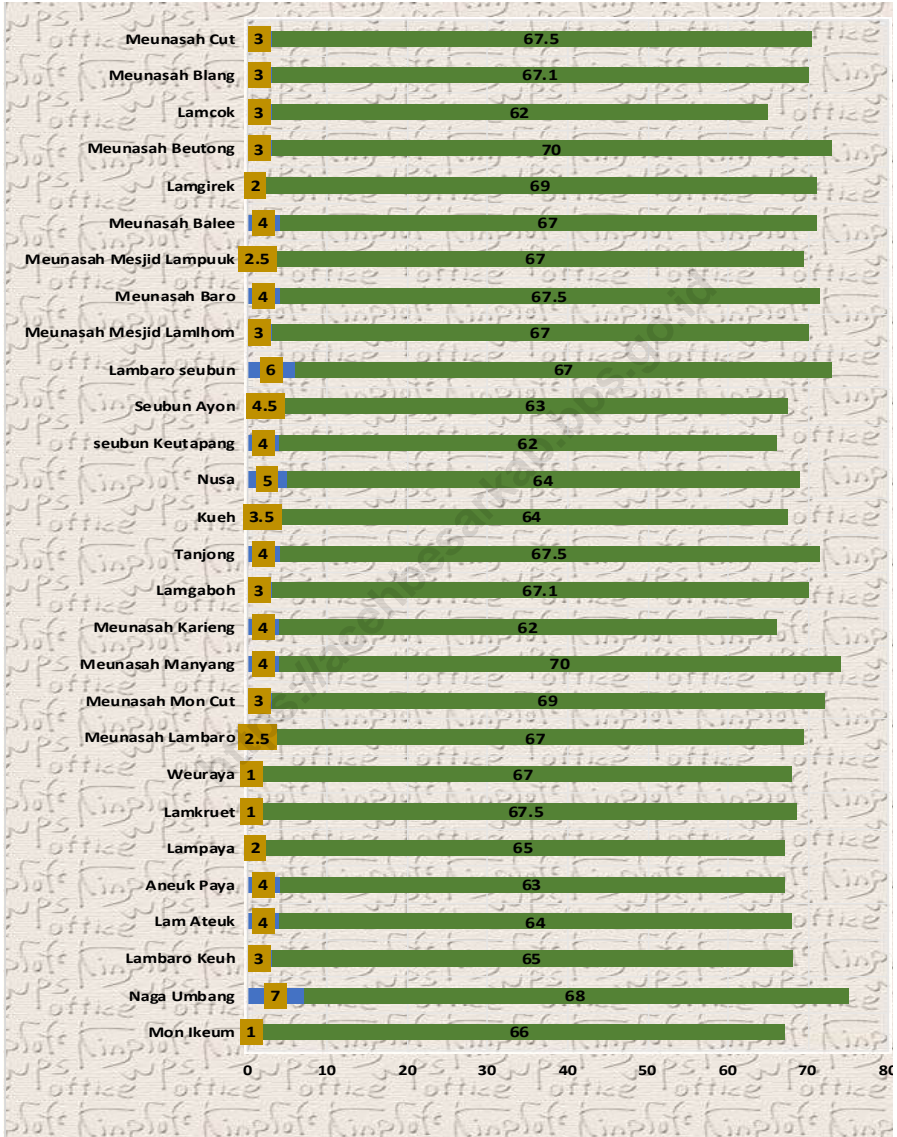
*Lhoknga Subdistrict borders directly with Peukan Bada Subdistrict to the north, Leupung Subdistrict to the south, Samudra Indonesia to the west, and Darul Imarah Subdistrict, Darul Kamal Subdistrict and Simpang Tiga Subdistrict to the east. Lhoknga Subdistrict is one of the sub-Subdistricts in Aceh Besar Regency which has an area of around 87.95 km<sup>2</sup>. Lhoknga Subdistrict also has 4 Mukim and 28 Villages. Geographical location of Lhoknga Subdistrict is in a non-coastal area. Based on the 28 villages in Lhoknga Subdistrict, Mon Ikeun is the village with the largest area with an area of 28.67 km<sup>2</sup>, while Meunasah Karieng is the village with the smallest area with an area of 0.1 km<sup>2</sup>. Judging from the distance between villages and the capital of Lhoknga Subdistrict, Naga Uambang has the furthest distance, namely 7 km, while the closest distances are Mon Ikeun, Lamkruet and Weuraya with a distance of*



Sumber/Source: Bappeda Aceh Besar/Regional Planning Board of Aceh Besar Regency

**Gambar 1.1** Luas Daerah menurut Desa/Kelurahan (%), 2023  
**Figures 1.1** Total Area by Village/Kelurahan (%), 2023





**Gambar** 1.2  
**Figures**

**Jarak ke Ibukota Kecamatan Menurut Desa/Kelurahan di Kecamatan Lhoknga (km), 2023**  
*Distance to the District Capital by Village/Kelurahan in Lhoknga District (km), 2023*

## 1.1 KEADAAN GEOGRAFI GEOGRAPHY CONDITION

**Tabel 1.1.1** Luas Daerah Menurut Desa/Kelurahan di Kecamatan Lhoknga, 2023  
*Table* Total Area by Villages/Kelurahan in Lhoknga District, 2023

Desa/Kelurahan Village/Kelurahan	Luas Total Area (km <sup>2</sup> /sq.km)	Persentase terhadap Luas Kecamatan Percentage to District Area
(1)	(2)	(3)
01. Mon Ikeum	28,67	32,60
02. Naga Uembang	11,12	12,64
03. Lambaro Keuh	13,75	15,63
04. Lam Ateuk	0,39	0,44
05. Aneuk Paya	0,62	0,70
06. Lampaya	1,81	2,06
07. Lamkruet	0,61	0,69
08. Weuraya	0,21	0,24
09. Meunasah Lambaro	1,19	1,35
10. Meunasah Mon Cut	1,44	1,64
11. Meunasah Manyang	0,97	1,10
12. Meunasah Karieng	0,10	0,11
13. Lamgabo	0,66	0,75
14. Tanjong	0,37	0,42
15. Kueh	0,47	0,53
16. Nusa	2,90	3,30
16. seubun Keutapang		

Lanjutan Tabel 1.1.1/Continued Table 1.1.1

<b>Desa/Kelurahan Village/Kelurahan</b>	<b>Luas Total Area (km<sup>2</sup>/sq.km)</b>	<b>Persentase terhadap Luas Kecamatan Percentage to District Area</b>
(1)	(2)	(3)
17. seibun Keutapang	0,63	0,72
18. Seibun Ayon	0,78	0,89
19. Lambaro seibun	1,46	1,66
20. Meunasah Mesjid LamIhom	0,21	0,24
21. Meunasah Baro	0,59	0,67
22. Meunasah Mesjid Lampuuk	0,78	0,89
23. Meunasah Balee	7,13	8,11
24. Lamgirek	8,49	9,65
25. Meunasah Beutong	1,93	2,19
26. Lamcok	0,36	0,41
267 Meunasah Blang	0,49	0,56
28. Meunasah Cut	0,13	0,15
<b>Lhoknga</b>	<b>87,95</b>	<b>100,00</b>

Sumber/Source: Bappeda Aceh Besar/Regional Planning Board of Aceh Besar Regency

**Tabel 1.1.2**      **Jarak ke Ibukota Kecamatan dan Ibukota Kabupaten/Kota Menurut Desa/Kelurahan di Kecamatan Lhoknga (km), 2023**  
**Table**              ***Distance to the District Capital and Regency/Municipal Capital by Villages/Kelurahan in Lhoknga District (km), 2023***

<b>Desa/Kelurahan</b> <b>Village/Kelurahan</b>	<b>Jarak ke Ibukota Kecamatan</b> <b>Distance to District Capital</b>	<b>Jarak ke Ibukota Kabupaten/ Kota</b> <b>Distance to Regency/Municipal Capital</b>
(1)	(2)	(3)
01. Mon Ikeum	1,0	66,0
02. Naga Uembang	7,0	68,0
03. Lambaro Keuh	3,0	65,0
04. Lam Ateuk	4,0	64,0
05. Aneuk Paya	4,0	63,0
06. Lampaya	2,0	65,0
07. Lamkruet	1,0	66,0
08. Weuraya	1,0	66,0
09. Meunasah Lambaro	2,5	69,0
10. Meunasah Mon Cut	3,0	67,0
11. Meunasah Manyang	4,0	67,0
12. Meunasah Karieng	4,0	66,0
13. Lamgaboh	3,0	64,0
14. Tanjong	4,0	63,0
15. Kueh	3,5	64,0
16. Nusa	5,0	64,0

Lanjutan Tabel 1.1.2/Continued Table 1.1.2

<b>Desa/Kelurahan Village/Kelurahan</b>	<b>Jarak ke Ibukota Kecamatan Distance to District Capital</b>	<b>Jarak ke Ibukota Kabupaten/ Kota Distance to Regency/Municipal Capital</b>
(1)	(2)	(3)
17. seubun Keutapang	4,0	62,0
18. Seubun Ayon	4,5	63,0
19. Lambaro seubun	6,0	67,0
20. Meunasah Mesjid Lamlhom	3,0	67,0
21. Meunasah Baro	4,0	67,5
22. Meunasah Mesjid Lampuuk	2,5	67,0
23. Meunasah Balee	2,0	67,0
24. Lamgirek	5,0	69,0
25. Meunasah Beutong	3,0	70,0
26. Lamcok	3,0	62,0
267 Meunasah Blang	3,0	67,1
28. Meunasah Cut	3,0	67,5

Sumber/Source: Bappeda Aceh Besar/Regional Planning Board of Aceh Besar Regency





**BAB 2**  
**PEMERINTAHAN**  
*GOVERNMENT*

<https://www.bps.go.id>





**ULASAN**

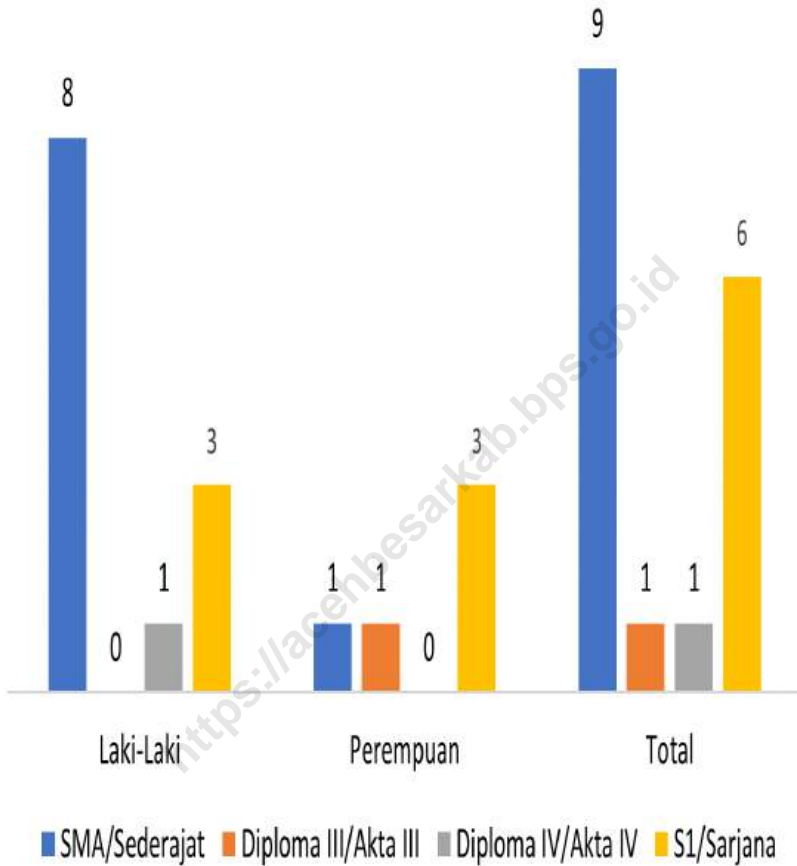
Kecamatan Lhoknga memiliki 94 dusun yang tersebar pada 28 desa. Setiap desa di Kecamatan Lhoknga terbagi menjadi 2 sampai dengan 4 dusun yang dipimpin oleh kepala dusun (kadus). Jumlah ini masih belum ada perubahan dibandingkan tahun sebelumnya dengan kata lain tidak ada dusun yang bergabung maupun mengalami pemekaran.

Sumber Daya Manusia (SDM) yang bekerja di pemerintah daerah Kecamatan Lhoknga berstatus sebagai Pegawai Negeri Sipil (PNS) berjumlah 16 orang. Berdasarkan jenis kelamin, laki-laki mendominasi proporsi ASN yang bekerja dalam lingkup pemerintah daerah Kecamatan Lhoknga yaitu sejumlah 12 orang atau 75%. Tingkat pendidikan terakhir Pegawai Negeri Sipil (PNS) paling banyak adalah SMA Sederajat (9 orang). Pegawai Negeri Sipil (PNS) dengan tingkat pendidikan terakhir S1/Sarjana berjumlah 5 orang. Demikian tidak ada perubahan jumlah pegawai negeri sipil tahun ini dengan tahun sebelumnya.

**DESCRIPTION**

*Lhoknga District has 94 dusun spread across 32 villages. Each village in Lhoknga District is divided into 2 to 4 dusun led by a dusun head (kadus). This number has not changed compared to the previous year, meaning that no dusun have merged or expanded.*

*There are 16 human resources working in the local government of Lhoknga District as civil servants. Based on gender, men dominate the proportion of civil servants working within the local government of Lhoknga District, which is a total of 12 people or 75%. The highest level of education of civil servants is senior high school (9 people). Civil servants with the last education level S1 / Bachelor's degree totalled 5 people. Thus there is no change in the number of civil servants this year with the previous year.*



Sumber/Source: Badan Kepegawaian dan Pengembangan Sumber Daya Manusia Aceh Besar / Human Resources Development Board of Aceh Besar Regency

**Gambar** 2.1  
**Figures**

**Jumlah Pegawai Negeri Sipil Menurut Tingkat Pendidikan dan Jenis Kelamin di Kecamatan Lhoknga, 2023**  
**Number of Civil Servants by Educational and Sex in L:hoknga District, 2023**

## 2.1 WILAYAH ADMINISTRATIF ADMINISTRATIVE AREA

**Tabel 2.1.1** Jumlah Dusun Menurut Desa/Kelurahan di Kecamatan Lhoknga, 2023  
**Table** *Number of Dusun by Villages/Kelurahan in Lhoknga District, 2023*

<b>Desa/Kelurahan</b> <i>Village/Kelurahan</i>	<b>Dusun</b>
(1)	(2)
Mon Ikeum	4
Naga Uembang	3
Lambaro Keuh	4
Lam Ateuk	3
Aneuk Paya	4
Lampaya	4
Lamkruet	4
Weuraya	3
Meunasah Lambaro	4
Meunasah Mon Cut	3
Meunasah Manyang	3
Meunasah Karieng	3
Lamgaboh	3
Tanjong	3
Kueh	4
Nusa	4

Lanjutan Tabel 2.1.1/Continued Table 2.1.1

<b>Desa/Kelurahan Village/Kelurahan</b>	<b>Dusun</b>
<b>(1)</b>	<b>(2)</b>
seibun Keutapang	3
Seibun Ayon	3
Lambaro seibun	4
Meunasah Mesjid Lamlhom	3
Meunasah Baro	3
Meunasah Mesjid Lampuuk	3
Meunasah Balee	4
Lamgirek	3
Meunasah Beutong	3
Lamcok	3
Meunasah Blang	3
Meunasah Cut	3
<b>LHOKNGA</b>	<b>94</b>

Sumber/Source: Kantor Camat Lhoknga District Office

## 2.2 SUMBER DAYA MANUSIA HUMAN RESOURCES

**Tabel 2.2.1** Jumlah Pegawai Negeri Sipil Menurut Pemerintah Daerah dan Jenis Kelamin di Kecamatan Lhoknga, 2023  
**Table** *Number of Civil Servants by Local Government and Sex in Lhoknga District, 2023*

Pemerintah Daerah <i>Local Government</i>	Laki-Laki <i>Male</i>	Perempuan <i>Female</i>	Jumlah <i>Total</i>
(1)	(2)	(3)	(4)
Pemerintah Daerah Kecamatan Lhoknga <i>District Government</i>	3	4	7

Sumber/Source: Badan Kepegawaian dan Pengembangan Sumber Daya Manusia Aceh Besar / *Human Resources Development Board of Aceh Besar Regency*

**Tabel** 2.2.2  
**Table**

**Jumlah Pegawai Negeri Sipil Pemerintah Daerah  
Kecamatan Lhoknga Menurut Tingkat Pendidikan dan  
Jenis Kelamin, 2023**  
*Number of Civil Servants of Lhoknga District Government  
by Educational Level and Sex, 2023*

<b>Tingkat Pendidikan</b> <i>Educational Level</i>	<b>Laki-Laki</b> <i>Male</i>	<b>Perempuan</b> <i>Female</i>	<b>Jumlah</b> <i>Total</i>
(1)	(2)	(3)	(4)
Sekolah Dasar (SD) <i>Primary School</i>	0	0	0
SMP/Sederajat <i>Junior High School</i>	0	0	0
SMA/Sederajat <i>Senior High School</i>	8	1	9
Diploma I/Akta I <i>Diploma I/Akta I</i>	0	0	0
Diploma II/Akta II <i>Diploma II/Akta II</i>	0	1	1
Diploma III/Akta III <i>Diploma III/Akta III</i>	0	1	1
Diploma IV/Akta IV <i>Diploma IV/Akta IV</i>	1	0	1
S1/Sarjana <i>Under Graduate/Bachelor</i>	3	3	6
S2/Pasca Sarjana <i>Graduate</i>	0	0	1
S3/Doktor/Ph.D <i>Post Graduate</i>	0	0	0
<b>Jumlah/Total</b>	<b>11</b>	<b>4</b>	<b>15</b>

Sumber/Source: Badan Kepegawaian dan Pengembangan Sumber Daya Manusia Aceh Besar / Human Resources Development Board of Aceh Besar Regency



**BAB 3**  
**PENDUDUK**  
*POPULATION*

<https://www.studypoint.com/b.lps-go.id>





**PENJELASAN TEKNIS**

1. Penduduk adalah semua orang yang berdomisili di wilayah geografis Republik Indonesia selama 6 bulan atau lebih dan atau mereka yang berdomisili kurang dari 6 bulan tetapi bertujuan untuk menetap.
2. Laju pertumbuhan penduduk adalah angka yang menunjukkan rata-rata tingkat pertambahan penduduk per tahun dalam jangka waktu tertentu
3. Kepadatan penduduk adalah rasio banyaknya penduduk per kilometer persegi.
4. Rasio jenis kelamin adalah perbandingan antara penduduk laki-laki dan penduduk perempuan pada suatu wilayah dan waktu tertentu. Dinyatakan dengan banyaknya penduduk laki-laki untuk 100 penduduk perempuan.
5. Distribusi penduduk adalah pola persebaran penduduk di suatu wilayah, baik berdasarkan batas-batas geografis maupun berdasarkan batas-batas administrasi pemerintah.
6. Komposisi penduduk adalah pola persebaran penduduk menurut karakteristiknya, seperti penduduk menurut kelompok

**TECHNICAL NOTES**

1. *Populations are all people who are domiciled in the geographical area of the Republic of Indonesia for 6 months or more and or those who are domiciled for less than 6 months but aim to settle down.*
2. *Population growth rate is a number that shows the average rate of population increase per year over a certain period of time.*
3. *Population density is the ratio of population per square kilometre.*
4. *Sex ratio is the ratio of male to female population in a given area and time. Expressed by the number of male residents for 100 female populations.*
5. *Population distribution is the pattern of population distribution in an area, both based on geographical boundaries and based on government administrative boundaries.*
6. *Population composition is the pattern of population distribution according to its characteristics, such as population by age group,*

umur, penduduk menurut jenis kelamin.

*population by sex.*

<https://acehbesarkab.bps.go.id>

**ULASAN**

Berdasarkan jumlah penduduk di Kecamatan Lhoknga Tahun 2023 terdapat 8.992 jiwa yang berjenis kelamin pria dan 8.940 jiwa yang berjenis kelamin wanita. Gampong yang memiliki jumlah penduduk terbanyak berada di gampong Lampaya dengan jumlah 874 jiwa yang berjenis kelamin wanita dan 881 jiwa yang berjenis kelamin pria dengan seks ratio sebesar 100

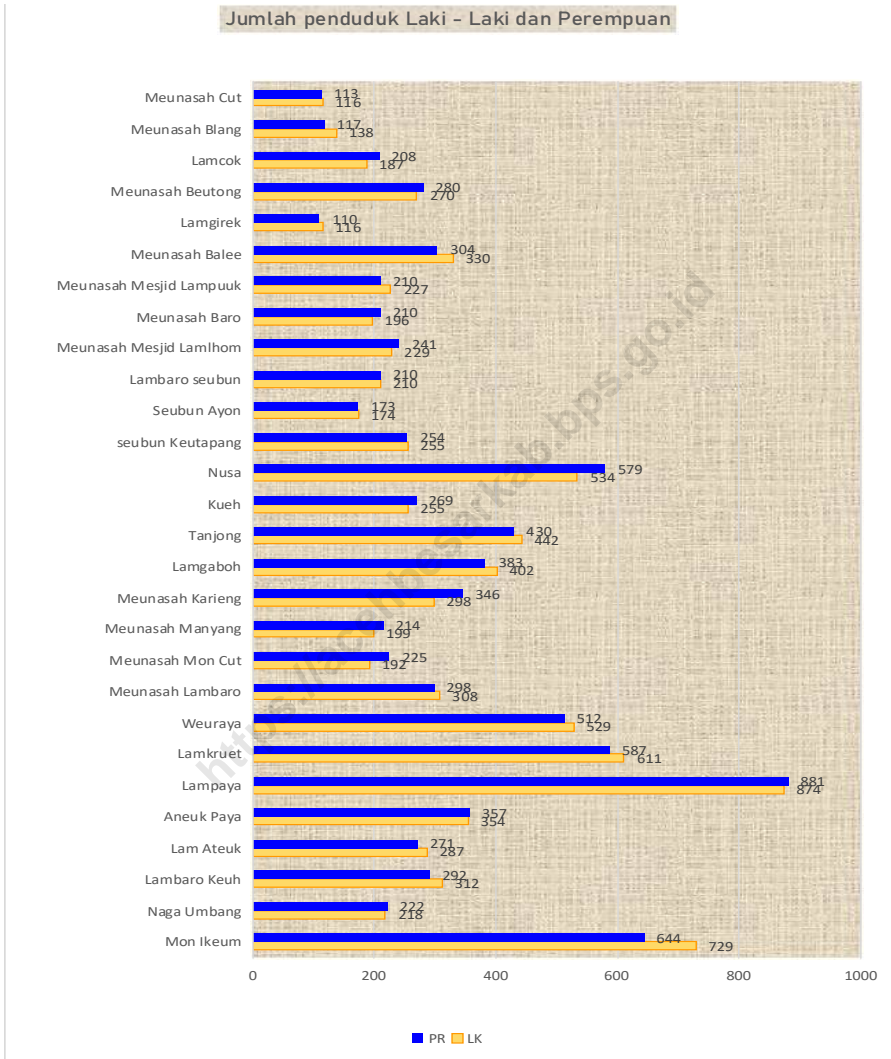
Berdasarkan data yang telah diperoleh Gampong Meunasah Karieng memiliki kepadatan penduduk tertinggi sebesar 6.530 jiwa/km<sup>2</sup> dengan jumlah penduduk sebesar

653 jiwa dan luas gampong 0,1 km<sup>2</sup>. Sedangkan Gampong Lamgirek memiliki kepadatan penduduk terendah sebesar 26 jiwa/km<sup>2</sup> dengan jumlah penduduk sebesar 222 jiwa dan luas gampong sebesar 8,49 km<sup>2</sup>.

**DESCRIPTION**

*Based on the population in Lhoknga Subdistrict in 2023, there are 8.992 people who are men and 8.940 people who are women. The village with the largest population is Lampaya village with 874 women and 881 men with a sex ratio of 100*

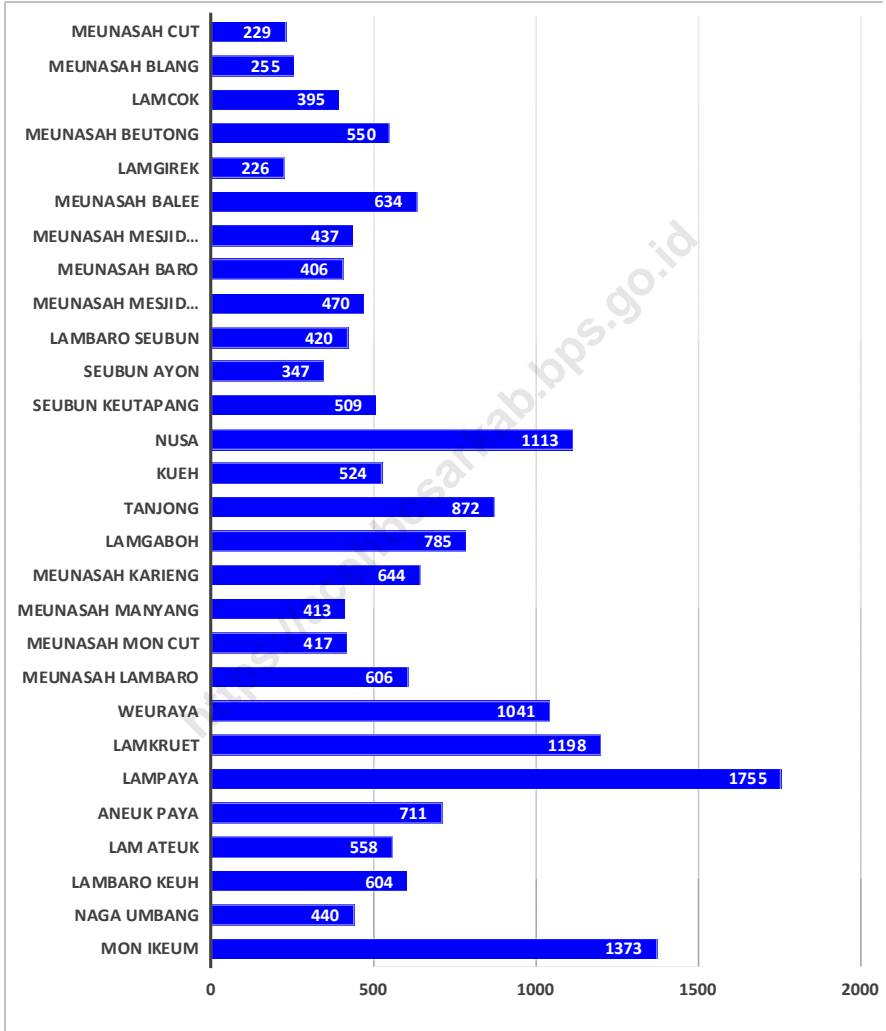
*Based on data obtained, Meunasah Karieng has the highest population density of 6,530 people/km<sup>2</sup> with a population of 653 people and a village area of 0.1 km<sup>2</sup>. Meanwhile, Lamgirek has the lowest population density of 26 people/km<sup>2</sup> with a population of 222 people and a gampong area of 8.49 km<sup>2</sup>*



Sumber/Source: Dinas Kependudukan dan Pencatatan Sipil Kabupaten Aceh Besar/ Population and Civil Registration Office of Aceh Besar Regency

**Gambar 3.1**  
**Figures**

**Jumlah Penduduk Menurut Desa dan Jenis Kelamin di Kecamatan Lhoknga, 2023**  
**Population by Village and Sex in Lhoknga District, 2023**



Sumber/Source: Dinas Kependudukan dan Pencatatan Sipil Kabupaten Aceh Besar/ Population and Civil Registration Office of Aceh Besar Regency

**Gambar 3.2**  
**Figures**

**Jumlah Penduduk Menurut Desa di Kecamatan Lhoknga, 2023**  
**Population by Village and Sex in Lhoknga District, 2023**

**Tabel 3.1** Penduduk, Distribusi Persentase Penduduk, Kepadatan Penduduk, Rasio Jenis Kelamin Penduduk Menurut Desa/ Kelurahan di Kecamatan Lhoknga , 2023  
**Population, Percentage Distribution of Population, Population Density, and Population Sex Ratio by Villages/ Kelurahan in Lhoknga District, 2023**

Desa/Kelurahan Village/Kelurahan	Penduduk/Population		
	Laki-Laki/Male	Perempuan/Female	Jumlah/Total
(1)	(2)	(3)	(4)
Mon Ikeum	729	644	1373
Naga Umbang	218	222	440
Lambaro Keuh	312	292	604
Lam Ateuk	287	271	558
Aneuk Paya	354	357	711
Lampaya	874	881	1755
Lamkruet	611	587	1198
Weuraya	529	512	1041
Meunasah Lambaro	308	298	606
Meunasah Mon Cut	192	225	417
Meunasah Manyang	199	214	413
Meunasah Karieng	298	346	644
Lamgaboh	402	383	785
Tanjong	442	430	872
Kueh	255	269	524
Nusa	534	579	1113

Lanjutan Tabel/Continued Table 3.1

Desa/Kelurahan Village/Kelurahan	Penduduk/Population		
	Laki-Laki/Male	Perempuan/Female	Jumlah/Total
(1)	(2)	(3)	(4)
seibun Keutapang	255	254	509
Seibun Ayon	174	173	347
Lambaro seibun	210	210	420
Meunasah Mesjid Lamhom	229	241	470
Meunasah Baro	196	210	406
Meunasah Mesjid Lampuuk	227	210	437
Meunasah Balee	330	304	634
Lamgirek	116	110	226
Meunasah Beutong	270	280	550
Lamcok	187	208	395
Meunasah Blang	138	117	255
Meunasah Cut	116	113	229
<b>LHOKNGA</b>	<b>8992</b>	<b>8940</b>	<b>17932</b>

Lanjutan Tabel/Continued Table 3.1

<b>Desa/Kelurahan Village/Kelurahan</b>	<b>Persentase Penduduk Percentage of Total Population</b>	<b>Kepadatan Penduduk (per km<sup>2</sup>) Population Density per sq.km</b>	<b>Rasio Jenis Kelamin Penduduk Population Sex Ratio</b>
(1)	(5)	(6)	(7)
Mon Ikeum	113.2	7.656	113
Naga Uembang	98.2	2.454	98
Lambaro Keuh	106.8	43.991	107
Lam Ateuk	105.9	50.135	110
Aneuk Paya	99.1	68.299	99
Lampaya	99.2	146.494	99
Lamkruet	104.1	152.611	104
Weuraya	103.3	172.351	103
Meunasah Lambaro	103.3	108.602	103
Meunasah Mon Cut	85.3	79.58	85
Meunasah Manyang	92.1	47.362	93
Meunasah Karieng	86.1	90.576	86
Lamgaboh	104.1	154.224	105
Tanjong	102.8	251.297	103
Kueh	94.8	124.762	95
Nusa	92.2	252.954	92



Lanjutan Tabel/*Continued Table 3.1*

<b>Desa/Kelurahan Village/Kelurahan</b>	<b>Persentase Penduduk Percentage of Total Population</b>	<b>Kepadatan Penduduk (per km<sup>2</sup>) Population Density per sq.km</b>	<b>Rasio Jenis Kelamin Penduduk Population Sex Ratio</b>
(1)	(5)	(6)	(7)
seibun Keutapang	100.4	29.003	100
Seibun Ayon	100.6	73.829	100
Lambaro seibun	100	100.719	100
Meunasah Mesjid Lamlhom	95.02	113.801	95
Meunasah Baro	93.3	179.646	93
Meunasah Mesjid Lampuuk	108.1	72.112	108
Meunasah Balee	108.5	156.158	108
Lamgirek	105.4	41.091	105
Meunasah Beutong	96.4	125.858	96
Lamcok	89.9	62.303	90
Meunasah Blang	117.9	39.596	118
Meunasah Cut	102.6	57.9748	103
<b>LHOKNGA</b>			

Sumber/*Source*: Dinas Kependudukan dan Pencatatan Sipil Kabupaten Aceh Besar/ *Population and Civil Registration Office of Aceh Besar Regency*

**Tabel 3.2** Jumlah Penduduk Menurut Kelompok Umur dan Jenis Kelamin di Kecamatan Lhoknga, 2023  
**Table** Population by Age Groups and Sex in Lhoknga District, 2023

Kelompok Umur Age Groups	Jenis Kelamin/Sex		
	Laki-Laki Male	Perempuan Female	Jumlah Total
(1)	(2)	(3)	(4)
0–4	727	681	1408
5–9	878	831	1709
10–14	929	887	1816
15–19	753	719	1472
20–24	644	566	1210
25–29	590	621	1211
30–34	625	602	1227
35–39	622	795	1417
40–44	733	740	1473
45–49	714	637	1351
50–54	556	492	1048
55–59	411	387	798
60–64	298	316	614
65–69	212	229	441
70–74	134	155	289
75+	166	282	448
<b>lhoknga</b>	<b>8992</b>	<b>8940</b>	<b>17932</b>

Sumber/Source: Dinas Kependudukan dan Pencatatan Sipil Kabupaten Aceh Besar/ Population and Civil Registration Office of Aceh Besar Regency



# BAB 4

## SOSIAL DAN KESEJAHTERAAN RAKYAT *SOCIAL AND WELFARE*



**PENJELASAN TEKNIS**

1. Jalur Pendidikan di Indonesia terdiri atas 1) pendidikan formal, 2) pendidikan nonformal, dan 3) pendidikan informal yang ketiganya dapat saling melengkapi dan memperkaya (Undang-Undang No. 20 Tahun 2013 tentang Sistem Pendidikan Nasional).
2. Jenjang Pendidikan Formal terdiri atas pendidikan dasar, pendidikan menengah, dan pendidikan tinggi. Jenis pendidikan yang diajarkan mencakup pendidikan umum, kejuruan, akademik, profesi, vokasi, keagamaan, dan khusus.
  - a. Pendidikan Dasar berbentuk Sekolah Dasar (SD) dan Madrasah Ibtidaiyah (MI) atau bentuk lain yang sederajat serta Sekolah Menengah Pertama (SMP) dan Madrasah Tsanawiyah (MTs), atau bentuk lain yang sederajat.
  - b. Pendidikan Menengah berbentuk Sekolah Menengah Atas (SMA), Madrasah Aliyah (MA), Sekolah Menengah Kejuruan (SMK), dan Madrasah Aliyah Kejuruan (MAK), atau bentuk lain yang sederajat.
  - c. Pendidikan Tinggi merupakan jenjang pendidikan setelah pendidikan menengah

**TECHNICAL NOTES**

1. *Education pathways in Indonesia consist of 1) formal education, 2) non-formal education, and 3) informal education, all of which can complement and enrich each other (Law No. 20 of 2013 on the National Education System).*
2. *Formal education consists of primary education, secondary education and higher education. Types of education include general, vocational, academic, professional, vocational, religious and special education.*
  - a. *Basic education takes the form of primary schools (SD) and madrasah ibtidaiyah (MI) or other equivalent forms as well as junior high schools (SMP) and madrasah tsanawiyah (MTs), or other equivalent forms.*
  - b. *Secondary education is in the form of Senior High Schools (SMA), Madrasah Aliyah (MA), Vocational High Schools (SMK), and Madrasah Aliyah Kejuruan (MAK), or other equivalent forms.*
  - c. *Higher Education is the level of education after secondary education which includes diploma, bachelor, master, specialist, and*

yang mencakup program pendidikan diploma, sarjana, magister, spesialis, dan doktor yang diselenggarakan oleh perguruan tinggi. Perguruan tinggi dapat berbentuk akademi, politeknik, sekolah tinggi, institut, atau universitas.

*doctoral education programs organized by universities. Higher education can take the form of an academy, polytechnic, high school, institute, or university.*

3. Puskesmas (Pusat Kesehatan Masyarakat) adalah unit pelaksana teknis dinas kesehatan kabupaten/kota yang mempunyai fungsi utama sebagai penyelenggara pelayanan kesehatan tingkat pertama. Wilayah kerja puskesmas maksimal adalah satu kecamatan dan untuk dapat menjangkau wilayah kerjanya, puskesmas mempunyai jaringan pelayanan yang meliputi unit Puskesmas Pembantu (Pustu), unit Puskesmas Keliling (Puskel), dan unit bidan desa/komunitas (Peraturan Menteri Kesehatan RI No. 75 Tahun 2014 Tentang Pusat Kesehatan Masyarakat).
4. Bencana Alam adalah peristiwa atau serangkaian peristiwa yang mengancam dan mengganggu kehidupan masyarakat yang disebabkan oleh faktor alam antara lain berupa gempa bumi, tsunami, gunung meletus, banjir, kekeringan, angin topan, dan tanah longsor sehingga mengakibatkan kerugian materi maupun non-materi.

3. *Puskesmas (Community Health Center) is a technical implementation unit of the district/city health office that has the main function as a first-level health service provider. The maximum working area of the puskesmas is one sub-district and to be able to reach its working area, the puskesmas has a service network that includes the Puskesmas Pembantu (Pustu) unit, the Mobile Puskesmas (Puskel) unit, and the village/community midwife unit (Regulation of the Minister of Health of the Republic of Indonesia No. 75 of 2014 concerning Community Health Centers).*
4. *Natural Disasters are events or a series of events that threaten and disrupt people's lives caused by natural factors, including earthquakes, tsunamis, volcanic eruptions, floods, droughts, hurricanes, and landslides, resulting in material and non-material losses.*

**ULASAN**

Beberapa desa di Kecamatan Lhoknga terdapat fasilitas sekolah diantaranya 11 desa memiliki Sekolah Dasar (SD), 2 desa terdapat Madrasah Ibtidaiyah (MI), Sekolah Menengah Pertama (SMP) dan Sekolah Menengah Atas (SMA) sedangkan untuk tingkat pendidikan Madrasah Tsanawiyah (MTs) dan Madrasah Aliyah (MA) hanya terdapat pada satu desa.

Pada tahun 2023 jumlah guru yang mengajar tingkat pendidikan Taman Kanak-Kanak (TK) adalah 20 guru dengan jumlah murid sebanyak 186 orang. Tingkat Pendidikan Sekolah Dasar (SD) sederajat terdapat 105 guru dan 813 murid, Sekolah Menengah Pertama (SMP) sederajat memiliki jumlah guru sebanyak 51 orang dan jumlah murid sebanyak 452 orang, Sekolah Menengah Atas sederajat memiliki 43 guru dan 319 murid.

Kecamatan Lhoknga hanya memiliki satu puskesmas rawat inap dan satu puskesmas tanpa rawat inap sebagai sarana kesehatan. Untuk tempat peribadatan setiap desa memiliki masing-masing sebuah Musholla sedangkan untuk Mesjid hanya terdapat di Delapan desa.

**DESCRIPTION**

*Some of the villages in Lhoknga District have school facilities including 11 villages have elementary schools, 2 villages have Madrasah Ibtidaiyah, Junior High School and Senior High School while for the Madrasah Tsanawiyah and Madrasah Aliyah education levels there is only one village.*

*In 2023, the number of teachers teaching at the kindergarten level is 20 teachers with 186 students. At the elementary school level, there are 105 teachers and 813 students, at the junior high school level there are 67 teachers and 539 students, and at the senior high school level there are 43 teachers and 319 students.*

*Lhoknga District only has one inpatient health center and one health center without inpatient care as a health facility. For places of worship, each village has a Musholla, while mosques are only found in five villages.*

<https://acehbesarkab.bps.go.id>

Sumber/Source: <sup>1</sup> Kementerian Pendidikan, Kebudayaan, Riset, dan Teknologi, Sistem Data Pokok Pendidikan, data semester genap/  
*Ministry of Education, Culture, Research, and Technology, Basic Education Data System, even semester report data*  
<sup>2</sup> Kementerian Agama, EMIS, data semester genap/*Ministry of Religious Affairs, EMIS, even semester report data*

**Gambar** 4.1  
**Figures**

**Jumlah Sekolah, Guru, dan Murid Menurut Tingkat Pendidikan di Kecamatan Lhoknga, 2023/2024**  
**Number of Schools, Teachers, and Pupils by Educational Level in Lhoknga District, 2023/2024**



#### 4.1 PENDIDIKAN EDUCATION

**Tabel 4.1.1** Banyaknya Desa<sup>1</sup>/Kelurahan yang Memiliki Fasilitas Sekolah Menurut Tingkat Pendidikan di Kecamatan Lhoknga, 2021–2023  
*Number of Villages<sup>1</sup>/Kelurahan Having Educational Facilities by Educational Level in Lhoknga District, 2021–2023*

Tingkat Pendidikan <i>Educational Level</i>	2021 <sup>2</sup>	2022 <sup>3</sup>	2023 <sup>3</sup>
(1)	(2)	(3)	(4)
Sekolah Dasar (SD) <i>Primary School</i>	10	10	11
Madrasah Ibtidaiyah (MI) <i>Madrasah Ibtidaiyah</i>	4	4	4
Sekolah Menengah Pertama (SMP) <i>Junior High School</i>	3	3	3
Madrasah Tsanawiyah (MTs) <i>Madrasah Tsanawiyah (MTs)</i>	1	1	2
Sekolah Menengah Atas (SMA) <i>Senior High School</i>	3	3	2
Sekolah Menengah Kejuruan (SMK) <i>Vocational High School</i>	1	1	1
Madrasah Aliyah (MA) <i>Madrasah Aliyah</i>	1	1	1
Akademi/Perguruan Tinggi <i>Academy/University</i>	0	0	0

Catatan/Note: <sup>1</sup> Desa pada tabel ini termasuk Unit Permukiman Transmigrasi (UPT) yang masih dibina oleh kementerian terkait/  
*Villages in this table include Transmigration Settlement Unit which is still fostered by the relevant ministries.*

Sumber/Source: <sup>2</sup> Badan Pusat Statistik, Pendataan Potensi Desa (Podes)/BPS–Statistics Indonesia, Village Potential Data Collecting

<sup>3</sup> Kementerian Pendidikan, Kebudayaan, Riset, dan Teknologi, data semester ganjil/*Ministry of Education, Culture, Research, and Technology, odd semester report data*

**Tabel 4.1.2** Jumlah Sekolah Menurut Tingkat Pendidikan di Kecamatan Lhoknga, 2022/2023 dan 2023/2024  
**Table** Number of Schools by Educational Level in Lhoknga District, 2022/2023 and 2023/2024

Tingkat Pendidikan Educational Level	Negeri/Public		Swasta/Private		Jumlah/Total	
	2022/2023	2023/2024	2022/2023	2023/2024	2022/2023	2023/2024
(1)	(2)	(3)	(4)	(5)	(6)	(7)
Taman Kanak-Kanak (TK) <sup>1</sup> /Kindergarten <sup>1</sup>	0	0	5	4	5	4
Raudatul Athfal (RA) <sup>2</sup> Raudatul Athfal (RA) <sup>2</sup>	0	0	0	0	0	0
Sekolah Dasar (SD) <sup>1</sup> Elementary Schools <sup>1</sup>	11	9	0	2	11	11
Madrasah Ibtidaiyah (MI) <sup>2</sup> /Madrasah Ibtidaiyah (MI) <sup>2</sup>	3	3	1	1	4	4
Sekolah Menengah Pertama (SMP) <sup>1</sup> /Junior High Schools <sup>1</sup>	3	3	1	1	4	4
Madrasah Tsanawiyah (MTs) <sup>2</sup> /Madrasah Tsanawiyah (MTs) <sup>2</sup>	1	1	1	1	2	2
Sekolah Menengah Atas (SMA) <sup>1</sup> /Senior High Schools <sup>1</sup>	2	2	0	0	2	2
Sekolah Menengah Kejuruan (SMK) <sup>1</sup> Vocational High Schools <sup>1</sup>	35	40	0	0	35	40
Madrasah Aliyah (MA) <sup>2</sup> Madrasah Aliyah (MA) <sup>2</sup>	0	0	1	1	1	1

Catatan/Note: <sup>3</sup> Seluruh Raudatul Athfal (RA) berstatus swasta/All Raudatul Athfal (RA) are private

Sumber/Source: <sup>1</sup> Kementerian Pendidikan, Kebudayaan, Riset, dan Teknologi, Sistem Data Pokok Pendidikan, data semester genap/ Ministry of Education, Culture, Research, and Technology, Basic Education Data System, even semester report data

<sup>2</sup> Kementerian Agama, EMIS, data semester genap/Ministry of Religious Affairs, EMIS, genap semester report data

**Tabel** 4.1.3  
**Table**

**Jumlah Guru Menurut Tingkat Pendidikan di Kecamatan Lhoknga , 2022/2023 dan 2023/2024**  
**Number of Teachers by Educational Level in Lhoknga District, 2022/2023 and 2023/2024**

Tingkat Pendidikan Educational Level	Negeri/Public		Swasta/Private		Jumlah/Total	
	2022/2023	2023/2024	2022/2023	2023/2024	2022/2023	2023/2024
(1)	(2)	(3)	(4)	(5)	(6)	(7)
Taman Kanak-Kanak (TK) <sup>1</sup> /Kindergarten <sup>1</sup>	0	0	28	20	28	20
Raudatul Athfal (RA) <sup>2</sup> Raudatul Athfal (RA) <sup>2</sup>	0	0	0	0	0	0
Sekolah Dasar (SD) <sup>1,3</sup> Elementary Schools <sup>1,3</sup>	101	84	0	21	101	105
Madrasah Ibtidaiyah (MI) <sup>2</sup> /Madrasah Ibtidaiyah (MI) <sup>2</sup>	75	79	15	16	90	95
Sekolah Menengah Pertama (SMP) <sup>1,3</sup> Junior High Schools <sup>1,3</sup>	46	46	8	5	54	51
Madrasah Tsanawiyah (MTs) <sup>2</sup> /Madrasah Tsanawiyah (MTs) <sup>2</sup>	40	44	8	7	48	51
Sekolah Menengah Atas (SMA) <sup>1,3</sup> /Senior High Schools <sup>1,3</sup>	42	43	0	0	42	43
Sekolah Menengah Kejuruan (SMK) <sup>1,3</sup> Vocational High Schools <sup>1,3</sup>	280	314	0	0	280	314
Madrasah Aliyah (MA) <sup>2</sup> Madrasah Aliyah (MA) <sup>2</sup>	0	0	8	8	8	8

Catatan/Note: <sup>3</sup> Jumlah guru termasuk kepala sekolah dan guru/The total of teachers including headmaster and teacher.

Sumber/Source: <sup>1</sup> Kementerian Pendidikan, Kebudayaan, Riset, dan Teknologi, Sistem Data Pokok Pendidikan, data semester genap/ Ministry of Education, Culture, Research, and Technology, Basic Education Data System, even semester report data

<sup>2</sup> Kementerian Agama, EMIS, data semester genap/Ministry of Religious Affairs, EMIS, even semester report data

**Tabel 4.1.4** Jumlah Murid Menurut Tingkat Pendidikan di Kecamatan Lhoknga, 2022/2023 dan 2023/2024  
**Table** Number of Pupils by Educational Level in Lhoknga District, 2022/2023 and 2023/2024

Tingkat Pendidikan Educational Level	Negeri/Public		Swasta/Private		Jumlah/Total	
	2022/2023	2023/2024	2022/2023	2023/2024	2022/2023	2023/2024
(1)	(2)	(3)	(4)	(5)	(6)	(7)
Taman Kanak-Kanak (TK) <sup>1</sup> /Kindergarten <sup>1</sup>	0	0	198	186	198	186
Raudatul Athfal (RA) <sup>2</sup> Raudatul Athfal (RA) <sup>2</sup>	0	0	0	0	0	0
Sekolah Dasar (SD) <sup>1</sup> Elementary Schools <sup>1</sup>	900	594	0	249	900	843
Madrasah Ibtidaiyah (MI) <sup>2</sup> /Madrasah Ibtidaiyah (MI) <sup>2</sup>	918	902	90	88	1.008	990
Sekolah Menengah Pertama (SMP) <sup>1</sup> /Junior High Schools <sup>1</sup>	390	407	54	45	444	452
Madrasah Tsanawiyah (MTs) <sup>2</sup> /Madrasah Tsanawiyah (MTs) <sup>2</sup>	416	422	33	28	449	450
Sekolah Menengah Atas (SMA) <sup>1</sup> /Senior High Schools <sup>1</sup>	274	319	0	0	274	319
Sekolah Menengah Kejuruan (SMK) <sup>1</sup> Vocational High Schools <sup>1</sup>	0	0	0	0	0	0
Madrasah Aliyah (MA) <sup>2</sup> Madrasah Aliyah (MA) <sup>2</sup>	0	0	54	69	54	69

Sumber/Source: <sup>1</sup> Kementerian Pendidikan, Kebudayaan, Riset, dan Teknologi, Sistem Data Pokok Pendidikan, data semester genap/ Ministry of Education, Culture, Research, and Technology, Basic Education Data System, even semester report data

<sup>2</sup> Kementerian Agama, EMIS, data semester genap/Ministry of Religious Affairs, EMIS, even semester report data

## 4.2 KESEHATAN HEALTH

**Tabel 4.2.1** Banyaknya Desa<sup>1</sup>/Kelurahan yang Memiliki Sarana Kesehatan Menurut Jenis Sarana Kesehatan di Kecamatan Lhoknga 2021–2023  
*Number of Villages<sup>1</sup>/Kelurahan Health Facilities by Type of Health Facilities in Lhoknga District, 2021–2023*

Jenis Sarana Kesehatan <i>Type of Health Facilities</i>	2021 <sup>2</sup>	2022 <sup>3</sup>	2023 <sup>3</sup>
(1)	(2)	(3)	(4)
Rumah Sakit <i>Hospital</i>	0	0	0
Rumah Sakit Bersalin <i>Maternity Hospital</i>	0	0	0
Poliklinik/Balai Pengobatan <i>Polyclinic</i>	0	0	0
Puskesmas Rawat Inap <i>Public Health Center with Inpatient Care</i>	1	1	1
Puskesmas Tanpa Rawat Inap <i>Public Health Center without Inpatient Care</i>	1	1	1
Apotek <i>Pharmacy</i>	0	2	2

Catatan/Note: <sup>1</sup>Desa pada tabel ini termasuk Unit Permukiman Transmigrasi (UPT) yang masih dibina oleh kementerian terkait/  
*Villages in this table include Transmigration Settlement Unit which is still fostered by the relevant ministries.*

Sumber/Source: <sup>2</sup>Badan Pusat Statistik, Pendataan Potensi Desa (Podes)/BPS-Statistics Indonesia, Village Potential Data Collecting

<sup>3</sup>Kantor Camat Lhoknga/Lhoknga District Office

**Tabel**  
**Table** 4.2.2

**Banyaknya Warga Penderita Kekurangan Gizi Menurut  
Desa/Kelurahan di Kecamatan Lhoknga , 2023**  
*Number of People with Malnutrition by Villages/Kelurahan  
in Lhoknga District, 2023*

<b>Desa/Kelurahan</b> <i>Village/Kelurahan</i>	<b>2023</b>
(1)	(2)
Mon Ikeum	0
Naga Uambang	0
Lambaro Keuh	0
Lam Ateuk	0
Aneuk Paya	0
Lampaya	0
Lamkruet	0
Weuraya	0
Meunasah Lambaro	0
Meunasah Mon Cut	0
Meunasah Manyang	0
Meunasah Karieng	0
Lamgaboh	0
Tanjong	0
Kueh	0
Nusa	0

Lanjutan tabel 4.2.2/Continued table 4.2.2

<b>Desa/Kelurahan Village/Kelurahan</b>	<b>2023</b>
(1)	(2)
seibun Keutapang	0
Seibun Ayon	0
Lambaro seibun	0
Meunasah Mesjid Lamlhom	0
Meunasah Baro	0
Meunasah Mesjid Lampuuk	0
Meunasah Balee	0
Lamgirek	0
Meunasah Beutong	0
Lamcok	0
Meunasah Blang	0
Meunasah Cut	0
<b>Lhoknga</b>	<b>0</b>

Sumber/Source: 2022 Tidak dilakukan Pendataan PODES

Sumber/Source: BPS, Pendataan Potensi Desa (Podes) 2021/BPS-Statistics Indonesia, Village Potential Data Collectingv

### 4.3 PERUMAHAN DAN LINGKUNGAN HOUSING AND ENVIRONMENT

**Tabel 4.3.1** Banyaknya Desa<sup>1</sup>/Kelurahan Menurut Sumber Air Minum Di Kecamatan Lhoknga 2021–2023  
**Table** *Number of Villages<sup>1</sup>/Kelurahan by Drinking Water Source of Majority Family in Lhoknga District, 2021–2023*

Sumber Air Minum Source of Drinking Water	2021 <sup>2</sup>	2022 <sup>2</sup>	2023 <sup>3</sup>
(1)	(2)	(3)	(4)
Air Kemasan Bermerk/ <i>Branded Bottled Water</i>	0	0	0
Air Isi Ulang/ <i>Refil Water</i>	28	28	28
Leding Dengan Meteran/ <i>Metered Piped Water</i>	0	0	0
Leding Tanpa Meteran/ <i>Non Metered Piped Water</i>	0	0	0
Sumur Bor atau Pompa/ <i>Artesian Well or Pumped Water</i>	0	0	0
Sumur/ <i>Well</i>	0	0	0
Mata Air/ <i>Spring</i>	0	0	0
Sungai/Danau/Kolam/ Waduk/Situ/ Embung/Bendungan/ <i>River/Lake/Pond/ Reservoir/Dam</i>	0	0	0
Air Hujan/ <i>Rainwater</i>	0	0	0
Lainnya/ <i>Others</i>	0	0	0

Catatan/*Note*: <sup>1</sup>Desa pada tabel ini termasuk Unit Permukiman Transmigrasi (UPT) yang masih dibina oleh kementerian terkait/  
*Villages in this table include Transmigration Settlement Unit which is still fostered by the relevant ministries.*

Sumber/*Source*: <sup>2</sup>Badan Pusat Statistik, Pendataan Potensi Desa (Podes)/BPS-Statistics Indonesia, Village Potential Data Collecting



**Tabel**  
**Table** 4.3.2

**Banyaknya Keluarga Menurut Desa/Kelurahan dan Jenis Pengguna Listrik di Kecamatan Lhoknga , 2021**  
**Number of Family by Villages/Kelurahan and Type of Electricity Consumer in Lhoknga District, 2021**

Desa/Kelurahan <i>Village/Kelurahan</i>	Pengguna Listrik <i>Electricity Consumer</i>			Bukan Pengguna Listrik <i>Not Electricity Consumer</i>
	PLN <i>State Electricity Company</i>	Non-PLN <i>Non-State Electricity Company</i>	Jumlah <i>Total</i>	
(1)	(2)	(3)	(4)	(5)
Mon Ikeum	394	0		0
Naga Uimbang	112	0		0
Lambaro Keuh	172	0		0
Lam Ateuk	149	0		0
Aneuk Paya	215	0		0
Lampaya	433	0		0
Lamkruet	353	0		0
Weuraya	321	0		0
Meunasah Lambaro	178	0		0
Meunasah Mon Cut	118	0		0
Meunasah Manyang	131	0		0
Meunasah Karieng	206	0		0
Lamgabo	212	0		0
Tanjong	190	0		0
Kueh	151	0		0
Nusa	312	0		0

Lanjutan tabel 4.3.2/Continued table 4.3.2

Desa/Kelurahan Village/Kelurahan	Pegguna Listrik Electricity Consumer			Bukan Pegguna Listrik Not Electricity Consumer
	PLN State Electricity Company	Non-PLN Non-State Electricity Company	Jumlah Total	
(1)	(2)	(3)	(4)	(5)
seibun Keutapang	139	0		0
Seibun Ayon	103	0		0
Lambaro seibun	134	0		0
Meunasah Mesjid Lamlhom	145	0		0
Meunasah Baro	129	0		0
Meunasah Mesjid Lampuuk	120	0		0
Meunasah Balee	185	0		0
Lamgirek	64	0		0
Meunasah Beutong	129	0		0
Lamcok	121	0		0
Meunasah Blang	85	0		0
Meunasah Cut	61	0		0
<b>Lhoknga</b>		<b>0</b>		<b>0</b>

Catatan/Note: Pada tahun 2023 Tidak ada Pendataan Potensi Desa (Podes)/ In 2023 There is No Village Potential Data Collecting

Sumber/Source: Badan Pusat Statistik, Pendataan Potensi Desa (Podes)/BPS-Statistics Indonesia, Village Potential Data Collecting

**Tabel** 4.3.3  
**Table**

**Banyaknya Desa<sup>1</sup>/Kelurahan Menurut Sumber Penerangan Jalan Utama Desa/Kelurahan di Kecamatan Lhoknga , 2021–2023**  
**Number of Villages<sup>1</sup>/Kelurahan by Source of Villages/ Kelurahan's Main Street Illumination in Lhoknga District, 2021–2023**

Sumber Penerangan Jalan Utama Source of Main Street Illumination	2021 <sup>2</sup>	2022 <sup>3</sup>	2023 <sup>3</sup>
(1)	(2)	(3)	(4)
Listrik Pemerintah/ <i>State Electricity</i>	28	28	28
Listrik Non-Pemerintah/ <i>Non-State Electricity</i>	0	0	0
Non Listrik/ <i>Non-Electric</i>	0	0	0

Catatan/*Note*: <sup>1</sup>Desa pada tabel ini termasuk Unit Permukiman Transmigrasi (UPT) yang masih dibina oleh kementerian terkait/  
*Villages in this table include Transmigration Settlement Unit which is still fostered by the relevant ministries.*

Sumber/*Source*: <sup>2</sup>Badan Pusat Statistik, Pendataan Potensi Desa (Podes)/*BPS-Statistics Indonesia, Village Potential Data Collecting*

<sup>3</sup>Kantor Camat Lhoknga/*Lhoknga District Office*

**Tabel**  
**Table** 4.3.4

**Banyaknya Desa<sup>1</sup>/Kelurahan Menurut Penggunaan Fasilitas Tempat Buang Air Besar Sebagian Besar Keluarga di Kecamatan Lhoknga, 2021–2023**  
**Number of Villages<sup>1</sup>/Kelurahan by Toilet Facility Used by Majority Family in Lhoknga District, 2021–2023**

<b>Fasilitas Tempat Buang Air Besar Toilet Facility</b>	<b>2021<sup>2</sup></b>	<b>2022<sup>3</sup></b>	<b>2023<sup>3</sup></b>
(1)	(2)	(3)	(4)
<b>Jamban/Toilet</b>			
Sendiri/Private	28	28	28
Bersama/Shared	0	0	0
Umum/Public	0	0	0
<b>Bukan Jamban/Non-Toilet</b>	0	0	0
<b>Jumlah/Total</b>	<b>0</b>	<b>0</b>	<b>0</b>

Catatan/Note: <sup>1</sup> Desa pada tabel ini termasuk Unit Permukiman Transmigrasi (UPT) yang masih dibina oleh kementerian terkait/  
*Villages in this table include Transmigration Settlement Unit which is still fostered by the relevant ministries.*

Sumber/Source: <sup>2</sup> Badan Pusat Statistik, Pendataan Potensi Desa (Podes)/BPS-Statistics Indonesia, Village Potential Data Collecting

<sup>3</sup> Kantor Camat Lhoknga/Lhoknga District Office

**Tabel** 4.3.5  
**Table**

**Banyaknya Desa/Kelurahan Menurut Jenis Bahan Bakar untuk Memasak yang Digunakan Sebagian Besar Keluarga di Kecamatan Lhoknga, 2023**  
**Number of Villages/Kelurahan by Type of Cooking Fuel Used by Majority Family in Lhoknga District, 2023**

Jenis Bahan Bakar untuk Memasak <i>Type of Cooking Fuel</i>	2023
(1)	(2)
Listrik/ <i>Electric</i>	0
Elpiji 5,5 kg/ <i>Blue Gas 5.5 kg-LPG</i>	28
Elpiji 12 kg/ <i>12 kg-LPG</i>	28
Elpiji 3 kg/ <i>3 kg-LPG</i>	28
Gas Kota/ <i>City Gas</i>	0
Biogas/ <i>Biogas</i>	0
Minyak Tanah/ <i>Kerosene</i>	0
Briket/ <i>Briquettes</i>	0
Arang/ <i>Charcoal</i>	0
Kayu Bakar/ <i>Firewood</i>	0
Lainnya/ <i>Others</i>	0
<b>Jumlah/Total</b>	<b>28</b>

Sumber/Source: 2022 Tidak dilakukan Pendataan PODES

Sumber/Source: BPS, Pendataan Potensi Desa (Podes) 2021/BPS-Statistics Indonesia, Village Potential Data Collecti

#### 4.4 AGAMA DAN SOSIAL LAINNYA RELIGION AND OTHER SOCIAL AFFAIRS

**Tabel 4.4.1** Jumlah Tempat Peribadatan Menurut Desa/Kelurahan di Kecamatan Lhoknga , 2023  
**Table** *Number of Worship Places by Villages/Kelurahan in Lhoknga District, 2023*

Desa/Kelurahan Village/Kelurahan	Masjid Mosque	Mushola Pray Room	Gereja Protestan Protestant Church	Gereja Katholik Catholic Church	Pura Temple	Vihara
(1)	(2)	(3)	(4)	(5)	(6)	(7)
Mon Ikeum	1	1	0	0	0	0
Naga Uembang	0	1	0	0	0	0
Lambaro Keuh	0	1	0	0	0	0
Lam Ateuk	1	1	0	0	0	0
Aneuk Paya	0	1	0	0	0	0
Lampaya	0	1	0	0	0	0
Lamkruet	1	1	0	0	0	0
Weuraya	0	1	0	0	0	0
Meunasah Lambaro	0	1	0	0	0	0
Meunasah Mon Cut	0	1	0	0	0	0
Meunasah Manyang	0	1	0	0	0	0
Meunasah Karieng	1	1	0	0	0	0
Lamgaboh	0	1	0	0	0	0
Tanjong	0	1	0	0	0	0
Kueh	1	1	0	0	0	0
Nusa	1	1	0	0	0	0

<b>Desa/Kelurahan Village/Kelurahan</b>	<b>Masjid Mosque</b>	<b>Mushola Pray Room</b>	<b>Gereja Protestan Protestant Church</b>	<b>Gereja Katholik Catholic Church</b>	<b>Pura Temple</b>	<b>Vihara</b>
(1)	(2)	(3)	(4)	(5)	(6)	(7)
seibun Keutapang	1	1	0	0	0	0
Seibun Ayon	0	1	0	0	0	0
Lambaro seibun	0	1	0	0	0	0
Meunasah Mesjid Lamlhom	1	1	0	0	0	0
Meunasah Baro	0	1	0	0	0	0
Meunasah Mesjid Lampuuk	1	1	0	0	0	0
Meunasah Balee	0	1	0	0	0	0
Lamgirek	0	1	0	0	0	0
Meunasah Beutong	0	1	0	0	0	0
Lamcok	0	1	0	0	0	0
Meunasah Blang	0	1	0	0	0	0
Meunasah Cut	0	1	0	0	0	0
<b>Lhoknga</b>	<b>8</b>	<b>28</b>	<b>0</b>	<b>0</b>	<b>0</b>	<b>0</b>

**Tabel** 4.4.2  
**Table**

**Banyaknya Desa/Kelurahan yang Memiliki Kelompok Kegiatan Olahraga Menurut Jenis Olahraga dan Ketersediaan Fasilitas/Lapangan Olahraga di Kecamatan Lhoknga, 2023**

**Number of Villages/Kelurahan Having Sport Activities Groups by Type of Sport and Availability of Sport Facilities/Fields in Lhoknga District, 2023**

Jenis Olahraga <i>Type of Sport</i>	Kondisi Fasilitas/Lapangan Olahraga <i>Condition of Sport Facilities/Fields</i>			Tidak Ada Fasilitas/ Lapangan Olahraga <i>No Sport Facilities/ Fields</i>
	Baik	Rusak Sedang	Rusak Parah	
(1)	(2)	(3)	(4)	(5)
Sepak Bola/ <i>Soccer</i>	N.A	N.A	N.A	N.A
Bola Voli/ <i>Volley Ball</i>	N.A	N.A	N.A	N.A
Bulu Tangkis/ <i>Badminton</i>	N.A	N.A	N.A	N.A
Bola Basket/ <i>Basket Ball</i>	N.A	N.A	N.A	N.A
Tenis Lapangan/ <i>Court Tennis</i>	N.A	N.A	N.A	N.A
Tenis Meja/ <i>Table Tennis</i>	N.A	N.A	N.A	N.A
Futsal	N.A	N.A	N.A	N.A
Renang/ <i>Swimming</i>	N.A	N.A	N.A	N.A
Bela Diri/ <i>Martial Arts</i>	N.A	N.A	N.A	N.A
Bilyard/ <i>Billiards</i>	N.A	N.A	N.A	N.A
Fitnes, Aerobik, dll/ <i>Fitness, Aerobics, etc</i>	N.A	N.A	N.A	N.A
Lainnya/ <i>Others</i>	N.A	N.A	N.A	N.A

Catatan/Note: Data Tidak Tersedia/*Data Not Available*





**BAB 5**  
**PERTANIAN**  
*AGRICULTURE*

<https://www.ab.lps.go.id>



**PENJELASAN TEKNIS**

1. Tanaman sayuran semusim adalah tanaman sumber vitamin, garam mineral dan lain-lain yang dikonsumsi dari bagian tanaman yang berupa daun, bunga, buah, dan umbinya, yang berumur kurang dari satu tahun.
2. Tanaman buah-buahan semusim adalah tanaman sumber vitamin, garam mineral, dan lain-lain yang dikonsumsi dari bagian tanaman yang berupa buah, berumur kurang dari satu tahun, tidak berbentuk pohon/rumpun tetapi menjalar dan berbatang lunak.
3. Tanaman buah-buahan tahunan adalah tanaman sumber vitamin, garam mineral, dan lain-lain yang dikonsumsi dari bagian tanaman yang berupa buah dan merupakan tanaman tahunan.
4. Tanaman sayuran tahunan adalah tanaman sumber vitamin, garam mineral, dan lain-lain yang dikonsumsi dari bagian tanaman yang berupa daun dan atau buah yang berumur lebih dari satu tahun.
5. Tanaman biofarmaka adalah tanaman yang bermanfaat untuk obat-obatan, kosmetik, dan kesehatan yang dikonsumsi atau digunakan dari bagian-bagian tanaman seperti daun, batang, buah, umbi (rimpang) ataupun akar.

**TECHNICAL NOTES**

1. *Annual vegetable crops are plants that are sources of vitamins, mineral salts and others that are consumed from plant parts in the form of leaves, flowers, fruits, and tubers, which are less than one year old.*
2. *Seasonal fruit crops are plants that are sources of vitamins, mineral salts, and others that are consumed from plant parts in the form of fruit, less than one year old, not in the form of trees / clumps but creepers and soft stems.*
3. *Annual fruit crops are plants that are sources of vitamins, mineral salts, and others that are consumed from plant parts in the form of fruit and are annual plants.*
4. *Annual vegetable crops are plants that are sources of vitamins, mineral salts, and others that are consumed from plant parts in the form of leaves and or fruits that are more than one year old.*
5. *Biopharmaceutical plants are plants that are useful for medicines, cosmetics, and health that are consumed or used from plant parts such as leaves, stems, fruits, tubers (rhizomes) or roots.*

6. Tanaman hias adalah tanaman yang mempunyai nilai keindahan baik bentuk, warna daun, tajuk maupun bunganya, sering digunakan untuk penghias pekarangan dan lain sebagainya.
7. Luas panen untuk tanaman sayuran adalah luas tanaman yang dipanen sekaligus/habis/ dibongkar dan luas tanaman yang dipanen berkali-kali (lebih dari satu kali)/belum habis. Tanaman yang dipanen sekaligus/ habis/ dibongkar adalah tanaman yang sehabis panen langsung dibongkar/dicabut, terdiri dari bawang merah, bawang putih, bawang daun, kentang, kol/kubis, kembang kol, petsai/sawi, wortel, lobak, dan kacang merah.
8. Tanaman yang dipanen berkali-kali (lebih dari satu kali)/belum habis adalah tanaman yang pemanenannya lebih dari satu kali dan biasanya dibongkar apabila panen terakhir sudah tidak memadai lagi, terdiri dari: kacang panjang, cabe besar, cabe rawit, jamur, tomat, terung, buncis, ketimun, labu siam, kangkung, bayam, melon, semangka, dan blewah.
6. *Ornamental plants are plants that have beauty value both in shape, leaf color, crown and flowers, often used to decorate yards and so on.*
7. *The harvest area for vegetable crops is the area of crops harvested all at once / finished / dismantled and the area of crops harvested many times (more than once) / not yet finished. Crops that are harvested at once / finished / dismantled are crops that after harvesting are immediately dismantled / uprooted, consisting of shallots, garlic, leeks, potatoes, cabbage, cauliflower, petsai / mustard greens, carrots, radishes, and red beans.*
8. *Crops harvested many times (more than once)/not yet exhausted are crops that are harvested more than once and are usually dismantled when the last harvest is no longer sufficient, consisting of: long beans, large chilies, cayenne pepper, mushrooms, tomatoes, eggplants, chickpeas, cucumbers, chayote, water spinach, spinach, melons, watermelons, and cantaloupe.*

**ULASAN**

Tanaman sayuran semusim di Kecamatan Lhoknga pada tahun 2023 meliputi cabai keriting, cabai rawit, Diantara Dua tanaman tersebut, produksi terbanyak adalah cabai rawit sebesar 3.780 ton. Nilai produktivitas tanaman cabai rawit tersebut sebesar 11 ton per hektar (ha).

Tanaman biofarmaka di Kecamatan Lhoknga tahun 2023 antara lain jahe, kencur dan kunyit Diantara 3 Tiga) komoditas tersebut, produksi terbanyak adalah Jahe sebesar 850,000 ton, dan produksi terendah adalah Kencur sebesar 38,300 ton.

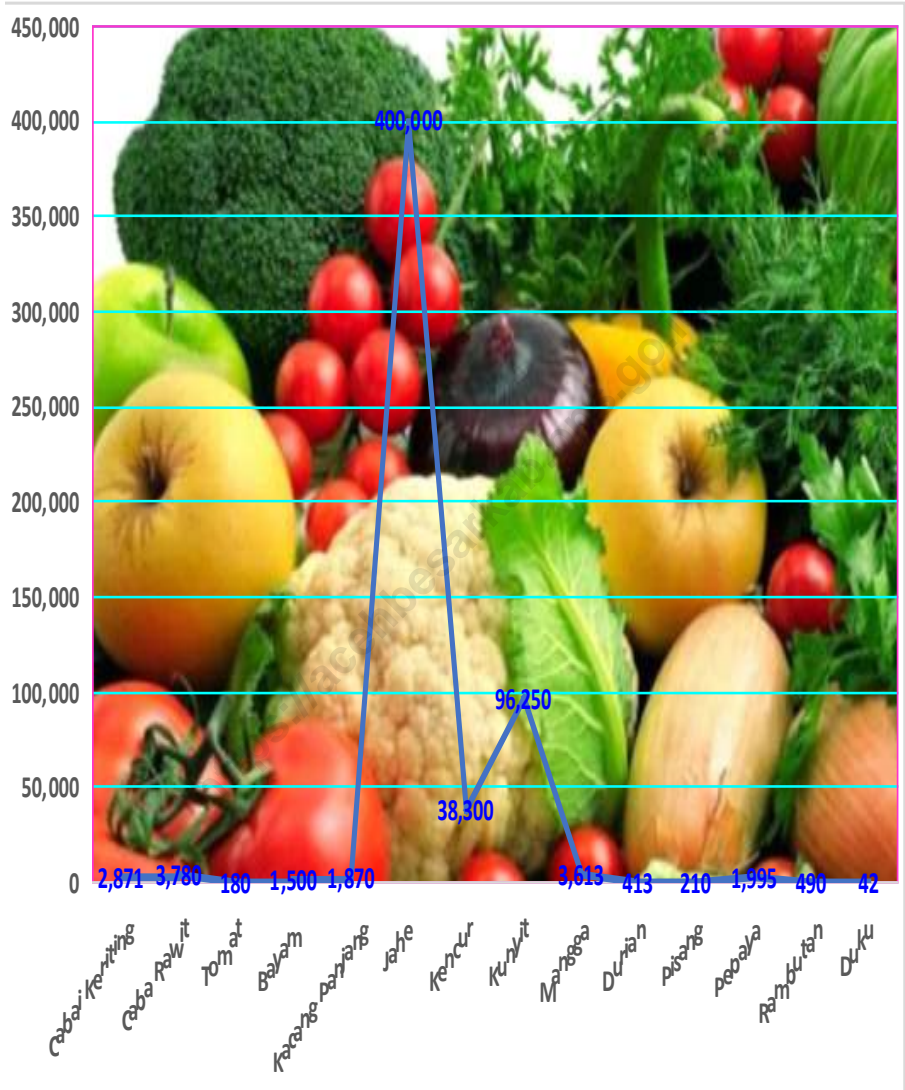
Selain tanaman sayuran semusim dan biofarmaka, Kecamatan Lhoknga juga terdapat buah-buahan tahunan yang meliputi mangga, durian, jeruk siam, pisang, pepaya, rambutan dan duku. Buah-buahan yang memiliki nilai produksi tertinggi pada tahun 2023 adalah adalah Mangga sebesar 3.613 ton sedangkan produksi terendah adalah Duku/Langsat sebesar 42 ton.

**DESCRIPTION**

*Annual vegetable crops in Lhoknga District in 2023 include curly chili, cayenne pepper, cucumber and long beans. Among the four crops, the highest production was cayenne pepper at 3.780 tons. The productivity value of the cayenne pepper plant is 11 tons per hectare (ha).*

*Biopharmaca crops in Lhoknga District in 2023 include ginger, laos, lime and lemongrass. Among the 3 commodities, the highest production was laos at 850.000 tons, and the lowest production was lime at 38.300 tons.*

*In addition to seasonal vegetable and biopharmaceutical crops, Lhgoknga District also has annual fruits including mango, durian, siam orange, banana, papaya, rambutan and duku. The fruits that have the highest production value in 2023 are mango at 3.613 tons while the lowest production is siam oranges/ tangerines at 42 tons.*



Sumber/Source: Badan Pusat Statistik, Statistik Pertanian Hortikultura SPH-TBF/BPS-Statistics Indonesia, Agricultural Statistic for Horticulture SPH-TBF

**Gambar 5.1** Produksi Tanaman Sayuran dan Buah-buahan Semusim Menurut Jenis Tanaman di Kecamatan Lhoknga (kuintal), 2021–2023  
**Figures** **5.1** Production of Seasonal Vegetables and Fruits by Kind of Plant in Lhoknga District (quintal), 2021–2023

<https://acehbesarkab.bps.go.id>

**Tabel** 5.1  
**Table**

**Luas Panen Tanaman Sayuran dan Buah-buahan Semusim Menurut Jenis Tanaman di Kecamatan Lhoknga (ha), 2020–2023**  
**Harvested Area of Seasonal Vegetables and Fruits by Kind of Plant in Lhoknga District (ha), 2020–2023**

Jenis Tanaman Kind of Plants	2020	2021	2022	2023
(1)	(2)	(3)	(4)	(5)
<b>Sayuran/Vegetables:</b>				
Bawang Merah/ <i>Shallots</i>	-	-	-	-
Cabai Besar/TW/Teropong <i>Chili/Big Chili</i>	-	-	-	-
Cabai Keriting <i>Curly Chili</i>	-	-	13	10
Cabai Rawit <i>Chili/Cayenne Pepper</i>	-	-	10	11
Kentang/ <i>Potato</i>	-	-	-	-
Kubis/ <i>Cabbage</i>	-	-	-	-
Tomat/ <i>Tomato</i>	-	-	1	1
Bawang Putih/ <i>Garlic</i>	-	-	-	-
Ketimun/ <i>Cucumber</i>	-	-	-	-
Kacang Panjang/ <i>Long Beans</i>	-	-	-	-
<b>Buah–buahan/Fruits:</b>				
Semangka/ <i>Watermelon</i>	-	-	-	-
Blewah/ <i>Blewah</i>	-	-	-	-

Sumber/*Source*: Badan Pusat Statistik, Statistik Pertanian Hortikultura SPH-SBS/BPS-Statistics Indonesia, *Agricultural Statistic for Horticulture SPH-SBS*



**Tabel** 5.2  
**Table**

**Produksi Tanaman Sayuran dan Buah-buahan Semusim Menurut Jenis Tanaman di Kecamatan Lhoknga (kuintal), 2020–2023**  
**Production of Seasonal Vegetables and Fruits by Kind of Plant in Lhoknga District (quintal), 2020–2023**

Jenis Tanaman Kind of Plants	2020	2021	2022	2023
(1)	(2)	(3)	(4)	(5)
<b>Sayuran/Vegetables:</b>				
Bawang Merah/ Shallots	-	-	-	-
Cabai Besar/TW/Teropong Chili/Big Chili	-	-	-	-
Cabai Keriting Curly Chili	-	-	2.715	2.871
Cabai Rawit Chili/Cayenne Pepper	-	-	2.940	3.780
Kentang/Potato	-	-	-	-
Kubis/Cabbage	-	-	-	-
Tomat/Tomato	-	-	520	180
Bawang Putih/Garlic	-	-	-	-
Ketimun/Cucumber	-	-	-	-
Kacang Panjang/Long Beans	-	-	-	-
<b>Buah–buahan/Fruits:</b>				
Semangka/Watermelon	-	-	-	-
Blewah/Blewah	-	-	-	-

Sumber/SOURCE: Badan Pusat Statistik, Statistik Pertanian Hortikultura SPH-SBS/BPS-Statistics Indonesia, Agricultural Statistic for Horticulture SPH-SBS

**Tabel 5.3** Luas Panen Tanaman Biofarmaka Menurut Jenis Tanaman di Kecamatan Lhoknga (m<sup>2</sup>), 2020–2023  
**Table** *Harvested Area of Medicinal Plants by Kind of Plant in Lhoknga District (m<sup>2</sup>), 2020–2023*

Jenis Tanaman Kind of Plants	2020	2021	2022	2023
(1)	(2)	(3)	(4)	(5)
Jahe/Ginger	-	-	50.000	90.000
Laos/Lengkuas/Galanga	-	-	2.500	-
Kencur/East Indian Galangal	-	-	4.800	6.800
Kunyit/Turmeric	-	-	17.500	28.500
Serai/Lemongrass	-	-	-	-
Jeruk Nipis/Lime	-	-	-	-

Catatan/Note: <sup>1</sup> Satuan luas panen dalam pohon/The unit of harvested area are tree

Sumber/Source: Badan Pusat Statistik, Statistik Pertanian Hortikultura SPH-TBF/BPS-Statistics Indonesia, Agricultural Statistic for Horticulture SPH-TBF

**Tabel**  
**Table** 5.4

**Produksi Tanaman Biofarmaka Menurut Jenis Tanaman di  
Kecamatan Lhoknga (kg), 2020–2023**  
*Production of Medicinal Plants by Kind of Plant in Lhoknga  
e District (kg),2020–2023*

Jenis Tanaman Kind of Plants	2020	2021	2022	2023
(1)	(2)	(3)	(4)	(5)
Jahe/Ginger	-	-	21.000	850.000
Laos/Lengkuas/Galanga	-	-	2.000	-
Kencur/East Indian Galangal	-	-	-	-
Kunyit/Turmeric	-	-	18.000	191.000
Serai/Lemongrass	-	-	-	-
Jeruk Nipis/Lime	-	-	-	-

Sumber/Source: Badan Pusat Statistik, Statistik Pertanian Hortikultura SPH-TBF/BPS-Statistics Indonesia, Agricultural Statistic for Horticulture SPH-TBF

**Tabel**  
**Table** 5.5

**Luas Panen Tanaman Hias Menurut Jenis Tanaman di  
Kecamatan Lhoknga (m<sup>2</sup>), 2020–2023**  
*Harvested Area of Ornamental Plants by Kind of Plant in  
Lhoknga District (m<sup>2</sup>), 2020–2023*

Jenis Tanaman <i>Kind of Plants</i>	2020	2021	2022	2023
(1)	(2)	(3)	(4)	(5)
Anggrek Pot/ <i>Pot Orchid</i>	-	-	-	-
Anggrek Potong/ <i>Cut Orchid</i>	-	-	-	-
Krisan/ <i>Chrysantemum</i>	-	-	-	-
Mawar/ <i>Rose</i>	-	-	-	-
Sedap Malam/ <i>Tuberose</i>	-	-	-	-

Sumber/*Source*: Badan Pusat Statistik, Statistik Pertanian Hortikultura SPH-TH/BPS-Statistics Indonesia, *Agricultural Statistik for Horticulture SPH-TH*

**Tabel** 5.6  
**Table**

**Produksi Tanaman Hias Menurut Jenis Tanaman di  
Kecamatan Lhoknga (tangkai), 2020–2023**  
*Production of Ornamental Plants by Kind of Plant in  
Lhoknga District (stalks), 2020–2023*

Jenis Tanaman <i>Kind of Plants</i>	2020	2021	2022	2023
(1)	(2)	(3)	(4)	(5)
Anggrek Pot/ <i>Pot Orchid</i>	-	-	-	-
Anggrek Potong/ <i>Cut Orchid</i>	-	-	-	-
Krisan/ <i>Chrysantemum</i>	-	-	-	-
Mawar/ <i>Rose</i>	-	-	-	-
Sedap Malam/ <i>Tuberose</i>	-	-	-	-

Sumber/*Source*: Badan Pusat Statistik, Statistik Pertanian Hortikultura SPH-TH/BPS-Statistics Indonesia, *Agricultural Statistik for Horticulture SPH-TH*

**Tabel** 5.7  
**Table**

**Produksi Buah-Buahan dan Sayuran Tahunan Menurut Jenis Tanaman di Kecamatan Lhoknga (kuintal), 2020–2023**

**Production of Annual Fruits and Vegetables by Kind of Plant in Lhoknga District (quintal), 2020–2023**

Jenis Tanaman <i>Kind of Plants</i>	2020	2021	2022	2023
(1)	(2)	(3)	(4)	(5)
<b>Buah–Buahan/Fruits:</b>				
Mangga/ <i>Mango</i>	-	-	1.445	3.613
Durian/ <i>Durian</i>	-	-	-	413
Jeruk Siam/ <i>Kepron/Orange/Tangerine</i>	-	-	-	-
Pisang/ <i>Banana</i>	-	-	158	210
Pepaya/ <i>Papaya</i>	-	-	455	1.995
Salak/ <i>Snakefruit</i>	-	-	-	-
Duku/Langsar/ <i>Kokosan/Duku</i>	-	-	-	42
Rambutan/ <i>Rambutan</i>	-	-	263	490
<b>Sayuran/Vegetables:</b>				
Melinjo/ <i>Gnetum/Melinjo</i>	-	-	-	-
Petai/ <i>Twisted Cluster Bean</i>	-	-	-	-

Sumber/Source: Badan Pusat Statistik, Statistik Pertanian Hortikultura SPH-BST/BPS-Statistics Indonesia, Agricultural Statistic for Horticulture SPH-BST



# BAB 6

## PARIWISATA, TRANSPORTASI, DAN KOMUNIKASI

*TOURISM, TRANSPORTATION, AND COMMUNICATION*







**PENJELASAN TEKNIS****TECHNICAL NOTES**

1. Menurut Undang-Undang Republik Indonesia Nomor 10 Tahun 2009 tentang kepariwisataan disebutkan bahwa pariwisata adalah berbagai macam kegiatan wisata dan didukung berbagai fasilitas serta layanan yang disediakan oleh masyarakat, pengusaha, pemerintah, dan pemerintah daerah. Pariwisata adalah keseluruhan kegiatan pemerintah, dunia usaha dan masyarakat untuk mengatur, mengurus dan melayani kebutuhan wisatawan.
  2. Usaha penyediaan akomodasi adalah usaha yang menyediakan pelayanan penginapan yang dapat dilengkapi dengan pelayanan pariwisata lainnya. Usaha penyediaan akomodasi dapat berupa hotel, vila, pondok wisata, bumi perkemahan, persinggahan dminis, dan akomodasi lainnya yang digunakan untuk tujuan pariwisata.
  3. Hotel adalah penyediaan akomodasi secara harian berupa kamar-kamar di dalam satu bangunan yang dapat dilengkapi dengan jasa pelayanan makan dan minum, kegiatan hiburan dan atau fasilitas lainnya. Hotel terdiri dari hotel berbintang dan hotel non- bintang.
1. *According to the Law of the Republic of Indonesia Number 10 of 2009 concerning tourism, it is stated that tourism is a variety of tourist activities and is supported by various facilities and services provided by the community, entrepreneurs, government, and local government. Tourism is the overall activity of the government, the business world and the community to organize, manage and serve the needs of tourists.*
  2. *The business of providing accommodation is a business that provides lodging services that can be equipped with other tourism services. The business of providing accommodation can be in the form of hotels, villas, tourist lodges, campgrounds, dminis stopovers, and other accommodations used for tourism purposes.*
  3. *Hotel is the provision of accommodation on a daily basis in the form of rooms in one building that can be equipped with food and beverage services, entertainment activities and or other facilities. Hotels consist of star hotels and non-star hotels.*

4. Akomodasi lainnya adalah penginapan yang tidak masuk dalam kategori hotel bintang 1 hingga hotel bintang 5.
  5. Komunikasi sekilas memang terlihat sederhana, tetapi makna dari komunikasi itu sendiri sebenarnya sangat beragam. Komunikasi adalah proses pengiriman dan penerimaan pesan antara dua orang atau lebih.
4. *Other accommodations are inns that are not categorized as 1-star hotels to 5-star hotels.*
  5. *Communication at first glance looks simple, but the meaning of communication itself is actually very diverse. Communication is the process of sending and receiving messages between two or more people.*

<https://acehbesarkab.bps.go.id>

## 6.1 PARIWISATA TOURISM

**Tabel 6.1.1** Jumlah Sarana Akomodasi Menurut Desa/Kelurahan dan Jenis Akomodasi di Kecamatan Lhoknga, 2023  
*Number of Accomodation Facilities by Villages/Kelurahan and Type of Accomodation in Lhoknga District, 2023*

Desa/Kelurahan Village/Kelurahan	Hotel Hotel	Penginapan Inn
(1)	(2)	(3)
Mon Ikeum	0	0
Naga Uimbang	0	0
Lambaro Keuh	0	0
Lam Ateuk	0	0
Aneuk Paya	0	0
Lampaya	0	0
Lamkruet	0	0
Weuraya	0	0
Meunasah Lambaro	0	0
Meunasah Mon Cut	0	0
Meunasah Manyang	0	0
Meunasah Karieng	0	0
Lamgaboh	0	0
Tanjong	0	0
Kueh	0	0
Nusa	0	0

Lanjutan Tabel/*Continued Table* 6.1.1

<b>Desa/Kelurahan Village/Kelurahan</b>	<b>Hotel Hotel</b>	<b>Penginapan Inn</b>
(1)	(2)	(3)
seibun Keutapang	0	0
Seibun Ayon	0	0
Lambaro seibun	0	0
Meunasah Mesjid Lamlhom	0	0
Meunasah Baro	0	0
Meunasah Mesjid Lampuuk	0	0
Meunasah Balee	0	0
Lamgirek	0	0
Meunasah Beutong	0	0
Lamcok	0	0
Meunasah Blang	0	0
Meunasah Cut	0	0
<b>Lhoknga</b>	<b>0</b>	<b>0</b>

Sumber/*Source*: Kantor Camat Lhoknga/*Lhoknga District Office*

## 6.2 TRANSPORTASI TRANSPORTATION

**Tabel 6.2.1** Prasarana dan Sarana Transportasi Antar Desa/Kelurahan Menurut Desa/Kelurahan di Kecamatan Lhoknga , 2021  
*Inter-Villages/Kelurahan Transportation Infrastructure and Facilities by Villages/Kelurahan in Lhoknga District, 2021*

Desa/Kelurahan <i>Village/Kelurahan</i>	Jenis Prasarana Transportasi <i>Type of Transportation Infrastructure</i>	Keberadaan Angkutan Umum <i>Availability of Public Transportation</i>
(1)	(2)	(3)
Mon Ikeum	Darat	Tidak Ada Angkutan Umum
Naga Uambang	Darat	Ada, tanpa trayek tetap
Lambaro Keuh	Darat	Ada, tanpa trayek tetap
Lam Ateuk	Darat	Ada, tanpa trayek tetap
Aneuk Paya	Darat	Ada, dengan trayek tetap
Lampaya	Darat	Ada, dengan trayek tetap
Lamkruet	Darat	Ada, tanpa trayek tetap
Weuraya	Darat	Ada, tanpa trayek tetap
Meunasah Lambaro	Darat	Tidak Ada Angkutan Umum
Meunasah Mon Cut	Darat	Tidak Ada Angkutan Umum
Meunasah Manyang	Darat	Tidak Ada Angkutan Umum
Meunasah Karieng	Darat	Tidak Ada Angkutan Umum
Lamgaboh	Darat	Ada, tanpa trayek tetap
Tanjong	Darat	Ada, tanpa trayek tetap
Kueh	Darat	Ada, tanpa trayek tetap
Nusa	Darat	Ada, dengan trayek tetap

Lanjutan Tabel/*Continued Table* 6.2.1

<b>Desa/Kelurahan Village/Kelurahan</b>	<b>Jenis Prasarana Transportasi Type of Transportation Infrastructure</b>	<b>Keberadaan Angkutan Umum Availability of Public Transportation</b>
(1)	(2)	(3)
seibun Keutapang	Darat	Ada, dengan trayek tetap
Seibun Ayon	Darat	Tidak Ada Angkutan Umum
Lambaro seibun	Darat	Ada, dengan trayek tetap
Meunasah Mesjid Lamhom	Darat	Tidak Ada Angkutan Umum
Meunasah Baro	Darat	Ada, dengan trayek tetap
Meunasah Mesjid Lampuuk	Darat	Tidak Ada Angkutan Umum
Meunasah Balee	Darat	Tidak Ada Angkutan Umum
Lamgirek	Darat	Tidak Ada Angkutan Umum
Meunasah Beutong	Darat	Tidak Ada Angkutan Umum
Lamcok	Darat	Tidak Ada Angkutan Umum
Meunasah Blang	Darat	Tidak Ada Angkutan Umum
Meunasah Cut	Darat	Tidak Ada Angkutan Umum
<b>Lhoknga</b>		

Lanjutan Tabel/*Continued Table* 6.2.1

<b>Desa/Kelurahan Village/Kelurahan</b>	<b>Jenis Permukaan Jalan Darat Terluas Type of The Widest Road Surface</b>	<b>Dapat Dilalui Kendaraan Bermotor Roda 4 atau Lebih Passable by Vehicle with 4 or more Wheels</b>
(1)	(4)	(5)
Mon Ikeum	Aspal/Beton	Sepanjang Tahun
Naga Uembang	Aspal/Beton	Sepanjang Tahun
Lambaro Keuh	Aspal/Beton	Sepanjang Tahun
Lam Ateuk	Aspal/Beton	Sepanjang Tahun
Aneuk Paya	Aspal/Beton	Sepanjang Tahun
Lampaya	Aspal/Beton	Sepanjang Tahun
Lamkruet	Diperkeras (Kerikil, batu, dll)	Sepanjang Tahun
Weuraya	Aspal/Beton	Sepanjang Tahun
Meunasah Lambaro	Aspal/Beton	Sepanjang Tahun
Meunasah Mon Cut	Aspal/Beton	Sepanjang Tahun
Meunasah Manyang	Aspal/Beton	Sepanjang Tahun
Meunasah Karieng	Aspal/Beton	Sepanjang Tahun
Lamgaboh	Aspal/Beton	Sepanjang Tahun
Tanjong	Aspal/Beton	Sepanjang Tahun
Kueh	Aspal/Beton	Sepanjang Tahun
Nusa	Aspal/Beton	Sepanjang Tahun

Lanjutan Tabel/*Continued Table 6.2.1*

<b>Desa/Kelurahan Village/Kelurahan</b>	<b>Jenis Permukaan Jalan Darat Terluas Type of The Widest Road Surface</b>	<b>Dapat Dilalui Kendaraan Bermotor Roda 4 atau Lebih Passable by Vehicle with 4 or more Wheels</b>
(1)	(4)	(5)
seibun Keutapang	Aspal/Beton	Sepanjang Tahun
Seibun Ayon	Aspal/Beton	Sepanjang Tahun
Lambaro seibun	Aspal/Beton	Sepanjang Tahun
Meunasah Mesjid Lamlhom	Aspal/Beton	Sepanjang Tahun
Meunasah Baro	Aspal/Beton	Sepanjang Tahun
Meunasah Mesjid Lampuuk	Aspal/Beton	Sepanjang Tahun
Meunasah Balee	Aspal/Beton	Sepanjang Tahun
Lamgirek	Aspal/Beton	Sepanjang Tahun
Meunasah Beutong	Aspal/Beton	Sepanjang Tahun
Lamcok	Aspal/Beton	Sepanjang Tahun
Meunasah Blang	Aspal/Beton	Sepanjang Tahun
Meunasah Cut	Aspal/Beton	Sepanjang Tahun
<b>Lhoknga</b>		

Sumber/*Source*: Kantor Camat Lhoknga/*Lhoknga District Office*



### 6.3 KOMUNIKASI COMMUNICATION

**Tabel 6.3.1** Keberadaan Kantor Pos/Pos Pembantu/Rumah Pos, Pos Keliling, dan Perusahaan/Agen Jasa Ekspedisi Swasta Menurut Desa/Kelurahan di Kecamatan Lhoknga , 2021  
*Number of Post Office/Subsidiary of Post Office, Mobile Portal Service, Private Expedition Service Company by Villages/Kelurahan in Lhoknga District, 2021*

Desa/Kelurahan <i>Village/Kelurahan</i>	Kantor Pos/Pos Pembantu/Rumah Pos <i>Post Office/Subsidiary of Post Office</i>	Pos Keliling <i>Mobile Portal Service</i>	Perusahaan/Agen Jasa Ekspedisi Swasta <i>Private Expedition Service Company</i>
(1)	(2)	(3)	(4)
Mon Ikeum	Tidak Ada	Tidak	Tidak Ada
Naga Uembang	Tidak Ada	Tidak	Tidak Ada
Lambaro Keuh	Tidak Ada	Tidak	Tidak Ada
Lam Ateuk	Tidak Ada	Tidak	Tidak Ada
Aneuk Paya	Tidak Ada	Tidak	Tidak Ada
Lampaya	Tidak Ada	Tidak	Tidak Ada
Lamkruet	Tidak Ada	Tidak	Tidak Ada
Weuraya	Tidak Ada	Tidak	Tidak Ada
Meunasah Lambaro	Tidak Ada	Tidak	Tidak Ada
Meunasah Mon Cut	Tidak Ada	Tidak	Tidak Ada
Meunasah Manyang	Tidak Ada	Tidak	Tidak Ada
Meunasah Karieng	Tidak Ada	Tidak	Tidak Ada
Lamgaboh	Tidak Ada	Tidak	Tidak Ada
Tanjong	Tidak Ada	Tidak	Tidak Ada
Kueh	Tidak Ada	Tidak	Tidak Ada
Nusa	Tidak Ada	Tidak	Tidak Ada

Lanjutan Tabel/*Continued Table* 6.3.1

<b>Desa/Kelurahan Village/Kelurahan</b>	<b>Kantor Pos/Pos Pembantu/Rumah Pos Post Office/Subsidiary of Post Office</b>	<b>Pos Keliling Mobile Portal Service</b>	<b>Perusahaan/Agen Jasa Ekspedisi Swasta Private Expedition Service Company</b>
(1)	(2)	(3)	(4)
seibun Keutapang	Tidak Ada	Tidak	Tidak Ada
Seibun Ayon	Tidak Ada	Tidak	Tidak Ada
Lambaro seibun	Tidak Ada	Tidak	Tidak Ada
Meunasah Mesjid Lamhom	Tidak Ada	Tidak	Tidak Ada
Meunasah Baro	Tidak Ada	Tidak	Tidak Ada
Meunasah Mesjid Lampuuk	Tidak Ada	Tidak	Tidak Ada
Meunasah Balee	Tidak Ada	Tidak	Tidak Ada
Lamgirek	Tidak Ada	Tidak	Tidak Ada
Meunasah Beutong	Tidak Ada	Tidak	Tidak Ada
Lamcok	Tidak Ada	Tidak	Tidak Ada
Meunasah Blang	Tidak Ada	Tidak	Tidak Ada
Meunasah Cut	Tidak Ada	Tidak	Tidak Ada

Sumber/*Source*: Kantor Camat Lhoknga/*Lhoknga District Office*

**Tabel**  
**Table** 6.3.2

**Jumlah Menara Telepon seluler dan Operator Layanan Komunikasi Telepon Seluler Menurut Desa/Kelurahan di Kecamatan Lhoknga 2021**  
**Number of Base Transceiver Station (BTS) and Cellular Phone Communication Service Operators by Villages/Kelurahan in Lhoknga District, 2021**

Desa/Kelurahan Village/Kelurahan	Jumlah Menara Telepon seluler Number of Base Transceiver Station (BTS)	Jumlah Operator Layanan Komunikasi Telepon Seluler Cellular Phone Communication Service Operators
(1)	(2)	(3)
Mon Ikeum	0	2
Naga Uembang	0	1
Lambaro Keuh	0	1
Lam Ateuk	0	2
Aneuk Paya	0	3
Lampaya	1	4
Lamkruet	0	3
Weuraya	0	5
Meunasah Lambaro	0	2
Meunasah Mon Cut	0	3
Meunasah Manyang	1	3
Meunasah Karieng	0	2
Lamgaboh	0	5
Tanjong	0	5
Kueh	0	5
Nusa	0	5

Lanjutan Tabel/*Continued Table* 6.3.2

<b>Desa/Kelurahan Village/Kelurahan</b>	<b>Jumlah Menara Telepon seluler Number of Base Transceiver Station (BTS)</b>	<b>Jumlah Operator Layanan Komunikasi Telepon Seluler Cellular Phone Communication Service Operators</b>
(1)	(2)	(3)
seubun Keutapang	2	3
Seubun Ayon	0	2
Lambaro seubun	0	2
Meunasah Mesjid Lamhom	0	2
Meunasah Baro	0	2
Meunasah Mesjid Lampuuk	0	4
Meunasah Balee	0	4
Lamgirek	0	4
Meunasah Beutong	0	4
Lamcok	0	1
Meunasah Blang	0	4
Meunasah Cut	1	4
<b>Lhoknga</b>	<b>3</b>	<b>31</b>

Sumber/*Source*: Kantor Camat Lhoknga/*Lhoknga District Office*

**Tabel 6.3.3**  
**Table**

**Kekuatan Sinyal Telepon Seluler dan Jenis Sinyal Internet Telepon Seluler Menurut Desa/Kelurahan di Kecamatan Lhoknga, 2023**  
**The Strenght of Celular Phone Signal by Villages/Kelurahan in Lhoknga District, 2021**

<b>Desa/Kelurahan</b> <i>Village/Kelurahan</i>	<b>Kekuatan Sinyal Telepon Seluler</b> <i>The Strenght of Celular Phone Signal</i>	<b>Jenis Sinyal Internet Telepon Seluler</b> <i>Type of Celular Phone Signal</i>
(1)	(2)	(3)
Mon Ikeum	Sinyal Kuat	5G/4G/LTE
Naga Umbang	Sinyal Lemah	5G/4G/LTE
Lambaro Keuh	Sinyal Lemah	5G/4G/LTE
Lam Ateuk	Sinyal Lemah	5G/4G/LTE
Aneuk Paya	Sinyal Kuat	5G/4G/LTE
Lampaya	Sinyal Kuat	5G/4G/LTE
Lamkruet	Sinyal Kuat	5G/4G/LTE
Weuraya	Sinyal Kuat	5G/4G/LTE
Meunasah Lambaro	Sinyal Lemah	5G/4G/LTE
Meunasah Mon Cut	Sinyal Kuat	5G/4G/LTE
Meunasah Manyang	Sinyal Kuat	5G/4G/LTE
Meunasah Karieng	Sinyal Kuat	5G/4G/LTE
Lamgaboh	Sinyal Kuat	5G/4G/LTE
Tanjong	Sinyal Kuat	5G/4G/LTE
Kueh	Sinyal Kuat	5G/4G/LTE
Nusa	Sinyal Kuat	5G/4G/LTE

Lanjutan Tabel/*Continued Table* 6.3.3

<b>Desa/Kelurahan Village/Kelurahan</b>	<b>Kekuatan Sinyal Telepon Seluler The Strength of Cellular Phone Signal</b>	<b>Jenis Sinyal Internet Telepon Seluler Type of Cellular Phone Signal</b>
(1)	(2)	(3)
seubun Keutapang	Sinyal Kuat	5G/4G/LTE
Seubun Ayon	Sinyal Kuat	5G/4G/LTE
Lambaro seubun	Sinyal Kuat	5G/4G/LTE
Meunasah Mesjid Lamhohm	Sinyal Kuat	3G/H/H+/EVDO
Meunasah Baro	Sinyal Kuat	5G/4G/LTE
Meunasah Mesjid Lampuuk	Sinyal Kuat	5G/4G/LTE
Meunasah Balee	Sinyal Kuat	5G/4G/LTE
Lamgirek	Sinyal Kuat	5G/4G/LTE
Meunasah Beutong	Sinyal Kuat	5G/4G/LTE
Lamcok	Sinyal Lemah	5G/4G/LTE
Meunasah Blang	Sinyal Kuat	5G/4G/LTE
Meunasah Cut	Sinyal Kuat	5G/4G/LTE

Sumber/*Source*: Kantor Camat Lhoknga/Lhoknga District Office



# BAB 7

## PERBANKAN, KOPERASI, DAN PERDAGANGAN

*BANKING, COOPERATIVE, AND TRADE*





**Tabel** 7.1  
**Table**

**Banyaknya Sarana Lembaga Keuangan Bank Menurut Desa/Kelurahan dan Jenis Bank di Kecamatan Lhoknga , 2023**  
**Number of Bank by Villages/Kelurahan and Type of Bank in Lhoknga District, 2023**

<b>Desa/Kelurahan Village/Kelurahan</b>	<b>Bank Umum Pemerintah Government Bank</b>	<b>Bank Umum Swasta Private Bank</b>	<b>Bank Perkreditan Rakyat (BPR) Rural Bank</b>
(1)	(2)	(3)	(4)
Mon Ikeum	0	0	0
Naga Umbang	0	0	0
Lambaro Keuh	0	0	0
Lam Ateuk	0	0	0
Aneuk Paya	0	0	0
Lampaya	0	0	0
Lamkruet	1	0	0
Weuraya	0	0	0
Meunasah Lambaro	0	0	0
Meunasah Mon Cut	0	0	0
Meunasah Manyang	0	0	0
Meunasah Karieng	0	0	0
Lamgaboh	0	0	0
Tanjong	0	0	0
Kueh	0	0	1
Nusa	0	0	0

Lanjutan Tabel/*Continued Table 7.1*

<b>Desa/Kelurahan Village/Kelurahan</b>	<b>Bank Umum Pemerintah Government Bank</b>	<b>Bank Umum Swasta Private Bank</b>	<b>Bank Perkreditan Rakyat (BPR) Rural Bank</b>
(1)	(2)	(3)	(4)
seibun Keutapang	0	0	0
Seibun Ayon	0	0	0
Lambaro seibun	0	0	0
Meunasah Mesjid Lamlhom	0	0	0
Meunasah Baro	0	0	0
Meunasah Mesjid Lampuuk	0	0	0
Meunasah Balee	0	0	0
Lamgirek	0	0	0
Meunasah Beutong	0	0	0
Lamcok	0	0	0
Meunasah Blang	0	0	0
Meunasah Cut	0	0	0
<b>Lhoknga</b>	<b>1</b>	<b>0</b>	<b>1</b>

Catatan/*Note:* ...Sumber/*Source:* ...

**Tabel** 7.2  
**Table**

**Banyaknya Koperasi Aktif Menurut Menurut Desa/  
Kelurahan dan Jenis Koperasi di Kecamatan Lhoknga 2021**  
*Number of Cooperative by Villages/Kelurahan and Type of  
Cooperative in Lhoknga District, 2021*

<b>Desa/Kelurahan</b> <i>Village/Kelurahan</i>	<b>Koperasi Unit Desa (KUD)</b> <i>Village Cooperative Unit</i>	<b>Koperasi Industri Kecil dan Kerajinan Rakyat (Kopinkra)</b> <i>Small Industry and Citizen Handicraft Cooperative</i>
(1)	(2)	(3)
Mon Ikeum	0	0
Naga Uambang	0	0
Lambaro Keuh	0	0
Lam Ateuk	0	1
Aneuk Paya	0	0
Lampaya	0	0
Lamkruet	0	0
Weuraya	0	0
Meunasah Lambaro	0	0
Meunasah Mon Cut	0	0
Meunasah Manyang	0	0
Meunasah Karieng	0	0
Lamgaboh	0	0
Tanjong	0	0
Kueh	0	0
Nusa	0	0

Lanjutan Tabel/Continued Table 7.2

<b>Desa/Kelurahan Village/Kelurahan</b>	<b>Koperasi Unit Desa (KUD) Village Cooperative Unit</b>	<b>Koperasi Industri Kecil dan Kerajinan Rakyat (Kopinkra) Small Industry and Citizen Handicraft Cooperative</b>
(1)	(2)	(3)
seibun Keutapang	0	0
Seibun Ayon	0	0
Lambaro seibun	0	0
Meunasah Mesjid Lamlhom	0	0
Meunasah Baro	0	0
Meunasah Mesjid Lampuuk	0	0
Meunasah Balee	0	0
Lamgirek	0	0
Meunasah Beutong	0	0
Lamcok	0	0
Meunasah Blang	0	0
Meunasah Cut	0	0
<b>Lhoknga</b>	<b>0</b>	<b>1</b>

Lanjutan Tabel/*Continued Table 7.2*

<b>Desa/Kelurahan Village/Kelurahan</b>	<b>Koperasi Simpan Pinjam (Kospin) Savings and Loan Cooperative</b>	<b>Koperasi Lainnya Other Cooperative</b>
(1)	(4)	(5)
Mon Ikeum	0	0
Naga Uimbang	0	0
Lambaro Keuh	0	0
Lam Ateuk	1	0
Aneuk Paya	0	0
Lampaya	1	0
Lamkruet	0	1
Weuraya	0	0
Meunasah Lambaro	1	0
Meunasah Mon Cut	0	0
Meunasah Manyang	0	0
Meunasah Karieng	0	0
Lamgaboh	0	0
Tanjong	1	0
Kueh	0	0
Nusa	0	0

Lanjutan Tabel/*Continued Table 7.2*

<b>Desa/Kelurahan Village/Kelurahan</b>	<b>Koperasi Simpan Pinjam (Kospin) Savings and Loan Cooperative</b>	<b>Koperasi Lainnya Other Cooperative</b>
(1)	(4)	(5)
seibun Keutapang	0	0
Seibun Ayon	0	0
Lambaro seibun	1	0
Meunasah Mesjid LamIhom	1	0
Meunasah Baro	0	0
Meunasah Mesjid Lampuuk	0	0
Meunasah Balee	0	0
Lamgirek	0	0
Meunasah Beutong	0	0
Lamcok	0	0
Meunasah Blang	0	0
Meunasah Cut	0	0
<b>Lhoknga</b>	<b>6</b>	<b>1</b>

Sumber/Source: 2022 Tidak dilakukan Pendataan PODES

Sumber/Source: BPS, Pendataan Potensi Desa (Podes) 2021/BPS-Statistics Indonesia, Village Potential Data Collectingv

**Tabel** 7.3  
**Table**

**Banyaknya Sarana Perdagangan Menurut Desa/Kelurahan dan Jenis Sarana Perdagangan di Kecamatan Lhoknga 2021**

***Number of Trade Facilities by Villages/Kelurahan and Type of Trade Facilities in Lhoknga District, 2021***

<b>Desa/Kelurahan Village/Kelurahan</b>	<b>Kelompok Pertokoan Shopping Complexs</b>	<b>Pasar dengan Bangunan Permanen Markets in Permanent Building</b>	<b>Pasar dengan Bangunan Semi Permanen Market in Semi Permanent Building</b>
(1)	(2)	(3)	(4)
Mon Ikeum	1	1	0
Naga Uembang	0	0	0
Lambaro Keuh	0	0	0
Lam Ateuk	1	1	0
Aneuk Paya	0	0	0
Lampaya	0	0	0
Lamkruet	0	1	0
Weuraya	0	0	0
Meunasah Lambaro	0	0	0
Meunasah Mon Cut	0	0	0
Meunasah Manyang	0	0	0
Meunasah Karieng	0	0	0
Lamgaboh	1	0	0
Tanjong	1	0	0
Kueh	1	0	1
Nusa	0	0	0

Lanjutan Tabel/*Continued Table 7.3*

<b>Desa/Kelurahan Village/Kelurahan</b>	<b>Kelompok Pertokoan Shopping Complexs</b>	<b>Pasar dengan Bangunan Permanen Markets in Permanent Building</b>	<b>Pasar dengan Bangunan Semi Permanen Market in Semi Permanent Building</b>
(1)	(2)	(3)	(4)
seibun Keutapang	0	0	0
Seibun Ayon	0	0	0
Lambaro seibun	1	0	0
Meunasah Mesjid Lamlhom	1	0	1
Meunasah Baro	0	0	0
Meunasah Mesjid Lampuuk	0	0	0
Meunasah Balee	1	0	0
Lamgirek	0	0	0
Meunasah Beutong	0	0	0
Lamcok	1	0	0
Meunasah Blang	0	0	0
Meunasah Cut	0	0	0
<b>Lhoknga</b>	<b>9</b>	<b>3</b>	<b>1</b>



Lanjutan Tabel/*Continued Table 7.3*

<b>Desa/Kelurahan Village/Kelurahan</b>	<b>Pasar tanpa Bangunan Market without Permanent Building</b>	<b>Mini Market/ Swalayan/ Supermarket Mini Market/Swalayan/ Supermarket</b>	<b>Restoran/ Rumah Makan Restaurant/ Food Stall</b>
(1)	(5)	(6)	(7)
Mon Ikeum	0	0	0
Naga Umbang	0	0	0
Lambaro Keuh	0	0	0
Lam Ateuk	0	0	0
Aneuk Paya	0	0	0
Lampaya	0	0	0
Lamkruet	0	0	0
Weuraya	0	0	0
Meunasah Lambaro	0	0	0
Meunasah Mon Cut	0	0	0
Meunasah Manyang	0	0	0
Meunasah Karieng	0	0	0
Lamgaboh	0	0	0
Tanjong	0	0	0
Kueh	0	0	0
Nusa	0	0	0

Lanjutan Tabel/Continued Table 7.3

Desa/Kelurahan <i>Village/Kelurahan</i>	Pasar tanpa Bangunan <i>Market without Permanent Building</i>	Mini Market/ Swalayan/ Supermarket <i>Mini Market/Swalayan/ Supermarket</i>	Restoran/ Rumah Makan <i>Restaurant/ Food Stall</i>
(1)	(5)	(6)	(7)
seibun Keutapang	0	0	2
Seibun Ayon	0	0	0
Lambaro seibun	0	0	1
Meunasah Mesjid Lamlhom	0	0	0
Meunasah Baro	0	0	0
Meunasah Mesjid Lampuuk	0	0	0
Meunasah Balee	0	0	0
Lamgirek	0	0	0
Meunasah Beutong	0	0	0
Lamcok	0	0	0
Meunasah Blang	0	0	0
Meunasah Cut	0	0	0
<b>Lhoknga</b>	<b>0</b>	<b>0</b>	<b>3</b>

Sumber/Source:

2022 Tidak dilakukan Pendataan PODES

Sumber/Source: BPS, Pendataan Potensi Desa (Podes) 2021/BPS-Statistics Indonesia, Village Potential Data Collecting

## DAFTAR PUSTAKA/BIBLIOGRAPHY

- Badan Pusat Statistik Kabupaten Aceh Besar. 2024. *Kabupaten Aceh Besar Dalam Angka 2024*. Aceh Besar: Badan Pusat Statistik Kabupaten Aceh Besar.
- Bupati Aceh Besar. 2022. *Keputusan Bupati Aceh Besar Nomor 429 Tahun 2022 Tentang Penetapan Kategori Puskesmas di kabupaten Aceh Besar*. Aceh Besar: Bupati Aceh Besar.
- Dinas Kependudukan dan Catatan Sipil Kabupaten Aceh Besar. 2023. *Data Agregat Kependudukan Semester 2 2023 Kabupaten Aceh Besar*. Aceh Besar: Dinas Kependudukan dan Catatan Sipil Kabupaten Aceh Besar.
- Dinas Kesehatan Kabupaten Aceh Besar. 2024. *Profil Kesehatan Kabupaten Aceh Besar Tahun 2024*. Aceh Besar: Dinas Kesehatan Kabupaten Aceh Besar
- Direktorat Jenderal Hortikultura & Badan Pusat Statistik. 2022. *Pedoman Statistik Pertanian Hortikultura (SPH)*. Jakarta: Kementerian Pertanian.
- Direktorat Statistik Ketahanan Sosial. 2021. *Buku 3: Konsep dan Definisi Podes 2021*. Jakarta: Badan Pusat Statistik.





# DATA

## Mencerdaskan Bangsa

»—————*Enlighten The Nation*—————«



**BADAN PUSAT STATISTIK  
KABUPATEN ACEH BESAR**  
*BPS-Statistics Aceh Besar Regency*

Jl. Jenderal Sudirman No.7, Kota Jantho,  
23951 Telp/Fax: (0651) 92177  
E-mail: [bps1108@bps.go.id](mailto:bps1108@bps.go.id)  
Website: [acehbesarkab.bps.go.id](http://acehbesarkab.bps.go.id)