



PESAWARAN DALAM ANGKA 2010

Pesawaran in Figures



PESAWARAN DALAM ANGKA

2010

Pesawaran in Figures

Katalog BPS/BPS Catalogue : 1102001.1809
ISBN/ISSN : 2085-9252
Nomor Publikasi/Publication Number : 18090.0601
Ukuran Buku/Book Size : 15 cm x 21 cm
Jumlah Halaman/Number of Pages : xxxviii + 220 halaman/pages

Naskah/Manuscript

BADAN PUSAT STATISTIK KABUPATEN PESAWARAN
BPS – Statistics of Pesawaran Regency

Penyunting/Editor

BADAN PUSAT STATISTIK KABUPATEN PESAWARAN
BPS – Statistics of Pesawaran Regency

Gambar Sampul/Cover Design

BADAN PUSAT STATISTIK KABUPATEN PESAWARAN
BPS – Statistics of Pesawaran Regency

Boleh dikutip dengan menyebutkan sumbernya.

May be cited with reference to source

LAMBANG DAERAH
KABUPATEN PESAWARAN
Regional Symbol of Pesawaran Regency



ARTI LAMBANG DAERAH KABUPATEN PESAWARAN

1. PESAWARAN :

Diambil dari nama sebuah gunung yang tegak megah di bagian tengah dan barat Kabupaten Pesawaran. Kaki gunung Pesawaran adalah gunung Nebak atau Pematang Nebak, Pematang Tanggung dan Pematang Sukma Hilang. Di bawah Gunung dan Bukit inilah terhampar 7 kecamatan yang tergabung di Kabupaten Pesawaran.

2. PAYUNG :

Payung menurut arti harfiah sarana untuk berlindung dari terik matahari dan hujan sedangkan payung dalam konteks sarana adat istiadat (Payung Balak) adalah sebagai lambang yang identik dengan seorang Raja/pemimpin rakyat yang harus dapat mengayomi atau melindungi rakyatnya. Payung lima ruas yang dimaksud dalam lambang ini adalah seorang pemimpin harus dapat mengayomi dan melindungi rakyatnya dengan senantiasa berdasarkan lima prinsip nilai dalam masyarakat adat Lampung (Pii-Pesengiri, Sakai Sambayan, Nemi-Nyimah, Nengah-Nyampur dan Bejuluk-Buadok).

3. SIGER :

Siger (Siger Pepadun dan Siger Sai Batin) berwarna kuning emas yang merupakan lambang mahkota keagungan adat dan budaya masyarakat Lampung Pepadun dan Sai Batin yang menggambarkan satu kesatuan yang tidak dapat terpisahkan.

4. PERISAI :

Memiliki arti yang mendasar memiliki falsafah pertahanan dan naungan Pancasila.

5. AKSARA LAMPUNG :

Tulisan "PESAWARAN" menggunakan aksara Lampung merupakan bentuk kecintaan masyarakat Pesawaran untuk tetap menjaga, mempelajari, menggunakan, dan melestarikan Aksara Lampung.

6. GUNUNG PESAWARAN :

Melambangkan kesuburan pegunungan daerah Pesawaran, dengan tiga puncak Gunung Betung, Gunung Pesawaran dan Gunung Ratai. Gunung Pesawaran berada di tengah dilihat dari arah Kabupaten Pesawaran.

1. PERAHU ATAU JUNG :

Melambangkan Pemerintahan yang kuat menuju suatu tata pemerintahan yang baik di masa mendatang dan menggambarkan semangat masyarakat Kabupaten Pesawaran untuk terus maju.

2. MOTO ANDAN JEJAMA :

Andan Jejama berasal dari kata “Andan” yang artinya memelihara atau menjaga dengan baik sedangkan “Jejama” artinya bersama-sama. Jadi Andan Jejama memiliki arti memelihara atau menjaga dengan baik secara bersama-sama.

3. GARIS AIR LAUT :

Garis air laut terdiri dari tiga garis air laut biru melambangkan wilayah laut kabupaten yang luas, kaya dan alami sebagai sumber kesejahteraan masyarakat daerah pantai, dengan kekayaan laut yang dimiliki Kabupaten Pesawaran.

4. WARNA MERAH :

Merupakan manifestasi keberanian, kebulatan tekad atas semua keinginan dan keteguhan hati seluruh masyarakat untuk berjuang sungguh-sungguh mewujudkan Kabupaten Pesawaran dan mengisinya dengan karya nyata di dalam menggapai semua harapan menuju masyarakat yang adil, makmur dan sejahtera.

5. WARNA HIJAU :

Sebagai lambang kehidupan, kesuburan tanah dan pepohonan yang Allah SWT berikan kepada masyarakat Pesawaran untuk dijaga dan dikelola demi kesejahteraan dan kemajuan bersama, juga sebagai makna kedamaian hati, ketentrangan jiwa dan harmonisnya masyarakat yang hidup di Kabupaten Pesawaran.

6. WARNA PUTIH :

Sebagai lambang kesucian niat, ketulusan hati, kecintaan yang murni untuk memulai semua langkah dalam menapaki hidup dan kehidupan di bumi Pesawaran, saat ini dan yang akan datang.

THE MEANING OF REGIONAL SYMBOL OF PESAWARAN REGENCY

1. PESAWARAN :

Pesawaran was taken from a name of mountain that stand still in center and west sides of Pesawaran Regency. Kaki gunung Pesawaran is Nebak Mountain or Pematang Nebak, Pematang Tanggang and Pematang Sukma Hilang. There are 7 districts united in the Pesawaran Regency that lay under this Mountain and valley.

2. UMBRELLA :

Umbrella is a tool to protect from the sun and the rain. Umbrella can also mean as a symbol of a king or a leader of people to take care and protect their people. They have five basic values in Lampung society culture (Pül-Pesengiri, Sakai Sambayan, Nemui-Nyimah, Nengah-Nyampur and Bejuluk-Buadok).

3. SIGER :

Siger (Siger Pepadun and Siger Sai Bati)'s colour is yellow such a gold. Symbolize a holy culture tradition crown of Lampung Pepadun and Sai Batin society in a nation.

4. SHIELD :

Symbolize the capability to stand the sence and build a development based on Pancasila.

5. LAMPUNG LETTER :

The sound of Lampung Letter "PESAWARAN" symbolize Pesawaran society's pure loving to protect, study, use, and conserve Lampung Letter.

6. PESAWARAN MOUNTAIN :

Symbolize fertile land of Pesawaran Mountain with three top of mountain which are Betung Mountain, Pesawaran Mountain, ang Ratai Mountain. Pesawran Mountain in central of Pesawaran Regency.

7. BOAT OR JUNG :

Symbolize a strong government to become a good government and show Pesawaran society spirits to always advance.

1. ANDAN JEJAMA MOTTO :

“Andan” means save and protect and “Jejama” means together. So, mthe mening of “Andan Jejama” is Pesawaran society always save and protect Pesawaran together.

2. SEA WATER LINES :

Three sea water lines symbolize wide, rich, and nature sea of Pesawaran as a properous sorce of Pesawaran Society.

3. RED :

A manifestation of courage and will of the hole society to fight for the well being of Pesawaran Regenc and give a real work to get a justice, rich, and prosperous society.

4. GREEN :

Symbolize peaceful, fertile land and tre e from God for Pesawaran society thatmust to be cared and develoved for together purpose, and green can also mean as a symbol of peaceful and harmony of Lampung society.

5. WHITE :

Symbolize good will, sincerity, and pure loving in starting every step to build good government.

KATA PENGANTAR

Publikasi Pesawaran Dalam Angka (PDA) tahun 2010 merupakan penerbitan ketiga yang berhasil disusun oleh Badan Pusat Statistik (BPS) Kabupaten Pesawaran.

Penyusunan dan penyajian tabel-tabel yang ada, disesuaikan dengan ketersediaan data pada sumber data (Dinas/Instansi). Hal ini dimaksudkan agar data yang disajikan dapat dipahami dalam penggunaan/pemanfaatannya bagi konsumen data.

Ucapan terima kasih disampaikan kepada Bapak Bupati Pesawaran yang telah membantu dalam upaya pelaksanaan dan penerbitan, sehingga publikasi ini dapat diselesaikan dengan baik.

Penghargaan yang setinggi-tingginya kami sampaikan kepada semua pihak, terutama Dinas/Instansi di Kabupaten Pesawaran dan Pesawaran atas kerjasamanya, yang telah memberikan data sehingga publikasi ini dapat diterbitkan.

Semoga publikasi ini dapat bermanfaat bagi kita semua, guna menunjang pembangunan yang sedang dan akan kita laksanakan.

Gedong Tataan, September 2010
**KEPALA BADAN PUSAT STATISTIK
KABUPATEN PESAWARAN,**

RISMA PIJAYANTINI, S. Si.
NIP. 19630609 198601 2 001

PREFACE

Pesawaran in Figures 2010 is the 3rd publication that has been compiled by BPS – Statistics of Pesawaran Regency.

Compiling and presenting of available tables are appropriate with available data in data source (government service/instances). This mean presenting data is usefull for consumer data.

Our sincere gratitude to the regent government of Pesawaran Regency that has been very helpfull and give support so this publication can be published on time.

Highly appreciation is also expressed to every one and institutions in Pesawaran Regency for their contribution that has been given the data so this publication can be published.

Our sincere hope that this publication will be beneficial to all of user, to conduct the development that we will have doing

Gedong Tataan, September 2010

**BPS – STATISTICS OF
PESAWARAN REGENCY,
Head,**

**RISMA PIJAYANTINI, S.Si.
NIP. 19630609 198601 2 001**

DAFTAR ISI/LIST OF CONTENTS

- Peta Administrasi Kabupaten Pesawaran/ <i>Administrative Map of Pesawaran Regency</i>	iii
- Lambang Daerah Kabupaten Pesawaran/ <i>Regional Symbol of Pesawaran Regency</i>	v
- Arti Lambang Daerah Kabupaten Pesawaran/ <i>The Meaning of Regional Symbol of Pesawaran Regency</i>	vii
- Kata Pengantar / <i>Preface</i>	xi
- Daftar Isi/ <i>Content</i>	xiii
- Daftar Tabel/ <i>List of Tables</i>	xv
- Daftar Gambar/ <i>List of Figures</i>	xxx
- Gambaran Umum.....	xxx
- Sejarah Kabupaten Pesawaran	xxx
- Geografis	xvii
BAB I GEOGRAFI/GEOGRAPHY	1
1. Keadaan Geografis/ <i>Geographical Condition</i>	3
BAB II PEMERINTAHAN/GOVERNMENT	15
1. Pemerintahan Daerah/ <i>Regional Government</i>	17
2. Pertanahan/ <i>Land</i>	18
BAB III PENDUDUK, KELUARGA BERENCANA, DAN TENAGA KERJA/POPULATION, FAMILY PLANNING, AND EMPLOYEE	33
1. Penduduk / <i>Population</i>	35
2. Keluarga Berencana/ <i>Planning Family</i>	35
3. Tenaga Kerja/ <i>Employment</i>	36
BAB IV SOSIAL/SOCIAL	59
1. Pendidikan/ <i>Education</i>	61
2. Kesehatan / <i>Health</i>	62
3. Agama/ <i>Religion</i>	62
BAB V PERTANIAN/AGRICULTURE	107
1. Pertanian Tanaman Pangan/ <i>Food Plant Agriculture</i>	109
2. Perkebunan/ <i>Estates</i>	109
3. Peternakan/ <i>Cattles</i>	110
4. Perikanan/ <i>Fishing</i>	110
5. Kehutanan/ <i>Forestry</i>	111

BAB VI PERINDUSTRIAN, PERDAGANGAN, DAN KOPERASI/MANUFACTURING, TRADING, AND COOPERATION	167
1. Industri dan Perdagangan/ <i>Industrial and Trading</i>	169
2. Koperasi/ <i>Cooperative</i>	169
BAB VII PERHUBUNGAN / TRANSPORTATION	183
1. Perhubungan/ <i>Transportation</i>	185
BAB VIII KEUANGAN /FINANCE.....	195
1. Keuangan Daerah/ <i>Regional Finance</i>	197
BAB IX PENDAPATAN REGIONAL/REGIONAL INCOME	205
1. Pertumbuhan Ekonomi/ <i>Economic Regional</i>	207
2. Perkembangan PDRB per Kapita/ <i>Trend of GRDP per Capita</i>	208

DAFTAR TABEL/LIST OF TABLES

BAB I GEOGRAFI/GEOGRAPHY

Tabel 1.1	Luas Kabupaten Pesawaran Dirinci per Kecamatan/ <i>Area of Pesawaran Regency by District</i>	4
Tabel 1.2	Luas Kabupaten Pesawaran Dirinci Menurut Penggunaannya (Dalam Hektar)/ <i>Area of Pesawaran Regency By Land Utilization (in Ha)</i>	6
Tabel 1.3	Nama Dan Luas Pulau-pulau Di Kabupaten Pesawaran/ <i>List of Islands and Area's in Pesawaran Regency</i>	7
Tabel 1.4	Nama Dan Tinggi Gunung Di Kabupaten Pesawaran/ <i>List of Mountain and Height's in Pesawaran Regency</i>	9
Tabel 1.5	Panjang Sungai Dan Daerah Aliran Tahun 2009/ <i>Length of Rivers and Catchment Area, 2009</i>	11
Tabel 1.6	Tinggi Beberapa Daerah Dari Permukaan Laut Tahun 2009/ <i>Altitude of Areas Above Sea Level, 2009</i>	13

BAB II PEMERINTAHAN/GOVERNMENT

Tabel 2.1	Nama-Nama Ibu Kota Kecamatan Dan Banyaknya Desa/ Kelurahan Di Kabupaten Pesawaran Tahun 2009/ <i>Name of Capital District and Number of Village/Rural in Pesawaran Regency, 2009</i>	19
Tabel 2.2	Banyaknya Desa/Kelurahan Menurut Status, Kecamatan dan Banyaknya Dusun/Lingkungan Di Kabupaten pesawaran Tahun 2009/ <i>Number of Rural/Village By Status, District and Number of Village/Environment in Pesawaran Regency, 2009</i>	20
Tabel 2.3	Banyaknya Anggota DPRD Kabupaten Pesawaran Menurut Jenis Kelamin dan Fraksi Tahun 2009/ <i>Number of Regional Parliament Members of Pesawaran Regency By Sex and Fraction, 2009</i>	21
Tabel 2.4	Banyaknya Anggota DPRD Kabupaten Pesawaran Menurut Jenis Kelamin dan Komisi Tahun 2009/ <i>Number of Regional Parliament Members of Pesawaran Regency By Sex and Commission, 2009</i>	22
Tabel 2.5	Komposisi PersonalialaKomisi-komisi DPRD Kabupaten Pesawaran/ <i>Membership Composition of Regional Parliament Commissions of Pesawaran Regency</i>	23

Tabel 2.6	Realisasi Penerbitan Sertifikat Hak-Hak Tanah Di Kabupaten Pesawaran Per Bulan, Tahun 2009/ <i>Realization of Land Ownership Certificate Issue in Pesawaran Regency Per Month, 2009</i>	25
Tabel 2.7	Peralihan Hak Atas Tanah Menurut Kecamatan Di Kabupaten Pesawaran Tahun 2009/ <i>Transition of Land Ownership By District in Pesawaran Regency, 2009</i>	26
Tabel 2.8	Organisasi Sosial Politik (Orsospol) dan Organisasi Masyarakat (Ormas) Kabupaten Pesawaran Tahun 2009	27

**BAB III PENDUDUK, KELUARGA BERENCANA DAN TENAGA
KERJA/POPULATION, FAMILY PLANNING AND
EMPLOYEE**

3.1. PENDUDUK/POPULATION

Tabel 3.1.1	Jumlah Rumah Tangga dan Penduduk Kabupaten Pesawaran Dirinci Menurut Jenis Kelamin Dan Sex Ratio Tahun 2010/ <i>Number of Household and Population of Pesawaran Regency By Sex and Sex Ratio, 2010</i>	37
Tabel 3.1.2	Laju Pertumbuhan Penduduk Kabupaten Pesawaran Per Kecamatan Tahun 2000-2010/ <i>Population Growth of Pesawaran Regency Per District, 2000-2010</i>	38
Tabel 3.1.3	Banyaknya Akta yang Dikeluarkan Oleh Dinas Kependudukan, Catatan Sipil, Dan Kesejahteraan Sosial Kab. Pesawaran, Tahun 2007-2009/ <i>Number of Certificate Issued By Demography, Note of Civil and Social Prosperity Service of Pesawaran Regency, 2007-2009</i>	39
Tabel 3.1.4	Jumlah Rumah Tangga Miskin Per Desa dan Daftar Nama Desa Tertinggal Per Kecamatan di Kabupaten Pesawaran	40

3.2. KELUARGA BERENCANA/FAMILY PLANNING

Tabel 3.2.1	Banyaknya Keluarga Menurut Pentahapan Keluarga Per Kecamatan Tahun 2009/ <i>Number of Households According To Family Grade By District in Pesawaran Regency, 2009</i>	47
Tabel 3.2.2	Banyaknya Pasangan Usia Subur (PUS) Dan Perkiraan Pemenuhan Kebutuhan Masyarakat (PPM) Per Kecamatan, Tahun 2008-2009/ <i>Number of Eligible Couple and Estimation of People Need Sufficiency By District, 2008-2009</i>	48
Tabel 3.2.3	Pencapaian Akseptor Keluarga Berencana (KB) Aktif Menurut Alat Kontrasepsi Yang Digunakan Dan Kecamatan Di Kabupaten Pesawaran Tahun 2009/ <i>Number of Active Acceptors By Contraceptive Use Per District in Pesawaran Regency, 2009</i>	49

Tabel 3.2.4	Pencapaian Akseptor Keluarga Berencana (KB) Baru Per Kecamatan Menurut Alat Kontrasepsi Yang Digunakan Di Kabupaten Pesawaran Tahun 2009/ <i>Number of New Acceptors Per District By Contraceptive Use in Pesawaran Regency, 2009</i>	50
Tabel 3.2.5	Realisasi Peserta Keluarga Berencana (KB) Baru Menurut Alat Kontrasepsi Yang Digunakan Dan Kecamatan Per Bulan Di Kabupaten Pesawaran Tahun 2009/ <i>Realization of New Acceptors Per District By Contraceptive Use Per Month in Pesawaran Regency, 2009</i>	51
3.3. TENAGA KERJA/EMPLOYEE		
Tabel 3.3.1	Pasar Kerja Yang Terdaftar pada Dinas Tenaga Kerja Kabupaten Pesawaran Per Bulan Menurut Jenis Kelamin Tahun 2009/ <i>Labour Market Registered at Manpower Service of Pesawaran Regency, 2009</i>	52
Tabel 3.3.2	Pasar Kerja dan Penempatannya Menurut Tingkat Pendidikan dan Jenis Kelamin Di Kabupaten pesawaran Tahun 2009/ <i>Number of Job Seeker and Placement's By Education Level and Sex in Pesawaran Regency, 2009</i>	53
Tabel 3.3.3	Pencari Kerja dan Penempatannya yang Berpendidikan SLTA dan Sederajat di Kabupaten Pesawaran Tahun 2009/ <i>Job Seeker and Placement from Senior High School Education Level in Pesawaran Regency, 2009</i>	54
Tabel 3.3.4	Banyaknya Pegawai Negeri Sipil Pada Daerah Otonom Kabupaten Pesawaran Menurut Tingkat Kepangkatan Keadaan April 2010/ <i>Number of Civil Servants in Pesawaran Regency By Rank Level April 2010</i>	54
Tabel 3.3.5	Banyaknya Pegawai Negeri Sipil Pada Daerah Otonom Kabupaten Pesawaran Menurut Tingkat Pendidikan Keadaan April 2010/ <i>Number of Civil Servants in Pesawaran Regency By Education Level, April 2010</i>	55
Tabel 3.3.6	Banyaknya Pegawai Negeri Sipil Pada Daerah Otonom Kabupaten Pesawaran Menurut Rentang Usia Keadaan April 2010/ <i>Number of Civil Servants in Pesawaran Regency By Age Level, April 2010</i>	55
Tabel 3.3.7	Banyaknya Pegawai Negeri Sipil Pada Daerah Otonom Kabupaten Pesawaran Menurut Agama/Keyakinan Keadaan April 2010/ <i>Number of Civil Servants in Pesawaran Regency By Religion, April 2010</i>	56

BAB IV S O S I A L / S O C I A L

4.1. PENDIDIKAN/EDUCATION

Tabel 4.1.1	Banyaknya Sekolah Negeri Dan Swasta Menurut Tingkatan Per Kecamatan Tahun 2009/ <i>Number of State and Private Schools by Level per District, 2009</i>	63
Tabel 4.1.2	Banyaknya Sekolah, Murid dan Guru Taman Kanak-kanak (TK) Negeri dan Swasta Menurut Kecamatan di Kabupaten Pesawaran Tahun 2009/ <i>Number of State and Private Kinder garden, Pupils and Teachers by District in Pesawaran Regency, 2009</i>	64
Tabel 4.1.3	Banyaknya Sekolah, Murid dan Guru Sekolah Dasar (SD) Negeri dan Swasta Menurut Kecamatan di Kabupaten Pesawaran Tahun 2009/ <i>Number of State and Private Elementary Schools, Pupils and Teachers by District in Pesawaran Regency, 2009</i>	65
Tabel 4.1.4	Banyaknya Murid SD Negeri Menurut Jenis Kelamin dan Kecamatan Di Kabupaten Pesawaran Tahun 2009/ <i>Number of State Elementary School Pupils by Class, Sex and District in Pesawaran Regency, 2009</i>	66
Tabel 4.1.5	Banyaknya Murid SD Negeri Menurut Tingkatan Kelas dan Kecamatan Di Kabupaten Pesawaran Tahun 2009/ <i>Number of State Elementary School Pupils by Class Level and District in Pesawaran Regency, 2009</i>	68
Tabel 4.1.6	Banyaknya Murid SD Negeri Menurut Kelompok Umur dan Kecamatan Di Kabupaten Pesawaran Tahun 2009/ <i>Number of State Elementary School Pupils by Age Group and District in Pesawaran Regency, 2009</i>	69
Tabel 4.1.7	Banyaknya Murid Sekolah Dasar Negeri Menurut Pemeluk Agama dan Kecamatan Di Kabupaten Pesawaran Tahun 2009/ <i>Number of Elementary School Pupils by Religion Adherent per District in Pesawaran Regency, 2009</i>	70
Tabel 4.1.8	Banyaknya Murid Sekolah Dasar Negeri yang Mengulang Menurut Tingkatan Kelas dan Kecamatan Di Kabupaten Pesawaran Tahun 2009/ <i>Number of State Elementary School Pupils that Repeating by Class Level and District in Pesawaran Regency, 2009</i>	71
Tabel 4.1.9	Banyaknya Murid Sekolah Dasar Negeri Yang Putus Sekolah Menurut Tingkatan Kelas dan Kecamatan Di Kabupaten Pesawaran Tahun 2009/ <i>Number of State Elementary School Drop Out Pupils by Class Level and District in Pesawaran Regency, 2009</i>	72

Tabel 4.1.10	Banyaknya Lulusan Sekolah Dasar Negeri Menurut Kecamatan Di Kabupaten Pesawaran Tahun 2009/ <i>Number of State Elementary School Graduates by District in Pesawaran Regency, 2009</i>	73
Tabel 4.1.11	Banyaknya Lulusan Sekolah Dasar Negeri Menurut Jenis Kelamin dan Kecamatan Tahun 2009/ <i>Number of State Elementary School Graduates by Sex and District in Pesawaran Regency, 2009</i>	74
Tabel 4.1.12	Banyaknya Sekolah Dasar Negeri Menurut Tingkatan Kelas dan Kecamatan Di Kabupaten Pesawaran Tahun 2009/ <i>Number of State Elementary School Classrooms by Class Level and District in Pesawaran Regency, 2009</i>	75
Tabel 4.1.13	Banyaknya Penerimaan Siswa Baru Menurut Jenis Kelamin dan Kecamatan Di Kabupaten Pesawaran Tahun 2009/ <i>Number of New Students Acceptance by Sex and District in Pesawaran Regency, 2009</i>	76
Tabel 4.1.14	Banyaknya Kepala Sekolah, Penjaga Sekolah, Guru Sekolah Dasar Negeri Menurut Jabatan /Penugasan dan Kecamatan Di Kabupaten Pesawaran Tahun 2009/ <i>Number of State Elementary Head Masters, School Guards, Teachers in Pesawaran Regency, 2009</i>	77
Tabel 4.1.15	Banyaknya Guru Sekolah Dasar Negeri Menurut Pendidikan Tertinggi Yang Ditamatkan Di Kabupaten Pesawaran Tahun 2009/ <i>Number of State Elementary School Teachers by Graduates Education Level in Pesawaran Regency, 2009</i>	78
Tabel 4.1.16	Banyaknya Sekolah, Murid Dan Guru Sekolah Lanjutan Tingkat Pertama (SLTP) Negeri Dan Swasta Menurut Kecamatan Di Kabupaten Pesawaran Tahun 2009/ <i>Number of State and Private Junior High Schools, Pupils and Teachers by District in Pesawaran Regency, 2009</i>	79
Tabel 4.1.17	Banyaknya Kelas Dan Murid SLTP Menurut Jenis Kelamin, Tingkatan Kelas dan Kecamatan Di Kabupaten Pesawaran Tahun 2009/ <i>Number of Junior High School Classes and Pupils by Sex, Class Level and District in Pesawaran Regency, 2009</i>	80
Tabel 4.1.18	Banyaknya Sekolah, Siswa Dan Guru Sekolah Menengah Umum (SMU) Negeri Dan Swasta Menurut Kecamatan Di Kabupaten Pesawaran Tahun 2009/ <i>Number of State and Private Senior High Schools, Pupils and Teachers by District in Pesawaran Regency, 2009</i>	81

Tabel 4.1.19	Banyaknya Kelas Dan Murid SMU Menurut Jenis Kelamin, Tingkatan Kelas dan Kecamatan Di Kabupaten Pesawaran Tahun 2009/ <i>Number of Senior High School Classes and Pupils by Sex, Class Level and District in Pesawaran Regency, 2009</i>	82
Tabel 4.1.20	Banyaknya Sekolah, Siswa Dan Guru Sekolah Menengah Kejuruan (SMK) Negeri Dan Swasta Menurut Kecamatan Di Kabupaten Pesawaran Tahun 2009/ <i>Number of State and Private Specialist High Schools, Pupils and Teachers by District in Pesawaran Regency, 2009</i>	83
Tabel 4.1.21	Banyaknya Kelas Dan Murid SMK Menurut Jenis Kelamin, Tingkatan Kelas dan Kecamatan Di Kabupaten Pesawaran Tahun 2009/ <i>Number of Specialist High School Classes and Pupils by Sex, Class Level and District in Pesawaran Regency, 2009</i>	84
Tabel 4.1.22	Banyaknya Lembaga Pendidikan Agama Islam Negeri dan Swasta Menurut Kelas Dan Kecamatan Di Kabupaten Pesawaran Tahun 2009/ <i>Number of State and Private Moeslem Education Institution by District in Pesawaran Regency,</i>	85
Tabel 4.1.23	Banyaknya Murid Madrasah Ibtidaiyah Negeri Menurut Kelas Dan Kecamatan Di Kabupaten Pesawaran Tahun 2009/ <i>Number of State Islamic Elementary School Pupils by Class and District in Pesawaran Regency, 2009</i>	86
Tabel 4.1.24	Banyaknya Murid Madrasah Ibtidaiyah Swasta Menurut Kelas Dan Kecamatan Di Kabupaten Pesawaran Tahun 2009/ <i>Number of Private Islamic Elementary School Pupils by Class and District in Pesawaran Regency, 2009</i>	87
Tabel 4.1.25	Banyaknya Murid Madrasah Tsanawiyah Negeri Menurut Kelas Dan Kecamatan Di Kabupaten Pesawaran Tahun 2009/ <i>Number of State Islamic Junior High School Pupils by Class and District in Pesawaran Regency, 2009</i>	88
Tabel 4.1.26	Banyaknya Murid Madrasah Tsanawiyah Swasta Menurut Kelas Dan Kecamatan Di Kabupaten Pesawaran Tahun 2009/ <i>Number of Private Islamic Junior High School Pupils by Class and District in Pesawaran Regency, 2009</i>	89
Tabel 4.1.27	Banyaknya Murid Madrasah Aliyah Negeri Menurut Kelas Dan Kecamatan Di Kabupaten Pesawaran Tahun 2009/ <i>Number of State Islamic Senior High School Pupils by Class and District in Pesawaran Regency, 2009</i>	90
Tabel 4.1.28	Banyaknya Murid Madrasah Aliyah Swasta Menurut Kelas Dan Kecamatan Di Kabupaten Pesawaran Tahun 2009/ <i>Number of Private Islamic Senior High School Pupils by Class and District in Pesawaran Regency, 2009</i>	91

Tabel 4.1.29	Banyaknya Guru Madrasah Negeri Dan Swasta Menurut Kecamatan Di Kabupaten Pesawaran Tahun 2009/ <i>Number of State and Private Islamic School Teachers by District in Pesawaran Regency, 2009</i>	92
Tabel 4.1.30	Banyaknya Guru Agama Yang Ditempatkan Menurut Kecamatan Di Kabupaten Pesawaran Tahun 2009/ <i>Number of Religion Teachers Placement by District in Pesawaran Regency, 2009</i>	93
4.2. KESEHATAN/HEALTH		
Tabel 4.2.1	Banyaknya Fasilitas Kesehatan Menurut Kecamatan Di Kabupaten Pesawaran Tahun 2009/ <i>Number of Health Facilities by District in Pesawaran Regency, 2009</i>	94
Tabel 4.2.2	Banyaknya Tenaga kesehatan Menurut Kategori Pendidikan dan Unit Kerja Di Kabupaten Pesawaran Tahun 2009/ <i>Number of Health Personnels by Education Category and Working Unit in Pesawaran Regency, 2009</i>	95
Tabel 4.2.3	Pola Penyakit Penderita Rawat Jalan Puskesmas Di kabupaten Pesawaran Untuk Semua Golongan Umur Tahun 2009/ <i>Formation of Disease for Stayed Patients on Public Health Center in Pesawaran Regency, 2009</i>	96
Tabel 4.2.4	Realisasi Program Imunisasi Bayi dan Ibu Hamil Menurut Jenis Dan Kecamatan Di Kabupaten Pesawaran Tahun 2009/ <i>Realization of Immunization Programmes by Type and District in Pesawaran Regency, 2009</i>	97
Tabel 4.2.5	Realisasi Program Imunisasi Bayi Dan Ibu Hamil (%) Menurut Jenis Dan Puskesmas Di Kabupaten Pesawaran Tahun 2009/ <i>Realization of Immunization Programmes for Infant and Pregnant Woman by Type and Public Health Center in Pesawaran Regency, 2009</i>	98
Tabel 4.2.6	Jumlah Kunjungan Rawat Jalan Menurut Jenis Dan Puskesmas Di Kabupaten Pesawaran Tahun 2009/ <i>Amount of Not Stayed Visits by Type and Public Health Center in Pesawaran Regency, 2009</i> ..	99
4.3. AGAMA/RELIGION		
Tabel 4.3.1	Banyaknya Tempat Ibadah Menurut Jenis Dan Kecamatan Di Kabupaten Pesawaran Tahun 2009/ <i>Number of Worship Places by Type and District in Pesawaran Regency, 2009</i>	100
Tabel 4.3.2	Banyaknya Jema'ah Haji Menurut Jenis Kelamin Dan Kecamatan Di Kabupaten Pesawaran Tahun 2009/ <i>Number of</i>	

	<i>Haji Pilgrimages by Sex and District in Pesawaran Regency, 2009</i>	101
Tabel 4.3.3	Banyaknya Petugas Penerangan Agama Islam Di Kabupaten Pesawaran Per Kecamatan Tahun 2009/ <i>Number of Moslem Information Servants in Pesawaran Regency per District, 2009...</i>	102
Tabel 4.3.4	Banyaknya Kelompok Kegiatan Agama Islam Menurut Jenis Dan Kecamatan Di Kabupaten Pesawaran Tahun 2009/ <i>Number of Moslem Activity Groups by Type and District in Pesawaran Regency, 2009</i>	103
Tabel 4.4.1	Banyaknya Perkara Yang Diputus Oleh Pengadilan Agama Kalianda Menurut Jenis Perkara Per Bulan Tahun 2009/ <i>Number of Cases Settled from Kalianda Religion Court by Case Type per Month, 2009</i>	104

BAB V PERTANIAN/AGRICULTURE

5.1. PERTANIAN TANAMAN PANGAN/FOOD PLANT AGRICULTURE

Tabel 5.1.1	Luas Panen Dan Produksi Tanaman Padi Per Kecamatan Di Kabupaten Pesawaran Tahun 2009/ <i>The Breadth of Harvest and Rice-plant Production per District in Pesawaran Regency, 2009..</i>	113
Tabel 5.1.2	Luas Panen Dan Produksi Tanaman Padi Sawah Per Kecamatan Di Kabupaten Pesawaran Tahun 2009/ <i>The Breadth of Harvest and Wet Rice-field Plantation Production per District in Pesawaran Regency, 2009</i>	114
Tabel 5.1.3	Luas Panen Dan Produksi Tanaman Padi Ladang Per Kecamatan Di Kabupaten Pesawaran Tahun 2009/ <i>The Breadth of Harvest and Field Rice-plant Production per District in Pesawaran Regency, 2009</i>	115
Tabel 5.1.4	Luas Panen Dan Produksi Tanaman Jagung Per Kecamatan Di Kabupaten Pesawaran Tahun 2009/ <i>The Breadth of Harvest and Corn Plant Production per District in Pesawaran Regency, 2009.</i>	116
Tabel 5.1.5	Luas Panen Dan Produksi Tanaman Ubi Kayu Per Kecamatan Di Kabupaten Pesawaran Tahun 2009/ <i>The Breadth of Harvest and Cassava Plant Production per District in Pesawaran Regency, 2009</i>	117
Tabel 5.1.6	Luas Panen Dan Produksi Tanaman Ubi Jalar Per Kecamatan Di Kabupaten Pesawaran Tahun 2009/ <i>The Breadth of Harvest and Ba'tata Plant Production per District in Pesawaran Regency, 2009</i>	118

Tabel 5.1.7	Luas Panen Dan Produksi Tanaman Kacang Tanah Per Kecamatan Di Kabupaten Pesawaran Tahun 2009/ <i>The Breadth of Harvest and Peanut Plant Production per District in Pesawaran Regency, 2009</i>	119
Tabel 5.1.8	Luas Panen Dan Produksi Tanaman Kacang Hijau Per Kecamatan Di Kabupaten Pesawaran Tahun 2009/ <i>The Breadth of Harvest and Bean Plant Production per District in Pesawaran Regency, 2009</i>	120
Tabel 5.1.9	Luas Panen Dan Produksi Tanaman Kacang Kedelai Per Kecamatan Di Kabupaten Pesawaran Tahun 2009/ <i>The Breadth of Harvest and Soja Bean Plant Production per District in Pesawaran Regency, 2009</i>	121
Tabel 5.1.10	Luas Panen Dan Produksi Tanaman Buah-Buahan Per Jenis Tanaman Di Kabupaten Pesawaran Tahun 2008-2009/ <i>The Breadth of Harvest and Fruits Plant per Crops Type in Pesawaran Regency, 2008-2009</i>	122
Tabel 5.1.11	Luas Panen Dan Produksi Tanaman Sayur-Sayuran Per Jenis Tanaman Di Kabupaten Pesawaran Tahun 2008-2009/ <i>The Breadth of Harvest and Vegetables Plant per Crops Type in Pesawaran Regency, 2008-2009</i>	123

5.2. PERKEBUNAN/ESTATES

Tabel 5.2.1	Luas Areal Dan Produksi Tanaman Perkebunan Menurut Jenis Komoditi Di Kabupaten Pesawaran Tahun 2009/ <i>Planted Area and Estates Plant Production by Commodity Type in Pesawaran Regency, 2009</i>	124
Tabel 5.2.2	Luas Areal Dan Produksi Tanaman Kopi Robusta Per Kecamatan Di Kabupaten Pesawaran Tahun 2009/ <i>Planted Area and Robusta Coffee Plant Production per District in Pesawaran Regency, 2009</i>	125
Tabel 5.2.3	Luas Areal Dan Produksi Tanaman Kopi Arabika Per Kecamatan Di Kabupaten Pesawaran Tahun 2009/ <i>Planted Area and Arabika Coffee Plant Production per District in Pesawaran Regency, 2009</i>	126
Tabel 5.2.4	Luas Areal Dan Produksi Tanaman Cengkeh Per Kecamatan Di Kabupaten Pesawaran Tahun 2009/ <i>Planted Area and Clove Plant Production per District in Pesawaran Regency, 2009</i>	127
Tabel 5.2.5	Luas Areal Dan Produksi Tanaman Lada Per Kecamatan Di Kabupaten Pesawaran Tahun 2009/ <i>Planted Area and Pepper Plant Production per District in Pesawaran Regency, 2009</i> ...	128

Tabel 5.2.6	Luas Areal Dan Produksi Tanaman Kelapa Dalam Per Kecamatan Di Kabupaten Pesawaran Tahun 2009/ <i>Planted Area and Coconut Plant Production per District in Pesawaran Regency, 2009</i>	129
Tabel 5.2.7	Luas Areal Dan Produksi Tanaman Kelapa Hibrida Per Kecamatan Di Kabupaten Pesawaran Tahun 2009/ <i>Planted Area and Hybrid Coconut Plant Production per District in Pesawaran Regency, 2009</i>	130
Tabel 5.2.8	Luas Areal Dan Produksi Tanaman Kelapa Sawit Per Kecamatan Di Kabupaten Pesawaran Tahun 2009/ <i>Planted Area and Oil-palm Plant Production per District in Pesawaran Regency, 2009</i>	131
Tabel 5.2.9	Luas Areal Dan Produksi Tanaman Karet Per Kecamatan Di Kabupaten Pesawaran Tahun 2009/ <i>Planted Area and Rubber Plant Production per District in Pesawaran Regency, 2009</i>	132
Tabel 5.2.10	Luas Areal Dan Produksi Tanaman Kakao Per Kecamatan Di Kabupaten Pesawaran Tahun 2009/ <i>Planted Area and Cocoa Plant Production per District in Pesawaran Regency, 2009</i>	133
Tabel 5.2.11	Luas Areal Dan Produksi Tanaman Vanili Per Kecamatan Di Kabupaten Pesawaran Tahun 2009/ <i>Planted Area and Vanilla Plant Production per District in Pesawaran Regency, 2009</i>	134
Tabel 5.2.12	Luas Areal Dan Produksi Tanaman Aren Per Kecamatan Di Kabupaten Pesawaran Tahun 2009/ <i>Planted Area and Sugar-palm Plant Production per District in Pesawaran Regency, 2009</i>	135
Tabel 5.2.13	Luas Areal Dan Produksi Tanaman Kayu Manis Per Kecamatan Di Kabupaten Pesawaran Tahun 2009/ <i>Planted Area and Cinnamon Tree Production per District in Pesawaran Regency, 2009</i>	136
Tabel 5.2.14	Luas Areal Dan Produksi Tanaman Kapuk Randu Per Kecamatan Di Kabupaten Pesawaran Tahun 2009/ <i>Planted Area and Capok-tree Plant Production per District in Pesawaran Regency, 2009</i> ...	137
Tabel 5.2.15	Luas Areal Dan Produksi Tanaman Kemiri Per Kecamatan Di Kabupaten Pesawaran Tahun 2009/ <i>Planted Area and Kemiri Plant Production per District in Pesawaran Regency, 2009</i>	138
Tabel 5.2.16	Luas Areal Dan Produksi Tanaman Pala Per Kecamatan Di Kabupaten Pesawaran Tahun 2009/ <i>Planted Area and Nutmeg Plant Production per District in Pesawaran Regency, 2009</i>	139
Tabel 5.2.17	Luas Areal Dan Produksi Tanaman Pinang Per Kecamatan Di Kabupaten Pesawaran Tahun 2009/ <i>Planted Area and Areca-palm Plant Production per District in Pesawaran Regency, 2009</i>	140
Tabel 5.2.18	Luas Areal Dan Produksi Tanaman Cabe Jamu Per Kecamatan Di Kabupaten Pesawaran Tahun 2009/ <i>Planted Area and Long Pepper Production per District in Pesawaran Regency, 2009</i>	141

Tabel 5.2.19	Luas Areal Dan Produksi Tanaman Jarak Pagar Per Kecamatan Di Kabupaten Pesawaran Tahun 2009.....	142
Tabel 5.2.20	Luas Areal Dan Produksi Tanaman Perkebunan Negara Menurut Jenis Komoditi Di Kabupaten Pesawaran Tahun 2009/ <i>Planted Area and State Estates Plant Production by Commodity Type in Pesawaran Regency, 2009</i>	143
Tabel 5.2.21	Luas Areal Dan Produksi Tanaman Perkebunan Swasta Menurut Jenis Komoditi Di Kabupaten Pesawaran Tahun 2009/ <i>Planted Area and State Estates Plant Production by Commodity Type in Pesawaran Regency, 2009</i>	144
5.3. PETERNAKAN/CATTLES		
Tabel 5.3.1	Populasi Ternak Besar Di Kabupaten Pesawaran Menurut Jenisnya Dan Kecamatan, Tahun 2009/ <i>Big Cattles Population in Pesawaran Regency by Type and District, 2009</i>	145
Tabel 5.3.2	Populasi Ternak Kecil Di Kabupaten Pesawaran Menurut Jenisnya Dan Kecamatan, Tahun 2009/ <i>Small Cattles Population in Pesawaran Regency by Type and District, 2009</i>	146
Tabel 5.3.3	Populasi Ternak Unggas Di Kabupaten Pesawaran Menurut Jenisnya Dan Kecamatan, Tahun 2009/ <i>Fawl Cattles Population in Pesawaran Regency by Type and District, 2009</i>	147
Tabel 5.3.4	Produksi Daging Di Kabupaten Pesawaran Menurut Jenisnya Dan Kecamatan, Tahun 2009/ <i>Flesh Production in Pesawaran Regency by Type and District, 2009</i>	148
Tabel 5.3.5	Produksi Telur Di Kabupaten Pesawaran Menurut Jenisnya Dan Kecamatan, Tahun 2009/ <i>Egg Production in Pesawaran Regency by Type and District, 2009</i>	149
5.4. PERIKANAN/FISHING		
Tabel 5.4.1	Jumlah Unit Usaha Dan Produksi Ikan Olahan Menurut Kecamatan Di Kabupaten Pesawaran, Tahun 2009/ <i>Number of Group Work and Production of Processing Fish by District in Pesawaran Regency, 2009</i>	150
Tabel 5.4.2	Potensi, Pemanfaatan Dan Produksi Budidaya Kolam Menurut Kecamatan Di Kabupaten Pesawaran, Tahun 2009/ <i>Potency, Use and Production of Pond Plantation by District in Pesawaran Regency, 2009</i>	151
Tabel 5.4.3	Potensi, Pemanfaatan Dan Produksi Budidaya Mina Padi Menurut Kecamatan Di Kabupaten Pesawaran, Tahun 2009/ <i>Potency, Use and Production of Rice Field Plant by District in Pesawaran Regency, 2009</i>	152

Tabel 5.4.4	Potensi, Pemanfaatan Dan Produksi Budidaya Laut (Rumput Laut) Menurut Kecamatan Di Kabupaten Pesawaran, Tahun 2009/ <i>Potency, Use and Production of Sea Grass by District in Pesawaran Regency, 2009</i>	153
Tabel 5.4.5	Potensi, Pemanfaatan Dan Produksi Budidaya Laut (Mutiarra) Menurut Kecamatan Di Kabupaten Pesawaran, Tahun 2009/ <i>Potency, Use and Production of Pearl by District in Pesawaran Regency, 2009</i>	154
Tabel 5.4.6	Potensi, Pemanfaatan Dan Produksi Budidaya Tambak Menurut Kecamatan Di Kabupaten Pesawaran, Tahun 2009/ <i>Potency, Use and Production of Dyke by District in Pesawaran Regency, 2009</i>	155
Tabel 5.4.7	Potensi, Pemanfaatan Dan Produksi Budidaya Laut (KJA) Kerapu Menurut Kecamatan Di Kabupaten Pesawaran, Tahun 2009/ <i>Potency, Use and Production of Kerapu by District in Pesawaran Regency, 2009</i>	156
Tabel 5.4.8	Produksi Penangkapan Di Laut Menurut Kecamatan Di Kabupaten Pesawaran, Tahun 2009/ <i>Production of Fishing in The Sea by District in Pesawaran Regency, 2009</i>	157
Tabel 5.4.9	Banyaknya Alat Penangkap Ikan Menurut Jenisnya Dan Kecamatan Di Kabupaten Pesawaran, Tahun 2009/ <i>Number of Fisher Tools by Type and District in Pesawaran Regency, 2009</i>	158
Tabel 5.4.10	Jumlah Perahu/Kapal Laut/Sungai Menurut Kategori Perahu/Kapal Tahun 2009.....	159

5.5. KEHUTANAN/FORESTRY

Tabel 5.5.1	Produksi Hasil Hutan Berupa Kayu dan Non Kayu Menurut Jenisnya Per Bulan Di Kabupaten Pesawaran Tahun 2009/ <i>Forest Production as Wood and Non Wood by Type per Month in Pesawaran Regency, 2009</i>	160
Tabel 5.5.2	Produksi Hasil Hutan Berupa Kayu dan Non Kayu Dirinci Menurut Jenisnya Di Kabupaten Pesawaran Tahun 2009/ <i>Forest Production as Wood and Non Wood by Type in Pesawaran Regency, 2009</i>	161

BAB VI PERINDUSTRIAN, PERDAGANGAN, DAN KOPERASI/MANUFACTURING, TRADING, ENERGY, AND COOPERATION

Tabel 6.1	Banyaknya Unit Usaha, Investasi Dan Tenaga Kerja Menurut Kelompok Industri Tahun 2009/ <i>Number of Working Units and Labors by Industry Group in Pesawaran Regency, 2009</i>	167
-----------	---	-----

Tabel 6.2	Banyaknya Industri Menengah/Besar Di Kab.Pesawaran Menurut Jenisnya, Tahun 2009/ <i>Number of Middle/Large Scale Industries in Pesawaran Regency by Type, 2009</i>	168
Tabel 6.3	Perkembangan Industri Kecil Formal Dan Non Formal Menurut Jenisnya Di Kabupaten Pesawaran Tahun 2009/ <i>Growth of Formal and Informal Small Scale Industries by Type in Pesawaran Regency, 2009</i>	170
Tabel 6.4	Penerbitan Tanda Daftar Perusahaan (TDP) Di Kabupaten Pesawaran Per Bulan, Tahun 2009/ <i>Publishing of Company List Proof in Pesawaran Regency per Month, 2009</i>	174
Tabel 6.5	Penerbitan SIUP Menurut Golongan Perusahaan Per Bulan Di Kabupaten Pesawaran, Tahun 2009/ <i>Publishing of SIUP by Company Group per Month in Pesawaran Regency, 2009</i>	174
Tabel 6.6	Perkembangan Koperasi Menurut Jenisnya di Kabupaten Pesawaran Tahun 2005-2009/ <i>Growth of Cooperatives in Pesawaran Regency by Type, 2005-2009</i>	176
Tabel 6.7	Perkembangan Koperasi Unit Desa Di Kabupaten Pesawaran Per Kecamatan, Tahun 2009/ <i>Growth of Village Unit Cooperatives in Pesawaran Regency per District, 2009</i>	177
Tabel 6.8	Perkembangan Non Koperasi Unit Desa Di Kabupaten Pesawaran Per Kecamatan, Tahun 2009/ <i>Growth of Village Unit Non Cooperatives in Pesawaran Regency per District, 2009</i> ...	178

BAB VII PERHUBUNGAN/TRANSPORTATION

7.1. PERHUBUNGAN/TRANSPORTATION

Tabel 7.1	Panjang Jalan Negara, Propinsi, dan Kabupaten Menurut Kondisi dan Kelas Jalan Di Kabupaten Pesawaran Tahun 2009/ <i>The Length of State, Province and Regency Roads by Condition and Road Type in Pesawaran Regency, 2009</i>	181
Tabel 7.2	Jumlah Kendaraan Angkutan Penumpang Umum Berdasarkan Lintasan Trayek Dalam Wilayah Kabupaten Pesawaran, Tahun 2009/ <i>Number of Public Transportation Vehicles by Direction Track in Pesawaran Regency Territorial, 2009</i>	184
Tabel 7.3	Jumlah Kendaraan Bermotor Wajib Uji Dan Numpang Uji Pada Wilayah Kabupaten Pesawaran, Tahun 2009/ <i>Number of Motorized Vehicles Compulsary Tested and Free Rider Tested in Pesawaran Regency Territorial, 2009</i>	184
Tabel 7.4	Jumlah Kendaraan Wajib Uji Menurut Jenis Kendaraan Di Kabupaten Pesawaran Tahun 2009/ <i>Number of Vehicle</i>	

	<i>Compulsary Tested by Vehicle Type in Pesawaran Regency, 2009</i>	186
Tabel 7.5	Banyaknya Kendaraan Wajib Uji Pertama Menurut Jenis Kendaraan Di Kabupaten Pesawaran Tahun 2009/ <i>Number of Vehicles First Compulsary Tested by Vehicle Type in Pesawaran Regency, 2009</i>	187
Tabel 7.6	Banyaknya Mobil Penumpang, Bus, Dan Mobil Barang Di Kabupaten Pesawaran Tahun 2004-2009/ <i>Number of Passenger Cars, Buses and Trucks in Pesawaran Regency, 2004 - 2009</i>	188
Tabel 7.7	Pertelaan Keur Per Bulan Wilayah Gedung Tataan Tahun 2009/ <i>Branch Examined per Month on Gedong Tataan Territory, 2009</i>	189
 BAB VIII KEUANGAN/FINANCE		
Tabel 8.1	Realisasi Anggaran Pendapatan dan Belanja Daerah Kabupaten Pesawaran Tahun 2009/ <i>Regional Expenses and Revenues Budget Realization of Pesawaran Regency, 2009</i>	195
Tabel 8.2	Realisasi Penerimaan dan Tunggakan Pendapatan Daerah Kabupaten Pesawaran Tahun Anggaran 2009 (dalam ribuan rupiah)/ <i>Regional Expenses and Revenues Budget Realization of Pesawaran Regency, 2009</i>	197
Tabel 8.3	Target dan Realisasi Penerimaan Pajak Bumi Dan Bangunan per Kecamatan Di Kabupaten Pesawaran Tahun Anggaran 2009/ <i>Target and Realization of Land Tax Revenues per District in Pesawaran Regency, 2009</i>	199
 BAB IX PRODUK DOMESTIK REGIONAL BRUTO/GROSS REGIONAL DOMESTIC PRODUCT		
Tabel 9.1	Produk Domestik Regional Bruto Kab.Pesawaran Menurut Lapangan Usaha Atas Dasar Harga Yang Berlaku Tahun 2007-2008 (Dalam Juta Rupiah)/ <i>Gross Regional Domestic Product of Pesawaran Regency By Industrial Origin At Current Market Prices 2007-2008 (in Million Rupiahs)</i>	205
Tabel 9.2	Produk Domestik Regional Bruto Kab.Pesawaran Menurut Lapangan Usaha Atas Dasar Harga Konstan 2000 Tahun 2007-2008 (Dalam Juta Rupiah)/ <i>Gross Regional Domestic Product of Pesawaran Regency by Industrial Origin at Constant Market Prices 2007-2008 (in Million Rupiahs)</i>	206

Tabel 9.3	Distribusi Persentase Produk Domestik Regional Bruto Kab. Pesawaran Menurut Lapangan Usaha Atas Dasar Harga Yang Berlaku Tahun 2007-2008 / <i>Percentage Gross Regional Domestic Product of Pesawaran Regency by Industrial Origin at Current Market Prices, 2007-2008</i>	207
Tabel 9.4	Distribusi Persentase Produk Domestik Regional Bruto Kab.Pesawaran Menurut Lapangan Usaha Atas Dasar Harga Konstan 2000 Tahun 2007-2008 / <i>Percentage Gross Regional Domestic Product of Pesawaran Regency by Industrial Origin at Constant Market Prices, 2007-2008</i>	208
Tabel 9.5	Laju Pertumbuhan Produk Domestik Regional Bruto Kab.Pesawaran Menurut Lapangan Usaha Atas Dasar Harga Yang Berlaku Tahun 2007-2008 / <i>Growth Rate of Gross Regional Domestic Product of Pesawaran Regency by Industrial Origin at Current Market Price, 2007-2008</i>	209
Tabel 9.6	Laju Pertumbuhan Produk Domestik Regional Bruto Kab.Pesawaran Menurut Lapangan Usaha Atas Dasar Harga Konstan 2000 Tahun 2007-2008 / <i>Growth Rate of Gross Regional Domestic Product of Pesawaran Regency by Industrial Origin at Constant Market Price, 2007-2008</i>	210
Tabel 9.7	Pendapatan Regional dan Angka-Angka per Kapita Kabupaten Pesawaran Tahun 2007-2008/ <i>Product Agregates and per Capita Regional Income of Pesawaran Regency, 2007-2008</i>	211
Tabel 9.8	Laju Pertumbuhan Pendapatan Regional dan Angka-Angka per Kapita Kabupaten Pesawaran Tahun 2007-2008/ <i>Growth Rate Product Agregates and per Capita Regional Income of Pesawaran Regency, 2007-2008</i>	212
Tabel 9.9	Peran Pertumbuhan Produk Domestik Bruto Kab.Pesawaran Menurut Lapangan Usaha Tahun 2007-2008 / <i>Role of Gross Regional Domestic Product Growth of Pesawaran Regency by Industrial Origin at Current Market Price, 2007-2008</i>	213

DAFTAR GAMBAR/GRAFIK
LIST OF FIGURES/GRAPHICS

Gambar 1	Luas Wilayah Kabupaten Pesawaran Menurut Kecamatan/ <i>Pesawaran Regency Area by District</i>	217
Gambar 2	Jumlah Penduduk Kabupaten Pesawaran Per Kecamatan Tahun 2010/ <i>People Amount of Pesawaran Regency By District, 2010</i>	218
Gambar 3	Produk Domestik Regional Bruto (PDRB) Kabupaten Pesawaran Atas Dasar Harga Berlaku Tahun 2007-2008 / <i>Gross Regional Domestic Product (GRDP) of Pesawaran Regency by Current Price, 2007-2008</i>	219
Gambar 4	Produk Domestik Regional Bruto (PDRB) Kabupaten Pesawaran Atas Dasar Harga Berlaku dan Harga Konstan Tahun 2007-2008 / <i>Gross Regional Domestic Product (GRDP) of Pesawaran Regency by Current and Constant Price, 2007-2008</i>	220

GAMBARAN UMUM

SEJARAH KABUPATEN PESAWARAN

A. TAHUN 1968

Kabupaten Lampung Selatan diusulkan untuk dimekarkan menjadi 3 (tiga) Kabupaten yaitu:

1. Kabupaten Tanggamus dengan Ibukota Kota Agung (telah Eksis pada tahun 1997).
2. Kabupaten Rajabasa dengan Ibukota Kalianda.
3. Kabupaten Pesawaran dengan Ibukota Gedong Tataan.

B. TAHUN 2001, 2004 s.d 2007

1. Tahun 2001

Dengan semangat Reformasi dan semangat Desentralisasi, masyarakat Kabupaten Lampung Selatan dibelahan barat melanjutkan perjuangan para pendahulunya melakukan trobosan guna terwujudnya Kabupaten Pesawaran melalui proses Yuridis Formal yang tertuang dalam Sk. No.021/P3KP/PPK/IV/2001,tentang struktur dan komposisi personalia Panitia Pelaksanaan Persiapan Kabupaten Pesawaran (P3KP).

Hasil kerja yang diperoleh yaitu berupa:

1. Aspirasi Masyarakat, berupa surat dukungan/persetujuan
2. Kajian daerah (kerjasama Pemekaran Kabupaten Lampung Selatan dengan LPM Universitas Lampung)

2. Tahun 2004 s.d 2007

a. Reshuffle Kepengurusan P3KP

Sebagai hasil Rakor ke-5 tanggal, 3 November 2004, telah dilaksanakan reshuffle kepengurusan Panitia Pelaksana Persiapan Pesawaran (P3KP) sebagaimana tertuang dalam SK. No. 01 / Istimewa /10/ P3KP/2004, dan No. 02/ Istimewa/11/2004.

b. Kelengkapan Data Administraasi

Melengkapi kekurangan 8 dari 10 persyaratan administrasi yang diperlukan.

- c. Kegiatan di Daerah
 - Menerima Kunjungan kerja/peninjauan lapangan oleh
 - DPD-RI – PAH I, pada bulan Maret 2007
 - DPR-RI – Komisi II, pada bulan Juni 2007
 - Tim DPOD- Depdagri (Dilanjutkan dengan penanda tangan dalam rangka Pembentukan Kabupaten Pesawaran oleh Bupati Lampung selatan, Karo Tapem Propinsi Lampung dan Tim Teknis DPOD) pada bulan Januari 2007.
 - DPR- RI Komisi II, pada bulan Maret 2007
- d. Kegiatan di Pusat
 - Ekspose/paparan bertempat di ruang KK III Gedung Nusantara DPR RI bersama dengan anggota DPRD dan Pemkab Lampung Selatan dihadapan Timja Pemerintah Dalam Negeri dan Otonomi Daerah, Komisi II DPR RI pada bulan September 2007.
 - Mengikuti rapat pembahasan pemekaran wilayah di Ruang Sidang Utama Depdagri bersama dengan anggota DPRD dan Pemprop Lampung, pada bulan Januari 2007.
 - Menghadiri Penetapan UU Pembentukan Kabupaten Pesawaran dalam sidang Pleno DPR RI pada tanggal 17 Juli 2007.
 - Kegiatan rutin, berkala, maupun insidental lainnya, memataui kegiatan di pusat (Depdagri, DPR-RI termasuk Koordinasi pihak BAKOSURTANAL).
- e. Undang-Undang Republik Indonesia Nomor 33 Tahun 2007 tentang Pembentukan Kabupaten Pesawaran di Propinsi Lampung tanggal 10 Agustus 2007.
- f. Peresmian Kabupaten Pesawaran Propinsi Lampung serta pelantikan **HARIS FADILAH** sebagai Penjabat Bupati Pesawaran oleh Menteri Dalam Negeri pada tanggal 2 November 2007 di Jakarta.

C. TAHUN 2007-2010

1. Periodisasi Pejabat Bupati Kabupaten Pesawaran

- a. Haris Fadillah : 2 November 2007 – 1 November 2008
- b. Djunaidi Djaya : 2 November 2008 – 23 Oktober 2009
- c. Haris Fadillah : 24 Oktober 2009 – 2 Mei 2010
- d. Untung Subroto : 3 Mei 2010 – 19 September 2010

2. Pelaksanaan Pemilukada Kabupaten Pesawaran 2010

Untuk pertama kalinya Kabupaten Pesawaran melaksanakan pemilukada pada tanggal 30 Juni 2010. Pada pemilukada ini terdapat 7 pasangan calon kepala daerah dan wakil kepala daerah, dan diikuti oleh 290.286 Daftar Pemilih Tetap (DPT). Berikut ini

adalah nama dan nomor urut pasangan calon kepala daerah dan wakil kepala daerah beserta partai pengusungnya dan perolehan suara hasil pemilukada Kabupaten Pesawaran.

No.	Nama Pasangan	No. Urut	Partai Pengusung	Perolehan Suara
(1)	(2)	(3)	(4)	(5)
1.	M. Nasir, S.I.Kom dan Hj. Arofah	1	PDIP	56.930 (27,77 %)
2.	Drs. Hi. Dimyadi Roni, MM dan Ir. Hi. Sachrudji, M.P	2	Perseorangan	12.645 (6,17 %)
3.	Badaruddin, S.Ag.,M.Ag dan Yusuf Purba	3	Perseorangan	8.498 (4,17 %)
4.	Pattimura, SE dan Ir.Hi. Johan Sulaiman, MM	4	PKS,GERINDRA, GOLKAR	30.674 (14,96 %)
5.	Hi. Firman Rusli, ST.,MM dan Hi. Badarudin Utih	5	Perseorangan	10.559 (5,15 %)
6.	Aries Sandi Dharma Putra, SH.,MH dan Drs. Musiran	6	Demokrat, PKB, PKPB, PPP dan PBB	62.525 (30,49 %)
7.	Drs. Hi. Sutrisna Yuwono dan Hi. Andhika Wibawa, SE	7	PAN, PDK dan PBR	23.156 (11,29 %)

1. Pelantikan Bupati Pesawaran

Hasil Pemilukada Pesawaran menetapkan pasangan Aries Sandi Dharma Putra, SH., MH dan Drs. Musiran sebagai pemenang pemilukada. Pelantikan bupati dan wakil bupati terpilih dilaksanakan pada tanggal 20 September 2010. Pasangan **Aries Sandi Dharma Putra, SH., MH dan Drs. Musiran** resmi menjadi Bupati dan Wakil Bupati Pesawaran yang pertama dan memimpin Kabupaten Pesawaran hingga sekarang.

GENERAL DESCRIPTION

PESAWARAN REGENCY HISTORY

A. In The Year of 1968

South Lampung Regency proposed to be separated into 3 (three) district, namely:

- 1. Tanggamus Regency with Kota Agung as the capital city (already exist in 1997).*
- 2. Rajabasa Regency with Kalianda as the capital city.*
- 3. Pesawaran Regency with Gedong Tataan as the capital city.*

B. In The Year of 2001, 2004 to 2007

1. In The Year of 2001

With the spirit of Reform and Desentralization, community South Lampung Regency in west section of their predecessors to continue the struggle to make a breakthrough to establishment of Pesawaran Regency through the formal judicial process as stipulated in the SK. No.021/P3KP/PPK/IV/2001, about the structure and composition of implementation of the preparatory committee of Pesawaran Regency Personel (P3KP):

- 1. People's Aspiration, in the form of a letter of support/aprproval*
- 2. Regional research division of the regency of South Lampung cooperate with LPM Lampung University)*

2. In The Year of 2004 to 2007

a. P3KP Management Resuffle

As a result of record – to – five dates November, 3rd 2004 was undertaken as preparation for management of The Executive Committee Pesawaran (P3KP) as contained in SK. No. 01/Istimewa/10/P3KP/2004 and No. 02/Istimewa/11/2004

b. Completeness of administrative data

8 of 10 complete lack the necessary administrative requirements

c. Regional Activities

Received a working visit/field review by:

- DPD RI – PAH I, in March 2007*
- House of Representative RI – Commission II in June 2007.*
- DPOD Team – The Departement In The Country (followed by the signing of the framework of the formation of the district Pesawaran performance by the*

regent South Lampung, Lampung Province Karo Tapem and Technical Team DPOD) in Januari 2007.

- House of Representative RI – Commission II in June 2007.

a. *Activities in the center*

- Exposure at room III KK Nusantara Parliament building together with members of parliament and the government of South Lampung Regency in the country before Timja Government and Regional Autonomy, the commission II of The House of Representatives RI in September 2007.

- Following the discussion meeting on the splitting of the main court room in the land department along with members of Parliament and The Government of Lampung Province in Januari 2007.

- Attending law stipulating the establishment of Pesawaran Regency in the house of Representatives Plenary session on 17 July 2007.

- Routine, periodic or the other incidental, monitoring activities at the center (Departement of Interior, House of Representatives, including the Coordination of the BAKOSURTANAL).

b. *Laws of The Republic of Indonesia Number 33 Year 2007 concerning the establishment of Pesawaran Regency in Lampung Province dated 10 Agustus 2007.*

c. *Inauguration of the Pesawaran Regency in Lampung Province and also the Inauguration of **HARIS FADILAH** as The Regent Government Officer of Pesawaran by the Interior Minister on November, 2nd 2007 in Jakarta.*

A. In The Year of 2007 to 2010

1. Regent Government Officer Periodization

a. *Haris Fadillah* : 2 November 2007 – 1 November 2008

b. *Djunaidi Djaya* : 2 November 2008 – 23 October 2009

c. *Haris Fadillah* : 24 October 2009 – 2 Mei 2010

d. *Untung Subroto* : 3 Mei 2010 – 19 September 2010

2. General Elections Regent Government Officer of Pesawaran Regency in 2010

For the first time, Pesawaran Regency executes the General Elections Regent Government Officer on 30 June 2010. There are 7 couples candidate of the Regent Government Officer of Pesawaran, and followed by 290.286 fixed elector list. The name of couple and number of the Regent Government Officer of Pesawaran also the supporter party and the result of General Elections Regent Government Officer of Pesawaran are as follows.

No.	Name of Couple Candidate	No.	Supporter Party	Result
(1)	(2)	(3)	(4)	(5)
1.	M. Nasir, S.I.Kom and Hj. Arofah	1	PDIP	56.930 (27,77 %)
2.	Drs. Hi. Dimyadi Roni, MM and Ir. Hi. Sachrudji, M.P	2	Independent	12.645 (6,17 %)
3.	Badaruddin, S.Ag.,M.Ag and Yusuf Purba	3	Independent	8.498 (4,17 %)
4.	Pattimura, SE and Ir.Hi. Johan Sulaiman, MM	4	PKS,GERINDR A, GOLKAR	30.674 (14,96 %)
5.	Hi. Firman Rusli, ST.,MM and Hi. Badarudin Utih	5	Independent	10.559 (5,15 %)
6.	Aries Sandi Dharma Putra, SH.,MH and Drs. Musiran	6	Demokrat, PKB, PKPB, PPP and PBB	62.525 (30,49 %)
7.	Drs. Hi. Sutrisna Yuwono and Hi. Andhika Wibawa, SE	7	PAN, PDK and PBR	23.156 (11,29 %)

1. Regent Government Officer of Pesawaran Regency Inauguration

The result of Regent Government Officer Elections decided Aries Sandi Dharma Putra, SH., MH and Drs. Musiran as the winner. Inauguration of Aries Sandi Dharma Putra, SH., MH and Drs. Musiran as the Regent Government Officer and Vice Regent Government officer of Pesawaran Regency was held on 20 September 2010. **Aries Sandi Dharma Putra, SH., MH and Drs. Musiran** legitimates as the first Regent Government Officer and Vice Regent Government officer of Pesawaran Regency and leads Pesawaran Regency until now.

GEOGRAFIS

Kabupaten Pesawaran dibentuk berdasarkan Undang-Undang Nomor 33 Tahun 2007 yang diundangkan pada tanggal 10 Agustus 2007 dan diresmikan menjadi kabupaten pada tanggal 2 Nopember 2007, yang sebelumnya masuk dalam Kabupaten Lampung Selatan.

Secara geografis wilayah Kabupaten Pesawaran terletak pada posisi $5^{\circ}10'$ – $5^{\circ}50'$ Bujur Timur dan antara 105° – $105^{\circ}20'$ Lintang Selatan.

Batas wilayah administrasi Kabupaten Pesawaran adalah sebagai berikut :

Sebelah Utara Tengah	:	berbatasan dengan Kabupaten Lampung
Sebelah Selatan	:	berbatasan dengan Teluk Lampung Kabupaten Tanggamus
Sebelah Barat	:	berbatasan dengan Kabupaten Tanggamus
Sebelah Timur	:	berbatasan dengan Kabupaten Lampung Selatan dan Kota Bandar Lampung

Kabupaten Pesawaran dengan luas wilayah 117.377 hektar memiliki 7 kecamatan dan 133 desa. Topografi wilayah bervariasi antara dataran rendah dan dataran tinggi, yang sebagian merupakan daerah berbukit sampai bergunung dengan ketinggian dari permukaan laut antara 19 sampai dengan 162 meter.

GEOGRAPHICAL

Pesawaran Regency was formed under the laws of number 33 in 2007 and was invited on August, 10th 2007 and was inaugurated into the regency on November, 2nd 2007 which was previously included in the South Lampung Regency.

Geographically, the district lies in the position 5°10' – 5°50' longitude and between south latitude 105° – 105°20' .

Pesawaran Regency administrative boundaries are as follows:

- *North side : Bordering Lampung District Center*
- *The South : Lampung Adjacent to the bay Tanggamus*
- *West side : Bordering Tanggamus Regency*
- *The East : Lampung district bordering Southern and Bandar Lampung*

Pesawaran Regency with an area of 117.377 hectares has seven district and 133 villages. Variated topography of the area between lawlands and highlands in part hilly to mountainsous regions with elevetion from sea level between 19 to 162 meter.

GEOGRAFI

GEOGRAPHY

1



<http://pepsi.com/ps.go.id>

- Keadaan Geografis/*Geographical Notes*

1.1. Keadaan Geografis

Luas Kabupaten Pesawaran secara keseluruhan adalah 117.377 Ha dengan Kecamatan Padang Cermin sebagai kecamatan terluas, yaitu 31.763 Ha. Dari luas keseluruhan Kabupaten Pesawaran tersebut, 13.121 Ha digunakan sebagai lahan sawah, sedangkan sisanya yaitu 104.256 Ha merupakan lahan bukan sawah dan lahan bukan pertanian. Jenis penggunaan lahan sawah yang terbanyak adalah irigasi teknis dengan dua kali penanaman padi dalam setahun. Sedangkan jenis penggunaan lahan bukan sawah yang terbanyak adalah hutan negara.

Kabupaten Pesawaran terdiri atas beberapa pulau. Tiga pulau yang terbesar adalah Pulau Legundi, Pulau Pahawang, dan Pulau Kelagian. Kabupaten Pesawaran juga mempunyai beberapa gunung, yang tertinggi adalah Gunung Pesawaran di Kecamatan Padang Cermin dengan ketinggian 1.604 m. Sungai terpanjang di Kabupaten Pesawaran adalah Way Semah, dengan panjang 54 km dan daerah aliran seluas 135,0 km².

Kabupaten Pesawaran merupakan daratan dengan ketinggian dari permukaan laut yang bervariasi. Di Gedung Tataan sebagai pusat kota, misalnya, mempunyai tinggi 140,5 m dari permukaan laut.

1.1. Geographical Condition

The whole wide of Pesawaran Regency is 117.377 Ha with Padang Cermin District as the most widely district, 31.763 Ha. From the whole wide of Pesawaran Regency, 13.121 Ha used as rice-field, and rest of field, 104.256 Ha is not rice-field and not agricultute field. Type of rice-field that most used is rice-field technical irrigation with two times rice plantation in one year. Type of non rice-field that most is people forest.

Pesawaran Regency consist of some islands. Three biggest islands are Legundi Island, Pahawang Island and Kelagian Island. Pesawaran Regency also has some mountains, the highest is Pesawaran Mountain in Padang Cermin District, with height on 1.604 m. The most length river in Pesawaran Regency is Way Semah, with length 54 km and upper reaches area of river almost 135,0 km².

Pesawaran regency is continent with height from variated level of the sea. On Gedung Tataan as a central city, has height on 140,5 m from level of the sea.

TABEL 1.1/TABLE 1.1
LUAS KABUPATEN PESAWARAN
DIRINCI PER KECAMATAN
Area of Pesawaran Regency by District

Kecamatan <i>District</i>	Luas / Area	
	Km²	Ha
(1)	(2)	(3)
1. Padang Cermin	317.63	31,763
2. Punduh Pidada	224.19	22,419
3. Kedondong	131.11	13,111
4. Way Lima	99.83	9,983
5. Gedung Tataan	97.06	9,706
6. Negeri Katon	152.69	15,269
7. Tegineneng	151.26	15,126
Jumlah/Total	1,173.77	117,377

Sumber : Tata Pemerintahan Kabupaten Pesawaran

Source Regional Government of Pesawaran Regency

TABEL 1.2/TABLE 1.2
LUAS KABUPATEN PESAWARAN
DIRINCI MENURUT PENGGUNAANNYA (DALAM HEKTAR)
Area of Pesawaran Regency By Land Utilization (in Ha)

Jenis Penggunaan Lahan <i>Kind of Land Utilization</i>	Dalam Setahun Ditanami Padi <i>In One Year Be Cultivated By Paddy</i>			Tidak Ditanami Padi <i>Not Be Cultivated By Paddy</i>	Sementara Tdk Diusahakan <i>Not Affording for a while</i>	Jumlah <i>Total</i>
	Tiga Kali/Third Times	Dua Kali/ Twice	Satu Kali/Once			
(1)	(2)	(3)	(4)	(5)	(6)	(7)
I. LAHAN SAWAH/Wetland	1,112	10,619	1,310	80	0	13,121
1. Irigasi Teknis <i>Technical Irrigation</i>	1,112	2,127	-	80	-	3,319
2. Irigasi Setengah Teknis <i>Semi-Technical Irrigation</i>	-	2,771	-	-	-	2,771
3. Irigasi Sederhana <i>Low Technical Irrigation</i>	-	550	-	-	-	550
4. Irigasi Desa/Non PU <i>Village Irrigation</i>	-	2,357	-	-	-	2,357
5. Tadah Hujan <i>Dependent on Rain</i>	-	2,562	1,310	-	-	3,872
6. Pasang Surut <i>Increase and Decrease</i>	-	-	-	-	-	0
7. L e b a k <i>V a l l e y</i>	-	252	-	-	-	252
8. Polder dan Lainnya <i>Polder and Others</i>	-	-	-	-	-	0
II. BUKAN LAHAN SAWAH/Non Wetland						59,414
1. Tegak/Kebun/ <i>Garden</i>						30,382
2. Ladang/Huma/ <i>Field</i>						-
3. Perkebunan/ <i>Estates</i>						13,100
4. Hutan Rakyat/ <i>People Forest</i>						11,677
5. Tambak/ <i>Dyke</i>						637
6. Kolam/Tebat/ <i>Empang/Dam</i>						266
7. Penggembalaan/ <i>Padang Rumput/Grassland</i>						16
8. Sementara Tidak Diusahakan/ <i>Not Affording for a While</i>						80
9. Lain-lain/ <i>Others</i>						3,256
III. LAHAN BUKAN PERTANIAN						44,842
1. Rumah, bangunan dan halaman sekitarnya						7,364
2. Hutan Negara						32,854
3. Rawa-rawa (tidak ditanami)						316
4. Lainnya (jalan, sungai, danau,						4,308
Jumlah/Total	I + II + III					117,377

Sumber : Dinas Pertanian dan Peternakan Kab. Pesawaran

Source Agriculture and Veteriner Service of Pesawaran Regency

TABEL 1.3/TABLE 1.3
NAMA DAN LUAS PULAU-PULAU
DI KABUPATEN PESAWARAN
List of Islands and Area's in Pesawaran Regency

Nama Pulau <i>Name of Island</i>	Luas/Area (Ha)	Lokasi/Kecamatan <i>Location/District</i>
(1)	(2)	(3)
1. Pulau Tangkil/ <i>Tangkil Island</i>	11	Padang Cermin
2. Pulau Tembikil/ <i>Tembikil Island</i>	-	Padang Cermin
3. Pulau Lahu/ <i>Lahu Island</i>	6	Padang Cermin
4. Pulau Tegal/ <i>Tegal Island</i>	98	Padang Cermin
5. Pulau Maitem/ <i>Maitem Island</i>	39	Padang Cermin
6. Pulau Kelagian/ <i>Kelagian Island</i>	435	Padang Cermin
7. Pulau Kelagian Lunik/ <i>Kelagian Lunik Island</i>	-	Padang Cermin
8. Pulau Lelangga Balak/ <i>Lelangga Balak Island</i>	4	Punduh Pidada
9. Pulau Lelangga Lunik/ <i>Lelangga Lunik Island</i>	4	Punduh Pidada
10. Pulau Lok/ <i>Lok Island</i>	11	Punduh Pidada
11. Pulau Lunik/ <i>Lunik Island</i>	2	Punduh Pidada
12. Pulau Tanjung Putus/ <i>Tanjung Putus Island</i>	74	Punduh Pidada
13. Pulau Balak/ <i>Balak Island</i>	32	Punduh Pidada
14. Batu Suluh Balak	-	Punduh Pidada
15. Batu Suluh Lunik	-	Punduh Pidada
16. Batu Bolong	-	Punduh Pidada
17. Batu Dua Balak	-	Punduh Pidada
18. Batu Dua Lunik	-	Punduh Pidada
19. Pulau Pahawang/ <i>Pahawang Island</i>	694	Punduh Pidada
20. Pulau Pahawang Lunik/ <i>Pahawang Lunik Island</i>	11	Punduh Pidada

Bersambung / Continued...

Lanjutan TABEL 1.3 / Continued Table 1.3

Nama Pulau <i>Name of Island</i>	Luas/Area (Ha)	Lokasi/Kecamatan <i>Location/District</i>
(1)	(2)	(3)
21. Pulau Legundi/ <i>Legundi Island</i>	1,742	Punduh Pidada
22. Pulau Legundi Tua/ <i>Legundi Tua Island</i>	50	Punduh Pidada
23. Pulau Pertapaan/ <i>Pertapaan Island</i>	1	Punduh Pidada
24. Pulau Serdang/ <i>Serdang Island</i>	8	Punduh Pidada
25. Pulau Sesorot/ <i>Sesorot Island</i>	33	Punduh Pidada
26. Pulau Sijebi/ <i>Sijebi Island</i>	84	Punduh Pidada
27. Pulau Siuncal/ <i>Siuncal Island</i>	330	Punduh Pidada
28. Pulau Umang-umang/ <i>Umang-umang Island</i>	8	Punduh Pidada
29. Batu Kerbau	-	Punduh Pidada
30. Batu Legundi	-	Punduh Pidada
31. Batu Legundi Balak	-	Punduh Pidada
32. Batu Putih	-	Punduh Pidada
33. Batu Siuncal	-	Punduh Pidada
34. Pulau Gaitan	-	Punduh Pidada
35. Pulau Kepala Siuncal/ <i>Kepala Siuncal Island</i>	4	Punduh Pidada
36. Batu Legongkae	-	Punduh Pidada
37. Batu Legongkae Selatan	-	Punduh Pidada

Sumber : Dinas Perikanan dan Kelautan Kabupaten Pesawaran

Source Marine and Fisheries Service of Pesawaran Regency

TABEL 1.4/TABLE 1.4
NAMA DAN TINGGI GUNUNG
DI KABUPATEN PESAWARAN
List of Mountain and Height's in Pesawaran Regency

Nama Gunung/Pegunungan <i>Name of Mountain/Mountain Range</i>	Tinggi (m) <i>Height</i>	Lokasi/Kecamatan <i>Location/District</i>
(1)	(2)	(3)
1. G. Titi Bunguh/ <i>Titi Bunguh Mountain</i>	1,527	Tegineneng
2. G. Tangkit Ulu Buha/ <i>Tangkit Ulu Buha Mountain</i>	1,526	Tegineneng
3. G. T. Bedah/ <i>T. Bedah Mountain</i>	1,525	Negeri Katon
4. Peg. Way Limus/ <i>Way Limus Mountain Range</i>	1,531	Gedong Tataan
5. G. Tanjung Agung/ <i>Tanjung Agung Mountain</i>	1,602	Way Lima
6. Peg. Rawa Kijing/ <i>Rawa Kijing Mountain Range</i>	1,585	Way Lima
7. G. Kadu Pandak/ <i>Kadu Pandak Mountain</i>	1,603	Kedondong
8. G. Mangris/ <i>Mangris Mountain</i>	1,589	Kedondong
9. Ta. Ulu Panjang/ <i>Ulu Panjang Mountain</i>	500	Padang Cermin
10. Peg. Kawat/ <i>Kawat Mountain Range</i>	1,557	Padang Cermin
11. G. Pesawaran/ <i>Pesawaran Mountain</i>	1,604	Padang Cermin

Bersambung / Continued...

Lanjutan TABEL 1.4 / *Continued Table 1.4*

Nama Gunung/Pegunungan <i>Name of Mountain/Mountain Range</i>	Tinggi (m) <i>Height</i>	Lokasi/Kecamatan <i>Location/District</i>
(1)	(2)	(3)
12. Peg. Sulah/ <i>Sulah Mountain</i>	1,106	Padang Cermin
13. Bt. Umbul Lawi/ <i>Umbul Lawi Mountain</i>	1,564	Padang Cermin
14. Bt. Miwang/ <i>Miwang Mountain</i>	1,563	Padang Cermin
15. G. Dandar/ <i>Dadnar Mountain</i>	1,562	Padang Cermin
16. Peg. Petamusan/ <i>Petamusan Mountain Range</i>	1,584	Padang Cermin
17. G. Batu Putih/ <i>Batu Putih Mountain</i>	1,565	Punduh Pidada
18. Peg. Lihuh Berak/ <i>Lihuh Berak Mountain Range</i>	1,567	Punduh Pidada
19. Peg. Penyambungan/ <i>Penyambungan Mountain Range</i>	1,571	Punduh Pidada

Sumber : Dinas PU Kabupaten Pesawaran

Source Public Work Service of Pesawaran Regency

TABEL 1.5/TABLE 1.5
PANJANG SUNGAI DAN DAERAH ALIRAN TAHUN 2009
Length of Rivers and Catchment Area, 2009

Nama Sungai/Anak Sungai <i>Name of River/Tributary</i>	Panjang (Km) <i>Length</i>	Daerah Aliran (Km ²) <i>Catchment Area</i>
(1)	(2)	(3)
Kec. Padang Cermin		
1. Way Ratai	36	880.0
2. Way Campang	23	138.0
3. Way Sabu	28	428.0
4. Way Selapan	8	48.0
Kec. Punduh Pidada		
1. Way Bawang	21	168.0
2. Way Punduh	28	428.0
3. Way Sanggi	14	310.0
4. Way Pidada	16	128.0
5. Way Batu Raja	7	49.0
Kec. Kedondong		
1. Way Rilau	30	95.0
2. Way Kubu Batu	20	75.0
3. Way Lunik Penengahan	35	145.0
4. Way Lunik Hulu	24	92.0
5. Way Mada	19	76.0
6. Way Kedondong	15	65.0
7. Way Lipang	25	89.0

Bersambung / Continued...

Lanjutan TABEL 1.5/Continued Table 1.5

Nama Sungai/Anak Sungai <i>Name of River/Tributary</i>	Panjang (Km) <i>Length</i>	Daerah Aliran (Km²) <i>Catchment Area</i>
(1)	(2)	(3)
8. Way Mincang	7	49.0
9. Way Kepayang	5	49.0
Kec. Way Lima		
1. Way Padang Ratu	25	89.9
2. Way Awi	9	87.0
3. Way Tabak	25	92.0
4. Way Batu Raja	28	120.0
5. Way Mati	39	87.0
Kec. Gedong Tataan		
1. Way Semah	54	135.0
2. Way Langka	17	85.0
3. Way Bernung	22	110.0
4. Way Layap	13	78.0
Kec. Negeri Katon		
1. Way Sekampung	41	102.5
2. Way Tuba	26	156.0
Kec. Tegineneng		
1. Way Kalimangan	44	110.0

Sumber : Dinas PU Kabupaten Pesawaran

Source : Public Work Service of Pesawaran Regency

TABEL 1.6/TABLE 1.6
TINGGI BEBERAPA DAERAH DARI PERMUKAAN LAUT
TAHUN 2009

Altitude of Areas Above Sea Level, 2009


Nama Kota/Kecamatan <i>Name of City/District</i>	Tinggi Dari Permukaan Laut (m) <i>Altitude Above Sea Level</i>
(1)	(2)
1. Gedung Tataan	Tinggi Titik Atas Ulai Apus 140.5
2. Negeri Katon	Tinggi Titik Atas Negeri Katon 85.0
3. Tegineneng	Tinggi Titik Tertinggi Ulu Buha 145.0
4. Kedondong	Tinggi Titik Atas 155.8
5. Way Lima	Tinggi Titik Atas Gunung Bukit Padang Ratu 700.0
6. Padang Cermin	Tinggi Titik Atas Umbul Lawi 271.5
7. Punduh Pidada	Tinggi Titik Atas Gunung Surian 208.0

Sumber : Badan Pertanahan Nasional (BPN) Kabupaten Pesawaran

Source National Land Board of Pesawaran Regency

PEMERINTAHAN
GOVERNMENT

2



<http://pesawaran.go.id>

- Pemerintahan Daerah/*Regional Government*
- Pertanahan/*Land*

2.1. Pemerintahan Daerah

Kabupaten Pesawaran pada tahun 2009 terbagi dalam 7 kecamatan, 133 desa, dan 788 dusun/lingkungan. Semua desa sudah berstatus definitif.

Pelaksanaan pemerintahan daerah Kabupaten Pesawaran diawasi oleh wakil-wakil rakyat melalui DPRD. Pada tahun 2009, sebagian besar anggota DPRD Kabupaten Pesawaran berasal dari fraksi Partai PDIP dan Partai Demokrat.

DPRD Kabupaten Pesawaran terdiri atas beberapa komisi, yaitu Komisi A (Bidang Pemerintahan), Komisi B (Bidang Perekonomian dan Keuangan), dan Komisi C (Bidang Pembangunan). Jumlah anggota DPRD Kabupaten Pesawaran secara keseluruhan adalah 35 orang.

2.1. Regional Government

Pesawaran in 2009 is divided into 7 districts, 133 villages, and 788 village districts. All villages are already definitive type. Implementation of regional government in Pesawaran is controlled by people representatives via Regional People Representatives Council. In 2009, most of Regional People Representatives Council members in Pesawaran Regency come from fraction of PDIP party and Demokrat party

Regional People Representatives Council of Pesawaran Regency are consist of any commissions, A Commission (Government Division), B Commission (Economy and Financial Division), and C Commission (Development Division). Overall, total members of Regional People Representatives Council in Pesawaran Regency are 35 members.

2.2 Pertanahan

Masalah pertanahan masih menjadi persoalan yang banyak terdapat di masyarakat. Masih rendahnya kesadaran masyarakat untuk membuat sertifikat atas tanah yang dimilikinya terkadang menjadi masalah dikemudian hari. Selama tahun 2009, BPN Kabupaten Pesawaran telah menerbitkan 3 sertifikat, yaitu sertifikat hak milik, HGB dan Hak Pakai sedangkan data sertifikat lain belum dapat ditampilkan oleh BPN kabupaten Pesawaran.

2.1. Land

Problems of land are still to be problematic on society. There are still low consciousness on society to make certificate of land property which will be problems in future. In 2009, Service of National Land in Pesawaran Regency had already published 3 certificates, property Rights Certificates, Building Use Right Certificates and Use Right Certificates. Other certificate can't be shown by Service of National Land in Pesawaran Regency.

TABEL 2.1/TABLE 2.1
NAMA IBU KOTA KECAMATAN DAN BANYAKNYA DESA/
KELURAHAN DI KABUPATEN PESAWARAN TAHUN 2009
Name of Capital District and Number of Village/Rural in Pesawaran Regency, 2009

Kecamatan <i>District</i>	Nama Ibukota <i>Name of Capital</i>	Jumlah Desa/Kelurahan <i>Number of Village/Rural</i>		
		Definitif <i>Definitive</i>	Persiapan <i>Preparation</i>	Kelurahan <i>Rural</i>
(1)	(2)	(3)	(4)	(5)
1. Padang Cermin	Wates Way Rantai	22	-	-
2. Punduh Pidada	Bawang	21	-	-
3. Kedondong	Kedondong	21	-	-
4. Way Lima	Batu Raja	16	-	-
5. Gedung Tataan	Suka Raja	19	-	-
6. Negeri Katon	Negeri Katon	19	-	-
7. Tegineneng	Trimulyo	15	-	-
Jumlah/Total		133	0	0

Sumber : Bagian Tata Pemerintahan Setdakab. Pesawaran

Source Regional Government of Pesawaran Regency

TABEL 2.2/TABLE 2.2
BANYAKNYA DESA/KELURAHAN MENURUT STATUS,
KECAMATAN DAN BANYAKNYA DUSUN/LINGKUNGAN
DI KABUPATEN PESAWARAN TAHUN 2009
Number of Rural/Village By Status, District and Number of Village/Environment
in Pesawaran Regency, 2009

Kecamatan <i>District</i>	Status Desa/Kelurahan <i>Status of Village/Rural</i>			Jumlah Dusun/ Lingkungan <i>Number of Village District</i>
	Definitif <i>Definitive</i>	Persiapan <i>Preparation</i>	Jumlah <i>Total</i>	
	(1)	(2)	(3)	
1. Padang Cermin	22	-	22	151
2. Punduh Pidada	21	-	21	98
3. Kedondong	21	-	21	116
4. Way Lima	16	-	16	103
5. Gedung Tataan	19	-	19	129
6. Negeri Katon	19	-	19	111
7. Tegineneng	15	-	15	80
Jumlah/Total	133	0	133	788

Sumber : Bagian Tata Pemerintahan Setdakab. Pesawaran

Source Regional Government of Pesawaran Regency

TABEL 2.3/TABLE 2.3
BANYAKNYA ANGGOTA DPRD KABUPATEN PESAWARAN
MENURUT JENIS KELAMIN DAN FRAKSI TAHUN 2009

Number of Regional Parliament Members of Pesawaran Regency By Sex and Fraction, 2009

Nama Fraksi <i>Name of Fraction</i>	Laki-laki <i>Male</i>	Perempuan <i>Female</i>	Jumlah <i>Total</i>
(1)	(2)	(3)	(4)
1. Partai Golongan Karya (Golkar)	5	-	5
2. Partai PDI Perjuangan (PDIP)	6	-	6
3. Partai Kebangkitan Bangsa (PKB)	2	1	3
4. Partai Keadilan Sejahtarea (PKS)	2	2	4
5. Partai Amanat Nasional (PAN)	3	-	3
6. Partai Demokrat	4	2	6
7. Partai Karya Peduli Bangsa (PKPB)	2	1	3
8. Partai Persatuan Kebangsaan Bintang Indonesia Raya	5	-	5
Jumlah/Total	29	6	35

Sumber : Sekretariat DPRD Kabupaten Pesawaran

Source Pesawaran Regency Regional Parliament Secretary

TABEL 2.4/TABLE 2.4
BANYAKNYA ANGGOTA DPRD KABUPATEN PESAWARAN
MENURUT JENIS KELAMIN DAN KOMISI
Number of Pesawaran Regency Regional Parliament Members By Sex and Commission

Nama Komisi <i>Name of Commission</i>	Laki-laki <i>Male</i>	Perempuan <i>Female</i>	Jumlah <i>Total</i>
(1)	(2)	(3)	(4)
1. Ketua/Chairman	1	-	1
2. Wakil Ketua/ Vice Chairman	2	-	2
3. Komisi A (Bidang Pemerintahan) <i>Commission A (Government Part)</i>	8	2	10
4. Komisi B (Bidang Perekonomian dan Keuangan) <i>Commission B (Economical and Finance Part)</i>	9	2	11
5. Komisi C (Bidang Pembangunan) Commission C <i>(Development Part)</i>	9	2	11
Jumlah / Total	29	6	35

Sumber : Sekretariat DPRD Kabupaten Pesawaran

Source Pesawaran Regency Regional Parliament Secretary

TABEL 2.5/TABLE 2.5
KOMPOSISI PERSONALIA KOMISI-KOMISI DPRD
KABUPATEN PESAWARAN

Membership Composition of Regional Parliament Commissions of Pesawaran Regency

Nama Komisi/Jabatan <i>Name of Commission/Function</i>	Nama Anggota <i>Name of Member</i>
(1)	(2)
I Ketua/Chairman Wakil Ketua/Vice Chairman	M. Nasir, S.I.Kom 1. Syamsuddin Dahro, S. Sos 2. Areh Sulistyoy, A.Md.K
II <u>Komisi A (Bidang Pemerintahan) /</u> <i>Commission A (Government Part)</i> Ketua/Chairman Wakil Ketua/Vice Chairman Sekretaris/Secretary Anggota/Members	Toto Sumirat, S.H Ir. Johnny Corne Hijriyah Wulandari, S.E 1. Ramadiansyah, S.H 2. Purwanto 3. Suhadi, S.Pd.I 4. Ahyanudin, S.H 5. M. Nurdin, M.S 6. Rudi Agus Sunandar 7. Elta Fitria
III <u>Komisi B (Bidang Perekonomian dan Keuangan) /</u> <i>Commission B (Economical and Finance Part)</i> Ketua/Chairman Wakil Ketua/Vice Chairman Sekretaris/Secretary Anggota/Members	Hj. Tati, S.E Mursalin Masri 1. Umroni, S. Sos 2. Erjuli 3. Supriyadi 4. Ahmad Iswan H. Caya, S.H, M.H 5. Rika Arlini 6. Febi Arisma, S. P.si 7. Suprpto 8. Drs. A. Maula

Bersambung / Continued...

Lanjutan TABEL 2.5/Continued Table 2.5

Nama Komisi/Jabatan <i>Name of Commission/Function</i>	Nama Anggota <i>Name of Member</i>
(1)	(2)
IV <u>Komisi C (Bidang Pembangunan) /</u> <u>Commission C (Development Part)</u>	
Ketua/Chairman	Mustika Bahrum, S.E
Wakil Ketua/Vice Chairman	Firdiyana
Sekretaris/Secretary	Darul Qutni, S.Pd
Anggota/Members	1. Ruli Juwanda
	2. Harto Susanto
	3. Sugeng, S. Pd
	4. Yusak
	5. Devita Shahara
	6. Umroni, A. Md
	7. Okta Sepupu
	8. Eriawan, S.H

Sumber : Sekretariat DPRD Kabupaten Pesawaran

Source Pesawaran Regency Regional Parliament Secretary

TABEL 2.6/TABLE 2.6
REALISASI PENERBITAN SERTIFIKAT HAK-HAK TANAH
DI KABUPATEN PESAWARAN TAHUN 2009
Realization of Land Ownership Certificate Issue in Pesawaran Regency, 2009

B u l a n <i>Month</i>	Hak Milik <i>Proprietary</i>	HGB <i>Building Use Right</i>	Hak Pakai <i>Use Right</i>	HGU <i>Effort Use Right</i>	Hak Pengelolaan <i>Management Right</i>
(1)	(2)	(3)	(4)	(5)	(6)
1. Januari <i>January</i>	7	-	-	-	-
2. Februari <i>February</i>	7	-	-	-	-
3. Maret <i>March</i>	23	-	-	-	-
4. April <i>April</i>	24	-	-	-	-
5. Mei <i>May</i>	11	-	-	-	-
6. Juni <i>June</i>	7	-	-	-	-
7. Juli <i>July</i>	18	-	-	-	-
8. Agustus <i>August</i>	9	-	-	-	-
9. September <i>September</i>	49	-	1	-	-
10. Oktober <i>October</i>	123	-	3	-	-
11. Nopember <i>November</i>	596	7	-	-	-
12. Desember <i>December</i>	327	8	-	-	-
Jumlah/Total	1,201	15	4	0	0

Sumber : Badan Pertanahan Nasional (BPN) Kabupaten Pesawaran

Source National Land Board of Pesawaran Regency

TABEL 2.7/TABLE 2.7
PERALIHAN HAK ATAS TANAH
MENURUT KECAMATAN DI KABUPATEN PESAWARAN
TAHUN 2009

Transition of Land Ownership By District in Pesawaran Regency, 2009

Kecamatan <i>District</i>	Jual Beli <i>Sales</i>	Hibah <i>Gift</i>	Pemisahan <i>Dissociation</i>	Lainnya <i>Others</i>
(1)	(2)	(3)	(4)	(5)
1. Padang Cermin	89	-	149	-
2. Punduh Pidada	4	-	-	-
3. Kedondong	40	-	-	-
4. Way Lima	22	-	-	-
5. Gedung Tataan	95	2	14	-
6. Negeri Katon	76	-	-	-
7. Tegineneng	32	-	-	-
Jumlah/Total	358	2	163	0

Sumber : Badan Pertanahan Nasional (BPN) Kabupaten Pesawaran

Source National Land Board of Pesawaran Regency

TABEL 2.8/TABLE 2.8
ORGANISASI SOSIAL POLITIK (ORSSOPOL) DAN ORGANISASI MASYARAKAT
(ORMAS) KABUPATEN PESAWARAN TAHUN 2009

Nama Orsospol/Ormas	Alamat Sekretariat	Ket.
(1)	(2)	(3)
I Orsospol		
1. Partai Hati Nurani Rakyat	Jl. A. Yani Desa KM 20 Taman Sari Kec. Gd. Tataan Telp. 085269615222	Parpol
2. Partai Karya Peduli Bangsa	Jl. A. Yani No. 57 Sukaraja V Kec. Gd. Tataan Telp. 081379775111	Parpol
3. Partai Pengusaha dan Pekerja Indonesia	Desa Tanjung Kerta Kec. Kedondong	Parpol
4. Partai Peduli Rakyat Nasional	Desa Kubu Batu Kec. Kedondong Telp. 081541178939	Parpol
5. Partai Gerakan Indonesia Raya	Jl. Raya Kedondong No. 180 Desa Gd. Tataan Kec. Gd. Tataan	Parpol
6. Partai Barisan Nasional	Jl. Raya Way Lima No.2 Desa Gd. Dalam Kec. Way Lima	Parpol
7. Partai Keadilan dan Persatuan	Desa Trimulyo Rt 07/04 Kec. Tegineneng	Parpol
8. Partai Keadilan Sejahtera	Jl. A. Yani No. 57 Desa Kutoarjo Kec. Gedong Tataan	Parpol
9. Partai Amanat Nasional	Jl. Terusan Imam Bonjol No. 33 Desa Kurungan Nyawa Kec. Gedong Tataan	Parpol
10. Partai Perjuangan Indonesia Baru	Jl. Way ratai No. 84 Dusun Sungai Dua RT 01/02 Desa Kedondong Kec. Kedondong	Parpol
11. Partai Kedaulatan	Jl. A. Yani KM 19 Desa Bernung Kec. Gedong Tataan	Parpol
12. Partai Persatuan Daerah	Desa Sukadadi Kec. Gedong Tataan	Parpol
13. Partai Kebangkitan Bangsa	Jl. A. Yani No. 4 Desa Gedong Tataan Kec. Gedong Tataan	Parpol
14. Partai Pemuda Indonesia	Jl. Raya Kedondong No. 52 Desa Pampangan Kec. Gedong Tataan	Parpol
15. Partai Nasional Indonesia Marhaenis	Jl. Raya Tanjung Kerta Desa Tanjung Kerta Kec. Kedondong	Parpol

Bersambung / Continued...

Lanjutan TABEL 2.8 /Continued Table 2.8

Nama Orsospol/Ormas	Alamat Sekretariat	Ket.
(1)	(2)	(3)
16. Partai Demokrasi Pembangunan	Jl. Raya Kurungan Nyawa No. 78 Dusun Gd. Dalom Desa Kurungan Nyawa Kec. Gedong Tataan	Parpol
17. Partai Karya Perjuangan	Jl. Pemuda Desa Sukaraja Kec. Gedong Tataan Telp 081379878888	Parpol
18. Partai Matahari Bangsa	Jl. Raya Kurungan Nyawa KM 12 No. 203 RT 01/02 Desa Kurungan Nyawa Kec. Gedong Tataan	Parpol
19. Partai Penegak Demokrasi Indonesia	Jl. Raya Negeri Sakti No. 356 Desa Negeri Sakti Kec. Gd. Tataan	Parpol
20. Partai Republika Nusantara	Jl. Pemuda II No. 8 RT 2 Dusun Sukaraja I Desa Sukaraja Kec. Gedong Tataan Telp (0721) 95038	Parpol
21. Partai Pelopor	Jl. Satria No. 213 Dusun Bagelen I Desa Bagelen Kec. Gedong Tataan Telp. 081541084395	Parpol
22. Partai Golkar	Jl. A. Yani Desa Bernung Kec. Gedong Tataan	Parpol
23. Partai Persatuan Pembangunan	Pasar Baru Kec. Gedong Tataan	Parpol
24. Partai Damai Sejahtera	Jl Raya Wiyono No. 43 Desa Wiyono Kec. Gedong Tataan	Parpol
25. Partai Nasional Benteng Kerakyatan Indonesia	Jl. Raya Negeri Sakti KM 14 Desa Negeri Sakti Kec. Gedong Tataan	Parpol
26. Partai Bulan dan Bintang	Jl. Pasar Minggu No. 60 Desa Gd. Tataan Kec. Gd. Tataan	Parpol
27. Partai Demokrasi Indonesia Perjuangan	Jl. A. Yani No. 1 Desa Wiyono Kec. Gedong Tataan	Parpol
28. Partai Bintang Reformasi	Jl. Raya Kurungan Nyawa Desa Kurungan Nyawa Kec. Gedong Tataan	Parpol
29. Partai Patriot	Jl. Baturaja Desa Gd. Dalom RT 01/01 Kec. Way Lima	Parpol
30. Partai Demokrat	Desa Kebagusan Kec. Gedong Tataan	Parpol
31. Partai Indonesia Sejahtera	Jl. Sultan Sakti No. 1 RT 01/01 Desa Gedung Gumanti Kec. Tegineneng	Parpol

Bersambung / Continued...

Lanjutan TABEL 2.8 /Continued Table 2.8

Nama Orsospol/Ormas	Alamat Sekretariat	Ket.
(1)	(2)	(3)
32. Partai Kebangkitan Ulama Indonesia	Desa Gedong Tataan Kec. Gedong Tataan	Parpol
33. Partai Merdeka	Desa Padang Ratu Kec. Gedong Tataan	Parpol
34. Partai Demokrasi Kebangsaan	Jl. Raya Negeri Sakti N0. 53 Kec. Gedong Tataan Telp. 08117200905	Parpol
35. Partai Kebangkitan Nasional Ulama	Jl. Raya Negeri Sakti Dusun Sinar Negeri Desa Negeri Sakti Kec. Gd. Tataan Telp. 081369954265	Parpol
36. Partai Sarikat Indonesia	Jl. A. Yani No. 25 RT 03/03 Desa Kutoarjo Kec. Gd. Tataan Telp. 0811721922 - 0856669649622	Parpol
II. Ormas		
1. DPD Forum Masyarakat Pubian Peduli Pesawaran (Formappas)	Jl. Raya Negeri Sakti KM. 17 Kec. Gedong Tataan Telp. (0721) 7559551 / 081379789000	Ormas
2. DPD Persatuan Guru Honor Murni (PGHM)	Jl. Sutan Sakti Desa Trimulyo Kec. Tegineneng Telp. 081369204698	Ormas
3. Perhimpunan Masyarakat Gedung Tataan (Permata)	Jl. Branti Raya No. 49 Kec. Gedong Tataan Telp. (0721) 94953 / 081369204698	Ormas
4. DPC Komite Wartawan Reformasi Indonesia (KWRI)	Jl. A. Yani KM. 19 Desa Bernung Kec. Gedong Tataan	Ormas
5. DPD Forum Masyarakat Pesawaran Bersatu (Fompres)	Jl. Way Ratai Perum Sukaraja Darat Lempasing Blok F No. 7 Kec. Padang Cermin Telp. (0721) 7358903	Ormas
6. Penyambung Lidah Rakyat (Genep Dara)	Desa Trimulyo Kec. Tegineneng Telp 081272479145	Ormas
7. Ikatan Pemuda Lampung (IPL)	Jl. Raya Kotajawa Kec. Kedondong Telp 081272479145	Ormas

Bersambung / Continued...

Lanjutan TABEL 2.8 /Continued Table 2.8

Nama Orsospol/Ormas	Alamat Sekretariat	Ket.
(1)	(2)	(3)
8. Asosiasi Pedagang Pasar Seluruh Indonesia (APPSI)	Jl. Raya Pasar Minggu No. 59 Kec. Gedong Tataan Jl. A. Yani No. 1 Desa Sukaraja VII RT.	Ormas
9. DPC Paku Banten	02 Kec. Gedong Tataan Telp. (0721) 94567	Ormas
10. DPC Lembaga Dakwah Islam Indonesia (LDII)	Jl. A. Yani 256 Desa Bagelen Kec. Gedong Tataan	Ormas
11. Persatuan Masyarakat Pesawaran	Jl. Pasar Minggu no. 40 Gd. Tataan Telp. (0721) 94889	Ormas
12. Ikatan Pelajar nahdatul Ulama (IPNU)	Jl. Branti Raya Desa Karang Rejo Kec. Negeri Katon Telp. (0721) 3562044	Ormas
13. Ikatan Pemuda Pasar Minggu (IPPM)	Jl. Raya Pasar Minggu Gd. Tataan Telp. 081279500066	Ormas
14. Team Operasional Penyelamat Aset Negara RI (Topan-RI)	Jl. Raya Simpang Kedondong No. 9 Gd. Tataan Telp. 081279500066	Ormas
15. Gabungan Anak Lampung Indonesia (GALI)	Jl. Raya Negeri Sakti KM. 13 No. 4 Desa Negeri Sakti Kec. Gd. Tataan	Ormas
16. Angkatan Muda Pembaruan Indonesia	Jl. A. Yani Desa Bernung Kec. Gd. Tataan	Ormas
17. DPC Musyawarah Kekeluargaan Gotong Royong	Desa Cimanuk RT 01/01 Kec. Way Lima	Ormas
III. Lembaga Swadaya Masyarakat (LSM)		
1. LSM Peduli Rakyat Tani Indonesia (LSM PRTI)	Jl. Raya Kedondong No. 470 KM. 2 Dusun Suka Marga Kec. Gd. Tataan Telp 081379059361	LSM
2. DPD LSM Masjid Indonesia (LSM MI)	Jl. Raya Negeri Sakti Gg. RPA No. 1 Kec. Gedong Tataan	LSM
3. LSM Pengabdian Putra Daerah Lampung	Jl. A. Yani Simpang Tiga Gedong Tataan kec. Gedong Tataan Telp 081379712229	LSM

Bersambung / Continued...

Lanjutan TABEL 2.8 /Continued Table 2.8

Nama Orsospol/Ormas	Alamat Sekretariat	Ket.
(1)	(2)	(3)
DPD Forum Komunikasi		
4. Badan Pemusyawaratan Desa (FKBPD)	Jl. Pemuda No. 12 Kec. Gedong Tataan	LSM
5. LSM Gabungan Tani dan Nelayan Indonesia (Gatani)	Jl. Satria No. 50 Bagelen I Kec. Gedong Tataan Telp (0721) 94012	LSM
6. LSM Lembaga Kelautan dan Perikanan (LKPI)	Jl. Gilba Jaya No. 99 Desa Taman Sari Kec. Gedong Tataan Telp 085269534381 / 081927908850	LSM
7. LSM Laskar Merah Putih	Jl. Swadaya (SMAN I) No. 692 Desa Gedong Tataan Kec. Gedong Tataan	LSM
LSM Komunitas Pemuda		
8. Pesawaran Kreatif (LSM Komppak)	Jl. Cokro Suwarno Gg. Cendana No. 10 B Desa Sukaraja Kec. Gedong Tataan	LSM
9. DPD Pasukan Elit Inti Rakyat (Petir)	Jl. Branti Raya No. 1 RT 01/01 Desa Kagungan Ratu Kec. Negeri Katon	LSM
10. LSM Lembaga Informasi Negara (LIN-RI)	Jl. Branti Raya Dusun Pasar Minggu Kec. Gedong Tataan Telp. 08287512676	LSM
11. LSM Koalisi Lingkungan Hidup (Koal-LHI)	Jl. A. Yani Gg. Suro Amijoyo RT 01/01 No. 2 Kampung Sawah Desa Kebagusan Kec. Gd. Tataan	LSM
12. LSM Aliansi Rakyat Bersatu (ARB)	Dusun Suka Negeri RT 01/01 Desa Bernung Kec. Gd. Tataan	LSM
13. <i>Indonesian Crisis Centre</i>	Desa Kuto Dalam No. 53 RT 02/01 Kec. Way Lima	LSM
14. Lembaga Pemberantas Korupsi (LPK)	Jl. Setia Karya No. 59 Desa Kebagusan Kec. Gd. Tatan	LSM
Masyarakat Pemantau		
15. Pendidikan dan Pembangunan (MP3)	Jl. Raya R.E. Martadinata KM 7,8 Desa Sukajaya lempasing Kec. Padang Cermin	LSM

Bersambung / Continued...

Lanjutan TABEL 2.8 /Continued Table 2.8

Nama Orsospol/Ormas	Alamat Sekretariat	Ket.
(1)	(2)	(3)
Pemuda Peduli Rakyat 16. Pembangunan dan Ekonomi (Garda P3ER)	Jl. Raya Kedondong Desa Banjar Negeri Kec. Way Lima	LSM
Koalisi Percepatan 17. pemberantasan Korupsi (KPPK)	Jl. Satria No. 12 RT 01/01 Desa Bagelen Kec. Gd. Tataan	LSM
DPK Lembaga Pemantau 18. Penyelenggara Republik Indonesia (DPK-LPPNRI)	Jl. Raya Kedondong No. 1 RT 01/01 Desa Gunung Kec. Kedondong	LSM
IV. Lain-lain		
DPD Paguyuban 1. Meningkatkan Rasa Persaudaraan Insani (Merapi)	Jl. Pramuka No. 26 Sukaraja VII Kec. Gedong Tataan Telp. (0721) 94180	Paguyuban
2. DPC Yayasan Perguruan Al Hikmah	Jl. Raya Batu Raja No. 53 RT. 01/01 Desa Batu Raja Kec. Way Lima Telp. 085279550131	Yayasan

Sumber : Badan Kesbang Linmas Kab. Pesawaran

**PENDUDUK, KELUARGA BERENCANA
DAN TENAGA KERJA**

**POPULATION, FAMILY PLANNING,
AND EMPLOYMENT**

3



<http://pesawat.kemendagri.go.id>

3

PENDUDUK, KELUARGA BERENCANA, DAN TENGA KERJA

Population, Family Planning, and Employee

- Penduduk/*Population*
- Keluarga Berencana/*Family Planning*
- Tenaga Kerja/*Employee*

3.1 Penduduk

Penduduk Kabupaten Pesawaran menurut hasil olah cepat Sensus Penduduk pada tahun 2010 berjumlah 397.294 jiwa yang tercatat pada 98.778 rumah tangga, terdiri dari 204.934 penduduk laki-laki dan 192.360 penduduk perempuan.

3.1 Population

Population of Pesawaran regency by quick count of 2010 population census are 397.294 that noted on 98.778 households, consist of 204.934 males and 192.360 females.

3.2 Keluarga Berencana

Jumlah keluarga pra sejahtera pada tahun 2009 sebesar 45.912 kepala keluarga (KK), sejahtera I sebesar 20.927 KK, sejahtera II sebesar 20.185 KK, sejahtera III sebesar 14.642 KK, dan sejahtera III plus sebesar 1.280 KK.

Program Keluarga Berencana (KB) di Kabupaten Pesawaran pada tahun 2009 dapat dinilai cukup berhasil. Ini dibuktikan dengan meningkatnya jumlah akseptor aktif, yang umumnya memilih suntik sebagai alat untuk kontrasepsi. Jumlah akseptor KB baru di Kabupaten Pesawaran pada tahun 2009 mencapai 23.334 orang

3.2 Family Planning

Total pre welfare family in 2009 are 45.912 families, first welfare, 20.927 families, second welfare, 20.185 families, third welfare, 14.642 families and third welfare plus, 1.280 families.

Family Planning Program in Pesawaran Regency, 2009 has good result. It is proved by ascent of active acceptors which choose injection as contraceptive tools. Total new acceptors of Family Planning in Pesawaran Regency, 2009 are 23.334.

3.1 Tenaga Kerja

Jumlah pencari kerja yang terdaftar tahun 2009 adalah 504 laki-laki dan 793 perempuan. Dan jumlah yang belum ditempatkan sampai dengan tahun ini adalah 1.066 orang untuk laki-laki dan 1.071 untuk perempuan.

3.2 Employee

Number of job seeker that registered in 2009 are 504 males and 1.989 females. Total that no placement yet until this year are 1.066 males and 1.071 females.

Jumlah PNS pada daerah otonom Kabupaten Pesawaran sampai dengan April 2010 sebanyak 4.902 orang. Tingkat pendidikan para PNS yang terbanyak adalah S1 sebanyak 1.826 orang dan yang tertinggi adalah S2 sebanyak 83 orang.

Number of Civil Servant assisting on autonomy region in Pesawaran Regency, until April 2010 are 4.902. Education level of the civil servant most are Graduate with 1.826 peoples and the high education level is Master Graduate with 83 people.

TABEL 3.1.1/TABLE 3.1.1
JUMLAH RUMAH TANGGA DAN PENDUDUK KABUPATEN PESAWARAN
DIRINCI MENURUT JENIS KELAMIN DAN SEX RATIO
TAHUN 2010

Number of Household and Population of Pesawaran Regency By Sex and Sex Ratio, 2010

Kecamatan <i>District</i>	Rumah Tangga <i>Household</i>	Laki-laki <i>Male</i>	Perempuan <i>Female</i>	Jumlah <i>Total</i>	Sex Ratio <i>Sex Ratio</i>
(1)	(2)	(3)	(4)	(5)	(6)
1. Padang Cermin	21,416	45,922	42,135	88,057	108.99
2. Punduh Pidada	6,526	13,650	12,269	25,919	111.26
3. Kedondong	14,011	30,007	27,484	57,491	109.18
4. Way Lima	7,307	15,359	14,384	29,743	106.78
5. Gedung Tataan	20,751	43,386	42,310	85,696	102.54
6. Negeri Katon	15,910	31,157	29,526	60,683	105.52
7. Tegineneng	12,857	25,453	24,252	49,705	104.95
Jumlah/Total	98,778	204,934	192,360	397,294	106.54

Sumber : Badan Pusat Statistik Kabupaten Pesawaran

Source BPS - Statistics of Pesawaran Regency

Keterangan : Data olah cepat Sensus Penduduk 2010

TABEL 3.1.2/TABLE 3.1.2
LAJU PERTUMBUHAN PENDUDUK KABUPATEN PESAWARAN (PERSEN)
PER KECAMATAN TAHUN 2000-2010
Population Growth of Pesawaran Regency Per District, 2000-2010

Kecamatan <i>District</i>	Laju Pertumbuhan Penduduk (%) <i>Population Growth</i>
(1)	(2)
1. Padang Cermin	1.82
2. Punduh Pidada	0.74
3. Kedondong	0.92
4. Way Lima	0.88
5. Gedung Tataan	1.78
6. Negeri Katon	1.06
7. Tegineneng	0.86
Jumlah/Total	1.29

Sumber : Badan Pusat Statistik Kabupaten Pesawaran

Source BPS - Statistics of Pesawaran Regency

Keterangan : Data olah cepat Sensus Penduduk 2010

TABEL 3.1.3/TABLE 3.1.3
BANYAKNYA AKTA YANG DIKELUARKAN OLEH
DINAS KEPENDUDUKAN DAN PENCATATAN SIPIL
KABUPATEN PESAWARAN, TAHUN 2007-2009

*Number of Certificate Issued By Demography, Note of Civil and Social Prosperity Service
of Pesawaran Regency, 2007-2009*

Jenis Akta/Kind of Certificate	2007^{*)}	2008	2009
(1)	(2)	(3)	(4)
1. Akta Kelahiran / <i>Birth Certificate</i>	27,350	907	13,979
2. Akta Perkawinan / <i>Marriage Certificate</i>	285	20	69
3. Akta Perceraian / <i>Divorce Certificate</i>	2	-	-
4. Pengakuan Pengesahan Anak / <i>Adaption Certificate</i>	-	-	-
5. Perubahan/Ganti Nama / <i>Name Change Certificate</i>	-	-	-
6. Akta Kematian / <i>Death Certificate</i>	7	-	-
7. Kutipan Ke II / <i>Second Quotation Certificate</i>	353	-	21
8. Surat Keterangan / <i>Information Certificate</i>	17,700	120	183
9. Legalisir / <i>Legalization</i>	-	145	331
10. S K L	50	-	-
11. Catatan Pinggir / <i>Side Note</i>	-	-	-
12. K T P	65,375	51,438	26,917
13. K K	1,600	12,270	21,700
J u m l a h / T o t a l	112,722	64,900	63,200

Sumber : Dinas Kependudukan dan Catatan Sipil Kab. Pesawaran

Source Demography, and Note of Civil Service of Pesawaran Regency

Keterangan : *) Data masih bergabung dengan Kabupaten Lampung Selatan

TABEL 3.1.4/TABLE 3.1.4
JUMLAH RUMAH TANGGA MISKIN PER DESA
DAN DAFTAR NAMA DESA TERTINGGAL PER KECAMATAN
DI KABUPATEN PESAWARAN TAHUN 2009

Kecamatan	Jml RTM Kecamatan	Nama Desa	Jumlah RTM	Nama Desa Tertinggal TAHUN 2010
(1)	(2)	(3)	(4)	(5)
1. Padang Cermin	11,039	1. Sanggi	382	1. Bunut Serdang
		2. Durian	306	2. Sumber Jaya
		3. Banjaran	614	3. Banjaran
		4. Bunut Serdang	434	4. Hanau Berak
		5. Sumber Jaya	316	5. Paya
		6. Gunung Rejo	753	6. Sidodadi
		7. Wates Way Ratai	739	7. Gebang
		8. Pesawaran Indah	408	8. Sukajaya Lempasing
		9. Bunut	548	9. Gunung Rejo
		10. Way Urang	210	10. Pesawaran Indah
		11. Paya	162	11. Harapan Jaya
		12. Tambangan	145	12. Bunut
		13. Hanau Berak	334	13. Way Urang
		14. Padang Cermin	1,056	14. Tambangan
		15. Gebang	1,169	15. Banjaran
		16. Sidodadi	346	16. Sanggi
		17. Hanura	396	17. Durian
		18. Hurun	984	18. Gayau
		19. Tanjung Agung	475	19. Tanjung Agung
		20. Sukajaya Lempasing	816	
		21. Harapan Jaya	282	
		22. Gayau	164	

Bersambung / Continued.....

Lanjutan TABEL 3.1.4/Continued Table 3.1.4

Kecamatan	Jml RTM Kecamatan	Nama Desa	Jumlah RTM	Nama Desa Tertinggal TAHUN 2010
(1)	(2)	(3)	(4)	(5)
2. Punduh Pidada	4,147	1. Sukamaju	278	1. Suka Jaya Punduh
		2. Bawang	232	2. Maja
		3. Pagar Jaya	216	3. Batu Raja
		4. Pulau Legundi	298	4. Bawang
		5. Sukarame	190	5. Penyandingan
		6. Kota Jawa	113	6. Tajur
		7. Rusaba	103	7. Pekon Ampai
		8. Sukajaya Pedada	88	8. Sukarame
		9. Batu Raja	310	9. Pagar Jaya
		10. Banding Agung	159	10. Suka Maju
		11. Kampung Baru	282	11. Pulau Legundi
		12. Kekatang	98	12. Pulau Pahawang
		13. Pekon Ampai	138	
		14. Kunyaian	62	
		15. Umbul Limus	80	
		16. Tajur	158	
		17. Penyandingan	193	
		18. Maja	437	
		19. Suka Jaya Punduh	210	
		20. Pulau Pahawang	261	
		21. Bangun Rejo	241	

Bersambung / Continued.....

Lanjutan TABEL 3.1.4/Continued Table 3.1.4

Kecamatan	Jml RTM Kecamatan	Nama Desa	Jumlah RTM	Nama Desa Tertinggal TAHUN 2010
(1)	(2)	(3)	(4)	(5)
3. Kedondong	8,572	1. Bayas Jaya	475	1. Penengahan
		2. Padang Cermin	292	2. Kota Jawa
		3. Sukajaya	230	3. Bayas Jaya
		4. Penengahan	409	4. Sukajaya
		5. Tanjung Kerta	311	5. padang Cermin
		6. Kota Jawa	621	6. Way Kepayang
		7. Mada Jaya	360	7. Kertasana
		8. Gunungsari	435	8. Gunung Sugih
		9. Kubu Batu	597	9. Suka Maju
		10. Sukamaju	422	10. Kubu Batu
		11. Way Kepayang	483	11. Gunung Sari
		12. Kedondong	498	12. Pasar Baru
		13. Sinar Harapan	692	13. Tempel Rejo
		14. Tempel Rejo	436	14. Mada Jaya
		15. Pasar Baru	603	15. Sinar Harapan
		16. Kerta Sana	321	16. Teba Jaya
		17. Gunung Sugih	353	17. Babakan Loa
		18. Babakan Loa	375	18. Pesawaran
		19. Pesawaran	292	
		20. Teba Jawa	196	
		21. Tanjung Rejo	171	

Bersambung / Continued.....

Lanjutan TABEL 3.1.4/Continued Table 3.1.4

Kecamatan	Jml RTM Kecamatan	Nama Desa	Jumlah RTM	Nama Desa Tertinggal TAHUN 2010
(1)	(2)	(3)	(4)	(5)
4. Way Lima	5,213	1. Gunung Rejo	283	1. Sidodadi
		2. Cimanuk	355	2. Way Harong
		3. Sukamandi	254	3. Margodadi
		4. Way Harong	803	4. Padang Manis
		5. Margodadi	414	5. Pekondoh
		6. Tanjung Agung	523	6. Pekondoh Gedung
		7. Kota Dalam	187	7. Gedung Dalam
		8. Batu Raja	229	8. Sindang Garut
		9. Sindang Garut	352	9. Batu raja
		10. Sido Dadi	445	10. Gunung Rejo
		11. Gedung Dalam	230	11. Kota Dalam
		12. Pekondoh	218	
		13. Pekondoh Gedung	105	
		14. Banjar Negeri	390	
		15. Padang Manis	184	
		16. Paguyuban	241	
5. Gedong Tataan	8,271	1. Padang Ratu	289	1. Cipadang
		2. Cipadang	780	2. Padang Ratu
		3. Pampangan	254	3. Bogorejo
		4. Way Layap	391	4. Kutoarjo
				5. Way Layap
				6. Karang Anyar

Bersambung / Continued.....

Lanjutan TABEL 3.1.4/Continued Table 3.1.4

Kecamatan	Jml RTM Kecamatan	Nama Desa	Jumlah RTM	Nama Desa Tertinggal TAHUN 2010
(1)	(2)	(3)	(4)	(5)
		5. Sukadadi	471	
		6. Bogorejo	407	
		7. Sukaraja	644	
		8. Gedong Tataan	507	
		9. Kutoarjo	231	
		10. Karang Anyar	322	
		11. Bagelen	593	
		12. Kebagusan	559	
		13. Wiyono	600	
		14. Taman Sari	423	
		15. Bernung	378	
		16. Sungai Langka	465	
		17. Negeri Sakti	409	
		18. Kurungan Nyawa	385	
		19. Suka Banjar	163	
6. Negeri Katon	7,176	1. Purworejo	384	1. Halangan Ratu
		2. Kagungan Ratu	185	2. Lumbi Rejo
		3. Pujo Rahayu	375	3. Negara Saka
		4. Kalirejo	394	4. Sinar Bandung
		5. Tanjung Rejo	614	5. Tanjung rejo

Bersambung / Continued.....

Lanjutan TABEL 3.1.4/Continued Table 3.1.4

Kecamatan	Jml RTM Kecamatan	Nama Desa	Jumlah RTM	Nama Desa Tertinggal TAHUN 2010
(1)	(2)	(3)	(4)	(5)
		6. Negeri Katon	312	
		7. Negarasaka	338	
		8. Pejambon	400	
		9. Halangan Ratu	359	
		10. Trisno Maju	457	
		11. Lumbi Rejo	348	
		12. Rowo Rejo	597	
		13. Sidomulyo	317	
		14. Poncokresno	568	
		15. Tri Rahayu	288	
		16. Sinarbandung	269	
		17. Bangun Sari	288	
		18. Karang Rejo	416	
		19. Negeri Ulangan Jaya	267	
7. Tegineneng	5,971	1. Kresno Widodo	724	1. Sinar Jati
		2. Gedung Gumanti	633	2. Gunung Sugih Baru
		3. Kejadian	187	3. Panca Bakti
		4. Bumi Agung	563	4. Margorejo
		5. Batang Hari Ogan	245	5. Kejadian
		6. Rejo Agung	541	

Bersambung / Continued.....

Lanjutan TABEL 3.1.4/*Continued Table 3.1.4*

Kecamatan	Jml RTM Kecamatan	Nama Desa	Jumlah RTM	Nama Desa Tertinggal TAHUN 2010
(1)	(2)	(3)	(4)	(5)
		7. Kota Agung	383	
		8. Negara Ratu Wates	105	
		9. Gunung Sugih Baru	206	
		10. Margo Mulyo	467	
		11. Tri Mulyo	613	
		12. Sinar Jati	287	
		13. Margo Rejo	408	
		14. Gerning	424	
		15. Panca Bakti	185	

Sumber : Badan Pemberdayaan Masyarakat dan Pemerintahan Desa

TABEL 3.2.1/TABLE 3.2.1
BANYAKNYA KELUARGA MENURUT PENTAHAPAN KELUARGA
PER KECAMATAN DI KABUPATEN PESAWARAN
TAHUN 2009

Number of Households According To Family Grade By District in Pesawaran Regency, 2009

Kecamatan <i>District</i>	Keluarga Pra Sejahtera	Keluarga Sejahtera I	Keluarga Sejahtera II	Keluarga Sejahtera III	Keluarga Sejahtera III Plus
(1)	(2)	(3)	(4)	(5)	(6)
1. Padang Cermin	8,385	5,173	5,138	2,021	205
2. Punduh Pidada	3,945	1,272	1,314	392	94
3. Kedondong	7,168	3,691	2,989	1,003	159
4. Way Lima	4,956	1,716	1,499	666	191
5. Gedung Tataan	8,737	3,530	4,443	4,965	416
6. Negeri Katon	7,079	3,255	3,030	2,265	164
7. Tegineneng	5,642	2,290	1,772	3,330	51
Jumlah/Total	45,912	20,927	20,185	14,642	1,280

Sumber : Badan Pemberdayaan Perempuan dan Keluarga Berencana Kab. Pesawaran

Source Women Coordinating Board and National Family Planning of Pesawaran Regency

TABEL 3.2.2/TABLE 3.2.2
BANYAKNYA PASANGAN USIA SUBUR (PUS) DAN
PERKIRAAN PEMENUHAN KEBUTUHAN MASYARAKAT (PPM)
PER KECAMATAN DI KABUPATEN PESAWARAN, TAHUN 2008-2009
Number of Eligible Couple and Estimation of People Need Sufficiency By District
of Pesawaran Regency, 2008-2009

Kecamatan <i>District</i>	Jumlah PUS <i>Eligible Couple</i>		PPM <i>People Need Sufficiency</i>	
	2008	2009	2008	2009
(1)	(2)	(3)	(4)	(5)
1. Padang Cermin	16,230	16,566	11,518	11,674
2. Punduh Pidada	5,360	5,615	3,877	4,302
3. Kedondong	11,442	11,622	7,619	8,705
4. Way Lima	6,692	7,400	4,619	5,448
5. Gedung Tataan	15,317	15,739	10,699	10,774
6. Negeri Katon	11,480	11,359	8,218	8,448
7. Tegineneng	10,683	11,011	7,665	7,683
Jumlah/Total	77,204	79,312	54,215	57,034

Sumber : Badan Pemberdayaan Perempuan dan Keluarga Berencana Kab. Pesawaran
Source Women Coordinating Board and National Family Planning of Pesawaran Regency

TABEL 3.2.3/TABLE 3.2.3
PENCAPAIAN AKSEPTOR KELUARGA BERENCANA (KB) AKTIF
MENURUT ALAT KONTRASEPSI YANG DIGUNAKAN DAN KECAMATAN
DI KABUPATEN PESAWARAN TAHUN 2009

Number of Active Acceptors By Contraceptive Use Per District in Pesawaran Regency, 2009

Kecamatan <i>District</i>	Alat Kontrasepsi / <i>Contraceptive</i>							Jumlah <i>Total</i>
	IUD	MOP	MOW	Implan	Suntik	Pil	Kon- dom	
(1)	(2)	(3)	(4)	(5)	(6)	(7)	(8)	(9)
1. Padang Cermin	777	174	52	1,791	5,087	3,651	144	11,676
2. Punduh Pidada	285	44	20	412	2,243	1,413	187	4,604
3. Kedondong	815	199	44	747	2,808	3,090	65	7,768
4. Way Lima	549	82	23	629	1,977	1,738	123	5,121
5. Gedung Tataan	885	30	142	890	4,550	4,236	40	10,773
6. Negeri Katon	501	79	115	1,436	4,747	1,597	22	8,497
7. Tegineneng	819	113	122	966	2,998	2,635	39	7,692
Jumlah/Total	4,631	721	518	6,871	24,410	18,360	620	56,131

Sumber : Badan Pemberdayaan Perempuan dan Keluarga Berencana Kab. Pesawaran

Source Women Coordinating Board and National Family Planning of Pesawaran Regency

TABEL 3.2.4/TABLE 3.2.4
PENCAPAIAN AKSEPTOR KELUARGA BERENCANA (KB) BARU
PER KECAMATAN MENURUT ALAT KONTRASEPSI YANG DIGUNAKAN
DI KABUPATEN PESAWARAN TAHUN 2009

Number of New Acceptors Per District By Contraceptive Use in Pesawaran Regency, 2009

Kecamatan <i>District</i>	Alat Kontrasepsi / <i>Contraceptive</i>							Jumlah <i>Total</i>
	IUD	MOP	MOW	Implan	Suntik	Pil	Kon- dom	
(1)	(2)	(3)	(4)	(5)	(6)	(7)	(8)	(9)
1. Padang Cermin	46	7	-	384	2,005	1,444	398	4,284
2. Punduh Pidada	160	5	-	124	1,165	853	513	2,820
3. Kedondong	178	-	-	278	982	904	191	2,533
4. Way Lima	71	-	-	150	992	971	461	2,645
5. Gedung Tataan	353	4	-	495	1,517	1,325	1,740	5,434
6. Negeri Katon	48	5	-	273	1,071	592	407	2,396
7. Tegineneng	160	2	-	293	1,766	722	279	3,222
Jumlah/Total	1,016	23	0	1,997	9,498	6,811	3,989	23,334

Sumber : Badan Pemberdayaan Perempuan dan Keluarga Berencana Kab. Pesawaran

Source Women Coordinating Board and National Family Planning of Pesawaran Regency

TABEL 3.2.5/TABLE 3.2.5
REALISASI PESERTA KELUARGA BERENCANA (KB) BARU
MENURUT ALAT KONTRASEPSI YANG DIGUNAKAN
PER BULAN DI KABUPATEN PESAWARAN TAHUN 2009
Realization of New Acceptors By Contraceptive Use Per Month
in Pesawaran Regency, 2009

Bulan <i>Month</i>	Alat Kontrasepsi/ <i>Contraceptive</i>							Jumlah <i>Total</i>
	IUD	MOP	MOW	Implan	Suntik	Pil	Kon- dom	
(1)	(2)	(3)	(4)	(5)	(6)	(7)	(8)	(9)
1. Januari <i>January</i>	13	-	-	105	560	313	7	998
2. Februari <i>February</i>	16	-	-	115	486	264	10	891
3. Maret <i>March</i>	39	-	-	177	718	516	43	1,493
4. April <i>April</i>	94	-	-	203	1,190	710	117	2,314
5. Mei <i>May</i>	82	7	-	213	1,277	712	89	2,380
6. Juni <i>June</i>	143	10	-	224	1,380	1,325	484	3,566
7. Juli <i>July</i>	159	6	-	465	1,348	1,081	367	3,426
8. Agustus <i>August</i>	37	-	-	92	584	485	772	1,970
9. September <i>September</i>	45	-	-	117	456	351	276	1,245
10. Oktober <i>October</i>	39	-	-	60	450	308	1,539	2,396
11. November <i>November</i>	327	-	-	123	536	374	181	1,541
12. Desember <i>December</i>	22	-	-	103	513	372	104	1,114
Jumlah/Total	1,016	23	0	1,997	9,498	6,811	3,989	23,334

Sumber : Badan Pemberdayaan Perempuan dan Keluarga Berencana Kab. Pesawaran
Source Women Coordinating Board and National Family Planning of Pesawaran Regency

TABEL 3.3.1/TABLE 3.3.1
PASAR KERJA YANG TERDAFTAR PADA DINAS TENAGA KERJA
KABUPATEN PESAWARAN PER BULAN MENURUT JENIS KELAMIN
TAHUN 2009

Labour Market Registered at Manpower Service of Pesawaran Regency, 2009

B u l a n <i>M o n t h</i>	Pendaftaran/Register			<i>Total</i>
	Laki-laki <i>Male</i>	Perempuan <i>Female</i>	Jumlah	
(1)	(2)	(3)	(4)	
1. Januari <i>January</i>	9	12		21
2. Februari <i>February</i>	21	43		64
3. Maret <i>March</i>	13	10		23
4. April <i>April</i>	13	8		21
5. Mei <i>May</i>	71	10		81
6. Juni <i>June</i>	8	3		11
7. Juli <i>July</i>	16	16		32
8. Agustus <i>August</i>	17	9		26
9. September <i>September</i>	59	57		116
10. Oktober <i>October</i>	214	203		417
11. Nopember <i>November</i>	28	398		426
12. Desember <i>December</i>	35	24		59
Jumlah/Total	504	793		1,297

Sumber : Dinas Sosial, Tenaga Kerja dan Transmigrasi Kab. Pesawaran

Source Social, Manpower and Transmigration Service of Pesawaran Regency

TABEL 3.3.2/TABLE 3.3.2
PENCARI KERJA DAN PENEMPATANNYA
MENURUT TINGKAT PENDIDIKAN DAN JENIS KELAMIN
DI KABUPATEN PESAWARAN TAHUN 2009

Number of Job Seeker and Placement's By Education Level and Sex in Pesawaran Regency, 2009

Tingkat Pendidikan dan Jenis Kelamin <i>Education Level and Sex</i>	Belum Ditempat- kan Tahun Lalu <i>Placement Yet Last Year</i>	Terdaftar Tahun ini <i>Registered This Year</i>	Ditempat- kan Tahun ini <i>Placement This Year</i>	Dihapus- kan Tahun ini <i>Wiped This Year</i>	Belum Ditempat- kan Tahun ini <i>Placement Yet This Year</i>
(1)	(2)	(3)	(4)	(5)	(6)
1. Tidak Tamat SD					
Laki-laki/Male	-	-	-	-	-
Perempuan/Female	-	-	-	-	-
2. Tamat SD					
Laki-laki/Male	1	3	-	-	4
Perempuan/Female	50	68	67	-	51
3. Tamat SLTP					
Laki-laki/Male	31	14	-	-	45
Perempuan/Female	55	141	129	-	67
4. Tamat SLTA					
Laki-laki/Male	475	353	-	-	828
Perempuan/Female	429	363	159	-	633
5. D1, D2, D3					
Laki-laki/Male	31	72	-	-	103
Perempuan/Female	75	141	-	-	216
6. S 1					
Laki-laki/Male	35	62	11	-	86
Perempuan/Female	33	80	9	-	104
Laki-laki/Male	573	504	11	0	1,066
Perempuan/Female	642	793	364	0	1,071

Sumber : Dinas Sosial, Tenaga Kerja dan Transmigrasi Kab. Pesawaran

Source Social, Manpower and Transmigration Service of Pesawaran Regency

TABEL 3.3.3/TABLE 3.3.3
PENCARI KERJA DAN PENEMPATANNYA
YANG BERPENDIDIKAN SLTA DAN SEDERAJAT
DI KABUPATEN PESAWARAN TAHUN 2009

*Job Seeker and Placement from Senior High School Education Level
in Pesawaran Regency, 2009*

Tingkat Pendidikan dan Jenis Kelamin <i>Education Level and Sex</i>	Belum Ditempat- kan Tahun Lalu <i>Placement Yet Last Year</i>	Terdaftar Tahun ini <i>Registered This Year</i>	Ditempat- kan Tahun ini <i>Placement This Year</i>	Dihapus- kan Tahun ini <i>Wiped This Year</i>	Belum Ditempat- kan Tahun ini <i>Placement Yet This Year</i>
(1)	(2)	(3)	(4)	(5)	(6)
1. Tamat SMA/SMU					
Laki-laki/Male	338	192	-	-	530
Perempuan/Female	336	278	159	-	455
2. Tamat STM					
Laki-laki/Male	57	73	-	-	130
Perempuan/Female		10	-	-	10
3. Tamat SMEA					
Laki-laki/Male	70	67	-	-	137
Perempuan/Female	73	52	-	-	125
4. Tamat SPG					
Laki-laki/Male	-	1	-	-	1
Perempuan/Female	4	3	-	-	7
5. Tamat SMK					
Laki-laki/Male	-	-	-	-	-
Perempuan/Female	-	1	-	-	1
6. SLTA Lainnya					
Laki-laki/Male	-	1	-	-	1
Perempuan/Female	15	3	-	-	18
Laki-laki/Male	465	334	0	0	799
Perempuan/Female	428	347	159	0	616

Sumber : Dinas Sosial, Tenaga Kerja dan Transmigrasi Kab. Pesawaran

Source Social, Manpower and Transmigration Service of Pesawaran Regency

TABEL 3.3.4/TABLE 3.3.4
BANYAKNYA PEGAWAI NEGERI SIPIL
PADA DAERAH OTONOM KABUPATEN PESAWARAN
MENURUT TINGKAT KEPANGKATAN KEADAAN APRIL 2010
Number of Civil Servants in Pesawaran Regency By Rank Level, April 2010

No.	Tingkat Kepangkatan <i>Rank Level</i>	Jumlah <i>Total</i>
(1)	(2)	(3)
1.	Eselon II a	1
2.	Eselon II b	26
3.	Eselon III a	49
4.	Eselon III b	79
5.	Eselon IV a	350
6.	Eselon IV b	34
7.	Fungsional	3,847
8.	Pelaksana	516
Jumlah/Total		4,902

Sumber : Badan Kepegawaian Daerah Kabupaten Pesawaran

Source Region Personal Board of Pesawaran Regency

TABEL 3.3.5/TABLE 3.3.5
BANYAKNYA PEGAWAI NEGERI SIPIL
PADA DAERAH OTONOM KABUPATEN PESAWARAN
MENURUT JENJANG PENDIDIKAN KEADAAN APRIL 2010
Number of Civil Servants in Pesawaran Regency By Education Level, April 2010

No.	Rentang Usia	Jumlah
(1)	(2)	(3)
1. SD Sederajat		19
2. SLTP Umum		59
3. SLTP Kejuruan		-
4. SLTA Umum		285
5. SLTA Kejuruan		199
6. SLTA Keguruan		330
7. Diploma I		103
8. Diploma II		1,581
9. Diploma III		412
10. Diploma IV		5
11. Sarjana		1,826
12. Akta IV Pendidikan		-
13. Pasca Sarjana		83
14. Spesialis I		-
15. Doktor		-
Jumlah/Total		4,902

Sumber : Badan Kepegawaian Daerah Kabupaten Pesawaran

Source Region Personal Board of Pesawaran Regency

TABEL 3.3.6/TABLE 3.3.6
BANYAKNYA PEGAWAI NEGERI SIPIL
PADA DAERAH OTONOM KABUPATEN PESAWARAN
MENURUT RENTANG USIA KEADAAN APRIL 2010
Number of Civil Servants in Pesawaran Regency By Age Level, April 2010

No.	Rentang Usia	Jumlah
(1)	(2)	(3)
1.	21 - 25 tahun	85
2.	26 - 30 tahun	364
3.	31 - 35 tahun	490
4.	36 - 40 tahun	571
5.	41 - 45 tahun	1,055
6.	46 - 50 tahun	1,233
7.	51 - 55 tahun	720
8.	56 - 58 tahun	209
9.	58 - 60 tahun	175
10.	61 tahun keatas	-
Jumlah/Total		4,902

Sumber : Badan Kepegawaian Daerah Kabupaten Pesawaran

Source Region Personal Board of Pesawaran Regency

TABEL 3.3.7/TABLE 3.3.7
BANYAKNYA PEGAWAI NEGERI SIPIL
PADA DAERAH OTONOM KABUPATEN PESAWARAN
MENURUT AGAMA/KEYAKINAN KEADAAN APRIL 2010
Number of Civil Servants in Pesawaran Regency By Religion, April 2010


No.	Jenis Agama / Keyakinan	Jumlah
(1)	(2)	(3)
1.	Islam	4,751
2.	Protestan	74
3.	Khatolik	66
4.	Budha	8
5.	Hindu	3
Jumlah/Total		4,902

Sumber : Badan Kepegawaian Daerah Kabupaten Pesawaran

Source Region Personal Board of Pesawaran Regency

SOSIAL
SOCIAL

4



<http://p3warama.bps.go.id>

4

SOSIAL

Social

- Pendidikan/*Education*
- Kesehatan/*Healthy*
- Agama/*Religion*

4.1 Pendidikan

Jumlah Taman Kanak-Kanak (TK) di Kabupaten Pesawaran tahun 2009 sebesar 66 sekolah dimana 7 sekolah negeri dan 59 sekolah swasta. Jumlah murid TK sebanyak 2.217 orang dengan jumlah guru sebanyak 244 orang.

Sekolah Dasar (SD) pada tahun 2009 sebesar 305 sekolah, dimana 301 sekolah negeri dan 4 sekolah swasta. Jumlah murid SD sebanyak 50.852 orang, dengan jumlah guru sebanyak 3.902 orang.

Jumlah SLTP di Kabupaten Pesawaran sebanyak 60 (36 SLTP negeri, 24 SLTP swasta), dengan jumlah murid 15.128 orang dan jumlah guru 1.269 orang.

Jumlah SMU sebanyak 14 sekolah (9 SMU negeri dan 5 SMU swasta), dengan jumlah murid 4.053 orang dan jumlah guru 400 orang. Sedangkan jumlah SMK sebanyak 9 (1 SMK negeri, 8 SMK swasta). Jumlah murid sebanyak 1.699 orang, dengan jumlah guru sebanyak 117 orang.

Banyaknya lembaga pendidikan Islam di Kabupaten Pesawaran pada tahun 2009 terinci menjadi 26 RA, 84 Ibtidaiyah, 43 Tsanawiyah, dan 13 Aliyah.

4.1 Education

Total of Kindergarden in Pesawaran regency in 2009 are 66 schools which 7 state schools and 59 private schools. Number of Kindergarden pupils are 2.217, with 244 teachers.

Total of Elementary School in 2009 are 305 schools which 301 state school and 4 private schools. Number of state Elementary School pupils are 50.852, with 3.902 teachers.

Total of Junior High School in Pesawaran Regency are 60 (36 state, 24 private), with 15.128 pupils and 1.269 teachers.

Total of Senior High School are 14 (9 state and 5 private), with 4.053 pupils and 400 teachers. And total of Specialist High School are 9 (1 state, 8 private). Number of pupils are 1.699, with 117 teachers.

And number of Moslem education institutions in Pesawaran Regency 2009 are 26 RA, 84 Islamic Elementary School, 43 Islamic

Junior High School and 13 Islamic Senior High School.

4.1 Kesehatan

Jumlah puskesmas induk 12 buah, dan puskesmas pembantu 35 buah. Jumlah realisasi program imunisasi pada tahun 2009 sebanyak 34.815 untuk bayi dan 8.394 untuk ibu hamil.

4.1 Health

Total main public health center, 12, sub public health center, 35, and dispensary. Realization number of immunization program in 2009 are 34.815 infants and 8.394 pregnant women.

4.2 Agama

Banyaknya sarana peribadatan yang terdapat di Kabupaten Pesawaran untuk mesjid 536 buah, langgar 559 buah, gereja 24 buah, dan kapel 2 buah. Jumlah jemaah haji yang terdaftar di Kabupaten Pesawaran pada tahun 2009 sebanyak 42 orang, terdiri dari 22 laki-laki dan 20 perempuan. Jumlah petugas penerangan agama Islam di Kabupaten Pesawaran tahun 2009 sebanyak 2.033 orang, dengan 2.097 kelompok agama Islam.

4.2 Religion

Number of worship places in Pesawaran Regency are 536 mosques, 559 small houses of worship, 24 Churches, and 2 chapels. Number of Hajj pilgrimages that registered in Pesawaran Regency 2009 are 42, consist of 22 males and 20 females. Number of Moslem information servants in Pesawaran Regency 2009 are 2.033, with 2.097 Moslem groups.

TABEL 4.1.1/TABLE 4.1.1
BANYAKNYA SEKOLAH NEGERI DAN SWASTA
MENURUT TINGKATAN PER KECAMATAN
DI KABUPATEN PESAWARAN TAHUN 2009

Number of State and Private Schools by Level per District in Pesawaran Regency, 2009

Kecamatan <i>District</i>	Negeri/State				Swasta/Private				PT <i>Univer- sity</i>
	TK <i>Kinder garten</i>	SD <i>Elemen tary School</i>	SLTP <i>Junior High School</i>	SLTA <i>Senior High School</i>	TK <i>Kinder garten</i>	SD <i>Elemen tary School</i>	SLTP <i>Junior High School</i>	SLTA <i>Senior High School</i>	
(1)	(2)	(3)	(4)	(5)	(6)	(7)	(8)	(9)	(10)
1. Padang Cermin	1	56	6	2	9	2	3	2	-
2. Punduh Pidada	1	19	7	1	4	1	1	1	-
3. Kedondong	1	46	5	1	4	1	1	-	-
4. Way Lima	1	36	3	1	3	-	-	-	-
5. Gedung Tataan	2	63	5	1	15	-	8	-	-
6. Negeri Katon	1	46	6	1	13	-	4	-	-
7. Tegineneng	-	35	4	2	11	-	7	2	-
Jumlah/Total	7	301	36	9	59	4	24	5	0

Sumber : Dinas Pendidikan Kabupaten Pesawaran

Source Education Service of Pesawaran Regency

TABEL 4.1.2/TABLE 4.1.2
BANYAKNYA SEKOLAH, MURID DAN GURU
TAMAN KANAN-KANAK (TK) NEGERI DAN SWASTA
MENURUT KECAMATAN DI KABUPATEN PESAWARAN TAHUN 2009
Number of State and Private Kindergarden, Pupils and Teachers
by District in Pesawaran Regency, 2009

Kecamatan <i>District</i>	Sekolah/School		Siswa/Pupil		Guru <i>Teacher</i>
	Negeri <i>State</i>	Swasta <i>Private</i>	Negeri <i>State</i>	Swasta <i>Private</i>	
(1)	(2)	(3)	(4)	(5)	(6)
1. Padang Cermin	1	9	20	395	28
2. Punduh Pidada	1	4	14	64	14
3. Kedondong	1	4	16	189	26
4. Way Lima	1	3	18	58	16
5. Gedung Tataan	2	15	26	588	72
6. Negeri Katon	1	13	16	449	51
7. Tegineneng	-	11	-	364	37
Jumlah/Total	7	59	110	2,107	244

Sumber : Dinas Pendidikan Kabupaten Pesawaran
Source Education Service of Pesawaran Regency

TABEL 4.1.3/TABLE 4.1.3
BANYAKNYA SEKOLAH, MURID DAN GURU
SEKOLAH DASAR (SD) NEGERI DAN SWASTA
MENURUT KECAMATAN DI KABUPATEN PESAWARAN TAHUN 2009
Number of State and Private Elementary Schools, Pupils and Teachers
by District in Pesawaran Regency, 2009

Kecamatan <i>District</i>	Sekolah/School		Siswa/Pupil		Guru/Teacher	
	Negeri <i>State</i>	Swasta <i>Private</i>	Negeri <i>State</i>	Swasta <i>Private</i>	Negeri <i>State</i>	Swasta <i>Private</i>
(1)	(2)	(3)	(4)	(5)	(6)	(7)
1. Padang Cermin	56	2	11,021	187	805	17
2. Punduh Pidada	19	1	3,280	365	170	12
3. Kedondong	46	1	7,847	146	470	11
4. Way Lima	36	-	4,296	-	384	-
5. Gedung Tataan	63	-	10,668	-	1,108	-
6. Negeri Katon	46	-	7,175	-	512	-
7. Tegineneng	35	-	5,867	-	413	-
Jumlah/Total	301	4	50,154	698	3,862	40

Sumber : Dinas Pendidikan Kabupaten Pesawaran

Source Education Service of Pesawaran Regency

TABEL 4.1.4/TABLE 4.1.4
BANYAKNYA MURID SEKOLAH DASAR NEGERI
MENURUT KELAS, JENIS KELAMIN DAN KECAMATAN
DI KABUPATEN PESAWARAN TAHUN 2009
Number of State Elementary School Pupils by Class, Sex and District
in Pesawaran Regency, 2009

Kecamatan <i>District</i>	Kelas/Class I		Kelas/Class II		Kelas/Class III	
	L/M	P/F	L/M	P/F	L/M	P/F
(1)	(2)	(3)	(4)	(5)	(6)	(7)
1. Padang Cermin	977	1,016	951	989	981	1,012
2. Punduh Pidada	352	365	311	323	328	340
3. Kedondong	712	740	695	722	679	705
4. Way Lima	370	384	348	362	381	396
5. Gedung Tataan	965	1,004	937	974	898	934
6. Negeri Katon	685	712	627	634	569	591
7. Tegineneng	500	520	497	517	499	519
Jumlah/Total	4,561	4,741	4,366	4,521	4,335	4,497

Bersambung / Continued...

Lanjutan TABEL 4.1.4/Continued Table 4.1.4

Kecamatan <i>District</i>	Kelas/Class IV		Kelas/Class V		Kelas/Class VI	
	L/M	P/F	L/M	P/F	L/M	P/F
(1)	(2)	(3)	(4)	(5)	(6)	(7)
1. Padang Cermin	948	985	838	871	804	836
2. Punduh Pidada	284	295	259	269	255	264
3. Kedondong	593	617	633	657	608	632
4. Way Lima	371	385	329	342	308	320
5. Gedung Tataan	874	908	819	851	737	767
6. Negeri Katon	591	615	522	542	533	554
7. Tegineneng	475	493	467	485	439	456
Jumlah/Total	4,136	4,298	3,867	4,017	3,684	3,829

Sumber : Dinas Pendidikan Kabupaten Pesawaran

Source : Education Service of Pesawaran Regency

TABEL 4.1.5/TABLE 4.1.5
BANYAKNYA MURID SEKOLAH DASAR NEGERI
MENURUT TINGKATAN KELAS PER KECAMATAN
DI KABUPATEN PESAWARAN TAHUN 2009

*Number of State Elementary School Pupils by Class Level per District
in Pesawaran Regency, 2009*

Kecamatan <i>District</i>	K e l a s / C l a s s						Jumlah <i>Total</i>
	I	II	III	IV	V	VI	
(1)	(2)	(3)	(4)	(5)	(6)	(7)	(8)
1. Padang Cermin	1,993	1,940	1,993	1,933	1,709	1,640	11,208
2. Punduh Pidada	717	634	668	579	528	519	3,645
3. Kedondong	1,452	1,417	1,384	1,210	1,290	1,240	7,993
4. Way Lima	754	710	777	756	671	628	4,296
5. Gedung Tataan	1,969	1,911	1,832	1,782	1,670	1,504	10,668
6. Negeri Katon	1,397	1,261	1,160	1,206	1,064	1,087	7,175
7. Tegineneng	1,020	1,014	1,018	968	952	895	5,867
Jumlah/Total	9,302	8,887	8,832	8,434	7,884	7,513	50,852

Sumber : Dinas Pendidikan Kabupaten Pesawaran

Source Education Service of Pesawaran Regency

TABEL 4.1.6/TABLE 4.1.6
BANYAKNYA MURID SEKOLAH DASAR NEGERI
MENURUT KELOMPOK UMUR DAN KECAMATAN
DI KABUPATEN PESAWARAN TAHUN 2009

*Number of State Elementary School Pupils by Age Group and District
in Pesawaran Regency, 2009*

Kecamatan <i>District</i>	Kelompok Umur/ <i>Age Group</i>			Jumlah <i>Total</i>
	≤ 6 <i>thn/years</i>	7-12 <i>thn/years</i>	≥ 13 <i>thn/years</i>	
(1)	(2)	(3)	(4)	(5)
1. Padang Cermin	1,569	8,295	1,344	11,208
2. Punduh Pidada	510	2,698	437	3,645
3. Kedondong	1,190	5,844	959	7,993
4. Way Lima	601	3,180	515	4,296
5. Gedung Tataan	1,493	7,895	1,280	10,668
6. Negeri Katon	1,004	5,310	861	7,175
7. Tegineneng	821	4,342	704	5,867
Jumlah/Total	7,188	37,564	6,100	50,852

Sumber : Dinas Pendidikan Kabupaten Pesawaran

Source Education Service of Pesawaran Regency

TABEL 4.1.7/TABLE 4.1.7
BANYAKNYA MURID SEKOLAH DASAR NEGERI
MENURUT PEMELUK AGAMA DAN KECAMATAN
DI KABUPATEN PESAWARAN TAHUN 2009

*Number of Elementary School Pupils by Religion Adherent per District
in Pesawaran Regency, 2009*

Kecamatan <i>District</i>	Agama/Religion					Jumlah <i>Total</i>
	Islam <i>Moslem</i>	Protestan <i>Christian</i>	Katolik <i>Catholic</i>	Hindu <i>Hindu</i>	Budha <i>Budhism</i>	
(1)	(2)	(3)	(4)	(5)	(6)	(7)
1. Padang Cermin	11,142	41	17	2	6	11,208
2. Punduh Pidada	3,645	-	-	-	-	3,645
3. Kedondong	7,993	-	-	-	-	7,993
4. Way Lima	4,296	-	-	-	-	4,296
5. Gedung Tataan	10,630	41	13	-	4	10,688
6. Negeri Katon	6,996	72	29	18	60	7,175
7. Tegineneng	5,725	73	57	2	10	5,867
Jumlah/Total	50,427	227	116	22	80	50,872

Sumber : Dinas Pendidikan Kabupaten Pesawaran

Source Education Service of Pesawaran Regency

TABEL 4.1.8/TABLE 4.1.8
BANYAKNYA MURID SEKOLAH DASAR NEGERI YANG MENGULANG
MENURUT TINGKATAN KELAS DAN KECAMATAN
DI KABUPATEN PESAWARAN TAHUN 2009

*Number of State Elementary School Pupils that Repeating by Class Level and District
in Pesawaran Regency, 2009*

Kecamatan <i>District</i>	K e l a s / C l a s s						Jumlah
	I	II	III	IV	V	VI	<i>Total</i>
(1)	(2)	(3)	(4)	(5)	(6)	(7)	(8)
1. Padang Cermin	1	2	1	-	-	-	4
2. Punduh Pidada	4	4	5	4	4	3	24
3. Kedondong	1	2	1	-	-	-	4
4. Way Lima	3	-	5	3	1	-	12
5. Gedung Tataan	5	6	7	3	4	3	28
6. Negeri Katon	2	1	1	-	-	-	4
7. Tegineneng	3	1	-	1	-	2	7
Jumlah/Total	19	16	20	11	9	8	83

Sumber : Dinas Pendidikan Kabupaten Pesawaran

Source Education Service of Pesawaran Regency

TABEL 4.1.9/TABLE 4.1.9
BANYAKNYA MURID SEKOLAH DASAR NEGERI YANG PUTUS SEKOLAH
MENURUT TINGKATAN KELAS DAN KECAMATAN
DI KABUPATEN PESAWARAN TAHUN 2009

*Number of State Elementary School Drop Out Pupils by Class Level and District
in Pesawaran Regency, 2009*

Kecamatan <i>District</i>	Kelas / <i>Class</i>						Jumlah <i>Total</i>
	I	II	III	IV	V	VI	
(1)	(2)	(3)	(4)	(5)	(6)	(7)	(8)
1. Padang Cermin	5	4	6	7	6	5	33
2. Punduh Pidada	2	2	3	2	2	3	14
3. Kedondong	8	7	9	7	5	8	44
4. Way Lima	5	3	3	5	3	4	23
5. Gedung Tataan	3	2	3	3	3	3	17
6. Negeri Katon	4	2	5	4	5	4	24
7. Tegineneng	2	1	1	2	1	2	9
Jumlah/Total	29	21	30	30	25	29	164

Sumber : Dinas Pendidikan Kabupaten Pesawaran
Source Education Service of Pesawaran Regency

TABEL 4.1.10/TABLE 4.1.10
BANYAKNYA LULUSAN SEKOLAH DASAR
MENURUT KECAMATAN DI KABUPATEN PESAWARAN TAHUN 2009
Number of Elementary School Graduates by District
in Pesawaran Regency, 2009

Kecamatan <i>District</i>	Lulus <i>Graduated</i>	Tidak Lulus <i>Not Graduated</i>	%
(1)	(2)	(3)	(4)
1. Padang Cermin	1,698	-	100.00
2. Punduh Pidada	577	-	100.00
3. Kedondong	1,298	-	100.00
4. Way Lima	686	-	100.00
5. Gedung Tataan	1,546	-	100.00
6. Negeri Katon	1,145	-	100.00
7. Tegineneng	953	-	100.00
Jumlah/Total	7,903	0	100.00

Sumber : Dinas Pendidikan Kabupaten Pesawaran

Source Education Service of Pesawaran Regency

TABEL 4.1.11/TABLE 4.1.11
BANYAKNYA LULUSAN SEKOLAH DASAR NEGERI
MENURUT JENIS KELAMIN DAN KECAMATAN
DI KABUPATEN PESAWARAN TAHUN 2009
Number of State Elementary School Graduates by Sex and District
in Pesawaran Regency, 2009

Kecamatan <i>District</i>	Jenis Kelamin/Sex		
	Laki-laki <i>Male</i>	Perempuan <i>Female</i>	Jumlah <i>Total</i>
(1)	(2)	(3)	(4)
1. Padang Cermin	833	865	1,698
2. Punduh Pidada	281	291	572
3. Kedondong	637	661	1,298
4. Way Lima	337	349	686
5. Gedung Tataan	758	788	1,546
6. Negeri Katon	562	583	1,145
7. Tegineneng	467	486	953
Jumlah/Total	3,875	4,023	7,898

Sumber : Dinas Pendidikan Kabupaten Pesawaran
Source Education Service of Pesawaran Regency

TABEL 4.1.12/TABLE 4.1.12
BANYAKNYA KELAS SEKOLAH DASAR NEGERI
MENURUT TINGKATAN KELAS DAN KECAMATAN
DI KABUPATEN PESAWARAN TAHUN 2009

*Number of State Elementary School Classrooms by Class Level and District
in Pesawaran Regency, 2009*

Kecamatan <i>District</i>	Kelas / <i>Class</i>						Jumlah <i>Total</i>
	I	II	III	IV	V	VI	
(1)	(2)	(3)	(4)	(5)	(6)	(7)	(8)
1. Padang Cermin	1,993	1,940	1,993	1,933	1,709	1,640	11,208
2. Punduh Pidada	717	634	668	579	528	519	3,645
3. Kedondong	1,452	1,417	1,384	1,210	1,290	1,240	7,993
4. Way Lima	754	710	777	756	671	628	4,296
5. Gedung Tataan	1,969	1,911	1,832	1,782	1,670	1,504	10,668
6. Negeri Katon	1,397	1,261	1,160	1,206	1,064	1,087	7,175
7. Tegineneng	1,020	1,014	1,018	968	952	895	5,867
Jumlah/Total	9,302	8,887	8,832	8,434	7,884	7,513	50,852

Sumber : Dinas Pendidikan Kabupaten Pesawaran

Source Education Service of Pesawaran Regency

TABEL 4.1.13/TABLE 4.1.13
BANYAKNYA PENERIMAAN SISWA BARU
MENURUT JENIS KELAMIN DAN KECAMATAN
DI KABUPATEN PESAWARAN TAHUN 2009
Number of New Students Acceptance by Sex and District
in Pesawaran Regency, 2009

Kecamatan <i>District</i>	Dari TK/ <i>From Kindergarten</i>			Dari RT/ <i>From Household</i>			Jumlah <i>Total</i>
	Laki-laki <i>Male</i>	Perempuan <i>Female</i>	Sub Jumlah <i>Sub Total</i>	Laki-laki <i>Male</i>	Perempuan <i>Female</i>	Sub Jumlah <i>Sub Total</i>	
(1)	(2)	(3)	(4)	(5)	(6)	(7)	(8)
1. Padang Cermin	204	211	415	774	804	1,578	1,993
2. Punduh Pidada	38	40	78	314	325	639	717
3. Kedondong	100	105	205	612	635	1,247	1,452
4. Way Lima	36	40	76	333	345	678	754
5. Gedung Tataan	300	314	614	664	691	1,355	1,969
6. Negeri Katon	220	245	465	457	475	932	1,397
7. Tegineneng	174	190	364	322	334	656	1,020
Jumlah/Total	1,072	1,145	2,217	3,476	3,609	7,085	9,302

Sumber : Dinas Pendidikan Kabupaten Pesawaran

Source Education Service of Pesawaran Regency

TABEL 4.1.14/TABLE 4.1.14
BANYAKNYA KEPALA SEKOLAH, PENJAGA SEKOLAH, GURU
SEKOLAH DASAR NEGERI MENURUT JABATAN/PENUGASAN DAN KECAMATAN
DI KABUPATEN PESAWARAN TAHUN 2009
Number of State Elementary Head Masters, School Guards, Teachers
by Function/Assignment and District in Pesawaran Regency, 2009

Kecamatan <i>District</i>	Kepala Sekolah <i>Head Master</i>	Penjaga Sekolah <i>School Guard</i>	Guru/Teacher			Jumlah Guru <i>Total</i>
			Guru Umum <i>General Teacher</i>	Guru Agama <i>Religion</i>	Guru Orkes <i>Health and Sport Teacher</i>	
(1)	(2)	(3)	(4)	(5)	(6)	(7)
1. Padang Cermin	56	56	480	41	42	563
2. Punduh Pidada	19	19	60	18	18	96
3. Kedondong	46	46	228	41	28	297
4. Way Lima	36	36	249	7	29	285
5. Gedung Tataan	63	63	527	58	96	681
6. Negeri Katon	46	46	277	28	29	334
7. Tegineneng	35	35	256	27	19	302
Jumlah/Total	301	301	2,077	220	261	2,558

Sumber : Dinas Pendidikan Kabupaten Pesawaran
Source Education Service of Pesawaran Regency

TABEL 4.1.15/TABLE 4.1.15
BANYAKNYA GURU SEKOLAH DASAR NEGERI
MENURUT PENDIDIKAN TERTINGGI YANG DITAMATKAN
DI KABUPATEN PESAWARAN TAHUN 2009

*Number of State Elementary School Teachers by Graduates Education Level
in Pesawaran Regency, 2009*

Kecamatan <i>District</i>	Pendidikan Tertinggi yang Ditamatkan <i>Graduates Education Level</i>							Jumlah <i>Total</i>
	SLTP <i>Junior High School</i>	SLTP <i>SLTP Keg.</i>	SLA-B <i>SLA-B Keg</i>	D-1 <i>Diploma 1</i>	D-2 <i>Diploma 2</i>	SM/D-3 <i>Diploma 3</i>	S-1 <i>Strata 1</i>	
	(2)	(3)	(4)	(5)	(6)	(7)	(8)	
(1)	(2)	(3)	(4)	(5)	(6)	(7)	(8)	(9)
1. Padang Cermin	-	3	64	8	339	20	129	563
2. Punduh Pidada	-	-	4	-	68	1	23	96
3. Kedondong	-	2	43	-	187	2	63	297
4. Way Lima	-	3	70	10	156	10	36	285
5. Gedung Tataan	-	31	75	8	429	7	131	681
6. Negeri Katon	-	8	70	1	187	2	66	334
7. Tegineneng	-	6	67	1	143	2	83	302
Jumlah/Total	0	53	393	28	1,509	44	531	2,558

Sumber : Dinas Pendidikan Kabupaten Pesawaran

Source : Education Service of Pesawaran Regency

TABEL 4.1.16/TABLE 4.1.16
BANYAKNYA SEKOLAH, MURID DAN GURU
SEKOLAH LANJUTAN TINGKAT PERTAMA (SLTP) NEGERI DAN SWASTA
MENURUT KECAMATAN DI KABUPATEN PESAWARAN TAHUN 2009
Number of State and Private Junior High Schools, Pupils and Teachers
by District in Pesawaran Regency, 2009

Kecamatan <i>District</i>	Sekolah/School		Siswa/Pupil		Guru/Teacher	
	Negeri	Swasta	Negeri	Swasta	Negeri	Swasta
	<i>State</i>	<i>Private</i>	<i>State</i>	<i>Private</i>	<i>State</i>	<i>Private</i>
(1)	(2)	(3)	(4)	(5)	(6)	(7)
1. Padang Cermin	6	3	2,650	674	142	11
2. Punduh Pidada	7	1	1,274	91	238	12
3. Kedondong	5	1	1,685	113	138	15
4. Way Lima	3	-	859	-	97	-
5. Gedung Tataan	5	8	1,855	1,476	258	76
6. Negeri Katon	6	4	1,575	552	87	30
7. Tegineneng	4	7	1,429	895	69	96
Jumlah/Total	36	24	11,327	3,801	1,029	240

Sumber : Dinas Pendidikan Kabupaten Pesawaran

Source Education Service of Pesawaran Regency

TABEL 4.1.17/TABLE 4.1.17
BANYAKNYA KELAS DAN MURID SLTP MENURUT JENIS KELAMIN
TINGKATAN KELAS DAN KECAMATAN
DI KABUPATEN PESAWARAN TAHUN 2009

*Number of Junior High School Classes and Pupils by Sex, Class Level and District
in Pesawaran Regency, 2009*

Kecamatan <i>District</i>	Jumlah Kelas <i>Number of Class</i>	Kelas/Class I		Kelas/Class II		Kelas/Class III		Jumlah Siswa <i>Number of Pupil</i>
		L/M	P/F	L/M	P/F	L/M	P/F	
(1)	(2)	(3)	(4)	(5)	(6)	(7)	(8)	(9)
1. Padang Cermin	74	440	456	426	442	339	414	2,517
2. Punduh Pidada	45	262	272	212	220	196	203	1,365
3. Kedondong	48	289	299	309	321	285	295	1,798
4. Way Lima	28	167	172	131	135	125	129	859
5. Gedung Tataan	98	600	624	549	570	484	503	3,330
6. Negeri Katon	61	389	404	324	337	330	343	2,127
7. Tegineneng	73	382	396	411	426	348	361	2,324
Jumlah/Total	427	2,529	2,623	2,362	2,451	2,107	2,248	14,320

Sumber : Dinas Pendidikan Kabupaten Pesawaran

Source Education Service of Pesawaran Regency

TABEL 4.1.18/TABLE 4.1.18
BANYAKNYA SEKOLAH, SISWA DAN GURU
SEKOLAH MENENGAH UMUM (SMU) NEGERI DAN SWASTA
MENURUT KECAMATAN DI KABUPATEN PESAWARAN TAHUN 2009
Number of State and Private Senior High Schools, Pupils and Teachers
by District in Pesawaran Regency, 2009

Kecamatan <i>District</i>	Sekolah/School		Siswa/Pupil		Guru/Teacher	
	Negeri	Swasta	Negeri	Swasta	Negeri	Swasta
	<i>State</i>	<i>Private</i>	<i>State</i>	<i>Private</i>	<i>State</i>	<i>Private</i>
(1)	(2)	(3)	(4)	(5)	(6)	(7)
1. Padang Cermin	2	2	907	366	38	22
2. Punduh Pidada	1	1	458	109	30	19
3. Kedondong	1	-	611	-	54	-
4. Way Lima	1	-	200	-	33	-
5. Gedung Tataan	1	-	664	-	60	-
6. Negeri Katon	1	-	390	-	56	-
7. Tegineneng	2	2	242	106	66	22
Jumlah/Total	9	5	3,472	581	337	63

Sumber : Dinas Pendidikan Kabupaten Pesawaran

Source Education Service of Pesawaran Regency

TABEL 4.1.19/TABLE 4.1.19
BANYAKNYA KELAS DAN SISWA SEKOLAH MENENGAH UMUM (SMU)
MENURUT JENIS KELAMIN, TINGKATAN KELAS DAN KECAMATAN
DI KABUPATEN PESAWARAN TAHUN 2009
Number of Senior High School Classes and Pupils by Sex, Class Level and District
in Pesawaran Regency, 2009

Kecamatan <i>District</i>	Jumlah Kelas <i>Number of Class</i>	Kelas/Class I		Kelas/Class II		Kelas/Class III		Jumlah Siswa <i>Number of Pupil</i>
		L/M	P/F	L/M	P/F	L/M	P/F	
(1)	(2)	(3)	(4)	(5)	(6)	(7)	(8)	(9)
1. Padang Cermin	37	216	240	213	244	165	195	1,273
2. Punduh Pidada	16	107	85	98	96	102	79	567
3. Kedondong	33	100	124	75	127	77	108	611
4. Way Lima	5	47	39	33	37	30	14	200
5. Gedung Tataan	43	79	121	75	129	116	144	664
6. Negeri Katon	11	61	90	59	77	53	50	390
7. Tegineneng	10	116	115	24	32	24	39	350
Jumlah/Total	155	726	814	577	742	567	629	4,055

Sumber : Dinas Pendidikan Kabupaten Pesawaran

Source Education Service of Pesawaran Regency

TABEL 4.1.20/TABLE 4.1.20
BANYAKNYA SEKOLAH, SISWA DAN GURU
SEKOLAH MENENGAH KEJURUAN (SMK) NEGERI DAN SWASTA
MENURUT KECAMATAN DI KABUPATEN PESAWARAN TAHUN 2009
Number of State and Private Specialist High Schools, Pupils and Teachers
by District in Pesawaran Regency, 2009

Kecamatan <i>District</i>	Sekolah/School		Siswa/Pupil		Guru/Teacher	
	Negeri State	Swasta Private	Negeri State	Swasta Private	Negeri State	Swasta Private
(1)	(2)	(3)	(4)	(5)	(6)	(7)
1. Padang Cermin	1	-	182	-	24	-
2. Punduh Pidada	-	-	-	-	-	-
3. Kedondong	-	3	-	507	-	44
4. Way Lima	-	-	-	-	-	-
5. Gedung Tataan	-	2	-	901	-	49
6. Negeri Katon	-	1	-	32	-	-
7. Tegineneng	-	2	-	77	-	-
Jumlah/Total	1	8	182	1,517	24	93

Sumber : Dinas Pendidikan Kabupaten Pesawaran

Source Education Service of Pesawaran Regency

TABEL 4.1.21/TABLE 4.1.21

**BANYAKNYA KELAS DAN SISWA SEKOLAH MENENGAH KEJURUAN (SMK)
MENURUT JENIS KELAMIN, TINGKATAN KELAS DAN KECAMATAN
DI KABUPATEN PESAWARAN TAHUN 2009**

*Number of Specialist High School Classes and Pupils by Sex, Class Level and District
in Pesawaran Regency, 2009*

Kecamatan <i>District</i>	Jumlah Kelas <i>Number of Class</i>	Kelas/Class I		Kelas/Class II		Kelas/Class III		Jumlah Siswa <i>Number of Pupil</i>
		L/M	P/F	L/M	P/F	L/M	P/F	
(1)	(2)	(3)	(4)	(5)	(6)	(7)	(8)	(9)
1. Padang Cermin	6	52	43	16	8	44	19	182
2. Punduh Pidada	-	-	-	-	-	-	-	0
3. Kedondong	16	97	78	133	53	96	50	507
4. Way Lima	-	-	-	-	-	-	-	0
5. Gedung Tataan	25	88	215	119	201	92	186	901
6. Negeri Katon	1	28	4	-	-	-	-	32
7. Tegineneng	1	12	15	-	-	-	-	27
Jumlah/Total	49	277	355	268	262	232	255	1,649

Sumber : Dinas Pendidikan Kabupaten Pesawaran

Source Education Service of Pesawaran Regency

TABEL 4.1.22/TABLE 4.1.22
BANYAKNYA LEMBAGA PENDIDIKAN AGAMA ISLAM NEGERI DAN SWASTA
MENURUT KECAMATAN DI KABUPATEN PESAWARAN TAHUN 2009

*Number of State and Private Moslem Education Institutions by District
in Pesawaran Regency, 2009*

Kecamatan <i>District</i>	RA	Ibtidaiyah		Tsanawiyah		Aliyah		Pondok
	<i>Islamic</i>	<i>Primary School</i>		<i>Secondary School</i>		<i>Senior High School</i>		Pesantren
	<i>Kinder garten</i>	Negeri	Swasta	Negeri	Swasta	Negeri	Swasta	<i>Islamic School</i>
(1)	(2)	(3)	(4)	(5)	(6)	(7)	(8)	(9)
1. Padang Cermin	7	-	20	-	14	-	6	5
2. Punduh Pidada	2	-	7	-	2	-	-	4
3. Kedondong	4	1	27	1	4	1	2	14
4. Way Lima	1	-	12	1	4	-	1	7
5. Gedung Tataan	1	-	4	-	4	-	1	10
6. Negeri Katon	9	1	4	-	6	-	1	6
7. Tegineneng	2	-	8	-	7	-	1	3
Jumlah/Total	26	2	82	2	41	1	12	49

Sumber : Kantor Departemen Agama Kab. Pesawaran

Source Regional Office of Religion Department of Pesawaran Regency

TABEL 4.1.23/TABLE 4.1.23
BANYAKNYA MURID MADRASAH IBTIDAIYAH NEGERI
MENURUT KELAS DAN KECAMATAN DI KABUPATEN PESAWARAN
TAHUN 2009

*Number of State Islamic Elementary School Pupils by Class and District
in Pesawaran Regency, 2009*

Kecamatan <i>District</i>	Kelas/ <i>Class</i>						Jumlah <i>Total</i>
	I	II	III	IV	V	VI	
(1)	(2)	(3)	(4)	(5)	(6)	(7)	(8)
1. Padang Cermin	-	-	-	-	-	-	0
2. Punduh Pidada	-	-	-	-	-	-	0
3. Kedondong	126	134	87	114	100	76	637
4. Way Lima	-	-	-	-	-	-	0
5. Gedung Tataan	-	-	-	-	-	-	0
6. Negeri Katon	41	33	33	23	27	22	179
7. Tegineneng	-	-	-	-	-	-	0
Jumlah/Total	167	167	120	137	127	98	816

Sumber : Kantor Departemen Agama Kab. Pesawaran

Source Regional Office of Religion Department of Pesawaran Regency

TABEL 4.1.24/TABLE 4.1.24
BANYAKNYA MURID MADRASAH IBTIDAIYAH SWASTA
MENURUT KELAS DAN KECAMATAN DI KABUPATEN PESAWARAN
TAHUN 2009

*Number of Private Islamic Elementary School Pupils by Class and District
in Pesawaran Regency, 2009*

Kecamatan <i>District</i>	K e l a s / C l a s s						Jumlah <i>Total</i>
	I	II	III	IV	V	VI	
(1)	(2)	(3)	(4)	(5)	(6)	(7)	(8)
1. Padang Cermin	435	439	436	384	332	295	2,321
2. Punduh Pidada	205	200	212	198	165	212	1,192
3. Kedondong	623	633	741	667	269	495	3,428
4. Way Lima	194	251	219	199	207	188	1,258
5. Gedung Tataan	102	251	219	144	110	56	882
6. Negeri Katon	120	115	106	110	85	70	606
7. Tegineneng	118	80	85	88	70	64	505
Jumlah/Total	1,797	1,969	2,018	1,790	1,238	1,380	10,192

Sumber : Kantor Departemen Agama Kab. Pesawaran

Source Regional Office of Religion Department of Pesawaran Regency

TABEL 4.1.25/TABLE 4.1.25
BANYAKNYA MURID MADRASAH TSANAWIYAH NEGERI
MENURUT KELAS DAN KECAMATAN DI KABUPATEN PESAWARAN
TAHUN 2009

*Number of State Islamic Junior High School Pupils by Class and District
in Pesawaran Regency, 2009*

Kecamatan <i>District</i>	Kelas / <i>Class</i>			Jumlah <i>Total</i>
	I	II	III	
(1)	(2)	(3)	(4)	(5)
1. Padang Cermin	-	-	-	0
2. Punduh Pidada	-	-	-	0
3. Kedondong	341	293	244	878
4. Way Lima	127	106	96	329
5. Gedung Tataan	-	-	-	0
6. Negeri Katon	-	-	-	0
7. Tegineneng	-	-	-	0
Jumlah/Total	468	399	340	1,207

Sumber : Kantor Departemen Agama Kab. Pesawaran

Source Regional Office of Religion Department of Pesawaran Regency

TABEL 4.1.26/TABLE 4.1.26
BANYAKNYA MURID MADRASAH TSANAWIYAH SWASTA
MENURUT KELAS DAN KECAMATAN DI KABUPATEN PESAWARAN
TAHUN 2009

*Number of Private Islamic Junior High School Pupils by Class and District
in Pesawaran Regency, 2009*

Kecamatan <i>District</i>	Kelas / <i>Class</i>			Jumlah <i>Total</i>
	I	II	III	
(1)	(2)	(3)	(4)	(5)
1. Padang Cermin	504	542	522	1,568
2. Punduh Pidada	96	85	75	256
3. Kedondong	280	291	229	800
4. Way Lima	105	92	100	297
5. Gedung Tataan	290	263	239	792
6. Negeri Katon	215	226	276	717
7. Tegineneng	160	166	188	514
Jumlah/Total	1,650	1,665	1,629	4,944

Sumber : Kantor Departemen Agama Kab. Pesawaran

Source Regional Office of Religion Department of Pesawaran Regency

TABEL 4.1.27/TABLE 4.1.27
BANYAKNYA MURID MADRASAH ALIYAH NEGERI
MENURUT KELAS DAN KECAMATAN DI KABUPATEN PESAWARAN
TAHUN 2009

*Number of State Islamic Senior High School Pupils by Class and District
in Pesawaran Regency, 2009*

Kecamatan <i>District</i>	Kelas / Class			Jumlah <i>Total</i>
	I	II	III	
(1)	(2)	(3)	(4)	(5)
1. Padang Cermin	-	-	-	0
2. Punduh Pidada	-	-	-	0
3. Kedondong	260	209	182	651
4. Way Lima	-	-	-	0
5. Gedung Tataan	-	-	-	0
6. Negeri Katon	-	-	-	0
7. Tegineneng	-	-	-	0
Jumlah/Total	260	209	182	651

Sumber : Kantor Departemen Agama Kab. Pesawaran

Source Regional Office of Religion Department of Pesawaran Regency

TABEL 4.1.28/TABLE 4.1.28
BANYAKNYA MURID MADRASAH ALIYAH SWASTA
MENURUT KELAS DAN KECAMATAN DI KABUPATEN PESAWARAN
TAHUN 2009

*Number of Private Islamic Senior High School Pupils by Class and District
in Pesawaran Regency, 2009*

Kecamatan <i>District</i>	K e l a s / C l a s s			Jumlah <i>Total</i>
	I	II	III	
(1)	(2)	(3)	(4)	(5)
1. Padang Cermin	120	140	97	357
2. Punduh Pidada	-	-	-	0
3. Kedondong	133	128	127	388
4. Way Lima	-	-	-	0
5. Gedung Tataan	56	29	55	140
6. Negeri Katon	-	-	-	0
7. Tegineneng	12	13	29	54
Jumlah/Total	321	310	308	939

Sumber : Kantor Departemen Agama Kab. Pesawaran

Source Regional Office of Religion Department of Pesawaran Regency

TABEL 4.1.29/TABLE 4.1.29
BANYAKNYA GURU MADRASAH NEGERI DAN SWASTA
MENURUT KECAMATAN DI KABUPATEN PESAWARAN
TAHUN 2009

*Number of State and Private Islamic School Teachers by District
in Pesawaran Regency, 2009*

Kecamatan <i>District</i>	Ibtidaiyah		Tsanawiyah		Aliyah		Jumlah <i>Total</i>
	<i>Primary School</i>		<i>Secondary School</i>		<i>Senior High School</i>		
	Negeri <i>State</i>	Swasta <i>Private</i>	Negeri <i>State</i>	Swasta <i>Private</i>	Negeri <i>State</i>	Swasta <i>Private</i>	
(1)	(2)	(3)	(4)	(5)	(6)	(7)	(8)
1. Padang Cermin	-	129	-	119	-	35	283
2. Punduh Pidada	-	33	-	26	-	-	59
3. Kedondong	27	62	33	83	36	52	293
4. Way Lima	-	63	31	41	-	-	135
5. Gedung Tataan	-	33	-	36	-	15	84
6. Negeri Katon	9	25	-	43	-	-	77
7. Tegineneng	-	41	-	71	-	17	129
Jumlah/Total	36	386	64	419	36	119	1,060

Sumber : Kantor Departemen Agama Kab. Pesawaran

Source Regional Office of Religion Department of Pesawaran Regency

TABEL 4.1.30/TABLE 4.1.30
BANYAKNYA GURU AGAMA YANG DITEMPATKAN
MENURUT KECAMATAN DI KABUPATEN PESAWARAN TAHUN 2009
Number of Religion Teachers Placement by District
in Pesawaran Regency, 2009

Kecamatan <i>District</i>	Guru Agama Depag <i>Religion Teacher from Depag</i>			Guru Agama Depdiknas <i>Religion Teacher from Depdiknas</i>		
	SD <i>Elementary School</i>	SLTP <i>Junior High School</i>	SLTA <i>Senior High School</i>	SD <i>Elementary School</i>	SLTP <i>Junior High School</i>	SLTA <i>Senior High School</i>
	(1)	(2)	(3)	(4)	(5)	(6)
1. Padang Cermin	-	-	-	53	2	3
2. Punduh Pidada	-	-	-	19	-	1
3. Kedondong	27	33	36	44	6	3
4. Way Lima	-	31	-	58	3	1
5. Gedung Tataan	-	-	-	70	14	5
6. Negeri Katon	19	-	-	29	-	-
7. Tegineneng	-	-	-	7	1	-
Jumlah/Total	46	64	36	280	26	13

Sumber : Kantor Departemen Agama Kab. Pesawaran

Source Regional Office of Religion Department of Pesawaran Regency

TABEL 4.2.1/TABLE 4.2.1
BANYAKNYA FASILITAS KESEHATAN MENURUT KECAMATAN
DI KABUPATEN PESAWARAN
TAHUN 2009

Number of Health Facilities by District in Pesawaran Regency, 2009

Kecamatan <i>District</i>	Rumah Sakit <i>Hospital</i>	Rumah Bersalin <i>Maternity</i>	Puskesmas Induk <i>Main Public</i>	Puskesmas Pembantu <i>Sub Public Health</i>	Apotek <i>Dispensary</i>	Klinik <i>Clinic</i>	Balai Pengobatan
(1)	(2)	(3)	(4)	(5)	(6)	(7)	(8)
1. Padang Cermin	-	-	3	7	-	-	-
2. Punduh Pidada	-	-	1	3	-	-	1
3. Kedondong	-	-	1	6	-	-	-
4. Way Lima	-	-	1	4	-	-	-
5. Gedung Tataan	-	-	2	6	2	-	7
6. Negeri Katon	-	-	2	4	-	-	3
7. Tegineneng	-	-	2	5	-	-	-
Jumlah/Total	0	0	12	35	2	0	11

Sumber : Dinas Kesehatan Kabupaten Pesawaran

Source : Health Service of Pesawaran Regency

TABEL 4.2.2/TABLE 4.2.2
BANYAKNYA TENAGA KESEHATAN
MENURUT KATEGORI PENDIDIKAN DAN UNIT KERJA
DI KABUPATEN PESAWARAN TAHUN 2009
Number of Health Personnels by Education Category and Working Unit
in Pesawaran Regency, 2009

Kategori Pendidikan <i>Education Category</i>	Dinas Kesehatan <i>Health Service</i>	Puskesmas Public <i>Health Center</i>
(1)	(2)	(3)
1. Dokter	-	-
2. Dokter Umum	3	21
3. Dokter Gigi	1	7
4. APTH/Apoteker	2	3
5. SKM/SKP	12	11
6. Biologi	-	-
7. Akper	-	50
8. Aknes	-	-
9. A P K	-	5
10. Ak. Gizi	2	4
11. A A M	-	-
12. AKFIS	-	-
13. APPRO	-	-
14. AKTEM	1	-
15. PK/PKO	-	-
16. Bidan	1	108
17. SPPH/Sanitasi	-	3
18. SPAG	-	4
19. SPRG	-	11
20. SAA/SMF	-	-
21. G P	-	-
22. Sarjana Administrasi	-	-
23. Sarmud Lainnya	-	-
24. AMRO	-	-
25. Pekarya Kesehatan	-	-
26. SMTA Non Kesehatan	-	-
27. SMTP Non Kesehatan	-	-
28. S D	-	-
29. SMAK	-	-
30. Lain-lain	-	-
Jumlah/Total	22	227

Sumber : Dinas Kesehatan Kabupaten Pesawaran

Source Health Service of Pesawaran Regency

TABEL 4.2.3/TABLE 4.2.3
POLA PENYAKIT PENDERITA RAWAT JALAN
PUSKESMAS KABUPATEN PESAWARAN UNTUK SEMUA GOLONGAN UMUR
TAHUN 2009

*Formation of Disease for Stayed Patients on Public Health Center
in Pesawaran Regency, 2009*

Pola Penyakit <i>Formation of Disease</i>	Jumlah <i>Total</i>	%
(1)	(2)	(3)
1. Infeksi akut lain pada Saluran pernafasan bag.atas	36,082	24.48
2. Penyakit lain Saluran Pernafasan bagian atas	25,341	17.19
3. Gastritis	19,826	13.45
4. Penyakit pada sistem otot dan jaringan pengikat	15,826	10.74
5. Penyakit kulit infeksi	11,644	7.90
6. Darah Tinggi	11,269	7.64
7. Diare	10,018	6.80
8. Penyakit kulit alergi	7,381	5.01
9. Penyakit mata	5,558	3.77
10. Malaria Klinis	-	-
11. A s m a	4,464	3.03
Jumlah/Total	147,409	100.00

Sumber : Dinas Kesehatan Kabupaten Pesawaran

Source Health Service of Pesawaran Regency

TABEL 4.2.4/TABLE 4.2.4
REALISASI PROGRAM IMUNISASI BAYI DAN IBU HAMIL
MENURUT JENIS DAN KECAMATAN
DI KABUPATEN PESAWARAN TAHUN 2009
Realization of Immunization Programmes by Type and District
in Pesawaran Regency, 2009

Kecamatan <i>District</i>	B a y i <i>I n f a n t</i>				Ibu Hamil <i>Pregnant Women</i>	
	BCG	DPT 1	Folio 4	Campak	TT 1	TT 2
(1)	(2)	(3)	(4)	(5)	(6)	(7)
1. Padang Cermin	1,771	1,804	1,194	1,652	936	771
2. Punduh Pidada	491	474	431	456	353	278
3. Kedondong	1,353	1,576	1,499	1,361	1,024	690
4. Way Lima	657	665	664	616	94	73
5. Gedung Tataan	2,061	2,044	2,066	2,025	636	537
6. Negeri Katon	1,348	1,315	1,315	1,336	982	878
7. Tegineneng	1,138	1,213	1,192	1,098	647	495
Jumlah/Total	8,819	9,091	8,361	8,544	4,672	3,722

Sumber : Dinas Kesehatan Kabupaten Pesawaran

Source Health Service of Pesawaran Regency

TABEL 4.2.5/TABLE 4.2.5
REALISASI PROGRAM IMUNISASI BAYI DAN IBU HAMIL (%)
MENURUT JENIS DAN PUSKESMAS
DI KABUPATEN PESAWARAN TAHUN 2009
Realization of Immunization Programmes for Infant and Pregnant Woman (%)
by Type and Public Health Center in Pesawaran Regency, 2009

Puskesmas <i>Public Health Center</i>	Bayi <i>Infant</i>				Ibu Hamil <i>Pregnant Woman</i>	
	BCG	DPT 1	Folio 4	Campak	TT 1	TT 2
(1)	(2)	(3)	(4)	(5)	(6)	(7)
1. Padang Cermin	43	70	72	67	46	45
2. Bunut	131	133	130	121	19	22
3. Hanura	72	74	67	68	35	33
4. Pedada	80	78	71	75	26	15
5. Kedondong	95	111	105	96	75	58
6. Kota Dalam	94	95	95	88	36	31
7. Gedung Tataan	94	92	95	92	0	0
8. Bernung	111	111	111	109	14	20
9. Roworejo	91	87	89	87	10	18
10. Tegineneng	106	108	107	101	16	16
11. Trimulyo	97	109	107	106	23	25
12. Kalirejo	99	99	99	101	44	49

Sumber : Dinas Kesehatan Kabupaten Pesawaran

Source Health Service of Pesawaran Regency

TABEL 4.2.6/TABLE 4.2.6
JUMLAH KUNJUNGAN RAWAT JALAN
MENURUT JENIS DAN PUSKESMAS
DI KABUPATEN PESAWARAN TAHUN 2009
Amount of Not Stayed Visits by Type and Public Health Center
in Pesawaran Regency, 2009

Puskesmas <i>Public Health Center</i>	Rawat Jalan Umum <i>General Stayed</i>	Rawat Jalan Gigi <i>Teeth Stayed</i>	K I A	Jumlah <i>Total</i>
(1)	(2)	(3)	(4)	(5)
1. Padang Cermin	5,989	25	2,137	8,151
2. Bunut	9,989	5	687	10,681
3. Hanura	22,255	199	623	23,077
4. Pidada	9,979	25	459	10,463
5. Kedondong	22,222	52	2,972	25,246
6. Kota Dalam	11,383	47	948	12,378
7. Gedung Tataan	14,812	100	808	15,720
8. Bernung	6,051	312	4,222	10,585
9. Roworejo	5,643	200	1,297	7,140
10. Tegineneng	13,108	291	0	13,399
11. Kalirejo	584	99	710	1,393
Jumlah/Total	122,015	1,355	14,863	136,840

Sumber : Dinas Kesehatan Kabupaten Pesawaran

Source Health Service of Pesawaran Regency

TABEL 4.3.1/TABLE 4.3.1
BANYAKNYA TEMPAT IBADAH
MENURUT JENIS DAN KECAMATAN
DI KABUPATEN PESAWARAN TAHUN 2009

Number of Worship Places by Type and District in Pesawaran Regency, 2009

Kecamatan <i>District</i>	Masjid <i>Mosque</i>	Langgar <i>Small House of Worship</i>	Musholla <i>Small Mosque</i>	Gereja/Church		Kapel <i>Chapel</i>	Pura <i>Temple</i>	Klenteng/ Vihara <i>Conven</i>
				Kristen <i>Christian</i>	Katolik <i>Catholic</i>			
(1)	(2)	(3)	(4)	(5)	(6)	(7)	(8)	(9)
1. Padang Cermin	113	176	7	3	2	0	4	1
2. Punduh Pidada	70	22	2	1	1	0	0	0
3. Kedondong	67	101	17	0	0	2	0	0
4. Way Lima	51	39	16	0	0	0	0	0
5. Gedung Tataan	113	76	11	4	5	0	0	1
6. Negeri Katon	51	84	4	2	1	0	2	3
7. Tegineneng	71	61	6	3	2	0	0	2
Jumlah/Total	536	559	63	13	11	2	6	7

Sumber : Kantor Departemen Agama Kab. Pesawaran

Source Regional Office of Religion Department of Pesawaran Regency

TABEL 4.3.2/TABLE 4.3.2
BANYAKNYA JEMA'AH HAJI
MENURUT JENIS KELAMIN DAN KECAMATAN
DI KABUPATEN PESAWARAN TAHUN 2009
Number of Haji Pilgrimages by Sex and District in Pesawaran Regency, 2009

Kecamatan <i>District</i>	Laki-laki <i>Male</i>	Perempuan <i>Female</i>	Jumlah <i>Total</i>
(1)	(2)	(3)	(4)
1. Padang Cermin	11	7	18
2. Punduh Pidada	4	7	11
3. Kedondong	4	3	7
4. Way Lima	1	1	2
5. Gedung Tataan	2	2	4
6. Negeri Katon	0	0	0
7. Tegineneng	0	0	0
Jumlah/Total	22	20	42

Sumber : Kantor Departemen Agama Kab. Pesaawaran

Source Regional Office of Religion Department of Pesawaran Regency

TABEL 4.3.3/TABLE 4.3.3
BANYAKNYA PETUGAS PENERANGAN AGAMA ISLAM
DI KABUPATEN PESAWARAN PER KECAMATAN
TAHUN 2009

Number of Moslem Information Servants in Pesawaran Regency per District, 2009

Kecamatan <i>District</i>	Penyuluh Agama <i>Religion Instructor</i>	Mubaligh <i>Intermediary</i>	Khatib <i>Mosque Official</i>	Alim Ulama <i>Moslem Canonist</i>
(1)	(2)	(3)	(4)	(5)
1. Padang Cermin	0	40	107	40
2. Punduh Pidada	1	39	214	39
3. Kedondong	1	25	431	25
4. Way Lima	1	10	117	10
5. Gedung Tataan	1	20	569	20
6. Negeri Katon	1	20	103	20
7. Tegineneng	1	29	120	29
8. KANDEPAG	0	0	0	0
Jumlah/Total	6	183	1,661	183

Sumber : Kantor Departemen Agama Kab. Pesaawaran

Source Regional Office of Religion Department of Pesawaran Regency

TABEL 4.3.4/TABLE 4.3.4
BANYAKNYA KELOMPOK KEGIATAN AGAMA ISLAM
MENURUT JENIS DAN KECAMATAN
DI KABUPATEN PESAWARAN TAHUN 2009
Number of Moslem Activity Groups by Type and District
in Pesawaran Regency, 2009

Kecamatan <i>District</i>	Grup Mawala n	Pengajian Anak- anak	Pengajian remaja	PHBI	Majelis Ta'lim	P2A
(1)	(2)	(3)	(4)	(5)	(6)	(7)
1. Padang Cermin	37	76	100	20	85	20
2. Punduh Pidada	15	70	87	15	79	19
3. Kedondong	76	112	67	21	106	21
4. Way Lima	11	70	50	16	28	16
5. Gedung Tataan	38	99	111	20	86	20
6. Negeri Katon	35	82	40	18	44	18
7. Tegineneng	16	76	80	15	67	15
Jumlah/Total	228	585	535	125	495	129

Sumber : Kantor Departemen Agama Kab. Pesawaran

Source Regional Office of Religion Department of Pesawaran Regency

TABEL 4.4.1/TABLE 4.4.1
BANYAKNYA PERKARA YANG DIPUTUS OLEH PENGADILAN AGAMA KALIANDA
MENURUT JENIS PERKARA PER BULAN
TAHUN 2009

Number of Cases Settled from Kalianda Religion Court by Case Type per Month, 2009

Jenis Perkara <i>Case Type</i>	Banyaknya Perkara/Bulan													Jumlah <i>Total</i>
	<i>Number of Cases/Month</i>													
	Jan	Feb	Mar	Apr	Mei	Jun	Jul	Ags	Sep	Okt	Nov	Des		
(1)	(2)	(3)	(4)	(5)	(6)	(7)	(8)	(9)	(10)	(11)	(12)	(13)	(14)	
I. Diterima/ <i>Accepted</i>	14	11	13	9	14	13	16	14	6	18	17	4	149	
II. Dicabut/ <i>Canceled</i>	1	-	-	-	-	-	-	-	-	-	-	1	2	
III. Perkawinan/ <i>Marriage</i>	8	12	4	2	6	3	6	8	2	14	14	11	90	
1. Izin Poligami	-	-	-	-	1	-	-	-	-	-	-	-	1	
2. Pencegahan Perkawinan	-	-	-	-	-	-	-	-	-	-	-	-	-	
3. Penolakan Perkawinan oleh PPN	-	-	-	-	-	-	-	-	-	-	-	-	-	
4. Pembatalan Perkawinan	-	-	-	-	-	-	-	-	-	-	-	-	-	
5. Kelalaian atas kewajiban suami/istri	-	-	-	-	-	-	-	-	-	-	-	-	-	
6. Cerai Talak	1	5	-	1	3	1	2	3	1	2	4	3	26	
7. Cerai Gugat	7	7	4	1	2	2	3	4	1	12	10	8	61	
8. Herta Bersama	-	-	-	-	-	-	-	-	-	-	-	-	-	
9. Penguasaan Anak	-	-	-	-	-	-	-	-	-	-	-	-	-	
10. Nafkah Anak oleh Ibu	-	-	-	-	-	-	-	-	-	-	-	-	-	
11. Hak-hak Bekas Istri	-	-	-	-	-	-	-	-	-	-	-	-	-	
12. Pengesahan Anak	-	-	-	-	-	-	-	-	-	-	-	-	-	
13. Pencabutan Kekuasaan Orang tua	-	-	-	-	-	-	-	-	-	-	-	-	-	
14. Perwalian	-	-	-	-	-	-	-	-	-	-	-	-	-	
15. Pencabutan Kekuasaan Wali	-	-	-	-	-	-	-	-	-	-	-	-	-	
16. Penunjukan orang lain sebagai wali	-	-	-	-	-	-	1	-	-	-	-	-	1	
17. Ganti rugi terhadap wali	-	-	-	-	-	-	-	-	-	-	-	-	-	
18. Asal-usul Anak	-	-	-	-	-	-	-	-	-	-	-	-	-	
19. Penolakan Kawin Campur	-	-	-	-	-	-	-	-	-	-	-	-	-	
20. Isbat Nikah	-	-	-	-	-	-	-	1	-	-	-	-	1	
21. Izin Kawin	-	-	-	-	-	-	-	-	-	-	-	-	-	
22. Dispensasi Kawin	-	-	-	-	-	-	-	-	-	-	-	-	-	
23. Wali Adhol	-	-	-	-	-	-	-	-	-	-	-	-	-	

Bersambung / Continued...

Lanjutan TABEL 4.4.1 / Continued Table 4.4.1

Jenis Perkara Case Type	Banyaknya Perkara/Bulan Number of Cases/Month												Jumlah Total	
	Jan	Feb	Mar	Apr	Mei	Jun	Jul	Ags	Sep	Okt	Nov	Des		
	(1)	(2)	(3)	(4)	(5)	(6)	(7)	(8)	(9)	(10)	(11)	(12)		(13)
IV. Kewarisan/Inheritance	-	-	-	-	-	-	-	1	-	-	-	-	-	1
V. Wasiat/Exhortation	-	-	-	-	-	-	-	-	-	-	-	-	-	-
VI. Hibah/Grant	-	-	-	-	-	-	-	-	-	-	-	-	-	-
VII. Wakaf/Property donated for community use	-	-	-	-	-	-	-	-	-	-	-	-	-	-
VIII. Shodaqoh/Alms	-	-	-	-	-	-	-	-	-	-	-	-	-	-
IX. Lain-lain/Others	-	-	-	-	-	1	-	-	-	-	1	-	-	2
1. Ditolak	-	-	-	-	-	-	-	-	-	-	-	-	-	-
2. Gugur	-	-	-	-	-	1	-	-	-	-	1	-	-	2
3. Dicoret dari Register	-	-	-	-	-	-	-	-	-	-	-	-	-	-
Jumlah/Total	23	23	17	11	20	17	23	22	8	32	32	16	244	

Sumber : Pengadilan Agama Kalianda Kabupaten Lampung Selatan

Source : Kalianda Religion Court, Lampung Selatan Regency

PERTANIAN
AGRICULTURE

5



5

PERTANIAN

Agriculture

- Pertanian Tanaman Pangan/*Food Plant Agriculture*
 - Perkebunan/*Estates*
 - Peternakan/*Cattles*
 - Perikanan/*Fishing*
 - Kehutanan/*Forestry*
-
-

5.1 Pertanian Tanaman Pangan

Besarnya luas panen dan produksi padi di Kabupaten Pesawaran tahun 2009 adalah 27.188 Ha dan 134.707 Ton. Sedangkan untuk tanaman pangan lainnya masing-masing yaitu jagung 19.473 Ha dan 102.396 Ton, ubi kayu 2.829 Ha dan 64.459 Ton, ubi jalar 252 Ha dan 2.472 Ton, kacang tanah 342 Ha dan 454 Ton, kacang hijau 293 Ha dan 289 Ton, serta kacang kedelai 570 Ha dan 664 Ton.

5.1 Food Plant Agriculture

The breadths of harvest and rice plant production in Pesawaran Regency 2009 are 27.188 Ha and 134.707 Tons. And for another food plants are corns 19.473 Ha and 102.396 Tons, cassavas 2.829 Ha and 64.459 Tons, ba'tatas 252 Ha and 2.472 Tons, peanuts 342 Ha and 454 Tons, beans 293 Ha and 289 Tons, and sojabbeans 570 Ha and 664 Tons.

5.2 Perkebunan

Produksi tanaman perkebunan terbesar ada pada komoditi kelapa dalam yaitu 20.044 Ton, dan luas areal terbanyak ada pada komoditi kakao yaitu 14.569 Ha. Sedangkan produktifitas terbesar ada pada komoditi kelapa sawit, yaitu 4.416 Kg/Ha.

5.2 Estates

The most production of estates plant are on Coconut commodity, 20.044 Tons, and most planted area are on Cocoa commodity 14.569 Ha. And the most productivity are on Oil-palm commodity, 4.416 Kg/Ha.

Jumlah populasi ternak besar (sapi, kerbau) dan ternak kecil (kambing, domba, dan babi) pada tahun 2009 adalah 12.877, 3.253, 27.986, 6.241, 499. Jumlah populasi ayam buras adalah 143.763 ekor, ayam ras petelur 16.523 ekor, ayam ras pedaging 132.540 ekor, dan itik 26.774 ekor.

Produksi daging sapi 189,6 ton, kerbau 104,3 ton, kambing 18,5 ton, ayam 401,6 ton, dan babi 25,9 ton pada tahun 2009. Begitu juga dengan produksi telur ayam buras dan ayam ras petelur, yang masing-masing adalah 36,1 Ton dan 160,1 Ton pada tahun 2009.

Total population of big cattles (cow, buffalo) and small cattles (goat, sheep, and pig) in 2009 are 12.877, 3.253, 27.986, 6.241, 499.

Total population of local chicken are 143.763 tails, layer chicken are 16.523 tails, fleshy chicken are 132.540 tails, and ducks are 26.774 tails.

Flesh production of cows are 189,6 tons, buffalos are 104,3 tons, goats are 18,5 tons, chicken are 401,6 tons, and pigs are 25,9 tons in 2009. Likewise, production of local chicken eggs and layer chicken eggs are 36,1 Tons and 160,1 Tons in 2009.

5.4 Perikanan

Jumlah produksi ikan asin pada tahun 2009 sebesar 65-67 Ton dengan jumlah kelompok usaha 2 unit. Produksi teri rebus sebanyak 66-68 Ton dengan 1 unit kelompok usaha. Kelompok usaha ikan olahan lain ada sebanyak 7 unit.

Produksi budi daya kolam di Kabupaten Pesawaran tahun 2009 adalah 1.625,50 Ton dengan jumlah pemanfaatan lahan yaitu 188,7 Ha. Produksi budidaya mina padi adalah 9,60 Ton dengan pemanfaatan lahan 12,00 Ha.

5.4 Fishing

Total production of salt fishes in 2009 are 66-67 Tons with 2 unit. of working groups. Production of small sea-fishes are 66-68 Tons with 1 units of working groups. There are 5 units of another processing fishes working groups.

Production of pond plantation in Pesawaran Regency 2009 are 1.625,50 Tons with field 188,7 Ha. Production of rice field plant are also increased 9,60 Tons with using of fields 12,00 Ha.

Produksi rumput laut dan mutiara pada tahun 2009 sebanyak 979,98 Ton dengan penggunaan lahan 75 Ha dan 37.594 Ton dengan penggunaan lahan 2.565,5 Ha. Sedangkan produksi budidaya tambak pada lahan 391,0 Ha adalah 15.419,2 Ton. Produksi budidaya laut kerapu 610 Ton dengan lahan 95 Ha. Dan produksi penangkapan di laut pada tahun 2009 sebanyak 9.859,7 Ton, dengan bubu sebagai alat penangkap ikan yang paling banyak digunakan.

Production of sea weeds and pearls in 2009 are 979,98 Tons with 75 Ha of fields and 37.594 Tons with 2.565,5 Ha of fields. And production of dyke on 391,0 Ha fields are 15.419,2 Tons. The production of kerapu is 610 Tons with 95 Ha of fields. And production of fishing in the sea, 2009 are 9.859,7 Tons with using bubu as a most fisher tools.

5.5 Kehutanan

5.5. Forestry

Produksi hasil hutan tahun 2009 berupa kayu bulat sebanyak 24.273 m³ dan kayu gergajian sebanyak 797,21 m³.

Forest production in 2009 as circle wood and cutting wood are 24.273 m³ and 797,21 m³.

TABEL 5.1.1/TABLE 5.1.1
LUAS PANEN DAN PRODUKSI TANAMAN PADI
PER KECAMATAN DI KABUPATEN PESAWARAN TAHUN 2009
The Breadth of Harvest and Rice-plant Production per District
in Pesawaran Regency, 2009

Kecamatan <i>District</i>	Luas (Ha) <i>The Breadth</i>	Produksi (Ton) <i>Production</i>
(1)	(2)	(3)
1. Padang Cermin	2,928	14,174
2. Punduh Pidada	828	4,072
3. Kedondong	7,746	38,445
4. Way Lima	3,778	18,210
5. Gedung Tataan	4,649	23,445
6. Negeri Katon	4,200	21,170
7. Tegineneng	3,059	15,191
Jumlah/Total	27,188	134,707

Sumber : Dinas Pertanian dan Peternakan Kab. Pesawaran

Source Agriculture and Veteriner Service of Pesawaran Regency

TABEL 5.1.2/TABLE 5.1.2
LUAS PANEN DAN PRODUKSI TANAMAN PADI SAWAH
PER KECAMATAN DI KABUPATEN PESAWARAN TAHUN 2009
The Breadth of Harvest and Wet Rice-field Plantation Production per District
in Pesawaran Regency, 2009

Kecamatan <i>District</i>	Luas (Ha) <i>The Breadth</i>	Produksi (Ton) <i>Production</i>
(1)	(2)	(3)
1. Padang Cermin	2,449	12,720.0
2. Punduh Pidada	748	3,800.0
3. Kedondong	7,204	36,596.0
4. Way Lima	3,190	16,205.0
5. Gedung Tataan	4,519	23,002.0
6. Negeri Katon	4,076	20,747.0
7. Tegineneng	2,832	14,415.0
Jumlah/Total	25,018	127,485.0

Sumber : Dinas Pertanian dan Peternakan Kab. Pesawaran

Source Agriculture and Veteriner Service of Pesawaran Regency

TABEL 5.1.3/TABLE 5.1.3
LUAS PANEN DAN PRODUKSI TANAMAN PADI LADANG
PER KECAMATAN DI KABUPATEN PESAWARAN TAHUN 2009
The Breadth of Harvest and Field Rice-plant Production per District
in Pesawaran Regency, 2009

Kecamatan <i>District</i>	Luas (Ha) <i>The Breadth</i>	Produksi (Ton) <i>Production</i>
(1)	(2)	(3)
1. Padang Cermin	429	1,454.0
2. Punduh Pidada	80	272.0
3. Kedondong	542	1,848.0
4. Way Lima	588	2,005.0
5. Gedung Tataan	130	443.0
6. Negeri Katon	124	423.0
7. Tegineneng	227	776.0
Jumlah/Total	2,120	7,221.0

Sumber : Dinas Pertanian dan Peternakan Kab. Pesawaran

Source Agriculture and Veteriner Service of Pesawaran Regency

TABEL 5.1.4/TABLE 5.1.4
LUAS PANEN DAN PRODUKSI TANAMAN JAGUNG
PER KECAMATAN DI KABUPATEN PESAWARAN TAHUN 2009
The Breadth of Harvest and Corn Plant Production per District
in Pesawaran Regency, 2009

Kecamatan <i>District</i>	Luas (Ha) <i>The Breadth</i>	Produksi (Ton) <i>Production</i>
(1)	(2)	(3)
1. Padang Cermin	386	2,023.0
2. Punduh Pidada	13	68.0
3. Kedondong	476	2,489.0
4. Way Lima	443	2,321.0
5. Gedung Tataan	2,500	13,150.0
6. Negeri Katon	8,008	42,122.0
7. Tegineneng	7,647	40,223.0
Jumlah/Total	19,473	102,396.0

Sumber : Dinas Pertanian dan Peternakan Kab. Pesawaran
Source : Agriculture and Veteriner Service of Pesawaran Regency

TABEL 5.1.5/TABLE 5.1.5
LUAS PANEN DAN PRODUKSI TANAMAN UBI KAYU
PER KECAMATAN DI KABUPATEN PESAWARAN TAHUN 2009
The Breadth of Harvest and Cassava Plant Production per District
in Pesawaran Regency, 2009

Kecamatan <i>District</i>	Luas (Ha) <i>The Breadth</i>	Produksi (Ton) <i>Production</i>
(1)	(2)	(3)
1. Padang Cermin	79	1,793.0
2. Punduh Pidada	10	228.0
3. Kedondong	143	3,260.0
4. Way Lima	181	4,125.0
5. Gedung Tataan	114	2,606.0
6. Negeri Katon	1,022	23,199.0
7. Tegineneng	1,280	29,248.0
Jumlah/Total	2,829	64,459.0

Sumber : Dinas Pertanian dan Peternakan Kab. Pesawaran

Source Agriculture and Veteriner Service of Pesawaran Regency

TABEL 5.1.6/TABLE 5.1.6
LUAS PANEN DAN PRODUKSI TANAMAN UBI JALAR
PER KECAMATAN DI KABUPATEN PESAWARAN TAHUN 2009
The Breadth of Harvest and Ba'tata Plant Production per District
in Pesawaran Regency, 2009

Kecamatan <i>District</i>	Luas (Ha) <i>The Breadth</i>	Produksi (Ton) <i>Production</i>
(1)	(2)	(3)
1. Padang Cermin	15	147.0
2. Punduh Pidada	9	88.0
3. Kedondong	15	147.0
4. Way Lima	45	442.0
5. Gedung Tataan	68	668.0
6. Negeri Katon	61	598.0
7. Tegineneng	39	382.0
Jumlah/Total	252	2,472.0

Sumber : Dinas Pertanian dan Peternakan Kab. Pesawaran

Source Agriculture and Veteriner Service of Pesawaran Regency

TABEL 5.1.7/TABLE 5.1.7
LUAS PANEN DAN PRODUKSI TANAMAN KACANG TANAH
PER KECAMATAN DI KABUPATEN PESAWARAN TAHUN 2009
The Breadth of Harvest and Peanut Plant Production per District
in Pesawaran Regency, 2009

Kecamatan <i>District</i>	Luas (Ha) <i>The Breadth</i>	Produksi (Ton) <i>Production</i>
(1)	(2)	(3)
1. Padang Cermin	45	59.0
2. Punduh Pidada	2	3.0
3. Kedondong	49	65.0
4. Way Lima	27	36.0
5. Gedung Tataan	88	117.0
6. Negeri Katon	74	98.0
7. Tegineneng	57	76.0
Jumlah/Total	342	454.0

Sumber : Dinas Pertanian dan Peternakan Kab. Pesawaran

Source : Agriculture and Veteriner Service of Pesawaran Regency

TABEL 5.1.8/TABLE 5.1.8
LUAS PANEN DAN PRODUKSI TANAMAN KACANG HIJAU
PER KECAMATAN DI KABUPATEN PESAWARAN TAHUN 2009
The Breadth of Harvest and Bean Plant Production per District
in Pesawaran Regency, 2009

Kecamatan <i>District</i>	Luas (Ha) <i>The Breadth</i>	Produksi (Ton) <i>Production</i>
(1)	(2)	(3)
1. Padang Cermin	35	34.0
2. Punduh Pidada	24	23.0
3. Kedondong	16	16.0
4. Way Lima	9	9.0
5. Gedung Tataan	74	73.0
6. Negeri Katon	127	126.0
7. Tegineneng	8	8.0
Jumlah/Total	293	289.0

Sumber : Dinas Pertanian dan Peternakan Kab. Pesawaran
Source Agriculture and Veteriner Service of Pesawaran Regency

TABEL 5.1.9/TABLE 5.1.9
LUAS PANEN DAN PRODUKSI TANAMAN KACANG KEDELAI
PER KECAMATAN DI KABUPATEN PESAWARAN TAHUN 2009
The Breadth of Harvest and Soja Bean Plant Production per District
in Pesawaran Regency, 2009

Kecamatan <i>District</i>	Luas (Ha) <i>The Breadth</i>	Produksi (Ton) <i>Production</i>
(1)	(2)	(3)
1. Padang Cermin	64	74.0
2. Punduh Pidada	50	58.0
3. Kedondong	191	222.0
4. Way Lima	3	3.0
5. Gedung Tataan	3	4.0
6. Negeri Katon	23	27.0
7. Tegineneng	236	276.0
Jumlah/Total	570	664.0

Sumber : Dinas Pertanian dan Peternakan Kab. Pesawaran

Source : Agriculture and Veteriner Service of Pesawaran Regency

TABEL 5.1.10/TABLE 5.1.10
LUAS PANEN DAN PRODUKSI TANAMAN BUAH-BUAHAN
PER JENIS TANAMAN DI KABUPATEN PESAWARAN TAHUN 2008-2009
The Breadth of Harvest and Fruits Plant per Crops Type
in Pesawaran Regency, 2008-2009

Jenis Tanaman <i>Crops Type</i>	Luas (Ha) <i>The Breadth</i>		Produksi (Ton) <i>Production</i>	
	2008	2009	2008	2009
	(1)	(2)	(3)	(4)
1. Alpokat/Avocado	634.3	568.9	15,858.0	1,276.6
2. Mangga/Mango	3,523.0	559.9	4,862.1	1,251.5
3. Rambutan/Rambutan	2,432.0	2,602.9	5,461.0	2,487.0
4. Duku/Langsar/Duku	70.2	103.2	551.4	248.8
5. J e r u k/Orange	35.5	48.9	246.9	130.5
6. Belimbing/Star-fruit	17.1	61.3	71.4	119.2
7. Manggis/Mangusta	2.0	1.9	2.0	9.6
8. Durian/Durian	811.3	1,234.4	8,397.3	1,687.7
9. Jambu Biji/Guava	71.0	147.5	362.3	148.3
10. Jambu Air	66.3	128.2	337.9	141.0
11. S a w o/Sawo	349.5	233.8	434.1	487.0
12. Pepaya/Papaya	181.3	1,982.0	604.2	1,931.8
13. Pisang/Banana	14,873.7	12,453.0	330.5	168,819.5
14. N e n a s/Pineapple	17.0	42,497.0	170.0	205.8
15. Salak/Zalacca	48.8	239.1	855.4	93.4
16. Nangka/Jackfruit	343.9	412.6	1,375.6	697.1
17. Sirsak/Sour-sop	17.0	52.2	96.5	67.4
18. Sukun/Bread-tree	182.3	154.4	77.3	212.0
19. Melon/Semangka/Water-melon	0.0	0.0	0.0	0.0

Sumber : Dinas Pertanian dan Peternakan Kab. Pesawaran

Source Agriculture and Veteriner Service of Pesawaran Regency

TABEL 5.1.11/TABLE 5.1.11
LUAS PANEN DAN PRODUKSI TANAMAN SAYUR-SAYURAN
PER JENIS TANAMAN DI KABUPATEN PESAWARAN TAHUN 2008-2009
The Breadth of Harvest and Vegetables Plant per Crops Type
in Pesawaran Regency, 2008-2009

Jenis Tanaman <i>Crops Type</i>	Luas (Ha) <i>The Breadth</i>		Produksi (Ton) <i>Production</i>	
	2008	2009	2008	2009
(1)	(2)	(3)	(4)	(5)
1. Bawang Merah / <i>Shallots</i>	17.0	15.0	255.0	564.0
2. Bawang Putih / <i>Garlic</i>	-	1.0	-	1.0
3. Bawang Daun / <i>Onion</i>	11.0	8.0	88.0	15.5
4. Jahe / <i>Ginger</i>	8.6	11.3	20.7	17.6
5. Kencur / <i>Greater Galingale</i>	5.2	3.9	22.0	34.2
6. Kunyit / <i>Curcuma</i>	3.4	1.5	23.2	19.9
7. Lengkuas / <i>Ginger-root</i>	6.6	4.4	25.0	20.2
8. Petsai / <i>Sawi/Mustard Greens</i>	61.0	68.0	610.0	620.0
9. Temulawak / <i>Curcuma Xanthorriza</i>	5.8	6.7	15.1	21.6
10. Cabe / <i>Chili</i>	811.0	869.0	4,083.8	7,874.0
11. Terung / <i>Eggplant</i>	82.0	125.0	575.5	940.0
12. T o m a t / <i>Tomato</i>	153.0	-	153.0	-
13. Ketimun / <i>Cucumber</i>	107.0	119.0	107.0	445.0
14. Kacang Panjang / <i>Long Bean</i>	136.0	152.0	411.2	512.0
15. Buncis / <i>Bean</i>	66.0	78.0	594.0	662.0
16. Kangkung	18.0	41.0	178.9	267.0
17. Bayam / <i>Spinach</i>	18.0	23.0	20.6	30.0
18. Labu Siam / <i>Pumpkin</i>	-	-	-	-
19. Melinjo / <i>Fruit-tree</i>	188,901.0	1,878.5	3,280.0	2,222.6
20. Petai	33,832.0	323.5	3,010.0	663.6

Sumber : Dinas Pertanian dan Peternakan Kab. Pesawaran

Source Agriculture and Veteriner Service of Pesawaran Regency

TABEL 5.2.1/TABLE 5.2.1
LUAS AREAL DAN PRODUKSI TANAMAN PERKEBUNAN
MENURUT JENIS KOMODITI DI KABUPATEN PESAWARAN TAHUN 2009
Planted Area and Estate Crops Production by Commodity Type
in Pesawaran Regency, 2009

Jenis Komoditi <i>Commodity Type</i>	Luas Areal/ <i>Planted Area (Ha)</i>				Produksi <i>(Ton)</i> Production	Produktivitas <i>(Kg/Ha)</i> Productivity
	TBM <i>Immatur</i>	T M <i>Mature</i>	TT/TR <i>Damage</i>	Jumlah <i>Total</i>		
(1)	(2)	(3)	(4)	(5)	(6)	(7)
1. Kopi Robusta/ <i>Robusta Coffee</i>	339	2,677	960	3,976	1,444	539
2. Kopi Arabika/ <i>Arabika Coffe</i>	0	108	18	126	53	486
3. Cengkeh/ <i>Clove</i>	194	244	150	587	69	282
4. Lada/ <i>Pepper</i>	162	358	167	688	87	244
5. Kelapa Dalam/ <i>Coconut</i>	943	11,128	1,712	13,783	20,044	1,801
6. Kelapa Hibrida/ <i>Hybrid Coconut</i>	0	870	72	941	717	825
7. Kelapa Sawit/ <i>Oil-palm</i>	142	1,139	0	1,281	1,936	4,416
8. Karet/ <i>Rubber</i>	2,224	3,045	12	5,281	3,922	3,578
9. Kakao/ <i>Cocoa</i>	5,996	9,064	150	15,210	7,952	2,376
10. Vanili/ <i>Vanilla</i>	14	74	95	183	30	403
11. Aren/ <i>Sugar-palm</i>	25	32	42	99	7	211
12. Kayu Manis/ <i>Cinnamon Tree</i>	22	31	34	87	10	323
13. Kapuk Randu/ <i>Capok-tree</i>	4	9	5	18	3	289
14. Kemiri/ <i>Kemiri</i>	36	79	24	138	32	403
15. Kenanga/ <i>Cananga</i>	-	-	-	-	-	-
16. Nilam/ <i>Aromatic Herb</i>	-	-	-	-	-	-
17. Pala/ <i>Nutmeg</i>	25	22	0	47	18	814
18. Pinang/ <i>Areca-palm</i>	25	35	32	91	8	218
19. Kapulaga/ <i>Cardamom</i>	-	-	-	-	-	-
20. Cabe Jamu/ <i>Long Pepper</i>	44	124	53	221	25	206
21. Kumis Kucing/ <i>Herb</i>	-	-	-	-	-	-
22. Jambu Mete	-	-	-	-	-	-
23. Sereh Wangi	-	-	-	-	-	-
24. Jarak Pagar	144	121	0	265	0	1
25. Kelapa Benih	-	-	-	-	-	-
26. Tembakau/ <i>Tobacco</i>	-	-	-	-	-	-

Sumber : Dinas Perkebunan dan Kehutanan Kabupaten Pesawaran

Source : Estates and Forestry Service of Pesawaran Regency

TABEL 5.2.2/TABLE 5.2.2
LUAS AREAL DAN PRODUKSI TANAMAN KOPI ROBUSTA
PER KECAMATAN DI KABUPATEN PESAWARAN TAHUN 2009
Planted Area and Robusta Coffee Plant Production per District
in Pesawaran Regency, 2009

Kecamatan <i>District</i>	Luas Areal/ <i>Planted Area (Ha)</i>				Produksi <i>(Ton)</i> <i>Production</i>	Produktivitas <i>(Kg/Ha)</i> <i>Productivity</i>
	TBM <i>Immature</i>	T M <i>Mature</i>	TT/TR <i>Damaged</i>	Jumlah <i>Total</i>		
(1)	(2)	(3)	(4)	(5)	(6)	(7)
1. Padang Cermin	212.0	655.8	98.5	966.3	810.4	1,235.7
2. Punduh Pidada	102.0	946.8	276.0	1,324.8	285.0	301.0
3. Kedondong	8.0	484.0	476.0	968.0	186.2	384.7
4. Way Lima	14.0	182.8	56.3	253.1	37.6	205.7
5. Gedung Tataan	0.0	252.5	0.0	252.5	124.7	493.9
6. Negeri Katon	0.0	0.0	0.0	0.0	0.0	0.0
7. Tegineneng	3.0	155.0	53.0	211.0	0.0	0.0
Jumlah/Total	339.0	2,676.9	959.8	3,975.7	1,443.9	539.4

Sumber : Dinas Perkebunan dan Kehutanan Kabupaten Pesawaran

Source : Estates and Forestry Service of Pesawaran Regency

TABEL 5.2.3/TABLE 5.2.3
LUAS AREAL DAN PRODUKSI TANAMAN KOPI ARABIKA
PER KECAMATAN DI KABUPATEN PESAWARAN TAHUN 2009
Planted Area and Arabika Coffee Plant Production per District
in Pesawaran Regency, 2009

Kecamatan <i>District</i>	Luas Areal/Planted Area (Ha)				Produksi (Ton) <i>Production</i>	Produktivitas (Kg/Ha) <i>Productivity</i>
	TBM <i>Immature</i>	T M <i>Mature</i>	TT/TR <i>Damaged</i>	Jumlah <i>Total</i>		
(1)	(2)	(3)	(4)	(5)	(6)	(7)
1. Padang Cermin	-	-	-	-	-	-
2. Punduh Pidada	-	30.0	17.5	47.5	7.5	250.0
3. Kedondong	-	-	-	-	-	-
4. Way Lima	-	-	-	-	-	-
5. Gedung Tataan	-	78.0	0.0	78.0	45.0	576.9
6. Negeri Katon	-	-	-	-	-	-
7. Tegineneng	-	-	-	-	-	-
Jumlah/Total	0.0	108.0	17.5	125.5	52.5	486.1

Sumber : Dinas Perkebunan dan Kehutanan Kabupaten Pesawaran

Source : Estates and Forestry Service of Pesawaran Regency

TABEL 5.2.4/TABLE 5.2.4
LUAS AREAL DAN PRODUKSI TANAMAN CENGKEH
PER KECAMATAN DI KABUPATEN PESAWARAN TAHUN 2009
Planted Area and Clove Plant Production per District
in Pesawaran Regency, 2009

Kecamatan <i>District</i>	Luas Areal/ <i>Planted Area (Ha)</i>				Produksi (Ton) <i>Production</i>	Produktivitas (Kg/Ha) <i>Productivity</i>
	TBM <i>Immature</i>	T M <i>Mature</i>	TT/TR <i>Damaged</i>	Jumlah <i>Total</i>		
(1)	(2)	(3)	(4)	(5)	(6)	(7)
1. Padang Cermin	97.5	60.8	17.0	175.3	15.2	250.0
2. Punduh Pidada	68.8	4.8	-	73.6	1.4	281.3
3. Kedondong	16.5	107.8	117.50	241.8	28.9	268.1
4. Way Lima	10.8	20.0	9.3	40.1	2.9	145.0
5. Gedung Tataan	-	46.5	-	46.5	20.4	438.7
6. Negeri Katon	-	-	-	-	-	-
7. Tegineneng	-	4.0	6.0	10.0	-	0.0
Jumlah/Total	193.6	243.9	149.8	587.3	68.8	281.9

Sumber : Dinas Perkebunan dan Kehutanan Kabupaten Pesawaran

Source : Estates and Forestry Service of Pesawaran Regency

TABEL 5.2.5/TABLE 5.2.5
LUAS AREAL DAN PRODUKSI TANAMAN LADA
PER KECAMATAN DI KABUPATEN PESAWARAN TAHUN 2009
Planted Area and Pepper Plant Production per District
in Pesawaran Regency, 2009

Kecamatan <i>District</i>	Luas Areal/ <i>Planted Area (Ha)</i>				Produksi (Ton) <i>Production</i>	Produktivitas (Kg/Ha) <i>Productivity</i>
	TBM <i>Immature</i>	T M <i>Mature</i>	TT/TR <i>Damaged</i>	Jumlah <i>Total</i>		
(1)	(2)	(3)	(4)	(5)	(6)	(7)
1. Padang Cermin	52.0	37.3	4.0	93.3	8.1	217.2
2. Punduh Pidada	39.3	41.5	-	80.8	8.7	209.6
3. Kedondong	36.0	167.0	137.0	340.0	45.3	271.3
4. Way Lima	35.0	110.5	26.0	171.5	24.9	225.3
5. Gedung Tataan	-	2.0	-	2.0	0.3	35.0
6. Negeri Katon	-	-	-	-	-	-
7. Tegineneng	-	-	-	-	-	-
Jumlah/Total	162.3	358.3	167.0	687.6	87.3	243.7

Sumber : Dinas Perkebunan dan Kehutanan Kabupaten Pesawaran

Source : Estates and Forestry Service of Pesawaran Regency

TABEL 5.2.6/TABLE 5.2.6
LUAS AREAL DAN PRODUKSI TANAMAN KELAPA DALAM
PER KECAMATAN DI KABUPATEN PESAWARAN TAHUN 2009
Planted Area and Coconut Plant Production per District
in Pesawaran Regency, 2009

Kecamatan <i>District</i>	Luas Areal/ <i>Planted Area (Ha)</i>				Produksi (Ton) <i>Production</i>	Produktivitas (Kg/Ha) <i>Productivity</i>
	TBM <i>Immature</i>	T M <i>Mature</i>	TT/TR <i>Damaged</i>	Jumlah <i>Total</i>		
(1)	(2)	(3)	(4)	(5)	(6)	(7)
1. Padang Cermin	389.5	2,390.0	282.5	3,062.0	12,976.0	5,429.3
2. Punduh Pidada	201.3	2,424.8	253.2	2,879.3	1,699.0	700.7
3. Kedondong	31.0	386.5	145.5	563.0	275.1	711.8
4. Way Lima	158.8	2,871.2	657.0	3,687.0	1,470.3	512.1
5. Gedung Tataan	-	832.0	-	832.0	1,202.0	1,444.7
6. Negeri Katon	154.0	733.0	180.0	1,067.0	724.7	988.7
7. Tegineneng	8.5	1,490.0	194.0	1,692.5	1,697.3	1,139.1
Jumlah/Total	943.1	11,127.5	1,712.2	13,782.8	20,044.4	1,801.3

Sumber : Dinas Perkebunan dan Kehutanan Kabupaten Pesawaran

Source : Estates and Forestry Service of Pesawaran Regency

TABEL 5.2.7/TABLE 5.2.7
LUAS AREAL DAN PRODUKSI TANAMAN KELAPA HYBRIDA
PER KECAMATAN DI KABUPATEN PESAWARAN TAHUN 2009
Planted Area and Hybrid Coconut Plant Production per District
in Pesawaran Regency, 2009

Kecamatan <i>District</i>	Luas Areal/ <i>Planted Area (Ha)</i>				Produksi <i>(Ton)</i> <i>Production</i>	Produktivitas <i>(Kg/Ha)</i> <i>Productivity</i>
	TBM <i>Immature</i>	T M <i>Mature</i>	TT/TR <i>Damaged</i>	Jumlah <i>Total</i>		
(1)	(2)	(3)	(4)	(5)	(6)	(7)
1. Padang Cermin	-	-	-	-	-	-
2. Punduh Pidada	-	-	-	-	-	-
3. Kedondong	-	-	-	-	-	-
4. Way Lima	-	2.0	-	2.0	0.7	370.0
5. Gedung Tataan	-	17.0	-	17.0	8.5	500.0
6. Negeri Katon	-	794.5	22.5	817.0	649.6	817.6
7. Tegineneng	-	56.0	49.0	105.0	58.5	1,043.8
Jumlah/Total	0.0	869.5	71.5	941.0	717.3	825.0

Sumber : Dinas Perkebunan dan Kehutanan Kabupaten Pesawaran

Source : Estates and Forestry Service of Pesawaran Regency

TABEL 5.2.8/TABLE 5.2.8
LUAS AREAL DAN PRODUKSI TANAMAN KELAPA SAWIT
PER KECAMATAN DI KABUPATEN PESAWARAN TAHUN 2009
Planted Area and Oil-palm Plant Production per District
in Pesawaran Regency, 2009

Kecamatan <i>District</i>	Luas Areal/Planted Area (Ha)				Produksi (Ton) <i>Production</i>	Produktivitas (Kg/Ha) <i>Productivity</i>
	TBM <i>Immature</i>	T M <i>Mature</i>	TT/TR <i>Damaged</i>	Jumlah <i>Total</i>		
(1)	(2)	(3)	(4)	(5)	(6)	(7)
1. Padang Cermin	-	-	-	-	-	-
2. Punduh Pidada	-	-	-	-	-	-
3. Kedondong	-	-	-	-	-	-
4. Way Lima	-	-	-	-	-	-
5. Gedung Tataan	-	68.0	-	68.0	68.0	1,000.0
6. Negeri Katon	39.0	222.5	-	261.5	1,315.0	5,910.1
7. Tegineneng	34.0	148.00	-	182.0	553.3	3,738.5
Jumlah/Total	73.0	438.5	0.0	511.5	1,936.3	4,415.7

Sumber : Dinas Perkebunan dan Kehutanan Kabupaten Pesawaran

Source : Estates and Forestry Service of Pesawaran Regency

TABEL 5.2.9/TABLE 5.2.9
LUAS AREAL DAN PRODUKSI TANAMAN KARET
PER KECAMATAN DI KABUPATEN PESAWARAN TAHUN 2009
Planted Area and Rubber Plant Production per District
in Lampung Selatan Regency, 2009

Kecamatan <i>District</i>	Luas Areal/ <i>Planted Area (Ha)</i>				Produksi (Ton) <i>Production</i>	Produktivitas (Kg/Ha) <i>Productivity</i>
	TBM <i>Immature</i>	T M <i>Mature</i>	TT/TR <i>Damaged</i>	Jumlah <i>Total</i>		
(1)	(2)	(3)	(4)	(5)	(6)	(7)
1. Padang Cermin	-	-	-	-	-	-
2. Punduh Pidada	-	-	-	-	-	-
3. Kedondong	55.0	17.0	0.5	72.5	16.40	964.7
4. Way Lima	12.8	8.0	4.3	25.1	1.8	225.0
5. Gedung Tataan	-	51.0	-	51.0	26.0	509.8
6. Negeri Katon	138.0	244.0	7.0	389.0	221.1	906.1
7. Tegineneng	9.0	21.0	-	30.0	-	0.0
Jumlah/Total	214.8	341.0	11.8	567.6	265.3	778.0

Sumber : Dinas Perkebunan dan Kehutanan Kabupaten Pesawaran

Source : Estates and Forestry Service of Pesawaran Regency

TABEL 5.2.10/TABLE 5.2.10
LUAS AREAL DAN PRODUKSI TANAMAN KAKAO
PER KECAMATAN DI KABUPATEN PESAWARAN TAHUN 2009

*Planted Area and Cocoa Plant Production per District
in Pesawaran Regency, 2009*

Kecamatan <i>District</i>	Luas Areal/ <i>Planted Area (Ha)</i>				Produksi <i>(Ton)</i> <i>Production</i>	Produktivitas <i>(Kg/Ha)</i> <i>Productivity</i>
	TBM <i>Immature</i>	T M <i>Mature</i>	TT/TR <i>Damaged</i>	Jumlah <i>Total</i>		
(1)	(2)	(3)	(4)	(5)	(6)	(7)
1. Padang Cermin	2,443.8	2,059.8	-	4,503.6	2,471.0	1,199.6
2. Punduh Pidada	1,031.5	1,225.3	45.0	2,301.8	648.6	529.4
3. Kedondong	1,045.0	2,363.5	76.5	3,485.0	2,288.3	968.2
4. Way Lima	615.2	787.2	26.5	1,428.9	90.0	114.3
5. Gedung Tataan	180.0	1,454.0	-	1,634.0	1,380.0	949.1
6. Negeri Katon	258.0	418.5	2.0	678.5	381.5	911.6
7. Tegineneng	379.0	736.0	-	1,115.0	662.4	900.0
Jumlah/Total	5,952.5	9,044.3	150.0	15,146.8	7,921.8	875.9

Sumber : Dinas Perkebunan dan Kehutanan Kabupaten Pesawaran

Source Estates and Forestry Service of Pesawaran Regency

TABEL 5.2.11/TABLE 5.2.11
LUAS AREAL DAN PRODUKSI TANAMAN VANILI
PER KECAMATAN DI KABUPATEN PESAWARAN TAHUN 2009
Planted Area and Vanilla Plant Production per District
in Pesawaran Regency, 2009

Kecamatan <i>District</i>	Luas Areal/ <i>Planted Area (Ha)</i>				Produksi (Ton) <i>Production</i>	Produktivitas (Kg/Ha) <i>Productivity</i>
	TBM <i>Immature</i>	T M <i>Mature</i>	TT/TR <i>Damaged</i>	Jumlah <i>Total</i>		
(1)	(2)	(3)	(4)	(5)	(6)	(7)
1. Padang Cermin	11.0	13.0	-	24.0	3.7	284.6
2. Punduh Pidada	-	-	-	-	-	-
3. Kedondong	3.0	4.0	20.0	27.0	0.8	200.0
4. Way Lima	-	-	-	-	-	-
5. Gedung Tataan	-	57.0	75.0	132.0	25.3	443.9
6. Negeri Katon	-	-	-	-	-	-
7. Tegineneng	-	-	-	-	-	-
Jumlah/<i>Total</i>	14.0	74.0	95.0	183.0	29.8	402.7

Sumber : Dinas Perkebunan dan Kehutanan Kabupaten Pesawaran

Source Estates and Forestry Service of Pesawaran Regency

TABEL 5.2.12/TABLE 5.2.12
LUAS AREAL DAN PRODUKSI TANAMAN AREN
PER KECAMATAN DI KABUPATEN PESAWARAN TAHUN 2009
Planted Area and Sugar-palm Plant Production per District
in Pesawaran Regency, 2009

Kecamatan <i>District</i>	Luas Areal/ <i>Planted Area (Ha)</i>				Produksi (Ton) <i>Production</i>	Produktivitas (Kg/Ha) <i>Productivity</i>
	TBM <i>Immature</i>	T M <i>Mature</i>	TT/TR <i>Damaged</i>	Jumlah <i>Total</i>		
(1)	(2)	(3)	(4)	(5)	(6)	(7)
1. Padang Cermin	2.0	3.5	4.0	9.5	0.9	250.0
2. Punduh Pidada	-	-	-	-	-	-
3. Kedondong	8.5	9.5	26.0	44.0	2.2	231.6
4. Way Lima	14.0	19.3	11.8	45.1	3.70	190.3
5. Gedung Tataan	-	-	-	-	-	-
6. Negeri Katon	-	-	-	-	-	-
7. Tegineneng	-	-	-	-	-	-
Jumlah/Total	24.5	32.3	41.8	98.6	6.8	210.5

Sumber : Dinas Perkebunan dan Kehutanan Kabupaten Pesawaran

Source Estates and Forestry Service of Pesawaran Regency

TABEL 5.2.13/TABLE 5.2.13
LUAS AREAL DAN PRODUKSI TANAMAN KAYU MANIS
PER KECAMATAN DI KABUPATEN PESAWARAN TAHUN 2009
Planted Area and Cinnamon Tree Production per District
in Pesawaran Regency, 2009

Kecamatan <i>District</i>	Luas Areal/ <i>Planted Area (Ha)</i>				Produksi (Ton) <i>Production</i>	Produktivitas (Kg/Ha) <i>Productivity</i>
	TBM <i>Immature</i>	T M <i>Mature</i>	TT/TR <i>Damaged</i>	Jumlah <i>Total</i>		
(1)	(2)	(3)	(4)	(5)	(6)	(7)
1. Padang Cermin	-	-	-	-	-	-
2. Punduh Pidada	-	-	-	-	-	-
3. Kedondong	11.0	14.0	26.0	51.0	7.1	507.1
4. Way Lima	11.0	17.0	8.0	36.0	2.9	175.9
5. Gedung Tataan	-	-	-	-	-	-
6. Negeri Katon	-	-	-	-	-	-
7. Tegineneng	-	-	-	-	-	-
Jumlah/Total	22.0	31.0	34.0	87.0	10.0	322.6

Sumber : Dinas Perkebunan dan Kehutanan Kabupaten Pesawaran

Source Estates and Forestry Service of Pesawaran Regency

TABEL 5.2.14/TABLE 5.2.14
LUAS AREAL DAN PRODUKSI TANAMAN KAPUK RANDU
PER KECAMATAN DI KABUPATEN PESAWARAN TAHUN 2009
Planted Area and Capok-tree Plant Production per District
in Pesawaran Regency, 2009

Kecamatan <i>District</i>	Luas Areal/Planted Area (Ha)				Produksi (Ton) <i>Production</i>	Produktivitas (Kg/Ha) <i>Productivity</i>
	TBM <i>Immature</i>	T M <i>Mature</i>	TT/TR <i>Damaged</i>	Jumlah <i>Total</i>		
(1)	(2)	(3)	(4)	(5)	(6)	(7)
1. Padang Cermin	-	-	-	-	-	-
2. Punduh Pidada	-	-	-	-	-	-
3. Kedondong	-	-	-	-	-	-
4. Way Lima	4.0	9.0	4.5	17.5	2.6	288.9
5. Gedung Tataan	-	-	-	-	-	-
6. Negeri Katon	-	-	-	-	-	-
7. Tegineneng	-	-	-	-	-	-
Jumlah/Total	4.0	9.0	4.5	17.5	2.6	288.9

Sumber : Dinas Perkebunan dan Kehutanan Kabupaten Pesawaran

Source Estates and Forestry Service of Pesawaran Regency

TABEL 5.2.15/TABLE 5.2.15
LUAS AREAL DAN PRODUKSI TANAMAN KEMIRI
PER KECAMATAN DI KABUPATEN PESAWARAN TAHUN 2009
Planted Area and Kemiri Plant Production per District
in Pesawaran Regency, 2009

Kecamatan <i>District</i>	Luas Areal/ <i>Planted Area (Ha)</i>				Produksi (Ton) <i>Production</i>	Produktivitas (Kg/Ha) <i>Productivity</i>
	TBM <i>Immature</i>	T M <i>Mature</i>	TT/TR <i>Damaged</i>	Jumlah <i>Total</i>		
(1)	(2)	(3)	(4)	(5)	(6)	(7)
1. Padang Cermin	-	-	-	-	-	-
2. Punduh Pidada	-	-	-	-	-	-
3. Kedondong	7.2	29.5	3.5	40.2	20.07	689.3
4. Way Lima	29.0	49.0	20.0	98.0	11.60	236.9
5. Gedung Tataan	-	-	-	-	-	-
6. Negeri Katon	-	-	-	-	-	-
7. Tegineneng	-	-	-	-	-	-
Jumlah/Total	36.2	78.5	23.5	138.2	31.7	403.4

Sumber : Dinas Perkebunan dan Kehutanan Kabupaten Pesawaran

Source : Estates and Forestry Service of Pesawaran Regency

TABEL 5.2.16/TABLE 5.2.16
LUAS AREAL DAN PRODUKSI TANAMAN PALA
PER KECAMATAN DI KABUPATEN PESAWARAN TAHUN 2009
Planted Area and Nutmeg Plant Production per District
in Pesawaran Regency, 2009

Kecamatan <i>District</i>	Luas Areal/ <i>Planted Area (Ha)</i>				Produksi (Ton) <i>Production</i>	Produktivitas (Kg/Ha) <i>Productivity</i>
	TBM <i>Immature</i>	T M <i>Mature</i>	TT/TR <i>Damaged</i>	Jumlah <i>Total</i>		
(1)	(2)	(3)	(4)	(5)	(6)	(7)
1. Padang Cermin	13.0	4.5	-	17.5	2.9	633.3
2. Punduh Pidada	-	-	-	-	-	-
3. Kedondong	7.5	7.0	-	14.5	4.6	650.0
4. Way Lima	-	-	-	-	-	-
5. Gedung Tataan	4.5	10.0	-	14.5	10.0	1,000.0
6. Negeri Katon	-	-	-	-	-	-
7. Tegineneng	-	-	-	-	-	-
Jumlah/Total	25.0	21.5	0.0	46.5	17.5	814.0

Sumber : Dinas Perkebunan dan Kehutanan Kabupaten Pesawaran

Source : Estates and Forestry Service of Pesawaran Regency

TABEL 5.2.17/TABLE 5.2.17
LUAS AREAL DAN PRODUKSI TANAMAN PINANG
PER KECAMATAN DI KABUPATEN PESAWARAN TAHUN 2009
Planted Area and Areca-palm Plant Production per District
in Pesawaran Regency, 2009

Kecamatan <i>District</i>	Luas Areal/ <i>Planted Area (Ha)</i>				Produksi (Ton) <i>Production</i>	Produktivitas (Kg/Ha) <i>Productivity</i>
	TBM <i>Immature</i>	T M <i>Mature</i>	TT/TR <i>Damaged</i>	Jumlah <i>Total</i>		
(1)	(2)	(3)	(4)	(5)	(6)	(7)
1. Padang Cermin	1.5	-	-	1.5	-	-
2. Punduh Pidada	-	-	-	-	-	-
3. Kedondong	6.3	16.5	20.5	43.3	5.0	303.0
4. Way Lima	16.8	18.8	11.0	46.6	2.7	143.6
5. Gedung Tataan	-	-	-	-	-	-
6. Negeri Katon	-	-	-	-	-	-
7. Tegineneng	-	-	-	-	-	-
Jumlah/Total	24.6	35.3	31.5	91.4	7.7	218.1

Sumber : Dinas Perkebunan dan Kehutanan Kabupaten Pesawaran

Source : Estates and Forestry Service of Pesawaran Regency

TABEL 5.2.18/TABLE 5.2.18
LUAS AREAL DAN PRODUKSI TANAMAN CABE JAMU
PER KECAMATAN DI KABUPATEN PESAWARAN TAHUN 2009
Planted Area and Long Pepper Production per District
in Pesawaran Regency, 2009

Kecamatan <i>District</i>	Luas Areal/ <i>Planted Area (Ha)</i>				Produksi <i>(Ton)</i> <i>Production</i>	Produktivitas <i>(Kg/Ha)</i> <i>Productivity</i>
	TBM <i>Immature</i>	T M <i>Mature</i>	TT/TR <i>Damaged</i>	Jumlah <i>Total</i>		
(1)	(2)	(3)	(4)	(5)	(6)	(7)
1. Padang Cermin	2.5	4.0	2.0	8.5	1.0	250.0
2. Punduh Pidada	3.0	-	-	3.0	-	-
3. Kedondong	11.5	19.0	33.0	63.5	5.6	293.2
4. Way Lima	26.8	100.5	18.3	145.6	18.8	187.1
5. Gedung Tataan	-	-	-	-	-	-
6. Negeri Katon	-	-	-	-	-	-
7. Tegineneng	-	-	-	-	-	-
Jumlah/Total	43.8	123.5	53.3	220.6	25.4	205.7

Sumber : Dinas Perkebunan dan Kehutanan Kabupaten Pesawaran

Source : Estates and Forestry Service of Pesawaran Regency

TABEL 5.2.19/TABLE 5.2.19
LUAS AREAL DAN PRODUKSI TANAMAN JARAK PAGAR
PER KECAMATAN DI KABUPATEN PESAWARAN TAHUN 2009
Planted Area and Jarak Plant Production per District
in Pesawaran Regency, 2009

Kecamatan <i>District</i>	Luas Areal/ <i>Planted Area (Ha)</i>				Produksi (Ton) <i>Production</i>	Produktivitas (Kg/Ha) <i>Productivity</i>
	TBM <i>Immature</i>	T M <i>Mature</i>	TT/TR <i>Damaged</i>	Jumlah <i>Total</i>		
(1)	(2)	(3)	(4)	(5)	(6)	(7)
1. Padang Cermin	43.5	-	-	43.5	-	-
2. Punduh Pidada	-	-	-	-	-	-
3. Kedondong	21.5	-	-	21.5	-	-
4. Way Lima	78.8	1.3	-	80.1	0.1	72.0
5. Gedung Tataan	-	-	-	-	-	-
6. Negeri Katon	-	-	-	-	-	-
7. Tegineneng	-	120	-	120	-	-
Jumlah/Total	143.8	121.3	0	265.1	0.1	0.8

Sumber : Dinas Perkebunan dan Kehutanan Kabupaten Pesawaran

Source Estates and Forestry Service of Pesawaran Regency

TABEL 5.2.20/TABLE 5.2.20
LUAS AREAL DAN PRODUKSI TANAMAN PERKEBUNAN NEGARA
MENURUT JENIS KOMODITI DI KABUPATEN PESAWARAN
TAHUN 2009

*Planted Area and State Estates Plant Production by Commodity Type
in Pesawaran Regency, 2009*

Jenis Komoditi <i>Commodity Type</i>	Luas Areal/ <i>Planted Area (Ha)</i>				Produksi (Ton) <i>Production</i>	Produktivitas (Kg/Ha) <i>Productivity</i>
	TBM <i>Immature</i>	T M <i>Mature</i>	TT/TR <i>Damaged</i>	Jumlah <i>Total</i>		
(1)	(2)	(3)	(4)	(5)	(6)	(7)
1. K a r e t <i>Rubber</i>	2,009.0	2,704.0	-	4,713.0	3,656.3	2,800.2
2. K e l a p a S a w i t <i>Oil Palm</i>	69.0	700.0	-	769.0	-	-
3. K a k a o <i>Cocoa</i>	-	-	-	-	-	-
Jumlah/Total	2,078.0	3,404.0	-	5,482.0	3,656.3	2,800.2

Sumber : Dinas Perkebunan dan Kehutanan Kabupaten Pesawaran

Source Estates and Forestry Service of Pesawaran Regency

TABEL 5.2.21/TABLE 5.2.21
LUAS AREAL DAN PRODUKSI TANAMAN PERKEBUNAN SWASTA
MENURUT JENIS KOMODITI DI KABUPATEN PESAWARAN
TAHUN 2009

*Planted Area and State Estates Plant Production by Commodity Type
in Pesawaran Regency, 2009*

Jenis Komoditi <i>Commodity Type</i>	Luas Areal/ <i>Planted Area (Ha)</i>				Produksi (Ton) <i>Production</i>	Produktivitas (Kg/Ha) <i>Productivity</i>
	TBM <i>Immature</i>	T M <i>Mature</i>	TT/TR <i>Damaged</i>	Jumlah <i>Total</i>		
(1)	(2)	(3)	(4)	(5)	(6)	(7)
1. K a r e t <i>Rubber</i>	-	-	-	-	-	-
2. Kelapa Sawit <i>Oil Palm</i>	-	-	-	-	-	-
3. K a k a o <i>Cocoa</i>	43.0	20.0	-	63.0	30.0	1,500.0
Jumlah/Total	43.0	20.0	-	63.0	30.0	1500.0

Sumber : Dinas Perkebunan dan Kehutanan Kabupaten Pesawaran

Source : Estates and Forestry Service of Pesawaran Regency

TABEL 5.3.1/TABLE 5.3.1
POPULASI TERNAK BESAR DI KABUPATEN PESAWARAN
MENURUT JENISNYA DAN KECAMATAN, TAHUN 2009
Big Cattles Population in Pesawaran Regency by Type and District, 2009

Kecamatan <i>District</i>	Jenis ternak (ekor) <i>Cattle Type (tails)</i>	
	Sapi/Cow	Kerbau/Buffalo
(1)	(2)	(3)
1. Padang Cermin	519	283
2. Punduh Pidada	287	226
3. Kedondong	513	220
4. Way Lima	660	232
5. Gedung Tataan	3,647	1,085
6. Negeri Katon	4,748	1,040
7. Tegineneng	2,503	167
Jumlah/Total	12,877	3,253

Sumber : Dinas Pertanian dan Peternakan Kab. Pesawaran

Source Agriculture and Veteriner Service of Pesawaran Regency

TABEL 5.3.2/TABLE 5.3.2
POPULASI TERNAK KECIL DI KABUPATEN PESAWARAN
MENURUT JENISNYA DAN KECAMATAN, TAHUN 2009
Small Cattles Population in Pesawaran Regency by Type and District, 2009

Kecamatan <i>District</i>	Jenis ternak (ekor) <i>Cattle Type (tails)</i>		
	Kambing/Goat	Domba/Sheep	Babi/Pig
(1)	(2)	(3)	(4)
1. Padang Cermin	6,376	945	-
2. Punduh Pidada	6,788	659	-
3. Kedondong	2,475	1,328	-
4. Way Lima	2,413	1,345	-
5. Gedung Tataan	4,875	215	59
6. Negeri Katon	2,915	1,328	375
7. Tegineneng	2,144	421	65
Jumlah/Total	27,986	6,241	499

Sumber : Dinas Pertanian dan Peternakan Kab. Pesawaran

Source Agriculture and Veteriner Service of Pesawaran Regency

TABEL 5.3.3/TABLE 5.3.3
POPULASI TERNAK UNGGAS DI KABUPATEN PESAWARAN
MENURUT JENISNYA DAN KECAMATAN, TAHUN 2009
Fawl Cattles Population in Pesawaran Regency by Type and District, 2009

Kecamatan <i>District</i>	Jenis Unggas (ekor) / Fowl Type (Tails)			
	Ayam Buras <i>Local Chicken</i>	Ayam Ras Petelur <i>Layer Chicken</i>	Ayam Ras Pedaging <i>Fleshly Chicken</i>	Itik <i>Duck</i>
(1)	(2)	(3)	(4)	(5)
1. Padang Cermin	57,289	1,455	17,312	1,689
2. Punduh Pidada	7,372	1,024	2,475	746
3. Kedondong	11,759	1,217	3,218	3,625
4. Way Lima	10,225	2,411	4,431	2,473
5. Gedung Tataan	16,770	1,879	5,675	14,254
6. Negeri Katon	29,113	1,125	28,212	3,461
7. Tegineneng	11,235	7,412	71,217	526
Jumlah/Total	143,763	16,523	132,540	26,774

Sumber : Dinas Pertanian dan Peternakan Kab. Pesawaran
Source Agriculture and Veteriner Service of Pesawaran Regency

TABEL 5.3.4/TABLE 5.3.4
PRODUKSI DAGING DI KABUPATEN PESAWARAN
MENURUT JENISNYA DAN KECAMATAN, TAHUN 2009
Flesh Production in Pesawaran Regency by Type and District, 2009

Kecamatan <i>District</i>	Produksi Daging/ <i>Flesh Production (Ton)</i>				
	Sapi <i>Cow</i>	Kerbau <i>Buffalo</i>	Kambing <i>Goat</i>	Ayam <i>Chicken</i>	Babi <i>Pig</i>
(1)	(2)	(3)	(4)	(5)	(6)
1. Padang Cermin	25.3	14.8	2.4	16.9	-
2. Punduh Pidada	65.2	10.4	2.0	28.4	-
3. Kedondong	16.6	17.5	3.6	28.0	-
4. Way Lima	20.5	15.0	2.3	14.1	-
5. Gedung Tataan	18.7	15.3	3.8	301.2	4.8
6. Negeri Katon	16.4	13.1	2.1	1.2	18.0
7. Tegineneng	26.9	18.2	2.3	11.8	3.1
Jumlah/Total	189.6	104.3	18.5	401.6	25.9

Sumber : Dinas Pertanian dan Peternakan Kab. Pesawaran
Source : Agriculture and Veteriner Service of Pesawaran Regency

TABEL 5.3.5/TABLE 5.3.5
PRODUKSI TELUR DI KABUPATEN PESAWARAN
MENURUT JENISNYA DAN KECAMATAN, TAHUN 2009
Egg Production in Pesawaran Regency by Type and District, 2009

Kecamatan <i>District</i>	Produksi Telur (Ton) <i>Egg Production</i>	
	Ayam Buras <i>Local Chicken</i>	Ayam Ras Petelur <i>Layer Chicken</i>
(1)	(2)	(3)
1. Padang Cermin	6.2	2.0
2. Punduh Pidada	0.4	0.8
3. Kedondong	1.4	2.2
4. Way Lima	3.5	31.8
5. Gedung Tataan	2.1	2.5
6. Negeri Katon	7.3	8.1
7. Tegineneng	15.2	112.7
Jumlah/Total	36.1	160.1

Sumber : Dinas Pertanian dan Peternakan Kab. Pesawaran

Source : Agriculture and Veteriner Service of Pesawaran Regency

TABEL 5.4.1/TABLE 5.4.1
JUMLAH UNIT USAHA DAN PRODUKSI IKAN OLAHAN
MENURUT KECAMATAN DI KABUPATEN PESAWARAN, TAHUN 2009
Number of Group Work and Production of Processing Fish by District
in Pesawaran Regency, 2009

Kecamatan <i>District</i>	Ikan Asin		Teri Rebus		Olahan Lain	
	Kelompok Usaha <i>Work Group</i> (Unit)	Produksi <i>Production</i> (Ton)	Kelompok Usaha <i>Work Group</i> (Unit)	Produksi <i>Production</i> (Ton)	Kelompok Usaha <i>Work Group</i> (Unit)	Produksi <i>Production</i> (Ton)
(1)	(2)	(3)	(4)	(5)	(6)	(7)
1. Padang Cermin	2	65-67	1	66-68	5	0,5-1,92
2. Punduh Pidada	-	-	-	-	-	-
3. Kedondong	-	-	-	-	-	-
4. Way Lima	-	-	-	-	1	5-10
5. Gedung Tataan	-	-	-	-	1	11.0
6. Negeri Katon	-	-	-	-	-	-
7. Tegineneng	-	-	-	-	-	-
Jumlah/Total	2		1		7	

Sumber : Dinas Kelautan dan Perikanan Kabupaten Pesawaran

Source : Marine and Fisheries Service of Pesawaran Regency

TABEL 5.4.2/TABLE 5.4.2
POTENSI, PEMANFAATAN DAN PRODUKSI BUDIDAYA KOLAM
MENURUT KECAMATAN DI KABUPATEN PESAWARAN
TAHUN 2009

*Potency, Use and Production of Fresh Water Culture by District
in Pesawaran Regency, 2009*

Kecamatan <i>District</i>	Pemanfaatan (Ha) <i>Use</i>	Produksi (Ton) <i>Production</i>
(1)	(2)	(3)
1. Padang Cermin	21.00	74.28
2. Punduh Pidada	8.00	28.18
3. Kedondong	35.00	248.38
4. Way Lima	29.00	225.30
5. Gedung Tataan	67.00	804.89
6. Negeri Katon	9.50	64.13
7. Tegineneng	19.20	180.34
Jumlah/Total	188.70	1,625.50

Sumber : Dinas Perikanan dan Kelautan Kabupaten Pesawaran

Source Marine and Fisheries Service of Pesawaran Regency

TABEL 5.4.3/TABLE 5.4.3
POTENSI, PEMANFAATAN DAN PRODUKSI BUDIDAYA MINA PADI
MENURUT KECAMATAN DI KABUPATEN PESAWARAN
TAHUN 2009
Potency, Use and Production of Rice Field Plant by District
in Pesawaran Regency, 2009

Kecamatan <i>District</i>	Pemanfaatan (Ha) <i>Use</i>	Produksi (Ton) <i>Production</i>
(1)	(2)	(3)
1. Padang Cermin	-	-
2. Punduh Pidada	-	-
3. Kedondong	3.50	2.50
4. Way Lima	3.00	2.50
5. Gedung Tataan	3.00	2.70
6. Negeri Katon	1.50	1.20
7. Tegineneng	1.00	0.70
Jumlah/Total	12.00	9.60

Sumber : Dinas Perikanan dan Kelautan Kabupaten Pesawaran
Source Marine and Fisheries Service of Pesawaran Regency

TABEL 5.4.4/TABLE 5.4.4
OTENSI, PEMANFAATAN DAN PRODUKSI BUDIDAYA LAUT (RUMPUT LAUT)
MENURUT KECAMATAN DI KABUPATEN PESAWARAN
TAHUN 2009
Potency, Use and Production of Sea Weeds by District
in Pesawaran Regency, 2009

Kecamatan <i>District</i>	Pemanfaatan (Ha) <i>Use</i>	Produksi (Ton) <i>Production</i>
(1)	(2)	(3)
1. Padang Cermin	41.00	552.60
2. Punduh Pidada	34.00	427.38
3. Kedondong	-	-
4. Way Lima	-	-
5. Gedung Tataan	-	-
6. Negeri Katon	-	-
7. Tegineneng	-	-
Jumlah/Total	75.00	979.98

Sumber : Dinas Perikanan dan Kelautan Kabupaten Pesawaran
Source Marine and Fisheries Service of Pesawaran Regency

TABEL 5.4.5/TABLE 5.4.5
POTENSI, PEMANFAATAN DAN PRODUKSI BUDIDAYA LAUT (MUTIARA)
MENURUT KECAMATAN DI KABUPATEN PESAWARAN
TAHUN 2009
Potency, Use and Production of Pearl by District
in Pesawaran Regency, 2009

Kecamatan <i>District</i>	Pemanfaatan (Ha) <i>Use</i>	Produksi (Gram) <i>Production</i>
(1)	(2)	(3)
1. Padang Cermin	1,188.50	37,594.00
2. Punduh Pidada	1,377.00	-
3. Kedondong	-	-
4. Way Lima	-	-
5. Gedung Tataan	-	-
6. Negeri Katon	-	-
7. Tegineneng	-	-
Jumlah/Total	2,565.50	37,594.00

Sumber : Dinas Perikanan dan Kelautan Kabupaten Pesawaran
Source Marine and Fisheries Service of Pesawaran Regency

TABEL 5.4.6/TABLE 5.4.6
POTENSI, PEMANFAATAN DAN PRODUKSI BUDIDAYA TAMBAK
MENURUT KECAMATAN DI KABUPATEN PESAWARAN
TAHUN 2009

*Potency, Use and Production of Brakish Water Culture by District
in Pesawaran Regency, 2009*

Kecamatan <i>District</i>	Pemanfaatan (Ha) <i>Use</i>	Produksi (Ton) <i>Production</i>
(1)	(2)	(3)
1. Padang Cermin	197.40	7,784.50
2. Punduh Pidada	193.60	7,634.70
3. Kedondong	-	-
4. Way Lima	-	-
5. Gedung Tataan	-	-
6. Negeri Katon	-	-
7. Tegineneng	-	-
Jumlah/Total	391.00	15,419.20

Sumber : Dinas Perikanan dan Kelautan Kabupaten Pesawaran

Source Marine and Fisheries Service of Pesawaran Regency

TABEL 5.4.7/TABLE 5.4.7
POTENSI, PEMANFAATAN DAN PRODUKSI BUDIDAYA LAUT (KJA) KERAPU
MENURUT KECAMATAN DI KABUPATEN PESAWARAN
TAHUN 2009

*Potency, Use and Production of Kerapu by District
in Pesawaran Regency, 2009*

Kecamatan <i>District</i>	Pemanfaatan (Ha) <i>Use</i>	Produksi (Ton) <i>Production</i>
(1)	(2)	(3)
1. Padang Cermin	21.40	129.00
2. Punduh Pidada	73.60	481.00
3. Kedondong	-	-
4. Way Lima	-	-
5. Gedung Tataan	-	-
6. Negeri Katon	-	-
7. Tegineneng	-	-
Jumlah/Total	95.00	610.00

Sumber : Dinas Perikanan dan Kelautan Kabupaten Pesawaran

Source Marine and Fisheries Service of Pesawaran Regency

TABEL 5.4.8/TABLE 5.4.8
PRODUKSI PENANGKAPAN DI LAUT
MENURUT KECAMATAN DI KABUPATEN PESAWARAN
TAHUN 2009

*Production of Fishing in The Sea by District
in Pesawaran Regency, 2009*

Kecamatan / District	Produksi (Ton) Production
(1)	(2)
1. Padang Cermin	5,001.27
2. Punduh Pidada	4,858.43
3. Kedondong	-
4. Way Lima	-
5. Gedung Tataan	-
6. Negeri Katon	-
7. Tegineneng	-
Jumlah/Total	9,859.70

Sumber : Dinas Perikanan dan Kelautan Kabupaten Pesawaran

Source Marine and Fisheries Service of Pesawaran Regency

TABEL 5.4.9/TABLE 5.4.9
BANYAKNYA ALAT PENANGKAP IKAN
MENURUT JENISNYA DAN KECAMATAN DI KABUPATEN PESAWARAN
TAHUN 2009

Number of Fishing Gears by Type and District in Pesawaran Regency, 2009

Kecamatan <i>District</i>	Jenis Alat / <i>Gears Type</i>								
	Pancing	Rampus	Payang	Sero	Bubu	Bagan Rakit	Bagan tancap	Jukung	Lain-lain
(1)	(2)	(3)	(4)	(5)	(6)	(7)	(8)	(9)	(10)
1. Padang Cermin	291	-	27	13	428	8	7	132	-
2. Punduh Pidada	293	-	23	15	185	12	5	45	-
3. Kedondong	-	-	-	-	-	-	-	-	-
4. Way Lima	-	-	-	-	-	-	-	-	-
5. Gedung Tataan	-	-	-	-	-	-	-	-	-
6. Negeri Katon	-	-	-	-	-	-	-	-	-
7. Tegineneng	18	-	-	-	-	-	-	-	-
Jumlah/Total	602	0	50	28	613	20	12	177	0

Sumber : Dinas Perikanan dan Kelautan Kabupaten Pesawaran

Source : Marine and Fisheries Service of Pesawaran Regency

TABEL 5.4.10/TABLE 5.4.10
JUMLAH PERAHU / KAPAL LAUT / SUNGAI
MENURUT KATEGORI PERAHU / KAPAL
TAHUN 2009

Tempat	Jumlah	Kategori Perahu / Kapal									
		Jukung	Perahu Papan			Motor	Kapal Motor dengan Ukuran				
			Kecil	Sedang	Besar	Tempel	Jumlah	> 5	5 - 10	10 - 20	20 - 30
(1)	(2)	(3)	(4)	(5)	(6)	(7)	(8)	(9)	(10)	(11)	(12)
1. Laut	1,058	177	262	-	-	366	253	221	32	-	-
2. Sungai	17	12	5	-	-	-	-	-	-	-	-
3. Air Genangan Lainnya	-	-	-	-	-	-	-	-	-	-	-
Jumlah / Total	1,075	189	267	0	-	366	253	221	32	-	-

Sumber : Dinas Kelautan dan Perikanan Kabupaten Pesawaran

Source Marine and Fisheries Service of Pesawaran Regency

TABEL 5.5.1/TABLE 5.5.1
PRODUKSI HASIL HUTAN BERUPA KAYU DAN NON KAYU
MENURUT JENISNYA PER BULAN
DI KABUPATEN PESAWARAN TAHUN 2009
Forest Production as Wood and Non Wood by Type per Month
in Pesawaran Regency, 2009

Bulan Month	Jenis Produksi Kayu Wood Production Type		Keterangan Notes
	Kayu Bulat (m ³) Circle Wood	Kayu Gergajian (m ³) Cutting Wood	
	(1)	(2)	
1. Januari <i>January</i>	347.69	115.09	
2. Februari <i>February</i>	463.59	56.07	
3. Maret <i>March</i>	304.43	135.01	
4. April <i>April</i>	4,460.05	47.57	
5. Mei <i>May</i>	4,672.16	8.96	
6. Juni <i>June</i>	4,384.58	93.32	
7. Juli <i>July</i>	4,360.03	59.95	
8. Agustus <i>August</i>	4,471.00	188.37	
9. September <i>September</i>	394.97	85.87	
10. Oktober <i>October</i>	48.98	0.00	
11. Nopember <i>November</i>	0.00	7.01	
12. Desember <i>December</i>	364.00	0.00	
Jumlah/Total	24,271.48	797.21	

Sumber : Dinas Perkebunan dan Kehutanan Kabupaten Pesawaran

Source : Estates and Forestry Service of Pesawaran Regency

TABEL 5.5.2/TABLE 5.5.2
PRODUKSI HASIL HUTAN BERUPA KAYU DAN NON KAYU
MENURUT JENISNYA DI KABUPATEN PESAWARAN, TAHUN 2008-2009
Forest Production as Wood and Non Wood by Type
in Pesawaran Regency, 2008-2009

Jenis Type	Satuan Unit	Produksi Production	
		2008	2009
(1)	(2)	(3)	(4)
1. Kayu Bulat / Circle Wood	m ²	9,989	24,273
a. Kayu Kelas I / First Class Wood	m ²	1,175	22,712
- Kayu Jati	m ²	1,175	1,411
- Kayu Mahoni/Lainnya	m ²	-	21,301
b. Kayu Kelas II / Second Class Wood	m ²	-	-
c. Kayu Kelas III / Third Class Wood	m ²	8,814	1,561
- Campuran	m ²	8,814	1,365
- Sengon	m ²	-	196
- Akasia	m ²	-	-
2. Arang / Charcoal	Ton	-	-
Jumlah/Total		29,967	24,273

Sumber : Dinas Perkebunan dan Kehutanan Kabupaten Pesawaran

Source : Estates and Forestry Service of Pesawaran Regency

**PERINDUSTRIAN, PERDAGANGAN,
DAN KOPERASI**

6

**MANUFACTURING, TRADING,
AND COOPERATION**



6

PERINDUSTRIAN, PERDAGANGAN, DAN KOPERASI

Industrial, Trading, and Cooperatives

- Industri dan Perdagangan/*Industrial and Trading*
- Koperasi/*Cooperative*

6.1 Industri dan Perdagangan

Unit usaha industri kecil pada tahun 2009 di Kabupaten Pesawaran sebanyak 2.669 unit, yaitu 169 unit usaha formal dan 2.500 unit usaha informal. Banyaknya tenaga kerja yang terserap pada industri ini sebanyak 11.418 orang, dengan jumlah terbesar ada pada jenis industri genteng dari tanah liat. Besar investasi yang tertanam pada industri ini sebanyak 14.019 milyar rupiah dengan proporsi terbanyak terdapat pada jenis pembuatan genteng dari tanah liat. Sedangkan banyak unit usaha industri menengah/besar di Kabupaten Pesawaran pada tahun 2009 adalah 18 unit, dengan jumlah tenaga kerja 830 orang.

6.2 Koperasi

Jumlah koperasi di Kabupaten Pesawaran dari tahun ke tahun terus mengalami peningkatan. Pada tahun 2009, jumlah koperasi di Kabupaten Pesawaran mencapai 125 koperasi.

6.1. Industrial and Trading

In 2009, work units of small industry in Pesawaran Regency are 2.669 units, 169 units of formal work and 2.500 units of informal work. Total employees on this industry are 11.418, most of them on pantile and clay industry. Total investment on this industry are 14.019 billion rupiah with most of proportion on pantile and clay industry. In 2009, total work units of medium/big industry in Pesawaran Regency are 18 units, with 830 employees.

6.2. Cooperative

Every year, total cooperatives in Pesawaran Regency increase. In 2009, total cooperatives in Pesawaran Regency are 125 cooperatives.

Jumlah anggota koperasi pada tahun 2009 sebanyak 41.392 orang. Jumlah asetnya sebesar 20.129 juta, dengan volume usaha 33.371 juta dan SHU sebesar 1.563 juta.

Total members of Cooperatives are 41.392. Total assets are 20.129 millions, with 33.371 millions of work volumes and 1.563 millions from rest of work yields.

<http://pesawarankab.bps.go.id>

TABEL 6.1/TABLE 6.1
BANYAKNYA UNIT USAHA, INVESTASI DAN TENAGA KERJA
MENURUT KELOMPOK INDUSTRI DI KABUPATEN PESAWARAN
TAHUN 2009

*Number of Working Units and Labors by Industry Group
in Pesawaran Regency, 2009*

Kelompok Industri <i>Industry Group</i>	Unit Usaha <i>Working Unit</i>	Investasi <i>(Milyar Rupiah)</i> <i>Investment</i> <i>(Billion Rupiah)</i>	Tenaga Kerja <i>(Orang)*</i> <i>Labor</i> <i>(Peoples)</i>
(1)	(2)	(3)	(4)
Industri Kecil Formal <i>Formal Small Scale Industry</i>	169	4,225,000.00	1,183
Industri Kecil Informal <i>Informal Small Scale Industry</i>	2,500	5,167,594.00	10,189
Industri Menengah/Besar <i>Medium/Large Scale Industry</i>	22		897
J u m l a h / T o t a l	2,691	9,392,594.00	12,269

Sumber : Dinas Perindustrian, Perdagangan, Koperasi dan Penanaman Modal Kab. Pesawaran
Source Industry, Trade, Cooperative and Investment Service of Pesawaran Regency

Ket/Note : *) Data bersumber dari Dinas perindustrian, perdagangan, koperasi dan penanaman modal

TABEL 6.2/TABLE 6.2
BANYAKNYA INDUSTRI MENENGAH/BESAR DI KABUPATEN PESAWARAN
MENURUT JENISNYA, TAHUN 2009

Number of Middle/Large Scale Industries in Pesawaran Regency by Type, 2009

Jenis Industri <i>Industry Type</i>	Jumlah Usaha ^{*)} <i>Working Numbers</i>	Tenaga Kerja (orang) ^{*)} <i>Labor Labor (Peoples)</i>	Kapasitas Produksi per Tahun <i>Production Capacity per Year</i>	Satuan <i>Unit</i>
(1)	(2)	(3)	(4)	(5)
1. Minuman Ringan	-	-	-	Liter
2. Es Balok	2	21	36,600	Ton
3. Nata de coco	-	-	-	Kaleng
4. Tepung Kelapa/Sari Kelapa	-	-	-	Ton
5. Minyak Kelapa	-	-	-	Ton
6. Tapioka	-	-	-	Ton
7. Pelet Gaplek	-	-	-	Ton
8. Pakan Ternak	1	229	200	Ton
9. Pakan Udang	-	-	-	Ton
10. Sortase Kopi/Jagung/Lada	-	-	-	Ton
11. Mie Instan	-	-	-	Bungkus
12. Kacang Atom	-	-	-	Ton
13. Rempah-rempah	-	-	-	Ton
14. Pengolahan Udang	-	-	-	Ton
15. Pengolahan Kayu	2	218	24,000	M ³
16. Furnitur dari Kayu	-	-	-	Unit
17. Karoseri	-	-	-	Unit
18. Particle Board	1	60	48,000	M ³
19. Kotak Kertas/Karton	-	-	-	Ton
20. Industri Produk dari Beton	1	38	49,777	Unit
21. Cor Beton	1	15	50,000	Buah
22. Bantalan Beton	-	-	-	Buah

Bersambung / Continued...

Lanjutan TABEL 6.2./Continued Table 6.2

Jenis Industri <i>Industry Type</i>	Jumlah Usaha ^{*)} <i>Working Numbers</i>	Tenaga Kerja (orang) ^{*)} <i>Labor (Peoples)</i>	Kapasitas Produksi per Tahun <i>Production Capacity per Year</i>	Satuan <i>Unit</i>
(1)	(2)	(3)	(4)	(5)
23. Genteng Beton	-	-	-	Buah
24. Genteng Glazur	-	-	-	Buah
25. Crumb Rubber	-	-	-	Ton
26. Karung Plastik	-	-	-	Lembar
27. Batu Andesit/Seplit	-	-	-	M ³
28. Produk Aluminium	-	-	-	Buah
29. Perbengkelan	-	-	-	Unit
30. Marmer Alam	2	50	1,600,000	M ³
31. Pengrajin Batu Marmer Alam	1	50	50,000	M ³
32. Ubin Marmer	1	100	360,000	M ³
32. Kopi Bubuk	-	-	-	Ton
33. Kertas Budaya	-	-	-	Ton
34. Wood Profile	1	15	12,000	M ³
35. Floting dan Propile	-	-	-	M ³
36. Arang Batok	-	-	-	Ton
37. ART dari Plastik	-	-	-	Ton
38. Komponen Bahan Bangunan	1	10	6,000	Unit
39. Industri Sabun Detergent	-	-	-	Ton
40. Lampung Post	-	-	-	Eksemplar
41. Pengeringan Jagung	-	-	-	Ton
42. Peleburan Accu	1	10	300	Ton
43. Karet Press	1	5	75	Ton
44. Pengolahan Air Minum	1	5	60,000	Fis
45. Kapur	1	4	300	Ton
46. Pengolahan Biji	-	-	-	Ton
Jumlah/Total	18	830	2,297,252	

Sumber : Dinas Perindustrian, Perdagangan, Koperasi dan Penanaman Modal Kab. Pesawaran

Source Industry, Trade, Cooperative and Investment Service of Pesawaran Regency

TABEL 6.3/TABLE 6.3
PERKEMBANGAN INDUSTRI KECIL FORMAL DAN NON FORMAL
MENURUT JENISNYA DI KABUPATEN PESAWARAN TAHUN 2009
Growth of Formal and Informal Small Scale Industries by Type
in Pesawaran Regency, 2009

Jenis Industri <i>Industry Type</i>	Jumlah Usaha ^{*)} <i>Working Numbers</i>	Tenaga Kerja (orang) ^{*)} <i>Labor (Peoples)</i>	Kapasitas Produksi per Tahun <i>Capacity per Year</i>	Satuan Unit	Investasi (Rp.000,-) <i>Investment (a Thousand Rupiahs)</i>
(1)	(2)	(3)	(4)	(5)	(6)
1. Sambal Cabe Giling	1	9	12.5	Ton	41,400
2. Pengolahan Ikan	15	49	30.0	Ton	37,250
3. Minyak Kelapa	14	44	37.5	Ton	35,100
4. Minyak Goreng	2	18	20.0	Ton	40,100
5. Pengupasan Kopi	42	95	420.0	Ton	22,800
6. Pengolahan Kopra	77	454	403.0	Ton	70,000
7. Tepung Beras	1	14	75.0	Ton	27,625
8. Mie/Bihun/Soun	1	5	40.0	Ton	23,911
9. R o t i	-	-	-	Ton	-
10. Gula Merah	340	653	1,026.0	Ton	182,114
11. Tepung Singkong	2	10	700.0	Ton	15,000
12. Sagu Aren	9	85	1,400.0	Ton	150,000
13. Kopi Bubuk	6	16	142.5	Ton	47,300
14. Es Balon	-	-	-	Buah	-
15. K e c a p	1	25	150,000.0	Lusin	40,400
16. T e m p e	147	-	3,812,400.0	Ton	-
17. T a h u	30	-	637,200.0	Ton	-
18. Kelanting	129	535	120.0	Ton	38,200
19. Kerupuk Sagu	65	109	783.0	Ton	225,600
20. Kerupuk Ulir	6	18	6.7	Ton	5,025
21. Asam Bungkus	2	8	4.0	Ton	5,160
22. D o d o l	-	-	-	Bungkus	-
23. Makanan ternak	-	-	-	Ton	-
24. Nata De Coco	-	-	-	Ton	-
25. Tembakau Saus	-	-	-	Bungkus	-

Bersambung / Continued...

Lanjutan TABEL 6.3./Continued Table 6.3

Jenis Industri <i>Industry Type</i>	Jumlah Usaha ^{*)} <i>Working Numbers</i>	Tenaga Kerja (orang) ^{*)} <i>Labor Labor (Peoples)</i>	Kapasitas Produksi per Tahun <i>Production Capacity per Year</i>	Satuan <i>Unit</i>	Investasi (Rp.000,-) <i>Investment (a Thousand Rupiahs)</i>
(1)	(2)	(3)	(4)	(5)	(6)
26. Es Batu	2	21	25,000.0	Batang	25,000
27. Pengupasan Umbi	5	16	25,000.0	Ton	20,000
28. Berondong	3	5	3,000.0	Bungkus	5,625
29. Bumbu Rokok	-	-	-	Ton	-
30. Pengolahan Kemenyan	2	160	135.0	Ton	82,500
31. Makanan Ringan	186	561	156.0	Ton	228,408
32. Minuman	3	40	286,000.0	Buah	23,400
33. Asam Cuka	4	4	2,000.0	Lusin	10,200
34. Pengolahan Jagung	10	20	1,500.0	Ton	275,600
35. Agar Laut	16	35	511.0	Ton	35,500
36. Perabot dari Kayu	60	259	5,971.0	Stel	493,480
37. Pengrajin Kayu	10	65	2,627.0	Stel	117,800
38. Pengolahan Kayu	7	36	2,386.0	M ³	24,917
39. Anyaman Bambu	20	61	27,000.0	Buah	8,000
40. Ukiran	3	7	3,000.0	Buah	49,800
41. Pengolahan Rotan	1	50	2,000.0	Stel	22,060
42. Meubel Rotan	1	5	7,000.0	Stel	6,243
43. Photo Copy	5	15	2,375.0	Rim	16,567
44. Karoseri/Bak Mobil Kayu	1	5	294.0	Unit	18,900
45. Karoseri/Bak Mobil Logam	-	-	-	Unit	-
46. Arang Kayu	2	27	57.0	Ton	8,000
47. Tempurung Kelapa	2	20	66.0	Ton	30,000
48. Crumb Rubber	1	4	25.0	Ton	35,000
49. Pengolahan Sabut Kelapa	7	28	87.5	Ton	41,625
50. Anyaman Lidi	2	75	15,000.0	Buah	4,398
51. Anyaman Mendong	1	5	4,000.0	Buah	1,200
52. Tenun/Sulam Tapis	370	555	72,000.0	Potong	382,000

Bersambung / Continued...

Lanjutan TABEL 6.3./Continued Table 6.3

Jenis Industri <i>Industry Type</i>	Jumlah Usaha *) <i>Working Numbers</i>	Tenaga Kerja (orang) *) <i>Labor (Peoples)</i>	Kapasitas Produksi per Tahun <i>Production Capacity per Year</i>	Satuan <i>Units</i>	Investasi (Rp.000,-) <i>Investment (a Thousand Rupiahs)</i>
(1)	(2)	(3)	(4)	(5)	(6)
53. Pakaian Jadi	285	480	65,000.0	Potong	318,000
54. Sepatu	-	-	-	Stel	-
55. C a t	1	13	1,000.0	Kaleng	25,000
56. S a b u n	1	14	3.0	Ton	75,000
57. B l a u	2	18	2.0	Ton	10,000
58. Spritus	1	5	20,000.0	Botol	10,000
59. Plastik Lembaran	3	40	30,000.0	Lembar	131,250
60. Kantong Plastik	-	-	-	Ton	-
61. ART dari plastik	-	-	-	Set	-
62. Barang Plastik Lainnya	4	23	218.0	Ton	46,600
63. Barang Dari Semen	3	48	3,000.0	Buah	389,000
64. Fiber Glass	-	-	-	Buah	-
65. Kapur Tembok/Pupuk	17	215	173.0	Ton	215,670
66. Keramik/Gerabah	29	64	31,660.0	Buah	77,856
67. Bata dari Tanah Liat	100	550	988,100.0	Buah	309,800
68. Genteng dari Tanah Liat	450	4,598	19,000,000.0	Buah	1,310,600
69. Pengambilan Batu	2	60	50.0	Ton	50,000
70. Cor Logam	-	-	-	Ton	-
71. Timah (Peleburan accu bekas)	1	9	10.0	Ton	12,500
72. Pembuatan Accu	2	13	5,000.0	Buah	14,000
73. Pande Besi	14	50	13,100.0	Buah	60,000
74. ART dr. Aluminium	3	30	2,000.0	Buah	52,000
75. ART dr. Logam	5	60	4,000.0	Buah	976,000
76. Barang dari Logam	2	16	2,000.0	Buah	70,000
77. Perbengkelan	20	82	1,990.0	Unit	200,000
78. Pembuatan profil dg Las	-	-	-	Buah	-
79. Komponen Suku Cadang	4	42	400.0	Buah	215,800
80. Batu Permata	-	-	-	Buah	-

Bersambung / Continued...

Lanjutan TABEL 6.3./Continued Table 6.3

Jenis Industri <i>Industry Type</i>	Jumlah Usaha *) <i>Working Numbers</i>	Tenaga Kerja (orang) *) <i>Labor (Peoples)</i>	Kapasitas Produksi per Tahun <i>Production Capacity per Year</i>	Satuan <i>Units</i>	Investasi (Rp.000,-) <i>Investment (a Thousand Rupiahs)</i>
(1)	(2)	(3)	(4)	(5)	(6)
81. Perhiasan dari Emas	15	35	4.000.0	Buah	578,460
82. G i t a r	-	-	-	Buah	-
83. Sulaman Indah/Benang	50	240	597.0	Buah	90,200
84. Kerajinan Kerang	-	-	-	Buah	-
85. Kerajinan Manik-manik	1	7	150.0	Buah	20,000
86. Batu Granit	1	5	10.0	Ton	50,000
87. Peti Kemasan	-	-	-	Buah	-
88. Furnitur dari Kayu	12	37	4,150.0	Set	580,000
89. Batu Uleg	-	-	-	Buah	-
90. Ikat Pinggang	-	-	-	Buah	-
91. Saus Tomat	1	20	300,000.0	Botol	40,000
92. Makanan dari Kacang	1	4	3.0	Ton	25,000
93. Pengupasan Kelapa Sawit	1	10	100.0	Ton	50,000
94. Batik	-	-	-	M ³	-
95. VCO (Virgin Coconut Oil)	-	-	-	Ton	-
Jumlah/Total	2,645	11,418	25,568,727		9,110,604

Sumber : Dinas Perindustrian, Perdagangan, Koperasi dan Penanaman Modal Kab. Pesawaran
Source Industry, Trade, Cooperative and Investment Service of Pesawaran Regency

Keterangan/Note : *) Data bersumber dari Dinas Sosial, Tenaga Kerja, dan Transmigrasi

TABEL 6.4/TABLE 6.4
PENERBITAN TANDA DAFTAR PERUSAHAAN (TDP)
DI KABUPATEN PESAWARAN PER BULAN, TAHUN 2009
Publishing of Company List Proof in Pesawaran Regency per Month, 2009

B u l a n <i>M o n t h</i>	Perseroan Terbatas (PT) <i>Limited Company</i>	Koperasi (KOP) <i>Cooperative</i>	Persekutuan Komanditer (CV) <i>Limited Partnership</i>	Persekutuan Firma (Fa) <i>Firm Company</i>	Perusahaan Perorangan (PO) <i>Private Company</i>	Jumlah Total
(1)	(2)	(3)	(4)	(5)	(6)	(7)
1. Januari <i>January</i>	3	2	2	-	16	23
2. Februari <i>February</i>	2	1	3	-	55	61
3. Maret <i>March</i>	2	-	2	-	3	7
4. April <i>April</i>	2	-	2	-	16	20
5. Mei <i>May</i>	1	2	2	-	19	24
6. Juni <i>June</i>	5	-	-	-	48	53
7. Juli <i>July</i>	1	-	1	-	22	24
8. Agustus <i>August</i>	1	-	-	-	11	12
9. September <i>September</i>	-	-	-	-	-	0
10. Oktober <i>October</i>	3	2	4	-	30	39
11. Nopember <i>November</i>	2	-	1	-	21	24
12. Desember <i>December</i>	-	-	3	-	31	34
Jumlah/Total	22	7	20	0	272	321

Sumber : Dinas Perindustrian, Perdagangan, Koperasi dan Penanaman Modal Kab. Pesawaran
Source Industry, Trade, Cooperative and Investment Service of Pesawaran Regency

TABEL 6.5/TABLE 6.5
PENERBITAN SIUP MENURUT GOLONGAN PERUSAHAAN PER BULAN
DI KABUPATEN PESAWARAN, TAHUN 2009
Publishing of SIUP by Company Group per Month in Pesawaran Regency, 2009

Bulan <i>Month</i>	Golongan Perusahaan/Company Group				Jumlah <i>Total</i>
	P B	P M	P K	TDG	
(1)	(2)	(3)	(4)	(5)	(6)
1. Januari <i>January</i>	-	3	8	7	18
2. Februari <i>February</i>	-	3	55	11	69
3. Maret <i>March</i>	-	2	5	1	8
4. April <i>April</i>	-	2	18	-	20
5. Mei <i>May</i>	-	1	23	5	29
6. Juni <i>June</i>	1	6	46	6	59
7. Juli <i>July</i>	-	-	24	8	32
8. Agustus <i>August</i>	-	2	10	1	13
9. September <i>September</i>	-	-	-	-	0
10. Oktober <i>October</i>	-	-	37	1	38
11. Nopember <i>November</i>	-	2	22	3	27
12. Desember <i>December</i>	-	2	32	8	42
Jumlah/Total	1	23	280	51	355

Sumber : Dinas Perindustrian, Perdagangan, Koperasi dan Penanaman Modal Kab. Pesawara
Source Industry, Trade, Cooperative and Investment Service of Pesawaran Regency

TABEL 6.6/TABLE 6.6
PERKEMBANGAN KOPERASI MENURUT JENISNYA
DI KABUPATEN PESAWARAN, TAHUN 2005 - 2009
Growth of Cooperative by Type in Pesawaran Regency, 2005 - 2009

Jenis Koperasi / Cooperative Type	2005^{a)}	2006^{a)}	2007	2008	2009
(1)	(2)	(3)	(4)	(5)	(6)
1. Koperasi Unit Desa	35	35	11	11	12
2. Koperasi Pertanian (Kopertan)	118	121	46	46	47
3. Koperasi Simpan Pinjam (KSP)	4	17	2	2	2
4. Koperasi Perkebunan	7	7	3	3	3
5. Koperasi Peternakan	2	2	-	-	-
6. Koperasi Perikanan	20	20	8	8	8
7. Koperasi Perkreditan	12	12	1	1	1
8. Koperasi Serba Usaha	3	3	8	11	11
9. Koperasi Pondok Pesantren	35	35	7	7	7
10. Koperasi Pedagang Pasar	12	13	2	8	8
11. Primkopti	1	1	-	1	1
12. Koperasi Pegawai RI	39	39	5	5	5
13. Koperasi TNI/Polri **)	4	4	1	-	1
14. Koperasi Pepabri	1	1	-	-	-
15. Koperasi Industri/Kerajinan	8	8	4	4	4
16. Koperasi Wanita	6	7	1	1	2
17. Koperasi Angkatan Laut	4	4	1	2	2
18. Koperasi Buruh/Karyawan	35	35	-	1	-
19. Koperasi Veteran	1	1	-	-	-
20. Koperasi Mahasiswa	1	1	-	-	-
21. Koperasi Pedagang Kaki Lima	2	2	-	-	-
22. Koperasi Jamu	1	1	-	-	-
23. Koperasi Lainnya / Jasa	35	35	4	4	6
24. Koperasi Baitul Malwa Tamwil	-	-	4	4	5
Jumlah / Total	386	404	108	119	125

Sumber : Dinas Perindustrian, Perdagangan, Koperasi dan Penanaman Modal Kab. Pesawaran
Source : Industry, Trade, Cooperative and Investment Service of Pesawaran Regency

Keterangan : *) Data masih bergabung dengan Kabupaten Lampung Selatan

TABEL 6.7/TABLE 6.7
PERKEMBANGAN KOPERASI UNIT DESA (KUD)
DI KABUPATEN PESAWARAN
PER KECAMATAN, TAHUN 2009

Growth of Village Unit Cooperatives in Pesawaran Regency per District, 2009

Kecamatan <i>District</i>	Jumlah Koperasi <i>Number of Cooperatives</i>	Jumlah Anggota <i>Total of Members</i>	Asset (Juta) <i>Assets (Million)</i>	Volume Usaha (Juta) <i>Working Volume (Million)</i>	SHU (Juta) <i>Rest of Working Income (Million)</i>
(1)	(2)	(3)	(4)	(5)	(6)
1. Padang Cermin	3	750	600	1,500	75
2. Punduh Pidada	3	600	740	1,525	76
3. Kedondong	1	300	625	910	110
4. Way Lima	1	200	425	500	25
5. Gedung Tataan	2	300	450	1,115	112
6. Negeri Katon	1	250	750	900	45
7. Tegineneng	1	225	350	400	8
Jumlah / Total	12	2,625	3,940	6,850	451

Sumber : Dinas Perindustrian, Perdagangan, Koperasi dan Penanaman Modal Kab. Pesawaran
Source Industry, Trade, Cooperative and Investment Service of Pesawaran Regency

TABEL 6.8/TABLE 6.8
PERKEMBANGAN NON KOPERASI UNIT DESA (NON KUD)
DI KABUPATEN PESAWARAN
PER KECAMATAN, TAHUN 2009

Growth of Village Unit Non Cooperatives in Pesawaran Regency per District, 2009

Kecamatan <i>District</i>	Jumlah Koperasi <i>Number of Cooperatives</i>	Jumlah Anggota <i>Total of Members</i>	Asset (Juta) <i>Assets (Million)</i>	Volume Usaha (Juta) <i>Working Volume (Million)</i>	SHU (Juta) <i>Rest of Working Income (Million)</i>
(1)	(2)	(3)	(4)	(5)	(6)
1. Padang Cermin	30	8,609	4,724	7,847	398
2. Punduh Pidada	9	5,300	2,982	3,145	71
3. Kedondong	16	7,800	3,360	6,344	383
4. Way Lima	10	2,554	1,427	3,146	174
5. Gedung Tataan	20	8,927	4,244	8,125	376
6. Negeri Katon	19	2,102	1,563	1,808	142
7. Tegineneng	9	3,475	1,829	2,956	109
Jumlah / Total	113	38,767	20,129	33,371	1,653

Sumber : Dinas Perindustrian, Perdagangan, Koperasi dan Penanaman Modal Kab. Pesawaran
Source Industry, Trade, Cooperative and Investment Service of Pesawaran Regency

PERHUBUNGAN TRANSPORTATION

7



- Perhubungan/*Transportation*

7.1 Perhubungan

7.1. *Transportation*

Untuk memenuhi kebutuhan transportasi masyarakat Kabupaten Pesawaran disediakan fasilitas 3 jenis angkutan umum dengan lintasan trayek yang bervariasi di seluruh wilayah Kabupaten. Alat transportasi lainnya yaitu 2 mobil penumpang, 1 bus, dan 654 mobil barang.

In order to support people needs of transportation, there are 3 facilities of public transportation with variated direction track in all area of Pesawaran Regency. Another transportation tools are 2 passenger cars, 1 buses and 654 trucks.

<http://pesawarankab.bps.go.id>

TABEL 7.1/TABLE 7.1
PANJANG JALAN NEGARA, PROPINSI DAN KABUPATEN
MENURUT KONDISI DAN KELAS JALAN
DI KABUPATEN PESAWARAN TAHUN 2009
The Length of State, Province and Regency Roads
by Condition and Road Type in Pesawaran Regency, 2009

Keadaan Condition	Panjang Jalan/The Length of Road (Km)					
	Jalan Negara State Road		Jalan Propinsi Province Road		Jalan Kabupaten Regency Road	
	2008	2009	2008	2009	2008	2009
(1)	(2)	(4)	(5)	(6)	(7)	
Jenis Permukaan:						
a. Aspal	24.00	24.00	139.00	139.00	352.61	355.82
b. Kerikil					204.45	201.24
c. Tanah					22.77	22.77
d. Tidak Dirinci						
Jumlah / Total	24.00	24.00	139.00	139.00	579.82	579.82
Kondisi Jalan:						
a. Baik					253.04	266.19
b. Sedang					39.22	39.22
c. Rusak Ringan					14.09	14.09
d. Rusak Berat					273.47	260.33
Jumlah / Total		0.00	0.00	0.00	579.82	579.82
Kelas Jalan:						
a. Kelas I	24.00	24.00				
b. Kelas II			139.00	139.00		
c. Kelas III					579.82	579.82
d. Kelas IIIA						
e. Kelas IIIB						
f. Kelas IIIC						
g. Tidak Dirinci						

Sumber : Dinas PU Kabupaten Pesawaran

Source Public Working Service of Pesawaran Regency

TABEL 7.2/TABLE 7.2
JUMLAH KENDARAAN ANGKUTAN PENUMPANG UMUM
BERDASARKAN LINTASAN TRAYEK DALAM WILAYAH
KABUPATEN PESAWARAN, TAHUN 2009

*Number of Public Transportation Vehicles by Direction Track
in Pesawaran Regency Territorial, 2009*

Lintasan Trayek <i>Direction Track</i>	Jumlah Kendaraan <i>Total of Vehicles</i>	Warna Kendaraan <i>Vehicle Colour</i>
(1)	(2)	(3)
1. Gedong Tataan-Kedondong-Pardasuka-PP	-	Hijau Tua <i>Dark Green</i>
2. Gedong Tataan-Wiyono-Kemiling-PP	2	Hijau Tua <i>Dark Green</i>
Jumlah / Total	2	

Sumber : Dinas Perhubungan Kabupaten Pesawaran

Source Transportation Service of Pesawaran Regency

TABEL 7.3/TABLE 7.3
JUMLAH KENDARAAN BERMOTOR WAJIB UJI DAN
NUMPANG UJI PADA WILAYAH KABUPATEN PESAWARAN, TAHUN 2009
Number of Motor Vehicles Compulsary Tested and Free Rider Tested
in Pesawaran Regency Territorial, 2009

B u l a n <i>M o n t h</i>	Kendaraan yang diuji / Vehicles Tested		
	Pesawaran <i>Pesawaran</i>	Luar Pesawaran <i>Pesawaran Outside</i>	Luar Propinsi <i>Province Outside</i>
(1)	(2)	(3)	(4)
1. Januari/January	80	177	6
2. Februari/February	56	173	9
3. Maret/March	54	131	8
4. April/April	47	17	3
5. Mei/M a y	68	155	5
6. Juni/June	50	170	9
7. Juli/July	83	184	3
8. Agustus/August	65	179	4
9. September/September	63	142	5
10. Oktober/October	85	217	2
11. Nopember/November	59	165	2
12. Desember/December	53	136	5
J u m l a h / T o t a l	763	1,846	61

Sumber : Dinas Perhubungan Kabupaten Pesawaran

Source Transportation Service of Pesawaran Regency

TABEL 7.4/TABLE 7.4
JUMLAH KENDARAAN WAJIB UJI MENURUT JENIS KENDARAAN
DI KABUPATEN PESAWARAN TAHUN 2009

*Number of Vehicles Compulsary Tested by Vehicle Type
in Pesawaran Regency, 2009*

Jenis Kendaraan/ <i>Vehicle Type</i>	Jumlah Kendaraan <i>Number of Vehicles</i>
(1)	(2)
1. Mobil Barang Truk Umum/ <i>Truck</i>	85
2. Mobil Barang Pick Up Umum/ <i>Pick Up</i>	1
3. Mobil Barang Truk Tak Umum/ <i>Specific Truck</i>	140
4. Mobil Barang Pick Up Tak Umum/ <i>Specific Pick Up</i>	428
5. Mobil Bus Umum/ <i>Buses</i>	1
6. Mobil Mikrolet/ <i>Mikrolet Car</i>	1
7. Mobil Bus Tak Umum/ <i>Specific Buses</i>	-
8. Kereta Tempelan/ <i>Additional Wagon</i>	-
9. Mobil Penumpang/Oplet / <i>Passenger Car/Oplet</i>	1
10. Mobil Tangki/ <i>Tank Car</i>	-
J u m l a h / T o t a l	657

Sumber : Dinas Perhubungan Kabupaten Pesawaran

Source Transportation Service of Pesawaran Regency

TABEL 7.5/TABLE 7.5
BANYAKNYA KENDARAAN WAJIB UJI PERTAMA
DIKURUT JENIS KENDARAAN DI KABUPATEN PESAWARAN TAHUN 2009
Number of Vehicles First Compulsary Tested by Vehicle Type
in Pesawaran Regency, 2009

Jenis Kendaraan <i>Vehicle Type</i>	Jumlah Kendaraan <i>Number of</i> <i>Vehicles</i>
(1)	(2)
1. Mobil Barang Truk Umum/ <i>Truck</i>	17
2. Mobil Barang Pick Up Umum/ <i>Pick Up</i>	-
3. Mobil Barang Truk Tak Umum/ <i>Specific Truck</i>	2
4. Mobil Barang Pick Up Tak Umum/ <i>Specific Pick Up</i>	57
5. Mobil Bus Umum/ <i>Buses</i>	-
6. Mobil Mikrolet/ <i>Mikrolet Car</i>	1
7. Mobil Bus Tak Umum/ <i>Specific Buses</i>	-
8. Kereta Tempelan/ <i>Additional Wagon</i>	-
9. Mobil Penumpang/ <i>Oplet/Passenger Car/Oplet</i>	-
10. Mobil Tangki/ <i>Tank Car</i>	-
11. Tronton/ <i>Container</i>	-
12. Dump Truk/ <i>Dump Truck</i>	1
J u m l a h / T o t a l	78

Sumber : Dinas Perhubungan Kabupaten Pesawaran

Source Transportation Service of Pesawaran Regency

TABEL 7.6/TABLE 7.6
BANYAKNYA MOBIL PENUMPANG, BUS DAN MOBIL BARANG
DI KABUPATEN PESAWARAN
TAHUN 2004 - 2009
Number of Passenger Cars, Buses and Trucks
in Pesawaran Regency, 2004 - 2009

Tahun <i>Year</i>	Jenis / <i>Type</i>			Jumlah <i>Total</i>
	Mobil Penumpang <i>Passenger Car</i>	Mobil Bus <i>Bus</i>	Mobil Barang <i>Truck</i>	
(1)	(2)	(3)	(4)	(5)
2004 ^{*)}	360	271	4,028	4,659
2005 ^{*)}	280	70	4,368	4,718
2006 ^{*)}	760	75	4,593	5,428
2007	152	15	1,378	1,545
2008	1	1	428	430
2009	2	1	654	657

Sumber : Dinas Perhubungan Kabupaten Pesawaran

Source Transportation Service of Pesawaran Regency

Keterangan : *) Data masih bergabung dengan Kabupaten Lampung Selatan

TABEL 7.7/TABLE 7.7
PERTELAAN KEUR
PER BULAN WILAYAH GEDONG TATAAN, TAHUN 2009
Branch Examined per Month on Gedong Tataan Territory, 2009

B u l a n <i>M o n t h</i>	Kartu Induk <i>Main</i> <i>Card</i>	K e u r			Jumlah (Rp) <i>Total</i> <i>(Rupiahhs)</i>
		Plat Keur <i>Examined</i> <i>Plate</i>	Buku Keur <i>Examined</i> <i>Book</i>	Denda <i>Fine</i>	
(1)	(3)	(2)	(4)	(5)	(6)
1. Januari <i>January</i>	263	526	102	99,850	4,510,300
2. Februari <i>February</i>	238	476	56	95,650	3,900,400
3. Maret <i>March</i>	193	386	54	50,350	3,073,900
4. April <i>April</i>	237	474	72	75,100	3,962,800
5. M e i <i>M a y</i>	28	456	70	45,300	3,777,850
6. Juni <i>June</i>	229	458	84	130,500	3,864,450
7. Juli <i>July</i>	270	540	70	98,000	4,373,250
8. Agustus <i>August</i>	248	496	95	43,950	4,175,800
9. September <i>September</i>	210	420	90	77,800	3,569,550
10. Oktober <i>October</i>	304	608	122	105,750	5,247,450
11. Nopember <i>November</i>	226	452	85	101,200	3,808,600
12. Desember <i>December</i>	194	388	66	87,050	3,248,450
Jumlah / Total	2,640	5,680	966	1,010,500	47,512,800

Sumber : Dinas Perhubungan Kabupaten Pesawaran

Source *Transportation Service of Pesawaran Regency*

KEUANGAN FINANCE

8



<http://www.bank.go.id>



- Keuangan Daerah/*Regional Finance*

8.1 Keuangan Daerah

8.1. Regional Financial

Realisasi Anggaran Pendapatan Daerah Kabupaten Pesawaran tahun 2009 sebesar Rp 338,201.065.549,- dengan pos terbesar pada dana alokasi umum (DAU) dalam bagian dana perimbangan. Sedangkan realisasi belanja tahun 2009 sebesar Rp 288.957.269.142,- dengan pengeluaran terbanyak pada belanja pegawai.

Target penerimaan pajak bumi dan bangunan tahun 2009 adalah sebesar Rp 1.253.545.295,-. Target tersebut telah dicapai sebanyak 75,44 persen.

Total budgets realizations of regional revenues in Pesawaran Regency, 2009 are Rp 338,201.065.549,- with general allocation fund as the biggest portion in balance fund division. Realization of expenses, 2009 are Rp 288.957.269.142,- with biggest expenses on personel expenditures.

Target of land tax revenues, 2009 are Rp 1.253.545.295,-. The target had already reached 75,44 percent.

TABEL 8.1/TABLE 8.1
REALISASI ANGGARAN PENDAPATAN DAN BELANJA
DAERAH KABUPATEN PESAWARAN
TAHUN ANGGARAN 2009

Regional Expenses and Revenues Budget Realization of Pesawaran Regency, 2009

Uraian / Breakdown	Jumlah/Total (Rp.)
(1)	(2)
I. PENDAPATAN	
1. Pendapatan Asli Daerah	4,542,164,234.89
a. Pajak Daerah	1,420,057,536.00
b. Retribusi Daerah	1,208,984,930.60
c. Hasil Pengelolaan Kekayaan Daerah yang Dipisahkan	-
d. Lain-lain Pendapatan Asli Daerah yang Sah	1,913,121,768.29
2. Dana Perimbangan	300,436,958,315.00
a. Bagian Hasil Pajak / Bagi Hasil Bukan Pajak	27,744,561,315.00
b. Dana Alokasi Umum (DAU)	237,172,397,000.00
c. Dana Alokasi Khusus (DAK)	35,520,000,000.00
3. Lain-lain Pendapatan Daerah yang Sah	33,221,943,000.00
a. Bagian Hasil Pajak dari Propinsi dan Pemda Lainnya	18,064,418,000.00
b. Dana Penyesuaian dan Otonomi Khusus	10,107,525,000.00
c. Bantuan Keuangan dari Propinsi atau Pemda Lainnya	5,050,000,000.00
d. Pendapatan Hibah	-
Jumlah/Total	338,201,065,549.89

Lanjutan Tabel 8.1/Continued Table 8.1

Uraian / Breakdown	Jumlah/Total (Rp.)
(1)	(2)
II. B E L A N J A	
A. BELANJA TIDAK LANGSUNG	<u>199,444,768,220.00</u>
a. Belanja Pegawai	182,928,258,526.00
b. Belanja Subsidi	-
c. Belanja Hibah	1,474,914,175.00
d. Belanja Bantuan Sosial	6,279,069,000.00
e. Belanja Bagi Hasil Kepada Propinsi/Kabupaten/ Kota dan Pemerintah Desa	-
f. Belanja Bantuan Keuangan Kepada Propinsi/ Kabupaten/Kota dan Pemerintah Desa	8,181,698,519.00
g. Belanja Tidak Terduga	580,828,000.00
B. BELANJA LANGSUNG	<u>85,281,135,882.00</u>
a. Belanja Pegawai	8,700,006,400.00
b. Belanja Barang dan Jasa	37,944,065,532.00
c. Belanja Modal	38,637,063,950.00
C. PEMBIAYAAN DAERAH	<u>4,231,365,040.00</u>
a. Penerimaan Pembiayaan Daerah	<u>608,430,856.00</u>
1. Sisa Lebih Perhitungan Anggaran Tahun Anggaran Sebelumnya	608,430,856.00
2. Penerimaan Pinjaman Daerah	-
b. Pengeluaran Pembiayaan Daerah	<u>3,622,934,184.00</u>
1. Pembentukan Dana Cadangan	-
2. Penyertaan Modal (Investasi) Pemda	100,000,000.00
3. Pembayaran Pokok Hutang	3,522,934,184.00
4. Pemberiaan Pinjaman Daerah	-
J u m l a h / T o t a l	<u>288,957,269,142.00</u>

Sumber : Bag. Keuangan Pemda Kab.Pesawaran

Source : Finance Part of Pesawaran Regency Regional Government

TABEL 8.2/TABLE 8.2
REALISASI PENERIMAAN DAN TUNGGAKAN PENDAPATAN DAERAH
KABUPATEN PESAWARAN TAHUN ANGGARAN 2009
(dalam ribuan rupiah)

Regional Expenses and Revenues Budget Realization of Pesawaran Regency, 2009
in Pesawaran Regency, 2009 (in Hundred Rupiah)

Rincian / Detail	Anggaran Budget	Realisasi Realization	%
(1)	(2)	(3)	(4)
A. PENDAPATAN ASLI DAERAH	4,080,474,950.00	4,437,799,548.29	108.76
I. PAJAK DAERAH	1,752,500,000.00	1,415,009,536.00	80.74
1. Pajak Restoran/Rmh Makan	15,000,000.00	16,090,000.00	107.27
2. Pajak Taman Hiburan	10,000,000.00	10,200,000.00	102.00
3. Pajak Reklame	27,500,000.00	20,332,000.00	73.93
4. Pajak Penerangan Jalan	1,600,000,000.00	1,191,148,436.00	74.45
5. Pajak Penggalan Bhn Galian Gol. C	100,000,000.00	177,239,100.00	177.24
II. RETRIBUSI DAERAH	1,312,974,950.00	1,305,564,360.90	99.44
1. Retribusi Pelayanan Pasar	100,000,000.00	80,844,584.00	80.84
2. Retribusi Pelayanan Kebersihan Pasar	70,000,000.00	62,725,446.00	89.61
3. Ret. Izin Gangguan/SITU/HO	150,000,000.00	117,133,769.90	78.09
4. Ret. Perizinan Tertentu Jasa Konstruksi (PJTK)	2,000,000.00	1,100,000.00	55.00
5. Retribusi Izin Mendirikan Bangunan (IMB)	115,000,000.00	48,742,819.00	42.39
6. Retribusi Pelayanan Parkir di Tepi Jalan Umum	10,000,000.00	17,500,200.00	175.00
7. Retribusi Pengujian Kendaraan	40,000,000.00	45,958,400.00	114.90
8. Retribusi Terminal	0.00	0.00	0.00
9. Retribusi Izin Trayek	1,500,000.00	12,500.00	0.83
10. Ret. Penggantian Biaya KTP/KK/Kelahiran/Perkawinan	537,000,000.00	525,381,000.00	97.84
11. Retribusi Izin Peruntukan Penggunaan Tanah (IPPT)	35,000,000.00	47,250,750.00	135.00
12. Retribusi Balai Benih dan Lahan Percontohan	6,000,000.00	6,000,000.00	100.00
13. Ret. Pemeriksaan Kesehatan Lalu Lintas Ternak	14,000,000.00	8,129,000.00	58.06
14. Ret. Izin Usaha Penggilingan Padi/Huller & Peny. Beras	5,000,000.00	5,000,000.00	100.00
15. Retribusi Hasil Perkebunan	5,500,000.00	1,150,000.00	20.91
16. Retribusi Pelelangan Ikan	1,500,000.00	1,500,000.00	100.00
17. Retribusi Penjualan Produksi Usaha Daerah	1,500,000.00	1,500,000.00	100.00
18. Ret. Izin Usaha Perikanan Budidaya Air Payau (Tambak)	55,000,000.00	83,462,500.00	151.75
19. Ret. Izin Usaha Perikanan Budidaya Laut (KJA, dll)	12,500,000.00	13,400,000.00	107.20
20. Retribusi Surat Keterangan Asal Mutiara (SKA)	50,000,000.00	32,870,000.00	65.74
21. Retribusi Izin Usaha Perikanan Tangkap	4,500,000.00	700,000.00	15.56
22. Ret. Hsl dr Pungutan Hsl Perikanan (Dana Perimbangan)	0.00	99,558,882.00	0.00
23. Hibah dari Kelompok Masy. Perorg an. Shrim Club	0.00	0.00	0.00
24. Retribusi Izin Usaha Industri (IUI)	3,000,000.00	1,200,000.00	40.00
25. Retribusi Tanda Daftar Industri (TDI)	2,000,000.00	1,150,000.00	57.50
26. Retribusi Tanda Daftar Perusahaan (TDP)	15,000,000.00	14,350,000.00	95.67
27. Retribusi Tanda Daftar Gudang (TDG)	1,500,000.00	2,450,000.00	163.33
28. Retribusi Surat Izin Usaha Perdagangan (SIUP)	13,500,000.00	9,875,000.00	73.15
29. Retribusi Pelayanan Kesehatan	60,887,150.00	75,475,260.00	123.96
30. Retribusi Kesehatan Calon Mempelai	1,087,800.00	1,144,250.00	105.19

Bersambung/Continued...

Lanjutan Tabel 8.2/Continued Table 8.2

Rincian / Detail	Anggaran Budget	Realisasi Realization	%
(1)	(2)	(3)	(4)
III LAIN-LAIN PENDAPATAN ASLI DAERAH YANG SAH	1,015,000,000.00	1,717,225,651.39	169.18
1. Penjualan Hasil Kehutanan	145,000,000.00	121,265,086.00	83.63
2. Penerimaan Jasa Giro	870,000,000.00	1,595,960,565.39	183.44
B. BAGIAN DANA PERIMBANGAN	294,184,833,063.00	323,947,428,262.00	110.12
IV. BAGIAN BAGI HASIL PAJAK/BUKAN PAJAK	294,184,833,063.00	323,947,428,262.00	110.12
1. Bagi Hasil dari Pajak Bumi dan Bangunan (PBB)	12,550,227,977.00	14,180,453,120.00	112.99
2. Bagi Hasil dari BPHTB	3,454,592,531.00	2,684,438,073.00	77.71
3. Bagi Hasil dari PPH Pasal 2, 25, 29	1,195,055,555.00	1,817,243,613.00	152.06
4. Bagi Hasil dari Pertambangan Minyak Bumi	4,000,000,000.00	11,463,951,266.00	286.60
5. Bagi Hasil Kehutanan	44,110,000.00	17,675,308.00	40.07
6. Bagi Hasil Perikanan	248,450,000.00	99,378,882.00	40.00
7. DAU	237,172,397,000.00	267,044,288,000.00	112.60
8. DAK	35,520,000,000.00	26,640,000,000.00	75.00
C. LAIN-LAIN PENDAPATAN DAERAH YANG SAH	85,275,000,000.00	8,410,836,110.00	9.86
VI. Dana Bagi Hasil Pajak dari Provinsi	14,125,000,000.00	8,410,836,110.00	59.55
1. Dana Bg Hsl Pajak dari Prov (Kend. Bermotor)	6,500,000,000.00	4,058,175,000.00	62.43
2. Dana Bg Hsl dari Pajak B. Bakar Kend. Bermotor	7,500,000,000.00	4,351,402,000.00	58.02
3. Dana Bagi Hasil Pajak Air Bawah Tanah (ABT)	75,000,000.00	1,005,672.00	1.34
4. Dana Bg Hsl Pajak Air Permukaan Tanah (APT)	50,000,000.00	253,438.00	0.51
VII Bantuan Keuangan Dari Prov./Pem. Daerah Lainnya	71,150,000,000.00	0.00	0.00
1. Bantuan Dari Pemda Prov.	8,100,000,000.00	0.00	0.00
2. Hibah Kelompok Masyarakat Perorsngan	3,050,000,000.00	0.00	0.00
3. Dana Darurat	10,000,000,000.00	0.00	0.00
4. Dana Penyesuaian Otonomi Khusus	50,000,000,000.00	0.00	0.00

Sumber : Dinas Pendapatan Daerah Kabupaten Pesawaran

Source : Regional Income Service of Pesawaran Regency Regional Government

TABEL 8.3/TABLE 8.3
TARGET DAN REALISASI PENERIMAAN PAJAK BUMI DAN BANGUNAN
MENURUT KECAMATAN DI KABUPATEN PESAWARAN
TAHUN ANGGARAN 2009

Target and Realization of Land Tax Revenues per District in Pesawaran Regency, 2009

Kecamatan <i>District</i>	Pokok Ketetapan	Realisasi <i>Realization</i>	Tunggakan <i>Arrears</i>	%
(1)	(2)	(3)	(4)	(5)
1. Padang Cermin	215,385,057	153,542,287	61,842,770	71.29
2. Punduh Pidada	138,814,842	111,065,595	27,749,247	80.01
3. Kedondong	104,586,559	96,924,824	7,661,735	92.67
4. Way Lima	75,511,057	68,882,157	6,628,900	91.22
5. Gedung Tataan	252,572,274	188,050,968	64,521,306	74.45
6. Negeri Katon	230,453,016	154,908,703	75,544,313	67.22
7. Tegineneng	236,222,490	172,313,475	63,909,015	72.95
Jumlah / Total	1,253,545,295	945,688,009	307,857,286	75.44

Sumber : Dinas Pendapatan Daerah Kabupaten Pesawaran

Source Regional Income Service of Pesawaran Regency Regional Government

PENDAPATAN REGIONAL REGIONAL INCOME

9



9

PENDAPATAN DAERAH

Regional Income

- Pertumbuhan Ekonomi/*Economic Growth*
- Perkembangan PDRB per Kapita/*Trend of GDRP per Capita*

9.1 Pertumbuhan Ekonomi

9.1 Economic Growth

Pertumbuhan ekonomi Kabupaten Pesawaran tahun 2008 ditunjukkan oleh Produk Domestik Regional Bruto (PDRB) atas dasar harga konstan 2000, sebesar 5,34 %.

The economic growth of Pesawaran Regency in 2008 showed by Gross Regional Domestic Product (GRDP) on 2000 constant prices was 5,34 %.

Dari tabel 9.6 terlihat bahwa sektor pertanian; sektor pertambangan dan penggalian; industri pengolahan tanpa migas; listrik dan air bersih; bangunan; perdagangan dan hotel; pengangkutan dan komunikasi; keuangan, persewaan dan jasa perusahaan; serta jasa-jasa memiliki pertumbuhan, yaitu masing-masing sebesar 3,74%; -3,60%; 9,09%; 4,72%; 4,52%; 7,41%; 9,58; 9,22%; dan 5,77%.

Table 9.6 shows agriculture; non oil gas manufacturing industry; electricity and water supply; construction; trade and hotel; transportation and communication, financial, ownership and business service; also services sector had growth with 3,74%; -3,60%; 9,09%; 4,72%; 4,52%; 7,41%; 9,58; 9,22%; dan 5,77%.

Perbedaan laju pertumbuhan ekonomi antar sektor di atas telah mempengaruhi kontribusi masing-masing sektor dalam struktur perekonomian Kabupaten Pesawaran (tabel 9.3 dan 9.4). Berdasarkan harga berlaku kontribusi sektor pertanian masih sangat dominan. Sedangkan sektor perdagangan, restoran dan hotel menempati peringkat kedua.

The difference of economic growth between each sector influence the contribution to each sector in the economic structure of Pesawaran Regency (table 9.3 and 9.4). According at market price, contribution of agriculture sector was still dominant. Trade and hotel become the second rank.

Jika dilihat dari harga konstan 2000 kontribusi sektor terhadap PDRB Kabupaten Pesawaran relatif sama. Sektor pertanian masih menduduki peringkat pertama sektor

According to the constant price with basic year in 2000, sector contribution to GDRP of Lampung Selatan Regency is not different relatively. Agriculture still has first

perdagangan, restoran dan hotel menempati peringkat kedua, sedangkan sektor industri pengolahan tanpa migas menempati peringkat ketiga. *rank, followed by trade and hotel, while non oil gas manufacturing industry on the third.*

9.2 Perkembangan PDRB per Kapita

Laju PDRB per kapita tahun 2008 atas dasar harga konstan 2000 mengalami kenaikan 3,98%, yaitu dari Rp 3.704.304,- pada tahun 2007 menjadi Rp 3.851.728,- pada tahun 2008. Jika dilihat PDRB per kapita atas dasar harga berlaku, besarnya kenaikan mencapai 19,36%, dari Rp 7.240.535,- pada tahun 2007 menjadi Rp 8.642.105,- tahun 2008.

9.1 Trend of GRDP per Capita

The rate of GRDP per capita by the year 2008 base on constant price of 2000 was increase 4,90%, from Rp 3.384.245,- in 2007 become Rp 3.549.983,- in 2008. Through the GRDP per capita base on market price showed the increasing was 20,41%, from Rp 6.614.938,- in 2007 become Rp 7.965.080,- in 2008.

TABEL 9.1/TABLE 9.1
PRODUK DOMESTIK REGIONAL BRUTO ATAS DASAR HARGA BERLAKU
MENURUT LAPANGAN USAHA KABUPATEN PESAWARAN
TAHUN 2007 – 2008 (Juta Rp.)

*Gross Domestic Regional Product At Current Market Prices By Industrial Origin
of Pesawaran Regency, 2007 - 2008 (in Million Rupiahs)*

Lapangan Usaha / Industrial Origin	2007^{*)}	2008^{**)}
(1)	(2)	(3)
1. Pertanian / <i>Agriculture</i>	1,399,096	1,691,214
2. Pertambangan dan Penggalian / <i>Mining and Quarrying</i>	7,701	8,933
3. Industri Pengolahan / <i>Manufacturing Industry</i>	349,989	423,549
4. Listrik dan Air Bersih / <i>Electricity and Water Supply</i>	4,939	5,876
5. Bangunan / <i>Construction</i>	252,614	286,396
6. Perdagangan, Restoran dan Hotel / <i>Trade, Restaurant and Hotel</i>	391,605	477,115
7. Angkutan dan Komunikasi / <i>Transportation and Communication</i>	48,571	60,450
8. Keuangan, Persewaan dan Jasa Perusahaan / <i>Financial, Ownership & Business Service</i>	22,950	29,434
9. Jasa - jasa / <i>Services</i>	289,259	362,479
Produk Domestik Regional Bruto <i>/Gross Domestic Regional Product</i>	2,766,724	3,345,445

Sumber : Badan Pusat Statistik Kabupaten Pesawaran

Source BPS - Statistics of Pesawaran Regency

Keterangan / Note : *) **Angka Perbaikan / Revision Figures**

) **Angka Sementara / Preliminary Figures

TABEL 9.2/TABLE 9.2
PRODUK DOMESTIK REGIONAL BRUTO ATAS DASAR HARGA KONSTAN 2000
MENURUT LAPANGAN USAHA KABUPATEN PESAWARAN
TAHUN 2007 – 2008 (Juta Rp.)

*Gross Domestic Regional Product At Constant Market Prices 2000 By Industrial Origin
of Pesawaran Regency, 2007 - 2008 (in Million Rupiahs)*

Lapangan Usaha / Industrial Origin	2007*	2008**
(1)	(2)	(3)
1. Pertanian / <i>Agriculture</i>	760,523	788,958
2. Pertambangan dan Penggalian / <i>Mining and Quarrying</i>	4,597	4,432
3. Industri Pengolahan / <i>Manufacturing Industry</i>	166,009	181,107
4. Listrik dan Air Bersih / <i>Electricity and Water Supply</i>	1,775	1,859
5. Bangunan / <i>Construction</i>	93,858	98,101
6. Perdagangan, Restoran dan Hotel / <i>Trade, Restaurant and Hotel</i>	229,916	246,957
7. Angkutan dan Komunikasi / <i>Transportation and Communication</i>	30,177	33,067
8. Keuangan, Persewaan dan Jasa Perusahaan / <i>Financial, Ownership & Business Service</i>	14,993	16,376
9. Jasa - jasa / <i>Services</i>	113,626	120,187
Produk Domestik Regional Bruto <i>/Gross Domestic Regional Product</i>	1,415,474	1,491,042

Sumber : Badan Pusat Statistik Kabupaten Pesawaran

Source BPS - Statistics of Pesawaran Regency

Keterangan / Note : *) Angka Perbaikan / Revision Figures

**) Angka Sementara / Preliminary Figures

TABEL 9.3/TABLE 9.3
DISTRIBUSI PERSENTASE PRODUK DOMESTIK REGIONAL BRUTO
ATAS DASAR HARGA BERLAKU MENURUT LAPANGAN USAHA
TAHUN 2007 – 2008 (%)

*Percentage Gross Domestic Regional Bruto at Current Market Prices
of Pesawaran Regency, 2007 - 2008*

Lapangan Usaha / Industrial Origin	2007^{*)}	2008^{**)}
(1)	(2)	(3)
1. Pertanian / <i>Agriculture</i>	50.57	50.55
2. Pertambangan dan Penggalian / <i>Mining and Quarrying</i>	0.28	0.27
3. Industri Pengolahan / <i>Manufacturing Industry</i>	12.65	12.66
4. Listrik dan Air Bersih / <i>Electricity and Water Supply</i>	0.18	0.18
5. Bangunan / <i>Construction</i>	9.13	8.56
6. Perdagangan, Restoran dan Hotel / <i>Trade, Restaurant and Hotel</i>	14.15	14.26
7. Angkutan dan Komunikasi / <i>Transportation and Communication</i>	1.76	1.81
8. Kuangan, Persewaan dan Jasa Perusahaan / <i>Financial, Ownership & Business Service</i>	0.83	0.88
9. Jasa - jasa / <i>Services</i>	10.45	10.84
Produk Domestik Regional Bruto <i>Gross Domestic Regional Product</i>	100.00	100.00

Sumber : Badan Pusat Statistik Kabupaten Pesawaran

Source BPS - Statistics of Pesawaran Regency

Keterangan / Note : *) Angka Perbaikan / Revision Figures

**) Angka Sementara / Preliminary Figures

TABEL 9.4/TABLE 9.4
DISTRIBUSI PERSENTASE PRODUK DOMESTIK REGIONAL BRUTO
ATAS DASAR HARGA KONSTAN 2000 MENURUT LAPANGAN USAHA
TAHUN 2007 – 2008 (%)

*Percentage Gross Domestic Regional Bruto At Constant Market Prices 2000
of Pesawaran Regency, 2007 - 2008*

Lapangan Usaha / Industrial Origin	2007^{*)}	2008^{**)}
(1)	(2)	(3)
1. Pertanian / <i>Agriculture</i>	53.73	52.91
2. Pertambangan dan Penggalian / <i>Mining and Quarrying</i>	0.32	0.30
3. Industri Pengolahan / <i>Manufacturing Industry</i>	11.73	12.15
4. Listrik dan Air Bersih / <i>Electricity and Water Supply</i>	0.13	0.12
5. Bangunan / <i>Construction</i>	6.63	6.58
6. Perdagangan, Restoran dan Hotel / <i>Trade, Restaurant and Hotel</i>	16.24	16.56
7. Angkutan dan Komunikasi / <i>Transportation and Communication</i>	2.13	2.22
8. Keuangan, Persewaan dan Jasa Perusahaan / <i>Financial, Ownership & Business Service</i>	1.06	1.10
9. Jasa - jasa / <i>Services</i>	8.03	8.06
Produk Domestik Regional Bruto <i>Gross Domestic Regional Product</i>	100.00	100.00

Sumber : Badan Pusat Statistik Kabupaten Pesawaran

Source BPS - Statistics of Pesawaran Regency

Keterangan / Note : *) Angka Perbaikan / Revision Figures

**) Angka Sementara / Preliminary Figures

TABEL 9.5/TABLE 9.5
LAJU PERTUMBUHAN PRODUK DOMESTIK REGIONAL BRUTO
ATAS DASAR HARGA BERLAKU MENURUT LAPANGAN USAHA
TAHUN 2007 – 2008 (%)

*Growth Rate of Gross Regional Domestic Product At Current Market Price
of Pesawaran Regency, 2007 - 2008*

Lapangan Usaha / Industrial Origin	2007^{*)}	2008^{**)}
(1)	(2)	(3)
1. Pertanian / <i>Agriculture</i>	21.48	20.88
2. Pertambangan dan Penggalian / <i>Mining and Quarrying</i>	19.60	15.99
3. Industri Pengolahan / <i>Manufacturing Industry</i>	27.96	21.02
4. Listrik dan Air Bersih / <i>Electricity and Water Supply</i>	15.09	18.97
5. Bangunan / <i>Construction</i>	12.18	13.37
6. Perdagangan, Restoran dan Hotel / <i>Trade, Restaurant and Hotel</i>	21.12	21.84
7. Angkutan dan Komunikasi / <i>Transportation and Communication</i>	19.24	24.46
8. Keuangan, Persewaan dan Jasa Perusahaan / <i>Financial, Ownership & Business Service</i>	16.89	28.25
9. Jasa - jasa / <i>Services</i>	24.93	25.31
Produk Domestik Regional Bruto <i>/Gross Domestic Regional Product</i>	21.54	20.92

Sumber : Badan Pusat Statistik Kabupaten Pesawaran

Source BPS - Statistics of Pesawaran Regency

Keterangan / Note : *) Angka Perbaikan / Revision Figures

**) Angka Sementara / Preliminary Figures

TABEL 9.6/TABLE 9.6
LAJU PERTUMBUHAN PRODUK DOMESTIK REGIONAL BRUTO
ATAS DASAR HARGA KONSTAN 2000 MENURUT LAPANGAN USAHA
TAHUN 2007 – 2008 (%)

*Growth Rate of Gross Regional Domestic Product At Constant Market Price 2000
of Pesawaran Regency, 2007 - 2008*

Lapangan Usaha / Industrial Origin	2007^{*)}	2008^{**)}
(1)	(2)	(3)
1. Pertanian / <i>Agriculture</i>		3.74
2. Pertambangan dan Penggalian / <i>Mining and Quarrying</i>		-3.60
3. Industri Pengolahan / <i>Manufacturing Industry</i>		9.09
4. Listrik dan Air Bersih / <i>Electricity and Water Supply</i>		4.72
5. Bangunan / <i>Construction</i>		4.52
6. Perdagangan, Restoran dan Hotel / <i>Trade, Restaurant and Hotel</i>		7.41
7. Angkutan dan Komunikasi / <i>Transportation and Communication</i>		9.58
8. Keuangan, Persewaan dan Jasa Perusahaan / <i>Financial, Ownership & Business Service</i>		9.22
9. Jasa - jasa / <i>Services</i>		5.77
Produk Domestik Regional Bruto <i>Gross Domestic Regional Product</i>		5.34

Sumber : Badan Pusat Statistik Kabupaten Pesawaran

Source BPS - Statistics of Pesawaran Regency

Keterangan / Note : *) Angka Perbaikan / Revision Figures

**) Angka Sementara / Preliminary Figures

TABEL 9.7/TABLE 9.7
PENDAPATAN REGIONAL DAN ANGKA-ANGKA PER KAPITA
KABUPATEN PESAWARAN TAHUN 2007 - 2008
Regional Income and Per Capita Regional Income
of Pesawaran Regency, 2007 - 2008

Uraian	2007 ^{*)}	2008 ^{**)}
(1)	(2)	(3)
A. ATAS DASAR HARGA YANG BERLAKU		
<i>At Current Market Prices</i>		
1. PDRB atas Dasar Harga Pasar (juta rupiah) <i>GRDP At Market Price (Million Rupiahs)</i>	2,766,724	3,345,445
2. Penyusutan (juta rupiah) <i>Depreciation (Million Rupiahs)</i>	141,836	171,504
3. PTL Netto (juta rupiah) <i>Net Indirect Taxes (Million Rupiahs)</i>	153,166	185,204
4. PDRN atas dasar Biaya Faktor (juta rupiah) <i>Product Regional Netto At Factor Cost (Million Rupiahs)</i>	2,471,722	2,988,737
5. PDRB per Kapita (rupiah) <i>Gross Domestic Regional Bruto Per Capita</i>	7,240,535	8,642,105
6. Pendapatan Regional per Kapita (rupiah) <i>Regional Income Per Capita (Rupiahs)</i>	6,468,513	7,720,640
B. ATAS DASAR HARGA KONSTAN 2000		
<i>At Constant 2000 Prices</i>		
1. PDRB atas Dasar Harga Pasar (juta rupiah) <i>GRDP At Market Price (Million Rupiahs)</i>	1,415,474	1,491,042
2. Penyusutan (juta rupiah) <i>Depreciation (Million Rupiahs)</i>	72,564	76,438
3. PTL Netto (juta rupiah) <i>Net Indirect Taxes (Million Rupiahs)</i>	75,119	79,130
4. PDRN atas dasar Biaya Faktor (juta rupiah) <i>Product Regional Netto At Factor Cost (Million Rupiahs)</i>	1,267,790	1,335,475
5. PDRB per Kapita (rupiah) <i>Gross Domestic Regional Bruto Per Capita</i>	3,704,304	3,851,728
6. Pendapatan Regional per Kapita (rupiah) <i>Regional Income Per Capita (Rupiahs)</i>	3,317,816	3,449,858

Sumber : Badan Pusat Statistik Kabupaten Pesawaran

Source BPS - Statistics of Pesawaran Regency

Keterangan / Note : *) Angka Perbaikan / Revision Figures

**) Angka Sementara / Preliminary Figures

TABEL 9.8/TABLE 9.8
LAJU PERTUMBUHAN PENDAPATAN REGIONAL
DAN ANGKA-ANGKA PER KAPITA KABUPATEN PESAWARAN
TAHUN 2007 – 2008 (%)

*Growth Rate Product Agregats and Per Capita Regional Income
of Pesawaran Regency, 2007 - 2008*

Uraian	2007*	2008**
(1)	(2)	(3)
A. ATAS DASAR HARGA YANG BERLAKU		
<i>At Current Market Prices</i>		
1. PDRB atas Dasar Harga Pasar (juta rupiah)		20.92
<i>GRDP At Market Price (Million Rupiahs)</i>		
2. Penyusutan (juta rupiah)		20.92
<i>Depreciation (Million Rupiahs)</i>		
3. PTL Netto (juta rupiah)		20.92
<i>Net Indirect Taxes (Million Rupiahs)</i>		
4. PDRN atas dasar Biaya Faktor (juta rupiah)		20.92
<i>Product Regional Netto At Factor Cost (Million Rupiahs)</i>		
5. PDRB per Kapita (rupiah)		19.36
<i>Gross Domestic Regional Bruto Per Capita</i>		
6. Pendapatan Regional per Kapita (rupiah)		19.36
<i>Regional Income Per Capita (Rupiahs)</i>		
B. ATAS DASAR HARGA KONSTAN 2000		
<i>At Constant 2000 Prices</i>		
1. PDRB atas Dasar Harga Pasar (juta rupiah)		5.34
<i>GRDP At Market Price (Million Rupiahs)</i>		
2. Penyusutan (juta rupiah)		5.34
<i>Depreciation (Million Rupiahs)</i>		
3. PTL Netto (juta rupiah)		5.34
<i>Net Indirect Taxes (Million Rupiahs)</i>		
4. PDRN atas dasar Biaya Faktor (juta rupiah)		5.34
<i>Product Regional Netto At Factor Cost (Million Rupiahs)</i>		
5. PDRB per Kapita (rupiah)		3.98
<i>Gross Domestic Regional Bruto Per Capita</i>		
6. Pendapatan Regional per Kapita (rupiah)		3.98
<i>Regional Income Per Capita (Rupiahs)</i>		

Sumber : Badan Pusat Statistik Kabupaten Pesawaran

Source BPS - Statistics of Pesawaran Regency

Keterangan / Note : *) Angka Perbaikan / Revision Figures

**) Angka Sementara / Preliminary Figures

TABEL 9.9/TABLE 9.9
PERAN PERTUMBUHAN PRODUK DOMESTIK BRUTO
KABUPATEN PESAWARAN MENURUT LAPANGAN USAHA
TAHUN 2007 – 2008 (%)

*Role of Gross Regional Product Growth of Pesawaran Regency
of Pesawaran Regency, 2007 - 2008*

Lapangan Usaha / Industrial Origin	2007^{*)}	2008^{**)}
(1)	(2)	(3)
1. Pertanian / <i>Agriculture</i>	3.12	2.01
2. Pertambangan dan Penggalian / <i>Mining and Quarrying</i>	0.01	(0.01)
3. Industri Pengolahan / <i>Manufacturing Industry</i>	0.96	1.07
4. Listrik dan Air Bersih / <i>Electricity and Water Supply</i>	0.01	0.01
5. Bangunan / <i>Construction</i>	0.20	0.30
6. Perdagangan, Restoran dan Hotel / <i>Trade, Restaurant and Hotel</i>	0.93	1.20
7. Angkutan dan Komunikasi / <i>Transportation and Communication</i>	0.20	0.20
8. Keuangan, Persewaan dan Jasa Perusahaan / <i>Financial, Ownership & Business Service</i>	0.06	0.10
9. Jasa - jasa / <i>Services</i>	0.39	0.46
Produk Domestik Regional Bruto <i>Gross Domestic Regional Product</i>	5.88	5.34

Sumber : Badan Pusat Statistik Kabupaten Pesawaran

Source BPS - Statistics of Pesawaran Regency

Keterangan / Note : *) Angka Perbaikan / Revision Figures

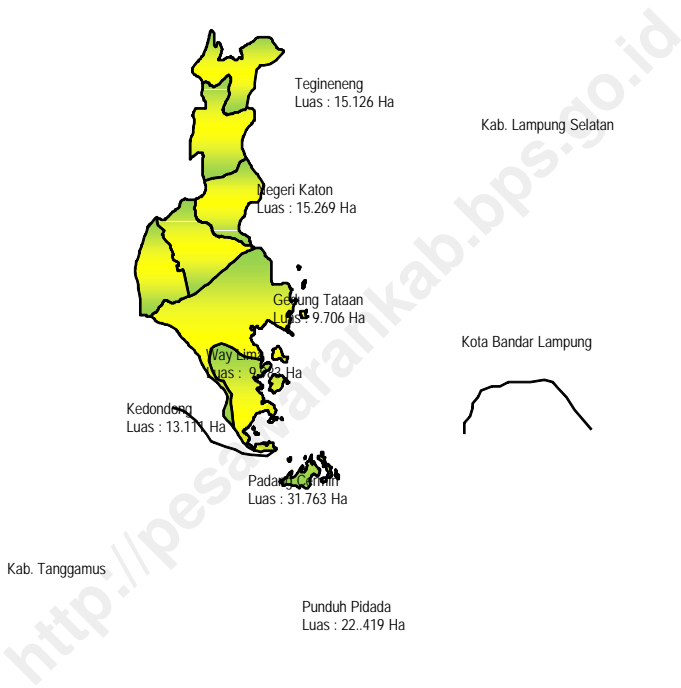
**) Angka Sementara / Preliminary Figures

GAMBAR PICTURE



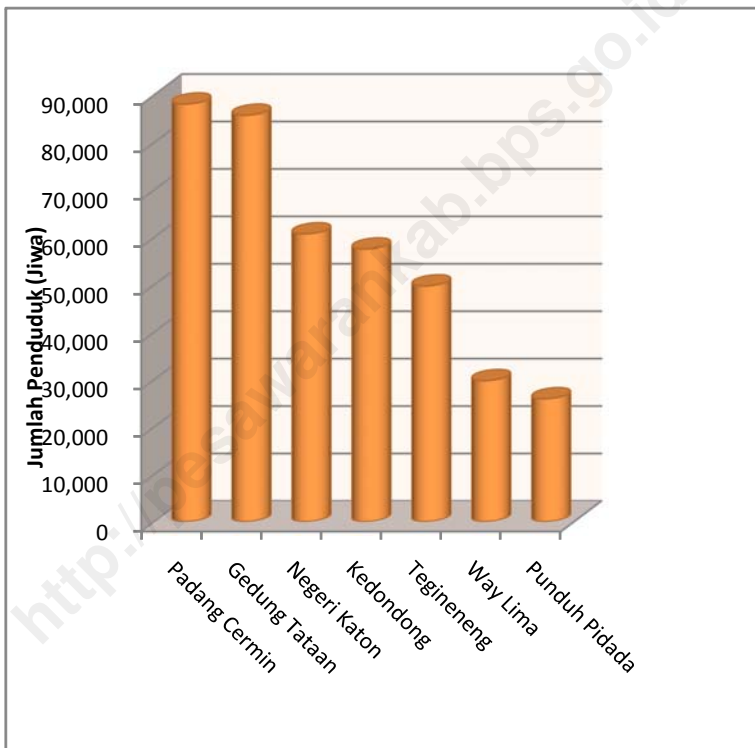
<http://pesawarankab.bps.go.id>

Gambar/Picture 1.
LUAS WILAYAH KABUPATEN PESAWARAN
MENURUT KECAMATAN
Pesawaran Regency Area By District

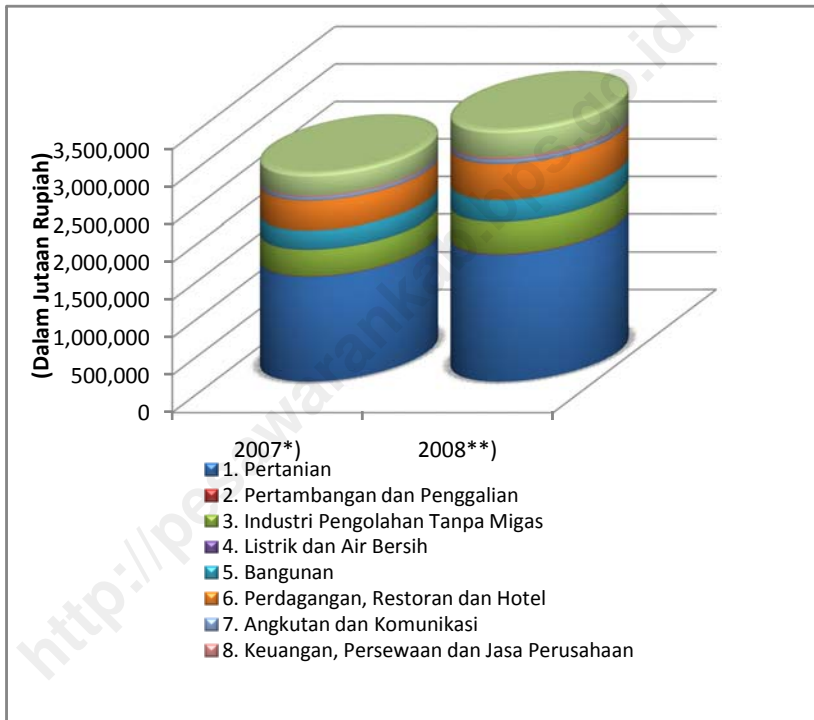


Gambar/Picture 2.
JUMLAH PENDUDUK KABUPATEN PESAWARAN PER KECAMATAN
TAHUN 2010

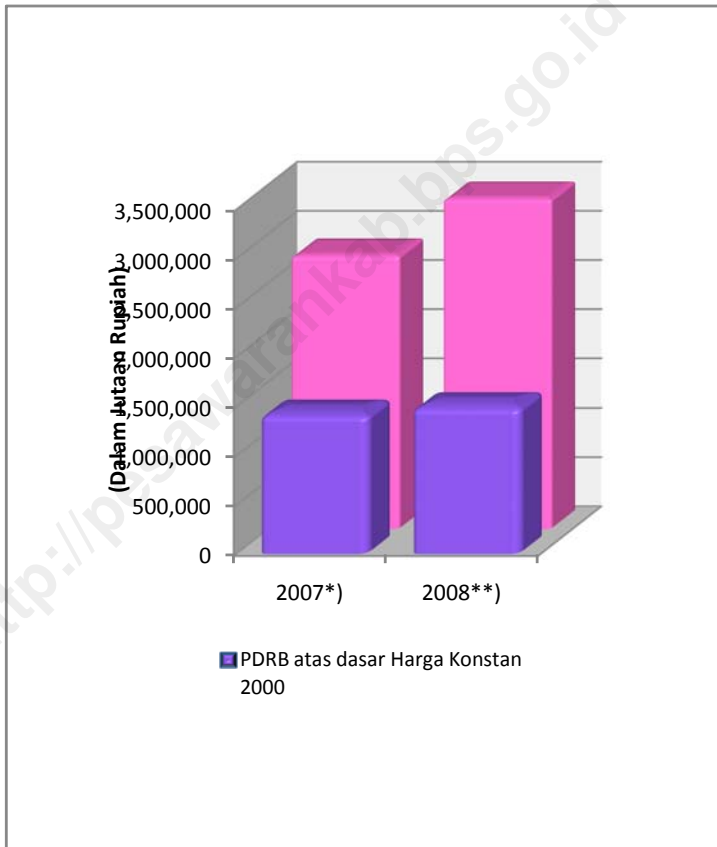
People Amount of Pesawaran Regency By District, 2010



Gambar/Picture 3.
PRODUK DOMESTIK REGIONAL BRUTO KAB. PESAWARAN
Atas Dasar Harga Berlaku Tahun 2007 -2008
Gross Regional Domestic Product (GRDP) of Pesawaran Regency by Current Price,
2007 – 2008



Gambar/Picture 4.
PRODUK DOMESTIK REGIONAL BRUTO KABUPATEN PESAWARAN
Atas Dasar Harga Berlaku dan Harga Konstan Tahun 2007-2008
*Gross Regional Domestic Product (GRDP) of Pesawaran Regency by Current and
 Constant Price, 2007 – 2008*





BADAN PUSAT STATISTIK KABUPATEN PESAWARAN

Jl. Jend. Ahmad Yani No. 119 Kutoarjo Gedong Tataan, 35371

Telp. (0721) 94711, e-mail: bps1809@bps.go.id

ISSN 2085-9252



9 772085 925257