



HASIL SENSUS PENDUDUK 2010
KOTA TANJUNGPINANG
DATA AGREGAT PER KECAMATAN



BADAN PUSAT STATISTIK
KOTA TANJUNGPINANG

SEKAPUR SIRIH

Sebagai pengemban amanat UU Nomor 16 Tahun 1997 tentang statistik serta sejalan dengan rekomendasi PBB mengenai Sensus Penduduk dan Perumahan, maka BPS menyelenggarakan Sensus Penduduk 2010. Kegiatan ini dilakukan diseluruh wilayah Indonesia.

Laporan Eksekutif Hasil Sensus Penduduk 2010 Kota Tanjungpinang Data Agregat per Kecamatan ini menyajikan data dasar sementara hasil pelaksanaan Sensus Penduduk Bulan Mei 2010. Cakupan data dasar tersebut meliputi jumlah penduduk menurut jenis kelamin per kecamatan, berikut indikator seperti sex ratio, laju pertumbuhan, dan distribusi penduduk di Kota Tanjungpinang.

Terima kasih tak lupa kami ucapkan kepada seluruh jajaran baik yang berhubungan langsung maupun tidak langsung dengan pelaksanaan SP2010 ini. Kritik dan saran kami butuhkan untuk pengembangan hasil kinerja yang lebih baik.

Tanjungpinang, Agustus 2010
Kepala BPS Kota Tanjungpinang

Ir. ABRIANSYAH MULLER
NIP. 19651008 199401 1 002

WALIKOTA TANJUNGPINANG



KEPALA BPS KOTA TANJUNGPINANG





PAK, KAMI PETUGAS SENSUS
TOLONG HUBUNGI KAMI
KAPAN KAMI BISA
MENDATA
081364960674
(ADI DFI)





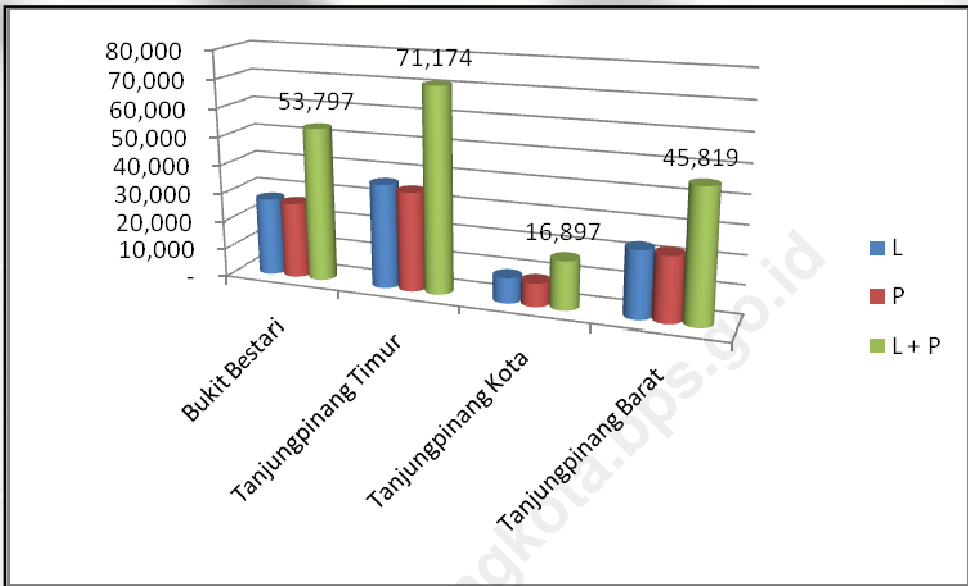
1. Sejarah dan Pemekaran Wilayah

Berdasarkan Undang-Undang Nomor 58 tahun 1957 setelah kemerdekaan negara republik Indonesia, Kota Tanjungpinang menjadi ibu kota Kabupaten Kepulauan Riau dan berdasarkan Undang-undang No. 19 Tahun 1957 dibentuklah Propinsi Riau dengan ibukotanya Tanjungpinang, namun tahun 1960 ibukota dipindahkan ke Pekanbaru. Setelah lama menjadi ibukota Kabupaten Kepulauan Riau, dengan Peraturan Pemerintah Nomor 31 tahun 1983 tanggal 18 Oktober 1983 Tanjungpinang ditetapkan sebagai Kota Administratif. Selanjutnya pada tahun 2001 sesuai dengan SK Mendagri nomor 5 tahun 2001 tanggal 21 Juni 2001, Kota Administratif Tanjungpinang menjadi Kota Tanjungpinang. Dan saat ini Tanjungpinang menjadi Ibukota Provinsi Kepulauan Riau dengan membawahi 4 kecamatan yaitu Kecamatan Bukit Bestari, Kecamatan Tanjungpinang Timur, Kecamatan Tanjungpinang Kota dan Kecamatan Tanjungpinang Barat dengan 18 Kelurahan. Sedangkan sebelumnya pada tahun 2000 kota administratif Tanjungpinang membawahi 2 kecamatan yaitu Kecamatan Tanjungpinang Barat dan Tanjungpinang Timur serta terdiri dari 10 Kelurahan.

2. Gambaran Jumlah Penduduk

Berdasarkan hasil pencacahan Sensus Penduduk 2010, jumlah sementara penduduk Kota Tanjungpinang sebesar 187.687 orang. Dengan 95.765 orang penduduk laki-laki dan 91.922 orang penduduk perempuan.

Grafik 1. Jumlah Penduduk Kota Tanjungpinang per kecamatan Tahun 2010



Jumlah penduduk paling banyak terdapat di Kecamatan Tanjungpinang Timur, yakni sebesar 71.174 orang dengan 36.489 orang penduduk laki-laki dan 34.685 orang penduduk perempuan.

3. Laju Pertumbuhan Penduduk

Laju pertumbuhan penduduk merupakan rata-rata tahunan laju perubahan jumlah penduduk di suatu daerah selama periode waktu tertentu. Indikator ini untuk mengukur kecepatan perubahan jumlah penduduk.

Laju pertumbuhan penduduk Kota Tanjungpinang dari tahun 2000-2010 sebesar 2,79. Penduduk kota tanjungpinang mengalami pertumbuhan penduduk yang relatif besar, hal ini sebagai akibat dari dijadikannya Kota

Tanjungpinang sebagai Ibu Kota Propinsi, dampaknya memicu migrasi yang cukup besar dari beberapa Kabupaten/kota lain yang ada di Propinsi Kepulauan Riau hal inilah salah satu penyebab tingginya laju pertumbuhan penduduk Kota Tanjungpinang.

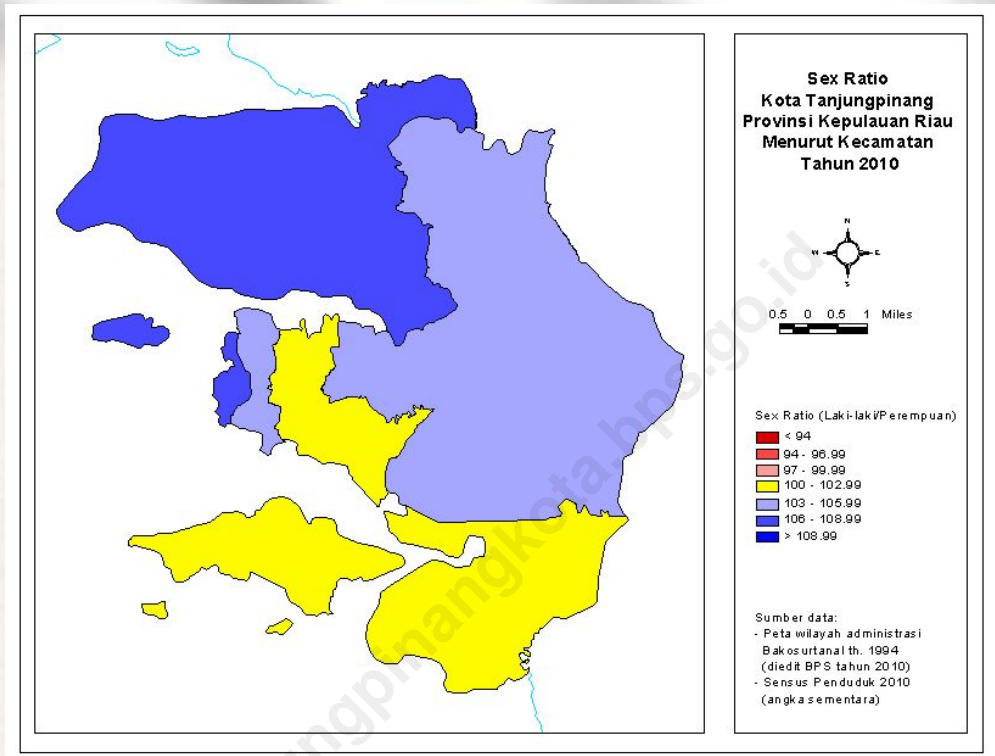
Apabila dilihat per kecamatan, laju pertumbuhan kecamatan Tanjungpinang Timur mengalami laju pertumbuhan penduduk terbesar, yaitu sebesar 9,69. Hal ini karena wilayah Tanjungpinang Timur dahulu merupakan daerah kosong, sekarang berubah menjadi banyak perumahan-perumahan. Sedangkan Wilayah Kecamatan Tanjungpinang Barat berkurang jumlah penduduknya dari tahun 2000-2010 dengan laju sebesar 4,78.

4. Sex Ratio (Rasio Jenis Kelamin)

Sex Ratio merupakan Perbandingan antara jumlah penduduk laki-laki dengan jumlah penduduk perempuan di suatu daerah pada waktu tertentu, dan biasanya dinyatakan sebagai jumlah laki-laki per 100 perempuan. Kegunaan dari indikator ini yaitu untuk mengetahui komposisi penduduk menurut jenis kelamin. Data mengenai rasio jenis kelamin berguna untuk pengembangan perencanaan pembangunan yang berwawasan gender, terutama yang berkaitan dengan perimbangan pembangunan laki-laki dan perempuan secara adil serta penentuan kebijakan di bidang kependudukan lainnya.

Pada tahun 2010, seluruh kecamatan di Kota Tanjungpinang memiliki angka sex ratio diatas 100. Sex ratio Kecamatan Tanjungpinang Kota merupakan sex ratio terbesar dengan nilai yaitu 106,67. Hal ini berarti dari 100 penduduk perempuan terdapat 106~107 penduduk laki-laki.

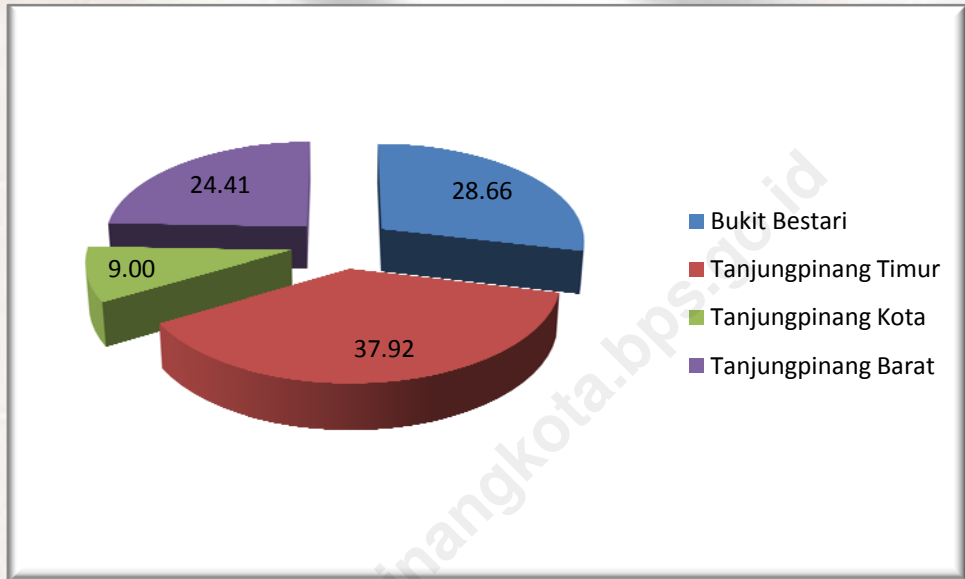
Gambar 1. *Sex Ratio* Kota Tanjungpinang per kecamatan Tahun 2010



5. Distribusi Penduduk

Dengan adanya data mengenai distribusi penduduk hal ini memungkinkan untuk melihat sebaran penduduk per wilayah. informasi tentang distribusi penduduk secara geografis dan terkonsentrasinya penduduk di suatu tempat memungkinkan pemerintah mengatasi kepadatan penduduk.

Grafik 2. Distribusi Penduduk Kota Tanjungpinang per kecamatan Tahun 2010



Sebaran penduduk Kota Tanjungpinang terbanyak tinggal di Kecamatan Tanjungpinang Timur sebanyak 37,92 persen, di urutan kedua, paling banyak tinggal di Kecamatan Bukit Bestari yaitu sebanyak 28,66 persen, di urutan ketiga, tinggal di Kecamatan Tanjungpinang Barat sebanyak 24,41 persen dan yang paling sedikit tinggal di Kecamatan Tanjungpinang Kota yaitu sebanyak 9,0 persen.

Perubahan sebaran penduduk di Kota Tanjungpinang merupakan keberhasilan pemerintah daerah dalam mengatasi masalah kepadatan penduduk, pembangunan di Kota Tanjungpinang banyak dipusatkan di Kecamatan Tanjungpinang Timur yang wilayahnya belum terlalu padat, hal ini ditandai dengan banyaknya pembangunan fasilitas umum dan perumahan di kecamatan tersebut.

Lampiran 1.

Kecamatan		SP 2000				SP 2010			LPP 2000-2010
Kode	Nama	L	P	L + P	L	P	L + P		
(1)	(2)	(3)	(4)	(5)	(6)	(7)	(8)	(9)	
72	TANJUNGPINANG	72,831	70,098	142,929	95,765	91,922	187,687	2.79	
010	Bukit Bestari	11,274	10,965	22,239	27,237	26,560	53,797	9.32	
020	Tanjungpinang Timur	14,714	13,740	28,454	36,489	34,685	71,174	9.69	
030	Tanjungpinang Kota	9,113	8,653	17,766	8,721	8,176	16,897	-0.50	
040	Tanjungpinang Barat	37,730	36,740	74,470	23,318	22,501	45,819	-4.78	

Kecamatan		Sex Ratio		Distribusi (%)	
Kode	Nama	SP2000	SP2010	SP2000	SP2010
(1)	(2)	(3)	(4)	(5)	(6)
72	TANJUNGPINANG	103.90	104.18	100.00	100.00
010	Bukit Bestari	102.82	102.55	15.56	28.66
020	Tanjungpinang Timur	107.09	105.20	19.91	37.92
030	Tanjungpinang Kota	105.32	106.67	12.43	9.00
040	Tanjungpinang Barat	102.69	103.63	52.10	24.41



<http://tanjungpinangkota.bps.go.id>



BADAN PUSAT STATISTIK KOTA TANJUNGPINANG

Jl. Tanjungpinang - Tanjung Uban KM.10 Tanjungpinang

Email: bps2172@mailhost.bps.go.id