



KABUPATEN SIAK DALAM ANGKA

Siak Regency in Figures

2024

Volume 23, 2024



**BADAN PUSAT STATISTIK
KABUPATEN SIAK**
BPS-STATISTICS SIAK REGENCY

<https://siakkab.bps.go.id>

KABUPATEN SIAK DALAM ANGKA

Siak Regency in Figures

2024

Volume 22, 2024



**BADAN PUSAT STATISTIK
KABUPATEN SIAK**
BPS-STATISTICS SIAK REGENCY

KABUPATEN SIAK DALAM ANGKA 2024
Siak Regency in Figures 2024

Volume 23, 2024

ISSN:

No. Publikasi/*Publication Number*: 14050.24003

Katalog /*Catalog*: 1102001.1405

Ukuran Buku/*Book Size*: 14,8 cm x 21 cm

Jumlah Halaman/*Number of Pages* : xl + 374 hal/*pages*

Naskah/*Manuscript*:

BPS Kabupaten Siak

BPS-Statistics of Siak Regency

Penyunting/*Editor*:

BPS Kabupaten Siak

BPS-Statistics of Siak Regency

Desain Kover/*Cover Design*:

BPS Kabupaten Siak

BPS-Statistics of Siak Regency

Ilustrasi Kover/*Cover Illustration*:

Istana Siak / *Siak Royal Palace*

Diterbitkan oleh/*Published by*:

©BPS Kabupaten Siak/*BPS-Statistics of Siak Regency*

Dicetak oleh/*Printed by*:

BPS Kabupaten Siak/*BPS-Statistics of Siak Regency*

Dilarang mengumumkan, mendistribusikan, mengomunikasikan, dan/atau menggandakan sebagian atau seluruh isi buku ini untuk tujuan komersil tanpa izin tertulis dari Badan Pusat Statistik.

Prohibited to announce, distribute, communicate, and/or copy part or all of this book for commercial purpose without permission from BPS-Statistics Indonesia.

TIM PENYUSUN/TEAM MEMBERS

Kabupaten Siak Dalam Angka 2024

Siak Regency in Figures 2024

Volume 23, 2024

Pengarah/Director

Prayudho Bagus Jatmiko, SST, M.Si

Penanggung Jawab/Persons in Charge

Prayudho Bagus Jatmiko, SST, M.Si

Penyunting/Editors

Rahmad Hidayat, SST

Pengolah Data dan Penulis Naskah/Data Processing and Authors

Wahyu Hassapni, S.Tr.Stat

Muti Nurjannah Fitri, S.Tr.Stat

Febriana, S.Tr.Stat

Wildannisa Pinasti, S.Tr.Stat

Penata Letak/Layout Designers

Wahyu Hassapni, S.Tr.Stat

Muti Nurjannah Fitri, S.Tr.Stat

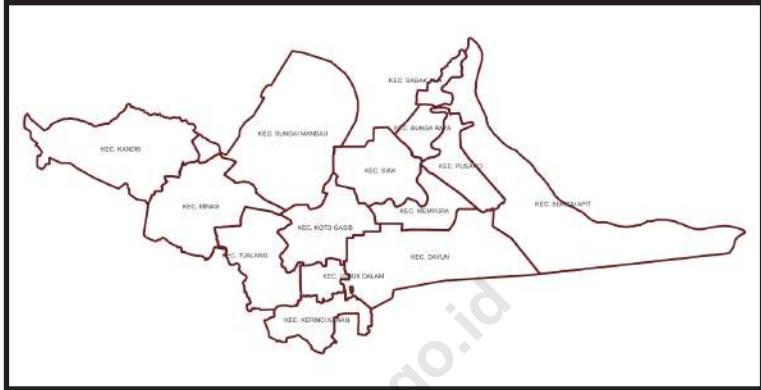
Febriana, S.Tr.Stat

Wildannisa Pinasti, S.Tr.Stat

KONTRIBUTOR DATA/DATA CONTRIBUTOR

1. Badan Kepegawaian dan Pengembangan Sumber Daya Manusia/*Personnel and Human Resources Development Agency*
2. Badan Keuangan Daerah/*Regional Finance Agency*
3. Kantor Pertanahan/*National Land Agency*
4. Badan Pusat Statistik/*BPS-Statistics Indonesia*
5. Dinas Kesehatan/*Public Health Agency*
6. Dinas Koperasi, Usaha Mikro Kecil dan Menengah/*Cooperatives, Micro, Small and Medium Agency*
7. Dinas Pariwisata/*Tourism Agency*
8. Dinas Pekerjaan Umum, Tata Ruang Perumahan Rakyat dan Kawasan Pemukiman/*Public Works, Spatial Planning for Public Housing and Residential Areas Agency*
9. Dinas Pemberdayaan Perempuan, Perlindungan Anak, Pengendalian Penduduk dan Keluarga Berencana/*Women's Empowerment, Child Protection, Population Control and Family Planning Agency*
10. Dinas Pendidikan dan Kebudayaan/*Education and Culture Agency*
11. Dinas Perdagangan dan Industri/*Trade and Industry Agency*
12. Dinas Perikanan dan Peternakan/*Fisheries and Livestock Agency*
13. Dinas Pertanian/*Agriculture Agency*
14. Dinas Sosial/*Social Agency*
15. Dinas Transmigrasi dan Tenaga Kerja/*Transmigration and Manpower Agency*
16. Kantor Imigrasi/*Immigration Office*
17. Kantor Pengadilan Agama/*Religious Courts Office*
18. Kantor UPT SPAM/*SPAM UPT Office*
19. Kementerian Agama/*Ministry of Religion*
20. Kepolisian Resort/*Police Resort*
21. PT. PLN (Persero)/*PT. PLN (Persero)*
22. Rumah Tahanan Kelas II B/*Class II B Prison House*
23. Sekretariat Daerah/*Regional Secretariat*
24. Sekretariat DPRD/*DPRD Secretariat*

PETA WILAYAH KABUPATEN SIAK
MAP OF SIAK REGENCY



KEPALA BPS KABUPATEN SIAK
HEAD OF BPS STATISTICS OF SIAK REGENCY



PRAYUDHO BAGUS JATMIKO

<https://siakkab.go.id>



KATA PENGANTAR

Saat ini tuntutan masyarakat terhadap ketersediaan data dan informasi statistik yang beragam dan berkualitas semakin hari semakin meningkat. Data dan informasi ini sangat bermanfaat karena digunakan terutama untuk mewujudkan sistem perencanaan yang berbasis data, pemanfaatan yang jelas, pengendalian yang cermat, serta prosedur evaluasi yang kritis terhadap kegiatan dan hasilhasil pembangunan. Publikasi Kabupaten Siak Dalam Angka 2024, merupakan bagian dari sistem data statistik secara keseluruhan, yang bertujuan memberikan informasi rinci mengenai statistik dasar dan statistik sektoral yang kerap kali digunakan oleh perencana dan pengambil keputusan dalam membuat kebijakan.

Dalam upaya memenuhi kebutuhan konsumen data, BPS Kabupaten Siak berusaha meningkatkan mutu data yang disajikan, baik struktur maupun muatannya serta jadwal terbit lebih cepat dan sesuai dengan jadwal ARC yang sudah dipublikasikan di website. Kabupaten Siak Dalam Angka 2024 pada setiap bab dilengkapi dengan penjelasan teknis dan infografis data strategis. Untuk mempermudah akses terhadap publikasi Kabupaten Siak Dalam Angka 2024 sudah dapat dibaca dan diunduh melalui website BPS Kabupaten Siak tanpa berbayar.

Publikasi ini dapat terwujud berkat kerjasama dan partisipasi dari berbagai pihak, untuk itu kami mengucapkan terimakasih kepada semua pihak atas segala bantuan dan kerjasama yang telah diberikan. Semoga bantuan dan kerjasama ini dapat terus ditingkatkan di waktu mendatang. Dalam rangka penyempurnaan publikasi ini dimasa yang akan datang, kami mengharapkan saran dan tanggapan dari para pengguna.

Siak Sri Indrapura, Februari 2024

Kepala BPS
Kabupaten Siak

Prayudho Bagus Jatmiko



PREFACE

At present the demands of the community for the availability of diverse and quality statistical data and information are increasingly increasing. This data and information is very useful because it is used primarily to create a data-based planning system, clear utilization, careful control, and evaluation procedures that are critical of development activities and results. *Siak Regency in Figures 2024*, is part of the overall statistical data system, which aims to provide detailed information on basic statistics and sectoral statistics that are often used by planners and decision makers in making policies.

In an effort to meet the needs of consumers of data, BPS Siak Regency seeks to improve the quality of the data presented, both its structure and content, as well as the faster publishing schedule and in accordance with the ARC schedule that has been published on the website. *Siak Regency in Figures 2024* in each chapter is equipped with a technical explanation and strategic data infographic. To facilitate access to the publication of *Siak Regency in Figures 2024*, it can be read and downloaded via the BPS website of Siak Regency without paying.

This publication was made possible thanks to the cooperation and participation of various parties, for that we would like to thank all parties for all the assistance and cooperation that has been given. Hopefully this assistance and cooperation can continue to be improved in the future. In order to improve this publication in the future, we expect suggestions and responses from users.

Siak Sri Indrapura, February 2024

Head of BPS Statistics

Siak Regency

Prayudho Bagus Jatmiko

DAFTAR ISI / CONTENTS**Kabupaten Siak Dalam Angka 2024*****Siak Regency in Figures 2024***

Volume 23, 2024

	Halaman <i>Page</i>
Kata Pengantar/ <i>Preface</i>	xi
Daftar Isi/ <i>Contents</i>	xiii
Daftar Tabel/ <i>List of Tables</i>	xv
Daftar Singkatan/ <i>List of Abbreviations</i>	xxxvii
Statistik Kunci/ <i>Key Statistics</i>	xxxix
1. Geografi dan Iklim/ <i>Geography and Climate</i>	1
2. Pemerintahan/ <i>Government</i>	15
3. Penduduk dan Ketenagakerjaan/ <i>Population and Employment</i>	33
4. Sosial dan Kesejahteraan Rakyat/ <i>Social and Welfare</i>	53
5. Pertanian, Kehutanan, Peternakan, dan Perikanan/ <i>Agriculture, Forestry, Livestock, and Fishery</i>	159
6. Industri, Pertambangan, dan Energi/ <i>Industry, Mining, and Energy</i>	247
7. Pariwisata/ <i>Tourism</i>	261
8. Transportasi dan Komunikasi/ <i>Transportation and Communication</i>	277
9. Perbankan, Koperasi, dan Harga-harga/ <i>Banking, Cooperative, dan Prices</i> 293	
10. Pengeluaran Penduduk/ <i>Population Expenditure</i>	317
11. Perdagangan/ <i>Trade</i>	327
12. Sistem Neraca Regional/ <i>System of Regional Accounts</i>	337
13. Perbandingan Antar Kabupaten/Kota/ <i>Regency/Municipal Comparison</i>	361

DAFTAR TABEL/LIST OF TABLES

Halaman
Page

1.	GEOGRAFI DAN IKLIM/GEOGRAPHY AND CLIMATE	
1.1	KEADAAN GEOGRAFI	
	GEOGRAPHY CONDITION	
1.1	Luas Daerah dan Jumlah Pulau Menurut Kecamatan di Kabupaten Siak, 2022 <i>Total Area and Number of Islands by Subdistrict in Siak Regency, 2022</i>	7
1.2	Tinggi Wilayah dan Jarak ke Ibukota Kabupaten/Kota Menurut Kecamatan di Kabupaten Siak, 2022 <i>Altitude and Distance to the Capital of Regency/Municipality by Subdistrict in Siak Regency, 2022</i>	9
1.3	Sungai-sungai yang Bermuara di Kabupaten Siak, 2022 <i>he Rivers Flow and Estuary into Siak Regency, 2022</i>	10
1.4	Sungai-sungai yang Berada di Kabupaten Siak menurut Kecamatan, 2023 <i>The Rivers Flow into Siak Regency by Sub-Regency, 2023</i>	11
1.5	Tasik-tasik yang berada di Kabupaten Siak Menurut Kecamatan, 2023 <i>Lakes in Siak Regency by Sub-Regency, 2023</i>	14
2.	PEMERINTAHAN/GOVERNMENT	
2.1	WILAYAH ADMINISTRATIF	
	ADMINISTRATIVE AREA	
2.1.1	Jumlah Desa ¹ /Kelurahan Menurut Kecamatan di Kabupaten Siak, 2019–2023 <i>Number of Villages¹/Kelurahan by Subdistrict in Siak Regency, 2019–2023</i>	21
2.1.2	Indikator Keamanan di Kabupaten Siak, 2020-2021 <i>Security Indicators in Siak Regency, 2020-2021</i>	22
2.2	DEWAN PERWAKILAN RAKYAT DAERAH	
	REGIONAL HOUSE OF REPRESENTATIVE	

2.2.1	Jumlah Anggota Dewan Perwakilan Rakyat Daerah Menurut Partai Politik dan Jenis Kelamin di Kabupaten Siak, 2022-2023 <i>Number of Regional House of Representatives's Members by Political Parties and Sex in Siak Regency, 2022-2023</i>	23
2.2.2	Banyaknya Anggota DPRD Menurut Komisi dan Jenis Kelamin Kabupaten Siak, 2022-2023 <i>Number of Regional House of Representatives's Members by Commission and Sex in Siak Regency, 2022-2023</i>	25
2.2.3	Banyaknya Keputusan Dewan Perwakilan Rakyat Daerah Menurut Jenis Keputusan di Kabupaten Siak, 2020-2023 <i>Number of Regional House of Representatives's Decision by Kind in Siak Regency, 2020-2023</i>	26
2.3	SUMBER DAYA MANUSIA HUMAN RESOURCES	
2.3.1	Jumlah Pegawai Negeri Sipil Menurut Jabatan dan Jenis Kelamin di Kabupaten Siak, Desember 2022 dan Desember 2023 <i>Number of Civil Servants by Occupation and Sex in Siak Regency, December 2022 and December 2023</i>	27
2.3.2	Jumlah Pegawai Negeri Sipil Menurut Tingkat Pendidikan dan Jenis Kelamin di Kabupaten Siak, Desember 2022 dan Desember 2023 <i>Number of Civil Servants by Educational Level and Sex in Siak Regency, Desember 2022 and Desember 2023</i>	29
2.3.3	Jumlah Pegawai Negeri Sipil Menurut Tingkat Kepangkatan dan Jenis Kelamin di Kabupaten Siak, Desember 2022 dan Desember 2023 <i>Number of Civil Servants by Hierarchy and Sex in Siak Regency, Desember 2022 and Desember 2023</i>	31
3.	PENDUDUK DAN KETENAGAKERJAAN/ POPULATION AND EMPLOYMENT	
3.1	PENDUDUK POPULATION	
3.1.1	Penduduk, Distribusi Persentase Penduduk, Rasio Jenis Kelamin Penduduk Menurut Kecamatan di Kabupaten Siak, 2023	

	<i>Population, Percentage Distribution of Population, and Population Sex Ratio by Subdistrict in Siak Regency, 2023.....</i>	41
3.1.2	Jumlah Penduduk Menurut Kelompok Umur dan Jenis Kelamin di Kabupaten Siak, 2023 <i>Population by Age Groups and Sex in Siak Regency, 2023.....</i>	43
3.2	KETENAGAKERJAAN EMPLOYMENT	
3.2.1	Jumlah Penduduk Berumur 15 Tahun Keatas Menurut Jenis Kegiatan Selama Seminggu yang Lalu dan Jenis Kelamin di Kabupaten Siak, 2023 <i>Population Aged 15 Years and Over by Type of Activity During The Previous Week and Sex in Siak Regency, 2023.....</i>	44
3.2.2	Penduduk Berumur 15 Tahun ke Atas Menurut Pendidikan Tertinggi yang Ditamatkan dan Jenis Kegiatan Selama Seminggu yang Lalu di Kabupaten Siak, 2023 <i>Population 15 Years of Age and Over by Educational Attainment and Type of Activity During the Previous Week in Siak Regency, 2023.....</i>	45
3.2.3	Penduduk Berumur 15 Tahun Ke Atas yang Bekerja Selama Seminggu yang Lalu Menurut Status Pekerjaan Utama dan Jenis Kelamin di Kabupaten Siak, 2023 <i>Population 15 Years of Age and Over who Worked During The Previous Week by Main Employment Status and Sex in Siak Regency, 2023.....</i>	47
3.2.4	Banyaknya Pencari Kerja yang Terdaftar Pada Dinas Transmigrasi dan Tenaga Kerja Menurut Bulan dan Jenis Kelamin, Kabupaten Siak Tahun 2023..... <i>Number of Job Seekers Listed on Transmigration and Labor Service by Month and Sex, Siak Regency 2023.....</i>	48
3.2.5	Banyaknya Pencari Kerja yang Terdaftar Pada Dinas Transmigrasi dan Tenaga Kerja Menurut Bulan dan Kelompok Umur, Kabupaten Siak Tahun 2023 <i>Number of Job Seekers Listed on Transmigration and Labor Service by Month and Group of Ages, Siak Regency 2023.....</i>	49
3.2.6	Tingkat Pengangguran Terbuka (TPR) dan Tingkat Partisipasi Angkatan Kerja (TPAK) di Kabupaten Siak, 2019-2023	

	Halaman Page
	50
3.2.7	51
4.	
4.1	
4.1.1	71
4.1.2	74
4.1.3	75
4.1.4	78

4.1.5	Jumlah Sekolah, Guru, dan Murid Sekolah Menengah Pertama (SMP) di Bawah Kementerian Pendidikan dan Kebudayaan Menurut Kecamatan, 2022/2023 dan 2023/2024 <i>Number of Schools, Teachers, and Pupils in Junior High Schools Under The Ministry of Education and Culture by Sub-Regency, 2022/2023 dan 2023/2024</i>	81
4.1.6	Jumlah Sekolah, Guru, dan Murid Madrasah Tsanawiyah (MTs) di Bawah Kementerian Agama Menurut Kecamatan, 2022/2023 dan 2023/2024 <i>Number of Schools, Teachers, and Pupils in Madrasah Tsanawiyah (MTs) Under The Ministry of Religious Affairs by Sub-Regency, 2022/2023 dan 2023/2024</i>	84
4.1.7	Jumlah Sekolah, Guru, dan Murid Sekolah Menengah Atas (SMA) di Bawah Kementerian Pendidikan dan Kebudayaan Menurut Kecamatan, 2022/2023 dan 2023/2024 <i>Number of Schools, Teachers, and Pupils in Senior High Schools Under The Ministry of Education and Culture by Sub-Regency, 2022/2023 dan 2023/2024</i>	87
4.1.8	Jumlah Sekolah, Guru, dan Murid Sekolah Menengah Kejuruan (SMK) di Bawah Kementerian Pendidikan dan Kebudayaan Menurut Kecamatan, 2022/2023 dan 2023/2024 <i>Number of Schools, Teachers, and Pupils in Vocational High Schools Under The Ministry of Education and Culture by Sub-Regency, 2022/2023 dan 2023/2024</i>	90
4.1.9	Jumlah Sekolah, Guru, dan Murid Madrasah Aliyah (MA) di Bawah Kementerian Agama Menurut Kecamatan, 2022/2023 dan 2023/2024 <i>Number of Schools, Teachers, and Pupils in Madrasah Aliyah (MA) Under the Ministry of Religious Affairs by Sub-Regency, 2022/2023 dan 2023/2024</i>	93
4.1.11	Jumlah Sekolah, Guru, dan Murid Sekolah Luar Biasa (SLB) di Bawah Kementerian Pendidikan dan Kebudayaan menurut Kecamatan, 2022/2023 dan 2023/2024 <i>Number of Schools, Teachers, and Pupils in Extraordinary School (ES) Under the Ministry of Religious Affairs by Sub-Regency, 2022/2023 dan 2023/2024</i>	96

4.1.12	Angka Partisipasi Murni (APM) Menurut Jenjang Pendidikan di Kabupaten Siak, 2022-2023 <i>Net Participation Rates by Educational Level in Siak Regency, 2022-2023</i>	99
4.1.13	Angka Partisipasi Kasar (APK) Menurut Jenjang Pendidikan di Kabupaten Siak, 2022-2023 <i>Bruto Participation Rates by Educational Level in Siak Regency, 2022-2023</i>	100
4.1.14	Angka Partisipasi Sekolah (APS) Menurut Jenjang Pendidikan di Kabupaten Siak, 2022-2023 <i>School Participation Rates by Educational Level in Siak Regency, 2022-2023</i>	101
4.1.15	Persentase Penduduk Berumur 15 Tahun ke Atas yang Melek Huruf menurut Kelompok Umur di Kabupaten Siak 2019-2023 <i>Percentage of Literate People Aged 15 Years and Over by Age Group in Siak Regency, 2019-2023</i>	102
4.2	KESEHATAN HEALTH	
4.2.1	Jumlah Desa ¹ /Kelurahan Yang Memiliki Sarana Kesehatan Menurut Kecamatan di Kabupaten Siak, 2019–2021 <i>Number of Villages¹/Kelurahan Having Health Facilities by Sub-Regency in Siak regency, 2019–2021</i>	103
4.2.2	Jumlah Tenaga Kesehatan Menurut Kecamatan di Kabupaten Siak, 2023 <i>Number of Health Human Resources by Subdistrict in Siak Regency, 2023</i>	109
4.2.3	Jumlah Rumah Sakit Umum, Rumah Sakit Khusus, Puskesmas, Klinik Pratama, dan Posyandu Menurut Kecamatan di Kabupaten Siak, 2022 dan 2023 <i>Number of General Hospital, Specialized Hospital, Public Health Center, Primary Clinic, and Integrated Health Post by Subdistrict in Siak Regency, 2022 and 2023</i>	112
4.2.4	Banyaknya Balita yang Pernah Mendapat Imunisasi Menurut Kecamatan dan Jenis Imunisasi di Kabupaten Siak, 2022-2023	

	<i>Number of Taddler Got Immunization by Sub-Regency and immunization's Type in Siak Regency, 2022-2023.....</i>	115
4.2.5	Jumlah Ibu Hamil, Melakukan Kunjungan K1, Melakukan Kunjungan K4, Kurang Energi Kronis (KEK), dan Mendapat Tablet Zat Besi (Fe) di Kabupaten Siak, 2015-2023 <i>Number of Pregnat Women, Those with One Visit and Four Visit of antenatal Care, Chronic Energy Deficiency (CED), and Receiving Iron Supplement in Siak regency, 2015-2023.....</i>	117
4.2.6	Jumlah Kasus 10 Penyakit Terbanyak di Kabupaten Siak, 2022-2023 <i>Number of the 10 Most Disease in Siak regency, 2022-2023</i>	118
4.2.7	Jumlah Kasus HIV/AIDS, IMS, DBD, Diare, TB, dan Malaria Menurut Kecamatan di Kabupaten Siak, 2022-2023 <i>Number of Cases of HIV/AIDS, Sexually Transmitted Infection, Dengue Fever, Diarhea, Tuberculosis (TB), and Malaria by Sub-Regency in Siak Regency, 2022-2023.....</i>	120
4.2.8	Banyaknya Peserta KB Aktif Menurut Kecamatan dan Jenis Kontrasepsi di Kabupaten Siak, Tahun 2022-2023 <i>Number of Active Acceptors Based on Sub-Regency and Type of Contraception Device in Siak Regency, Year 2022-2023.....</i>	122
4.2.9	Banyaknya Klinik KB, Peserta KB Baru, dan Peserta KB Aktif Menurut Kecamatan di Kabupaten Siak, Tahun 2022-2023 <i>Number of Family Planning Clinics, New Acceptors, and Active Acceptors Based on Sub-Regency in Siak Regency,Year 2022-2023</i>	126
4.2.10	Banyaknya Peserta Pasangan Usia Subur (PUS), Akseptor KB, Presentase PUS yang Menjadi Akseptor KB Per Kecamatan di Kabupaten Siak, Tahun 2022-2023 <i>Number of Fertile Age Couple, Acceptors, Persentace Fertile Age Couple Based on Sub-Regency in Siak Regency, Year 2022-2023.....</i>	128
4.2.11	Jumlah Bayi Lahir, Bayi Berat Badan Lahir Rendah (BBLR), BBLR Dirujuk, dan Bergizi Buruk di Kabupaten Siak, 2017-2023 <i>Number of Births, Babies with Low Birth Weights (LBW), Handled LBW, and Malnutrition Babies in Siak Regency, 2017-2023</i>	130
4.2.12	Banyaknya Posyandu menurut Kecamatan dan Strata di Kabupaten Siak, 2022-2023	

	<i>Number of Integrated Healthy Service by Sub-Regency and Level in Siak Regency, Year 2022-2023.....</i>	131
4.3	AGAMA DAN SOSIAL LAINNYA	
	RELIGION AND OTHER SOCIAL AFFAIRS	
4.3.1	Persentase Penduduk Menurut Kecamatan dan Agama yang Dianut di Kabupaten Siak, 2023 <i>Percentage of Population by Subdistrict and Religion in Siak Regency, 2023</i>	133
4.3.2	Jumlah Tempat Peribadatan Menurut Kecamatan di Kabupaten Siak, 2022-2023 <i>Number of Places of Worship by Sub-Regency in Siak Regency, 2022-2023</i>	134
4.3.3	Banyaknya Jemaah Haji yang Berangkat ke Mekkah dan Kembali, 2022-2023 <i>Number of Hajj Pilgrims Departing for Mecca and Return, 2022-2023</i>	136
4.3.4	Jumlah Desa ¹ /Kelurahan yang Mengalami Bencana Alam ² Menurut Kecamatan, 2019– 2021 <i>Number of Villages¹ that Had Natural Disaster² by Sub-Regency, 2019– 2021.....</i>	138
4.3.5	Banyaknya Penyandang Disabilitas yang Terdaftar Menurut Kecamatan dan Jenis Disabilitas di Kabupaten Siak, 2022-2023 <i>Number of Registered Persons with Disabilities and Disabilities Types by Sub-Regency in Siak Regency, 2022-2023.....</i>	141
4.3.6	Banyaknya Perkara Perdata Agama Sektor Perkawinan di Kabupaten Siak, 2022-2023 <i>Number of Civil Religion Case at Marriage Sector in Siak Regency, 2022-2023</i>	147
4.3.7	Jumlah Peristiwa Talak menurut Kecamatan di Kabupaten Siak Tahun 2022-2023 <i>Number of Divorce by District in 2022-2023.....</i>	151
4.4	KEMISKINAN	
	POVERTY	
4.4.1	Garis Kemiskinan, Jumlah, dan Persentase Penduduk Miskin di Kabupaten Siak, 2013–2023	

	Halaman Page
	<i>Poverty Line, Number, and Percentage of Poor People in Siak Regency, 2013–2023</i> 152
4.4.2	Indeks Kedalaman Kemiskinan dan Indeks Keparahan Kemiskinan di Kabupaten Siak, 2013–2023 <i>Poverty Gap Index and Poverty Severity Index in Siak Regency, 2013–2023</i> 153
4.5	KRIMINALITAS
	CRIMINALITY
4.5.1	Jumlah Narapidana Berdasarkan Jenis Hukuman dan Jenis Kelamin di Kabupaten Siak, 2022–2023 <i>Number of Prisoners by Type of Crime and Sex in Siak Regency, 2022–2023</i> 154
4.5.2	Jumlah Tahanan Berdasarkan Jenis Putusan Pidana dan Jenis Kelamin di Kabupaten Siak, 2022–2023 <i>Number of Prisoners by Criminal Decision and Sex in Siak Regency, 2022–2023</i> 156
4.5.3	Tambahan Narapidana berdasarkan Putusan Pengadilan Negeri per Bulan di Kabupaten Siak, 2020–2023 <i>Additional Prisoners based on the District Court Decision per Month in Siak Regency, 2020–2023</i> 158
5.	PERTANIAN, KEHUTANAN, PETERNAKAN, DAN PERIKANAN/ AGRICULTURE, FORESTRY, LIVESTOCK, AND FISHERY
5.1	HORTIKULTURA
	HORTICULTURE
5.1.1	Luas Panen Tanaman Sayuran Menurut Kecamatan dan Jenis Tanaman (ha), 2022 dan 2023 <i>Harvested Area of Vegetables by Sub-Regency and Kind of Plant (ha), 2022 and 2023</i> 169
5.1.2	Produksi Tanaman Sayuran Menurut Kecamatan dan Jenis Tanaman (kw), 2022 dan 2023 <i>Production of Vegetables by Sub-Regency and Kind of Plant (qui), 2022 dan 2023</i> 172
5.1.3	Luas Panen Tanaman Sayuran dan Buah-buahan Semusim Menurut Jenis Tanaman (ha), 2021–2023

	Halaman Page
	<i>Harvested Area of Seasonal Vegetables and Fruits by Kind of Plant (ha), 2021–2023</i> 175
5.1.4	Produksi Tanaman Sayuran dan Buah-buahan Semusim Menurut Jenis Tanaman (kw), 2021–2023 <i>Production of Seasonal Vegetables and Fruits by Kind of Plant (qui), 2021–2023</i> 177
5.1.5	Luas Panen Tanaman Biofarmaka Menurut Kecamatan dan Jenis Tanaman (m ²), 2022 dan 2023 <i>Harvested Area of Medicinal Plants by Sub-Regency and Kind of Plant (m²), 2022 and 2023</i> 179
5.1.6	Produksi Tanaman Biofarmaka Menurut Kecamatan dan Jenis Tanaman (kg), 2022 and 2023 <i>Production of Medicinal Plants by Sub-Regency and Kind of Plant (kg) 2022 and 2023</i> 181
5.1.7	Luas Panen Tanaman Biofarmaka Menurut Jenis Tanaman (m ²), 2021–2023 <i>Harvested Area of Medicinal Plants by Kind of Plant (m²), 2021–2023</i> . 183
5.1.8	Produksi Tanaman Biofarmaka Menurut Jenis Tanaman (kg), 2021–2023 <i>Production of Medicinal Plants by Kind of Plant (kg), 2021–2023</i> 184
5.1.9	Luas Panen Tanaman Hias Menurut Kecamatan dan Jenis Tanaman (m ²), 2022 and 2023 <i>Harvested Area of Ornamental Plants by Sub-Regency and Kind of Plant (m²), 2022 and 2023</i> 185
5.1.10	Produksi Tanaman Hias Menurut Kecamatan dan Jenis Tanaman (tangkai), 2022 and 2023 <i>Production of Ornamental Plants by Sub-Regency and Kind of Plant (stalks), 2022 and 2023</i> 187
5.1.11	Luas Panen Tanaman Hias Menurut Jenis Tanaman (m ²), 2021–2023 <i>Harvested Area of Ornamental Plants by Kind of Plant (m²), 2021–2023</i> 189
5.1.12	Produksi Tanaman Hias Menurut Jenis Tanaman (tangkai), 2021–2023

	Halaman Page
	<i>Production of Ornamental Plants by Kind of Plant (stalks), 2021–2023</i> 191
5.1.13	Produksi Buah-buahan Menurut Kecamatan dan Jenis Tanaman (kw), 2022 and 2023 <i>Production of Fruits by Sub-Regency and Kind of Plant (qui), 2022 and 2023</i> 193
5.1.14	Produksi Buah–Buahan dan Sayuran Tahunan Menurut Jenis Tanaman (ton), 2021–2023 <i>Production of Annual Fruits and Vegetables by Kind of Plant (ton), 2021–2023</i> 196
5.2	PERKEBUNAN
	ESTATE CROPS
5.2.1	Luas Areal Tanaman Perkebunan Menurut Kecamatan dan Jenis Tanaman (ha), 2022 dan 2023 <i>Planted Area of Estate Crops by Sub-Regency and Type of Crops (ha), 2022 dan 2023</i> 198
5.2.2	Produksi Perkebunan Menurut Kecamatan dan Jenis Tanaman (ton), 2022 dan 2023 <i>Production of Estate by Sub-Regency and Type of Crops (ton), 2022 and 2023</i> 202
5.2.3	Luas Areal Tanaman Perkebunan Menurut Jenis Tanaman dan Komoditas (ha), 2022-2023 <i>Planted Area of Estate Crops by Type of Planted and Type of Comodity (ha), 2022-2023</i> 206
5.2.4	Produksi Tanaman Perkebunan Menurut Komoditas (ton), 2022-2023 <i>Production of Planted Farmers of Estate Crops by Type of Comodity (kk), 2022-2023</i> 208
5.2.5	Jumlah Petani Tanaman Perkebunan Menurut Komoditas (kk), 2022-2023 <i>Number of Farmers Planted of Estate Crops by Type of Comodity (kk),2022- 2023</i> 209
5.2.6	Luas Areal dan Produksi Tanaman Perkebunan Menurut Jenis Perkebunan dan Komoditas di Kabupaten Siak (ha, ton), 2022-2023

	<i>Planted Area and Production of Estate Crops by Type of Estate Crops and Type of Comodity (ha, ton),2022-2023</i>	210
5.3	PETERNAKAN	
	HUSBANDRY	
5.3.1	Populasi Ternak Menurut Kecamatan dan Jenis Ternak di Kabupaten Siak, Tahun 2022-2023 (ekor) <i>Number of Cattle by Sub-Regency and Kinds in Siak Regency, Year 2022-2023 (head)</i>	214
5.3.2	Populasi Unggas Menurut Kecamatan dan Jenis Unggas di Kabupaten Siak, Tahun 2023 (ekor) <i>Number of Pultry by Sub-Regency and Kinds in Siak Regency, Year 2023 (head)</i>	217
5.3.3	Jumlah Ternak yang Dipotong Menurut Kecamatan dan Jenis Ternak di Kabupaten Siak, Tahun 2022-2023 (ekor) <i>Number of Registered Slaughtered by Sub-Regency and Kinds in Siak Regency, Year 2022-2023 (head)</i>	219
5.3.4	Produksi Daging Ternak Menurut Kecamatan dan Jenis Ternak di Kabupaten Siak, Tahun 2022-2023 (kg) <i>Production of Cattle's Meat by Sub-Regency and Kinds in Siak Regency, Year 2022-2023 (kg)</i>	222
5.3.5	Banyaknya Unggas yang Dipotong Menurut Kecamatan dan Jenis Unggas di Kabupaten Siak, Tahun 2022-2023 (ekor) <i>Number of Registered Slaughtered Poultry by Sub-Regency and Kinds in Siak Regency, Year 2022-2023 (head)</i>	225
5.3.6	Produksi Daging Unggas Menurut Kecamatan di Kabupaten Siak, Tahun 2022-2023 (kg) <i>Production of Pultry's Meat by Sub-Regency and Kinds in Siak Regency, Year 2022-2023 (kg)</i>	227
5.3.7	Produksi Telur Unggas Menurut Kecamatan di Kabupaten Siak, Tahun 2022-2023 (kg) <i>Production of Pultry's Egg by Sub-Regency and Kinds in Siak Regency, Year 2022-2023 (kg)</i>	229
5.4	PERIKANAN	
	FISHERY	

5.4.1	Jumlah Rumah Tangga Perikanan/Nelayan menurut Kecamatan di Kabupaten Siak, 2022-2023 <i>Number of Fishery Households by Sub-Regency in Siak Regency, 2022-2023</i>	231
5.4.2	Produksi Perikanan menurut Kecamatan di Kabupaten Siak, 2022-2023 <i>Production of Fishery by Sub-Regency in Siak Regency, 2022-2023</i>	233
5.4.3	Jumlah Perahu/Kapal Penangkapan Ikan menurut Kecamatan dan Jenis Kapal di Kabupaten Siak, 2022-2023 <i>Number of Boats/Fishing Vessels by District and Type of Vessel in Siak Regency, 2022-2023</i>	235
5.6	LAINNYA	
	OTHERS	
5.5.1	Luas Lahan Sawah menurut Jenis Pengairan dan Kecamatan di Kabupaten Siak, 2022-2023 <i>Area of Rice Field by irrigation type and Sub-Regency in Siak Regency, 2022-2023</i>	237
5.5.2	Luas Lahan menurut Penggunaannya dan Kecamatan di Kabupaten Siak (ha), 2023 <i>Area of Rice Field by Use and Sub-Regency in Siak Regency (ha), 2023</i>	239
6.	INDUSTRI, PERTAMBANGAN, DAN ENERGI/ INDUSTRY, MINING, AND ENERGY	
6.1	ENERGI	
	ENERGY	
6.1.1	Persentase Rumah Tangga menurut Karakteristik dan Sumber Utama Penerangan Rumah Tangga, 2022-2023 <i>Percentage of Household by Characteristics and Main Sources of Household Lighting, 2022-2023</i>	253
6.1.2	Daya Terpasang, Produksi, Listrik Terjual PT.PLN (Persero) pada Cabang/Ranting PLN Menurut Bulan di Kabupaten Siak, 2023 <i>Installed Electricity Power, Production, and Distribution of PT PLN (Persero) at PLN Branch by Month in Siak Regency, 2023</i>	254
6.1.3	Banyaknya Produksi Tenaga Listrik Dirinci Menurut Golongan Tarif di Kabupaten Siak, 2023 <i>The Utilization of Electricity by Class of Consumers in Siak, 2023</i>	256

6.1.4	Jumlah Pelanggan dan Air yang Disalurkan Menurut Kecamatan, 2022-2023 <i>Number of Customers and Distributed Water by Sub-Regency, 2022-2023</i>	257
6.2	INDUSTRI INDUSTRY	
6.2.1	Jumlah Perusahaan Industri Kecil Menengah berdasarkan kelompok industri di Kabupaten Siak, 2022-2023 <i>Number of Small Industrial Company in Siak Regency, 2022 - 2023</i>	259
6.2.2	Jumlah Tenaga Kerja Industri Kecil di Kabupaten Siak, 2022 <i>Number of Small Industrial Labour in Siak Regency, 2022</i>	260
7.	PARIWISATA/TOURISM	
7.1	Kunjungan Wisatawan Domestik dan Mancanegara di Kabupaten Siak, 2020-2023 <i>Visitor to Siak regency by Month, 2020-2023</i>	269
7.2	Banyaknya Usaha Penyedia Jasa Akomodasi, Kamar, dan Tempat Tidur di Kabupaten Siak, 2022-2023 <i>Number of Business Accomodation Service Providers in Siak Regency, 2022-2023</i>	270
7.3	Rata-rata Lama Menginap Tamu Asing dan Tamu Domestik Menurut Jenis Akomodasi di Kabupaten Siak, 2022 <i>Average Length of Stay of Foreign and Domestic Visitors by Accomodation Kinds in Siak Regency, 2022</i>	272
7.4	Persentase Tingkat Penghunian Kamar (TPK) Hotel dan Akomodasi Lainnya Menurut Jenis Hotel di Kabupaten Siak, 2022 <i>Room Occupancy Rate of Hotels and Other Accomodations by Type in Siak Regency, 2022</i>	273
7.5	Kegiatan Keimigrasian di Kabupaten Siak, 2023 <i>Immigration Activities in Siak Regency, 2023</i>	274
7.6	Jumlah Rumah Makan/Restoran menurut Kecamatan di Kabupaten Siak, 2020-2023 <i>Immigration Activities in Siak Regency, 2020-2023</i>	276
8.	TRANSPORTASI DAN KOMUNIKASI/ TRANSPORTATION AND COMMUNICATION	

8.1 TRANSPORTASI

TRANSPORTATION

8.1.1 Panjang Jalan menurut Tingkat Kewenangan Pemerintah di Kabupaten Siak (km), 2021–2023
Length of Roads by Level of Government Authority in Siak Regency (km), 2021–2023..... 285

8.1.2 Panjang Jalan Kabupaten Menurut Jenis Permukaan Jalan di Kabupaten Siak (km), 2021–2023
Length of Regency Roads by Type of Road Surface in Siak Regency (km), 2021–2023..... 286

8.1.3 Panjang Jalan Kabupaten Menurut Kondisi Jalan di Kabupaten Siak (km), 2021–2023
Length of Regency Roads by Condition of Roads in Siak Regency (km), 2021–2023..... 287

8.1.4 Panjang Jembatan Menurut Jenis Permukaan Jembatan di Kabupaten Siak (km), 2021–2023
Length of Bridges by Type of Bridges Surface in Siak Regency (km), 2021–2023 288

8.1.5 Panjang Jembatan Menurut Kondisi Jembatan di Kabupaten Siak (km), 2021–2023
Length of Bridges by Condition of Bridges in Siak Regency (km), 2021–2023 289

8.2 KOMUNIKASI

COMMUNICATION

8.2.1 Persentase Penduduk Berusia 5 Tahun ke Atas yang Mengakses Internet dalam 3 Bulan Terakhir menurut Jenis Kelamin dan Alat yang Digunakan untuk Mengakses Internet di Kabupaten Siak, 2023
Percentage of Population Members Aged 5 Years and Over Who Accessed the Internet during the Last 3 Months by Genders and Media Used to Access the Internet, 2023 290

8.2.2 Persentase Penduduk Berumur 5 Tahun ke Atas yang Mengakses Internet dalam 3 Bulan Terakhir Menurut Tujuan Mengakses Internet di Kabupaten Siak, 2022 - 2023

	<i>Percentage of Population Members Aged 5 Years and Over Who Accessed the Internet during the Last 3 Months by The Purpose for Access Internet in Siak Regency, 2022 - 2023.....</i>	291
9.	PERBANKAN, KOPERASI, DAN HARGA-HARGA/BANKING, COOPERATIVE, AND PRICES.....	
9.1	KEUANGAN DAERAH REGIONAL FINANCE	
9.1.1	Realisasi Pendapatan Daerah Menurut Jenis Penerimaan d Kabupaten Siak (Rp), 2022-2023 <i>Realization of Financial Income by Types in Siak Regency, 2022-2023.</i>	299
9.1.2	Realisasi Belanja Pemerintah Daerah Menurut Jenis Belanja di Kabupaten Siak (Rp), 2022 - 2023 <i>Realization of Financial Expenditures by Types in Siak Regency, 2022 - 2023.....</i>	301
9.1.3	Realisasi Belanja Menurut Fungsi Pemerintah Daerah di Kabupaten Siak (Rp), 2022 - 2023 <i>Realization of Financial Expenditures by Function of the Regional Government in Siak Regency, 2022 - 2023.....</i>	303
9.1.4	Realisasi Pembiayaan Menurut Jenis Pembiayaan Pemerintah Daerah di Kabupaten Siak (Rp), 2022 - 2023 <i>Realization of Financial Expenditures by Financing of the Regional Government in Siak Regency, 2022 - 2023.....</i>	305
9.2	KOPERASI COOPERATION	
9.2.1	Jumlah Koperasi Aktif Menurut Kecamatan di Kabupaten Siak, 2022–2023 <i>Number of Active Cooperative by Sub-Regency in Siak Regency, 2022–2023</i>	307
9.2.2	Jumlah Koperasi Tidak Aktif Menurut Kecamatan di Kabupaten Siak, 2022–2023 <i>Number of Not Active Cooperative by Sub-Regency in Siak Regency, 2022–2023</i>	309
9.2.3	Jumlah Koperasi menurut Jenis dan Status Koperasi di Kabupaten Siak, 2022-2023 <i>Number of Cooperative by Types and Status in Siak Regency, 2022-2023</i>	311

9.2.4	Jumlah Anggota Koperasi menurut Jenis Koperasi dan Jenis Kelamin di Kabupaten Siak, 2022-2023 <i>Number of Member Cooperative by Types of Cooperative and Sex in Siak Regency, 2022-2023</i>	313
9.2.5	Volume Usaha dan Sisa Hasil Usaha Menurut Jenis Koperasi di Kabupaten Siak Tahun 2022-2023 (Rp) <i>Volume of Business and Left of Business Profits by Kind of Cooperation in Siak Regency (Rp), 2022-2023</i>	315
10. PENGELUARAN PENDUDUK/POPULATION EXPENDITURE		
10.1	Rata-rata Pengeluaran per Kapita Sebulan Menurut Kelompok Komoditas (rupiah) di Kabupaten Siak, 2022 dan 2023 <i>Monthly Average Expenditure per Capita by Commodity Group (rupiahs) in Siak Regency, 2022 and 2023</i>	322
10.2	Persentase Pengeluaran per Kapita Sebulan Menurut Kelompok Komoditas di Kabupaten Siak, 2022 dan 2023 <i>Percentage of Monthly Expenditure per Capita by Commodity Group in Siak Regency, 2022 and 2023</i>	324
11. PERDAGANGAN/TRADE		
11.1	Impor Kabupaten Siak Menurut Benua, 2022 dan 2023 <i>Import in Siak Regency by Continent, 2022 and 2023</i>	335
11.2	Ekspor Kabupaten Siak Menurut Benua, 2022 dan 2023 <i>Export in Siak Regency by Continent, 2022 and 2023</i>	336
12. SISTEM NERACA REGIONAL/SYSTEM OF REGIONAL ACCOUNTS		
12.1	Produk Domestik Regional Bruto Atas Dasar Harga Berlaku Menurut Lapangan Usaha (miliar rupiah), 2019–2023 <i>Gross Regional Domestic Product at Current Market Prices by Industry (billion rupiahs), 2019-2023</i>	349
12.2	Produk Domestik Regional Bruto Atas Dasar Harga Konstan 2010 Menurut Lapangan Usaha (miliar rupiah), 2019–2023 <i>Gross Regional Domestic Product at 2010 Constant Market Prices by Industry (billion rupiahs), 2019–2023</i>	351
12.3	Distribusi Persentase Produk Domestik Regional Bruto Atas Dasar Harga Berlaku Menurut Lapangan Usaha, 2019–2023 <i>Percentage Distribution of Gross Regional Domestic Product at Current Market Prices by Industry, 2019–2023</i>	353

12.4	Laju Pertumbuhan Produk Domestik Regional Bruto Atas Dasar Harga Konstan 2010 Menurut Lapangan Usaha (persen), 2019–2023 <i>Growth Rate of Gross Regional Domestic Product at 2010 Constant Market Prices by Industry (percent), 2019–2023.....</i>	355
12.5	Produk Domestik Regional Bruto Atas Dasar Harga Berlaku Menurut Pengeluaran di Kabupaten Siak (miliar rupiah), 2019–2023 <i>Gross Regional Domestic Product at Current Market Prices by Expenditure in Siak Regency (billion rupiahs), 2019–2023</i>	357
12.6	Produk Domestik Regional Bruto Atas Dasar Harga Konstan 2010 Menurut Pengeluaran di Kabupaten Siak (miliar rupiah), 2019–2023 <i>Gross Regional Domestic Product at 2010 Constant Market Prices by Expenditure in Siak Regency (billion rupiahs), 2019–2023</i>	358
12.7	Distribusi Persentase Produk Domestik Regional Bruto Atas Dasar Harga Berlaku Menurut Pengeluaran di Kabupaten Siak, 2019–2023 <i>Percentage Distribution of Gross Regional Domestic Product at Current Market Prices by Expenditure in Siak Regency, 2019–2023.....</i>	359
12.8	Laju Pertumbuhan Produk Domestik Regional Bruto Atas Dasar Harga Konstan 2010 Menurut Pengeluaran di Kabupaten Siak (persen), 2019–2023 <i>Growth Rate of Gross Regional Domestic Product at 2010 Constant Market Prices by Expenditure in Siak Regency (percent), 2019–2023...</i>	360
13.	PERBANDINGAN ANTAR KABUPATEN/ KOTA/ REGENCY/MUNICIPAL COMPARISON	
13.1	Jumlah Penduduk Menurut Kabupaten/ Kota di Provinsi Riau, 2019–2023 <i>Population by Regency/Municipality in Riau Province, 2019–2023</i>	367
13.2	Laju Pertumbuhan Produk Domestik Regional Bruto Atas Dasar Harga Konstan 2010 Menurut Kabupaten/ Kota di Provinsi Riau (persen), 2019–2023 <i>Rate of Growth of Gross Regional Domestic Products at Constant 2010 Prices by Regency/Municipality in Riau Province (percent), 2019–2023</i>	368

13.3	Produk Domestik Regional Bruto Per Kapita Kabupaten/ Kota di Provinsi Riau, 2019-2023 (Ribu Rp) <i>Per Capita Gross Regional Domestic Product of Regencies/ Municipalities in Riau Provinsi, 2019-2023 (Thousand Rp)</i>	369
13.4	Jumlah Penduduk Miskin Menurut Kabupaten/ Kota di Provinsi Riau (ribu), 2019-2023 <i>Number of Poor Population by Regency/Municipality in Riau Province (thousand), 2019-2023.....</i>	371
13.5	Garis Kemiskinan Menurut Kabupaten/ Kota di Provinsi Riau, 2019-2023 <i>Poverty Line by Regency/Municipality in Riau Province, 2019-2023.....</i>	372
13.6	Tingkat Pengangguran Terbuka (TPT) Menurut Kabupaten/Kota di Provinsi Riau, 2019 - 2023 <i>Unemployment Rate (UR) by Regency/Municipality in Riau Province, 2019 - 2023.....</i>	373
13.7	Indeks Pembangunan Manusia (IPM) Menurut Kabupaten/Kota di Provinsi Riau, 2020-2023 <i>Human Development Index (HDI) by Regency/Municipality in Riau Province, 2021-2023</i>	374

PENJELASAN UMUM/EXPLANATORY NOTES

Tanda-tanda, satuan-satuan, dan lain-lainnya yang digunakan dalam publikasi ini adalah sebagai berikut:

Symbols, measurement units, and acronyms which are used in this publication, are as follows:

1. TANDA-TANDA/SYMBOLS

Data tidak tersedia/ <i>Data not available</i>	: ...
Tidak ada atau nol / <i>Null or zero</i>	: -
Data dapat diabaikan/ <i>Data negligible</i>	: 0
Tanda decimal/ <i>Decimal point</i>	: ,
Data tidak dapat ditampilkan/ <i>Not applicable</i>	: NA
Angka estimasi/ <i>Estimated figures</i>	: e
Angka diperbaiki/ <i>Revised figures</i>	: r
Angka sementara/ <i>Preliminary figures</i>	: x
Angka sangat sementara/ <i>Very preliminary figures</i>	: xx
Angka sangat sangat sementara/ <i>Very very preliminary figures</i>	: xxx

2. SATUAN/UNITS

barel/ <i>barrel</i>	: 158,99 liter/ <i>litres</i> = 1/6,2898 m ³
hektar (ha)/ <i>hectare (ha)</i>	: 10 000 m ²
kilometer (km)/ <i>kilometres (km)</i>	: 1 000 meter/ <i>meters (m)</i>
knot/ <i>knot</i>	: 1,8523 km/jam (<i>km/hour</i>)
kuintal/ <i>quintal</i>	: 100 kg
KWh	: 1 000 Watt hour
MWh	: 1 000 KWh
liter (untuk beras)/ <i>litre (for rice)</i>	: 0,80 kg
MMSCF	: 1/35,3 m ³
metrik ton (m.ton)/ <i>metric ton (m. ton)</i>	: 0,98421 long ton = 1 000 kg
ons/ <i>ounce</i>	: 28,31 gram/ <i>grams</i>
ton	: 1 000 kg

Satuan lain: buah, dus, butir, helai/lembar, kaleng, batang, pulsa, ton kilometer (ton-km), jam, menit, persen (%).

Other units: unit, pack, pieces, sheet, tin, pulse, ton-kilometres(ton-km), hour, minute, percent (%).

Perbedaan angka di belakang koma disebabkan oleh pembulatan angka.

The difference in decimal numbers is caused by rounding.

DAFTAR SINGKATAN/ LIST OF ABBREVIATIONS

SI	: Stasiun Iklim
SIMPK	: Stasiun Meteorologi Pertanian Khusus
t.t	: Tempat tidur
BCG	: Bacillus Calmette Guerin
DPT	: Difteri, Pertusis, Tetanus
TT	: Tetanus Toxoid
IOT	: Industri Obat Tradisional/ <i>Traditional Medicine Industry</i>
IKOT	: Industri Kecil Obat Tradisional/ <i>Traditional Medicine Small</i>
Alkes	: Alat kesehatan/ <i>Health Kits</i>
PKRT	: Perbekalan Kesehatan Rumah tangga/ <i>Household Health Logistics</i>
Kompl	: Komplemen/ <i>Complement</i>
IRTP	: Industri Pangan Produksi Rumah Tangga/ <i>Foods Home Industry</i>
PBF	: Pedagang Besar Farmasi/ <i>Pharmacy Whole-seller</i>
GFK	: Gudang Farmasi Kab/Kota/Regency/ <i>Municipality Pharmacy Warehouse</i>
RB	: Rumah Bersalin/ <i>Delivery House</i>
Pustu	: Puskesmas pembantu/ <i>Auxiliary Public Health Center</i>
BP	: Balai Pengobatan/ <i>Polyclinic</i>
TPS	: Tempat Pembuangan Sementara / <i>landfill</i>
Jamkesmas	: Jaminan kesehatan masyarakat miskin/ <i>Poor public health insurance</i>
PJKMU	: Program Jaminan Kesehatan Masyarakat Umum
SIUP	: Surat Ijin Usaha Perdagangan/ <i>Trading Permission Letter</i>
TDP	: Tanda Daftar Perusahaan/ <i>Company Registration Identity</i>
API	: Angka Pengenal Importir/ <i>Importer's Identity Number</i>

Statistik Kunci, 2022–2023

Key Statistics, 2022–2023

Rincian/Description	Satuan/Unit	2022	2023
(1)	(2)	(3)	(4)
SOSIAL/SOCIAL			
Penduduk ¹ /Population ¹	orang/people	...	477.550
Angka Harapan Hidup ² -e ₀ /Life Expectancy Rate ²	tahun/years	71,37	71,64
Tingkat Partisipasi Angkatan Kerja -TPAK ³ <i>Labour Force Participation Rate-LFPR³</i>	%	65,86	...
Tingkat Pengangguran Terbuka-TPT ² <i>Unemployment Rate-UR²</i>	%	6,11	5,82
Penduduk Miskin ⁴ /Poor People ⁴	ribu/thousand	25,71	26,99
Persentase Penduduk Miskin ⁴ /Percentage of Poor People ⁴	%	5,07	5,23
Indeks Pembangunan Manusia-IPM ⁵ <i>Human Development Index⁵</i>	—	74,50	74,98
EKONOMI/ECONOMIC			
Produk Domestik Regional Bruto (PDRB) Harga Berlaku ⁶ <i>Gross Regional Domestic Bruto (GRDP) at Current Price⁶</i>	milliar rupiah <i>billion rupiahs</i>	106.995,07	109.923,37
Laju Pertumbuhan Ekonomi ⁷ <i>Economic Growth⁷</i>	%	3,78	4,35

- Catatan/Notes:
- ¹ Data Kependudukan Dinas Kependudukan dan Pencatatan Sipil
 - ² Kondisi Agustus/Condition at August
 - ³ Menggunakan penimbang hasil proyeksi penduduk Survei Penduduk Antar Sensus (SUPAS) 2016/Weighted by the population projection results of the Intercensal Population Survey (SUPAS) 2016
 - ⁴ Kondisi Maret/Condition at March
 - ⁵ Sejak tahun 2010, IPM dihitung dengan metode baru. Komponen IPM metode baru adalah angka harapan hidup saat lahir, harapan lama sekolah, rata-rata lama sekolah, dan pengeluaran per kapita/Since 2010, HDI was calculated using new method. New HDI component are life expectancy at birth, expected years of schooling, means years of schooling, and expenditure per capita
 - ⁶ Mulai tahun 2010 mengadopsi System of National Account 2008 (SNA 2008)/Since 2010 is in line with System of National Account 2008 (SNA 2008)
 - ⁷ Menggunakan tahun dasar 2010 (2010=100)/Using 2010 base year (2010=100)

01

GEOGRAFI DAN IKLIM
GEOGRAPHY AND CLIMATE

Luas Wilayah Kabupaten Siak
Land Area of Siak

8556,09 km²



PENJELASAN TEKNIS

1. **Luas Wilayah** adalah daerah yang tercakup dalam kekuasaan teritorial sebuah daerah tersebut, baik itu wilayah daratan maupun lautan. Luas wilayah berakhir pada batas wilayah dengan kondisi fisik seperti sungai, gunung dan lain lain. Batas wilayah ini bisa berupa daratan maupun lautan dan yang disepakati secara hukum oleh Peraturan Perundangan.
2. **Sungai** adalah air tawar dari sumber ilmiah yang mengalir dari tempat yang lebih tinggi ke tempat yang lebih rendah dan menuju atau bermuara ke laut, danau, atau sungai yang lebih besar.
3. **Tasik** adalah kawasan air yang yang dikelilingi oleh daratan, dalam area yang lebih luas dikenal dengan sebutan danau.
4. **Kecamatan** adalah satuan wilayah dipimpin oleh camat yang dalam pelaksanaan tugasnya memperoleh pelimpahan sebagian wewenang bupati atau walikota untuk menangani sebagian urusan otonomi daerah. Kecamatan dibentuk di wilayah kabupaten/kota dengan Perda berpedoman pada Peraturan Pemerintah.

TECHNICAL NOTES

1. **Area size** is an area covered by territorial authority in an area, both land and sea. The area ends at the boundary of the area with physical conditions such as rivers, mountains and others. The boundaries of this area can be in the form of land or sea and that is legally agreed by the Law.
2. **Rivers** are fresh water from scientific sources that flow from a higher place to a lower place and lead to or lead to a larger sea, lake, or others river.
3. **Tasik** is a water area surrounded by land, in a wider area known as the lake.
4. **A Sub-Regency** is a regional unit headed by a sub-district head who in the implementation of his task obtains the delegation of part of the authority of the regent or mayor to handle part of regional autonomy matters. Sub-Regencys are formed in regency / city areas with regional regulations based on Government Regulations.

ULASAN

Secara astronomis, Kabupaten Siak terletak antara 1°16'30" - 0°20'49" Lintang Utara dan 100°54'21" - 102°15'59" Bujur Timur.

Berdasarkan posisi geografisnya, Kabupaten Siak memiliki batas-batas: Utara – Kabupaten Bengkalis; Selatan – Kabupaten Pelalawan, Kabupaten Kampar, dan Kota Pekanbaru; Barat – Kabupaten Bengkalis, Kabupaten Rokan Hulu, Kabupaten Kampar, dan Kota Pekanbaru; Timur – Kabupaten Bengkalis dan Kabupaten Pelalawan.

Kabupaten Siak sebagian besar terdiri dari dataran rendah di bagian timur dan sebagian dataran tinggi di sebelah barat. Pada umumnya struktur tanah terdiri dari tanah podsolik merah kuning dari batuan, dan alluvial serta tanah organosol dan gley humus dalam bentuk rawa-rawa atau tanah basah. Daerah ini beriklim tropis dengan suhu udara berkisar antara 25° – 32° Celsius.

Selain dikenal dengan Sungai Siak yang membelah wilayah Kabupaten Siak, daerah ini juga terdapat banyak tasik atau danau yang tersebar di beberapa wilayah kecamatan. Tasik atau danau ini yang apabila dikembangkan dengan serius akan menjadi suatu objek wisata yang menarik.

Pada tahun 2023, Kabupaten Siak terdiri dari 14 Kecamatan yaitu:

DESCRIPTION

Astronomically, Siak Regency is located between 1°16'30" - 0°20'49" North Latitude and 100°54'21" - 102°15'59" East longitude.

In terms of geographic position, Siak Regency has boundaries as follows: North – Bengkalis Regency; South – Pelalawan Regency, Kampar Regency and Pekanbaru Municipality; West – Bengkalis Regency, Rokan Hulu Regency, Kampar Regency, and Pekanbaru Municipality; East – Bengkalis Regency and Pelalawan Regency.

A large part of Siak Regency consists of lowland in the east and upland in the west. Generally, the structure of land is made up of podsolik of red yellow sediment rock, alluvial, organosol layer, and gluey humus in marsh or wetland. Siak has tropical climate, the weather temperature is between 25° – 32° Celsius.

In addition to its fame for the river that crosses over the region, Siak Regency also has many lakes that spread inside several districts. These lakes could be of interesting places for picnic. If the regional government develops them seriously

In 2023, Siak Regency has fourteen SubRegency that placed in Mainland

1. Kecamatan Siak
2. Kecamatan Mempura
3. Kecamatan Dayun
4. Kecamatan Bunga Raya
5. Kecamatan Sungai Mandau
6. Kecamatan Sungai Apit
7. Kecamatan Sabak Auh
8. Kecamatan Minas
9. Kecamatan Kandis
10. Kecamatan Tualang
11. Kecamatan Koto Gasib
12. Kecamatan Kerinci Kanan
13. Kecamatan Lubuk Dalam
14. Kecamatan Pusako

and Islands. These include:

1. Siak Sub-Regency
2. Mempura Sub-Regency
3. Dayun Sub-Regency
4. Bunga Raya Sub-Regency
5. Sungai Mandau Sub-Regency
6. Sungai Apit Sub-Regency
7. Sabak Auh Sub-Regenc
8. Minas Sub-Regency
9. Kandis Sub-Regency
10. Tualang Sub-Regency
11. Koto Gasib Sub-Regency
12. Kerinci Kanan Sub-Regency
13. Lubuk Dalam Sub-Regency
14. Pusako Sub-Regency

1.1 KEADAAN GEOGRAFI GEOGRAPHY CONDITION

Tabel 1.1 **Luas Daerah dan Jumlah Pulau Menurut Kecamatan di Kabupaten Siak, 2022**
Table 1.1 **Total Area and Number of Islands by Subdistrict in Siak Regency, 2022**

Kecamatan <i>Subdistrict</i>	Ibukota Kecamatan <i>Capital of Subdistrict</i>	Luas <i>Total Area</i> (km ² /sq.km)
(1)	(2)	(3)
Minas	Minas Jaya	346,35
Sungai Mandau	Muara Kelantan	1 705,00
Kandis	Telaga Sam-sam	1 493,65
Siak	Kampung Dalam	894,17
Kerinci Kanan	Kerinci Kanan	128,66
Tualang	Perawang	343,60
Dayun	Dayun	232,24
Lubuk Dalam	Lubuk Dalam	155,09
Koto Gasib	Pangkalan Pisang	704,70
Mempura	Sungai Mempura	437,45
Sungai Apit	Sungai Apit	1 346,33
Bunga Raya	Bunga Raya	151,00
Sabak Auh	Bandar Sungai	73,38
Pusako	Dusun Pusaka	544,47
Kabupaten Siak	Siak Sri Indrapura	8 556,09

Lanjutan Tabel/*Continued Table 1.1*

Kecamatan <i>Subdistrict</i>	Persentase terhadap Luas Kabupaten Siak <i>Percentage to Siak Regency Area</i>	Jumlah Pulau <i>Number of Islands</i>
(1)	(4)	(5)
Minas	4,05%	1
Sungai Mandau	19,93%	1
Kandis	17,46%	1
Siak	10,45%	1
Kerinci Kanan	1,50%	1
Tualang	4,02%	1
Dayun	2,71%	1
Lubuk Dalam	1,81%	1
Koto Gasib	8,24%	1
Mempura	5,11%	1
Sungai Apit	15,74%	1
Bunga Raya	1,76%	1
Sabak Auh	0,86%	1
Pusako	6,36%	1
Kabupaten Siak	100%	1

Sumber/*Source*: Bagian Administrasi Pemerintahan, Sekretariat Daerah Kabupaten Siak/*Administration Government Division, Regional Secretariat of Siak Regency*

Tabel
Table 1.2

**Tinggi Wilayah dan Jarak ke Ibukota Kabupaten/Kota
Menurut Kecamatan di Kabupaten Siak, 2022**
*Altitude and Distance to the Capital of Regency/
Municipality by Subdistrict in Siak Regency, 2022*

Kecamatan Subdistrict	Tinggi Wilayah (mdpl) Altitude (m a.s.l)	Jarak ke Ibukota Kabupaten/Kota Distance to the Capital of Regency/ Municipality
(1)	(2)	(3)
Minas	0 - 102	66,00
Sungai Mandau	0 - 36	38,00
Kandis	0 - 102	87,00
Siak	0 - 30	4,00
Kerinci Kanan	0 - 44	38,00
Tualang	0 - 35	9,00
Dayun	0 - 30	17,00
Lubuk Dalam	0 - 44	32,00
Koto Gasib	0 - 35	25,00
Mempura	0 - 30	4,00
Sungai Apit	0 - 20	37,00
Bunga Raya	0 - 27	18,00
Sabak Auh	0 - 20	34,00
Pusako	0 - 27	25,00
Kabupaten Siak	-	-

Catatan/Note: Data Tinggi Wilayah diperoleh dari Laporan Akhir Pekerjaan Penyusunan RISPAM Kabupaten Siak oleh Dinas Pekerjaan Umum, Tata Ruang Perumahan Rakyat dan Kawasan Pemukiman/Altitude Data is obtained from the Final Report on the Compilation of RISPAM for Siak Regency by the Public Works, Public Housing and Settlement Areas.

Sumber/Source: Bagian Administrasi Pemerintahan, Sekretariat Daerah Kabupaten Siak/Administration Government Division, Regional Secretariat of Siak Regency

Tabel
Table 1.3

Sungai-sungai yang Bermuara di Kabupaten Siak, 2022
he Rivers Flow and Estuary into Siak Regency, 2022

Sungai Rivers	Muara Estuary
(1)	(2)
Sungai Siak Kecil	Kecamatan Sabak Auh
Sungai Siak	Kecamatan Sungai Apit
Sungai Penyengat	Kecamatan Sungai Apit
Kabupaten Siak	Siak Sri Indrapura

Sumber/Source: Kantor Pertanahan Kabupaten Siak

Tabel
Table 1.4

Sungai-sungai yang Berada di Kabupaten Siak menurut Kecamatan, 2023
The Rivers Flow into Siak Regency by Sub-Regency, 2023

Kecamatan <i>Subdistrict</i>	Sungai <i>Rivers</i>
(1)	(2)
Minas	Sungai Gadang, Sungai Kangkatang, Sungai Kili, Sungai Kuntung, Sungai Lenggaung, Sungai Lukut, Sungai Minas, Sungai Minaslampung, Sungai Perapak, Sungai Perapakan Meranti, Sungai Rutuh, Sungai Takuanabuluh, Sungai Tapih, Sungai Sutanlelo
Sungai Mandau	Sungai Bakungpanjang, Sungai Besingin, Sungai Besingin Rentang, Sungai Bukit, Sungai Bungkal, Sungai Dulang, Sungai Gedabu, Sungai Kaluang Kanan, Sungai Kaluang Kiri, Sungai Kempas, Sungai Kompasiondan, Sungai Lancang, Sungai Limbungan, Sungai Linau, Sungai Lipai, Sungai Mandau, Sungai Mandi Angin, Sungai Muara Bungkal, Sungai Muara Kelantan, Sungai Olak, Sungai Pepagar, Sungai Sarangbuaya, Sungai Sedusun, Sungai Sikapas, Sungai Tasikbetung, Sungai Tasikbunian Kecil, Sungai Tasikmangulu, Sungai Tasiksemilan, Sungai Tasiksengko, Sungai Tasikterungasem, Sungai Tasikungus, Sungai Telang, Sungai Ulak Inas
Kandis	Sungai Airmenguruk, Sungai Bekalar, Sungai Belutu, Sungai Belutu Mentangau, Sungai Belutusirentang, Sungai Bongkor, Sungai Gondang, Sungai Gelincir, Sungai Kandis, Sungai Kepinis, Sungai Leko, Sungai Lekodiasam, Sungai Lekodiatap, Sungai Lekosindu, Sungai Libo, Sungai Libo Cabang, Sungai Meranti, Sungai Samsam, Sungai Takelu, Sungai Tamba, Sungai Tentaro
Siak	Suak Gelanggang, Sungai Betung, Sungai Buntan Besar, Sungai Cimpou, Sungai Ekor Tenggara, Sungai Langkai, Sungai Lanjung Besar, Sungai Lanjung Cabang, Sungai Lanjung Kanan, Sungai Pontianak Besar, Sungai Sengketo

Lanjutan Tabel/*Continued Table 1.4*

Kecamatan Subdistrict	Sungai Rivers
(1)	(2)
Kerinci Kanan	Sungai Brambon, Sungai Pematangrobah, Sungai Putih, Sungai Punak, Sungai Tualang, Sungai Rawa Monyet
Tualang	Sungai Baeh, Sungai Badar, Sungai Balam Tinggi, Sungai Batang Pauh, Sungai Batang Roboh, Sungai Buku, Sungai Bunut, Sungai Kelebaya, Sungai Kunduk, Sungai Mendawai, Sungai Minyak, Sungai Pasir, Sungai Pendanaou, Sungai Perawang, Sungai Pulai, Sungai Pulaigadang, Sungai Rasaukuning, Sungai Lengaung, Sungai Kangkatang
Dayun	Sungai Bohong, Sungai Bumbung, Sungai Kau, Sungai Tapiantukpatih, Tasik Bawah, Sungai Empang Baru, Sungai Rawa, Sungai Brambon, Sungai Bumbung Cabang, Tasik Pulau Besar
Lubuk Dalam	Sungai Bencahrumbai, Sungai Gelanggang, Sungai Labutarap, Sungai Pelajau, Sungai Pelalawan, Sungai Pematangrobah, Sungai Pingai, Sungai Inas
Koto Gasib	Sungai Beluru, Sungai Buatn, Sungai Empangpandan, Sungai Gasib, Sungai Gelugur, Sungai Inas, Sungai Kelakap, Sungai Ketapang, Sungai Ketapang Besar, Sungai Ketari, Sungai Gelanggang, Sungai Lengkonaga, Sungai Padang, Sungai Perbaungan Kecil, Sungai Rantaupanjang
Mempura	Sungai Belantik, Sungai Cabang Mempura, Sungai Kelakap, Sungai Lancang Kecil, Sungai Melango, Sungai Mempandang, Sungai Mempurabesar, Sungai Mempurakecil, Sungai Merempan Besar, Sungai Merempan Kecil, Sungai Pelimauan, Sungai Paluh, Sungai Pesejuk, Sungai Pinang, Sungai Polong, Sungai Polong II, Sungai Suak Haji Besi, Sungai Suak Jangkang, Sungai Suak Landeh, Sungai Suak Seuni, Sungai Tonggak, Sungai Teluk Salak

Lanjutan Tabel/*Continued Table 1.4*

Kecamatan Subdistrict	Sungai Rivers
(1)	(2)
Sungai Apit	Sungai Batang Rua, Sungai Anak Belat, Sungai Batuampar, Sungai Belat, Sungai Bemual, Sungai Kimas, Sungai Kutup, Sungai Lakar, Sungai Lalang, Sungai Lanus, Sungai Layang, Sungai Mengkapan, Sungai Metas, Sungai Mungkal, Sungai Rawa, Sungai Sekadan, Sungai Seliau, Sungai Semingkit, Sungai Sendebu, Sungai Siak, Sungai Sialangpara, Sungai Simpangbakau, Sungai Smpangpakam, Sungai Simpangsamak, Sungai Simpangtasik, Sungai Terusaning, Sungai Umu, Sungai Dua, Sungai Jangkang, Tanjung Kuras, Sungai Lobangsodang, Sungai Alurnaga, Sungai Puyuh, Sungai Tanjung, Sungai Pahlawan, Sungai Dusun, Sungai Gong, Sungai Pedada, Sungai Kampungbaru, Sungai Makzin, Sungai Acong, Sungai Binjai
Bunga Raya	Sungai Cabang Kembangbunga, Sungai Kembangbunga, Sungai Raya, Sungai Tembutun, Sungai Tasip
Sabak Auh	Sungai Bandar, Sungai Libo-Libo
Pusako	Sungai Kancing Keramat, Sungai Patahkail, Sungai Pebado, Sungai Benayah, Suak Gelugur, Sungai Penampo, Sungai Penampo Besar, Sungai Penampo Kecil, Sungai Teluk Lantang, Suak Uban, Sungai Limau Besar, Sungai Sagu, Sungai Berbari

Sumber/*Source*: Bagian Pertanahan, Sekretariat Daerah Kabupaten Siak/*Land Division, Regional Secretariat of Siak Regency*

Tabel
Table 1.5**Tasik-tasik yang berada di Kabupaten Siak Menurut Kecamatan, 2023**
Lakes in Siak Regency by Sub-Regency, 2023

Sungai Rivers	Muara Estuary
(1)	(2)
Minas	-
Sungai Mandau	Tasik Air Hitam, Tasik Besingi, Tasik Betung, Tasik Bunian, Tasik Merbalu, Tasik Pepagar, Tasik Sengko, Tasik Terungasem, Tasik Ungus, Tasik Sijemput, Tasik Sikurus
Kandis	-
Siak	-
Kerinci Kanan	-
Tualang	-
Dayun	Tasik Bawah, Tasik Pulau Besar
Lubuk Dalam	-
Koto Gasib	-
Mempura	-
Sungai Apit	Tasik Belah, Tasik Burung, Tasik Mungkal
Bunga Raya	-
Sabak Auh	-
Pusako	Tasik Nagasakti

Sumber/Source: Bagian Pertanahan, Sekretariat Daerah Kabupaten Siak/Land Division, Regional Secretariat of Siak Regency

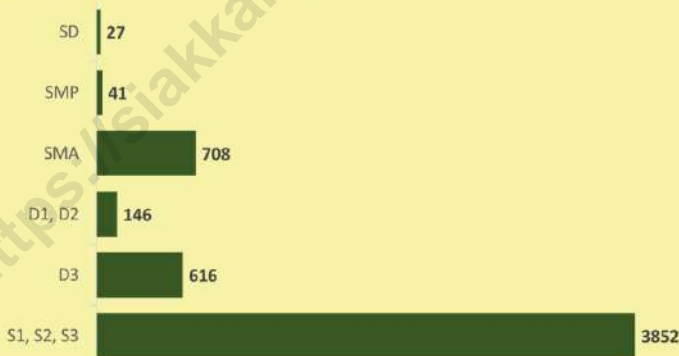
02

PEMERINTAHAN
GOVERNMENT

Jumlah Pegawai Negeri Sipil, 2023
Number of Civil Servants, 2023

5.390

Tingkat Pendidikan



Jenis Kelamin



60,76%



39,24%

PENJELASAN TEKNIS

1. **Desa** adalah kesatuan masyarakat hukum yang memiliki batas wilayah yang berwenang untuk mengatur dan mengurus urusan pemerintahan, kepentingan masyarakat setempat berdasarkan prakarsa masyarakat, asal dan adat istiadat setempat yang diakui dan dihormati dalam Sistem kesatuan Pemerintah Republik Indonesia (UU No. 6 Tahun 2015 tentang Desa).
2. **Anggota Dewan Perwakilan Rakyat Daerah (DPRD)** dipilih melalui pemilihan umum (pemilu) dan dilantik dalam masa jabatan lima tahun.
3. **Pegawai Negeri** adalah mereka yang setelah memenuhi syarat-syarat yang ditentukan dalam peraturan perundang-undangan yang berlaku, diangkat oleh pejabat yang berwenang dan disertai tugas dalam sesuatu jabatan Negeri atau disertai tugas Negara lainnya yang ditetapkan berdasarkan sesuatu peraturan perundang-undangan dan digaji menurut peraturan perundangundangan yang berlaku.
4. **Peristiwa kejahatan yang dilaporkan** ialah setiap peristiwa yang diterima kepolisian dari laporan masyarakat, atau

TECHNICAL NOTES

1. **Village** is the unity of the legal community who have territorial boundaries that are authorized to regulate and manage government affairs, the interest of local communities based on community initiatives, origin and local customs that are acknowledged and respected within the unitary System of Government Republic of Indonesia (Law No. 6 Year 2015 about Village).
2. **Regional House of Representatives (DPRD)** members are elected through a general election and appointed for a five-years membership.
3. **Civil Servants** are those who, after fulfilling the conditions stipulated in the prevailing laws and regulations, are appointed by an authorized official and entrusted with an assignment in a State position or entrusted with other State duties that are stipulated based on legislation and paid according to the law applicable law.
4. **Reported crime incidence** includes all criminal cases reported and received by police office, and all crimes caught by police.

peristiwa yang pelakunya tertangkap tangan oleh kepolisian.

5. Jumlah kejahatan menggambarkan jumlah kasus kejahatan yang terjadi pada kurun waktu tertentu.

6. Suatu tindak kejahatan dinyatakan sebagai kasus yang selesai di tingkat kepolisian, apabila:

1. berkas perkaranya sudah siap untuk diserahkan atau telah diserahkan kepada kejaksaan;

2. dalam hal delik aduan, pengaduannya dicabut dalam tenggang waktu yang telah ditentukan menurut undang-undang;

3. telah diselesaikan oleh kepolisian berdasarkan azas *plichtmatigheid* (kewajiban berdasarkan kewenangan hukum);

4. kasus yang dimaksud tidak termasuk kompetensi kepolisian;

5. tersangka meninggal dunia;

6. kasus kadaluwarsa.

5. *Crime total* refers to the number of criminal cases occurring during a given period

6. A *criminal case is categorized as a cleared* case by police, if:

1. all documents are ready to submit or already submitted to justice court;

2. in the case of attense that warrants complaint, the complaint was withdraw within a given period state in the law;

3. the case was cleared by police based on the principle of *plichtmatigheid* (obligation on the basis of law outhority);

4. the case was not the responsibility of police office;

5. the suspect died;

6. the case was out of date.

ULASAN

Pembentukan Pemerintahan Kabupaten Siak dikukuhkan dengan Undang-Undang No. 53 tahun 1999, oleh Menteri Dalam Negeri (ad-interim) Feisal Tanjung pada tanggal 12 Oktober 1999.

Jumlah kecamatan di wilayah Kabupaten Siak sebanyak 14 kecamatan yang terdiri dari 131 desa/kelurahan pada tahun 2023.

Hingga Desember 2023, tercatat sebanyak 5 390 Pegawai Negeri Sipil yang bekerja di Pemerintah Daerah Kabupaten Siak baik di lingkungan Kabupaten maupun Kecamatan.

DESCRIPTION

The formation of the Siak Regency Government was confirmed by Law No. 53 of 1999, by the Minister of Internal Affairs (ad-interim) Feisal Tanjung on October 12, 1999.

The Number of Sub-regency in Siak Regency are 14 sub-regencies with 131 villages in 2023.

Until December 2023 has counted 5 569 civil servants who worked at Siak Regional Government in Regency and Sub-Regency.

2.1 WILAYAH ADMINISTRATIF ADMINISTRATIVE AREA

Tabel 2.1.1 **Jumlah Desa¹/Kelurahan Menurut Kecamatan di Kabupaten Siak, 2019–2023**
Table 2.1.1 **Number of Villages¹/Kelurahan by Subdistrict in Siak Regency, 2019–2023**

Kecamatan Subdistrict	2019	2020	2021	2022	2023
(1)	(2)	(3)	(4)	(5)	(6)
Minas	5	5	5	5	5
Sungai Mandau	9	9	9	9	9
Kandis	11	11	11	11	11
Siak	8	8	8	8	8
Kerinci Kanan	12	12	12	12	12
Tualang	9	9	9	9	9
Dayun	11	11	11	11	11
Lubuk Dalam	7	7	7	7	7
Koto Gasib	11	11	11	11	11
Mempura	8	8	8	8	8
Sungai Apit	15	15	15	15	15
Bunga Raya	10	10	10	10	10
Sabak Auh	8	8	8	8	8
Pusako	7	7	7	7	7
Kabupaten Siak	131	131	131	131	131

Sumber/Source: ²⁰¹⁹ Peraturan Badan Pusat Statistik Nomor 3 Tahun 2020/*Chief Statistician Regulation Number 3 of 2020*
²⁰²⁰ Peraturan Badan Pusat Statistik Nomor 1 Tahun 2021 Tanggal 25 Mei 2021 tentang Kode dan nama Wilayah Kerja Statistik Tahun 2020/*Chief Statistician Regulation Number 1 of 2021 of May 25, 2021 concerning Codes and names of Statistical Working Areas of 2020*
²⁰²¹ Peraturan Badan Pusat Statistik Nomor 5 Tahun 2021 Tanggal 30 Desember 2021 tentang Perubahan Atas Perubahan Badan Pusat Statistik Nomor 1 Tahun 2021 tentang Kode dan Nama Wilayah Kerja Statistik Tahun 2021/*Chief Statistician Regulation Number 5 of 2021 of December 30, 2021 concerning Amendments to the Changes to the Central Bureau of Statistics Number 1 of 2021 concerning Codes and Names of Statistical Working Areas for 2021*
²⁰²² Kegiatan Pemutakhiran Kerangka Geospasial ST2023, kondisi 2022 Semester 1/*ST2023 Geospatial Framework Update Activities, conditions 2022 Semester 1*
²⁰²³ Badan Pusat Statistik, Keputusan Kepala BPS Nomor 649 Tahun 2023 tentang Kode dan Nama Wilayah Kerja Statistik Tahun 2023/*BPS-Statistics Indonesia, Decree of Chief's BPS Number 649/2023 on Code and Name of Regional Level of Data Collection of 2023, September 29 2023*

Tabel 2.1.2 Indikator Keamanan di Kabupaten Siak, 2020-2021
Table 2.1.2 Security Indicators in Siak Regency, 2020-2021

Jenis Type	Tahun/Year	
	2020	2021
(1)	(2)	(3)
Jumlah Kantor Polisi		
Jumlah Polres/Polresta	1	1
Jumlah Polsek/Polsekta	11	11
Jumlah Pos Polisi	120	120
Jumlah Personil Polisi		
Laki-laki	621	579
Perempuan	24	25
Jumlah	645	604
Jumlah Kejahatan	478	518
Jumlah Kejahatan yang diselesaikan	286	378

Sumber/Source: Kepolisian Resor Siak / Siak Resort Police

2.2 DEWAN PERWAKILAN RAKYAT DAERAH REGIONAL HOUSE OF REPRESENTATIVE

Tabel 2.2.1 **Jumlah Anggota Dewan Perwakilan Rakyat Daerah Menurut Partai Politik dan Jenis Kelamin di Kabupaten Siak, 2022-2023**
Number of Regional House of Representatives's Members by Political Parties and Sex in Siak Regency, 2022-2023

Partai Politik <i>Political Parties</i>	2022		
	Laki-laki <i>Male</i>	Perempuan <i>Female</i>	Jumlah <i>Total</i>
(1)	(2)	(3)	(4)
Golkar	8	-	8
PAN	6	1	7
Gerindra	4	-	4
Demokrat	4	-	4
PDI Perjuangan	4	-	4
PKS	4	-	4
PPP	-	-	-
PKB	5	-	5
Nasdem	2	-	2
Hanura	2	-	2
Kabupaten Siak	39	1	40

Lanjutan Tabel/*Continued Table 2.2.1*

Partai Politik <i>Political Parties</i>	2023		
	Laki-laki <i>Male</i>	Perempuan <i>Female</i>	Jumlah <i>Total</i>
(1)	(5)	(6)	(7)
Golkar	8	-	8
PAN	6	1	7
Gerindra	4	-	4
Demokrat	4	-	4
PDI Perjuangan	4	-	4
PKS	4	-	4
PPP	-	-	-
PKB	5	-	5
Nasdem	2	-	2
Hanura	2	-	2
Kabupaten Siak	39	1	40

Sumber/*Source*: Sekretariat DPRD Kabupaten Siak / *Parliament Administration of Siak Regency*

Tabel
Table 2.2.2

Banyaknya Anggota DPRD Menurut Komisi dan Jenis Kelamin Kabupaten Siak, 2022-2023
Number of Regional House of Representatives's Members by Commission and Sex in Siak Regency, 2022-2023

Komisi Commission	2022		2023	
	Jumlah Total	Laki-laki Male	Perempuan Female	Jumlah Total
(1)	(2)	(3)	(4)	(5)
I	9	9	-	9
II	10	10	-	10
III	10	9	1	10
IV	8	8	-	8
JUMLAH/TOTAL	37	36	1	37

Sumber/Source: Sekretariat DPRD Kabupaten Siak / Parliament Administration of Siak Regency

Tabel
Table 2.2.3

Banyaknya Keputusan Dewan Perwakilan Rakyat Daerah Menurut Jenis Keputusan di Kabupaten Siak, 2020-2023
Number of Regional House of Representatives's Decision by Kind in Siak Regency, 2020-2023

Jenis Type	Tahun/Year			
	2020	2021	2022	2023
(1)	(2)	(3)	(4)	(5)
Peraturan Daerah	6	...	8	5
Peraturan Daerah Inisiatif (Prakarsa) DPRD	1	...	1	-
Lainnya	-	...	-	11
Jumlah/Total	7	...	9	16

Sumber/Source: Sekretariat DPRD Kabupaten Siak / Parliament Administration of Siak Regency

2.3 SUMBER DAYA MANUSIA HUMAN RESOURCES

Tabel 2.3.1 Jumlah Pegawai Negeri Sipil Menurut Jabatan dan Jenis Kelamin di Kabupaten Siak, Desember 2022 dan Desember 2023
Number of Civil Servants by Occupation and Sex in Siak Regency, December 2022 and December 2023

Jabatan <i>Occupation</i>	2022		Jumlah <i>Total</i>
	Laki-laki <i>Male</i>	Perempuan <i>Female</i>	
(1)	(2)	(3)	(4)
Jabatan Pimpinan Tinggi Utama <i>Senior Executives</i>	–	–	–
Jabatan Pimpinan Tinggi Madya <i>Middle Executives</i>	–	–	–
Jabatan Pimpinan Tinggi Pratama <i>Junior Executives</i>	25	2	27
Administrator/ <i>Administrator</i>	118	19	137
Pengawas/ <i>Supervisor</i>	264	140	404
Eselon V/ <i>5th Echelon</i>	–	–	–
Jabatan Fungsional Dosen <i>Certain Functional Position for Lecturer</i>	–	–	–
Jabatan Fungsional Guru <i>Certain Functional Position for Teacher</i>	543	1508	2 051
Jabatan Fungsional Medis <i>Certain Functional Position for Medical Field</i>	129	685	814
Jabatan Fungsional Teknis <i>Certain Functional Position for Technical Field</i>	104	57	161
Jabatan Fungsional Umum/Pelaksana <i>General Functional Position</i>	1 023	952	1 975
Jumlah/<i>Total</i>	2 206	3 363	5 569

Lanjutan Tabel/*Continued Table 2.3.1*

Jabatan <i>Occupation</i>	2023		
	Laki-laki <i>Male</i>	Perempuan <i>Female</i>	Jumlah <i>Total</i>
(1)	(2)	(3)	(4)
Jabatan Pimpinan Tinggi Utama <i>Senior Executives</i>	–	–	–
Jabatan Pimpinan Tinggi Madya <i>Middle Executives</i>	–	–	–
Jabatan Pimpinan Tinggi Pratama <i>Junior Executives</i>	29	4	33
Administrator/ <i>Administrator</i>	137	25	162
Pengawas/ <i>Supervisor</i>	233	138	371
Eselon V/ <i>5th Echelon</i>	–	–	–
Jabatan Fungsional Tertentu <i>Certain Functional Positio</i>	854	2.298	3.142
Jabatan Fungsional Umum/Pelaksana <i>General Functional Position</i>	862	810	1.672
Jumlah/<i>Total</i>	2.115	3.275	5.390

Sumber/*Source*: Badan Kepegawaian dan Pengembangan Sumber Daya Manusia Daerah Kabupaten Siak (BKPSDMD)/ *Service Agency of Civil and Regional Human Resource Development of Siak Regency*

Tabel
Table 2.3.2

Jumlah Pegawai Negeri Sipil Menurut Tingkat Pendidikan dan Jenis Kelamin di Kabupaten Siak, Desember 2022 dan Desember 2023
Number of Civil Servants by Educational Level and Sex in Siak Regency, Desember 2022 and Desember 2023

Tingkat Pendidikan <i>Educational Level</i>	2022		
	Laki-laki <i>Male</i>	Perempuan <i>Female</i>	Jumlah <i>Total</i>
(1)	(2)	(3)	(4)
Sekolah Dasar (SD) <i>Primary School</i>	21	-	21
Sekolah Menengah Pertama (SMP) <i>Junior High School</i>	25	3	28
Sekolah Menengah Atas (SMA) <i>Senior High School</i>	468	214	682
Diploma I/Akta I <i>Diploma I/Akta I</i>	2	3	5
Diploma II/Akta II <i>Diploma II/Akta II</i>	54	74	128
Diploma III/Akta III <i>Diploma III/Akta III</i>	103	504	607
Diploma IV/Akta IV <i>Diploma IV/Akta IV</i>	18	67	85
S1/Sarjana <i>Under Graduate/Bachelor</i>	1 268	2 336	3 604
S2/Pasca Sarjana <i>Graduate</i>	240	162	402
S3/Doktor/Ph.D <i>Post Graduate</i>	7	-	7
Jumlah/Total	2 206	3 363	5 569

Lanjutan Tabel/Continued Table 2.3.2

Tingkat Pendidikan <i>Educational Level</i>	2023		
	Laki-laki <i>Male</i>	Perempuan <i>Female</i>	Jumlah <i>Total</i>
(1)	(2)	(3)	(4)
Sekolah Dasar (SD) <i>Primary School</i>	21	6	27
Sekolah Menengah Pertama (SMP) <i>Junior High School</i>	31	10	41
Sekolah Menengah Atas (SMA) <i>Senior High School</i>	477	231	708
Diploma I/Akta I, Diploma II/Akta II <i>Diploma I/Akta I, Diploma II/Akta II</i>	38	108	146
Diploma III/Akta III <i>Diploma III/Akta III</i>	101	515	616
S1/Sarjana, S2/Pasca Sarjana, S3/Doktor/ Ph.D <i>Under Graduate/Bachelor, Graduate, Post Graduate</i>	1.447	2.405	3.852
Jumlah/Total	2.115	3.275	5.390

Sumber/Source: Badan Kepegawaian dan Pengembangan Sumber Daya Manusia Daerah Kabupaten Siak (BKPSDMD)/ *Service Agency of Civil and Regional Human Resource Development of Siak Regency*

Tabel
Table 2.3.3

**Jumlah Pegawai Negeri Sipil Menurut Tingkat
Kepangkatan dan Jenis Kelamin di Kabupaten Siak,
Desember 2022 dan Desember 2023**
*Number of Civil Servants by Hierarchy and Sex in Siak
Regency, Desember 2022 and Desember 2023*

Pangkat/Golongan/Ruang Hierarchy	2022		
	Laki-laki Male	Perempuan Female	Jumlah Total
(1)	(2)	(3)	(4)
Golongan I/Range I	32	1	33
1. I/A (Juru Muda/Junior Clerk)	2	-	2
2. I/B (Juru Muda Tingkat I/First Class Junior Clerk)	7	-	7
3. I/C (Juru/Clerk)	13	-	13
4. I/D (Juru Tingkat I/First Class Clerk)	10	1	11
Golongan II/Range II	475	397	872
5. II/A (Pengatur Muda/Junior Supervisor)	58	8	66
6. II/B (Pengatur Muda Tingkat I/First Class Junior Supervisor)	80	27	107
7. II/C (Pengatur/Supervisor)	148	96	244
8. II/D (Pengatur Tingkat I/First Class Supervisor)	189	266	455
Golongan III/Range III	1 295	2 374	3 669
9. III/A (Penata Muda/Junior Superintendent)	312	546	858
10. III/B (Penata Muda Tingkat I/First Class Junior Superintendent)	229	507	736
11. III/C (Penata/Superintendent)	327	645	972
12. III/D (Penata Tingkat I/First Class Superintendent)	427	676	1 103
Golongan IV/Range IV	404	591	995
13. IV/A (Pembina/Administrator)	228	312	540
14. IV/B (Pembina Tingkat I/First Class Administrator)	153	271	424
15. IV/C (Pembina Utama Muda/Junior Administrator)	19	7	26
16. IV/D (Pembina Utama Madya/Middle Administrator)	4	1	5
17. IV/E (Pembina Utama/Senior Administrator)	-	-	-
Jumlah/Total	2 206	3 363	5 569

Lanjutan Tabel/Continued Table 2.3.3

Pangkat/Golongan/Ruang Hierarchy	2023		
	Laki-laki Male	Perempuan Female	Jumlah Total
(1)	(2)	(3)	(4)
Golongan I/Range I	25	1	26
1. I/A (Juru Muda/Junior Clerk)	1	0	1
2. I/B (Juru Muda Tingkat I/First Class Junior Clerk)	3	0	3
3. I/C (Juru/Clerk)	11	0	11
4. I/D (Juru Tingkat I/First Class Clerk)	10	1	11
Golongan II/Range II	403	297	700
5. II/A (Pengatur Muda/Junior Supervisor)	50	8	58
6. II/B (Pengatur Muda Tingkat I/First Class Junior Supervisor)	63	15	78
7. II/C (Pengatur/Supervisor)	136	87	223
8. II/D (Pengatur Tingkat I/First Class Supervisor)	154	187	341
Golongan III/Range III	1 292	2 397	3 689
9. III/A (Penata Muda/Junior Superintendent)	309	507	816
10. III/B (Penata Muda Tingkat I/First Class Junior Superintendent)	220	479	699
11. III/C (Penata/Superintendent)	286	606	892
12. III/D (Penata Tingkat I/First Class Superintendent)	476	806	1 282
Golongan IV/Range IV	395	580	975
13. IV/A (Pembina/Administrator)	222	283	505
14. IV/B (Pembina Tingkat I/First Class Administrator)	148	285	433
15. IV/C (Pembina Utama Muda/Junior Administrator)	21	11	32
16. IV/D (Pembina Utama Madya/Middle Administrator)	4	1	5
17. IV/E (Pembina Utama/Senior Administrator)	0	0	0
Jumlah/Total	2.115	3.275	5.390

Sumber/Source: Badan Kepegawaian dan Pengembangan Sumber Daya Manusia Daerah Kabupaten Siak (BKPSDMD)/ Service Agency of Civil and Regional Human Resource Development of Siak Regency

03

PENDUDUK DAN KETENAGAKERJAAN POPULATION AND EMPLOYMENT

Jumlah Penduduk, 2023 Number of Population, 2023

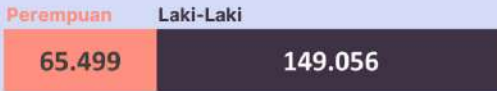
480.169

Rasio Jenis Kelamin




106 Terdapat 106 penduduk laki-laki untuk setiap 100 penduduk perempuan

Bekerja



Pengangguran Terbuka



PENJELASAN TEKNIS

1. **Salah satu sumber data kependudukan** adalah sensus penduduk yang dilaksanakan setiap sepuluh tahun sekali. Sensus penduduk telah dilaksanakan sebanyak tujuh kali sejak Indonesia merdeka, yaitu tahun 1961, 1971, 1980, 1990, 2000, 2010, dan 2021.

Keenam sensus penduduk sebelumnya dilaksanakan dengan menggunakan metode tradisional, yaitu mencatat setiap penduduk dari rumah ke rumah. Pertama kalinya dalam sejarah sensus penduduk di Indonesia, Sensus Penduduk 2021 (SP2021) menggunakan metode kombinasi yaitu dengan memanfaatkan data Administrasi Kependudukan (Admuduk) dari Direktorat Jenderal Kependudukan dan Pencatatan Sipil (Ditjen Dukcapil) Kementerian Dalam Negeri (Kemendagri) sebagai data dasar pelaksanaan SP2021. Hal ini dirancang dan dilaksanakan sebagai upaya untuk mewujudkan "SATU DATA KEPENDUDUKAN INDONESIA".

SP2021 mencakup seluruh penduduk yang tinggal di wilayah teritorial Indonesia, mencakup Warga Negara Indonesia (WNI) dan Warga Negara Asing (WNA) yang telah menetap atau berencana menetap di wilayah

TECHNICAL NOTES

1. **One of the sources of demographic data** is population census, which is conducted every ten years. Population Census has been conducted seven times since Indonesia's independence: 1961, 1971, 1980, 1990, 2000, 2010, and 2021. The previous six population censuses were carried out using the traditional method, canvassing each person door-to-door. For the first time in the history of the population census in Indonesia, the 2021 Population Census (PC2021) used a combined method, that is utilizing Population Administration data managed by the Directorate General of Population and Civil Registration of the Ministry of Home Affairs as the basic data for the population census. This is designed and implemented as an effort to realize "ONE INDONESIAN POPULATION DATA".

PC2021 covered all residents who live in Indonesia's territory, including Indonesian citizens (WNI) and foreign citizens (WNA) who have stayed or plan to stay in Indonesian territory for at least one year. The Indonesian citizens who

Indonesia selama minimal satu tahun. WNI yang dicakup juga termasuk mereka yang berada di luar negeri, yaitu Anggota Korps Diplomatik Republik Indonesia beserta keluarganya di luar negeri dan Anggota TNI/POLRI beserta keluarganya yang sedang melakukan misi perdamaian di luar negeri.

Untuk tahun yang tidak dilaksanakan sensus penduduk, data kependudukan diperoleh dari hasil proyeksi penduduk. Proyeksi penduduk merupakan suatu perhitungan ilmiah yang didasarkan pada asumsi dari komponen-komponen perubahan penduduk, yaitu kelahiran, kematian, dan migrasi (migrasi internasional dan migrasi risen antar provinsi). Proyeksi penduduk interim 2021-2024 dihitung menggunakan data dasar penduduk hasil perapihan umur dari data Administrasi Kependudukan dan SP2021 dengan menggunakan asumsi Angka Kelahiran Total sejak tahun 2021 konstan 2,1 (sesuai Proyeksi Survei Penduduk antar Sensus (SUPAS) 2016-2045), Angka Kematian Bayi (AKB) meneruskan hasil Proyeksi SUPAS 2016-2045, dan pola migrasi 2021 sama dengan pola migrasi hasil SUPAS 2016.

Dalam publikasi ini, data yang

are covered also include those who are abroad, namely members of the Diplomatic Corps of the Republic of Indonesia and their families abroad and members of the TNI/POLRI and their families who are carrying out Peacekeeping Missions abroad.

For the periods besides the census year, population projection is applied to estimate population for those years. The population projection is an estimation based on the demographic components, such as birth, death, and migration (international migration and recent migration). The interim population projection for 2021-2024 is calculated from the single age smoothed combined from Population Administration Data and the 2021 Population Census. It uses the assumption that the Total Fertility Rate (TFR) since 2021 is constant at 2.1 (according to the population projection of 2016-2045 Intercensal Population Survey (SUPAS)), Infant Mortality Rate (IMR) continues the results of the 2016-2045 SUPAS Projection, and the 2021 migration pattern is the same as the pattern of migration in SUPAS2016 results.

The data presented in this

disajikan merupakan hasil SP2021 (September), dan hasil proyeksi penduduk interim 2021-2024 (pertengahan tahun/Juni). Penduduk Indonesia adalah semua orang yang berdomisili di wilayah teritorial Indonesia, mencakup Warga Negara Indonesia (WNI) dan Warga Negara Asing (WNA) yang telah menetap selama satu tahun atau lebih atau berencana menetap di wilayah Indonesia selama minimal satu tahun. Pada sensus sebelumnya referensi waktu dalam konsep kependudukan adalah enam bulan. Perubahan ini didasari oleh UU No. 24 Tahun 2014 tentang Perubahan atas UU No. 23 Tahun 2006 tentang Administrasi Kependudukan pada Pasal 15.

publication are the PC2021 results (September) and the result of interim population projection 2021-2024 (midyear/June). The population of Indonesia are all people who live in Indonesia's territory, including Indonesian citizens and foreign citizens who have lived for one year or more or plan to stay in Indonesia territory for at least one year. In the previous census the time reference in the population concept was six months. This change is based on Law no.24 of 2014 concerning Amendments to Law no. 23 of 2006 concerning Population Administration in Article 15.

2. **Laju pertumbuhan penduduk per tahun** adalah angka yang menunjukkan rata-rata tingkat pertambahan penduduk per tahun dalam jangka waktu tertentu. Angka ini dinyatakan sebagai persentase dari penduduk dasar. Metode penghitungan laju pertumbuhan penduduk yang digunakan oleh BPS adalah metode geometrik.
2. **Annual population growth rate** is a number that shows the average rate of population growth per year in a certain period. This rate is a percentage of the basic population. The method used by Statistics Indonesia is the geometric method
3. **Kepadatan penduduk** adalah ukuran persebaran penduduk yang menunjukkan jumlah penduduk untuk setiap kilometer persegi luas wilayah.
3. **Population density** is a measure of the distribution of the population which shows the total population for each square kilometer of area.
4. **Rasio jenis kelamin** adalah
4. **Sex ratio** is the ratio between

perbandingan antara jumlah penduduk laki-laki dan jumlah penduduk perempuan pada suatu daerah dan waktu tertentu, yang biasanya dinyatakan dalam banyaknya penduduk laki-laki per 100 perempuan.

5. **Distribusi penduduk** adalah pola persebaran penduduk di suatu wilayah, baik berdasarkan batas-batas geografis maupun berdasarkan batasbatas administrasi pemerintahan.
6. **Penduduk usia kerja** adalah penduduk yang berumur 15 tahun ke atas.
7. **Angkatan kerja** adalah penduduk usia kerja (15 tahun ke atas) yang bekerja, punya pekerjaan namun sementara tidak bekerja, dan pengangguran.
8. **Bekerja** adalah kegiatan ekonomi yang dilakukan oleh seseorang dengan maksud memperoleh atau membantu memperoleh pendapatan atau keuntungan dan lamanya bekerja paling sedikit 1 jam secara terus menerus dalam seminggu yang lalu (termasuk pekerja keluarga tanpa upah yang membantu dalam suatu usaha/ kegiatan ekonomi).

total male population and female population in a certain area and at a certain time, which is usually stated in the number of male residents per 100 females.

5. **Population distribution** is the pattern of population distribution in an area, either by geographic boundaries or by government administrative boundaries.
6. **Working age population** is persons of 15 years and over.
7. **Labor force or economically active** are persons of 15 years and over, who in the previous week were working, temporarily absent from work but having jobs, and unemployment.
8. **Working** is economic activity conducted by a person and intended to earn income by doing work or helping to do work at least one hour continuously during the reference week (including unpaid family worker/s for any economic activity).

ULASAN

DESCRIPTION

3.1 Kependudukan

3.1 Population

Penduduk Kabupaten Siak tahun 2023 menurut Dukcapil sebanyak 480.169 ribu jiwa yang terdiri atas 246.489 ribu jiwa penduduk laki-laki dan 233.680 ribu jiwa penduduk perempuan.

Siak Regency population based on Dukcapil for 2023 were 480.169 thousand people consisting of 246.489 thousand inhabitants of the male and 233.680 thousand female population people.

3.2 Ketenagakerjaan

3.2 Employment

Dari data yang diperoleh, banyaknya pencari kerja yang terdaftar di di Dinas Transmigrasi dan Tenaga Kerja Kabupaten Siak pada tahun 2023 didominasi oleh yang kelompok umur 15-19 tahun sebanyak 582 orang. Dan dari bulan yang terbanyak pencari kerja yang terdaftar adalah pada bulan September 2023 yaitu sebanyak 160 orang pencari kerja.

Whereas from the data obtained, the number of job seekers registered in the Department of Transmigration and Manpower of Siak Regency in 2023 was dominated by those aged 15-19 years as many as 582 people. And from the month that the most registered job seekers were in September 2023, there were 160 job seekers.

**3.1 PENDUDUK
POPULATION**

Tabel 3.1.1 Penduduk, Distribusi Persentase Penduduk, Rasio Jenis Kelamin Penduduk Menurut Kecamatan di Kabupaten Siak, 2023
Population, Percentage Distribution of Population, and Population Sex Ratio by Subdistrict in Siak Regency, 2023

Kecamatan Subdistrict	Jenis Kelamin/Sex		Jumlah Total
	Laki-Laki Male	Perempuan Female	
(1)	(2)	(3)	(4)
Minas	16.433	15.369	31.802
Sungai Mandau	5.576	5.194	10.770
Kandis	40.005	37.781	77.786
Siak	17.057	16.458	33.515
Kerinci Kanan	12.303	11.637	23.940
Tualang	62.634	58.825	121.459
Dayun	17.003	16.088	33.091
Lubuk Dalam	10.685	10.265	20.950
Koto Gasib	12.603	12.309	24.912
Mempura	9.236	8.784	18.020
Sungai Apit	16.696	16.028	32.724
Bunga Raya	14.876	14.017	28.893
Sabak Auh	7.043	6.785	13.828
Pusako	4.339	4.140	8.479
Kabupaten Slak	246.489	233.680	480.169

Lanjutan Tabel/*Continued Table 3.1.1*

Kecamatan <i>Subdistrict</i>	Persentase Penduduk <i>Percentage of Total Population</i>	Rasio Jenis Kelamin Penduduk <i>Population Sex Ratio</i>
(1)	(4)	(5)
?Minas	6,62	106,92
Sungai Mandau	2,24	107,35
Kandis	16,20	105,89
Siak	6,98	103,64
Kerinci Kanan	4,99	105,72
Tualang	25,30	106,48
Dayun	6,89	105,69
Lubuk Dalam	4,36	104,09
Koto Gasib	5,19	102,39
Mempura	3,75	105,15
Sungai Apit	6,82	104,17
Bunga Raya	6,02	106,13
Sabak Auh	2,88	103,80
Pusako	1,77	104,81
Kabupaten Siak	100,00	105,48

Sumber/*Source*: Dinas Kependudukan dan Pencatatan Sipil/*Population and Civil Registration Service of Siak Regency*

Tabel
Table 3.1.2

Jumlah Penduduk Menurut Kelompok Umur dan Jenis Kelamin di Kabupaten Siak, 2023
Population by Age Groups and Sex in Siak Regency, 2023

Kelompok Umur <i>Age Groups</i>	Jenis Kelamin/Sex		
	Laki-Laki <i>Male</i>	Perempuan <i>Female</i>	Jumlah <i>Total</i>
(1)	(2)	(3)	(4)
0–4	19.164	18121	37.285
5–9	24.623	23130	47.753
10–14	26.600	24481	51.081
15–19	20.100	18983	39.083
20–24	23.426	22269	45.695
25–29	20.157	19245	39.402
30–34	17.999	17922	35.921
35–39	18.411	18838	37.249
40–44	18.706	18804	37.510
45–49	16.882	16419	33.301
50–54	15.111	13603	28.714
55–59	10.895	9182	20.077
60–64	6.450	5592	12.042
65–69	3.937	3436	7.373
70–74	2.247	1927	4.174
75+	1.781	1728	3.509
Kabupaten Siak	246.489	233.680	480.169

Sumber/Source: Dinas Kependudukan dan Pencatatan Sipil/Population and Civil Registration Service of Siak Regency

3.2 KETENAGAKERJAAN EMPLOYMENT

Tabel 3.2.1 Jumlah Penduduk Berumur 15 Tahun Keatas Menurut Jenis Kegiatan Selama Seminggu yang Lalu dan Jenis Kelamin di Kabupaten Siak, 2023
Population Aged 15 Years and Over by Type of Activity During The Previous Week and Sex in Siak Regency, 2023

Kegiatan Utama <i>Main Activity</i>	Jenis Kelamin/Sex		
	Laki-Laki <i>Male</i>	Perempuan <i>Female</i>	Jumlah <i>Total</i>
(1)	(2)	(3)	(4)
Angkatan Kerja <i>Economically Active</i>	155 338	72 470	214 555
Bekerja/ <i>Working</i>	149 056	65 499	13 253
Pengangguran Terbuka <i>Unemployment</i>	6 282	6 971	32 155
Bukan Angkatan Kerja <i>Economically Inactive</i>	23 507	95 312	118 819
Sekolah/ <i>Attending School</i>	15 774	16 381	32 155
Mengurus Rumah Tangga <i>Housekeeping</i>	3 104	74 577	77 681
Lainnya/ <i>Others</i>	4 629	4 354	8 983
Jumlah/Total	178 845	167 782	346 627

Sumber/Source: BPS, Survei Angkatan Kerja Nasional (Sakernas) Agustus/BPS-Statistics Indonesia, August National Labor Force Survey

Tabel
Table 3.2.2

Penduduk Berumur 15 Tahun ke Atas Menurut Pendidikan Tertinggi yang Ditamatkan dan Jenis Kegiatan Selama Seminggu yang Lalu di Kabupaten Siak, 2023
Population 15 Years of Age and Over by Educational Attainment and Type of Activity During the Previous Week in Siak Regency, 2023

Pendidikan Tertinggi yang Ditamatkan <i>Educational Attainment</i>	Angkatan Kerja/ <i>Economically Active</i>			Persentase Bekerja terhadap Angkatan Kerja <i>Percentage of Working to Economically Active</i>
	Bekerja <i>Working</i>	Pengangguran ² <i>Unemployment²</i>	Jumlah Angkatan Kerja <i>Total of Economically Active</i>	
(1)	(2)	(3)	(4)	(5)
≤ SD	56 030	1 337	57 367	97,67
SMP	36 061	2 681	38 742	93,08
SMA/SMK	95 434	7 223	102 657	92,96
PT	27 030	2 012	29 042	93,07
Jumlah/Total	214 555	13 253	227 808	94,18

Lanjutan Tabel/Continued Table 3.2.2

Pendidikan Tertinggi yang Ditamatkan Educational Attainment	Bukan Angkatan Kerja Not Economically Active	Jumlah Total	Persentase Angkatan Kerja terhadap Penduduk Usia Kerja Percentage of Economically Active to Working Age Population
(1)	(6)	(7)	(8)
≤ SD	32 998	90 365	63,48
SMP	42 381	81 123	47,76
SMA/SMK	36 780	139 437	73,62
PT	6 660	35 702	81,36
Jumlah/Total	118 819	346 627	65,72

Sumber/Source: BPS, Survei Angkatan Kerja Nasional (Sakernas) Agustus/BPS-Statistics Indonesia, August National Labor Force Survey

Tabel
Table 3.2.3

Penduduk Berumur 15 Tahun Ke Atas yang Bekerja Selama Seminggu yang Lalu Menurut Status Pekerjaan Utama dan Jenis Kelamin di Kabupaten Siak, 2023
Population 15 Years of Age and Over who Worked During The Previous Week by Main Employment Status and Sex in Siak Regency, 2023

Status Pekerjaan Utama <i>Main Employment Status</i>	Laki-Laki <i>Male</i>	Perempuan <i>Female</i>	Jumlah <i>Total</i>
(1)	(2)	(3)	(4)
Berusaha sendiri <i>Own account worker</i>	20 265	13 640	33 905
Berusaha dibantu buruh tidak tetap/buruh tidak dibayar <i>Employer assisted by temporary worker/unpaid worker</i>	9 932	6 290	16 222
Berusaha dibantu buruh tetap/buruh dibayar <i>Employer assisted by permanent worker/paid worker</i>	19 202	5 283	24 485
Buruh/Karyawan/Pegawai/ <i>Employee</i>	67 795	22 789	90 584
Pekerja bebas <i>Casual worker</i>	24 573	4 691	29 264
Pekerja keluarga/tak dibayar <i>Family worker/unpaid worker</i>	7 289	12 806	20 095
Jumlah/Total	149 056	65 499	214 555

Sumber/Source: BPS, Survei Angkatan Kerja Nasional (Sakernas) Agustus/BPS-Statistics Indonesia, August National Labor Force Survey

Tabel
Table 3.2.4

**Banyaknya Pencari Kerja yang Terdaftar Pada Dinas
Transmigrasi dan Tenaga Kerja Menurut Bulan dan Jenis
Kelamin, Kabupaten Siak Tahun 2023**
*Number of Job Seekers Listed on Transmigration and Labor
Service by Month and Sex, Siak Regency 2023*

Bulan Month	Jenis kelamin/Sex		Jumlah/Total
	Laki-Laki/Male	Perempuan/Woman	
(1)	(2)	(3)	(4)
Januari	30	17	47
Februari	12	13	25
Maret	25	11	36
April	58	12	70
Mei	71	44	115
Juni	21	7	28
Juli	31	9	40
Agustus	43	21	64
September	145	15	160
Oktober	137	22	159
November	39	9	48
Desember	17	9	26
Total 2023	629	189	818
2022	653	382	1 035
2021	1 104	298	1 402
2020	542	242	784
2019	743	428	1 171
2018	923	727	1 659

Sumber/Source: Dinas Transmigrasi dan Tenaga Kerja Kabupaten Siak / Transmigration and Labor Board of Siak Regency

Tabel
Table 3.2.5

Banyaknya Pencari Kerja yang Terdaftar Pada Dinas Transmigrasi dan Tenaga Kerja Menurut Bulan dan Kelompok Umur, Kabupaten Siak Tahun 2023
Number of Job Seekers Listed on Transmigration and Labor Service by Month and Group of Ages, Siak Regency 2023

Bulan Month	Kelompok Umur/Group of Ages			Jumlah/Total
	15-19 th	20 - 29 th	> 30 th	
(1)	(2)	(3)	(4)	(5)
Januari	34	13	-	47
Februari	17	8	-	25
Maret	16	20	-	36
April	53	17	-	70
Mei	96	17	2	115
Juni	24	4	-	28
Juli	32	6	2	40
Agustus	50	13	1	64
September	141	16	3	160
Oktober	87	43	29	159
November	23	16	9	48
Desember	9	13	4	26
Total 2023	582	186	50	818
2022	696	337	2	1 035
2021	793	419	190	1 402
2020	587	189	8	784
2019	831	309	31	1 171
2018	963	676	20	1 659

Sumber/Source: Dinas Transmigrasi dan Tenaga Kerja Kabupaten Siak / Transmigration and Labor Board of Siak Regency

Tabel 3.2.6 Tingkat Pengangguran Terbuka (TPR) dan Tingkat Partisipasi Angkatan Kerja (TPAK) di Kabupaten Siak, 2019-2023
Unemployment Rate (UR) and Labor Force Participant Rate (LFPR) in Siak 2019-2023

Tahun Year	TPT/UR	TPAK/LFPR
(1)	(2)	(3)
2019	4,33	64,96
2020	5,80	62,78
2021	4,34	64,69
2022	6,11	65,86
2023	5,82	65,72

Sumber/Source: BPS, Survei Angkatan Kerja Nasional (Sakernas) Agustus/BPS-Statistics Indonesia, August National Labor Force Survey

Tabel
Table 3.2.7

Jumlah Penduduk Berumur 15 Tahun Keatas yang Bekerja Selama Seminggu yang Lalu Menurut Kelompok Umur dan Jenis Kelamin di Kabupaten Siak, 2023
Population Aged 15 Years and Over Who Worked During the Previous Week by Age Group and Sex in Siak Regency 2023

Kelompok Umur <i>Age Group</i>	Laki-Laki <i>Male</i>	Perempuan <i>Female</i>	Jumlah <i>Total</i>
(1)	(2)	(3)	(4)
15 - 24	19 987	11 969	31 956
25 - 30	22 399	9 999	32 398
31 - 34	16 475	5 401	21 876
35 - 44	35 215	16 112	51 327
45 - 54	30 695	12 451	43 146
55 - 59	10 849	3 189	14 038
60 - 64	6 169	3 071	9 240
65+	7 267	3 307	10 574
Jumlah <i>Total</i>	149 056	65 499	214 555

Sumber/Source: Badan Pusat Statistik, Survei Angkatan Kerja Nasional (Sakernas) Agustus/BPS-Statistics Indonesia, August National Labor Force Survey

SOSIAL DAN KESEJAHTERAAN RAKYAT SOCIAL AND WELFARE

6.858 :BCG

5.811 :DPT3

5.963 :Polio 4

5.242 :Hepatitis B

5.927 :Campak

Balita Mendapat
Imunisasi



Ibu hamil di Kabupaten Siak

8046

Bayi Lahir Hidup di Kabupaten Siak

7308

Kasus Penyakit di Kabupaten Siak

Kasus HIV/AIDS

47 Kasus



48 Kasus

Kasus Infeksi
Mental Seksual

2



KLINIK
PRATAMA



44

Jumlah Fasilitas
Kesehatan
di Kabupaten Siak

428



PUSKESMAS

Ruang Rawat : 7000 Tempat Rawat : 10000

7



8



PENJELASAN TEKNIS

1. **Tidak/belum pernah sekolah** adalah mereka yang tidak pernah atau belum pernah terdaftar dan tidak pernah atau belum pernah aktif mengikuti pendidikan di suatu jenjang pendidikan formal. Termasuk juga yang tamat/belum tamat taman kanak-kanak tetapi tidak melanjutkan ke sekolah dasar.
2. **Masih bersekolah** adalah mereka yang terdaftar dan aktif mengikuti pendidikan formal dan nonformal (Paket A, B, atau C), baik pendidikan dasar, menengah maupun pendidikan tinggi. Bagi mahasiswa yang sedang cuti dianggap masih bersekolah.
3. **Tidak bersekolah lagi** adalah mereka yang pernah terdaftar dan aktif mengikuti pendidikan di suatu jenjang pendidikan formal dan nonformal (Paket A, B, atau C), tetapi pada saat pencacahan tidak lagi terdaftar dan tidak aktif mengikuti pendidikan.
4. **Tamat sekolah** adalah menyelesaikan pelajaran yang ditandai dengan lulus ujian akhir pada kelas atau tingkat terakhir suatu jenjang pendidikan di sekolah negeri maupun swasta dengan mendapatkan tanda tamat belajar/ijazah. Seseorang yang belum mengikuti pelajaran

TECHNICAL NOTES

1. **Not/never attending school** is someone who has never attended or never been registered in a formal education, such as primary, secondary, and tertiary education. Those who just completed kindergarten are considered as never attended school.
2. **Attending school** is someone who is currently attending primary, secondary, or tertiary education, including package A, package B, or package C. College student who postpones his/her study is considered as attending school.
3. **Not attending school anymore** is someone who had enrolled and participated in formal and nonformal education in the past including package A, package B, or package C, but currently does not attend school.
4. **Completed particular level of education** is someone who has completed particular level of education in private or public school and accepting graduation certificate. Someone who has never attended the highest grade but passed the final exam is considered as completed particular level of

pada kelas tertinggi tetapi telah mengikuti ujian akhir dan lulus dianggap tamat sekolah.

5. Jalur Pendidikan di Indonesia terdiri atas 1) pendidikan formal, 2) pendidikan nonformal, dan 3) pendidikan informal yang ketiganya dapat saling melengkapi dan memperkaya (Undang-Undang No. 20 Tahun 2003 tentang Sistem Pendidikan Nasional).

6. Jenjang Pendidikan Formal terdiri atas pendidikan dasar, pendidikan menengah, dan pendidikan tinggi. Jenis pendidikan yang diajarkan mencakup pendidikan umum, kejuruan, akademik, profesi, vokasi, keagamaan, dan khusus.

a. **Pendidikan Dasar** berbentuk Sekolah Dasar (SD) dan Madrasah Ibtidaiyah (MI) atau bentuk lain yang sederajat serta Sekolah Menengah Pertama (SMP) dan Madrasah Tsanawiyah (MTs) atau bentuk lain yang sederajat.

b. **Pendidikan Menengah** berbentuk Sekolah Menengah Atas (SMA), Madrasah Aliyah (MA), Sekolah Menengah Kejuruan (SMK), dan Madrasah Aliyah Kejuruan (MAK), atau bentuk lain yang sederajat.

c. **Pendidikan Tinggi** merupakan

education.

5. The Education System in Indonesia consists of 1) a formal education, 2) non-formal education, and 3) informal education that all three can be complementary and enriching (Law No. 20 Year 2003 about The National Education System).

6. The Formal Education Level consists of primary education, secondary education, and high education. The kind of education that taught consists of general education, vocational, academic, professional, religious, and specific education.

a. **The Primary Education** consists of Elementary School and Islamic Elementary School or other equivalent forms and Junior High School and MTs or other equivalent forms.

b. **The Secondary Education** consists of the senior high school, Madrasah Aliyah, Vocational School, and Vocational Madrasah Aliyah, or other equivalent forms.

c. **The Tertiary Education** consists

jenjang pendidikan setelah pendidikan menengah yang mencakup program pendidikan diploma, sarjana, magister, spesialis, dan doktor yang diselenggarakan oleh perguruan tinggi. Perguruan tinggi dapat berbentuk akademi, politeknik, sekolah tinggi, atau institut.

of the education level after the secondary education that consists of diplomas, bachelor, master, specialist, and doctoral degrees that are held by the college. The universities can be academy, polytechnic, college, or institute.

- 7. Penolong persalinan** adalah orang yang menolong pada saat proses kelahiran anak.
- 8. Dokter penolong** proses persalinan termasuk dokter kandungan dan dokter umum.

- 7. Birth attendant** is someone who helped during the process of birth of a child.
- 8. Doctors who help a delivery process** including obstetricians and general practitioners.

Dokter kandungan adalah dokter spesialis yang melayani pemeriksaan ibu hamil, kesehatan balita, dan pelayanan KB.

The obstetrician is a medical specialist who served examination of pregnant women, infant health and family planning services.

Dokter umum adalah dokter yang diperkenankan untuk melakukan praktik medis tanpa harus memiliki spesialisasi tertentu, sehingga memungkinkannya untuk memeriksa masalah kesehatan pasien secara umum untuk segala usia.

General practitioners are a medical worker who are allowed to perform medical practice without having a certain specialization, allowing it to examine the patient's general health problems for all ages.

- 9. Dukun** adalah anggota masyarakat (pada umumnya wanita) yang mendapat kepercayaan serta memiliki keterampilan dalam menolong persalinan secara tradisional dan memperoleh keterampilan tersebut secara turun temurun, belajar secara praktis,

- 9. Traditional birth attendance** is community members (generally women) who gained the confidence and skill in attending births traditionally and acquire the skills from generation to generation, learning practical, or in any other manner that leads toward the

atau dengan cara lain yang yang menjurus ke arah peningkatan keterampilan bidan serta melalui petugas kesehatan.

10. Rumah Sakit adalah tempat pemeriksaan dan perawatan kesehatan, biasanya berada di bawah pengawasan dokter/tenaga medis, yang melayani penderita yang sakit untuk berobat rawat jalan atau rawat inap. Undang-undang RI No. 44 Tahun 2009 tentang rumah sakit mengelompokkan rumah sakit berdasarkan jenis pelayanan yang diberikan menjadi:

Rumah Sakit Umum adalah rumah sakit yang memberikan pelayanan kesehatan pada semua bidang dan jenis penyakit.

Rumah Sakit khusus adalah rumah sakit yang memberikan pelayanan utama pada satu bidang atau satu jenis penyakit tertentu berdasarkan disiplin ilmu, golongan umur, organ, jenis penyakit, atau kekhususan lainnya.

11. Rumah Sakit Bersalin adalah rumah sakit khusus untuk persalinan, dilengkapi pelayanan spesialis pemeriksaan kehamilan, persalinan, rawat inap, dan rawat jalan ibu dan anak yang berada di bawah pengawasan dokter spesialis kandungan.

improvement of skills.

10. Hospital is a place for health check, usually controlled/supervised by doctors/medical personnel to serve the ill patients to get outpatient or inpatient treatment services. The law of the Republic of Indonesia Number 44 year 2009 concerning about hospital have been grouping hospital based on the type of service being given into:

General Hospital is a hospital that provides health services in all areas and types of diseases.

Special Hospital is a hospital that provides primary care in one area or one particular type of disease base on dicipline, age group, organ, type of disease, or other specificity.

11. Maternity Hospital is a specialized hospital for childbirth, has specialist inspection service to pregnancy, childbirth, hospitalization, and outpatient for mothers and children that is under the supervision of an obstetrician.

Rumah Bersalin adalah sarana pelayanan kesehatan dengan izin sebagai rumah bersalin, dilengkapi pelayanan pemeriksaan kehamilan, persalinan, serta pemeriksaan ibu dan anak yang berada di bawah pengawasan bidan senior.

***Maternity House** is health care facility with a license as a maternity house, equipped with prenatal care, childbirth, and examination of mothers and children which is under the supervision of a senior midwife.*

12. Poliklinik/klinik/balai pengobatan adalah sarana kesehatan yang dipakai untuk pelayanan berobat jalan, biasanya berada di bawah pengawasan dokter/tenaga medis.

***12. Polyclinic/medical clinic** is a health facility in which to get outpatient services, usually under the control of doctor/medical personnel.*

13. Puskesmas (Pusat Kesehatan Masyarakat) adalah unit pelaksana teknis dinas kesehatan kabupaten/ kota yang mempunyai fungsi utama sebagai penyelenggara pelayanan kesehatan tingkat pertama. Wilayah kerja puskesmas maksimal adalah satu kecamatan dan untuk dapat menjangkau wilayah kerjanya, puskesmas mempunyai jaringan pelayanan yang meliputi unit Puskesmas Pembantu (Pustu), unit Puskesmas Keliling (Puskel), dan unit bidan desa/komunitas (Peraturan Menteri Kesehatan RI No. 75 Tahun 2015 Tentang Pusat Kesehatan Masyarakat).

***13. Public Health Center** is technical implementation unit of regency health department that have the primary function as a first-level health care providers. The working area standard of public health center is one district and to reach their working areas, public health centers have a service network covering subsidiary of public health center, mobile public health center units, and midwife units (Regulation of the Minister of Health of Indonesia Number 75 Year 2015 about Public Health Center).*

14. Apotek adalah suatu tempat tertentu yang digunakan untuk melakukan pekerjaan kefarmasian dan penyaluran/ penjualan obat atau bahan farmasi dan

***14. Pharmacy** is a specific place that is used for pharmaceutical jobs, and distribution/sale of drugs/ pharmaceuticals and other medical supplies to people that are*

perbekalan kesehatan lainnya kepada masyarakat yang dikelola oleh tenaga apoteker (Peraturan Menteri Kesehatan RI No. 1332 Tahun 2002 tentang Perubahan Atas Peraturan Menteri Kesehatan RI No. 922/MENKES/ PER/X/1993 tentang Ketentuan dan Tata Cara Pemberian Izin Apotek).

15. Keluhan kesehatan adalah keadaan seseorang yang mengalami gangguan kesehatan atau kejiwaan, baik karena gangguan/penyakit yang sering dialami penduduk seperti panas, pilek, diare, pusing, sakit kepala, maupun karena penyakit akut, penyakit kronis (meskipun selama sebulan terakhir tidak mempunyai keluhan), kecelakaan, kriminalitas, atau keluhan lainnya.

16. Imunisasi adalah memasukkan kuman atau racun penyakit tertentu yang sudah dilemahkan (vaksin) ke dalam tubuh dengan cara disuntik atau diminum (diteteskan dalam mulut) dengan maksud agar terjadi kekebalan tubuh terhadap penyakit tersebut.

17. BCG (Bacillus Calmette Guerin) merupakan vaksinasi untuk mencegah penyakit TBC, diberikan pada bayi baru lahir atau anak, dengan suntikan pada kulit pangkal lengan atas. Bekas suntikan kemudian akan membentuk tonjolan kecil

administered by trained pharmacist (Regulation of the Minister of Health of Indonesia Number 1332 Year 2002 about the Changes of Regulation of the Minister of Health of Indonesia Number 922/ MENKES/PER/X/1993 about Provision and Procedures for Administration of Licensed Pharmacies).

15. Health complaint is a state of someone who is experiencing health or psychiatric disorders, either because of disorder/diseases that are often experienced by people such as heat, cold, diarrhea, dizziness, headache, or because of acute illness, chronic disease (although during the past month did not have any complaints), accident, criminality, or other complaints

16. Immunization is putting enervated microbe of a certain disease into human body by injection or drinking (dropping into mouth) to make the body immune to that disease.

17. BCG (Bacillus Calmette Guerin) is a vaccine to prevent TBC disease, given to newborns or children, by injection at the base of the skin of the upper arm. Injection site will form little bumps of scar tissue in the skin of the upper arm. BCG injections given to children 1 times.

jaringan parut pada kulit lengan atas. Suntikan BCG diberikan kepada anak sebanyak 1 kali.

18. DPT (Difteri, Pertusis, Tetanus) merupakan vaksin untuk mencegah penyakit Difteri, Pertusis, dan Tetanus yang diberikan pada bayi berumur 3 bulan ke atas, dengan suntikan pada paha, diulang 1 bulan dan 2 bulan kemudian, sehingga suntikan imunisasi DPT lengkap pada balita berjumlah 3 kali (kadangkadang selang waktu antar suntikan bisa lebih dari 1 bulan).

19. Alat Kontrasepsi dalam Rahim(IUD) adalah alat KB dari bahan plastik atau tembaga, dipasang dalam rongga rahim untuk mencegah kehamilan.

20. Sterilisasi Pria(MOP) adalah operasi ringan yang dilakukan pada pria untuk menghentikan kapasitas reproduksi pria dengan jalan mengikat/memotong saluran sperma, sehingga alur transportasi sperma terhambat.

21. Sterilisasi Wanita(MOW) adalah tindakan operasi menyumbat (mengikat dan atau memotong) saluran keluar ovum, yakni tuba, sehingga perjalanan ovum dari ovarium saat ovulasi tidak sampai ke tempat pembuahan di uterus.

18. DPT (Diphtheria, Pertussis, Tetanus) is a vaccine to prevent the diphtheria, pertussis, and tetanus disease, given to infants aged 3 months and above, with a shot in the thigh, repeated one month and two months later, so that the complete DPT immunization shots at toddler totaling 3 times (sometimes the time interval between injections can be more than 1 month).

19. IUD is a contraception device made of plastic or copper, installed within uterine cavity to prevent pregnancy.

20. Vasectomy is surgery done to man to stop his reproduction capacity by binding/cut the vas deferens(sperm channel), so the flow of sperm is halted.

21. Tubectomy is surgery to bind and or cut tuba fallopi(ovum channel), so that the flow of ovum from ovarium is halted.

- 22. Implan** adalah alat KB berupa batang susuk, yang tipis dan halus seperti korek api, ditanam di bawah kulit lengan kiri (atau kanan jika kidal) bagian atas perempuan untuk mencegah kehamilan.
- 22. *Implant*** is a contraception device in the form of thin and soft implant rods, planted under female's left hand upper skin to prevent pregnancy.
- 23. Suntik** adalah cara KB hormonal dengan cara menyuntikkan hormon progesteron dan atau estrogen.
- 23. *Injection*** is a hormonal contracepton method done by injecting progesteron and or estrogen.
- 24. Pil** adalah alat KB berupa pil yang mengandung kombinasi progesteron dan estrogen untuk mencegah kehamilan.
- 24. *Tablet*** is a contraception device in the form a pills with contain combination of progesteron and estrogen to preven pregnancy.
- 25. Kondom** adalah alat KB berupa kantong karet tipis dan elastis dipakai ketika melakukan hubungan seksual untuk mencegah kehamilan.
- 25. *Condom*** is a contraception device in the form of thin and elastic rubber bag that is worn during sexual intercause to prevent pregnancy.
- 26. Bencana** adalah peristiwa atau rangkaian peristiwa yang mengancam dan mengganggu kehidupan dan penghidupan masyarakat yang disebabkan, baik oleh faktor alam dan atau faktor non alam maupun faktor manusia sehingga mengakibatkan timbulnya korban jiwa, kerusakan lingkungan, kerugian harta benda, dan dampak psikologis.
- 26. *Disaster*** is an events or sequences of events that threaten and disrupt the lives and livelihoods of people caused by natural factors and/or non-natural factors and human factors that result in casualties, environmental damage, property losses, and psychological impacts.
- 27. Bencana alam** adalah bencana yang diakibatkan oleh peristiwa atau serangkaian peristiwa yang disebabkan oleh alam antara lain berupa gempa bumi,
- 27. *Natural disasters*** are disasters caused by events or a series of events caused by nature including earthquakes, tsunamis, volcanic eruptions, floods, droughts,

tsunami, gunung meletus, banjir, kekeringan, angin topan, dan tanah longsor.

hurricanes, and landslides.

28. Kejadian Bencana adalah peristiwa bencana yang terjadi dan dicatat berdasarkan tanggal kejadian, lokasi, jenis bencana, korban dan ataupun kerusakan. Jika terjadi bencana pada tanggal yang sama dan melanda lebih dari satu wilayah, maka dihitung sebagai satu kejadian.

28. Disaster events are catastrophic events that occur and are recorded based on the date of the incident, location, type of disaster, victim and/or damage. If a disaster occurs on the same date and hits more than one region, it is counted as one event.

29. Gempa bumi adalah getaran atau guncangan yang terjadi di permukaan bumi yang disebabkan oleh tumbukan antar lempeng bumi, patahan aktif, aktivitas gunung api, atau runtuh batuan.

29. Earthquakes are vibrations or shocks that occur on the surface of the earth caused by collisions between the earth's plates, active faults, volcanic activity, or rock debris.

30. Tanah longsor adalah salah satu jenis gerakan massa tanah atau batuan, ataupun percampuran keduanya, menuruni atau keluar lereng akibat terganggunya kestabilan tanah atau batuan penyusun lereng.

30. Landslides are one type of land mass movement or rock, or a mixture of both, down or out of the slope due to disruption of soil stability or rock slope constituents.

31. Banjir adalah peristiwa atau keadaan dengan terendamnya suatu daerah atau daratan karena volume air yang meningkat.

31. Flood is an event or situation where an area or land is submerged due to the increasing volume of water.

32. Penduduk usia kerja adalah penduduk yang berumur 15 tahun ke atas.

32. Working age population is persons of 15 years and over

33. Pernikahan/Perkawinan adalah sah, apabila dilakukan menurut

33. Marriage is legal if carried out in accordance with the laws of each

hukum masing-masing agamanya dan kepercayaannya itu. Tiap-tiap pernikahan/perkawinan dicatat menurut peraturan perundang-undanganyang berlaku (Undang-undang Nomor 1 Tahun 1974 tentang Perkawinan Pasal 2). Dalam hal ini, pernikahan untuk yang beragama Islam dianggap sah menurut undang-undang jika tercatat di Kantor Urusan Agama (KUA). Pencatatan perkawinan tersebut dilakukan oleh pegawai pencatat nikah. Dengan demikian, setiap perkawinan harus dilangsungkan di hadapan dan di bawah pengawasan pegawai pencatat nikah. Pernikahan boleh dilakukan di KUA atau di luar KUA (nikah bedolan).

34. Perceraian adalah salah satu sebab putusnya perkawinan/ pernikahan yang dapat terjadi karena talak (cerai talak) atau berdasarkan gugatan perceraian (cerai gugat). Undang-Undang Nomor 1 Tahun 1974 tentang Perkawinan Pasal 39 menyatakan:

(1) Perceraian hanya dapat dilakukan di depan sidang Pengadilan setelah Pengadilan yang bersangkutan berusaha dan tidak berhasil mendamaikan kedua belah pihak;

(2) Untuk melakukan perceraian harus ada cukup alasan bahwa antara suami istri itu tidak akan

religion and belief. Each marriage is recorded according to the applicable laws and regulations (Law No. 1/1974 concerning Marriage Article 2). In this case, marriage for Muslims is considered lawful if recorded by Religious Affairs Office (KUA). The registration of the marriage is carried out by the marriage registrar employee. Thus, each marriage must take place before and under the supervision of marriage registrar employee. Marriage can be done in the KUA or outside the KUA.

34. Divorce is one of the reason causing the end a marriage which can occur by talak (divorce by talak) or divorce petition (divorce by petition). Law No. 1/1974 concerning Marriage Article 39 states:

(1) Divorce can only be carried out in front of the Court of Justice after the Court has tried and has not succeeded in reconciling the two parties;

(2) There must be enough reason that the husband and wife will not be able to get along well as husband

dapat rukun sebagai suami istri;

and wife;

(3) Tata cara perceraian di depan sidang Pengadilan diatur dalam peraturan perundangan tersebut.

(3) The procedure for divorce in front of the court sessions is regulated in laws and regulations.

35. Faktor-faktor penyebab terjadinya perceraian antara lain:

35. Factors that cause divorce include:

- a. pasangan berbuat zina;
- b. pasangan menjadi pemabuk yang sulit disembuhkan;
- c. pasangan berbuat madat atau mabuk karena obat-obatan seperti narkoba;
- d. pasangan menjadi penjudi yang sulit disembuhkan;
- e. salah satu pihak meninggalkan pihak lain selama 2 (dua) tahun berturut-turut tanpa izin pihak lain dan tanpa alasan yang jelas dan benar, artinya salah satu pihak dengan sadar dan sengaja meninggalkan pihak lain;
- f. pasangan dihukum penjara selama 5 (lima) tahun atau lebih setelah perkawinan dilangsungkan;
- g. pasangan melakukan poligami;
- h. terjadi kekerasan dalam rumah tangga, yakni pasangan bertindak kejam dan suka menganiaya;
- i. pasangan tidak dapat menjalankan kewajibannya sebagai suami/istri karena cacat badan atau penyakit yang dideritanya;
- j. antara suami dan istri terjadi perselisihan dan pertengkaran terus menerus tanpa ada

- a. the spouse commit adultery;*
- b. the spouse committed alcohol abuse that are hard to cure;*
- c. the spouse committed drug abuse;*
- d. the spouse become gambler that are hard to cure;*
- e. spousal abandonment for 2 (two) consecutive years without the permission of the other spouse and clear reason, ie. one of the spouses consciously and intentionally leaves the other spouse;*
- f. the spouse was incarcerated for 5 (five) years or more after marriage is held;*
- g. the spouse do polygamy;*
- h. domestic violence, ie. the spouse acts cruel and abusive;*
- i. the spouse cannot carry out the obligation as a husband/wife because of physical disability or illness;*
- j. there are constant arguing between husband and wife without the possibility of reconciliation;*

kemungkinan untuk rukun kembali;

k. antara suami dan istri selama dalam perkawinan tidak saling mencintai dan terjadi ketidakharmonisan dalam rumah tangga karena perkawinan yang dilakukan atas dasar paksaan dari orang lain misal orang tua atau saudara (kawin paksa);

l. pasangan beralih agama atau murtad yang mengakibatkan ketidakrukunan dalam keluarga; m. terjadi ketidakharmonisan dalam rumah tangga karena masalah finansial/ekonomi misal suami tidak bekerja atau tidak memberi nafkah kepada istri dan anak, istri berpenghasilan lebih besar dari suami, dan lain sebagainya

k. husband and wife do not love each other during the marriage and there is disharmony in their family life because the marriage was carried out on the basis of coercion from other people such as parents or relatives (forced marriage);

l. the spouse change his/her religion or become apostate which causes family disharmony; m. there is disharmony in family life due to financial problems, for example: the husband does not work or provide a living for his wife and children, the wife earns more income than her husband, and so on.

36. Penduduk miskin adalah penduduk yang memiliki rata-rata pengeluaran per kapita per bulan di bawah Garis Kemiskinan.

36. A person whose expenditure per capita per month is below the poverty line is considered to be poor.

37. Garis Kemiskinan Makanan (GKM) merupakan nilai pengeluaran kebutuhan minimum makanan yang disetarakan dengan 2.100 kkalori per kapita per hari. Garis Kemiskinan NonMakanan (GKNM) adalah kebutuhan minimum untuk perumahan, sandang, pendidikan, kesehatan, dan kebutuhan dasar lainnya.

37. The Food Poverty Line refers to the daily minimum requirement of 2,100 kcal per capita per day. The Non-Food Poverty Line refers to the minimum requirement for household necessities for clothing, education, health, and other basic individual needs.

38. Sejak Desember 1998 digunakan **standar kemiskinan baru** yang merupakan

38. A new standard to measure poverty has been adopted since December 1998. This new

penyempurnaan standar yang lama. Penyempurnaan standar ini meliputi perluasan cakupan komoditi yang diperhitungkan dalam kebutuhan dasar. Disamping itu, penyempurnaan juga dilakukan dengan mempertimbangkan keterbandingannya antardaerah (provinsi serta perkotaan/perdesaan) dan antarwaktu yang disebabkan oleh adanya perbedaan tingkat harga antardaerah, yaitu dengan cara melakukan standardisasi harga terhadap harga di DKI Jakarta. Penyempurnaan standar kemiskinan ini diharapkan dapat mengukur tingkat kemiskinan secara lebih realistis.

standard was the revision of the old standard. The revised standard included the extension of the commodity coverage to be accounted in estimating the minimum basic needs. The new standard was also improved in its regional comparability, by using the reference population of the same real income (expenditure) class across regions so that it is also comparable over time. The revised poverty standard hopefully was able to measure the incidence of poverty more realistically.

39. 44. Ukuran Kemiskinan

a. **Head Count Index (HCI-P0)** adalah persentase penduduk miskin yang berada di bawah Garis Kemiskinan (GK).

b. **Indeks Kedalaman Kemiskinan (Poverty Gap Index-P1)** merupakan ukuran rata-rata kesenjangan pengeluaran masing-masing penduduk miskin terhadap garis kemiskinan. Semakin tinggi nilai indeks, semakin jauh rata-rata pengeluaran penduduk dari garis kemiskinan.

c. **Indeks Keparahan Kemiskinan (Poverty Severity Index-P2)** memberikan gambaran mengenai penyebaran pengeluaran di antara penduduk miskin. Semakin

39. Poverty Measures

a. **Head Count Index (HCI-P0)** simply measures the percentage of the population that is counted as poor, often denoted by P0.

b. **Poverty Gap Index-P1** measures the extent to which individuals fall below the poverty line (the poverty gaps) as a proportion of the poverty line. Higher value of the index shows that the gap between average expenditure of the poor and the poverty line is wider.

c. **Poverty Severity Index-P2** describes inequality among the poor. Higher value of the index shows that inequality among the poor is higher

tinggi nilai indeks, semakin tinggi ketimpangan pengeluaran di antara penduduk miskin.

<https://siakkab.bps.go.id>

ULASAN**DESCRIPTION****4.1 Kesehatan**

Jumlah sarana kesehatan di Kabupaten Siak pada tahun 2023 terdiri dari Rumah Sakit sebanyak 4 unit.

4.1 Health

The Number of health facilities in Siak Regency on 2023 consist of 4 units hospital.

<https://siakkab.bps.go.id>

4.1 PENDIDIKAN EDUCATION

Tabel 4.1.1 **Jumlah Sekolah, Guru, dan Murid Taman Kanak-Kanak (TK) di Bawah Kementerian Pendidikan dan Kebudayaan Menurut Kecamatan, 2022/2023 dan 2023/2024**
Number of Schools, Teachers, and Pupils in Kindergarten Under The Ministry of Education and Culture by Sub-Regency, 2022/2023 dan 2023/2024

Kecamatan Sub-Regency	Sekolah/Schools					
	Negeri/Public		Swasta/Private		Jumlah/Total	
	2022/2023	2023/2024	2022/2023	2023/2024	2022/2023	2023/2024
(1)	(2)	(3)	(4)	(5)	(6)	(7)
Minas	1	...	13	...	14	...
Sungai Mandau	1	...	5	...	6	...
Kandis	2	...	20	...	22	...
Siak	1	...	12	...	13	...
Kerinci Kanan	1	...	13	...	14	...
Tualang	2	...	39	...	41	...
Dayun	1	...	18	...	19	...
Lubuk Dalam	1	...	7	...	8	...
Koto Gasib	1	...	11	...	12	...
Mempura	1	...	6	...	7	...
Sungai Apit	1	...	20	...	21	...
Bunga Raya	1	...	14	...	15	...
Sabak Auh	1	...	4	...	5	...
Pusako	1	...	6	...	7	...
Kabupaten Siak	16	...	188	...	204	...

Lanjutan Tabel/Continued Table 4.1.1

Kecamatan Sub-Regency	Guru ¹ /Teachers ¹					
	Negeri/Public		Swasta/Private		Jumlah/Total	
	2022/2023	2023/2024	2022/2023	2023/2024	2022/2023	2023/2024
(1)	(8)	(9)	(10)	(11)	(12)	(13)
Minas	6	...	49	...	55	...
Sungai Mandau	8	...	18	...	26	...
Kandis	12	...	67	...	79	...
Siak	12	...	75	...	87	...
Kerinci Kanan	6	...	57	...	63	...
Tualang	15	...	203	...	218	...
Dayun	7	...	71	...	78	...
Lubuk Dalam	7	...	29	...	36	...
Koto Gasib	7	...	56	...	63	...
Mempura	9	...	30	...	39	...
Sungai Apit	11	...	85	...	96	...
Bunga Raya	9	...	71	...	80	...
Sabak Auh	9	...	20	...	29	...
Pusako	7	...	21	...	28	...
Kabupaten Siak	125	...	852	...	977	...

Lanjutan Tabel/*Continued Table 4.1.1*

Kecamatan Sub-Regency	Murid/Students					
	Negeri/Public		Swasta/Private		Jumlah/Total	
	2022/2023	2023/2024	2022/2023	2023/2024	2022/2023	2023/2024
(1)	(14)	(15)	(16)	(17)	(18)	(19)
Minas	26	...	344	...	370	...
Sungai Mandau	26	...	122	...	148	...
Kandis	76	...	635	...	711	...
Siak	102	...	393	...	495	...
Kerinci Kanan	42	...	474	...	516	...
Tualang	101	...	1 514	...	1 615	...
Dayun	67	...	546	...	613	...
Lubuk Dalam	79	...	259	...	338	...
Koto Gasib	32	...	477	...	509	...
Mempura	33	...	190	...	223	...
Sungai Apit	54	...	468	...	522	...
Bunga Raya	75	...	562	...	637	...
Sabak Auh	83	...	124	...	207	...
Pusako	68	...	152	...	220	...
Kabupaten Siak	864	...	6 260	...	7 124	...

Catatan/Note: Jumlah guru termasuk kepala sekolah dan guru/ *The total of teachers including headmaster and teacher*
 Sumber/Source: Kementerian Pendidikan, Kebudayaan, Riset, dan Teknologi, Sistem Data Pokok Pendidikan, data semester ganjil/
 Ministry of Education, Culture, Research, and Technology, Basic Education Data System, odd semester

Tabel 4.1.2 Jumlah Sekolah, Guru, dan Murid Raudatul Athfal (RA) di Bawah Kementerian Agama Menurut Kecamatan, 2022/2023 dan 2023/2024
Number of Schools, Teachers, and Pupils in Raudatul Athfal (RA) Under The Ministry of Religious Affairs by Sub-Regency, 2022/2023 dan 2023/2024

Kecamatan Sub-Regency	Sekolah/Schools		Guru/Teachers		Murid/Pupils	
	2022/2023	2023/2024	2022/2023	2023/2024	2022/2023	2023/2024
(1)	(2)	(3)	(4)	(5)	(6)	(7)
Minas	-	1	4	4	50	26
Sungai Mandau	2	-	-	-	-	-
Kandis	1	9	52	50	390	329
Siak	2	-	-	-	-	-
Kerinci Kanan	5	-	-	-	-	-
Tualang	-	3	12	11	26	56
Dayun	3	5	25	32	213	273
Lubuk Dalam	1	2	18	18	211	210
Koto Gasib	9	1	2	2	11	19
Mempura	3	2	7	8	44	43
Sungai Apit	1	2	9	9	79	88
Bunga Raya	-	1	11	11	137	121
Sabak Auh	-	3	22	22	200	213
Pusako	2	-	-	-	-	-
Kabupaten Siak	29	29	162	167	1.361	1.378

Sumber/Source: Kementerian Agama, EMIS, Data Semester Ganjil/Ministry of Religious Affairs, EMIS, Odd Semester Data

Tabel
Table 4.1.3

Jumlah Sekolah, Guru, dan Murid Sekolah Dasar (SD) di Bawah Kementerian Pendidikan dan Kebudayaan Menurut Kecamatan, 2022/2023 dan 2023/2024
Number of Schools, Teachers, and Pupils in Primary Schools Under The Ministry of Education and Culture by Sub-Regency, 2022/2023 dan 2023/2024

Kecamatan Sub-Regency	Sekolah/Schools					
	Negeri/Public		Swasta/Private		Jumlah/Total	
	2022/2023	2023/2024	2022/2023	2023/2024	2022/2023	2023/2024
(1)	(2)	(3)	(4)	(5)	(6)	(7)
Minas	12	12	2	2	14	14
Sungai Mandau	11	10	-	2	11	12
Kandis	23	24	7	6	30	30
Siak	10	13	4	1	14	14
Kerinci Kanan	14	13	-	1	14	14
Tualang	20	28	13	5	33	33
Dayun	21	17	1	5	22	22
Lubuk Dalam	10	12	2	-	12	12
Koto Gasib	20	19	2	3	22	22
Mempura	11	11	1	2	12	13
Sungai Apit	25	22	1	4	26	26
Bunga Raya	14	12	-	2	14	14
Sabak Auh	10	10	-	-	10	10
Pusako	8	7	-	1	8	8
Kabupaten Siak	209	210	33	34	242	244

Lanjutan Tabel/Continued Table 4.1.3

Kecamatan Sub-Regency	Guru ¹ /Teachers ¹					
	Negeri/Public		Swasta/Private		Jumlah/Total	
	2022/2023	2023/2024	2022/2023	2023/2024	2022/2023	2023/2024
(1)	(8)	(9)	(10)	(11)	(12)	(13)
Minas	219	198	19	42	238	240
Sungai Mandau	117	117	-	19	117	136
Kandis	434	423	97	130	531	553
Siak	171	239	66	10	237	249
Kerinci Kanan	166	161	-	12	166	173
Tualang	452	631	317	141	769	772
Dayun	268	200	21	91	289	291
Lubuk Dalam	126	155	22	-	148	155
Koto Gasib	203	200	27	44	230	244
Mempura	143	112	6	31	149	143
Sungai Apit	341	273	7	51	348	324
Bunga Raya	199	166	-	30	199	196
Sabak Auh	132	130	-	-	132	130
Pusako	83	75	-	11	83	86
Kabupaten Siak	3.054	3.080	582	612	3.636	3.692

Lanjutan Tabel/*Continued Table 4.1.3*

Kecamatan Sub-Regency	Murid/Students					
	Negeri/Public		Swasta/Private		Jumlah/Total	
	2022/2023	2023/2024	2022/2023	2023/2024	2022/2023	2023/2024
(1)	(14)	(15)	(16)	(17)	(18)	(19)
Minas	3.821	3.301	139	664	3.960	3.965
Sungai Mandau	1.652	1.607	-	74	1.652	1.681
Kandis	8.440	7.474	1.870	2.622	10.310	10.096
Siak	2.975	3.763	888	123	3.863	3.886
Kerinci Kanan	2.472	2.333	-	181	2.472	2.514
Tualang	8.097	10.838	5.356	2.446	13.453	13.284
Dayun	3.459	2.352	277	1.266	3.736	3.618
Lubuk Dalam	1.877	2.303	395	-	2.272	2.303
Koto Gasib	2.616	2.559	716	788	3.332	3.347
Mempura	1.680	1.359	55	430	1.735	1.789
Sungai Apit	3.474	3.043	127	625	3.601	3.668
Bunga Raya	2.917	2.345	-	440	2.917	2.785
Sabak Auh	1.263	1.249	-	-	1.263	1.249
Pusako	1.075	984	-	148	1.075	1.132
Kabupaten Siak	45.818	45.510	9.823	9.807	55.641	55.317

Catatan/Note: Jumlah guru termasuk kepala sekolah dan guru/ *The total of teachers including headmaster and teacher*
 Sumber/Source: Kementerian Pendidikan dan Kebudayaan, Sistem Data Pokok Pendidikan, data semester ganjil/ Ministry of
 Educations and Culture, Basic Education Data System, odd semester

Tabel
Table 4.1.4

Jumlah Sekolah, Guru, dan Murid Madrasah Ibtidaiyah (MI) di Bawah Kementerian Agama Menurut Kecamatan Menurut Kecamatan, 2022/2023 dan 2023/2024
Number of Schools, Teachers, and Pupils in Madrasah Ibtidaiyah (MI) Under The Ministry of Religious Affairs by Sub-Regency, 2022/2023 dan 2023/2024

Kecamatan Sub-Regency	Sekolah/Schools					
	Negeri/Public		Swasta/Private		Jumlah/Total	
	2022/2023	2023/2024	2022/2023	2023/2024	2022/2023	2023/2024
(1)	(2)	(3)	(4)	(5)	(6)	(7)
Minas	-	-	-	-	-	-
Sungai Mandau	-	-	-	-	-	-
Kandis	-	-	6	6	6	6
Siak	-	-	3	3	3	3
Kerinci Kanan	-	-	3	3	3	3
Tualang	-	-	8	8	8	8
Dayun	-	-	3	3	3	3
Lubuk Dalam	-	-	3	3	3	3
Koto Gasib	-	-	-	-	-	-
Mempura	-	-	1	1	1	1
Sungai Apit	-	-	1	1	1	1
Bunga Raya	-	-	5	5	5	5
Sabak Auh	1	1	1	1	2	2
Pusako	-	-	-	-	-	-
Kabupaten Siak	1	1	34	34	35	35

Lanjutan Tabel/*Continued Table 4.1.4*

Kecamatan Sub-Regency	Guru ¹ /Teachers ¹					
	Negeri/Public		Swasta/Private		Jumlah/Total	
	2022/2023	2023/2024	2022/2023	2023/2024	2022/2023	2023/2024
(1)	(8)	(9)	(10)	(11)	(12)	(13)
Minas	-	-	-	-	-	-
Sungai Mandau	-	-	-	-	-	-
Kandis	-	-	58	68	58	68
Siak	-	-	71	72	71	72
Kerinci Kanan	-	-	43	49	43	49
Tualang	-	-	127	145	127	145
Dayun	-	-	27	31	27	31
Lubuk Dalam	-	-	30	32	30	32
Koto Gasib	-	-	-	-	-	-
Mempura	-	-	7	9	7	9
Sungai Apit	-	-	9	9	9	9
Bunga Raya	-	-	84	118	84	118
Sabak Auh	33	43	11	11	44	54
Pusako	-	-	-	-	-	-
Kabupaten Siak	33	43	467	544	500	587

Lanjutan Tabel/Continued Table 4.1.4

Kecamatan Sub-Regency	Murid/Students					
	Negeri/Public		Swasta/Private		Jumlah/Total	
	2022/2023	2023/2024	2022/2023	2023/2024	2022/2023	2023/2024
(1)	(14)	(15)	(16)	(17)	(18)	(19)
Minas	-	-	-	-	-	-
Sungai Mandau	-	-	-	-	-	-
Kandis	-	-	992	1.054	992	1.054
Siak	-	-	901	859	901	859
Kerinci Kanan	-	-	533	591	533	591
Tualang	-	-	1.769	1.837	1.769	1.837
Dayun	-	-	195	283	195	283
Lubuk Dalam	-	-	231	267	231	267
Koto Gasib	-	-	-	-	-	-
Mempura	-	-	23	32	23	32
Sungai Apit	-	-	160	173	160	173
Bunga Raya	-	-	971	1.135	971	1.135
Sabak Auh	560	600	103	103	663	703
Pusako	-	-	-	-	-	-
Kabupaten Siak	560	600	5.878	6.334	6.438	6.934

Sumber/Source: Kementerian Agama, EMIS, Data Semester Ganjil/Ministry of Religious Affairs, EMIS, Odd Semester Data

Tabel
Table 4.1.5

Jumlah Sekolah, Guru, dan Murid Sekolah Menengah Pertama (SMP) di Bawah Kementerian Pendidikan dan Kebudayaan Menurut Kecamatan, 2022/2023 dan 2023/2024
Number of Schools, Teachers, and Pupils in Junior High Schools Under The Ministry of Education and Culture by Sub-Regency, 2022/2023 dan 2023/2024

Kecamatan Sub-Regency	Sekolah/Schools					
	Negeri/Public		Swasta/Private		Jumlah/Total	
	2022/2023	2023/2024	2022/2023	2023/2024	2022/2023	2023/2024
(1)	(2)	(3)	(4)	(5)	(6)	(7)
Minas	7	7	1	2	8	9
Sungai Mandau	7	7	-	-	7	7
Kandis	9	9	8	8	17	17
Siak	4	4	3	3	7	7
Kerinci Kanan	7	7	1	1	8	8
Tualang	14	14	9	8	23	22
Dayun	6	6	1	1	7	7
Lubuk Dalam	3	3	-	-	3	3
Koto Gasib	4	4	1	1	5	5
Mempura	3	3	1	2	4	5
Sungai Apit	8	8	1	1	9	9
Bunga Raya	4	4	-	-	4	4
Sabak Auh	3	3	1	1	4	4
Pusako	3	3	-	-	3	3
Kabupaten Siak	82	82	27	28	109	110

Lanjutan Tabel/Continued Table 4.1.5

Kecamatan Sub-Regency	Guru ¹ /Teachers ¹					
	Negeri/Public		Swasta/Private		Jumlah/Total	
	2022/2023	2023/2024	2022/2023	2023/2024	2022/2023	2023/2024
(1)	(8)	(9)	(10)	(11)	(12)	(13)
Minas	135	129	15	26	150	155
Sungai Mandau	82	79	-	-	82	79
Kandis	190	198	53	57	243	255
Siak	99	90	43	44	142	134
Kerinci Kanan	109	107	15	11	124	118
Tualang	330	346	97	84	427	430
Dayun	100	97	13	10	113	107
Lubuk Dalam	57	55	-	-	57	55
Koto Gasib	64	60	13	14	77	74
Mempura	51	50	8	12	59	62
Sungai Apit	129	127	11	9	140	136
Bunga Raya	65	61	-	-	65	61
Sabak Auh	34	34	22	26	56	60
Pusako	48	43	-	-	48	43
Kabupaten Siak	1.493	1.476	290	293	1.783	1.769

Lanjutan Tabel/*Continued Table 4.1.5*

Kecamatan Sub-Regency	Murid/Students					
	Negeri/Public		Swasta/Private		Jumlah/Total	
	2022/2023	2023/2024	2022/2023	2023/2024	2022/2023	2023/2024
(1)	(14)	(15)	(16)	(17)	(18)	(19)
Minas	1.347	1.309	165	312	1.512	1.621
Sungai Mandau	498	539	-	-	498	539
Kandis	3.375	3.460	593	561	3.968	4.021
Siak	1.014	1.067	582	601	1.596	1.668
Kerinci Kanan	881	903	384	267	1.265	1.170
Tualang	4.640	4.516	1.292	1.227	5.932	5.743
Dayun	1.100	1.188	191	141	1.291	1.329
Lubuk Dalam	759	769	-	-	759	769
Koto Gasib	573	589	258	260	831	849
Mempura	519	490	71	71	590	561
Sungai Apit	887	947	165	120	1.052	1.067
Bunga Raya	711	733	-	-	711	733
Sabak Auh	263	301	302	340	565	641
Pusako	255	265	-	-	255	265
Kabupaten Siak	16.822	17.076	4.003	3.900	20.825	20.976

Catatan/Note: Jumlah guru termasuk kepala sekolah dan guru/ *The total of teachers including headmaster and teacher*
 Sumber/Source: Kementerian Pendidikan dan Kebudayaan, Sistem Data Pokok Pendidikan, data semester ganjil/ *Ministry of Educations and Culture, Basic Education Data System, odd semester*

Tabel
Table 4.1.6

Jumlah Sekolah, Guru, dan Murid Madrasah Tsanawiyah (MTs) di Bawah Kementerian Agama Menurut Kecamatan, 2022/2023 dan 2023/2024
Number of Schools, Teachers, and Pupils in Madrasah Tsanawiyah (MTs) Under The Ministry of Religious Affairs by Sub-Regency, 2022/2023 dan 2023/2024

Kecamatan Sub-Regency	Sekolah/Schools					
	Negeri/Public		Swasta/Private		Jumlah/Total	
	2022/2023	2023/2024	2022/2023	2023/2024	2022/2023	2023/2024
(1)	(2)	(3)	(4)	(5)	(6)	(7)
Minas	-	-	2	3	2	3
Sungai Mandau	-	-	-	-	-	-
Kandis	-	-	7	7	7	7
Siak	1	1	4	4	5	5
Kerinci Kanan	-	-	6	6	6	6
Tualang	-	-	4	4	4	4
Dayun	-	-	5	5	5	5
Lubuk Dalam	-	-	4	4	4	4
Koto Gasib	-	-	3	3	3	3
Mempura	-	-	1	1	1	1
Sungai Apit	1	1	3	3	4	4
Bunga Raya	1	1	4	4	5	5
Sabak Auh	-	-	2	2	2	2
Pusako	-	-	1	1	1	1
Kabupaten Siak	3	3	46	47	49	50

Lanjutan Tabel/*Continued Table 4.1.6*

Kecamatan Sub-Regency	Guru ¹ /Teachers ¹					
	Negeri/Public		Swasta/Private		Jumlah/Total	
	2022/2023	2023/2024	2022/2023	2023/2024	2022/2023	2023/2024
(1)	(8)	(9)	(10)	(11)	(12)	(13)
Minas	-	-	30	41	30	41
Sungai Mandau	-	-	-	-	-	-
Kandis	-	-	92	103	92	103
Siak	28	29	42	45	70	74
Kerinci Kanan	-	-	71	72	71	72
Tualang	-	-	45	44	45	44
Dayun	-	-	68	70	68	70
Lubuk Dalam	-	-	48	42	48	42
Koto Gasib	-	-	35	36	35	36
Mempura	-	-	7	10	7	10
Sungai Apit	29	36	33	35	62	71
Bunga Raya	20	25	72	85	92	110
Sabak Auh	-	-	48	43	48	43
Pusako	-	-	8	9	8	9
Kabupaten Siak	77	90	599	635	676	725

Lanjutan Tabel/Continued Table 4.1.6

Kecamatan Sub-Regency	Murid/Students					
	Negeri/Public		Swasta/Private		Jumlah/Total	
	2022/2023	2023/2024	2022/2023	2023/2024	2022/2023	2023/2024
(1)	(14)	(15)	(16)	(17)	(18)	(19)
Minas	-	-	804	693	804	693
Sungai Mandau	-	-	-	-	-	-
Kandis	-	-	879	980	879	980
Siak	380	378	252	296	632	674
Kerinci Kanan	-	-	772	870	772	870
Tualang	-	-	422	359	422	359
Dayun	-	-	650	572	650	572
Lubuk Dalam	-	-	357	378	357	378
Koto Gasib	-	-	381	331	381	331
Mempura	-	-	56	48	56	48
Sungai Apit	402	380	136	117	538	497
Bunga Raya	194	219	625	569	819	788
Sabak Auh	-	-	619	537	619	537
Pusako	-	-	37	43	37	43
Kabupaten Siak	976	977	5.990	5.793	6.966	6.770

Sumber/Source: Kementerian Agama, EMIS, Data Semester Ganjil/ Ministry of Religious Affairs, EMIS, Odd Semester Data

Tabel
Table 4.1.7

Jumlah Sekolah, Guru, dan Murid Sekolah Menengah Atas (SMA) di Bawah Kementerian Pendidikan dan Kebudayaan Menurut Kecamatan, 2022/2023 dan 2023/2024
Number of Schools, Teachers, and Pupils in Senior High Schools Under The Ministry of Education and Culture by Sub-Regency, 2022/2023 dan 2023/2024

Kecamatan Sub-Regency	Sekolah/Schools					
	Negeri/Public		Swasta/Private		Jumlah/Total	
	2022/2023	2023/2024	2022/2023	2023/2024	2022/2023	2023/2024
(1)	(2)	(3)	(4)	(5)	(6)	(7)
Minas	2	3	-	-	2	3
Sungai Mandau	1	2	-	-	1	2
Kandis	4	4	1	1	5	5
Siak	3	3	1	1	4	4
Kerinci Kanan	2	2	-	-	2	2
Tualang	6	6	1	1	7	7
Dayun	2	2	-	-	2	2
Lubuk Dalam	2	2	-	-	2	2
Koto Gasib	1	1	-	-	1	1
Mempura	2	2	1	1	3	3
Sungai Apit	3	3	-	-	3	3
Bunga Raya	2	2	-	-	2	2
Sabak Auh	1	1	-	-	1	1
Pusako	1	1	-	-	1	1
Kabupaten Siak	32	34	4	4	36	38

Lanjutan Tabel/Continued Table 4.1.7

Kecamatan Sub-Regency	Guru ¹ /Teachers ¹					
	Negeri/Public		Swasta/Private		Jumlah/Total	
	2022/2023	2023/2024	2022/2023	2023/2024	2022/2023	2023/2024
(1)	(8)	(9)	(10)	(11)	(12)	(13)
Minas	62	67	-	-	62	67
Sungai Mandau	30	33	-	-	30	33
Kandis	113	124	17	13	130	137
Siak	71	74	18	16	89	90
Kerinci Kanan	41	41	-	-	41	41
Tualang	244	270	8	10	252	280
Dayun	54	61	-	-	54	61
Lubuk Dalam	42	49	-	-	42	49
Koto Gasib	30	34	-	-	30	34
Mempura	35	33	8	7	43	40
Sungai Apit	89	92	-	-	89	92
Bunga Raya	52	55	-	-	52	55
Sabak Auh	20	20	-	-	20	20
Pusako	22	23	-	-	22	23
Kabupaten Siak	905	976	51	46	956	1.022

Lanjutan Tabel/*Continued Table 4.1.7*

Kecamatan Sub-Regency	Murid/Students					
	Negeri/Public		Swasta/Private		Jumlah/Total	
	2022/2023	2023/2024	2022/2023	2023/2024	2022/2023	2023/2024
(1)	(14)	(15)	(16)	(17)	(18)	(19)
Minas	835	945	-	-	835	945
Sungai Mandau	403	426	-	-	403	426
Kandis	1.925	2.001	240	230	2.165	2.231
Siak	1.045	1.053	249	273	1.294	1.326
Kerinci Kanan	495	507	-	-	495	507
Tualang	4.511	4.474	143	132	4.654	4.606
Dayun	709	760	-	-	709	760
Lubuk Dalam	567	579	-	-	567	579
Koto Gasib	478	472	-	-	478	472
Mempura	310	304	49	36	359	340
Sungai Apit	989	1.040	-	-	989	1.040
Bunga Raya	646	697	-	-	646	697
Sabak Auh	232	264	-	-	232	264
Pusako	245	250	-	-	245	250
Kabupaten Siak	13.390	13.772	681	671	14.071	14.443

Catatan/Note: Jumlah guru termasuk kepala sekolah dan guru/ *The total of teachers including headmaster and teacher*
 Sumber/Source: Kementerian Pendidikan dan Kebudayaan, Sistem Data Pokok Pendidikan, data semester ganjil/ Ministry of
 Educations and Culture, Basic Education Data System, odd semester

Tabel 4.1.8 Jumlah Sekolah, Guru, dan Murid Sekolah Menengah Kejuruan (SMK) di Bawah Kementerian Pendidikan dan Kebudayaan Menurut Kecamatan, 2022/2023 dan 2023/2024
Number of Schools, Teachers, and Pupils in Vocational High Schools Under The Ministry of Education and Culture by Sub-Regency, 2022/2023 dan 2023/2024

Kecamatan Sub-Regency	Sekolah/Schools					
	Negeri/Public		Swasta/Private		Jumlah/Total	
	2022/2023	2023/2024	2022/2023	2023/2024	2022/2023	2023/2024
(1)	(2)	(3)	(4)	(5)	(6)	(7)
Minas	1	1	1	1	2	2
Sungai Mandau	-	-	-	-	-	-
Kandis	1	2	5	4	6	6
Siak	1	1	1	1	2	2
Kerinci Kanan	1	1	1	1	2	2
Tualang	1	1	6	5	7	6
Dayun	1	1	-	-	1	1
Lubuk Dalam	1	1	-	-	1	1
Koto Gasib	1	1	-	-	1	1
Mempura	1	1	-	-	1	1
Sungai Apit	1	1	-	-	1	1
Bunga Raya	1	1	-	-	1	1
Sabak Auh	1	1	-	-	1	1
Pusako	-	-	-	-	-	-
Kabupaten Siak	12	13	14	12	26	25

Lanjutan Tabel/*Continued Table* 4.1.8

Kecamatan Sub-Regency	Guru ¹ /Teachers ¹					
	Negeri/Public		Swasta/Private		Jumlah/Total	
	2022/2023	2023/2024	2022/2023	2023/2024	2022/2023	2023/2024
(1)	(8)	(9)	(10)	(11)	(12)	(13)
Minas	33	35	9	9	42	44
Sungai Mandau	-	-	-	-	-	-
Kandis	49	54	66	59	115	113
Siak	31	32	7	17	38	49
Kerinci Kanan	23	20	9	15	32	35
Tualang	39	42	88	83	127	125
Dayun	38	38	-	-	38	38
Lubuk Dalam	30	30	-	-	30	30
Koto Gasib	24	25	-	-	24	25
Mempura	67	67	-	-	67	67
Sungai Apit	31	32	-	-	31	32
Bunga Raya	30	33	-	-	30	33
Sabak Auh	13	18	-	-	13	18
Pusako	-	-	-	-	-	-
Kabupaten Siak	408	426	179	183	587	609

Lanjutan Tabel/*Continued Table 4.1.8*

Kecamatan Sub-Regency	Murid/Students					
	Negeri/Public		Swasta/Private		Jumlah/Total	
	2022/2023	2023/2024	2022/2023	2023/2024	2022/2023	2023/2024
(1)	(14)	(15)	(16)	(17)	(18)	(19)
Minas	370	340	15	8	385	348
Sungai Mandau	-	-	-	-	-	-
Kandis	850	910	824	755	1.674	1.665
Siak	300	246	75	54	375	300
Kerinci Kanan	366	381	133	109	499	490
Tualang	499	549	1.116	1.180	1.615	1.729
Dayun	447	447	-	-	447	447
Lubuk Dalam	197	161	-	-	197	161
Koto Gasib	286	314	-	-	286	314
Mempura	684	670	-	-	684	670
Sungai Apit	241	234	-	-	241	234
Bunga Raya	287	279	-	-	287	279
Sabak Auh	77	99	-	-	77	99
Pusako	-	-	-	-	-	-
Kabupaten Siak	4.604	4.630	2.163	2.106	6.767	6.736

Catatan/Note: Jumlah guru termasuk kepala sekolah dan guru / *The total of teachers including headmaster and teacher*
 Sumber/Source: Kementerian Pendidikan dan Kebudayaan, Sistem Data Pokok Pendidikan, data semester ganjil/ Ministry of
 Educations and Culture, Basic Education Data System, odd semester

Tabel
Table 4.1.9

Jumlah Sekolah, Guru, dan Murid Madrasah Aliyah (MA) di Bawah Kementerian Agama Menurut Kecamatan, 2022/2023 dan 2023/2024
Number of Schools, Teachers, and Pupils in Madrasah Aliyah (MA) Under the Ministry of Religious Affairs by Sub-Regency, 2022/2023 dan 2023/2024

Kecamatan Sub-Regency	Sekolah/Schools					
	Negeri/Public		Swasta/Private		Jumlah/Total	
	2022/2023	2023/2024	2022/2023	2023/2024	2022/2023	2023/2024
(1)	(2)	(3)	(4)	(5)	(6)	(7)
Minas	-	-	2	3	2	3
Sungai Mandau	-	-	-	-	-	-
Kandis	-	-	5	5	5	5
Siak	1	1	-	2	1	3
Kerinci Kanan	-	-	4	5	4	5
Tualang	1	1	2	2	3	3
Dayun	-	-	5	6	5	6
Lubuk Dalam	-	-	3	3	3	3
Koto Gasib	-	-	1	1	1	1
Mempura	-	-	-	-	-	-
Sungai Apit	-	-	3	3	3	3
Bunga Raya	-	-	1	1	1	1
Sabak Auh	-	-	3	3	3	3
Pusako	-	-	-	-	-	-
Kabupaten Siak	2	2	29	34	31	36

Lanjutan Tabel/Continued Table 4.1.9

Kecamatan Sub-Regency	Guru ¹ /Teachers ¹					
	Negeri/Public		Swasta/Private		Jumlah/Total	
	2022/2023	2023/2024	2022/2023	2023/2024	2022/2023	2023/2024
(1)	(8)	(9)	(10)	(11)	(12)	(13)
Minas	-	-	23	24	23	24
Sungai Mandau	-	-	-	-	-	-
Kandis	-	-	58	61	58	61
Siak	29	32	-	11	29	43
Kerinci Kanan	-	-	48	50	48	50
Tualang	58	61	15	12	73	73
Dayun	-	-	50	49	50	49
Lubuk Dalam	-	-	28	30	28	30
Koto Gasib	-	-	8	8	8	8
Mempura	-	-	-	-	-	-
Sungai Apit	-	-	32	31	32	31
Bunga Raya	-	-	19	18	19	18
Sabak Auh	-	-	49	55	49	55
Pusako	-	-	-	-	-	-
Kabupaten Siak	87	93	330	349	417	442

Lanjutan Tabel/*Continued Table 4.1.9*

Kecamatan Sub-Regency	Murid/Students					
	Negeri/Public		Swasta/Private		Jumlah/Total	
	2022/2023	2023/2024	2022/2023	2023/2024	2022/2023	2023/2024
(1)	(14)	(15)	(16)	(17)	(18)	(19)
Minas	-	-	406	350	406	350
Sungai Mandau	-	-	-	-	-	-
Kandis	-	-	419	409	419	409
Siak	364	373	-	56	364	429
Kerinci Kanan	-	-	242	290	242	290
Tualang	265	263	142	116	407	379
Dayun	-	-	165	160	165	160
Lubuk Dalam	-	-	146	166	146	166
Koto Gasib	-	-	173	177	173	177
Mempura	-	-	-	-	-	-
Sungai Apit	-	-	199	173	199	173
Bunga Raya	-	-	157	176	157	176
Sabak Auh	-	-	433	401	433	401
Pusako	-	-	-	-	-	-
Kabupaten Siak	629	636	2.482	2.474	3.111	3.110

Catatan/Note: Data 2020 merupakan data dari Kementerian Agama/Data 2020 is data form Ministry of Religious Affairs
 Sumber/Source: Kementerian Agama Kabupaten Siak, data semester ganjil/Ministry of Religious Affairs of Siak Regency, odd semester

Tabel 4.1.11 Jumlah Sekolah, Guru, dan Murid Sekolah Luar Biasa (SLB) di Bawah Kementerian Pendidikan dan Kebudayaan menurut Kecamatan, 2022/2023 dan 2023/2024
Number of Schools, Teachers, and Pupils in Extraordinary School (ES) Under the Ministry of Religious Affairs by Sub-Regency, 2022/2023 dan 2023/2024

Kecamatan Sub-Regency	Sekolah/Schools					
	Negeri/Public		Swasta/Private		Jumlah/Total	
	2022/2023	2023/2024	2022/2023	2023/2024	2022/2023	2023/2024
(1)	(2)	(3)	(4)	(5)	(6)	(7)
Minas	-	-	-	-	-	-
Sungai Mandau	-	-	-	-	-	-
Kandis	-	-	-	-	-	-
Siak	1	1	-	-	1	1
Kerinci Kanan	-	-	-	-	-	-
Tualang	-	-	2	2	2	2
Dayun	-	-	-	-	-	-
Lubuk Dalam	-	-	-	-	-	-
Koto Gasib	-	-	-	-	-	-
Mempura	-	-	-	-	-	-
Sungai Apit	-	-	-	-	-	-
Bunga Raya	-	-	-	-	-	-
Sabak Auh	-	-	-	-	-	-
Pusako	-	-	-	-	-	-
Kabupaten Siak	1	1	2	2	3	3

Lanjutan Tabel/Continued Table 4.1.11

Kecamatan Sub-Regency	Guru ¹ /Teachers ¹					
	Negeri/Public		Swasta/Private		Jumlah/Total	
	2022/2023	2023/2024	2022/2023	2023/2024	2022/2023	2023/2024
(1)	(8)	(9)	(10)	(11)	(12)	(13)
Minas	-	-	-	-	-	-
Sungai Mandau	-	-	-	-	-	-
Kandis	-	-	-	-	-	-
Siak	16	10	-	-	16	10
Kerinci Kanan	-	-	-	-	-	-
Tualang	-	-	32	16	32	16
Dayun	-	-	-	-	-	-
Lubuk Dalam	-	-	-	-	-	-
Koto Gasib	-	-	-	-	-	-
Mempura	-	-	-	-	-	-
Sungai Apit	-	-	-	-	-	-
Bunga Raya	-	-	-	-	-	-
Sabak Auh	-	-	-	-	-	-
Pusako	-	-	-	-	-	-
Kabupaten Siak	16	10	32	16	48	26

Lanjutan Tabel/*Continued Table* 4.1.11

Kecamatan Sub-Regency	Murid/Students					
	Negeri/Public		Swasta/Private		Jumlah/Total	
	2022/2023	2023/2024	2022/2023	2023/2024	2022/2023	2023/2024
(1)	(14)	(15)	(16)	(17)	(18)	(19)
Minas	-	-	-	-	-	-
Sungai Mandau	-	-	-	-	-	-
Kandis	-	-	-	-	-	-
Siak	62	80	-	-	62	80
Kerinci Kanan	-	-	-	-	-	-
Tualang	-	-	179	223	179	223
Dayun	-	-	-	-	-	-
Lubuk Dalam	-	-	-	-	-	-
Koto Gasib	-	-	-	-	-	-
Mempura	-	-	-	-	-	-
Sungai Apit	-	-	-	-	-	-
Bunga Raya	-	-	-	-	-	-
Sabak Auh	-	-	-	-	-	-
Pusako	-	-	-	-	-	-
Kabupaten Siak	62	80	179	223	241	303

Sumber/*Source*: Cabang Dinas Pendidikan Provinsi Riau Wilayah I Kabupaten Siak/*Branch of Education Services Region I of Siak Regency*

Tabel
Table 4.1.12

Angka Partisipasi Murni (APM) Menurut Jenjang Pendidikan di Kabupaten Siak, 2022-2023
Net Participation Rates by Educational Level in Siak Regency, 2022-2023

Jenjang Pendidikan <i>Educational Level</i>	2022			2023		
	Laki-laki/ <i>Man</i>	Perempuan/ <i>Woman</i>	Jumlah/ <i>Total</i>	Laki-laki/ <i>Man</i>	Perempuan/ <i>Woman</i>	Jumlah/ <i>Total</i>
(1)	(2)	(3)	(4)	(5)	(6)	(7)
SD/MI <i>Elementary School</i>	100,00	99,58	99,80	99,65	100,00	99,83
SMP/MTs <i>Junior High School</i>	86,00	80,05	83,24	86,34	87,21	86,74
SMA/SMK/MA <i>Senior High School</i>	66,08	77,27	71,94	64,77	74,70	70,14

Sumber/Source: BPS, Survei Sosial Ekonomi Nasional (Susenas)/BPS-Statistics Indonesia, National Socioeconomic Survey

Tabel 4.1.13 **Angka Partisipasi Kasar (APK) Menurut Jenjang Pendidikan di Kabupaten Siak, 2022-2023**
Bruto Participation Rates by Educational Level in Siak Regency, 2022-2023

Jenjang Pendidikan <i>Educational Level</i>	2022			2023		
	Laki-laki/ <i>Man</i>	Perempuan/ <i>Woman</i>	Jumlah/ <i>Total</i>	Laki-laki/ <i>Man</i>	Perempuan/ <i>Woman</i>	Jumlah/ <i>Total</i>
(1)	(2)	(3)	(4)	(5)	(6)	(7)
SD/MI <i>Elementary School</i>	101,21	102,38	101,77	104,04
SMP/MTs <i>Junior High School</i>	90,89	85,76	88,51	93,79
SMA/SMK/MA <i>Senior High School</i>	75,47	85,49	80,72	79,37

Sumber/Source: BPS, Survei Sosial Ekonomi Nasional (Susenas)/BPS-Statistics Indonesia, National Socioeconomic Survey

Tabel
Table 4.1.14

Angka Partisipasi Sekolah (APS) Menurut Jenjang Pendidikan di Kabupaten Siak, 2022-2023
School Participation Rates by Educational Level in Siak Regency, 2022-2023

Jenjang Pendidikan <i>Educational Level</i>	2022			2023		
	Laki-laki/ <i>Man</i>	Perempuan/ <i>Woman</i>	Jumlah/ <i>Total</i>	Laki-laki/ <i>Man</i>	Perempuan/ <i>Woman</i>	Jumlah/ <i>Total</i>
(1)	(2)	(3)	(4)	(5)	(6)	(7)
SD/MI <i>Elementary School</i>	100,00	99,93	99,96	99,65	100,00	99,83
SMP/MTs <i>Junior High School</i>	88,45	92,61	90,38	90,10	92,78	91,34
SMA/SMK/MA <i>Senior High School</i>	78,90	87,37	83,33	79,86	86,53	83,46

Sumber/Source: BPS, Survei Sosial Ekonomi Nasional (Susenas)/BPS-Statistics Indonesia, National Socioeconomic Survey

Tabel 4.1.15 **Persentase Penduduk Berumur 15 Tahun ke Atas yang Melek Huruf menurut Kelompok Umur di Kabupaten Siak 2019-2023**
Percentage of Literate People Aged 15 Years and Over by Age Group in Siak Regency, 2019-2023

Kelompok Umur Age Group	2019	2020	2021	2022	2023
(1)	(2)	(3)	(4)	(5)	
15-19	100	100,00	100,00	100,00	100,00
20-24	100	100,00	100,00	100,00	100,00
25-29	100	100,00	100,00	100,00	100,00
30-34	100	100,00	100,00	100,00	100,00
35-39	100	100,00	100,00	100,00	100,00
40-44	98,6	100,00	100,00	100,00	100,00
45-49	100	100,00	100,00	100,00	100,00
50+	93,6	98,74	96,99	98,00	96,26
15-24	100	100,00	100,00	100,00	100,00
15-44	99,8	100,00	100,00	100,00	100,00
45+	95,8	99,17	98,00	98,63	97,41

Sumber/Source: BPS, Survei Sosial Ekonomi Nasional (Susenas)/BPS-Statistics Indonesia, National Socioeconomic Survey

4.2 KESEHATAN HEALTH

Tabel
Table 4.2.1 **Jumlah Desa¹/Kelurahan Yang Memiliki Sarana Kesehatan Menurut Kecamatan di Kabupaten Siak, 2019–2021**
Number of Villages¹/Kelurahan Having Health Facilities by Sub-Regency in Siak regency, 2019–2021

Kecamatan <i>Sub-Regency</i>	Rumah Sakit <i>Hospital</i>		
	2019	2020	2021
(1)	(2)	(3)	(4)
Minas	–	1	1
Sungai Mandau	–	–	–
Kandis	–	–	–
Siak	1	1	1
Kerinci Kanan	–	–	1
Tualang	1	1	1
Dayun	–	–	–
Lubuk Dalam	–	–	–
Koto Gasib	–	–	–
Mempura	–	–	–
Sungai Apit	–	–	–
Bunga Raya	–	–	–
Sabak Auh	–	–	–
Pusako	–	–	–
Kabupaten Siak	2	3	4

Lanjutan Tabel/*Continued Table 4.2.1*

Kecamatan <i>Sub-Regency</i>	Rumah Sakit Bersalin <i>Maternity Hospital</i>		
	2019	2020	2021
(1)	(5)	(6)	(7)
Minas	–	–	–
Sungai Mandau	–	–	–
Kandis	–	–	–
Siak	–	–	–
Kerinci Kanan	–	–	–
Tualang	–	–	–
Dayun	–	–	–
Lubuk Dalam	–	–	–
Koto Gasib	–	–	–
Mempura	–	–	–
Sungai Apit	–	–	–
Bunga Raya	–	–	–
Sabak Auh	–	–	–
Pusako	–	–	–
Kabupaten Siak	0	0	0

Lanjutan Tabel/*Continued Table 4.2.1*

Kecamatan <i>Sub-Regency</i>	Poliklinik <i>Polyclinic</i>		
	2019	2020	2021
(1)	(8)	(9)	(10)
Minas	2	1	2
Sungai Mandau	–	–	–
Kandis	6	7	7
Siak	–	–	1
Kerinci Kanan	1	3	1
Tualang	3	4	4
Dayun	1	1	1
Lubuk Dalam	1	2	1
Koto Gasib	3	6	6
Mempura	1	2	1
Sungai Apit	1	1	–
Bunga Raya	–	–	–
Sabak Auh	–	–	–
Pusako	–	–	–
Kabupaten Siak	19	27	24

Lanjutan Tabel/*Continued Table 4.2.1*

Kecamatan <i>Sub-Regency</i>	Puskesmas <i>Public Health Center</i>		
	2019	2020	2021
(1)	(11)	(12)	(13)
Minas	1	1	1
Sungai Mandau	1	1	1
Kandis	1	1	1
Siak	1	1	1
Kerinci Kanan	1	2	1
Tualang	2	2	2
Dayun	1	1	1
Lubuk Dalam	1	1	1
Koto Gasib	1	1	1
Mempura	1	1	1
Sungai Apit	1	1	2
Bunga Raya	1	1	1
Sabak Auh	1	1	1
Pusako	1	1	1
Kabupaten Siak	15	16	16

Lanjutan Tabel/*Continued Table 4.2.1*

Kecamatan <i>Sub-Regency</i>	Puskesmas Pembantu <i>Subsidiary of Public Health Center</i>		
	2019	2020	2021
(1)	(14)	(15)	(16)
Minas	5	5	5
Sungai Mandau	5	5	5
Kandis	9	9	9
Siak	5	6	5
Kerinci Kanan	12	12	11
Tualang	7	7	7
Dayun	10	10	10
Lubuk Dalam	6	6	6
Koto Gasib	7	8	8
Mempura	5	6	6
Sungai Apit	9	9	10
Bunga Raya	5	6	8
Sabak Auh	2	2	2
Pusako	2	2	2
Kabupaten Siak	89	93	94

Lanjutan Tabel/Continued Table 4.2.1

Kecamatan Sub-Regency	Apotek Pharmacy		
	2019	2020	2021
(1)	(17)	(18)	(19)
Minas	–	–	–
Sungai Mandau	–	–	–
Kandis	3	8	7
Siak	1	1	2
Kerinci Kanan	1	–	2
Tualang	3	3	3
Dayun	2	3	3
Lubuk Dalam	2	1	1
Koto Gasib	3	5	5
Mempura	2	2	2
Sungai Apit	2	2	3
Bunga Raya	2	4	4
Sabak Auh	1	2	4
Pusako	–	–	–
Kabupaten Siak	22	31	36

Sumber/Source: BPS, Pendataan Potensi Desa (Podes)/BPS-Statistics Indonesia, Village Potential Data Collecting

Tabel
Table 4.2.2

**Jumlah Tenaga Kesehatan Menurut Kecamatan di
Kabupaten Siak, 2023**
*Number of Health Human Resources by Subdistrict in Siak
Regency, 2023*

2023					
Kecamatan Subdistrict	Dokter Doctor	Dokter Spesialis Specialized Doctor	Dokter Gigi Dentist	Perawat Nurse	Bidan Midwife
(1)	(2)	(3)	(4)	(5)	(6)
Minas	5	0	2	23	32
Sungai Mandau	4	0	0	20	29
Kandis	7	0	2	20	37
Siak	7	0	2	38	34
Kerinci Kanan	5	0	1	23	23
Tualang	5	0	6	48	56
Dayun	5	0	2	22	23
Lubuk Dalam	5	0	1	21	22
Koto Gasib	3	0	1	19	31
Mempura	3	0	1	22	33
Sungai Apit	5	0	1	28	58
Bunga Raya	4	0	1	21	29
Sabak Auh	6	0	1	14	22
Pusako	4	0	0	9	20
Kabupaten Siak	68	0	21	483	554

Lanjutan Tabel/Continued Table 4.2.2

2023				
Kecamatan Subdistrict	Farmasi Pharmacist	Ahli Gizi Nutritionist	Kesehatan Masyarakat People Health	Kesehatan Lingkungan Environmental Health
(1)	(7)	(8)	(9)	(10)
Minas	3	3	1	2
Sungai Mandau	2	1	2	0
Kandis	5	3	3	1
Siak	5	1	13	2
Kerinci Kanan	2	1	2	2
Tualang	10	5	6	2
Dayun	2	2	4	1
Lubuk Dalam	4	3	6	2
Koto Gasib	2	1	1	4
Mempura	5	2	1	1
Sungai Apit	5	1	6	1
Bunga Raya	2	2	2	3
Sabak Auh	3	2	3	2
Pusako	1	3	3	2
Kabupaten Siak	79	49	71	28

Lanjutan Tabel/*Continued Table* 4.2.2

2023			
Kecamatan <i>Subdistrict</i>	Ahli Tenaga Laboratorium Medic <i>Medical Technicians</i>	Tenaga Teknik Biomedika <i>Biomedical Engineer</i>	Tenaga Kesehatan Tradisional <i>Traditional Health Worker</i>
(1)	(11)	(12)	(13)
Minas	2
Sungai Mandau	2
Kandis	3
Siak	3
Kerinci Kanan	1
Tualang	4
Dayun	1
Lubuk Dalam	3
Koto Gasib	2
Mempura	1
Sungai Apit	2
Bunga Raya	2
Sabak Auh	3
Pusako	2
Kabupaten Siak	51

Sumber/*Source*: Dinas Kesehatan Kabupaten Siak / Health Department of Siak Regency

Tabel 4.2.3 Jumlah Rumah Sakit Umum, Rumah Sakit Khusus, Puskesmas, Klinik Pratama, dan Posyandu Menurut Kecamatan di Kabupaten Siak, 2022 dan 2023
Number of General Hospital, Specialized Hospital, Public Health Center, Primary Clinic, and Integrated Health Post by Subdistrict in Siak Regency, 2022 and 2023

Kecamatan Subdistrict	Rumah Sakit Umum General Hospital		Rumah Sakit Khusus Specialized Hospital	
	2022	2023	2022	2023
(1)	(2)	(3)	(4)	(5)
Minas	1	-	-	-
Sungai Mandau	-	-	-	-
Kandis	-	-	-	-
Siak	1	1	-	-
Kerinci Kanan	-	-	-	-
Tualang	1	1	-	-
Dayun	-	-	-	-
Lubuk Dalam	-	-	-	-
Koto Gasib	-	-	-	-
Mempura	-	-	-	-
Sungai Apit	-	-	-	-
Bunga Raya	-	-	-	-
Sabak Auh	-	-	-	-
Pusako	-	-	-	-
Kabupaten Siak	3	2	0	0

Lanjutan Tabel/Continued Table 4.2.3

Kecamatan Subdistrict	Puskesmas ¹ Rawat Inap Public Health Center ¹ with Inpatient Care		Puskesmas ¹ Non Rawat Inap Public Health Center ¹ without Inpatient Care	
	2022	2023	2022	2023
(1)	(6)	(7)	(8)	(9)
Minas	1	1	-	0
Sungai Mandau	1	-	-	1
Kandis	1	1	-	0
Siak	-	-	1	1
Kerinci Kanan	-	-	1	1
Tualang	1	1	1	1
Dayun	-	-	1	1
Lubuk Dalam	1	1	-	0
Koto Gasib	-	-	1	1
Mempura	-	-	1	1
Sungai Apit	1	1	-	0
Bunga Raya	1	1	-	0
Sabak Auh	1	1	-	0
Pusako	-	-	1	1
Kabupaten Siak	8	7	7	8

Lanjutan Tabel/Continued Table 4.2.3

Kecamatan Subdistrict	Klinik Pratama Primary Clinic		Posyandu Intregrated Health Post	
	2022	2023	2022	2023
(1)	(10)	(11)	(12)	(13)
Minas	2	3	25	25
Sungai Mandau	1	1	20	20
Kandis	8	8	56	57
Siak	-	3	25	26
Kerinci Kanan	-	-	28	28
Tualang	14	16	62	62
Dayun	2	2	33	33
Lubuk Dalam	3	3	26	26
Koto Gasib	3	3	31	31
Mempura	-	-	21	21
Sungai Apit	2	2	47	47
Bunga Raya	2	3	28	28
Sabak Auh	-	-	13	13
Pusako	-	-	10	11
Kabupaten Siak	37	44	425	428

Catatan/Note: ¹ Puskesmas yang teregistrasi/Registered Public Health Center
 Sumber/Source: Dinas Kesehatan Kabupaten Siak / Health Department of Siak Regency

Tabel
Table 4.2.4

Banyaknya Balita yang Pernah Mendapat Imunisasi Menurut Kecamatan dan Jenis Imunisasi di Kabupaten Siak, 2022-2023
Number of Taddler Got Immunization by Sub-Regency and immunization's Type in Siak Regency, 2022-2023

Kecamatan <i>Sub-Regency</i>	2022				
	<i>BCG</i>	<i>DPT 3</i>	<i>Polio 4</i>	<i>Hepatitis B</i>	<i>Campak</i>
(1)	(2)	(3)	(4)	(5)	(6)
Minas	452	330	347	296	134
Sungai Mandau	150	110	104	63	55
Kandis	1.241	1.376	1.376	638	630
Siak	508	387	398	297	94
Kerinci Kanan	333	340	340	199	228
Tualang	1.649	1.668	1.632	1.984	949
Dayun	482	439	442	397	244
Lubuk Dalam	339	273	273	305	82
Koto Gasib	324	273	273	227	103
Mempura	234	200	200	264	63
Sungai Apit	369	302	302	380	90
Bunga Raya	498	449	449	468	448
Sabak Auh	161	115	115	109	78
Pusako	115	117	117	122	66
Kabupaten Siak	6.855	6.379	6.368	5.749	3.264

Lanjutan Tabel/*Continued Table 4.2.4*

Kecamatan <i>Sub-Regency</i>	2023				
	<i>BCG</i>	<i>DPT 3</i>	<i>Polio 4</i>	<i>Hepatitis B</i>	<i>Campak</i>
(1)	(7)	(8)	(9)	(10)	(11)
Minas	375	417	418	169	334
Sungai Mandau	151	123	133	75	113
Kandis	1.150	966	966	555	921
Siak	498	417	418	327	358
Kerinci Kanan	372	326	326	159	316
Tualang	1.937	1.733	1.861	1.781	1.711
Dayun	460	475	485	465	477
Lubuk Dalam	303	236	236	314	264
Koto Gasib	272	206	206	282	268
Mempura	223	129	150	229	159
Sungai Apit	335	235	235	272	260
Bunga Raya	481	414	414	343	461
Sabak Auh	177	142	142	135	131
Pusako	124	108	108	136	96
Kabupaten Siak	6.858	5.811	5.963	5.242	5.927

Sumber/*Source*: Dinas Kesehatan Kabupaten Siak / Health Department of Siak Regency

Tabel
Table 4.2.5

Jumlah Ibu Hamil, Melakukan Kunjungan K1, Melakukan Kunjungan K4, Kurang Energi Kronis (KEK), dan Mendapat Tablet Zat Besi (Fe) di Kabupaten Siak, 2015-2023
Number of Pregnant Women, Those with One Visit and Four Visit of antenatal Care, Chronic Energy Deficiency (CED), and Receiving Iron Supplement in Siak regency, 2015-2023

Tahun Year	Ibu Hamil Pregnant Woman	Kunjungan K1 One Visit	Kunjungan K4 Four Visit	Kurang Energi Kronis CED	Mendapat Zat Besi (Fe) Receiving Iron Supplement
(1)	(2)	(3)	(4)	(5)	(6)
2015	10.522	10.077	9.997	562	9.216
2016	10.009	10.031	9.656	700	9.627
2017	10.087	152	139	723	9.048
2018	10.182	9.770	9.046	662	8.656
2019	9.156	9.858	9.156	759	8.889
2020	10.182	9.771	9.046	677	7.652
2021	8.334	8.334	8.334	600	8.170
2022	9.168	8.952	8.277	714	8.277
2023	10.099	9.084	8.154	405	8.382

Sumber/Source: Dinas Kesehatan Kabupaten Siak / Health Department of Siak Regency

Tabel 4.2.6 **Jumlah Kasus 10 Penyakit Terbanyak di Kabupaten Siak, 2022-2023**
Table *Number of the 10 Most Disease in Siak regency, 2022-2023*

Jenis Penyakit <i>Disease Type</i>	Banyaknya Kasus 2022 <i>Number of Cases 2022</i>
(1)	(4)
INFEKSI SALURAN NAPAS BAGIAN ATAS AKUT LAINNYA	41.705
HIPERTENSI ESSENSIAL	19.566
INFLUENZA	11.541
GASTRITIS	10.970
DIABETES MELITUS TIPE 2	9.356
RHINITIS AKUT	5.424
GASTROENTERITIS (TERMASUK KOLERA, GIARDIASIS)	4.534
ASMA BRONKIAL	4.282
FARINGITIS	3.953
POLIMIAGIA REUMATIK / ARTRITIS REUMATOID (3A)	3.739

Lanjutan Tabel/*Continued Table 4.2.6*

Jenis Penyakit <i>Disease Type</i>	Banyaknya Kasus 2023 <i>Number of Cases 2023</i>
(1)	(4)
INFEKSI SALURAN NAPAS BAGIAN ATAS AKUT LAINNYA	54.480
HIPERTENSI ESSENSIAL	33.702
DIABETES MELITUS TIPE 2	14.926
GASTRITIS	11.236
INFLUENZA	9.278
GASTROENTERITIS (TERMASUK KOLERA, GIARDIASIS)	6.060
RHINITIS AKUT	5.952
KEHAMILAN NORMAL	5.534
FARINGITIS	5.497
ASMA BRONKIAL	5.288

Catatan/*Note*: Jenis penyakit diisi 10 jenis penyakit dengan kasus terbanyak

Sumber/*Source*: Dinas Kesehatan Kabupaten Siak / Health Department of Siak Regency

Tabel 4.2.7 Jumlah Kasus HIV/AIDS, IMS, DBD, Diare, TB, dan Malaria Menurut Kecamatan di Kabupaten Siak, 2022-2023
Number of Cases of HIV/AIDS, Sexually Transmitted Infection, Dengue Fever, Diarrhea, Tuberculosis (TB), and Malaria by Sub-Regency in Siak Regency, 2022-2023

Kecamatan Sub-Regency	2022					
	HIV/AIDS HIV/AIDS	IMS Sexually Transmitted Infection	DBD Dengue fever	Diare Diarrhea	TB Tuberculosis	Malaria Malaria
(1)	(2)	(3)	(4)	(5)	(6)	(7)
Minas	2	-	34	468	27	-
Sungai Mandau	-	-	-	14-0	13	-
Kandis	2	-	2	-	96	-
Siak	5	-	11	209	116	-
Kerinci Kanan	-	-	5	21	4	-
Tualang	5	-	7	314	154	-
Dayun	5	-	6	66	31	-
Lubuk Dalam	7	-	4	14	11	-
Koto Gasib	7	18	1	84	35	-
Mempura	-	-	4	61	9	-
Sungai Apit	1	3	3	432	48	-
Bunga Raya	2	-	1	40	20	-
Sabak Auh	-	-	1	11	11	-
Pusako	-	-	-	36	6	-
Kabupaten Siak	36	21	97	1.896	581	0

Lanjutan Tabel/*Continued Table 4.2.7*

Kecamatan <i>Sub-Regency</i>	2023					
	HIV/AIDS <i>HIV/AIDS</i>	IMS <i>Sexually Transmitted Infection</i>	DBD <i>Dengue fever</i>	Diare <i>Diarhea</i>	TB <i>Tuberculosis</i>	Malaria <i>Malaria</i>
(1)	(8)	(9)	(10)	(11)	(12)	(13)
Minas	5	-	8	673	31	-
Sungai Mandau	-	-	1	130	13	-
Kandis	2	-	53	259	111	-
Siak	40	-	23	54	65	-
Kerinci Kanan	-	-	15	24	9	-
Tualang	-	28	57	2.888	176	-
Dayun	-	3	1	177	30	-
Lubuk Dalam	-	-	1	169	16	-
Koto Gasib	-	16	1	170	44	-
Mempura	-	-	1	91	19	-
Sungai Apit	-	1	1	447	61	-
Bunga Raya	-	-	-	139	25	-
Sabak Auh	-	-	-	216	14	-
Pusako	-	-	-	68	23	-
Kabupaten Siak	47	48	162	5.505	637	0

Sumber/*Source*: Dinas Kesehatan Kabupaten Siak / Health Department of Siak Regency

Tabel
Table 4.2.8**Banyaknya Peserta KB Aktif Menurut Kecamatan dan Jenis Kontrasepsi di Kabupaten Siak, Tahun 2022-2023**
Number of Active Acceptors Based on Sub-Regency and Type of Contraception Device in Siak Regency, Year 2022-2023

Kecamatan Sub-Regency	PESERTA KB AKTIF 2022/THE ACTIVE ACCEPTORS 2022				
	IUD/IUD	MOP / VASECTOMY	MOW / TUBECTOMY	IMPLAN / IMPLANT	SUNTIK / INJECTION
(1)	(2)	(3)	(4)	(5)	(6)
Minas	113	-	123	111	812
Sungai Mandau	27	-	41	73	524
Kandis	58	-	164	389	2.530
Siak	280	-	89	235	1.512
Kerinci Kanan	68	-	62	207	1.528
Tualang	350	-	453	730	3.403
Dayun	127	-	97	401	1.374
Lubuk Dalam	42	-	154	207	1.023
Koto Gasib	58	-	86	180	794
Mempura	71	-	97	197	997
Sungai Apit	102	-	63	95	1.632
Bunga Raya	104	-	66	233	2.396
Sabak Auh	51	-	25	148	570
Pusako	13	-	11	54	485
Kabupaten Siak	1.464	0	1.531	3.260	19.580

Lanjutan Tabel/*Continued Table 4.2.8*

Kecamatan <i>Sub-Regency</i>	PESERTA KB AKTIF 2022/ <i>THE ACTIVE ACCEPTORS 2022</i>		JUMLAH/ <i>TOTAL</i>
	PIL/ <i>TABLET</i>	KONDOM/ <i>CONDOM</i>	
(1)	(7)	(8)	(10)
Minas	198	35	1.412
Sungai Mandau	442	33	1.140
Kandis	720	67	3.928
Siak	561	80	2.757
Kerinci Kanan	441	48	2.354
Tualang	1.613	254	6.803
Dayun	493	60	2.552
Lubuk Dalam	475	35	1.936
Koto Gasib	833	51	2.002
Mempura	396	116	1.874
Sungai Apit	784	91	2.767
Bunga Raya	468	33	3.300
Sabak Auh	259	58	1.111
Pusako	159	5	727
Kabupaten Siak	7.842	966	34.643

Lanjutan Tabel/Continued Table 4.2.8

Kecamatan Sub-Regency	PESERTA KB AKTIF 2023/THE ACTIVE ACCEPTORS 2023				
	IUD/IUD	MOP / VASECTOMY	MOW / TUBECTOMY	IMPLAN / IMPLANT	SUNTIK / INJECTION
(1)	(2)	(3)	(4)	(5)	(6)
Minas	143	-	101	189	1.274
Sungai Mandau	19	-	32	93	604
Kandis	57	-	200	515	4.785
Siak	517	-	91	290	2.103
Kerinci Kanan	76	-	32	242	2.000
Tualang	587	-	395	1.466	4.654
Dayun	235	-	94	584	1.451
Lubuk Dalam	40	-	151	294	1.180
Koto Gasib	72	-	58	300	743
Mempura	67	-	90	221	1.033
Sungai Apit	96	-	73	121	1.950
Bunga Raya	82	-	74	301	2.367
Sabak Auh	59	-	22	151	642
Pusako	11	-	13	72	633
Kabupaten Siak	2.061	0	1.426	4.839	25.419

Lanjutan Tabel/*Continued Table 4.2.8*

Kecamatan <i>Sub-Regency</i>	PESERTA KB AKTIF 2023/ <i>THE ACTIVE ACCEPTORS 2023</i>		JUMLAH/ <i>TOTAL</i>
	PIL/ <i>TABLET</i>	KONDOM/ <i>CONDOM</i>	
(1)	(7)	(8)	(10)
Minas	425	102	2.234
Sungai Mandau	337	27	1.112
Kandis	696	87	6.340
Siak	613	250	3.864
Kerinci Kanan	622	42	3.014
Tualang	1.583	660	9.345
Dayun	715	110	3.189
Lubuk Dalam	641	68	2.374
Koto Gasib	994	188	2.355
Mempura	437	184	2.032
Sungai Apit	876	132	3.248
Bunga Raya	622	129	3.575
Sabak Auh	342	106	1.322
Pusako	174	31	934
Kabupaten Siak	9.077	2.116	44.938

Sumber/*Source*: Dinas Pemberdayaan Perempuan, Perlindungan Anak, Pengendalian Penduduk Keluarga Berencana Kabupaten Siak/
Office of Women's Empowerment, Child Protection, Population Control of Siak Regency Family Planning

Tabel
Table 4.2.9

Banyaknya Klinik KB, Peserta KB Baru, dan Peserta KB Aktif Menurut Kecamatan di Kabupaten Siak, Tahun 2022-2023
Number of Family Planning Clinics, New Acceptors, and Active Acceptors Based on Sub-Regency in Siak Regency, Year 2022-2023

Kecamatan Sub-Regency	2022		
	KLINIIK KB/FAMILY PLANNING CLINICS	PESERTA KB BARU/NEW ACCEPTORS	PESERTA KB AKTIF/ ACTIVE ACCEPTORS
(1)	(2)	(3)	(4)
Minas	2	283	1.414
Sungai Mandau	1	253	1.149
Kandis	1	135	3.991
Siak	3	1.524	2.888
Kerinci Kanan	2	138	2.375
Tualang	3	1.097	7.003
Dayun	1	148	2.565
Lubuk Dalam	1	74	2.018
Koto Gasib	2	208	2.010
Mempura	1	196	1.899
Sungai Apit	1	101	2.791
Bunga Raya	1	321	3.341
Sabak Auh	1	138	1.123
Pusako	1	44	740
Kabupaten Siak	21	4.660	35.307

Lanjutan Tabel/*Continued Table* 4.2.9

Kecamatan <i>Sub-Regency</i>	2023		
	KLINIIK KB/ <i>FAMILY PLANNING CLINICS</i>	PESERTA KB BARU/ <i>NEW ACCEPTORS</i>	PESERTA KB AKTIF/ <i>ACTIVE ACCEPTORS</i>
(1)	(2)	(3)	(4)
Minas	4	227	2.254
Sungai Mandau	1	31	1.113
Kandis	35	412	6.415
Siak	5	1.457	3.998
Kerinci Kanan	3	197	3.021
Tualang	25	1.024	9.561
Dayun	5	144	3.198
Lubuk Dalam	4	399	2.441
Koto Gasib	4	126	2.369
Mempura	9	74	2.053
Sungai Apit	5	159	3.267
Bunga Raya	10	138	3.602
Sabak Auh	5	223	1.336
Pusako	0	84	939
Kabupaten Siak	115	4.695	45.567

Sumber/*Source*: Dinas Pemberdayaan Perempuan, Perlindungan Anak, Pengendalian Penduduk Keluarga Berencana Kabupaten Siak/
Office of Women's Empowerment, Child Protection, Population Control of Siak Regency Family Planning

Tabel
Table 4.2.10

Banyaknya Peserta Pasangan Usia Subur (PUS), Akseptor KB, Presentase PUS yang Menjadi Akseptor KB Per Kecamatan di Kabupaten Siak, Tahun 2022-2023

Number of Fertile Age Couple, Acceptors, Percentase Fertile Age Couple Based on Sub-Regency in Siak Regency, Year 2022-2023

Kecamatan Sub-Regency	2022		
	PASANGAN USIA SUBUR / FERTILE AGE COUPLE	AKSEPTOR KB/ ACCEPTORS	PERSENTASE/ PERSENTAGE
(1)	(2)	(3)	(4)
Minas	3.456	1.414	40,91
Sungai Mandau	1.472	1.149	78,06
Kandis	9.705	3.991	41,12
Siak	4.200	2.888	68,76
Kerinci Kanan	3.829	2.375	62,03
Tualang	15.601	7.003	44,89
Dayun	4.411	2.565	58,15
Lubuk Dalam	3.212	2.018	62,83
Koto Gasib	3.191	2.010	62,99
Mempura	2.801	1.899	67,80
Sungai Apit	4.260	2.791	60,41
Bunga Raya	4.629	3.341	72,18
Sabak Auh	1.979	1.123	56,75
Pusako	1.176	740	62,93
Kabupaten Siak	64.282	35.307	54,93

Lanjutan Tabel/*Continued Table* 4.2.10

Kecamatan <i>Sub-Regency</i>	2023		
	PASANGAN USIA SUBUR / <i>FERTILE AGE COUPLE</i>	AKSEPTOR KB/ <i>ACCEPTORS</i>	PERSENTASE/ <i>PERSENTACE</i>
(1)	(2)	(3)	(4)
Minas	4.148	2.254	54,34
Sungai Mandau	1.632	1.113	68,20
Kandis	11.040	6.415	58,11
Siak	5.892	3.998	67,85
Kerinci Kanan	3.970	3.021	76,10
Tualang	15.903	9.561	60,12
Dayun	4.943	3.198	64,70
Lubuk Dalam	3.318	2.441	73,57
Koto Gasib	3.376	2.369	70,17
Mempura	3.017	2.053	68,05
Sungai Apit	4.793	3.267	68,16
Bunga Raya	5.342	3.602	67,43
Sabak Auh	2.110	1.336	63,32
Pusako	1.290	939	72,79
Kabupaten Siak	70.774	45.567	64,38

Sumber/*Source*: Dinas Pemberdayaan Perempuan, Perlindungan Anak, Pengendalian Penduduk Keluarga Berencana Kabupaten Siak/
Office of Women's Empowerment, Child Protection, Population Control of Siak Regency Family Planning

Tabel 4.2.11 Jumlah Bayi Lahir, Bayi Berat Badan Lahir Rendah (BBLR), BBLR Dirujuk, dan Bergizi Buruk di Kabupaten Siak, 2017-2023
Number of Births, Babies with Low Birth Weights (LBW), Handled LBW, and Malnutrition Babies in Siak Regency, 2017-

Tahun Year	Bayi Lahir Births	BBLR/LBW		Gizi Buruk/ Malnutrition
		Jumlah/Total	Dirujuk/Handled	
(1)	(2)	(3)	(4)	(5)
2017	-	...
2018	8.848	198	-	5
2019	8.695	228	-	4
2020	6.830	202	-	7
2021	8.243	106	-	5
2022	8.236	165	165	16
2023	7.308	241	...	2

Sumber/Source: Dinas Kesehatan Kabupaten Siak / Health Department of Siak Regency

Tabel
Table 4.2.12

Banyaknya Posyandu menurut Kecamatan dan Strata di Kabupaten Siak, 2022-2023
Number of Integrated Healthy Service by Sub-Regency and Level in Siak Regency, Year 2022-2023

Kecamatan Sub-Regency	2022		Jumlah/Total
	Pratama	Madya	
(1)	(2)	(3)	(4)
Minas
Sungai Mandau
Kandis
Siak
Kerinci Kanan
Tualang
Dayun
Lubuk Dalam
Koto Gasib
Mempura
Sungai Apit
Bunga Raya
Sabak Auh
Pusako
Kabupaten Siak

Lanjutan Tabel/*Continued Table* 4.2.12

Kecamatan Sub-Regency	2023		Jumlah/ <i>Total</i>
	Aktif	Tidak Aktif	
(1)	(2)	(3)	(4)
Minas	23	2	25
Sungai Mandau	20	-	20
Kandis	57	-	57
Siak	25	1	26
Kerinci Kanan	28	-	28
Tualang	62	-	62
Dayun	33	-	33
Lubuk Dalam	26	-	26
Koto Gasib	31	-	31
Mempura	21	-	21
Sungai Apit	47	-	47
Bunga Raya	28	-	28
Sabak Auh	13	-	13
Pusako	11	-	11
Kabupaten Siak	425	3	428

Sumber/*Source*: Dinas Kesehatan Kabupaten Siak / Health Department of Siak Regency

4.3 AGAMA DAN SOSIAL LAINNYA RELIGION AND OTHER SOCIAL AFFAIRS

Tabel 4.3.1 Persentase Penduduk Menurut Kecamatan dan Agama yang Dianut di Kabupaten Siak, 2023
Percentage of Population by Subdistrict and Religion in Siak Regency, 2023

Kecamatan Subdistrict	Islam	Protestan Protestant	Katolik Catholic	Hindu	Budha Buddha	Lainnya Others
(1)	(2)	(3)	(4)	(5)	(6)	(7)
Minas
Sungai Mandau
Kandis
Siak
Kerinci Kanan
Tualang
Dayun
Lubuk Dalam
Koto Gasib
Mempura
Sungai Apit
Bunga Raya
Sabak Auh
Pusako
Kabupaten Siak

Sumber/Source: Kantor Kementerian Agama Kabupaten Siak / Religion Ministry Office of Siak Regency

Tabel 4.3.2 Jumlah Tempat Peribadatan Menurut Kecamatan di Kabupaten Siak, 2022-2023
Number of Places of Worship by Sub-Regency in Siak Regency, 2022-2023

Kecamatan Sub-Regency	2022						
	Masjid Mosque	Mushola Pray Room	Gereja Protestan Protestant Church	Gereja Katholik Catholic Church	Pura Temple	Vihara	Klenteng
(1)	(2)	(3)	(4)	(5)	(6)	(7)	(8)
Minas	25	36	42	1	-	-	-
Sungai Mandau	72	27	83	6	1	-	-
Kandis	27	23	6	-	-	1	1
Siak	48	22	3	-	-	2	1
Kerinci Kanan	18	4	4	-	-	-	-
Tualang	44	110	15	2	1	-	-
Dayun	16	97	29	5	-	-	-
Lubuk Dalam	71	59	55	2	-	1	1
Koto Gasib	49	38	7	1	-	-	-
Mempura	44	76	25	4	-	-	-
Sungai Apit	21	74	7	-	-	-	-
Bunga Raya	18	5	3	-	-	-	-
Sabak Auh	22	27	1	-	-	-	-
Pusako	17	6	1	-	-	-	-
Kabupaten Siak	492	604	281	21	2	4	3

Lanjutan Tabel/*Continued Table 4.3.2*

Kecamatan <i>Sub-Regency</i>	2023						
	Masjid <i>Mosque</i>	Mushola <i>Pray Room</i>	Gereja Protestan <i>Protestant Church</i>	Gereja Katholik <i>Catholic Church</i>	Pura <i>Temple</i>	Vihara	Klenteng
(1)	(2)	(3)	(4)	(5)	(6)	(7)	(8)
Minas	25	39	43	1	-	-	-
Sungai Mandau	18	4	4	-	-	-	-
Kandis	73	29	86	6	1	-	-
Siak	28	26	6	-	-	1	1
Kerinci Kanan	44	110	19	2	1	-	-
Tualang	84	62	56	2	-	1	1
Dayun	44	77	25	4	-	-	-
Lubuk Dalam	16	85	29	5	-	-	-
Koto Gasib	50	39	11	1	-	-	-
Mempura	18	6	3	-	-	-	-
Sungai Apit	47	22	3	-	-	2	1
Bunga Raya	21	74	7	-	-	-	-
Sabak Auh	22	27	1	-	-	-	-
Pusako	23	16	1	-	-	-	-
Kabupaten Siak	513	616	294	21	2	4	3

Sumber/*Source*: Kantor Kementerian Agama Kabupaten Siak / *Religion Ministry Office of Siak Regency*

Tabel
Table 4.3.3**Banyaknya Jemaah Haji yang Berangkat ke Mekkah dan Kembali, 2022-2023**
Number of Hajj Pilgrims Departing for Mecca and Return, 2022-2023

Kecamatan Sub-Regency	Tahun 2022				
	Berangkat Deported		Jumlah Berangkat Total Deported	Meninggal Dunia Passed Away	Kembali Return
	Laki-laki Male	Perempuan Female			
(1)	(2)	(3)	(4)	(5)	(6)
Minas	3	3	6	-	6
Sungai Mandau	2	1	3	-	3
Kandis	4	3	7	-	7
Siak	6	6	12	-	12
Kerinci Kanan	13	10	23	-	23
Tualang	5	7	12	-	12
Dayun	7	11	18	-	18
Lubuk Dalam	4	2	6	-	6
Koto Gasib	2	3	5	-	5
Mempura	-	-	-	-	-
Sungai Apit	4	6	10	-	10
Bunga Raya	2	2	4	-	4
Sabak Auh	-	1	1	-	1
Pusako	-	-	-	-	-
Kabupaten Siak	52	55	107	0	107

Lanjutan Tabel/*Continued Table 4.3.3*

Kecamatan <i>Sub-Regency</i>	Tahun 2023				
	Berangkat <i>Deported</i>		Jumlah Berangkat Total Deported	Meninggal Dunia <i>Passed Away</i>	Kembali <i>Return</i>
	Laki-laki <i>Male</i>	Perempuan <i>Female</i>			
(1)	(2)	(3)	(4)	(5)	(6)
Minas	3	3	6	-	6
Sungai Mandau	-	-	-	-	-
Kandis	5	5	10	-	10
Siak	10	10	20	-	20
Kerinci Kanan	19	20	39	-	39
Tualang	12	12	24	-	24
Dayun	26	21	47	-	47
Lubuk Dalam	8	9	17	-	17
Koto Gasib	5	3	8	-	8
Mempura	-	-	-	-	-
Sungai Apit	4	5	9	-	9
Bunga Raya	5	2	7	1	6
Sabak Auh	8	9	17	1	16
Pusako	1	-	1	-	1
Kabupaten Siak	106	99	205	2	203

Sumber/*Source*: Kantor Kementerian Agama Kabupaten Siak / *Religion Ministry Office of Siak Regency*

Tabel 4.3.4 Jumlah Desa¹/Kelurahan yang Mengalami Bencana Alam² Menurut Kecamatan, 2019– 2021
Number of Villages¹ that Had Natural Disaster² by Sub-Regency, 2019– 2021

Kecamatan Sub-Regency	Banjir/Flood		
	2019	2020	2021
(1)	(2)	(3)	(4)
Minas	2	1	–
Sungai Mandau	1	–	–
Kandis	1	–	–
Siak	–	–	–
Kerinci Kanan	–	–	–
Tualang	3	3	3
Dayun	–	–	–
Lubuk Dalam	–	–	–
Koto Gasib	1	–	1
Mempura	2	–	1
Sungai Apit	3	2	4
Bunga Raya	1	–	1
Sabak Auh	–	–	2
Pusako	2	–	–
Kabupaten Siak	16	6	12

Lanjutan Tabel/*Continued Table 4.3.4*

Kecamatan <i>Sub-Regency</i>	Gempa Bumi/ <i>Earthquake</i>		
	2019	2020	2021
(1)	(5)	(6)	(7)
Minas	–	–	–
Sungai Mandau	–	–	–
Kandis	–	–	–
Siak	–	–	–
Kerinci Kanan	–	–	–
Tualang	–	–	–
Dayun	–	–	–
Lubuk Dalam	–	–	–
Koto Gasib	–	–	–
Mempura	–	–	–
Sungai Apit	–	–	–
Bunga Raya	–	–	–
Sabak Auh	–	–	–
Pusako	–	–	–
Kabupaten Siak	0	0	0

Lanjutan Tabel/Continued Table 4.3.4

Kecamatan Sub-Regency	Tanah Longsor/Landslide		
	2019	2020	2021
(1)	(8)	(9)	(10)
Minas	–	–	–
Sungai Mandau	–	–	–
Kandis	–	–	–
Siak	–	–	–
Kerinci Kanan	–	–	–
Tualang	–	–	–
Dayun	–	–	–
Lubuk Dalam	–	–	–
Koto Gasib	–	–	–
Mempura	–	–	–
Sungai Apit	–	–	–
Bunga Raya	–	–	–
Sabak Auh	–	–	–
Pusako	–	1	–
Kabupaten Siak	0	1	0

Catatan/Note: ¹ Desa pada tabel ini termasuk Unit Permukiman Transmigrasi (UPT) yang masih dibina oleh kementerian terkait dan nagari di Provinsi Sumatera Barat/Villages in this table are included in Transmigration Settlement Unit which is still fostered by the relevant ministries and the nagari in the Province of Sumatera Barat

² Terjadi dalam tiga tahun terakhir sampai dengan saat pencacahan/Occured during the last three years by the time of enumeration

Sumber/Source: BPS, Pendataan Potensi Desa (Podes)/BPS-Statistics Indonesia, Village Potential Data Collecting

Tabel
Table 4.3.5

Banyaknya Penyandang Disabilitas yang Terdaftar Menurut Kecamatan dan Jenis Disabilitas di Kabupaten Siak, 2022-2023

Number of Registered Persons with Disabilities and Disabilities Types by Sub-Regency in Siak Regency, 2022-2023

Kecamatan Sub-Regency	JENIS DISABILITAS 2022/DISABILITY TYPES 2022				
	Daksa	Netra	Rungu	Wicara	Rungu Wicara
(1)	(2)	(3)	(4)	(5)	(6)
Minas	29	9	10	1	6
Sungai Mandau	11	2	3	3	1
Kandis	37	9	4	4	6
Siak	23	4	5	1	2
Kerinci Kanan	9	6	11	1	4
Tualang	34	17	6	11	10
Dayun	18	6	4	1	2
Lubuk Dalam	10	1	2	6	6
Koto Gasib	27	11	5	7	2
Mempura	21	3	2	11	2
Sungai Apit	43	12	12	8	12
Bunga Raya	20	2	10	6	7
Sabak Auh	13	3	2	3	6
Pusako	6	4	3	0	1
Kabupaten Siak	301	89	79	63	67

Lanjutan Tabel/Continued Table 4.3.5

Kecamatan Sub-Regency	JENIS DISABILITAS 2022/DISABILITY TYPES 2022				
	Netra Daksa	Netra, Rungu, Wicara	Rungu, Wicara, Daksa	Rungu, Wicara, Netra, Daksa	Cacat Mental Retardasi
(1)	(2)	(3)	(4)	(5)	(6)
Minas	1	–	2	–	25
Sungai Mandau	2	–	1	–	2
Kandis	2	1	6	2	9
Siak	1	–	1	–	12
Kerinci Kanan	–	–	–	–	15
Tualang	5	1	3	4	17
Dayun	1	–	3	3	12
Lubuk Dalam	1	–	2	–	12
Koto Gasib	–	–	1	2	22
Mempura	–	1	1	–	14
Sungai Apit	3	1	3	1	33
Bunga Raya	3	–	2	2	13
Sabak Auh	2	1	1	1	9
Pusako	2	–	–	–	3
Kabupaten Siak	23	5	26	15	198

Lanjutan Tabel/*Continued Table* 4.3.5

Kecamatan <i>Sub-Regency</i>	JENIS DISABILITAS 2022/ <i>DISABILITY TYPES 2022</i>		Jumlah <i>Total</i>
	Mantan Penderita Gangguan Jiwa	Cacat Fisik, Mental	
(1)	(2)	(4)	(5)
Minas	3	18	104
Sungai Mandau	0	5	30
Kandis	1	11	92
Siak	3	3	55
Kerinci Kanan	3	6	55
Tualang	4	21	133
Dayun	3	7	60
Lubuk Dalam	3	6	49
Koto Gasib	12	19	108
Mempura	12	9	76
Sungai Apit	12	24	164
Bunga Raya	2	12	79
Sabak Auh	6	8	55
Pusako	1	2	22
Kabupaten Siak	65	151	1.082

Lanjutan Tabel/Continued Table 4.3.5

Kecamatan Sub-Regency	JENIS DISABILITAS 2023/DISABILITY TYPES 2023				
	Daksa	Netra	Rungu	Wicara	Rungu Wicara
(1)	(2)	(3)	(4)	(5)	(6)
Minas	39	8	14
Sungai Mandau	9	–	3
Kandis	40	4	12
Siak	16	3	4
Kerinci Kanan	44	6	14
Tualang	169	12	33
Dayun	40	6	14
Lubuk Dalam	23	–	14
Koto Gasib	30	11	6
Mempura	35	4	16
Sungai Apit	51	7	32
Bunga Raya	26	3	14
Sabak Auh	41	3	20
Pusako	6	1	5
Kabupaten Siak	569	68	201

Lanjutan Tabel/Continued Table 4.3.5

Kecamatan Sub-Regency	JENIS DISABILITAS 2023/DISABILITY TYPES 2023				
	Netra Daksa	Netra, Rungu, Wicara	Rungu, Wicara, Daksa	Rungu, Wicara, Netra, Daksa	Cacat Mental Retardasi
(1)	(2)	(3)	(4)	(5)	(6)
Minas	–	–	1	–	–
Sungai Mandau	–	–	–	–	–
Kandis	–	–	19	1	–
Siak	–	–	–	–	–
Kerinci Kanan	–	1	–	–	18
Tualang	–	–	1	–	6
Dayun	–	–	–	–	–
Lubuk Dalam	–	–	–	–	1
Koto Gasib	–	–	–	–	8
Mempura	1	–	7	–	9
Sungai Apit	–	–	2	1	4
Bunga Raya	–	–	1	–	10
Sabak Auh	3	–	1	–	11
Pusako	–	–	1	–	–
Kabupaten Siak	4	1	33	2	67

Lanjutan Tabel/Continued Table 4.3.5

Kecamatan Sub-Regency	JENIS DISABILITAS 2023/DISABILITY TYPES 2023		Jumlah Total
	Mantan Penderita Gangguan Jiwa	Cacat Fisik, Mental	
(1)	(2)	(4)	(5)
Minas	...	–	62
Sungai Mandau	...	1	13
Kandis	...	–	76
Siak	...	–	23
Kerinci Kanan	...	–	83
Tualang	...	–	221
Dayun	...	–	60
Lubuk Dalam	...	–	38
Koto Gasib	...	–	55
Mempura	...	3	75
Sungai Apit	...	–	97
Bunga Raya	...	–	54
Sabak Auh	...	–	79
Pusako	...	–	13
Kabupaten Siak	...	4	949

Sumber/Source: Dinas Sosial Kabupaten Siak / Social Board of Siak Regency

Tabel
Table 4.3.6

Banyaknya Perkara Perdata Agama Sektor Perkawinan di Kabupaten Siak, 2022-2023
Number of Civil Religion Case at Marriage Sector in Siak Regency, 2022-2023

Uraian Kasus <i>Cases Description</i>	Banyaknya Kasus 2022 <i>Number of Cases 2022</i>
(1)	(2)
Izin Poligami	3
Pencegahan Perkawinan	-
Penolakan Perkawinan Oleh PPN	-
Pembatalan Perkawinan	1
Kelalaian Kewajiban Suami Istri	-
Cerai Talak	169
Cerai Gugat	467
Harta Bersama/Gono-Gini	3
Penguasaan Anak/Hadhonah	2
Nafkah Anak Oleh Ibu	-
Hak-Hak Bekas Istri	-
Pencabutan Kekuasaan Orang Tua	-
Perwalian	4
Pencabutan Kekuasaan Wali	-
Penunjukan Orang Lain Sebagai Wali	-

Lanjutan Tabel/*Continued Table 4.3.6*

Uraian Kasus <i>Cases Description</i>	Banyaknya Kasus 2022 <i>Number of Cases 2022</i>
(1)	(2)
Ganti Rugi Terhadap Wali	-
Asal-Usul Anak	8
Penolakan Perkawinan Campuran	-
Pengesahan Perkawinan/Isbah Nikah	50
Izin Nikah	-
Dispensasi Kawin	42
Wali Adhal	3
Kewarisan	3
Penetapan Ahli Waris	7
Pengangkatan Anak	2
Kabupaten Siak	764

Lanjutan Tabel/*Continued Table* 4.3.6

Uraian Kasus <i>Cases Description</i>	Banyaknya Kasus 2023 <i>Number of Cases 2023</i>
(1)	(2)
Izin Poligami	-
Pencegahan Perkawinan	-
Penolakan Perkawinan Oleh PPN	-
Pembatalan Perkawinan	-
Kelalaian Kewajiban Suami Istri	-
Cerai Talak	180
Cerai Gugat	491
Harta Bersama/Gono-Gini	5
Penguasaan Anak/Hadhonah	2
Nafkah Anak Oleh Ibu	-
Hak-Hak Bekas Istri	-
Pencabutan Kekuasaan Orang Tua	3
Perwalian	-
Pencabutan Kekuasaan Wali	-
Penunjukan Orang Lain Sebagai Wali	-

Lanjutan Tabel/*Continued Table 4.3.6*

Uraian Kasus <i>Cases Description</i>	Banyaknya Kasus 2023 <i>Number of Cases 2023</i>
(1)	(2)
Ganti Rugi Terhadap Wali	-
Asal-Usul Anak	18
Penolakan Perkawinan Campuran	-
Pengesahan Perkawinan/Isbah Nikah	29
Izin Nikah	-
Dispensasi Kawin	48
Wali Adhal	4
Kewarisan	3
Penetapan Ahli Waris	8
Pengangkatan Anak	3
Kabupaten Siak	794

Sumber/*Source*: Kantor Kementerian Agama Kabupaten Siak / *Religion Ministry Office of Siak Regency*

Tabel
Table 4.3.7

Jumlah Peristiwa Talak menurut Kecamatan di Kabupaten Siak Tahun 2022-2023
Number of Divorce by District in 2022-2023

Kecamatan Sub-Regency	2022		2023	
	Cerai Talak	Cerai Gugat	Cerai Talak	Cerai Gugat
(1)	(2)	(3)	(4)	(5)
Minas	15	36	11	36
Sungai Mandau	4	23	5	23
Kandis	18	63	18	67
Siak	10	17	10	21
Kerinci Kanan	12	31	12	31
Tualang	39	83	41	88
Dayun	14	35	14	37
Lubuk Dalam	10	33	10	34
Koto Gasib	11	25	12	28
Mempura	6	22	6	22
Sungai Apit	8	30	10	30
Bunga Raya	11	35	20	40
Sabak Auh	6	19	7	19
Pusako	5	15	4	15
Kabupaten Siak	169	467	180	491

Sumber/Source: Kantor Pengadilan Agama Kabupaten Siak / Religious Affairs Court Office of Siak Regency

4.4 KEMISKINAN POVERTY

Tabel 4.4.1 **Garis Kemiskinan, Jumlah, dan Persentase Penduduk Miskin di Kabupaten Siak, 2013–2023**
Poverty Line, Number, and Percentage of Poor People in Siak Regency, 2013–2023

Tahun Year	Garis Kemiskinan (rupiah/kapita/bulan) Poverty Line (rupiah/capita/month)	Jumlah Penduduk Miskin (ribu) Number of Poor People (thousand)	Persentase Penduduk Miskin Percentage of Poor People
(1)	(2)	(3)	(4)
2013	336.671	23,21	5,54
2014	351.610	22,54	5,22
2015	363.879	24,21	5,67
2016	391.039	24,86	5,52
2017	414.501	26,83	5,80
2018	431.814	25,81	5,44
2019	443.868	24,49	5,03
2020	473.128	25,38	5,09
2021	489.467	25,77	5,18
2022	502.670	25,71	5,07
2023	558.867	26,99	5,23

Sumber/Source: BPS, Survei Sosial Ekonomi Nasional Maret/BPS-Statistics Indonesia, March National Socioeconomic Survey

Tabel
Table 4.4.2

Indeks Kedalaman Kemiskinan dan Indeks Keparahan Kemiskinan di Kabupaten Siak, 2013–2023
Poverty Gap Index and Poverty Severity Index in Siak Regency, 2013–2023

Tahun Year	Indeks Kedalaman Kemiskinan Poverty Gap Index	Indeks Keparahan Kemiskinan Poverty Severity Index
(1)	(2)	(3)
2013	0,69	0,14
2014	0,62	0,12
2015	0,64	0,12
2016	0,58	0,11
2017	0,88	0,25
2018	0,65	0,15
2019	0,64	0,13
2020	1,27	0,45
2021	0,61	0,12
2022	0,77	0,18
2023	0,66	0,14

Sumber/Source: BPS, Survei Sosial Ekonomi Nasional Maret/BPS-Statistics Indonesia, March National Socioeconomic Survey

**4.5 KRIMINALITAS
CRIMINALITY**

Tabel 4.5.1 Jumlah Narapidana Berdasarkan Jenis Hukuman dan Jenis Kelamin di Kabupaten Siak, 2022–2023
Number of Prisoners by Type of Crime and Sex in Siak Regency, 2022–2023

Jenis Hukuman <i>Type of Punishment</i>	2022	
	Laki-laki	Perempuan
(1)	(2)	(3)
Pidana Mati	-	-
Seumur Hidup	-	-
Lebih dari 1 Tahun (B.I)	470	-
3 sd 12 Bulan (B.II.a)	20	-
Kurang dari 3 Bulan (B.II.b)	-	-
Kurungan (B.III)	2	-
Lainnya	492	-

Lanjutan Tabel/*Continued Table 4.5.1*

Jenis Hukuman <i>Type of Punishment</i>	2023	
	Laki-laki	Perempuan
(1)	(2)	(3)
Pidana Mati	-	-
Seumur Hidup	1	-
Lebih dari 1 Tahun (B.I)	536	-
3 sd 12 Bulan (B.II.a)	15	-
Kurang dari 3 Bulan (B.II.b)	0	-
Kurungan (B.III)	18	-
Lainnya	570	-

Sumber/*Source*: Rumah Tahanan Kelas IIB Kabupaten Siak/ *House of Prisoner IIB Class*

Tabel 4.5.2 **Jumlah Tahanan Berdasarkan Jenis Putusan Pidana dan Jenis Kelamin di Kabupaten Siak, 2022–2023**
Number of Prisoners by Criminal Decision and Sex in Siak Regency, 2022–2023

Jenis Putusan Pidana <i>Type of Verdict</i>	2022	
	Laki-laki	Perempuan
(1)	(2)	(3)
Penyidik	-	-
Penuntutan	10	-
Pengadilan Negeri	80	5
Pengadilan Tinggi	11	-
Mahkamah Agung	2	-
Lainnya	103	5

Lanjutan Tabel/*Continued Table 4.5.2*

Jenis Putusan Pidana <i>Type of Verdict</i>	2023	
	Laki-laki	Perempuan
(1)	(2)	(3)
Penyidik	3	-
Penuntutan	24	-
Pengadilan Negeri	142	1
Pengadilan Tinggi	12	3
Mahkamah Agung	4	-
Lainnya	185	4

Sumber/*Source*: Rumah Tahanan Kelas IIB Kabupaten Siak/ *House of Prisoner IIB Class*

Tabel
Table 4.5.3**Tambahan Narapidana berdasarkan Putusan Pengadilan Negeri per Bulan di Kabupaten Siak, 2020–2023**
Additional Prisoners based on the District Court Decision per Month in Siak Regency, 2020–2023

Bulan Month	Tahun/Year			
	2020	2021	2022	2023
(1)	(2)	(3)	(4)	(5)
Januari/January	34	65	26	32
Februari/February	18	28	20	20
Maret/March	27	33	36	42
April/April	47	57	29	15
Mei/May	13	43	14	39
Juni/June	58	56	23	39
Juli/July	45	53	22	25
Agustus/August	51	34	19	22
September/September	45	73	14	43
Oktober/October	38	44	31	57
November/November	39	33	28	48
Desember/December	40	34	22	34
Jumlah/Total	455	553	284	416

Sumber/Source: Rumah Tahanan Kelas IIB Kabupaten Siak/ House of Prisoner IIB Class

**PERTANIAN, KEHUTANAN, PETERNAKAN,
DAN PERIKANAN**
**AGRICULTURE, FORESTRY, LIVESTOCK,
AND FISHERY**

Produksi Pertanian dan Peternakan

Cabai Besar

1.125 Kuintal

Bawang Merah

22 Kuintal

Nenas

911.045 Kuintal

Ayam Kampung

884.856 Kg

Sapi

28.671 Kg

Babi

465.526 Kg

PENJELASAN TEKNIS

1. **Data pokok tanaman pangan** yang dikumpulkan oleh Badan Pusat Statistik adalah luas panen dan produktivitas (hasil per hektar). Produksi merupakan hasil perkalian antara luas panen dan produktivitas.
2. **Data luas panen padi** tahun 2023 dihitung dengan metode Kerangka Sampel Area (KSA), menggantikan metode pengumpulan data luas panen padi yang sebelumnya, yaitu metode eye estimate yang dikumpulkan melalui pelaporan data Statistik Pertanian (SP) oleh Kepala Cabang Dinas (KCD) Kecamatan.
3. **Angka produktivitas padi** diperoleh melalui survei ubinan pada plot berukuran 2,5 m x 2,5 m dalam bentuk produksi Gabah Kering Panen (GKP) yang dikonversikan menjadi Gabah Kering Giling (GKG) berdasarkan angka konversi GKP ke GKG hasil Survei Konversi Gabah ke Beras tahun 2022.
4. **Angka produksi setara beras** diperoleh melalui hasil perkalian antara produksi padi dengan angka konversi GKG ke beras hasil

TECHNICAL NOTES

1. **The main data of food crops** collected by BPS-Statistics Indonesia are harvested area and productivity (yield per hectare). Production is the result of multiplication between harvested area and productivity.
2. **The calculation of paddy harvested area** data was carried out by the Area Sampling Frame (ASF) method in 2021. The method replaced the previous one, namely the eye estimate method by which the data were collected through reporting on Agricultural Statistics data (called SP for Statistik Pertanian) by the Agricultural Extension Officer (called KCD for Kepala Cabang Dinas) of Sub-Regency.
3. **The paddy productivity (yield) figures** are obtained through a crop cutting survey on plots sized of 2.5m x 2.5m in the form of harvest unhusked paddy (called GKP for Gabah Kering Panen) converted into dry unhusked paddy (called GKG for Gabah Kering Giling) using conversion rates based on the Paddy to Rice Conversion Survey in 2021.
4. **The rice production figures** were obtained through the multiplication of paddy production with the conversion rates from GKG

Survei Konversi Gabah ke Beras tahun 2021.

to polished rice resulted from the Paddy to Rice Conversion Survey in 2021.

5. Data produksi palawija (termasuk jagung dan kedelai) terakhir dirilis pada tahun 2016. Sejak tahun 2017, BPS sudah tidak merilis lagi data produksi palawija karena metode pengumpulan luas panen metode palawija masih menggunakan metode lama, yaitu eye estimate, yang diduga sudah tidak akurat untuk pengumpulan data luas panen.

5. Data on secondary food crops (including maize and soybeans) were last released in 2016. Since 2017, BPS Statistics Indonesia has not released production data on secondary food crops anymore because the harvested area collection used the old method which is was suspected to be inaccurate for data collection of harvested area.

6. Data produksi padi dan palawija yang disajikan adalah dalam kualitas: gabah kering giling (padi), pipilan kering (jagung), biji kering (kedelai dan kacang tanah), dan umbi basah (ubi kayu dan ubi jalar).

6. Production of paddy and secondary crops data are presented in the form of: dry unhusked rice (paddy), dry loose maize (maize), dry shells crops (soybeans and peanuts), and fresh roots (cassava and sweet potatoes).

7. Tanaman sayuran dan buah-buahan semusim

7. Seasonal vegetable and fruit plants.

Tanaman sayuran semusim adalah tanaman sumber vitamin, garam mineral dan lain-lain yang dikonsumsi dari bagian tanaman yang berupa daun, bunga, buah, dan umbinya, yang berumur kurang dari satu tahun.

Seasonal vegetable plants are plants which are the sources of vitamin, mineral salt, etc, consumed from the part of the plant in the form of leaf, flower, fruit, and root with the age of less than one year.

Tanaman buah-buahan semusim adalah tanaman sumber vitamin, garam mineral, dan lain-lain yang dikonsumsi dari bagian tanaman yang berupa

Seasonal fruit plants are plants which are the sources of vitamin, mineral salt, etc, consumed from the part of the plant in the form of fruits. These plants are creeps with

buah, berumur kurang dari satu tahun, tidak berbentuk pohon/rumpun tetapi menjalar dan berbatang lunak.

the age of less than one year.

8. Tanaman buah-buahan dan sayuran tahunan

Tanaman buah-buahan tahunan adalah tanaman sumber vitamin, garam mineral, dan lain-lain yang dikonsumsi dari bagian tanaman yang berupa buah dan merupakan tanaman tahunan.

Tanaman sayuran tahunan adalah tanaman sumber vitamin, garam mineral, dan lain-lain yang dikonsumsi dari bagian tanaman yang berupa daun dan atau buah yang berumur lebih dari satu tahun.

8. Annual fruit and vegetable plants.

Annual fruit plants are plants which are the sources of vitamin, contained mineral salt, etc, consumed from the part of plant in the form of fruit and more than one year of age.

Annual vegetable plants are plants which are the sources of vitamin, contained mineral salt, etc, consumed from the part of the plant in the form of vegetable and more than one year of age.

9. Tanaman biofarmaka adalah tanaman yang bermanfaat untuk obat-obatan, kosmetik, dan kesehatan yang dikonsumsi atau digunakan dari bagian-bagian tanaman seperti daun, batang, buah, umbi (rimpang) ataupun akar.

9. Medicinal plants are plants which are useful for medicine. It is consumed from part of the plant such as leaf, flower, fruit, tuber, and root.

10. Tanaman hias adalah tanaman yang mempunyai nilai keindahan baik bentuk, warna daun, tajuk maupun bunganya, sering digunakan untuk penghias pekarangan dan lain sebagainya.

10. Ornamental plants are plants which have a beauty value, either in shape, colour of leaf or crown of flower, and they are often used as a yard decorator.

11. Luas panen tanaman hortikultura adalah luas

11. Harvested area of horticulture is area which vegetable, fruit,

tanaman sayuran, buahbuahan, biofarmaka, dan tanaman hias yang diambil hasilnya/dipanen pada periode pelaporan.

- 12. Luas panen untuk tanaman sayuran** adalah luas tanaman yang dipanen sekaligus/habis/dibongkar dan luas tanaman yang dipanen berkali-kali (lebih dari satu kali)/belum habis.

Tanaman yang dipanen sekaligus/ habis/dibongkar adalah tanaman yang sehabis panen langsung dibongkar/dicabut, terdiri dari bawang merah, bawang putih, bawang daun, kentang, kol/kubis kembang kol, petsai/sawi, wortel, lobak, dan kacang merah.

Tanaman yang dipanen berkali-kali (lebih dari satu kali)/belum habis adalah tanaman yang pemanenannya lebih dari satu kali dan biasanya dibongkar apabila panen terakhir sudah tidak memadai lagi, terdiri dari: kacang panjang, cabe besar, cabe rawit, jamur, tomat, terung, buncis, ketimun, labu siam, kangkung, bayam, melon, semangka, dan blewah.

- 13. Produksi hortikultura** adalah hasil menurut bentuk produk dari setiap tanaman sayuran, buah-buahan, biofarmaka dan tanaman hias yang diambil berdasarkan

medicinal and ornamental plant of crop harvested during the period of report.

- 12. Harvested area of vegetables** is area of entirely plant harvested/demolished and plant harvested several times/undemolished.

Entirely plants harvested/demolished are plants usually harvested once and demolished to be substituted by other plants, consisting of: shallots, garlic, leeks, potato, cabbage, cauli flower mustard green, carrots, chinese radish, and red kidney beans.

Plants harvested several times/undemolished are plants usually harvested more than once and demolished in the case that the last harvest was economically not profitable. They consist of : yard long beans, chili, small chili, mushroom, tomatoes, egg plant, french beans, cucumber, pumpkin/chajota, swamp cabbage, spinach, melon, watermelon, and blewah .

- 13. Horticulture production** is the standard production quantity form of vegetable, fruit, medicinal and ornamental plant based on harvested area/the number

luas yang dipanen/tanaman yang menghasilkan pada bulan/triwulan laporan.

of production plants reported monthly/quarterly.

- 14. Data perkebunan besar** dikumpulkan oleh BPS per triwulanan secara lengkap dengan pencacahan ke perusahaan untuk komoditas kelapa sawit, karet, teh, dan tebu. Untuk komoditas kelapa, kopi, kakao, cengkeh, kapuk, dan tembakau, datanya diperoleh dari Direktorat Jenderal Perkebunan. Data perkebunan rakyat untuk semua komoditas diperoleh dari Direktorat Jenderal Perkebunan, Kementerian Pertanian.
- 15. Bentuk produksi perkebunan** adalah: karet kering (karet), daun kering (teh dan tembakau), biji kering (kopi dan coklat), kulit kering (kayu manis dan kina), serat kering (rami), bunga kering (cengkeh), refined sugar (tebu dari perkebunan besar), gula mangkok (tebu dari perkebunan rakyat), ekivalen kopra (kopra), biji dan bunga (pala) serta minyak daun (sereh).
- 16. Data populasi ternak** bersumber dari Direktorat Jenderal Peternakan dan Kesehatan Hewan Kementerian Pertanian, sedangkan jumlah pemotongan ternak merupakan hasil Survei Laporan Pemotongan Ternak. Pengumpulan data pemotongan
- 14. Data on estates** are collected by the BPS-Statistics Indonesia every three months on complete basis with direct enumeration of estates for oil palm, rubber, tea, and sugarcane. Data on coconut, coffee, cocoa, clove, kapok, and tobacco, as well as on smallholder plantation, are acquired from the Directorate General of Estates, Ministry of Agriculture.
- 15. Production of estates crops** are follows: dry rubber (rubber); dry leaves (tea and tobacco); dry beans (coffee and cocoa); dry bark (cassia vera and cinchona); dry fibre (rosella); dry flowers/buds (cloves); refined sugar (sugar cane from estate); cup sugar (sugar cane from smallholders); copra (copra); seeds and buds (nutmeg); and leaf oil (citronella).
- 16. Data of domestic livestock population** are obtain from the Directorate General of Livestock and Animal Health Service, while data on the number of animals slaughtered are based on the quarterly survey conducted by BPS-Statistics Indonesia. This survey

ternak dilakukan secara lengkap setiap triwulan di seluruh Rumah Potong Hewan (RPH) dan Tempat Pemotongan Hewan (TPH) yang ada di Indonesia.

is a complete enumeration on all slaughtering houses and abattoirs in Indonesia.

17. Data statistik perikanan merupakan data sekunder yang bersumber dari Direktorat Jenderal Perikanan Tangkap dan Direktorat Jenderal Budidaya, Kementerian Kelautan dan Perikanan. Statistik perikanan dibedakan atas data Perikanan Tangkap dan Perikanan Budidaya. Perikanan Tangkap diklasifikasikan atas penangkapan ikan di laut dan penangkapan ikan di perairan umum. Perikanan Budidaya diklasifikasikan atas jenis budidaya yaitu budidaya laut, tambak, kolam, karamba, jaring apung, dan sawah.

17. Fishery Statistics are secondary data obtained from the Directorate General of Capture Fisheries and Directorate General of Aquaculture, Ministry of Marine Affairs and Fisheries. Fishery statistics are categorized into capture fisheries and aquaculture. Capture fisheries are further classified into marine capture fisheries and inland capture fisheries. Aquaculture are further classified into several types of culture: marine culture, brackish water pond, fresh water pond, cage, floating net, and fish breeding in paddy fields.

18. Rumah Tangga Perikanan Tangkap adalah rumah tangga yang melakukan kegiatan penangkapan ikan/binatang air lainnya/tanaman air dengan tujuan sebagian/seluruh hasilnya untuk dijual.

18. A capture fishery household is a household conducting activities in catching fishes/other aquatic animals/ aquatic plants, for which the products are wholly or partly to be sold.

19. Rumah Tangga Perikanan Budidaya adalah rumah tangga yang melakukan kegiatan budidaya ikan/binatang air lainnya/tanaman air dengan tujuan sebagian/seluruh hasilnya untuk dijual.

19. An aquaculture fishery household is a household conducting activities in culturing fishes/other aquatic animals/ aquatic plants, for which the products are wholly or partly to be sold.

ULASAN**DESCRIPTION****5.1 Hortikultura**

Produksi pertanian sayuran di Kabupaten Siak didominasi oleh komoditi cabe besar, cabe rawit, kacang panjang, dan ketimun dengan produksi masing-masing diatas dua ribu ton. Sedangkan produksi tanaman buah-buahan didominasi oleh komoditi semangka, dengan produksi masing-masing di atas lima puluh ribu kuintal selama tahun 2023.

5.2 Perkebunan

Berdasarkan hasil pendataan Sensus Pertanian 2023, jumlah usaha pertanian perorangan pada subsektor perkebunan adalah sebanyak 40.706 rumah tangga. Dimana jumlah usaha pertanian perorangan yang mengusahakan tanaman kelapa sawit sebanyak 39.155 unit.

5.1 Horticulture

Vegetable agriculture production in Siak Regency is dominated by commodities of large chilli, cayenne pepper, long bean, and cucumber with each production above two thousands tons. While the production of fruit crops is dominated by watermelon commodities, with each production above fifty thousand quintals during 2023.

5.2 Estate Crops

Based on the results of the 2023 Agricultural Census data collection, the number of individual agricultural businesses in the plantation subsector is 40,706 households. Where the number of individual agricultural businesses cultivating oil palm plants is 39,155 units.

5.1 HORTIKULTURA

HORTICULTURE

Tabel 5.1.1 **Luas Panen Tanaman Sayuran Menurut Kecamatan dan Jenis Tanaman (ha), 2022 dan 2023**
Table 5.1.1 **Harvested Area of Vegetables by Sub-Regency and Kind of Plant (ha), 2022 and 2023**

Kecamatan Sub-Regency	Bawang Merah/Shallot		Cabai Besar/ Chili/Big chili	
	2022	2023	2022	2023
(1)	(2)	(3)	(4)	(5)
Minas	-	-	-	-
Sungai Mandau	-	1	-	-
Kandis	2	5	-	-
Siak	-	6	1	-
Kerinci Kanan	-	-	-	-
Tualang	-	-	-	-
Dayun	-	3	-	-
Lubuk Dalam	-	-	-	-
Koto Gasib	-	-	-	-
Mempura	-	-	-	-
Sungai Apit	-	-	-	-
Bunga Raya	7	7	-	-
Sabak Auh	-	-	-	-
Pusako	-	-	-	-
Kabupaten Siak	9	22	1	0

Lanjutan Tabel/*Continued Table 5.1.1*

Kecamatan <i>Sub-Regency</i>	<i>Cabai Rawit/ Chili/Cayenne Pepper</i>		<i>Bayam/ Spinach</i>	
	2022	2023	2022	2023
(1)	(6)	(7)	(8)	(9)
Minas	12	12	2	-
Sungai Mandau	6	5	3	2
Kandis	14	20	16	14
Siak	1	2	1	1
Kerinci Kanan	5	4	12	12
Tualang	5	2	36	36
Dayun	5	4	12	12
Lubuk Dalam	3	2	24	24
Koto Gasib	10	3	12	12
Mempura	3	-	-	-
Sungai Apit	9	1	4	9
Bunga Raya	5	5	8	6
Sabak Auh	2	2	-	-
Pusako	1	1	3	2
Kabupaten Siak	79	64	133	129

Lanjutan Tabel/*Continued Table* 5.1.1

Kecamatan Sub-Regency	Kangkung/ Water Spinach		Kacang Panjang/ Long Beans		Petsai/Sawi/ Chinese Cabbage/mustard green	
	2022	2023	2022	2023	2022	2023
(1)	(10)	(11)	(12)	(13)	(14)	(15)
Minas	2	-	13	9	-	-
Sungai Mandau	3	3	2	2	-	2
Kandis	11	13	14	12	11	14
Siak	-	1	1	1	-	-
Kerinci Kanan	12	12	5	4	-	-
Tualang	48	48	1	1	-	-
Dayun	12	11	11	3	-	-
Lubuk Dalam	24	24	1	1	3	2
Koto Gasib	12	12	4	3	-	-
Mempura	-	-	1	-	-	-
Sungai Apit	5	8	4	-	-	-
Bunga Raya	11	7	13	18	4	3
Sabak Auh	-	-	2	-	-	-
Pusako	3	3	-	-	-	-
Kabupaten Siak	142	142	72	54	19	21

Catatan/*Note*: Data 2023 adalah Angka Sementara (ASEM)/ *Data 2023 is Preliminary Figures*

Sumber/*Source*: BPS, Statistik Pertanian Hortikultura SPH-SBS/BPS-*Statistics Indonesia, Agricultural Statistic for Horticulture SPH-SBS*

Tabel 5.1.2 **Produksi Tanaman Sayuran Menurut Kecamatan dan Jenis Tanaman (kw), 2022 dan 2023**
Production of Vegetables by Sub-Regency and Kind of Plant (qui), 2022 dan 2023

Kecamatan Sub-Regency	Bawang Merah/Shallot		Cabai Besar/ Chili/Big chili	
	2022	2023	2022	2023
(1)	(2)	(3)	(4)	(5)
Minas	-	-	-	-
Sungai Mandau	-	41	-	-
Kandis	20	274	-	-
Siak	-	337	57	22
Kerinci Kanan	-	-	-	-
Tualang	-	-	-	-
Dayun	-	165	-	-
Lubuk Dalam	-	-	-	-
Koto Gasib	-	-	-	-
Mempura	-	-	-	-
Sungai Apit	-	-	-	-
Bunga Raya	169	308	-	-
Sabak Auh	-	-	-	-
Pusako	-	-	-	-
Kabupaten Siak	189	1.125	57	22

Lanjutan Tabel/Continued Table 5.1.2

Kecamatan Sub-Regency	Cabai Rawit/ Chili/Cayenne Pepper		Bayam/ Spinach	
	2022	2023	2022	2023
(1)	(6)	(7)	(8)	(9)
Minas	3.279	3.721	32	-
Sungai Mandau	1.075	609	44	36
Kandis	2.018	4.477	351	351
Siak	271	366	19	20
Kerinci Kanan	1.009	1.451	192	192
Tualang	1.514	378	575	575
Dayun	631	694	192	192
Lubuk Dalam	902	933	383	383
Koto Gasib	1.981	1.703	191	192
Mempura	441	-	-	-
Sungai Apit	1.860	334	62	134
Bunga Raya	713	768	128	88
Sabak Auh	660	719	-	-
Pusako	110	300	192	48
Kabupaten Siak	16.466	16.452	2.360	2.210

Lanjutan Tabel/Continued Table 5.1.2

Kecamatan Sub-Regency	Kangkung/Water Spinach		Kacang Panjang/ Long Beans		Petsai/Sawi/ Chinese Cabbage/mustard green	
	2022	2023	2022	2023	2022	2023
(1)	(10)	(11)	(12)	(13)	(14)	(15)
Minas	68	-	2.228	1.329	-	-
Sungai Mandau	94	85	686	206	-	39
Kandis	443	580	2.228	3.461	248	304
Siak	7	44	203	140	-	-
Kerinci Kanan	409	406	995	825	-	-
Tualang	1.636	1.636	83	165	-	-
Dayun	406	375	1.814	825	-	-
Lubuk Dalam	818	818	173	291	71	52
Koto Gasib	406	406	908	1.238	-	-
Mempura	-	-	83	-	-	-
Sungai Apit	162	279	995	139	-	-
Bunga Raya	358	249	1.964	2.823	100	79
Sabak Auh	16	-	186	41	-	-
Pusako	409	119	-	-	-	-
Kabupaten Siak	5.232	4.997	12.545	11.484	418	474

Catatan/Note: Data 2023 adalah Angka Sementara (ASEM)/ Data 2023 is Preliminary Figures

Sumber/Source: BPS, Statistik Pertanian Hortikultura SPH-SBS/BPS-Statistics Indonesia, Agricultural Statistic for Horticulture SPH-SBS

Tabel 5.1.3 **Luas Panen Tanaman Sayuran dan Buah-buahan Semusim Menurut Jenis Tanaman (ha), 2021–2023**
Table 5.1.3 **Harvested Area of Seasonal Vegetables and Fruits by Kind of Plant (ha), 2021–2023**

Jenis Tanaman Kind of Plants	2021	2022	2023
(1)	(2)	(3)	(4)
<i>Bawang Daun/ Scallion</i>	-	-	-
<i>Bawang Merah/ Shallots</i>	19	9	22
<i>Bawang Putih/ Garlic</i>	-	-	-
<i>Bayam/ Spinach</i>	130	133	129
<i>Buncis/ string bean</i>	0	-	-
<i>Cabai Rawit/ Chili/Cayenne Pepper</i>	93	79	64
<i>Kacang Panjang/ Long Beans</i>	84	72	54
<i>Kangkung/ Water Spinach</i>	146	142	142
<i>Kembang Kol/ Cauliflower</i>	-	1	-
<i>Kentang/ Potato</i>	-	-	-
<i>Ketimun/ Cucumber</i>	38	46	43
<i>Kubis/ Cabbage</i>	-	-	-
<i>Labu Siam/ Chayote</i>	5	-	-
<i>Melon/ Melon</i>	3	5	3
<i>Paprika/ Bell Pepper</i>	-	-	-

Lanjutan Tabel/*Continued Table 5.1.3*

Jenis Tanaman <i>Kind of Plants</i>	2021	2022	2023
(1)	(2)	(3)	(4)
<i>Petsai/Sawi/ Chinese Cabbage/mustard green</i>	11	19	21
Semangka/ Watermelon	217	175	156
Stroberi/ Strawberry	-	-	-
Terung/ Eggplant	37	29	29
Tomat/ Tomato	1	4	6
Wortel/ Carrot	-	-	-
Cabai Besar/TW/Teropong/ Chili/Big chili	4	1	-
<i>Cabai Keriting / Chili/Curlly chili</i>	227	161	113
Jamur Tiram/ King Oyster Mushroom	-	-	-
<i>Jamur Merang/ Straw Mushroom</i>	-	-	-
Jamur Lainnya/ Mushroom	-	-	-

Catatan/Note: Data 2023 adalah Angka Sementara (ASEM)/ *Data 2023 is Preliminary Figures*

Sumber/Source: BPS, Statistik Pertanian Hortikultura SPH-SBS/BPS-Statistics Indonesia, *Agricultural Statistic for Horticulture SPH-SBS*

Tabel 5.1.4 **Produksi Tanaman Sayuran dan Buah-buahan Semusim Menurut Jenis Tanaman (kw), 2021–2023**
Production of Seasonal Vegetables and Fruits by Kind of Plant (qui), 2021–2023

Jenis Tanaman Kind of Plants	2021	2022	2023
(1)	(2)	(3)	(4)
Bawang Daun/ Scallion	-	-	6
Bawang Merah/ Shallots	468	189	1.125
Bawang Putih/ Garlic	-	-	-
Bayam/ Spinach	2.379	2.360	2.210
Buncis/ string bean	5	-	-
Cabai Rawit/ Chili/Cayenne Pepper	17.987	16.466	16.452
Kacang Panjang/ Long Beans	12.648	12.545	11.484
Kangkung/ Water Spinach	5.364	5.232	4.997
Kembang Kol/ Cauliflower	-	9	-
Kentang/ Potato	-	-	-
Ketimun/ Cucumber	10.787	13.591	17.566
Kubis/ Cabbage	-	-	-
Labu Siam/ Chayote	493	55	9
Melon/ Melon	549	1.069	666
Paprika/ Bell Pepper	-	-	-

Lanjutan Tabel/*Continued Table 5.1.4*

Jenis Tanaman <i>Kind of Plants</i>	2021	2022	2023
(1)	(2)	(3)	(4)
<i>Petsai/Sawi/ Chinese Cabbage/mustard green</i>	248	418	474
Semangka/ Watermelon	49.424	37.800	35.608
Stroberi/ Strawberry	-	-	-
Terung/ Eggplant	1.806	2.349	1.978
Tomat/ Tomato	91	407	869
Wortel/ Carrot	-	-	-
"Cabai Besar/TW/Teropong / Chili/Big chili "	850	57	22
"Cabai Keriting/ Chili/Curly chili "	54.032	35.947	26.502
Jamur Tiram/ King Oyster Mushroom	-	0	0
<i>Jamur Merang/ Straw Mushroom</i>	-	0	-
Jamur Lainnya/ Mushroom	-	-	-

Catatan/Note: Data 2023 adalah Angka Sementara (ASEM)/ *Data 2023 is Preliminary Figures*

Sumber/Source: BPS, Statistik Pertanian Hortikultura SPH-SBS/BPS-Statistics Indonesia, *Agricultural Statistic for Horticulture SPH-SBS*

Tabel
Table 5.1.5**Luas Panen Tanaman Biofarmaka Menurut Kecamatan dan Jenis Tanaman (m²), 2022 dan 2023**
Harvested Area of Medicinal Plants by Sub-Regency and Kind of Plant (m²), 2022 and 2023

Kecamatan Sub-Regency	Jahe/Ginger		Kencur/East Indian Galangal	
	2022	2023	2022	2023
(1)	(2)	(3)	(4)	(5)
Minas	227	155	53	43
Sungai Mandau	13.600	5.800	-	-
Kandis	8.005	7.991	1.130	1.136
Siak	175	355	167	261
Kerinci Kanan	76	98	301	294
Tualang	5.413	5.086	1.790	1.539
Dayun	20.730	20.620	9.835	9.805
Lubuk Dalam	356	434	673	838
Koto Gasib	1.200	1.700	1.500	1.550
Mempura	25	-	7	7
Sungai Apit	4.150	4.190	4.080	4.090
Bunga Raya	866	1.334	1.137	1.601
Sabak Auh	389	384	93	71
Pusako	967	454	833	579
Kabupaten Siak	56.179	48.601	21.599	21.814

Lanjutan Tabel/*Continued Table 5.1.5*

Kecamatan Sub-Regency	Kunyit/ Turmeric		Laos/Lengkuas/ Galanga	
	2022	2023	2022	2023
(1)	(6)	(7)	(8)	(9)
Minas	204	182	166	170
Sungai Mandau	11.000	8.000	29.000	5.500
Kandis	360	385	870	805
Siak	141	261	154	246
Kerinci Kanan	82	106	109	128
Tualang	4.975	3.715	4.219	3.351
Dayun	655	635	1.060	1.020
Lubuk Dalam	286	454	198	305
Koto Gasib	1.480	1.235	1.500	1.500
Mempura	35	35	7	-
Sungai Apit	4.870	4.895	4.260	4.260
Bunga Raya	1.065	1.897	932	1.277
Sabak Auh	58	58	23	46
Pusako	1.718	617	435	210
Kabupaten Siak	26.929	22.475	42.933	18.818

Catatan/Note: Data 2023 adalah Angka Sementara (ASEM)/ *Data 2023 is Preliminary Figures*

Sumber/Source: BPS, Statistik Pertanian Hortikultura SPH-TBF/BPS-Statistics Indonesia, *Agricultural Statistic for Horticulture SPH-TBF*

Tabel
Table 5.1.6**Produksi Tanaman Biofarmaka Menurut Kecamatan dan Jenis Tanaman (kg), 2022 and 2023**
Production of Medicinal Plants by Sub-Regency and Kind of Plant (kg) 2022 and 2023

Kecamatan Sub-Regency	Jahe/Ginger		Kencur/ East Indian Galangal	
	2022	2023	2022	2023
(1)	(2)	(3)	(4)	(5)
Minas	169	122	51	36
Sungai Mandau	4.617	2.640	-	-
Kandis	8.773	8.760	1.610	1.612
Siak	91	184	149	175
Kerinci Kanan	43	61	353	377
Tualang	4.901	4.794	1.841	2.000
Dayun	22.746	22.631	14.138	14.120
Lubuk Dalam	312	361	916	980
Koto Gasib	1.320	1.877	1.148	1.572
Mempura	16	-	12	6
Sungai Apit	4.481	4.604	5.815	5.885
Bunga Raya	374	635	846	1.093
Sabak Auh	160	236	113	66
Pusako	442	212	888	844
Kabupaten Siak	48.445	47.117	27.880	28.766

Lanjutan Tabel/Continued Table 5.1.6

Kecamatan Sub-Regency	Kunyit/ Turmeric		Laos/Lengkuas/ Galanga	
	2022	2023	2022	2023
(1)	(6)	(7)	(8)	(9)
Minas	302	220	190	174
Sungai Mandau	10.488	6.624	21.800	6.840
Kandis	613	641	1.215	1.159
Siak	126	234	119	165
Kerinci Kanan	71	119	102	143
Tualang	6.342	5.941	4.713	4.430
Dayun	1.177	1.168	1.555	1.552
Lubuk Dalam	494	597	241	308
Koto Gasib	1.553	1.749	2.280	2.280
Mempura	64	48	6	-
Sungai Apit	8.960	8.996	6.445	6.476
Bunga Raya	955	1.691	506	778
Sabak Auh	51	56	28	57
Pusako	1.068	349	321	286
Kabupaten Siak	32.264	28.433	39.521	24.648

Catatan/Note: Data 2023 adalah Angka Sementara (ASEM)/ Data 2023 is Preliminary Figures

Sumber/Source: BPS, Statistik Pertanian Hortikultura SPH-TBF/BPS-Statistics Indonesia, Agricultural Statistic for Horticulture SPH-TBF

Tabel 5.1.7 **Luas Panen Tanaman Biofarmaka Menurut Jenis Tanaman (m²), 2021–2023**
Table 5.1.7 **Harvested Area of Medicinal Plants by Kind of Plant (m²), 2021–2023**

Jenis Tanaman <i>Kind of Plants</i>	2021	2022	2023
(1)	(2)	(3)	(4)
Jahe/ <i>Ginger</i>	51.162	56.179	48.601
Kapulaga/ <i>Java Cardamon</i>	-	-	-
Keji Beling/Kecibeling/ <i>Strobilanthes crisper</i>
Kencur/ <i>East Indian Galangal</i>	26.555	21.599	21.814
Kunyit/ <i>Turmeric</i>	36.166	26.929	22.475
Laos/Lengkuas/ <i>Galanga</i>	18.547	42.933	18.818
Lempuyang/ <i>Zingiber Aromaticum</i>	-	-	-
Lidah Buaya/ <i>Oliviera</i>	-	-	-
Mahkota Dewa/ <i>God's Crown</i>	-	-	-
Mengkudu/Pace/ <i>Indian Mulberry</i>	-	-	-
Sambiloto/ <i>King of Bitter</i>	-	-	-
Temuireng/ <i>Black Turmeric</i>	-	-	-
Temukunci/ <i>Chinese Keys</i>	-	-	-
Temulawak/ <i>Java Turmeric</i>	-	-	-

Catatan/Note: Data 2023 adalah Angka Sementara (ASEM)/ *Data 2023 is Preliminary Figures*

Sumber/Source: BPS, Statistik Pertanian Hortikultura SPH-TBF/BPS-Statistics Indonesia, *Agricultural Statistic for Horticulture SPH-TBF*

Tabel 5.1.8 **Produksi Tanaman Biofarmaka Menurut Jenis Tanaman (kg), 2021–2023**
Table 5.1.8 **Production of Medicinal Plants by Kind of Plant (kg), 2021–2023**

Jenis Tanaman <i>Kind of Plants</i>	2021	2022	2023
(1)	(2)	(3)	(4)
<i>Jahe/ Ginger</i>	42.949	48.445	47.117
<i>Kapulaga/ Java Cardamon</i>	-	-	-
<i>Keji Beling/Kecibeling/ Strobilanthes crispa</i>
<i>Kencur/ East Indian Galangal</i>	24.159	27.880	28.766
<i>Kunyit/ Turmeric</i>	27.815	32.264	28.433
<i>Laos/Lengkuas/ Galanga</i>	16.552	39.521	24.648
<i>Lempuyang/ Zingiber Aromaticum</i>	-	-	-
<i>Lidah Buaya/ Oliviera</i>	-	-	-
<i>Mahkota Dewa/ God's Crown</i>	-	-	-
<i>Mengkudu/Pace/ Indian Mulberry</i>	-	-	-
<i>Sambiloto/ King of Bitter</i>	-	-	-
<i>Temuireng/ Black Turmeric</i>	-	-	-
<i>Temukunci/ Chinese Keys</i>	-	-	-
<i>Temulawak/ Java Turmeric</i>	-	-	-

Catatan/Note: Data 2023 adalah Angka Sementara (ASEM)/ Data 2023 is Preliminary Figures

Sumber/Source: BPS, Statistik Pertanian Hortikultura SPH-TBF/BPS-Statistics Indonesia, Agricultural Statistic for Horticulture SPH-TBF

Tabel
Table 5.1.9**Luas Panen Tanaman Hias Menurut Kecamatan dan Jenis Tanaman (m²), 2022 and 2023**
Harvested Area of Ornamental Plants by Sub-Regency and Kind of Plant (m²), 2022 and 2023

Kecamatan Sub-Regency	Anggrek/ <i>Orchid</i>		Krisan/ <i>Chrysantemum</i>	
	2022	2023	2022	2023
(1)	(2)	(3)	(4)	(5)
Minas	-	-	-	-
Sungai Mandau	-	-	-	-
Kandis	-	-	-	-
Siak	-	-	-	-
Kerinci Kanan	-	-	-	-
Tualang	-	-	-	-
Dayun	-	-	-	-
Lubuk Dalam	-	-	-	-
Koto Gasib	-	-	-	-
Mempura	-	-	-	-
Sungai Apit	-	-	-	-
Bunga Raya	-	-	-	-
Sabak Auh	-	-	-	-
Pusako	-	-	-	-
Kabupaten Siak	0	0	0	0

Lanjutan Tabel/*Continued Table* 5.1.9

Kecamatan <i>Sub-Regency</i>	Mawar/Rose		Sedap Malam/ <i>Tuberose</i>	
	2022	2023	2022	2023
(1)	(6)	(7)	(8)	(9)
Minas	-	-	-	-
Sungai Mandau	-	-	-	-
Kandis	-	-	-	-
Siak	-	-	-	-
Kerinci Kanan	-	-	-	-
Tualang	-	-	-	-
Dayun	-	-	-	-
Lubuk Dalam	-	-	-	-
Koto Gasib	-	-	-	-
Mempura	-	-	-	-
Sungai Apit	-	-	-	-
Bunga Raya	-	-	-	-
Sabak Auh	-	-	-	-
Pusako	-	-	-	-
Kabupaten Siak	0	0	0	0

Catatan/*Note*: Data 2023 adalah Angka Sementara (ASEM)/ *Data 2023 is Preliminary Figures*

Sumber/*Source*: BPS, Statistik Pertanian Hortikultura SPH-TH/BPS-*Statistics Indonesia, Agricultural Statistik for Horticulture SPH-TH*

Tabel
Table 5.1.10**Produksi Tanaman Hias Menurut Kecamatan dan Jenis
Tanaman (tangkai), 2022 and 2023**
*Production of Ornamental Plants by Sub-Regency and Kind
of Plant (stalks), 2022 and 2023*

Kecamatan Sub-Regency	Angrek/ <i>Orchid</i>		Krisan/ <i>Chrysantemum</i>	
	2022	2023	2022	2023
(1)	(2)	(3)	(4)	(5)
Minas	-	-	-	-
Sungai Mandau	-	-	-	-
Kandis	-	-	-	-
Siak	-	-	-	-
Kerinci Kanan	-	-	-	-
Tualang	-	-	-	-
Dayun	-	-	-	-
Lubuk Dalam	-	-	-	-
Koto Gasib	-	-	-	-
Mempura	-	-	-	-
Sungai Apit	-	-	-	-
Bunga Raya	-	-	-	-
Sabak Auh	-	-	-	-
Pusako	-	-	-	-
Kabupaten Siak	0	0	0	0

Lanjutan Tabel/*Continued Table* 5.1.10

Kecamatan <i>Sub-Regency</i>	Mawar/Rose		Sedap Malam/Tuberose	
	2022	2023	2022	2023
(1)	(6)	(7)	(8)	(9)
Minas	-	-	-	-
Sungai Mandau	-	-	-	-
Kandis	-	-	-	-
Siak	-	-	-	-
Kerinci Kanan	-	-	-	-
Tualang	-	-	-	-
Dayun	-	-	-	-
Lubuk Dalam	-	-	-	-
Koto Gasib	-	-	-	-
Mempura	-	-	-	-
Sungai Apit	-	-	-	-
Bunga Raya	-	-	-	-
Sabak Auh	-	-	-	-
Pusako	-	-	-	-
Kabupaten Siak	0	0	0	0

Catatan/*Note*: Data 2023 adalah Angka Sementara (ASEM)/ *Data 2023 is Preliminary Figures*

Sumber/*Source*: BPS, Statistik Pertanian Hortikultura SPH-TH/BPS-*Statistics Indonesia, Agricultural Statistik for Horticulture SPH-TH*

Tabel 5.1.11 **Luas Panen Tanaman Hias Menurut Jenis Tanaman (m²), 2021–2023**
Table 5.1.11 **Harvested Area of Ornamental Plants by Kind of Plant (m²), 2021–2023**

Jenis Tanaman Kind of Plants	2021	2022	2023
(1)	(2)	(3)	(4)
Adenium (Kamboja Jepang)/ Adenium obesum	-	-	-
Aglaonema/ Chinese evergreens	-	-	-
Anggrek/ Orchid	-	-	-
Anthurium Bunga/ Flamingo Lily Flower	-	-	-
Anthurium Daun/ Laceleaf	-	-	-
Anyelir/ Carnation	-	-	-
Caladium/ Heart of Jesus	-	-	-
Cordyline/ Cordyline	-	-	-
Diffenbachia/ Dumb canes	-	-	-
Dracaena/ Dracaena	-	-	-
Euphorbia/ Spurges	-	-	-
Gladiol/ Gladiol	-	-	-

Lanjutan Tabel/*Continued Table* 5.1.11

Jenis Tanaman <i>Kind of Plants</i>	2021	2022	2023
(1)	(2)	(3)	(4)
Herbras/ Gerbera	-	-	-
Krisan/ Chrysantemum	-	-	-
Mawar/ Rose	-	-	-
Melati/ Jasmine	-	-	-
Monstera/ Swiss cheese plant	-	-	-
Pakis/ Fern	-	-	-
Palem/ Palm	-	-	-
Pedang-pedangan/ Sanseveria	-	-	-
Pisang–pisangan/ Heliconia	-	-	-
Philodendron/ Philodendron	-	-	-
Sedap Malam/ Tuberose	-	-	-
Soka/ Ixora	-	-	-

Catatan/*Note*: Data 2023 adalah Angka Sementara (ASEM)/ *Data 2023 is Preliminary Figures*

Sumber/*Source*: BPS, Statistik Pertanian Hortikultura SPH-TH/BPS-*Statistics Indonesia, Agricultural Statistik for Horticulture SPH-TH*

Tabel 5.1.12 **Produksi Tanaman Hias Menurut Jenis Tanaman (tangkai), 2021–2023**
Table 5.1.12 **Production of Ornamental Plants by Kind of Plant (stalks), 2021–2023**

Jenis Tanaman <i>Kind of Plants</i>	2021	2022	2023
(1)	(2)	(3)	(4)
Adenium (Kamboja Jepang)/ Adenium obesum	-	-	-
Aglaonema/ Chinese evergreens	-	-	-
Anggrek/ Orchid	-	-	-
Anthurium Bunga/ Flamingo Lily Flower	-	-	-
Anthurium Daun/ Laceleaf	-	-	-
Anyelir/ Carnation	-	-	-
Caladium/ Heart of Jesus	-	-	-
Cordyline/ Cordyline	-	-	-
Diffenbachia/ Dumb canes	-	-	-
Dracaena/ Dracaena	-	-	-
Euphorbia/ Spurges	-	-	-
Gladiol/ Gladiol	-	-	-

Lanjutan Tabel/*Continued Table* 5.1.12

Jenis Tanaman <i>Kind of Plants</i>	2021	2022	2023
(1)	(2)	(3)	(4)
Herbras/ Gerbera	-	-	-
Krisan/ Chrysantemum	-	-	-
Mawar/ Rose	-	-	-
Melati/ Jasmine	-	-	-
Monstera/ Swiss cheese plant	-	-	-
Pakis/ Fern	-	-	-
Palem/ Palm	-	-	-
Pedang-pedangan/ Sanseveria	-	-	-
Pisang-pisangan/ Heliconia	-	-	-
Philodendron/ Philodendron	-	-	-
Sedap Malam/ Tuberose	-	-	-
Soka/ Ixora	-	-	-

Catatan/Note: Data 2023 adalah Angka Sementara (ASEM)/ *Data 2023 is Preliminary Figures*

Sumber/Source: BPS, Statistik Pertanian Hortikultura SPH-TH/BPS-Statistics Indonesia, *Agricultural Statistik for Horticulture SPH-TH*

Tabel 5.1.13 **Produksi Buah-buahan Menurut Kecamatan dan Jenis Tanaman (kw), 2022 and 2023**
Production of Fruits by Sub-Regency and Kind of Plant (qui), 2022 and 2023

Kecamatan Sub-Regency	Jambu Biji/ Guava		Durian/Durian	
	2022	2023	2022	2023
(1)	(2)	(3)	(4)	(5)
Minas	15.821	20.974	-	456
Sungai Mandau	314	325	4.058	4.362
Kandis	627	732	4.601	5.691
Siak	1.243	668	95	14
Kerinci Kanan	148	204	32	21
Tualang	7.123	6.766	952	1.127
Dayun	1.696	1.103	941	2.443
Lubuk Dalam	1.998	1.998	2.627	2.616
Koto Gasib	1.269	1.425	3.516	3.520
Mempura	201	184	2.086	3.141
Sungai Apit	1.149	1.149	8.093	8.093
Bunga Raya	496	519	1.429	551
Sabak Auh	4.096	3.973	3.980	3.963
Pusako	434	484	440	1.002
Kabupaten Siak	36.614	40.505	32.850	37.000

Lanjutan Tabel/*Continued Table* 5.1.13

Kecamatan <i>Sub-Regency</i>	<i>Jeruk Besar/ Pomelo</i>		<i>Jeruk Siam/Kepronk/ Orange/Tangerine</i>	
	2022	2023	2022	2023
(1)	(6)	(7)	(8)	(9)
Minas	-	-	145	145
Sungai Mandau	172	458	144	209
Kandis	-	-	635	876
Siak	80	44	22	6
Kerinci Kanan	-	-	-	-
Tualang	-	-	143	366
Dayun	101	90	26	18
Lubuk Dalam	-	-	430	425
Koto Gasib	-	-	140	189
Mempura	-	-	52	64
Sungai Apit	2.414	2.414	587	495
Bunga Raya	3.359	2.788	1.134	646
Sabak Auh	122	82	33	30
Pusako	-	-	-	-
Kabupaten Siak	6.249	5.877	3.490	3.468

Lanjutan Tabel/*Continued Table* 5.1.13

Kecamatan <i>Sub-Regency</i>	<i>Nenas/ Pineapple</i>		<i>Salak/Salacca</i>	
	2022	2023	2022	2023
(1)	(10)	(11)	(12)	(13)
Minas	66	74	-	-
Sungai Mandau	5	5	1 479	1.415
Kandis	90	113	-	-
Siak	8	218	-	-
Kerinci Kanan	36	26	156	58
Tualang	108	105	257	379
Dayun	-	-	8.939	8.675
Lubuk Dalam	18	9	838	821
Koto Gasib	512	458	67	90
Mempura	3	3	-	-
Sungai Apit	759.374	910.000	-	-
Bunga Raya	128	35	-	-
Sabak Auh	-	-	-	-
Pusako	-	-	-	-
Kabupaten Siak	760.347	911.045	11.736	11.437

Catatan/*Note*: Data 2023 adalah Angka Sementara (ASEM)/ *Data 2023 is Preliminary Figures*

Sumber/*Source*: BPS, Statistik Pertanian Hortikultura SPH-BST/*BPS-Statistics Indonesia, Agricultural Statistic for Horticulture SPH-BST*

Tabel 5.1.14 **Produksi Buah–Buahan dan Sayuran Tahunan Menurut Jenis Tanaman (ton), 2021–2023**
Table **Production of Annual Fruits and Vegetables by Kind of Plant (ton), 2021–2023**

Jenis Tanaman Kind of Plants	2021	2022	2023
(1)	(3)	(4)	(5)
<i>Alpukat/ Avocado</i>	7.312	6.063	5.122
<i>Anggur/ Grape</i>	41	44	32
<i>Apel/ Apple</i>	-	-	-
<i>Belimbing/ Star Fruit</i>	10.821	12.034	12.981
<i>Duku/Langsat/Kokosan/ Duku</i>	12.366	1.275	1.675
<i>Durian/ Durian</i>	47.271	32.850	37.000
<i>Jambu Air/ Water Apple</i>	35.208	14.531	15.916
<i>Jambu Biji/ Guava</i>	39.414	36.614	40.505
<i>Jengkol/ Jengkol</i>	8.820	6.648	6.263
<i>Jeruk Besar/ Pomelo</i>	7.178	6.249	5.877
<i>Jeruk Siam/ Keprok/ Orange/ Tangerine</i>	21.962	3.490	3.468
<i>Mangga/ Mango</i>	57.372	22.585	23.830
<i>Manggis/ Mangosteen</i>	23.052	17.361	19.237
<i>Melinjo/ Gnetum/ Melinjo</i>	2.961	3.057	2.818

Lanjutan Tabel/Continued Table 5.1.14

Jenis Tanaman Kind of Plants	2021	2022	2023
(1)	(3)	(4)	(5)
<i>Nenas/ Pineapple</i>	1.652.615	760.347	911.045
<i>Pepaya/ Papaya</i>	39.716	36.584	34.747
<i>Petai/ Twisted Cluster Bean</i>	1.943	1.655	2.034
<i>Pisang/ Banana</i>	87.340	69.010	61.248
<i>Rambutan/ Rambutan</i>	42.790	31.051	32.102
<i>Salak/ Snakefruit</i>	12.085	11.736	11.437
<i>Sawo/ Sapodilla/Sawo</i>	7.425	2.250	2.025
<i>Sirsak/ Soursop</i>	4.622	2.677	3.081
<i>Sukun/ Breadfruit</i>	4.267	1.159	1.226
<i>Buah Naga/ Hylocereus polyrhizus</i>	650	1.108	1.287
<i>Jeruk Lemon/ Lemon</i>	4.090	5.538	5.470
<i>Lengkeng/ Dimocarpus longan</i>	4.451	6.845	7.486

Catatan/Note: Data 2023 adalah Angka Sementara (ASEM)/ Data 2023 is Preliminary Figures

Sumber/Source: BPS, Statistik Pertanian Hortikultura SPH-BST/BPS-Statistics Indonesia, Agricultural Statistic for Horticulture SPH-BST

5.2 PERKEBUNAN ESTATE CROPS

Tabel 5.2.1 Luas Areal Tanaman Perkebunan Menurut Kecamatan dan Jenis Tanaman (ha), 2022 dan 2023
Planted Area of Estate Crops by Sub-Regency and Type of Crops (ha), 2022 dan 2023

Kecamatan Sub-Regency	Kelapa Sawit/Oil Palm		Kelapa/Coconut	
	2022	2023	2022	2023
(1)	(2)	(3)	(4)	(5)
Minas	26,997,36	29.498,11	14,41	16,12
Sungai Mandau	27,313,70	30.619,77	46,33	0,00
Kandis	103,487,69	80.286,82	100,91	3,03
Siak	3,976,44	14.568,98	128,71	3,69
Kerinci Kanan	6,899,82	9.985,31	371,77	0,00
Tualang	2,494,29	28.698,31	145,21	57,04
Dayun	9,443,63	19.352,27	80,31	0,16
Lubuk Dalam	2,136,58	10.478,19	82,38	0,78
Koto Gasib	27,339,49	57.594,69	48,39	6,10
Mempura	5,397,03	15.362,57	249,24	1,22
Sungai Apit	10,754,09	30.518,49	355,28	15,31
Bunga Raya	4,937,85	9.507,90	142,12	0,74
Sabak Auh	1,973,83	3.656,13	112,20	0,00
Pusako	10,872,77	6.769,61	65,89	3,32
Kabupaten Siak	244,024,59	346.897,14	1.943,15	107,51

Lanjutan Tabel/*Continued Table* 5.2.1

Kecamatan Sub-Regency	Karet/Rubber		Kopi/Coffee	
	2022	2023	2022	2023
(1)	(6)	(7)	(8)	(9)
Minas	287,33	185,15	-	-
Sungai Mandau	1.848,49	1.784,98	-	-
Kandis	44,27	169,06	-	-
Siak	2.106,25	922,19	2,06	-
Kerinci Kanan	74,14	286,67	6,18	-
Tualang	617,92	258,11	-	-
Dayun	216,22	49,46	2,06	-
Lubuk Dalam	27,79	0,00	-	-
Koto Gasib	2.167,94	1.282,36	3,09	-
Mempura	5.403,67	2.348,74	78,26	0,11
Sungai Apit	2.401,30	1.436,58	19,53	-
Bunga Raya	339,81	40,41	-	-
Sabak Auh	633,35	262,38	-	-
Pusako	167,86	223,74	8,24	-
Kabupaten Siak	16.336,33	9.249,83	119,41	0,11

Lanjutan Tabel/*Continued Table* 5.2.1

Kecamatan Sub-Regency	Kakao/Cocoa		Pinang/Areca Nut	
	2022	2023	2022	2023
(1)	(10)	(11)	(12)	(13)
Minas	-	-	12,30	2,51
Sungai Mandau	-	-	31,74	0,11
Kandis	10,30	-	24,05	0,06
Siak	1,03	-	4,90	2,63
Kerinci Kanan	4,12	-	2,56	-
Tualang	1,03	1,46	10,21	33,63
Dayun	4,12	-	7,03	-
Lubuk Dalam	5,15	-	5,67	-
Koto Gasib	12,34	-	5,36	0,02
Mempura	11,33	-	8,33	-
Sungai Apit	4,12	-	33,54	4,46
Bunga Raya	-	-	17,50	1,08
Sabak Auh	8,24	-	10,53	0,22
Pusako	4,12	-	8,39	1,37
Kabupaten Siak	65,89	1,46	182,11	46,09

Lanjutan Tabel/*Continued Table 5.2.1*

Kecamatan Sub-Regency	Sagu/Sagu		Tebu/Sugar cane	
	2022	2023	2022	2023
(1)	(14)	(15)	(16)	(17)
Minas	-	-	-	-
Sungai Mandau	6,57	-	-	-
Kandis	-	-	-	-
Siak	-	0.40	-	-
Kerinci Kanan	-	-	-	-
Tualang	-	-	-	-
Dayun	80,20	-	-	-
Lubuk Dalam	-	-	-	-
Koto Gasib	3,10	-	-	-
Mempura	-	3.37	-	-
Sungai Apit	665,62	1.936.91	-	-
Bunga Raya	-	-	-	-
Sabak Auh	-	4.22	-	-
Pusako	-	-	-	-
Kabupaten Siak	755,48	1.944.90	0	0

Catatan/Note: Data 2023 adalah Angka Sementara (ASEM)/ *Data 2023 is Preliminary Figures*
 Sumber/Source: Dinas Pertanian Kabupaten Siak / *Department of Agriculture of Siak Regency*

Tabel
Table 5.2.2

Produksi Perkebunan Menurut Kecamatan dan Jenis Tanaman (ton), 2022 dan 2023
Production of Estate by Sub-Regency and Type of Crops (ton), 2022 and 2023

Kecamatan Sub-Regency	Kelapa Sawit/Oil Palm		Kelapa/Coconut	
	2022	2023	2022	2023
(1)	(2)	(3)	(4)	(5)
Siak	14.025,76	38.447,54	153,34	1.55
Bunga Raya	14.866,17	35.038,40	184,27	0.34
Sungai Apit	35.663,34	102.725,71	424,70	6.43
Dayun	31.754,97	53.900,33	95,58	0.19
Koto Gasib	101.916,07	186.895,51	57,49	2.56
Kandis	393.265,11	231.406,89	100,29	1.06
Minas	104.559,97	81.702,47	15,49	6.21
Kerinci Kanan	21.408,14	32.544,92	370,33	-
Tualang	8.646,41	116.881,09	173,71	23.96
Sungai Mandau	93.802,46	97.938,87	50,43	-
Lubuk Dalam	7.841,36	39.276,20	98,38	0.94
Mempura	17.384,30	46.495,81	298,62	0.51
Sabak Auh	6.291,67	11.755,25	143,93	-
Pusako	29.590,50	16.245,68	71,72	1.28
Kabupaten Siak	881.016,2	1.091.254,64	2.238,3	45.02

Lanjutan Tabel/*Continued Table 5.2.2*

Kecamatan Sub-Regency	Karet/Rubber		Kopi/Coffee	
	2022	2023	2022	2023
(1)	(6)	(7)	(8)	(9)
Siak	2,103,84	645,53	1,44	-
Bunga Raya	371,81	31,12	-	-
Sungai Apit	2,598,66	1.106,17	14,89	-
Dayun	214,26	34,62	1,74	-
Koto Gasib	2,163,98	897,65	2,47	-
Kandis	43,84	118,34	-	-
Minas	286,49	129,61	-	-
Kerinci Kanan	73,68	200,67	4,94	-
Tualang	616,18	180,68	-	-
Sungai Mandau	1,841,45	1.249,49	-	-
Lubuk Dalam	27,28	-	-	-
Mempura	5,924,07	1.808,53	62,32	0,09
Sabak Auh	694,03	202,03	-	-
Pusako	183,88	172,28	6,11	-
Kabupaten Siak	17,143,4	6.776,71	93,9	0,09

Lanjutan Tabel/*Continued Table 5.2.2*

Kecamatan Sub-Regency	Kakao/Cocoa		Pinang/ <i>Areca Nut</i>	
	2022	2023	2022	2023
(1)	(10)	(11)	(12)	(13)
Siak	0,78	-	2,96	0,56
Bunga Raya	-	-	9,97	0,22
Sungai Apit	3,28	-	19,11	0,90
Dayun	2,26	-	3,17	-
Koto Gasib	7,20	-	2,14	0,01
Kandis	7,19	-	10,07	0,03
Minas	-	-	4,52	1,08
Kerinci Kanan	-	-	1,15	-
Tualang	-	0,38	3,05	4,94
Sungai Mandau	-	-	14,75	0,05
Lubuk Dalam	3,83	-	2,27	-
Mempura	7,92	-	3,74	-
Sabak Auh	6,56	-	5,26	0,11
Pusako	3,28	-	3,77	0,22
Kabupaten Siak	42,3	0,38	85,9	8,12

Lanjutan Tabel/*Continued Table 5.2.2*

Kecamatan <i>Sub-Regency</i>	Sagu/Sagu		Tebu/Sugar cane	
	2022	2023	2022	2023
(1)	(14)	(15)	(16)	(17)
Siak	-	0,18	-	-
Bunga Raya	-	-	-	-
Sungai Apit	1.157,23	1.186,36	-	-
Dayun	139,82	-	-	-
Koto Gasib	5,41	-	-	-
Kandis	-	-	-	-
Minas	-	-	-	-
Kerinci Kanan	-	-	-	-
Tualang	-	-	-	-
Sungai Mandau	11,46	-	-	-
Lubuk Dalam	-	-	-	-
Mempura	-	5,90	-	-
Sabak Auh	-	7,39	-	-
Pusako	-	-	-	-
Kabupaten Siak	1.313,9	1.199,81	0	0

Catatan/*Note*: Data 2023 adalah Angka Sementara (ASEM)/ *Data 2023 is Preliminary Figures*
 Sumber/*Source*: Dinas Pertanian Kabupaten Siak / *Department of Agriculture of Siak Regency*

Tabel
Table 5.2.3

Luas Areal Tanaman Perkebunan Menurut Jenis Tanaman dan Komoditas (ha), 2022-2023
Planted Area of Estate Crops by Type of Planted and Type of Comodity (ha), 2022-2023

Komoditas Comodity	2022				Jumlah Total
	Tanaman Belum Menghasilkan	Tanaman Menghasilkan	Tanaman Tua Rusak		
	(1)	(2)	(3)	(4)	
Karet/Rubber	20,1	16.255,0	61,2	16.336,3	
Kelapa/Coconut	3,1	1.933,1	7,0	1.943,2	
Kelapa Sawit/Oil Palm	10.342,5	233.332,2	349,8	244.024,6	
Kakao/Cocoa	0,3	65,3	0,3	65,9	
Kopi/Coffee	0,5	118,0	0,9	119,4	
Pinang/Areca Palm	0,6	181,1	0,5	182,1	
Sagu/Sago	3,8	750,8	0,9	755,5	

Lanjutan Tabel/*Continued Table 5.2.3*

2023				
Komoditas Comodity	Tanaman Belum Menghasilkan	Tanaman Menghasilkan	Tanaman Tua Rusak	Jumlah Total
(1)	(2)	(3)	(4)	(5)
Karet/ <i>Rubber</i>	925,0	6.474,9	1.850,0	9.249,8
Kelapa/ <i>Coconut</i>	21,3	38,2	48,0	107,5
Kelapa Sawit/ <i>Oil Palm</i>	59.646,1	267.049,5	20.201,6	346.897,1
Kakao/ <i>Cocoa</i>	0,3	0,5	0,7	1,5
Kopi/ <i>Coffee</i>	-	0,1	-	0,1
Pinang/ <i>Areca Palm</i>	8,6	18,0	19,4	46,1
Sagu/ <i>Sago</i>	387,7	685,6	871,6	1.944,9

Catatan/*Note*: Data 2023 adalah Angka Sementara (ASEM)/ *Data 2023 is Preliminary Figures*

Sumber/*Source*: Dinas Pertanian Kabupaten Siak / *Department of Agriculture of Siak Regency*

Tabel 5.2.4 **Produksi Tanaman Perkebunan Menurut Komoditas (ton), 2022-2023**
Table **Production of Planted Farmers of Estate Crops by Type of Comodity (kk), 2022-2023**

Komoditas Comodity	Produksi Production	
	2022	2023
(1)	(2)	(3)
Karet/Rubber	...	6.776,71
Kelapa/Coconut	...	45,02
Kelapa Sawit/Oil Palm	...	1.091.254.64
Kakao/Cocoa	...	0,38
Kopi/Coffee	...	0,09
Pinang/Areca Palm	...	8,12
Sagu/Sago	...	1.199,81

Catatan/Note: Data 2023 adalah Angka Sementara (ASEM) / Data 2023 is Preliminary Figures
 Sumber/Source: Dinas Pertanian Kabupaten Siak / Department of Agriculture of Siak Regency

Tabel
Table 5.2.5**Jumlah Petani Tanaman Perkebunan Menurut Komoditas (kk), 2022-2023**
Number of Farmers Planted of Estate Crops by Type of Comodity (kk), 2022- 2023

Komoditas Comodity	Jumlah Petani Number of Farmers	
	2022	2023
(1)	(2)	(3)
Karet/Rubber	7.253	7.223
Kelapa/Coconut	6.284	5.422
Kelapa Sawit/Oil Palm	64.326	102.722
Kakao/Cocoa	138	16
Kopi/Coffee	374	35
Pinang/Areca Palm	2.461	2.165
Sagu/Sago	314	260

Catatan/Note: Data 2023 adalah Angka Sementara (ASEM)/ Data 2023 is Preliminary Figures

Sumber/Source: Dinas Pertanian Kabupaten Siak / Department of Agriculture of Siak Regency

Tabel 5.2.6 Luas Areal dan Produksi Tanaman Perkebunan Menurut Jenis Perkebunan dan Komoditas di Kabupaten Siak (ha, ton), 2022-2023
Planted Area and Production of Estate Crops by Type of Estate Crops and Type of Comodity (ha, ton),2022-2023

Luas Areal 2022/Planted Area 2022			
Komoditas Comodity	Perkebunan Rakyat	Perkebunan Besar Nasional	Perkebunan Swasta
(1)	(2)	(3)	(4)
Karet/Rubber	16.336,3	-	-
Kelapa/Coconut	1.943,2	-	-
Kelapa Sawit/Oil Palm	244.024,6	9.888,00	107.910,97
Kakao/Cocoa	65,9	-	-
Kopi/Coffee	119,4	-	-
Pinang/Areca Palm	182,1	-	-
Sagu/Sago	755,5	-	-

Lanjutan Tabel/*Continued Table 5.2.6*

Produksi 2022/ <i>Production 2022</i>			
Komoditas <i>Comodity</i>	Perkebunan Rakyat	Perkebunan Besar Nasional	Perkebunan Swasta
(1)	(2)	(3)	(4)
Karet/ <i>Rubber</i>	17.143,4	-	-
Kelapa/ <i>Coconut</i>	2.238,3	-	-
Kelapa Sawit/ <i>Oil Palm</i>	881.016,2	44.486,11	495.826,01
Kakao/ <i>Cocoa</i>	42,3	-	-
Kopi/ <i>Coffee</i>	93,9	-	-
Pinang/ <i>Areca Palm</i>	85,9	-	-
Sagu/ <i>Sago</i>	1.313,9	-	-

Catatan/*Note*: Data 2023 adalah Angka Sementara (ASEM) / *Data 2023 is Preliminary Figures*

Sumber/*Source*: Dinas Pertanian Kabupaten Siak / *Department of Agriculture of Siak Regency*

Lanjutan Tabel/*Continued Table 5.2.6*

Luas Areal 2023/ <i>Planted Area 2023</i>			
Komoditas <i>Comodity</i>	Perkebunan Rakyat	Perkebunan Besar Nasional	Perkebunan Swasta
(1)	(2)	(3)	(4)
Karet/ <i>Rubber</i>	9.249,8	-	-
Kelapa/ <i>Coconut</i>	107,5	-	-
Kelapa Sawit/ <i>Oil Palm</i>	220.973,1	9.474,5	116.449,6
Kakao/ <i>Cocoa</i>	1,5	-	-
Kopi/ <i>Coffee</i>	0,1	-	-
Pinang/ <i>Areca Palm</i>	46,1	-	-
Sagu/ <i>Sago</i>	1.944,9	-	-

Lanjutan Tabel/*Continued Table 5.2.6*

Produksi 2023/ <i>Production 2023</i>			
Komoditas <i>Comodity</i>	Perkebunan Rakyat	Perkebunan Besar Nasional	Perkebunan Swasta
(1)	(2)	(3)	(4)
Karet/ <i>Rubber</i>	6.776,7	-	-
Kelapa/ <i>Coconut</i>	45,0	-	-
Kelapa Sawit/ <i>Oil Palm</i>	570.371,1	38.363,0	482.520,5
Kakao/ <i>Cocoa</i>	0,4	-	-
Kopi/ <i>Coffee</i>	0,1	-	-
Pinang/ <i>Areca Palm</i>	8,1	-	-
Sagu/ <i>Sago</i>	1.199,8	-	-

Catatan/*Note*: Data 2023 adalah Angka Sementara (ASEM)/ *Data 2023 is Preliminary Figures*

Sumber/*Source*: Dinas Pertanian Kabupaten Siak / *Department of Agriculture of Siak Regency*

5.3 PETERNAKAN HUSBANDRY

Tabel 5.3.1 **Populasi Ternak Menurut Kecamatan dan Jenis Ternak di Kabupaten Siak, Tahun 2022-2023 (ekor)**
Number of Cattle by Sub-Regency and Kinds in Siak Regency, Year 2022-2023 (head)

Kecamatan Sub-Regency	Sapi Cow		Kerbau Buffalo	
	2022	2023	2022	2023
(1)	(2)	(3)	(4)	(5)
Minas	1.270	1.133	16	17
Sungai Mandau	848	876	-	-
Kandis	2.442	2.843	58	62
Siak	864	739	38	36
Kerinci Kanan	3.990	4.294	-	-
Tualang	1.005	371	53	56
Dayun	5.207	5.667	-	-
Lubuk Dalam	4.333	4.471	-	-
Koto Gasib	1.853	1.873	22	25
Mempura	1.066	985	11	8
Sungai Apit	852	779	32	29
Bunga Raya	1.523	1.515	51	54
Sabak Auh	1.081	1.234	91	93
Pusako	691	677	12	13
Kabupaten Siak	27.025	27.457	384	396

Lanjutan Tabel/*Continued Table 5.3.1*

Kecamatan <i>Sub-Regency</i>	Kambing <i>Goat</i>		Domba <i>Sheep</i>	
	2022	2023	2022	2023
(1)	(6)	(7)	(8)	(9)
Minas	973	1.427	436	194
Sungai Mandau	579	793	-	27
Kandis	1.617	1.638	47	621
Siak	1.007	118	-	30
Kerinci Kanan	1.520	1.533	270	261
Tualang	1.344	1.081	194	173
Dayun	1.266	634	121	175
Lubuk Dalam	670	785	183	170
Koto Gasib	637	713	204	194
Mempura	2.529	1.608	227	69
Sungai Apit	4.023	3.532	156	171
Bunga Raya	4.027	4.170	421	417
Sabak Auh	3.828	4.318	439	208
Pusako	2.606	1.925	21	23
Kabupaten Siak	26.626	24.275	2.719	2.733

Lanjutan Tabel/*Continued Table* 5.3.1

Kecamatan <i>Sub-Regency</i>	Babi <i>Pig</i>	
	2022	2023
(1)	(10)	(11)
Minas	583	554
Sungai Mandau	-	-
Kandis	1 579	1.669
Siak	-	-
Kerinci Kanan	-	-
Tualang	868	886
Dayun	-	-
Lubuk Dalam	-	-
Koto Gasib	-	-
Mempura	-	-
Sungai Apit	151	96
Bunga Raya	148	167
Sabak Auh	-	-
Pusako	-	-
Kabupaten Siak	3 329	3.372

Sumber/*Source*: Dinas Perikanan dan Peternakan Kabupaten Siak / *Fishery and Animal Husbandry Service of Siak Regency*

Tabel
Table 5.3.2**Populasi Unggas Menurut Kecamatan dan Jenis Unggas di Kabupaten Siak, Tahun 2023 (ekor)**
Number of Poultry by Sub-Regency and Kinds in Siak Regency, Year 2023 (head)

Kecamatan Sub-Regency	Ayam Kampung Local Chicken		Ayam Pedaging Boiler Chicken	
	2022	2023	2022	2023
(1)	(2)	(3)	(4)	(5)
Minas	41.693	42.849	359.240	394.167
Sungai Mandau	11.251	11.563	179.666	197.134
Kandis	25.742	26.456	858.217	945.655
Siak	15.684	16.119	344.602	378.105
Kerinci Kanan	15.722	16.158	597.138	655.194
Tualang	15.833	16.272	688.266	755.182
Dayun	47.252	48.292	624.740	680.580
Lubuk Dalam	27.353	28.111	336.663	369.395
Koto Gasib	33.097	34.014	146.540	160.787
Mempura	26.915	27.661	147.404	161.735
Sungai Apit	25.878	26.595	161.938	177.682
Bunga Raya	55.355	56.889	232.529	255.136
Sabak Auh	49.592	50.967	152.439	167.260
Pusako	28.581	29.373	123.256	116.900
Kabupaten Siak	419.948	431.318	4.952.638	5.414.912

Lanjutan Tabel/*Continued Table 5.3.2*

Kecamatan <i>Sub-Regency</i>	Bebek <i>Duck</i>		Itik Manila <i>Barbary Duck</i>	
	2022	2023	2022	2023
(1)	(2)	(3)	(4)	(5)
Minas	2.435	2.464	1.120	1.153
Sungai Mandau	770	779	464	478
Kandis	2.020	3.544	475	489
Siak	974	1.585	586	603
Kerinci Kanan	939	1.250	1.017	1.047
Tualang	7.009	6.491	1.425	1.467
Dayun	964	975	608	626
Lubuk Dalam	918	1.529	686	706
Koto Gasib	2.454	2.183	1.636	1.684
Mempura	2.033	1.857	1.083	1.115
Sungai Apit	3.420	3.010	2.377	2.447
Bunga Raya	12.253	11.347	1.025	1.055
Sabak Auh	2.273	2.300	1.079	1.111
Pusako	1.499	1.117	838	863
Kabupaten Siak	39.961	40.430	14.419	14.846

Sumber/*Source*: Dinas Perikanan dan Peternakan Kabupaten Siak / *Fishery and Animal Husbandry Service of Siak Regency*

Tabel
Table 5.3.3**Jumlah Ternak yang Dipotong Menurut Kecamatan dan Jenis Ternak di Kabupaten Siak, Tahun 2022-2023 (ekor)**
Number of Registered Slaughtered by Sub-Regency and Kinds in Siak Regency, Year 2022-2023 (head)

Kecamatan Sub-Regency	Sapi Cow		Kerbau Buffalo	
	2022	2023	2022	2023
(1)	(2)	(3)	(4)	(5)
Minas	347	406	2	-
Sungai Mandau	156	156	-	-
Kandis	521	711	-	-
Siak	448	405	37	15
Kerinci Kanan	412	464	-	-
Tualang	1.004	748	-	1
Dayun	450	519	-	-
Lubuk Dalam	355	512	-	-
Koto Gasib	339	339	22	1
Mempura	195	413	2	4
Sungai Apit	231	234	47	45
Bunga Raya	266	312	2	-
Sabak Auh	265	133	7	1
Pusako	113	144	-	1
Kabupaten Siak	5.102	5.496	119	68

Lanjutan Tabel/*Continued Table 5.3.3*

Kecamatan <i>Sub-Regency</i>	Kambing <i>Goat</i>		Domba <i>Sheep</i>	
	2022	2023	2022	2023
(1)	(6)	(7)	(8)	(9)
Minas	1.461.	998	59	95
Sungai Mandau	1.229	682	5	-
Kandis	1.498	1.534	39	40
Siak	1.496	4.290	24	-
Kerinci Kanan	1.988	1.570	131	82
Tualang	1.602	1.719	95	76
Dayun	1.552	2.027	53	53
Lubuk Dalam	1.343	1.063	75	73
Koto Gasib	836	918	69	54
Mempura	1.119	2.028	77	52
Sungai Apit	894	2.284	50	33
Bunga Raya	1.093	1.607	65	105
Sabak Auh	924	1.503	64	54
Pusako	532	1.777	2	17
Kabupaten Siak	17.567	24.000	808	734

Lanjutan Tabel/Continued Table 5.3.3

Kecamatan Sub-Regency	Babi Pig	
	2022	2023
(1)	(10)	(11)
Minas	94	95
Sungai Mandau	-	-
Kandis	134	161
Siak	75	-
Kerinci Kanan	-	-
Tualang	110	140
Dayun	-	-
Lubuk Dalam	-	-
Koto Gasib	38	-
Mempura	-	-
Sungai Apit	44	85
Bunga Raya	-	22
Sabak Auh	24	-
Pusako	-	-
Kabupaten Siak	519	503

Sumber/Source: Dinas Perikanan dan Peternakan Kabupaten Siak / Fishery and Animal Husbandry Service of Siak Regency

Tabel 5.3.4 **Produksi Daging Ternak Menurut Kecamatan dan Jenis Ternak di Kabupaten Siak, Tahun 2022-2023 (kg)**
Production of Cattle's Meat by Sub-Regency and Kinds in Siak Regency, Year 2022-2023 (kg)

Kecamatan Sub-Regency	Sapi Cow		Kerbau Buffalo	
	2022	2023	2022	2023
(1)	(2)	(3)	(4)	(5)
Minas	54.612	66.366	302	-
Sungai Mandau	19.881	25.116	-	-
Kandis	72.208	114.471	-	-
Siak	67.482	65.205	6.355	2.625
Kerinci Kanan	61.777	74.704	-	-
Tualang	145.862	120.428	-	175
Dayun	69.761	83.559	5	-
Lubuk Dalam	56.409	82.432	-	-
Koto Gasib	53.689	54.579	3.978	175
Mempura	30.198	66.493	309	700
Sungai Apit	29.197	37.674	8.241	7.875
Bunga Raya	38.567	50.232	307	-
Sabak Auh	37.411	21.413	916	175
Pusako	14.701	23.184	-	175
Kabupaten Siak	751.755	884.856	20.413	11.900

Lanjutan Tabel/*Continued Table 5.3.4*

Kecamatan <i>Sub-Regency</i>	Kambing <i>Goat</i>		Domba <i>Sheep</i>	
	2022	2023	2022	2023
(1)	(6)	(7)	(8)	(9)
Minas	15.048	10.259	642	988
Sungai Mandau	12.619	7.010	-	-
Kandis	15.403	15.769	436	416
Siak	15.307	44.101	-	-
Kerinci Kanan	20.535	16.139	1.033	852
Tualang	16.637	17.671	1.308	790
Dayun	15.882	20.837	573	551
Lubuk Dalam	13.738	10.927	781	759
Koto Gasib	8.556	9.437	987	561
Mempura	11.449	20.847	459	540
Sungai Apit	9.241	23.479	551	343
Bunga Raya	11.292	16.519	767	1.092
Sabak Auh	9.566	15.450	504	561
Pusako	5.253	18.267	-	176
Kabupaten Siak	180.526	246.720	8.041	7.634

Lanjutan Tabel/*Continued Table 5.3.4*

Kecamatan <i>Sub-Regency</i>	Babi <i>Pig</i>	
	2022	2023
(1)	(10)	(11)
Minas	5.067	5.415
Sungai Mandau	-	-
Kandis	6.260	9.177
Siak	4.471	-
Kerinci Kanan	-	-
Tualang	5.663	7.980
Dayun	-	-
Lubuk Dalam	-	-
Koto Gasib	2.147	-
Mempura	-	-
Sungai Apit	2.563	4.845
Bunga Raya	-	1.254
Sabak Auh	1.311	-
Pusako	-	-
Kabupaten Siak	27.482	28.671

Sumber/*Source*: Dinas Perikanan dan Peternakan Kabupaten Siak / *Fishery and Animal Husbandry Service of Siak Regency*

Tabel
Table 5.3.5**Banyaknya Unggas yang Dipotong Menurut Kecamatan dan Jenis Unggas di Kabupaten Siak, Tahun 2022-2023 (ekor)**
Number of Registered Slaughtered Poultry by Sub-Regency and Kinds in Siak Regency, Year 2022-2023 (head)

Kecamatan Sub-Regency	Ayam Kampung Local Chicken		Ayam Pedaging Boiler Chicken	
	2022	2023	2022	2023
(1)	(2)	(3)	(4)	(5)
Minas	34.278	43.707	220.132	208.938
Sungai Mandau	5.936	11.794	117.463	104.496
Kandis	46.803	26.985	246.670	499.148
Siak	35.267	16.442	327.483	200.424
Kerinci Kanan	30.434	16.481	140.187	347.302
Tualang	50.763	16.598	300.843	400.303
Dayun	4.611	49.804	137.178	368.255
Lubuk Dalam	15.646	28.674	152.724	195.807
Koto Gasib	36.249	34.696	133.782	85.229
Mempura	17.274	28.215	134.566	85.732
Sungai Apit	16.836	27.128	147.835	94.185
Bunga Raya	42.572	58.029	215.235	135.241
Sabak Auh	36.327	51.987	139.163	88.660
Pusako	13.448	29.961	112.521	90.026
Kabupaten Siak	386.444	440.501	2.525.782	2.903.746

KABUPATEN SIAK DALAM ANGKA 2024

Kecamatan Sub-Regency	Bebek Duck		Itik Manila Barbary Duck	
	2022	2023	2022	2023
(1)	(2)	(3)	(4)	(5)
Minas	1.479	906	278	246
Sungai Mandau	696	287	129	102
Kandis	1.765	752	311	104
Siak	1.806	363	632	129
Kerinci Kanan	931	350	84	224
Tualang	1.695	2.609	438	313
Dayun	1.021	359	109	134
Lubuk Dalam	1.035	342	59	151
Koto Gasib	522	913	85	360
Mempura	653	757	112	238
Sungai Apit	652	1.273	184	523
Bunga Raya	1.397	4.561	502	225
Sabak Auh	894	846	242	237
Pusako	421	558	129	184
Kabupaten Siak	14.967	14.874	3.294	3.172

Sumber/Source: Dinas Perikanan dan Peternakan Kabupaten Siak / Fishery and Animal Husbandry Service of Siak Regency

Tabel
Table 5.3.6**Produksi Daging Unggas Menurut Kecamatan di
Kabupaten Siak, Tahun 2022-2023 (kg)**
*Production of Poultry's Meat by Sub-Regency and Kinds in
Siak Regency, Year 2022-2023 (kg)*

Kecamatan Sub-Regency	Ayam Kampung Local Chicken		Ayam Pedaging Boiler Chicken	
	2022	2023	2022	2023
(1)	(2)	(3)	(4)	(5)
Minas	16.100	45.892	359.240	250.725
Sungai Mandau	3.962	12.384	178.785	125.395
Kandis	9.940	28.335	866.631	598.978
Siak	6.086	17.264	344.602	240.509
Kerinci Kanan	6.071	17.305	597.138	416.762
Tualang	6.174	17.428	688.266	480.363
Dayun	18.426	52.294	627.802	441.907
Lubuk Dalam	10.612	30.108	338.314	234.968
Koto Gasib	13.094	36.430	145.822	102.275
Mempura	10.402	29.626	146.682	102.878
Sungai Apit	10.042	28.484	161.541	113.022
Bunga Raya	21.481	60.930	232.529	162.290
Sabak Auh	19.245	54.587	152.439	106.392
Pusako	11.037	31.460	122.652	108.032
Kabupaten Siak	162.672	465.526	4.962.443	3.484.496

Kecamatan Sub-Regency	Bebek Duck		Itik Manila Barbary Duck	
	2022	2023	2022	2023
(1)	(2)	(3)	(4)	(5)
Minas	18.113	997	527	271
Sungai Mandau	5.982	315	217	112
Kandis	15.090	827	224	115
Siak	7.474	399	274	142
Kerinci Kanan	7.217	384	476	246
Tualang	51.419	2.870	668	345
Dayun	7.396	395	286	147
Lubuk Dalam	7.060	376	322	166
Koto Gasib	18.246	1.005	766	396
Mempura	15.176	832	516	262
Sungai Apit	25.276	1.400	1.113	575
Bunga Raya	89.613	5.017	484	248
Sabak Auh	16.933	931	504	261
Pusako	11.286	614	392	203
Kabupaten Siak	296.281	16.361	6.769	3.489

Sumber/Source: Dinas Perikanan dan Peternakan Kabupaten Siak / Fishery and Animal Husbandry Service of Siak Regency

Tabel
Table 5.3.7**Produksi Telur Unggas Menurut Kecamatan di Kabupaten Siak, Tahun 2022-2023 (kg)**
Production of Poultry's Egg by Sub-Regency and Kinds in Siak Regency, Year 2022-2023 (kg)

Kecamatan Sub-Regency	Ayam Kampung Local Chicken		Ayam Pedaging Boiler Chicken	
	2022	2023	2022	2023
(1)	(2)	(3)	(4)	(5)
Minas	16.179	15.837	-	-
Sungai Mandau	3.962	4.274	-	-
Kandis	9.989	9.778	-	-
Siak	6.086	5.957	-	-
Kerinci Kanan	6.101	5.972	-	-
Tualang	6.143	6.014	-	-
Dayun	18.337	17.948	-	-
Lubuk Dalam	10.612	10.390	-	-
Koto Gasib	13.158	12.572	-	-
Mempura	10.453	10.223	-	-
Sungai Apit	10.042	9.830	-	-
Bunga Raya	21.481	21.026	-	-
Sabak Auh	19.245	18.837	-	-
Pusako	11.091	10.586	-	-
Kabupaten Siak	162.879	159.514	0	0

Kecamatan Sub-Regency	Bebek Duck		Itik Manila Barbary Duck	
	2022	2023	2022	2023
(1)	(2)	(3)	(4)	(5)
Minas	18.202	16.903	527	534
Sungai Mandau	6.012	5.345	218	221
Kandis	15.164	14.022	223	226
Siak	7.511	6.761	275	279
Kerinci Kanan	7.252	6.518	478	485
Tualang	51.672	48.653	671	679
Dayun	7.433	6.692	286	290
Lubuk Dalam	7.095	6.372	322	327
Koto Gasib	18.336	17.034	770	780
Mempura	15.251	14.112	518	516
Sungai Apit	25.400	23.740	1.119	1.133
Bunga Raya	90.055	85.054	481	489
Sabak Auh	17.017	15.778	507	514
Pusako	11.341	10.405	394	399
Kabupaten Siak	297.741	277.390	6.789	6.873

Sumber/Source: Dinas Perikanan dan Peternakan Kabupaten Siak / Fishery and Animal Husbandry Service of Siak Regency

5.4 PERIKANAN FISHERY

Tabel
Table 5.4.1 **Jumlah Rumah Tangga Perikanan/Nelayan menurut Kecamatan di Kabupaten Siak, 2022-2023**
Number of Fishery Households by Sub-Regency in Siak Regency, 2022-2023

Kecamatan Sub-Regency	2022		Jumlah
	Laut	Perikanan Umum Daratan	
(1)	(2)	(3)	(4)
Minas
Sungai Mandau
Kandis
Siak
Kerinci Kanan
Tualang
Dayun
Lubuk Dalam
Koto Gasib
Mempura
Sungai Apit
Bunga Raya
Sabak Auh
Pusako
Kabupaten Siak

Lanjutan Tabel/*Continued Table* 5.4.1

Kecamatan <i>Sub-Regency</i>	2023		Jumlah
	Laut	Perikanan Umum Daratan	
(1)	(14)	(15)	(16)
Minas	-	20	20
Sungai Mandau	-	145	145
Kandis	-	21	21
Siak	-	95	95
Kerinci Kanan	-	31	31
Tualang	-	118	118
Dayun	-	52	52
Lubuk Dalam	-	-	0
Koto Gasib	-	125	125
Mempura	-	137	137
Sungai Apit	273	196	469
Bunga Raya	-	16	16
Sabak Auh	-	34	34
Pusako	-	66	66
Kabupaten Siak	273	1.056	1.329

Sumber/*Source*: Dinas Perikanan dan Peternakan Kabupaten Siak / *Fishery and Animal Husbandry Service of Siak Regency*

Tabel
Table 5.4.2

Produksi Perikanan menurut Kecamatan di Kabupaten Siak, 2022-2023
Production of Fishery by Sub-Regency in Siak Regency, 2022-2023

Kecamatan Sub-Regency	2022		Jumlah
	Laut	Perikanan Umum Daratan	
(1)	(2)	(3)	(4)
Minas
Sungai Mandau
Kandis
Siak
Kerinci Kanan
Tualang
Dayun
Lubuk Dalam
Koto Gasib
Mempura
Sungai Apit
Bunga Raya
Sabak Auh
Pusako
Kabupaten Siak

Lanjutan Tabel/*Continued Table* 5.4.2

Kecamatan <i>Sub-Regency</i>	2023		Jumlah
	Laut	Perikanan Umum Daratan	
(1)	(14)	(15)	(16)
Minas	-	7.890	7.890
Sungai Mandau	-	56.350	56.350
Kandis	-	15.200	15.200
Siak	-	240.890	240.890
Kerinci Kanan	-	17.340	17.340
Tualang	-	99.390	99.390
Dayun	-	32.510	32.510
Lubuk Dalam	-	-	-
Koto Gasib	-	152.770	152.770
Mempura	-	208.970	208.970
Sungai Apit	739.170	42.190	781.360
Bunga Raya	-	53.960	53.960
Sabak Auh	222.230	52.010	274.240
Pusako	-	150.670	150.670
Kabupaten Siak	961.400	1.130.140	2.091.540

Sumber/*Source*: Dinas Perikanan dan Peternakan Kabupaten Siak / *Fishery and Animal Husbandry Service of Siak Regency*

Tabel 5.4.3 Jumlah Perahu/Kapal Penangkapan Ikan menurut Kecamatan dan Jenis Kapal di Kabupaten Siak, 2022-2023
Number of Boats/Fishing Vessels by District and Type of Vessel in Siak Regency, 2022-2023

Kecamatan Sub-Regency	2022						Jumlah Total
	Laut			Perairan Umum Daratan			
	Perahu Tanpa Motor	Kapal Motor Diesel	Kapal Motor Tempel	Perahu Tanpa Motor	Kapal Motor Diesel	Kapal Motor Tempel	
(1)	(2)	(3)	(4)	(5)	(6)	(7)	(8)
Minas
Sungai Mandau
Kandis
Siak
Kerinci Kanan
Tualang
Dayun
Lubuk Dalam
Koto Gasib
Mempura
Sungai Apit
Bunga Raya
Sabak Auh
Pusako
Kabupaten Siak

Lanjutan Tabel/*Continued Table* 5.4.3

Kecamatan <i>Sub-Regency</i>	2023						Jumlah <i>Total</i>
	Laut			Perairan Umum Daratan			
	Perahu Tanpa Motor	Kapal Motor Diesel	Kapal Motor Tempel	Perahu Tanpa Motor	Kapal Motor Diesel	Kapal Motor Tempel	
(1)	(16)	(17)	(18)	(19)	(20)	(21)	(22)
Minas	-	-	-	16	4	-	20
Sungai Mandau	-	-	-	9	136	-	145
Kandis	-	-	-	16	5	-	21
Siak	-	-	-	11	84	-	95
Kerinci Kanan	-	-	-	-	31	-	31
Tualang	-	-	-	13	105	-	118
Dayun	-	-	-	-	52	-	52
Lubuk Dalam	-	-	-	-	-	-	0
Koto Gasib	-	-	-	8	117	-	125
Mempura	-	-	-	27	110	-	137
Sungai Apit	6	211	47	-	205	-	469
Bunga Raya	-	-	-	-	16	-	16
Sabak Auh	-	-	-	-	34	-	34
Pusako	-	-	-	10	56	-	66
Kabupaten Siak	6	211	47	110	955	0	1.329

Sumber/*Source*: Dinas Perikanan dan Peternakan Kabupaten Siak / *Fishery and Animal Husbandry Service of Siak Regency*

5.6 LAINNYA OTHERS

Tabel
Table 5.5.1 **Luas Lahan Sawah menurut Jenis Pengairan dan Kecamatan di Kabupaten Siak, 2022-2023**
Area of Rice Field by irrigation type and Sub-Regency in Siak Regency, 2022-2023

Kecamatan Sub-Regency	2022				Jumlah Total
	Irigasi/ Irrigation	Tadah Hujan	Rawa Pasang Surut	Rawa Lebak	
(1)	(2)	(3)	(4)	(5)	(6)
Minas	-	-	-	-	-
Sungai Mandau	645	-	-	-	645
Kandis	-	-	-	-	-
Siak	-	-	-	-	-
Kerinci Kanan	-	-	-	-	-
Tualang	-	32	-	-	32
Dayun	-	-	-	-	-
Lubuk Dalam	-	-	-	-	-
Koto Gasib	-	53	-	-	53
Mempura	31	29	-	-	60
Sungai Apit	564	-	-	-	564
Bunga Raya	2 366	-	-	-	2 366
Sabak Auh	1 247	-	-	-	1 247
Pusako	35	-	-	-	35
Kabupaten Siak	4 888	114	-	-	5 002

Lanjutan Tabel/*Continued Table 5.5.1*

Kecamatan <i>Sub-Regency</i>	2023				Jumlah <i>Total</i>
	Irigasi/ <i>Irrigation</i>	Tadah Hujan	Rawa Pasang Surut	Rawa Lebak	
(1)	(2)	(3)	(4)	(5)	(6)
Minas	-	-	-	-	-
Sungai Mandau	2.366	-	-	-	2.366
Kandis	564	-	-	-	564
Siak	-	-	-	-	-
Kerinci Kanan	-	53	-	-	53
Tualang	-	-	-	-	-
Dayun	-	-	-	-	-
Lubuk Dalam	-	-	-	-	-
Koto Gasib	-	36	-	-	36
Mempura	455	-	-	-	455
Sungai Apit	-	-	-	-	-
Bunga Raya	-	60	-	-	60
Sabak Auh	1.247	-	-	-	1.247
Pusako	35	-	-	-	35
Kabupaten Siak	4.667	149	0	0	4.816

Catatan/*Note*: Data 2023 adalah Angka Sementara (ASEM)/ *Data 2023 is Preliminary Figures*
 Sumber/*Source*: Dinas Pertanian Kabupaten Siak / *Department of Agriculture of Siak Regency*

Tabel
Table 5.5.2**Luas Lahan menurut Penggunaannya dan Kecamatan di Kabupaten Siak (ha), 2023**
Area of Rice Field by Use and Sub-Regency in Siak Regency (ha), 2023

Kecamatan Sub-Regency	Lahan Pertanian 2022		
	Lahan Sawah	Lahan Bukan Sawah	
		Tegal Kebun	Ladang/Huma
(1)	(2)	(3)	(4)
Minas	-	78	54
Sungai Mandau	645	411	320
Kandis	-	5.126	231
Siak	-	548	125
Kerinci Kanan	-	25	20
Tualang	32	47	16
Dayun	-	300	180
Lubuk Dalam	-	417	245
Koto Gasib	53	785	552
Mempura	60	639	1.706
Sungai Apit	564	6.227	181
Bunga Raya	2.366	195	196
Sabak Auh	1.247	104	232
Pusako	35	5.226	-
Kabupaten Siak	5.002	20.128	4.058

Lanjutan Tabel/*Continued Table 5.5.2*

Kecamatan <i>Sub-Regency</i>	Lahan Pertanian/2022		
	Lahan Bukan Sawah		
	Perkebunan	Hutan Rakyat	Padang Rumput
(1)	(5)	(6)	(7)
Minas	26.533	-	10
Sungai Mandau	36.013	2.393	5
Kandis	126.316	688	31
Siak	22.054	3.328	16
Kerinci Kanan	8.319	51	6
Tualang	27.563	-	5
Dayun	17.611	189	5
Lubuk Dalam	9.395	300	19
Koto Gasib	37.560	3.100	50
Mempura	10.846	2.385	-
Sungai Apit	29.644	16.081	5
Bunga Raya	5.308	-	-
Sabak Auh	2.671	-	19
Pusako	10.938	10.598	9
Kabupaten Siak	370.771	39.113	180

Lanjutan Tabel/Continued Table 5.5.2

Kecamatan Sub-Regency	Lahan Pertanian/2022		
	Hutan Negara	Lahan Bukan Sawah	
		Sementara Tidak Diusahakan	Lainnya (Tambak, Kolam, Empang, DII)
(1)	(8)	(9)	(10)
Minas	-	12	3
Sungai Mandau	-	18	12
Kandis	-	-	46
Siak	-	2	4
Kerinci Kanan	-	10	30
Tualang	-	61	6
Dayun	-	30	10
Lubuk Dalam	-	350	17
Koto Gasib	-	75	8
Mempura	-	150	10
Sungai Apit	-	1.032	10
Bunga Raya	-	7	50
Sabak Auh	-	15	30
Pusako	-	15	5
Kabupaten Siak	0	1.777	241

Lanjutan Tabel/*Continued Table 5.5.2*

Kecamatan <i>Sub-Regency</i>	Lahan Bukan Pertanian 2022	Jumlah 2022/ <i>Total 2022</i>
(1)	(11)	(12)
Minas	7.945	34.635
Sungai Mandau	130.683	170.500
Kandis	16.927	149.365
Siak	63.340	89.417
Kerinci Kanan	4.405	12.866
Tualang	6.630	34.360
Dayun	4.899	23.224
Lubuk Dalam	4.766	15.509
Koto Gasib	28.287	70.470
Mempura	27.949	43.745
Sungai Apit	80.889	134.633
Bunga Raya	11.427	19.549
Sabak Auh	3.020	7.338
Pusako	23.172	49.998
Kabupaten Siak	414.339	855.609

Lanjutan Tabel/Continued Table 5.5.2

Kecamatan Sub-Regency	Lahan Pertanian 2023		
	Lahan Sawah	Lahan Bukan Sawah	
		Tegal Kebun	Ladang/Huma
(1)	(2)	(3)	(4)
Minas	-	78	54
Sungai Mandau	455	4.109	320
Kandis	-	25.126	231
Siak	-	1.700	125
Kerinci Kanan	-	25	20
Tualang	36	43	16
Dayun	-	300	180
Lubuk Dalam	-	417	245
Koto Gasib	53	785	252
Mempura	60	639	1.706
Sungai Apit	564	6.227	181
Bunga Raya	2.366	195	196
Sabak Auh	1.247	104	232
Pusako	35	5.226	-
Kabupaten Siak	4.361	15.661	3.153

Lanjutan Tabel/*Continued Table 5.5.2*

Kecamatan <i>Sub-Regency</i>	Lahan Pertanian 2023		
	Lahan Bukan Sawah		
	Perkebunan	Hutan Rakyat	Padang Rumput
(1)	(5)	(6)	(7)
Minas	29.702	-	10
Sungai Mandau	32.405	2.393	5
Kandis	80.459	688	31
Siak	15.498	3.328	16
Kerinci Kanan	10.272	51	6
Tualang	29.049	-	5
Dayun	19.402	189	5
Lubuk Dalam	10.479	300	19
Koto Gasib	58.883	500	50
Mempura	17.716	2.385	-
Sungai Apit	33.911	13.314	5
Bunga Raya	9.550	-	-
Sabak Auh	3.923	-	19
Pusako	6.998	10.598	9
Kabupaten Siak	215.681	30.665	134

Lanjutan Tabel/*Continued Table 5.5.2*

Kecamatan <i>Sub-Regency</i>	Lahan Pertanian 2023		
	Hutan Negara	Lahan Bukan Sawah	
		Sementara Tidak Diusahakan	Lainnya (Tambak, Kolam, Empang, DII)
(1)	(8)	(9)	(10)
Minas	-	12	3
Sungai Mandau	-	18	112
Kandis	-	-	546
Siak	-	2	50
Kerinci Kanan	-	10	30
Tualang	-	61	6
Dayun	-	30	10
Lubuk Dalam	-	350	17
Koto Gasib	-	75	8
Mempura	-	150	10
Sungai Apit	-	1.032	10
Bunga Raya	-	7	50
Sabak Auh	-	15	30
Pusako	-	15	5
Kabupaten Siak	0	1.747	226

Lanjutan Tabel/*Continued Table 5.5.2*

Kecamatan <i>Sub-Regency</i>	Lahan Bukan Pertanian 2023	Jumlah 2023/ <i>Total 2023</i>
(1)	(11)	(12)
Minas	4.776	34.635
Sungai Mandau	130.683	170.500
Kandis	42.284	149.365
Siak	68.698	89.417
Kerinci Kanan	2.452	12.866
Tualang	5.144	34.360
Dayun	3.108	23.224
Lubuk Dalam	3.682	15.509
Koto Gasib	9.864	70.470
Mempura	21.079	43.745
Sungai Apit	79.389	134.633
Bunga Raya	2.736	15.100
Sabak Auh	1.768	7.338
Pusako	31.561	54.447
Kabupaten Siak	229.481	501.109

Catatan/*Note*: Data 2023 adalah Angka Sementara (ASEM)/ *Data 2023 is Preliminary Figures*
 Sumber/*Source*: Dinas Pertanian Kabupaten Siak / *Department of Agriculture of Siak Regency*

06

INDUSTRI DAN ENERGI
INDUSTRY AND ENERGY

Jumlah Pelanggan Listrik Rumah Tangga, 2023
Number of Consumers, 2023

124.012



Pelanggan Air

16.927

PENJELASAN TEKNIS

1. **Perusahaan atau usaha industri** adalah suatu unit (kesatuan) usaha yang melakukan kegiatan ekonomi, bertujuan menghasilkan barang atau jasa, terletak pada suatu bangunan atau lokasi tertentu, dan mempunyai catatan administrasi tersendiri mengenai produksi dan struktur biaya serta ada seorang atau lebih yang bertanggung jawab atas usaha tersebut.
2. **Industri manufaktur** dikelompokkan ke dalam 4 golongan berdasarkan banyaknya pekerja, yaitu: industri besar (100 orang pekerja atau lebih), industri sedang/menengah (20–99 orang pekerja), industri kecil (5–19 orang pekerja), dan industri mikro (1–4 orang pekerja).
3. **Pelanggan** adalah individu atau kelompok, baik rumah tangga, perusahaan atau institusi non profit yang membeli air bersih dari perusahaan air bersih.
4. **Air disalurkan** adalah volume air bersih dari perusahaan air bersih
5. **Kuintil** adalah nilai yang menandai batas interval dari sebaran frekuensi yang berderet dalam lima bagian sebaran yang

TECHNICAL NOTES

1. **A manufacturing establishment** is defined as a production unit engaged in economic activity, producing goods or services, located in a building or in a certain location, keeping a business record concerning the production and cost structure, and having a person or more that are responsible to those activities.
2. **Manufacturing industries** are categorized into four groups, based on the number of employees: large scale manufacturing (100 employees or more), medium scale manufacturing (20–99 employees), small scale manufacturing (5–19 employees), and micro industry (1–4 employees).
3. **Customers** are individuals or groups, whether household, company or non-profit institutions that buy water supply from water supply establishment.
4. **Distributed water** is the volume of water supply from water supply establishment.
5. **Quintile** is the value that marks the interval of the frequency distribution that is lined up in the same five distribution sections

sama.

6. **Perusahaan Listrik Negara (disingkat PLN) atau nama resminya** adalah PT. PLN (Persero) adalah sebuah BUMN yang mengurus semua aspek kelistrikan yang ada di Indonesia.
 7. **Kapasitas listrik** terpasang adalah total kapasitas dari seluruh mesin pembangkit listrik yang dioperasikan.
 8. **Listrik yang dibangkitkan** adalah jumlah listrik yang dibangkitkan oleh seluruh mesin pembangkit listrik dan dinyatakan dalam satuan dasar Watt hours.
 9. **Jumlah listrik/air bersih** yang terjual/didistribusikan adalah banyaknya listrik/gas/air bersih yang disalurkan kepada para pelanggan.
 10. **Volume air bersih** yang disalurkan adalah banyaknya air bersih yang disalurkan oleh perusahaan air bersih (dalam satuan m³). Semakin besar volume air bersih yang disalurkan maka akan semakin terpenuhi kebutuhan konsumen akan air bersih.
6. **State Electricity Company (abbreviated as PLN) or its official name is PT. PLN (Persero)** is a BUMN that deals with all aspects of electricity in Indonesia.
 7. **Installed electricity capacity** is the total capacity of all operated power plants machines.
 8. **Electricity generated** is the amount of electricity generated by all power plant engine in Watt hours standard unit.
 9. **Sold/distributed electricity/cleaned water** is total electricity/gas/cleaned water distributed to customers.
 10. **Volume of water** distributed is the amount of water that can be distributed by the water company (in units of m³). The greater the volume of water distributed it will be increasingly fulfilled the needs of consumers for clean water.

ULASAN**6.1 Energi**

Berdasarkan hasil Susenas periode Maret 2023, Persentase Rumah Tangga yang sumber penerangan utamanya menggunakan listrik PLN adalah sebesar 98,07% naik dari tahun 2022 yang sebesar 97,78 %.

6.2 Industri

Dari Dinas Perdagangan dan Perindustrian Kabupaten Siak menyatakan bahwa pada tahun 2023 perusahaan/usaha industri Kecil di Kabupaten Siak tercatat sebanyak 1.156 perusahaan.

DESCRIPTION**6.2 Energy**

Based on the results of the Susenas for the period March 2023, percentage of households that main source of lighting use PLN electricity is 97,78%, increase from 2022 that 97,78%.

6.2 Industry

Based on the data of Trading and Industries Service of Siak Regency it recorded that 2023 were 1.156 Small industrial companies/activities.

6.1 ENERGI ENERGY

Tabel 6.1.1 **Persentase Rumah Tangga menurut Karakteristik dan Sumber Utama Penerangan Rumah Tangga, 2022-2023**
Percentage of Household by Characteristics and Main Sources of Household Lighting, 2022-2023

Sumber Penerangan Utama Main Sources of Household Lighting	2022	2023
(1)	(4)	(5)
Listrik PLN / Public (PLN) Electricity	97,78 %	98,07 %
Listrik Non PLN / Non Public (PLN) Electricity	1,91 %	1,93 %
Bukan Listrik / No Electricity	0,31 %	-
Jumlah / Total	100 %	100 %

Sumber/Source: Susenas, Badan Pusat Statistik Kabupaten Siak / Susenas, BPS - Statistics of Siak Regency

Tabel
Table 6.1.2

Daya Terpasang, Produksi, Listrik Terjual PT.PLN (Persero) pada Cabang/Ranting PLN Menurut Bulan di Kabupaten Siak, 2023
Installed Electricity Power, Production, and Distribution of PT PLN (Persero) at PLN Branch by Month in Siak Regency, 2023

Bulan Month	Daya Terpasang (KWh) Installed Capacity	Produksi Listrik (KWh) Electricity Production	Listrik Terjual (KWh) Electricity Sold
(1)	(2)	(3)	(4)
Januari	23 324 757
Februari	21 702 352
Maret	24 270 055
April	24 367 896
Mei	25 917 843
Juni	25 484 460
Juli	25 849 097
Agustus	25 928 886
September	25 605 936
Oktober	26 641 992
November	25 392 041
Desember	25 866 267
Jumlah / Total	300 351 582

Lanjutan Tabel 6.1.2

Bulan Month	Dipakai Sendiri (KWh) Own Used	Susut/Hilang (KWh) Shrinkage/Lost
(1)	(5)	(6)
Januari
Februari
Maret
April
Mei
Juni
Juli
Agustus
September
Oktober
November
Desember
Jumlah / Total

Sumber/Source : PT PLN Persero Wilayah Riau dan Kepulauan Riau/ Regional Office of PT PLN of Riau and Kepulauan Riau Province

Catatan/Note : Tidak ada kWh batas antar Kabupaten
Sistem Kelistrikan Interkoneksi Sumatera

Tabel
Table 6.1.3

Banyaknya Produksi Tenaga Listrik Dirinci Menurut Golongan Tarif di Kabupaten Siak, 2023
The Utilization of Electricity by Class of Consumers in Siak, 2023

Jenis Pelanggan <i>Kind of Consumers</i>	Jumlah Pelanggan <i>Number of Consumers</i>	Penggunaan (KWh) <i>Utilization</i>
(1)	(2)	(3)
Tarif Sosial	3 314	13 420 310
Tarif Rumah Tangga	124 012	187 109 490
Tarif Bisnis	12 943	69 589 685
Tarif Industri	40	15 753 785
Tarif Penerangan	954129	14 020 231
Tarif Lain - lain	141 392	458 080
Jumlah / Total	141 392	300 351 682

Sumber/Source : PT PLN Persero Wilayah Riau dan Kepulauan Riau/ Regional Office of PT PLN of Riau and Kepulauan Riau Province

Tabel
Table 6.1.4**Jumlah Pelanggan dan Air yang Disalurkan Menurut Kecamatan, 2022-2023**
Number of Customers and Distributed Water by Sub-Regency, 2022-2023

Kecamatan <i>Sub-Regency</i>	2022	
	Pelanggan <i>Number of Customers</i>	Air Disalurkan <i>Distributed Water (m³)</i>
(1)	(2)	(3)
Minas	1 946	180 120,8
Sungai Mandau	55	5 886
Kandis	92	13 904,6
Siak	5 876	1 074 827,5
Kerinci Kanan	268	23 452,5
Tualang	240	44 434,9
Dayun	316	33 341,4
Lubuk Dalam	1 677	160 965,9
Koto Gasib	386	85 504,6
Mempura	1 859	274 520,9
Sungai Apit	225	36 234
Bunga Raya	1 255	287 644,7
Sabak Auh	849	43 403,1
Pusako	793	86 940,6
Kabupaten Siak	15 837	2 351 181,5

2023		
Kecamatan Sub-Regency	Pelanggan Number of Customers	Air Disalurkan Distributed Water (m ³)
(1)	(2)	(3)
Minas	1 904	194 477
Sungai Mandau	48	4 724
Kandis	103	15 315
Siak	6 492	1 168 011
Kerinci Kanan	274	23 346
Tualang	250	50 780
Dayun	360	47 964
Lubuk Dalam	1 733	174 169
Koto Gasib	411	91 521
Mempura	1 988	368 500
Sungai Apit	275	38 853
Bunga Raya	1 409	311 005
Sabak Auh	871	48 364
Pusako	809	93 135
Kabupaten Siak	16 927	2 630 163

Sumber/Source: Kantor UPTD SPAM Kabupaten Siak / UPTD SPAM Office of Siak Regency

6.2 INDUSTRI INDUSTRY

Tabel
Table 6.2.1 **Jumlah Perusahaan Industri Kecil Menengah berdasarkan kelompok industri di Kabupaten Siak, 2022-2023**
Number of Small Industrial Company in Siak Regency, 2022 - 2023

Kelompok Industri Group	Jumlah Perusahaan Number of Company	
	2022	2023
(1)	(2)	(3)
Industri Pangan dan Agro Industri	330	350
Industri Sandang dan Kulit	121	122
Industri Kimia dan Bahan Bangunan	413	413
Industri Kerajinan	130	130
Industri Logam dan Elektronika	138	138
Jumlah/Total	1 132	1 156

Sumber/Source: Dinas Perdagangan dan Perindustrian Kabupaten Siak / Trading and Industry Service of Siak Regency

Tabel 6.2.2 **Jumlah Tenaga Kerja Industri Kecil di Kabupaten Siak, 2022**
Table **Number of Small Industrial Labour in Siak Regency, 2022**

Kelompok Industri Group	Tenaga Kerja Labour
	2022
(1)	(2)
Industri Pangan dan Agro Industri	935
Industri Sandang dan Kulit	296
Industri Kimia dan Bahan Bangunan	1 861
Industri Kerajinan	281
Industri Logam	346
Jumlah/Total	3 719

Sumber/Source: Dinas Perdagangan dan Perindustrian Kabupaten Siak / Trading and Industry Service of Siak Regency

07

**PARIWISATA
TOURISM**

Jumlah Kunjungan Wisatawan 2023
Number of Visitor, 2023

997.938



**Jumlah Rumah
Makan/Restoran**

282



Jumlah Hotel

2

Bintang

15

Non Bintang

PENJELASAN TEKNIS

TECHNICAL NOTES

1. **Wisatawan mancanegara** (wisman) ialah setiap pengunjung yang mengunjungi suatu negara di luar tempat tinggalnya, didorong oleh satu atau beberapa keperluan tanpa bermaksud memperoleh penghasilan di tempat yang dikunjungi dan lamanya kunjungan tersebut tidak lebih dari satu tahun (12 bulan). Definisi ini mencakup 2 (dua) kategori wisatawan mancanegara, yaitu :

a. **Wisatawan (turis)** ialah setiap pengunjung seperti definisi di atas yang tinggal paling sedikit 24 jam, akan tetapi tidak lebih dari 1 (satu) tahun di tempat yang dikunjungi, dengan maksud antara lain: berlibur, rekreasi, olah raga, bisnis, menghadiri pertemuan, studi, dan kunjungan dengan alasan kesehatan.

b. **Excursionist** ialah setiap pengunjung seperti definisi di atas yang tinggal kurang dari 24 jam di tempat yang dikunjungi (termasuk "Cruise passengers"). Cruise Passengers ialah setiap pengunjung yang tiba di suatu negara di mana mereka tidak menginap di akomodasi yang tersedia di negara tersebut, misalnya dengan kapal laut.

1. **An International Visitor** is any person visiting a country other than his usual place of residence for any reason other than for earning income in the country visited, and the length of stay is no more than one year (12 months). This definition covers two categories of foreign visitors, namely :

a. **"Tourist"** is any visitor staying for at least 24 hours, but no more than one year, in the country visited, with the intention of visiting, and for any of these purposes: Pleasure, recreation and sports, Business, visiting friends and relatives, missions, attending meetings, conferences, visit for health reasons and study.

b. **"Excursionist"** is any visitor staying less than 24 hours in the country visited including, "Cruise Passengers", i.e. visitors arriving in a country without staying in any accommodation available in the visited country.

2. **Rata-rata lama tinggal** adalah

2. **Average length of stay** is the

ratarata waktu tinggal wisatawan mancanegara di Indonesia untuk satu kali kunjungan.

average stay duration of foreign visitor in Indonesia for one trip.

3. **Usaha penyediaan akomodasi** adalah usaha yang menyediakan pelayanan penginapan yang dapat dilengkapi dengan pelayanan pariwisata lainnya. Usaha penyediaan akomodasi dapat berupa hotel, vila, pondok wisata, bumi perkemahan, persinggahan karavan, dan akomodasi lainnya yang digunakan untuk tujuan pariwisata.
 4. **Hotel** adalah penyediaan akomodasi secara harian berupa kamar-kamar di dalam satu bangunan yang dapat dilengkapi dengan jasa pelayanan makan dan minum, kegiatan hiburan dan atau fasilitas lainnya. Hotel terdiri dari hotel berbintang dan hotel non- bintang.
 5. **Hotel bintang** adalah usaha penyediaan jasa pelayanan penginapan, makan minum serta jasa lainnya bagi umum dengan menggunakan sebagian atau seluruh bangunan. Usaha ini dikelola secara komersial serta memenuhi ketentuan persyaratan sebagai hotel bintang (termasuk berlian) yang ditetapkan dalam surat keputusan instansi yang membinanya. Misalnya hotel bintang lima, hotel bintang empat dan seterusnya.
3. **The business of providing accommodation** is a business that provides specialty services that can be equipped with other tourism services. It includes hotel, villa, cottage, camping, caravan stop, and other accommodation that are used for tourism purposes.
 4. **Hotel** is a daily supply of accommodation rooms within a building which can be equipped with eating and drinking services, entertainment activities and/or other facilities. Hotel consists of a classified hotel and a non-classified hotel.
 5. **A star hotel** is the business of providing an accommodation, eating and drinking as well as other services for the public by using a building or a part of a building. It is managed commercially and meets specified requirements as a star hotel (including diamonds) set forth in the decree of fostering agency. For example, five star hotel, four star hotel, and so on.

6. **Imigrasi** adalah perpindahan orang dari suatu negara-bangsa (nationstate) ke negara lain, di mana ia bukan merupakan warga negara. Imigrasi merujuk pada perpindahan untuk menetap permanen yang dilakukan oleh imigran, sedangkan turis dan pendatang untuk jangka waktu pendek tidak dianggap imigran.
6. **Immigration** is the transfer of people from a nation-state to other countries, where they are not citizens. Immigration refers to the move to permanent residence carried out by immigrants, while tourists and migrants for short periods are not considered immigrants.

<https://siakkab.bps.go.id>

ULASAN

Jumlah akomodasi di Siak pada tahun 2023 tercatat sebanyak 17 akomodasi dengan 589 kamar dan 1 018 tempat tidur.

Sementara itu, tercatat sebanyak 997.938 orang berkunjung ke tempat wisata Kabupaten Siak pada tahun 2023.

DESCRIPTION

The Number of accommodation in Siak Regency on 2023 was 17 accommodations with 589 rooms and 1 018 beds.

Meanwhile, there were 997.938 people visiting Siak in 2023.

<https://siakkab.bps.go.id>

Tabel
Table 7.1

**Kunjungan Wisatawan Domestik dan Mancanegara di
Kabupaten Siak, 2020-2023**
Visitor to Siak regency by Month, 2020-2023

Bulan Month	Tahun Year			
	2020	2021	2022	2023
(1)	(2)	(3)	(4)	(5)
Januari/January	44 826	6 701	45 711	50 555
Februari/February	19 321	15 686	24 389	27 289
Maret/March	11 831	55 789	24 809	31 701
April/April	-	198	7 156	168 412
Mei/May	-	-	184 363	45 694
Juni/June	4 090	58	27 744	47 605
Juli/July	6 505	4 542	30 995	47 839
Agustus/August	-	2 863	19 459	32 465
September/September	-	3 980	18 924	170 714
Oktober/October	-	16 293	20 020	111 093
November/November	7 630	16 238	21 900	85 266
Desember/December	18 925	42 040	53 060	179 305
Jumlah/Total	113 128	164 388	478 530	997 938

Sumber/Source: Dinas Pariwisata Kabupaten Siak / Tourism Department of Siak Regency

Tabel
Table 7.2**Banyaknya Usaha Penyedia Jasa Akomodasi, Kamar, dan Tempat Tidur di Kabupaten Siak, 2022-2023**
Number of Business Accomodation Service Providers in Siak Regency, 2022-2023

Jenis Kinds	Usaha Akomodasi Accomodation Businesses	2022	
		Kamar Rooms	Tempat Tidur Beds
(1)	(2)	(3)	(4)
Bintang / Stars	2	109	175
Non Bintang / No Stars	17	529	923
Total	19	638	1 098

Lanjutan Tabel/*Continued Table 7.2*

Jenis Kinds	Usaha Akomodasi Accommodation Businesses	2023	
		Kamar Rooms	Tempat Tidur Beds
(1)	(2)	(3)	(4)
Bintang / Stars	2	109	175
Non Bintang / No Stars	15	480	843
Total	17	589	1.018

Sumber/*Source*: Badan Pusat Statistik Kabupaten Siak/ *BPS-Statistics of Siak Regency*

Tabel
Table 7.3

Rata-rata Lama Menginap Tamu Asing dan Tamu Domestik Menurut Jenis Akomodasi di Kabupaten Siak, 2022
Average Length of Stay of Foreign and Domestic Visitors by Accomodation Kinds in Siak Regency, 2022

Jenis Kinds	2022		
	Rata-rata Lama Menginap Asing Average Length of Stay of Foreign	Rata-rata Lama Menginap Domestik Average Length of Stay of Domestic	Rata-rata Lama Menginap Total Average Length of Stay Total
(1)	(2)	(3)	(4)
Bintang / Stars	2	1,28	1,28
Non Bintang / No Stars	6	1,66	1,66

Sumber/Source: Badan Pusat Statistik Kabupaten Siak/ BPS-Statistics of Siak Regency

Tabel 7.4
Table

Persentase Tingkat Penghunian Kamar (TPK) Hotel dan Akomodasi Lainnya Menurut Jenis Hotel di Kabupaten Siak, 2022
Room Occupancy Rate of Hotels and Other Accomodations by Type in Siak Regency, 2022

2022	
Jenis Kinds	Tingkat Penghunian Kamar (TPK) Room Occupancy Rate
(1)	(2)
Bintang / Stars	9,84
Non Bintang / No Stars	21,46

Sumber/Source: Badan Pusat Statistik Kabupaten Siak/ BPS-Statistics of Siak Regency

Tabel
Table 7.5**Kegiatan Keimigrasian di Kabupaten Siak, 2023**
Immigration Activities in Siak Regency, 2023

Uraian Kegiatan Activities Description	2023					
	Jan	Feb	Mar	Apr	Mei	Jun
(1)	(2)	(3)	(4)	(5)	(6)	(7)
PASPOR RI 48 H	1 193	949	549	455	862	877
PASPOR RI 24 H	-	-	-	-	-	-
PERP. ITK	3	2	-	-	-	-
TOTAL KITAS BARU	5	5	1	1	1	4
TOTAL PER KITAS	16	1	-	10	4	6
PERP E-KITAP	-	-	-	-	-	-
MREP	-	-	-	-	-	-
EPO IZIN TINGGAL	4	21	2	5	7	5
KEDATANGAN	1 207	794	1 227	1 338	1 099	1 131
KEBERANGKATAN	1 190	717	1 292	1 192	1 128	1 112
SIGN ON	-	-	-	-	-	-
SIGN OFF	-	-	-	-	-	-
DEPORTASI	-	-	-	-	-	-
ABK WNI KEDATANGAN	1 030	739	1 073	990	929	945
ABK WNI KEBERANGKATAN	1 002	683	1 059	934	903	923
ABK WNA KEDATANGAN	177	55	154	348	170	186
ABK WNA KEBERANGKATAN	188	34	233	258	225	189
BAP HILANG	5	4	3	9	11	-
BAP RUSAK	1	-	-	1	2	-
OPERASI LAPANGAN	-	-	1	-	-	1
PROJUSTIA	-	-	-	-	-	-
TAK	-	-	-	-	-	-

Lanjutan Tabel/Continued Table 7.3

Uraian Kegiatan Activities Description	2023					
	Jul	Agu	Sep	Okt	Nov	Des
(1)	(8)	(9)	(10)	(11)	(12)	(13)
PASPOR RI 48 H	1 243	1 111	954	1 614	975	829
PASPOR RI 24 H	-	-	-	-	-	-
PERP. ITK	-	2	-	-	-	-
TOTAL KITAS BARU	4	4	1	2		3
TOTAL PER KITAS	4		4	4	16	8
PERP E-KITAP	-	-	-	-	-	-
MREP	-	-	1	-	-	-
EPO IZIN TINGGAL	11	5	2	4	4	-
KEDATANGAN	1 160	1 143	1 178	1 158	1 140	1 120
KEBERANGKATAN	1 198	1 169	1 188	1 170	1 180	1 166
SIGN ON	-	-	-	-	-	-
SIGN OFF	-	-	-	-	-	-
DEPORTASI	-	-	-	-	-	-
ABK WNI KEDATANGAN	973	967	993	983	973	963
ABK WNI KEBERANGKATAN	963	958	983	977	987	977
ABK WNA KEDATANGAN	187	176	185	175	167	157
ABK WNA KEBERANGKATAN	235	211	205	193	193	189
BAP HILANG	4	5	6	10	3	7
BAP RUSAK	-	2	-	1	-	1
OPERASI LAPANGAN	-	-	1	-	1	-
PROJUSTIA	-	-	-	-	-	-
TAK	-	-	-	-	-	-

Sumber/Source: Kantor Imigrasi Kabupaten Siak /Immigration Office of Siak Regency

Tabel
Table 7.6**Jumlah Rumah Makan/Restoran menurut Kecamatan di
Kabupaten Siak, 2020-2023**
Immigration Activities in Siak Regency, 2020-2023

Kecamatan Sub-Regency	Tahun/Year			
	2020	2021	2022	2023
(1)	(2)	(3)	(4)	(5)
Minas	22	22	22	22
Sungai Mandau	10	6	6	6
Kandis	22	22	16	16
Siak	37	62	67	72
Kerinci Kanan	7	5	5	5
Tualang	30	34	30	30
Dayun	15	15	20	20
Lubuk Dalam	20	20	7	7
Koto Gasib	19	20	20	20
Mempura	14	14	14	14
Sungai Apit	24	24	24	24
Bunga Raya	33	33	33	33
Sabak Auh	7	6	6	6
Pusako	7	7	7	7
Kabupaten Siak	267	330	277	282

Sumber/Source: Dinas Pariwisata Kabupaten Siak / Tourism Department of Siak Regency

**TRANSPORTASI DAN KOMUNIKASI
TRANSPORTATION AND COMMUNICATION**

Media akses Internet



Perempuan

1,64



Laki-laki

2,27



7,53



3,97

97,68



98,93

PENJELASAN TEKNIS**TECHNICAL NOTES**

1. **Data panjang jalan** bersumber dari Kementerian Pekerjaan Umum dan Perumahan Rakyat, sedangkan jalan kabupaten/ kota bersumber dari Dinas Pekerjaan Umum Kabupaten/Kota, diolah dari daftar PJ-II/5.
 2. **Permukaan jalan** adalah bahan yang digunakan sebagai permukaan pada sebuah kawasan yang dilalui oleh kendaraan atau lalu lintas pejalan kaki, seperti jalan raya atau jalan pejalan kaki.
 3. **Aspal** adalah material yang pada temperatur ruang berbentuk padat sampai agak padat, dan bersifat termoplastis.
 4. **Kantor Pos** adalah tempat pemberi pelayanan komunikasi tertulis dan atau surat elektronik, layanan paket, layanan logistik, layanan transaksi keuangan, dan layanan keagenan pos untuk kepentingan umum. Rumah pos berfungsi sama seperti kantor pos dan kantor pos pembantu, bedanya rumah pos biasanya terletak di daerah terpencil.
 5. **Telekomunikasi** adalah setiap pemancaran, pengiriman dan atau penerimaan dari setiap informasi dalam bentuk tanda-tanda, isyarat, tulisan, gambar, suara, dan bunyi melalui sistem
1. **Data on the length of roads** were taken from the Ministry of Public Works and Housing, while the regency/municipality roads data were taken from Regency/ Municipality Public Works Offices, based on PJ-II/5 questionnaire.
 2. **Road surfaces** are materials used as surfaces in an area traversed by vehicles or pedestrian traffic, such as highways or pedestrian roads.
 3. **Asphalt** is a material that at a solid to somewhat dense room temperature, and is thermoplastic.
 4. **Post Office** is a service provider facility of written communication and or electronic mail, parcel service, logistics services, financial transaction services, and postal services to the public. Postal house has the same function as the post office and subsidiary of post office, the difference is that postal house is usually located in remote areas.
 5. **Telecommunication** includes every transmitting, delivering and or receiving from every information of marking, signal, article, picture, sound and voice through strand of wire system, optic, radio, or other

kawat, optik, radio, atau sistem elektromagnetik lainnya.

electromagnetic system.

6. Jaringan telekomunikasi adalah rangkaian perangkat telekomunikasi dan kelengkapannya yang digunakan dalam bertelekomunikasi.

6. Telecommunication network is peripheral network of telecommunication and its equipment used in the means of telecommunication.

7. Telepon tetap kabel dalam Susenas disebut **telepon rumah** adalah jaringan telekomunikasi menggunakan perangkat telepon tetap dengan kabel yang secara umum diatur oleh standar-standar teknis dengan menggunakan suatu nomor telepon, dikenal pula sebagai Public Switched Telephone Network (PSTN). Pada umumnya dimanfaatkan untuk telepon rumah dan jaringan internet, memiliki kemampuan menghantarkan sinyal dengan kuat dan jelas dengan biaya yang relatif lebih murah.

7. Fixed line telephone based on Susenas called **home phone** is a telecommunication network using fixed line telephone device which is generally regulated by technical standards, using a phone number, also known as the Public Switched Telephone Network (PSTN). It is generally used for home phone and Internet networks, has the ability to deliver a strong and clear signal with a relatively low cost.

8. Telepon bergerak seluler adalah perangkat telekomunikasi elektronik yang mempunyai kemampuan dasar yang sama dengan telepon tetap kabel namun dapat dibawa ke mana-mana (portable, mobile) dan tidak perlu disambungkan dengan jaringan telekomunikasi kabel. Selain berfungsi sebagai telepon, telepon selular modern biasanya mendukung layanan tambahan seperti Short Messages Services (SMS), Multimedia Messages

8. Cellular mobile phone is an electronic telecommunication device which has the same basic capabilities with fixed cables, but can be taken anywhere (portable, mobile) and does not need to be connected to the wired telecommunications networks. In addition to functioning as a telephone, modern mobile phone typically supports additional services such as Short Messages Services (SMS), Multimedia Messages Service (MMS), e-mail

Service (MMS), e-mail dan akses Internet, aplikasi bisnis dan permainan, serta fotografi. Saat ini, Indonesia mempunyai dua sistem jaringan telepon bergerak seluler yaitu Global System for Mobile Telecommunications (GSM) dan CDMA.

and access to the Internet, business applications and games, as well as photography. Currently, Indonesia has two cellular mobile telephone network system that are GSM (Global System for Mobile Telecommunications) and Code Division Multiple Access (CDMA).

9. Internet adalah sebuah jaringan komputer publik di seluruh dunia. Internet menyediakan akses ke sejumlah layanan komunikasi termasuk World Wide Web dan membawa surel, berita, hiburan, dan file data.

9. The internet is a worldwide public computer network. It provides access to a number of communication services including the World Wide Web and carries e-mail, news, entertainment, and data files.

10. Komputer mengacu pada komputer desktop, laptop (portable) atau tablet (atau komputer genggam yang serupa).

10. A computer refers to a desktop computer, a laptop (portable) computer or a tablet (or similar handheld computer).

11. Desktop (personal computer/PC) adalah komputer yang biasanya tetap di satu tempat, biasanya pengguna ditempatkan di depannya, di belakang keyboard.

11. Desktop is a computer that usually remains fixed in one place; normally the user is placed in front of it, behind the keyboard.

12. Laptop (portable) adalah komputer yang cukup kecil untuk dibawa dan biasanya memungkinkan tugas yang sama sebagai komputer desktop, tetapi juga mencakup notebook dan netbook tetapi tidak termasuk tablet dan sejenis komputer genggam.

12. Laptop (portable) computer is a computer that is small enough to carry and usually enables the same tasks as a desktop computer; it includes notebooks and netbooks but does not include tablets and similar handheld computers.

13. Tablet (atau sejenis komputer genggam) adalah komputer

13. Tablet (or similar handheld computer) is a tablet is a computer

yang terintegrasi ke layar sentuh datar, yang dioperasikan dengan menyentuh layar daripada menggunakan keyboard fisik.

that is integrated into a flat touch screen, operated by touching the screen rather than (or as well as) using a physical keyboard.

<https://siakkab.bps.go.id>

ULASAN

Sarana perhubungan di Kabupaten Siak sangat penting artinya dalam rangka arus sosial ekonomi masyarakat. Dari laporan Dinas Pekerjaan Umum, Tata Ruang, Perumahan Rakyat dan Kawasan Pemukiman Kabupaten Siak hingga tahun 2023 panjang jalan di Kabupaten Siak 2.880,19 km.

DESCRIPTION

Transportation facilities in Siak Regency are very important in the context of the socio-economic flow of the community. From the reports of the Office of Public Works, Spatial Planning, Public Housing and Settlement Areas of Siak Regency until 2023 the length of roads in Siak Regency is 2,880.19 km

<https://siakkab.bps.go.id>

8.1 TRANSPORTASI TRANSPORTATION

Tabel
Table 8.1.1 Panjang Jalan menurut Tingkat Kewenangan Pemerintah di Kabupaten Siak (km), 2021–2023
Length of Roads by Level of Government Authority in Siak Regency (km), 2021–2023

Tingkat Kewenangan Pemerintah <i>Level of Government Authority</i>	2021	2022	2023
(1)	(2)	(3)	(4)
Negara/ <i>State</i>	128,13	172,12	103,53
Provinsi/ <i>Province</i>	155,00	119,34	110,34
Kabupaten/ <i>Sub-Regency</i>	2.880,19	2.880,19	2.880,19
Jumlah/<i>Total</i>	3.163,32	3.171,65	3.094,06

Sumber/*Source*: Dinas Pekerjaan Umum, Tata Ruang, Perumahan Rakyat dan Kawasan Pemukiman Kabupaten Siak/ Regional Office of Public Works, Spatial Planning, Housing and Residential Area of Siak Regency

Tabel 8.1.2 **Panjang Jalan Kabupaten Menurut Jenis Permukaan Jalan di Kabupaten Siak (km), 2021–2023**
Length of Regency Roads by Type of Road Surface in Siak Regency (km), 2021–2023

Jenis Permukaan Jalan Type of Road Surface	2021	2022	2023
(1)	(2)	(3)	(4)
Aspal/Paved	953,09	971,25	1.018,48
Beton/Concrete	491,47	492,00	602,26
Kerikil/Gravel	682,61	627,67	629,79
Tanah/Soil	753,02	789,27	629,67
Jumlah/Total	2.880,19	2.880,19	2.880,19

Sumber/Source: Dinas Pekerjaan Umum, Tata Ruang, Perumahan Rakyat dan Kawasan Pemukiman Kabupaten Siak / Public Works, Spatial Planning, Housing and Settlement Area Service of Siak Regency

Tabel
Table 8.1.3

**Panjang Jalan Kabupaten Menurut Kondisi Jalan di
Kabupaten Siak (km), 2021–2023**
*Length of Regency Roads by Condition of Roads in Siak
Regency (km), 2021–2023*

Kondisi Jalan <i>Condition of Roads</i>	2021	2022	2023
(1)	(2)	(3)	(3)
Baik/ <i>Good</i>	1.012,40	1.138,44	1.176,68
Sedang/ <i>Moderate</i>	386,55	269,72	275,07
Rusak Ringan/ <i>Low Damage</i>	380,72	371,51	445,00
Rusak Berat/ <i>Severely Damage</i>	1.100,52	1.100,52	983,44
Jumlah/Total	2.880,19	2.880,19	2.880,19

Sumber/*Source*: Dinas Pekerjaan Umum, Tata Ruang, Perumahan Rakyat dan Kawasan Pemukiman Kabupaten Siak / *Public Works, Spatial Planning, Housing and Settlement Area Service of Siak Regency*

Tabel 8.1.4 Panjang Jembatan Menurut Jenis Permukaan Jembatan di Kabupaten Siak (km), 2021–2023
Length of Bridges by Type of Bridges Surface in Siak Regency (km), 2021–2023

Jenis Jembatan Type of Bridges	2021	2022	2023
(1)	(2)	(3)	(4)
<i>Cabel Stayed</i>	1,00	1,00	1,00
<i>Balance Cantilever</i>	1,00	1,00	1,00
<i>Arc Truss</i>	1,00	1,00	1,00
<i>Box Culvert</i>	716,00	721,00	723,00
<i>Steel Frame</i>	8,00	8,00	8,00
<i>Concrete</i>	42,00	43,00	43,00
<i>Iron</i>	67,00	67,00	67,00
Jumlah/Total	836,00	842,00	844,00

Sumber/Source: Dinas Pekerjaan Umum, Tata Ruang, Perumahan Rakyat dan Kawasan Pemukiman Kabupaten Siak / Public Works, Spatial Planning, Housing and Settlement Area Service of Siak Regency

Tabel 8.1.5 Panjang Jembatan Menurut Kondisi Jembatan di Kabupaten Siak (km), 2021–2023
Length of Bridges by Condition of Bridges in Siak Regency (km), 2021–2023

Kondisi Jembatan <i>Condition of Bridges</i>	2021	2022	2023
(1)	(2)	(3)	(3)
Baik/ <i>Good</i>	769	775	777
Sedang/ <i>Moderate</i>	67	67	67
Rusak Ringan/ <i>Low Damage</i>	-	-	-
Rusak Berat/ <i>Severely Damage</i>	-	-	-
Jumlah/Total	836	842	844

Sumber/*Source*: Dinas Pekerjaan Umum, Tata Ruang, Perumahan Rakyat dan Kawasan Pemukiman Kabupaten Siak / *Public Works, Spatial Planning, Housing and Settlement Area Service of Siak Regency*

8.2 KOMUNIKASI COMMUNICATION

Tabel
Table 8.2.1 **Persentase Penduduk Berusia 5 Tahun ke Atas yang Mengakses Internet dalam 3 Bulan Terakhir menurut Jenis Kelamin dan Alat yang Digunakan untuk Mengakses Internet di Kabupaten Siak, 2023**
Percentage of Population Members Aged 5 Years and Over Who Accessed the Internet during the Last 3 Months by Genders and Media Used to Access the Internet, 2023

Jenis Kelamin Genders	Komputer, Desktop Computer, Desktop	Laptop/Notebook/Tablet Laptop/Notebook/Tablet	HP/Ponsel Cellular Phone	Lainnya Others
(1)	(2)	(3)	(4)	(5)
Laki- Laki	2,27	3,97	98,93	1,08
Perempuan	1,64	7,53	97,68	0,90
Kabupaten Siak	1,96	5,68	98,31	0,99

Sumber/Source: BPS, Survei Sosial Ekonomi Nasional (Susenas) /BPS-Statistics Indonesia, SUSENAS

Tabel
Table 8.2.2

Persentase Penduduk Berumur 5 Tahun ke Atas yang Mengakses Internet dalam 3 Bulan Terakhir Menurut Tujuan Mengakses Internet di Kabupaten Siak, 2022 - 2023

Percentage of Population Members Aged 5 Years and Over Who Accessed the Internet during the Last 3 Months by The Purpose for Access Internet in Siak Regency, 2022 - 2023

Tujuan Mengakses Internet Purpose for Access Internet	2022	2023
(1)	(2)	(3)
Mendapat Informas/Berita	82,17	77,21
Mendapat Informasi Barang/Jasa	17,00	23,30
Mengirim/Menerim E-mail	6,32	8,38
Sosial media/Jejaring Sosial	79,16	81,52
Pembelian Barang/Jasa	16,43	16,66
Penjualan Barang/Jasa	3,32	4,37
Fasilitas Finansial	3,51	8,56
Pembelajaran Online	19,75	13,47
Hiburan	74,96	87,47
Lainnya	4,57	9,44

Sumber/Source: BPS, Survei Sosial Ekonomi Nasional (Susenas) /BPS-Statistics Indonesia, SUSENAS

09

KOPERASI DAN HARGA-HARGA COOPERATIVE AND PRICES

Kondisi 2023

STATUS KOPERASI

Kabupaten Siak

176

Koperasi Aktif

73

Koperasi Non Aktif

Aktif RAT

69

73

Bermasalah

Aktif Tidak RAT

107

176

Tidak Bermasalah

*RAT= Rapat Anggota Tahunan

JUMLAH ANGGOTA KOPERASI

Jenis Kelamin



22.337

Jenis Koperasi

Konsumen

1.426

Pemasaran

1.063

Simpan
Pinjam

3.900

Produsen

11.546

Jasa

1.131

2.749

PENJELASAN TEKNIS

1. Realisasi Penerimaan dan Pengeluaran Pemerintah Kabupaten adalah realisasi/perhitungan APBD Kabupaten pada tiap tahun anggaran.
2. Pendapatan Asli Daerah (PAD) adalah pendapatan yang diperoleh daerah yang dipungut berdasarkan peraturan daerah sesuai dengan peraturan perundang-undangan, guna keperluan daerah yang bersangkutan dalam membiayai kegiatannya.
3. Dana Perimbangan adalah dana yang bersumber dari pendapatan APBN yang dialokasikan kepada Daerah untuk mendanai kebutuhan daerah dalam rangka pelaksanaan desentralisasi.
4. Lain-lain Pendapatan yang Sah adalah pendapatan lainnya dari pemerintah pusat dan atau dari instansi pusat, serta dari daerah lainnya.
5. Koperasi adalah badan usaha yang beranggotakan orang seorang atau badan hukum koperasi dengan melandaskan kegiatannya berdasarkan prinsip koperasi sekaligus sebagai gerakan ekonomi rakyat yang berdasar atas asas kekeluargaan.

TECHNICAL NOTES

1. *Actual revenue and expenditure of Regencial Government is the realization/regencial budget calculations for every fiscal year.*
2. *Original Local Government Revenue is revenue that withheld based on local regulations in accordance with the legislation, for the purposes of financing their activities.*
3. *Balanced Budget is the fund coming from the state budget that allocated to regions to fund their needs in the context of decentralization.*
4. *Other Legal Revenue is other income that coming from the central government and or from the central agencies, as well as from other local government.*
5. *Cooperative is an establishment that its members are people or establishments with legal status of cooperative and its activities based on people economic movement.*

ULASAN

Realisasi penerimaan keuangan Pemerintah Kabupaten Siak hingga Desember 2023 berjumlah Rp. 2,727 trilyun.

DESCRIPTION

The realization of regional financial income of Siak Regency until December 2023 was 2,727 trillion rupiah.

<https://siakkab.bps.go.id>

9.1 KEUANGAN DAERAH REGIONAL FINANCE

Tabel
Table 9.1.1 **Realisasi Pendapatan Daerah Menurut Jenis Penerimaan d
Kabupaten Siak (Rp), 2022-2023**
**Realization of Financial Income by Types in Siak Regency,
2022-2023**

Jenis Penerimaan Types	2022
(1)	(2)
Pendapatan Asli Daerah	207.970.682.196,37
Hasil Pajak Daerah	89.034.210.016,12
Hasil Retribusi Daerah	19.584.896.426,81
Hasil Pengelolaan Kekayaan Daerah yang Dipisahkan	31.117.657.767,00
Lain-lain Pendapatan Asli Daerah yang Sah	68.233.917.986,44
Transfer Pemerintah Pusat - Dana Perimbangan	1.453.470.747.064,00
Bagi Hasil Pajak/Bagi Hasil Bukan Pajak	837.464.174.901,00
Dana Alokasi Umum (DAU)	367.226.694.363,00
Dana Alokasi Khusus (DAK)	248.779.877.800,00
Transfer Pemerintah Pusat - lainnya	118.268.404.000,00
Dana Insentif Daerah	10.752.368.000,00
Dana Desa	107.516.036.000,00
Pendapatan Transfer Pemerintah Provinsi	165.093.631.732,00
Pendapatan Bagi Hasil	154.445.062.332,00
Bantuan Keuangan	10.648.569.400,00
Lain-lain Pendapatan yang Sah	-
Jumlah/Total	1.944.803.464.992,37

Lanjutan Tabel/*Continued Table* 9.1.1

Jenis Penerimaan Types	2023
(1)	(2)
Pendapatan Asli Daerah	758.722.055.170,84
Hasil Pajak Daerah	127.081.241.977,00
Hasil Retribusi Daerah	20.633.618.188,50
Hasil Pengelolaan Kekayaan Daerah yang Dipisahkan	533.668.344.498,00
Lain-lain Pendapatan Asli Daerah yang Sah	77.338.850.507,34
Transfer Pemerintah Pusat - Dana Perimbangan	1.640.249.992.297,00
Bagi Hasil Pajak/Bagi Hasil Bukan Pajak	1.012.184.295.584,00
Dana Alokasi Umum (DAU)	398.680.955.833,00
Dana Alokasi Khusus (DAK)	229.384.740.880,00
Transfer Pemerintah Pusat - lainnya	131.632.557.000,00
Dana Insentif Daerah	16.236.941.000,00
Dana Desa	115.395.616.000,00
Pendapatan Transfer Pemerintah Provinsi	197.015.660.643,00
Pendapatan Bagi Hasil	189.511.350.793,00
Bantuan Keuangan	7.504.309.850,00
Lain-lain Pendapatan yang Sah	-
Jumlah/Total	2.727.620.265.110,84

Sumber/*Source*: Badan Keuangan Daerah Kabupaten Siak / Regional Finance Office of Siak Regency

Tabel
Table 9.1.2

Realisasi Belanja Pemerintah Daerah Menurut Jenis Belanja di Kabupaten Siak (Rp), 2022 - 2023
Realization of Financial Expenditures by Types in Siak Regency, 2022 - 2023

Jenis Realisasi Types	2022
(1)	(2)
Belanja Operasi	1.620.166.101.024,48
Belanja Pegawai	758.561.109.706,00
Belanja Barang dan Jasa	764.922.982.385,48
Belanja Bunga	0,00
Belanja Subsidi	0,00
Belanja Hibah	64.233.628.933,00
Belanja Bantuan Sosial	32.448.380.000,00
Belanja Modal	348.585.391.695,08
Belanja Tanah	0,00
Belanja Peralatan dan Mesin	64.390.519.246,00
Belanja Gedung dan Bangunan	78.538.274.349,08
Belanja Jalan, Irigasi dan Jaringan	183.708.720.498,00
Belanja Aset Tetap Lainnya	21.947.877.602,00
Belanja Tak terduga	860.396.150,00
Belanja Bagi Hasil	8.792.000.000,00
Belanja Bagi Hasil Pajak Daerah Kepada Pemerintahan Desa	8.792.000.000,00
Belanja Bagi Hasil Retribusi Daerah Kabupaten/Kota Kepada Pemerintah Desa	0,00
Belanja Bantuan Keuangan	234.838.771.800,00
Jumlah/Total	2.213.242.660.669,56

Sumber/Source: Badan Keuangan Daerah Kabupaten Siak / Regional Finance Office of Siak Regency

Lanjutan Tabel/*Continued Table* 9.1.2

Jenis Realisasi Types	2022
(1)	(2)
Belanja Operasi	1.835.791.451.301,94
Belanja Pegawai	831.306.269.868,00
Belanja Barang dan Jasa	914.007.831.702,94
Belanja Bunga	0,00
Belanja Subsidi	0,00
Belanja Hibah	87.448.358.731,00
Belanja Bantuan Sosial	3.028.991.000,00
Belanja Modal	556.913.578.951,72
Belanja Tanah	2.974.063.943,00
Belanja Peralatan dan Mesin	120.361.610.661,00
Belanja Gedung dan Bangunan	104.481.449.032,00
Belanja Jalan, Irigasi dan Jaringan	312.342.106.153,72
Belanja Aset Tetap Lainnya	16.754.349.162,00
Belanja Tak terduga	1.184.837.450,00
Belanja Bagi Hasil	15.662.465.290,00
Belanja Bagi Hasil Pajak Daerah Kepada Pemerintahan Desa	15.662.465.290,00
Belanja Bagi Hasil Retribusi Daerah Kabupaten/Kota Kepada Pemerintah Desa	0,00
Belanja Bantuan Keuangan	249.919.172.300,00
Jumlah/Total	2.659.471.505.293,66

Sumber/*Source*: Badan Keuangan Daerah Kabupaten Siak / Regional Finance Office of Siak Regency

Tabel
Table 9.1.3

Realisasi Belanja Menurut Fungsi Pemerintah Daerah di Kabupaten Siak (Rp), 2022 - 2023
Realization of Financial Expenditures by Function of the Regional Government in Siak Regency, 2022 - 2023

Jenis Penerimaan Types	2022
(1)	(2)
Pelayanan Umum	621.748.169.004,84
Keterbiban dan Keamanan	39.189.110.379,00
Ekonomi	128.090.167.330,94
Lingkungan Hidup	29.349.237.375,00
Perumahan dan Fasilitas Umum	343.238.108.302,00
Kesehatan	359.958.582.717,68
Pariwisata dan Budaya	17.285.472.714,80
Pendidikan	631.726.166.265,30
Perlindungan Sosial	42.657.646.580,00
Jumlah/Total	2.213.242.660.669,56

Lanjutan Tabel/*Continued Table 9.1.3*

Jenis Penerimaan Types	2023
(1)	(2)
Pelayanan Umum	716.052.323.974,72
Keterbiban dan Keamanan	75.264.477.197,00
Ekonomi	178.234.296.428,94
Lingkungan Hidup	31.091.330.325,00
Perumahan dan Fasilitas Umum	493.585.633.406,00
Kesehatan	379.724.027.902,00
Pariwisata dan Budaya	39.861.767.350,00
Pendidikan	697.178.094.767,00
Perlindungan Sosial	48.479.553.943,00
Jumlah/Total	2.659.471.505.293,66

Sumber/*Source*: Badan Keuangan Daerah Kabupaten Siak / Regional Finance Office of Siak Regency

Tabel
Table 9.1.4

**Realisasi Pembiayaan Menurut Jenis Pembiayaan
Pemerintah Daerah di Kabupaten Siak (Rp), 2022 - 2023**
*Realization of Financial Expenditures by Financing of the
Regional Government in Siak Regency, 2022 - 2023*

Jenis Penerimaan Types	2022
(1)	(2)
Penerimaan Pembiayaan Daerah	479.792.136.514,49
Pengeluaran Pembiayaan Daerah	-
Pembiayaan	479.792.136.514,49
Sisa Lebih Pembiayaan Anggaran Tahun Berkernan	211.352.940.837,30

Lanjutan Tabel/*Continued Table* 9.1.3

Jenis Penerimaan Types	2023
(1)	(2)
Penerimaan Pembiayaan Daerah	211.352.940.837,30
Pengeluaran Pembiayaan Daerah	0,00
Pembiayaan	211.352.940.837,30
Sisa Lebih Pembiayaan Anggaran Tahun Berkenaan	279.501.700.654,48

Sumber/*Source*: Badan Keuangan Daerah Kabupaten Siak / Regional Finance Office of Siak Regency

9.2 KOPERASI COOPERATION

Tabel 9.2.1 Jumlah Koperasi Aktif Menurut Kecamatan di Kabupaten Siak, 2022–2023
Number of Active Cooperative by Sub-Regency in Siak Regency, 2022–2023

Kecamatan <i>Sub-Regency</i>	2022		
	Aktif RAT/Aktif RAT	Aktif Tidak RAT/ <i>Active not RAT</i>	Aktif/Active
(1)	(2)	(3)	(4)
Minas	5	3	8
Sungai Mandau	4	1	5
Kandis	10	17	27
Siak	6	15	21
Kerinci Kanan	7	7	14
Tualang	4	11	15
Dayun	9	4	13
Lubuk Dalam	3	1	4
Koto Gasib	6	5	11
Mempura	4	6	10
Sungai Apit	6	10	16
Bunga Raya	2	3	5
Sabak Auh	0	3	3
Pusako	1	12	13
Kabupaten Siak	67	98	165

Lanjutan Tabel/*Continued Table 9.2.1*

Kecamatan <i>Sub-Regency</i>	2023		
	Aktif RAT/ <i>Aktif RAT</i>	Aktif Tidak RAT/ <i>Active not RAT</i>	Aktif/ <i>Active</i>
(1)	(5)	(6)	(7)
Minas	3	5	8
Sungai Mandau	4	1	5
Kandis	10	21	31
Siak	40	19	23
Kerinci Kanan	9	6	15
Tualang	4	14	18
Dayun	8	5	13
Lubuk Dalam	2	3	5
Koto Gasib	8	3	11
Mempura	4	5	9
Sungai Apit	5	12	17
Bunga Raya	2	2	4
Sabak Auh	1	2	3
Pusako	5	9	14
Kabupaten Siak	69	107	176

Sumber/*Source*: Dinas Koperasi, Usaha Mikro Kecil dan Menengah Kabupaten Siak / Cooperatives, Small and Medium Enterprises Agency of Siak Regency

Tabel
Table 9.2.2**Jumlah Koperasi Tidak Aktif Menurut Kecamatan di
Kabupaten Siak, 2022–2023**
**Number of Not Active Cooperative by Sub-Regency in Siak
Regency, 2022–2023**

Kecamatan Sub-Regency	2022		Jumlah/Total
	Bermasalah/Trouble	Tidak Bermasalah/ Not Trouble	
(1)	(1)	(2)	(3)
Minas	1	8	9
Sungai Mandau	2	5	7
Kandis	10	27	37
Siak	2	21	23
Kerinci Kanan	0	14	14
Tualang	2	15	17
Dayun	13	13	26
Lubuk Dalam	5	4	9
Koto Gasib	6	11	17
Mempura	0	10	10
Sungai Apit	18	16	34
Bunga Raya	8	5	13
Sabak Auh	6	3	9
Pusako	0	13	13
Kabupaten Siak	73	165	238

Lanjutan Tabel/Continued Table 9.2.2

Kecamatan Sub-Regency	2023		Jumlah/Total
	Bermasalah/Trouble	Tidak Bermasalah/ Not Trouble	
(1)	(4)	(5)	(6)
Minas	1	8	9
Sungai Mandau	2	5	7
Kandis	10	31	41
Siak	2	23	25
Kerinci Kanan	0	15	15
Tualang	2	18	20
Dayun	13	13	26
Lubuk Dalam	5	5	10
Koto Gasib	6	11	17
Mempura	0	9	9
Sungai Apit	18	17	35
Bunga Raya	8	4	12
Sabak Auh	6	3	9
Pusako	0	14	14
Kabupaten Siak	73	176	249

Sumber/Source: Dinas Koperasi, Usaha Mikro Kecil dan Menengah Kabupaten Siak / Cooperatives, Small and Medium Enterprises Agency of Siak Regency

Tabel
Table 9.2.3

Jumlah Koperasi menurut Jenis dan Status Koperasi di Kabupaten Siak, 2022-2023
Number of Cooperative by Types and Status in Siak Regency, 2022-2023

Jenis Types	Status/Status, 2022		Jumlah/Total
	Aktif/Active	Tidak Aktif/Non Aktive	
(1)	(2)	(3)	(4)
Produsen	73	17	90
Pemasaran	8	20	28
Konsumen	43	12	55
Jasa	31	18	37
Simpan Pinjam	10	6	16
Jumlah/Total	165	73	238

Lanjutan Tabel/*Continued Table* 9.2.3

Jenis Types	Status/Status, 2023		Jumlah/Total
	Aktif/Active	Tidak Aktif/Non Aktive	
(1)	(2)	(3)	(4)
Produsen	84	17	101
Pemasaran	9	20	29
Konsumen	40	12	52
Jasa	30	18	48
Simpan Pinjam	13	6	19
Jumlah/Total	176	73	249

Sumber/*Source*: Dinas Koperasi, Usaha Mikro Kecil dan Menengah Kabupaten Siak / Cooperatives, Small and Medium Enterprises Agency of Siak Regency

Tabel
Table 9.2.4**Jumlah Anggota Koperasi menurut Jenis Koperasi dan Jenis Kelamin di Kabupaten Siak, 2022-2023**
Number of Member Cooperative by Types of Cooperative and Sex in Siak Regency, 2022-2023

Jenis Types	Jenis Kelamin/Sex, 2022		Jumlah/Total
	Laki-laki/Man	Perempuan/Woman	
(1)	(2)	(3)	(4)
Produsen	10.490	1.056	11.546
Pemasaran	1.064	19	1.063
Konsumen	6.811	615	1.426
Jasa	1.015	116	1.131
Simpan Pinjam	2.957	943	3.900
Jumlah/Total	22.337	2.749	25.086

Lanjutan Tabel/Continued Table 9.2.4

Jenis Types	Jenis Kelamin/Sex, 2023		Jumlah/Total
	Laki-laki/Man	Perempuan/Woman	
(1)	(2)	(3)	(4)
Produsen	10.490	1.056	11.546
Pemasaran	1.064	19	1.063
Konsumen	6.811	615	1.426
Jasa	1.015	116	1.131
Simpan Pinjam	2.957	943	3.900
Jumlah/Total	22.337	2.749	25.086

Sumber/Source: Dinas Koperasi, Usaha Mikro Kecil dan Menengah Kabupaten Siak / Cooperatives, Small and Medium Enterprises Agency of Siak Regency

Tabel
Table 9.2.5**Volume Usaha dan Sisa Hasil Usaha Menurut Jenis Koperasi di Kabupaten Siak Tahun 2022-2023 (Rp)**
Volume of Business and Left of Business Profits by Kind of Cooperation in Siak Regency (Rp), 2022-2023

Jenis Types	2022	
	Volume Usaha/Volume of Business	Sisa Hasil Usaha/Left of Business
(1)	(2)	(3)
Produsen	168.842.751.928	26.051.249.045
Pemasaran	3.549.572.916	543.921.520
Konsumen	21.069.915.326	3.808.302.917
Jasa	9.942.668.405	1.015.312.548
Simpan Pinjam	5.239.015.014	3.659.121.226
Jumlah/Total	208.643.923.589	31.418.786.030

Lanjutan Tabel/*Continued Table 9.2.5*

Jenis Types	2023	
	Volume Usaha/Volume of Business	Sisa Hasil Usaha/Left of Business
	(1)	(3)
Produsen	294.944.006.253	14.372.391.081
Pemasaran	52.847.113.040	3.319.084.843
Konsumen	24.042.175.112	3.655.245.269
Jasa	9.446.390.933	185.836.729
Simpan Pinjam	9.255.073.159	4.334.705.817
Jumlah/Total	390.534.758.497	25.867.263.739

Sumber/Source: Dinas Koperasi, Usaha Mikro Kecil dan Menengah Kabupaten Siak / Cooperatives, Small and Medium Enterprises Agency of Siak Regency

10

PENGELUARAN PENDUDUK
POPULATION EXPENDITURE

PENGELUARAN RERATA PER
KAPITA SEBULAN 2023

Komoditi Barang Makanan

Rp. 831.820 / bulan

Komoditi Barang Bukan Makanan

Rp. 873.769 / bulan

PENJELASAN TEKNIS

1. Data pengeluaran penduduk menurut jenis pengeluaran diperoleh dari Survei Sosial Ekonomi Nasional (SUSENAS) BPS.
2. Data konsumsi/pengeluaran yang dikumpulkan pada Susenas Maret dibagi menjadi dua kelompok, yaitu makanan dan bukan makanan.
3. Referensi waktu survei yang digunakan adalah selama seminggu terakhir untuk konsumsi makanan dan sebulan atau setahun terakhir untuk konsumsi bukan makanan.
4. **Rata-rata pengeluaran per kapita sebulan** adalah biaya yang dikeluarkan untuk konsumsi semua anggota rumah tangga selama sebulan dibagi dengan banyaknya anggota rumah tangga. Pengeluaran untuk konsumsi makanan dihitung selama seminggu terakhir, sedangkan konsumsi bukan makanan dihitung sebulan dan setahun terakhir. Baik konsumsi makanan maupun bukan makanan selanjutnya dikonversikan ke dalam pengeluaran rata-rata sebulan. Angka konsumsi/ pengeluaran rata-rata per kapita yang disajikan dalam publikasi ini diperoleh

TECHNICAL NOTES

1. *The data on consumer expenditure according to type of expenditure is obtained from the National SocioEconomic Survey (Susenas) of BPS.*
2. *The consumption/expenditure data collected in March Susenas are divided into two groups, namely food and non-food.*
3. *The survey time reference period is previous week before enumeration date for food consumption and last month or last year for non-food consumption.*
4. ***The average per capita expenditure per month*** is the cost spent on consumption of all household members for a month divided by the number of household members. Expenditures for food consumption are calculated during the past week, while non-food consumption is calculated for the last month and year. Both food and non-food consumption are then converted into an average monthly expenditure. The consumption / average expenditure per capita figures presented in this publication are derived from the results for the total consumption of all households (whether consuming food or not) to the total population.

dari hasil bagi jumlah konsumsi seluruh rumah tangga (baik mengonsumsi makanan maupun tidak) terhadap jumlah penduduk.

<https://siakkab.bps.go.id>

ULASAN

Pada tahun 2023 tercatat pengeluaran rata-rata perkapita untuk komoditi makanan sebesar Rp 831.820,- dan komoditi non-makanan sebesar Rp 873.769,-.

DESCRIPTION

In 2023, the average expenditure per capita of food commodities was Rp 831.820 and non-food commodities amounted to Rp 873.769.

<https://siakkab.bps.go.id>

Tabel 10.1 Rata-rata Pengeluaran per Kapita Sebulan Menurut Kelompok Komoditas (rupiah) di Kabupaten Siak, 2022 dan 2023
Monthly Average Expenditure per Capita by Commodity Group (rupiahs) in Siak Regency, 2022 and 2023

Kelompok Komoditas/Commodity Group	2022	2023
(1)	(2)	(3)
Makanan/Food		
Padi-padian/Cereals	72.009	84.820
Umbi-umbian/Tubers	9.206	12.598
Ikan/udang/cumi/kerang/Fish/shrimp/common squid/shells	87.259	97.531
Daging/Meat	36.445	41.883
Telur dan susu/Eggs and milk	37.124	45.367
Sayur-sayuran/Vegetables	76.112	81.306
Kacang-kacangan/Legumes	11.445	16.317
Buah-buahan/Fruits	31.934	34.799
Minyak dan kelapa/Oil and coconut	31.482	27.888
Bahan minuman/Beverage stuffs	20.722	23.731
Bumbu-bumbuan/Spices	14.064	18.113
Konsumsi lainnya/Miscellaneous food items	12.582	15.859
Makanan dan minuman jadi/Prepared food and beverages	197.675	220.691
Rokok/Cigarettes	94.481	110.916
Jumlah makanan/Total food	732.540	831.820

Lanjutan Tabel/*Continued Table* 10.1

Kelompok Komoditas/<i>Commodity Group</i>	2022	2023
(1)	(2)	(3)
Bukan makanan/<i>Non-food</i>		
Perumahan dan fasilitas rumah tangga/ <i>Housing and household facilities</i>	387.477	388.682
Aneka komoditas dan jasa/ <i>Goods and services</i>	143.327	178.260
Pakaian, alas kaki, dan tutup kepala/ <i>Clothing, footwear, and headgear</i>	45.774	60.134
Komoditas tahan lama/ <i>Durable goods</i>	85.458	170.463
Pajak, pungutan, dan asuransi/ <i>Taxes and insurance</i>	50.707	47.806
Keperluan pesta dan upacara/kenduri/ <i>Parties and ceremonies</i>	17.469	28.423
Jumlah bukan makanan/<i>Total non-food</i>	730.212	873.769
Jumlah/<i>Total</i>	1.462.752	1.705.589

Sumber/*Source*: BPS, Survei Sosial Ekonomi Nasional (Susenas) Maret/BPS-Statistics Indonesia, National Socioeconomic Survey March

Tabel 10.2 **Persentase Pengeluaran per Kapita Sebulan Menurut Kelompok Komoditas di Kabupaten Siak, 2022 dan 2023**
Percentage of Monthly Expenditure per Capita by Commodity Group in Siak Regency, 2022 and 2023

Kelompok Komoditas/Commodity Group	2022	2023
(1)	(2)	(3)
Makanan/Food		
Padi-padian/Cereals	4,92	4.97
Umbi-umbian/Tubers	0,63	0.74
Ikan/udang/cumi/kerang/Fish/shrimp/common squid/shells	5,97	5.72
Daging/Meat	2,49	2.46
Telur dan susu/Eggs and milk	2,54	2.66
Sayur-sayuran/Vegetables	5,20	4.77
Kacang-kacangan/Legumes	0,78	0.96
Buah-buahan/Fruits	2,18	2.04
Minyak dan kelapa/Oil and coconut	2,15	1.64
Bahan minuman/Beverage stuffs	1,42	1.39
Bumbu-bumbuan/Spices	0,96	1.06
Konsumsi lainnya/Miscellaneous food items	0,86	0.93
Makanan dan minuman jadi/Prepared food and beverages	13,51	12.94
Rokok/Cigarettes	6,46	6.50
Jumlah makanan/Total food	50,08	48.77

Lanjutan Tabel/*Continued Table* 10.2

Kelompok Komoditas/Commodity Group	2022	2023
(1)	(2)	(3)
Bukan makanan/Non-food		
Perumahan dan fasilitas rumah tangga/ <i>Housing and household facilities</i>	26,49	22.79
Aneka komoditas dan jasa/ <i>Goods and services</i>	9,80	10.45
Pakaian, alas kaki, dan tutup kepala/ <i>Clothing, footwear, and headgear</i>	3,13	3.53
Komoditas tahan lama/ <i>Durable goods</i>	5,84	9.99
Pajak, pungutan, dan asuransi/ <i>Taxes and insurance</i>	3,47	2.80
Keperluan pesta dan upacara/kenduri/ <i>Parties and ceremonies</i>	1,19	1.67
Jumlah bukan makanan/Total non-food	49,92	51.23
Jumlah/Total	100	100.00

Sumber/*Source*: BPS, Survei Sosial Ekonomi Nasional (Susenas) Maret/BPS-Statistics Indonesia, National Socioeconomic Survey March



11

PERDAGANGAN TRADE

Sistem pencatatan Statistik Ekspor dan Impor adalah “General Trade” dengan wilayah pencatatan meliputi:

“Seluruh wilayah kepabeanaan Indonesia”



Data ekspor berasal dari dokumen kepabeanaan BC 3.0 atau yang diisi oleh eksportir.

87%

Volume ekspor terbesar ditujukan pada benua Asia, sebesar **5.621.015,04 ton**

82%

Nilai ekspor terbesar ditujukan pada benua Asia, sebesar **3.179.779,62 US\$**



Data impor berasal dari dokumen kepabeanaan BC 2.0 yang mencatat impor barang dari Luar Negeri ke Kawasan Berikat.

75%

Volume Impor terbesar berasal dari benua Asia, sebesar **947.969,29 ton**

70%

Nilai impor terbesar berasal dari benua Asia, sebesar **267.063,64 US\$**



PENJELASAN TEKNIS

TECHNICAL NOTES

1. **Sistem pencatatan Statistik Ekspor dan Impor** adalah "General Trade" dengan wilayah pencatatan meliputi seluruh wilayah kepabeanan Indonesia.
 2. **Pengesahan dokumen kepabeanan ekspor dan impor** dilakukan oleh Bea dan Cukai berdasarkan Persetujuan Muat/Bongkar Barang.
 3. **Data ekspor** berasal dari dokumen kepabeanan BC 3.0 atau yang disebut dokumen Pemberitahuan Ekspor Barang (PEB) yang diisi oleh eksportir.
 4. **Data impor** berasal dari dokumen kepabeanan BC 2.0 atau yang disebut dokumen Pemberitahuan Impor Barang (PIB), Pemberitahuan Impor Barang Khusus (PIBK), Pemberitahuan Pabean Free Trade Zone (PPFTZ) dan dokumen kepabeanan BC 2.3 yang mencatat impor barang dari Luar Negeri ke Kawasan Berikat.
 5. **Barang-barang yang dikirim ke luar negeri** untuk diolah dicatat sebagai ekspor, sedangkan hasil olahan yang dikembalikan ke Indonesia dicatat sebagai impor.
 6. **Barang-barang luar negeri yang diolah di dalam negeri**
1. **The recording of export and import statistics** is based on General Trade System covering all Indonesian customs areas.
 2. **The legalization of customs export and import documents** is conducted by the Customs and Excise Office.
 3. **The export data** are compiled based on customs export documents BC 3.0 or known as Export Declarations (PEB), filled by exporters.
 4. **The import data** are compiled based on customs import documents BC 2.0 or known as Import Declarations Form (PIB), Import Declarations Form for Special Commodity (PIBK), Customs Declaration Form for Free Trade Zone (PPFTZ), and customs import documents BC 2.3 which records import goods from foreign country to Bounded Zones Area.
 5. **Goods send abroad for processing purposes** are recorded as export while its product sent to Indonesia are recorded as import.
 6. **Foreign goods processed in Indonesia** are still recorded as

dicatat sebagai barang impor meskipun barang olahan tersebut akan kembali ke luar negeri.

imports although the products will be sent to abroad.

7. Barang-barang yang tidak dicakup dalam pencatatan:

a. Pakaian dan barang-barang perhiasan penumpang. b. Barang-barang bawaan penumpang dari/ke luar negeri untuk dipakai sendiri, kecuali lemari es, pesawat televisi, dan sebagainya. c. Barang-barang untuk keperluan perwakilan kedutaan suatu negara. d. Barang-barang ekspedisi dan ekshibisi atau pameran. e. Barang-barang untuk militer yang diimpor langsung oleh angkatan bersenjata. f. Pembungkus/peti kemas untuk diisi kembali. g. Uang dan surat-surat berharga. h. Barang-barang contoh

7. The following goods are not included in the statistics:

a. Clothings and passengers' jewelry. b. Luggage of passengers for own use, except refrigerators, television sets, etc. c. Goods imported/exported for the use of foreign representative countries/embassies. d. Goods for expeditions, and shows or exhibitions. e. Military goods directly imported by the Armed Forces. f. Packings/containers to be refilled. g. Bank notes and securities h. Sample goods

8. Sistem pengolahan dokumen impor/ekspor Indonesia

adalah sistem "Carry Over" yaitu dokumen ditunggu selama satu bulan, setelah bulan berjalan, sedangkan dokumendokumen yang terlambat akan diolah pada bulan berikutnya. Dengan demikian dokumen bulan-bulan sebelumnya yang terlambat diterima dan masuk pada bulan berjalan, diperlakukan sebagai dokumen bulan pengolahan.

8. The carry-over system is used in processing Indonesian export and import documents.

Documents are processed one month after the current month, while those received later will be processed for the succeeding month. This means previous documents received in the current month will be treated as processed documents.

9. **Pelabuhan Muat** adalah pelabuhan darimana barang diangkut ke luar negeri atau diekspor
9. **Port of loading** is port where the goods are transported out of the country or exported.
10. **Negara tujuan** adalah negara tujuan akhir yang diketahui untuk barang ekspor yang dikirim ke luar negeri
10. **Country of destination** is country that is known to export goods sent abroad.
11. **Jenis komoditi** adalah barang ekspor yang dicatat sesuai kode Harmonized System (HS)
11. **Type commodity** is exported goods recorded based on Harmonized System (HS) code.

<https://siakkab.bps.go.id>

ULASAN

Nilai ekspor di Kabupaten Siak selama tahun 2023 mencapai hampir 3.897.378.863,01 US\$

DESCRIPTION

The export value in Siak Regency during 2023 reached almost 3.897.378.863,01 Thousands US\$

<https://siakkab.bps.go.id>

Tabel
Table 11.1**Impor Kabupaten Siak Menurut Benua, 2022 dan 2023**
Import in Siak Regency by Continent, 2022 and 2023

Benua Asal Importer Continent	2022		2023	
	Volume (ton) Volume (ton)	Nilai (Ribu US\$) Value (Thousand US\$)	Volume (ton) Volume (ton)	Nilai (Ribu US\$) Value (Thousand US\$)
(1)	(2)	(3)	(4)	(5)
Asia	1.247.273,92	456.012,68	947.969,29	267.063,64
Eropa	60.478,43	80.976,79	18.554,96	1.749,46
Amerika	48.119,65	52.783,97	152.116,99	12.797,41
Afrika	130.710,84	20.381,33	79.933,83	51.199,11
Australia	126.566,21	8.758,55	63.860,64	49.441,76
Oceania
Jumlah/Total	1.613.149,05	618.913,32	1.262.435,70	382.251,38

Sumber/Source: Badan Pusat Statistik Provinsi Riau / BPS - Statistics of Riau Province

Tabel
Table 11.2**Ekspor Kabupaten Siak Menurut Benua, 2022 dan 2023**
Export in Siak Regency by Continent, 2022 and 2023

Benua Tujuan <i>Importer Continent</i>	2022		2023	
	Volume (ton) <i>Volume (ton)</i>	Nilai (Ribuan US\$) <i>Value (Thousand US\$)</i>	Volume (ton) <i>Volume (ton)</i>	Nilai (Ribuan US\$) <i>Value (Thousand US\$)</i>
(1)	(2)	(3)	(4)	(5)
Asia	9.589.861,66	5.784.978,19	5.621.015,04	3.179.779,62
Eropa	350.976,12	290.855,83	182.022,09	144.987,96
Amerika	532.853,02	486.467,60	65.354,04	56.858,56
Afrika	246.173,18	194.458,30	337.385,99	306.831,27
Australia	44.240,28	42.440,61	229.963,84	194.464,42
Oceania	36.433,03	35.173,24	15.365,57	14.457,02
Jumlah/Total	10.848.838,24	6.869.625,32	6.451.106,57	3.897.378,86

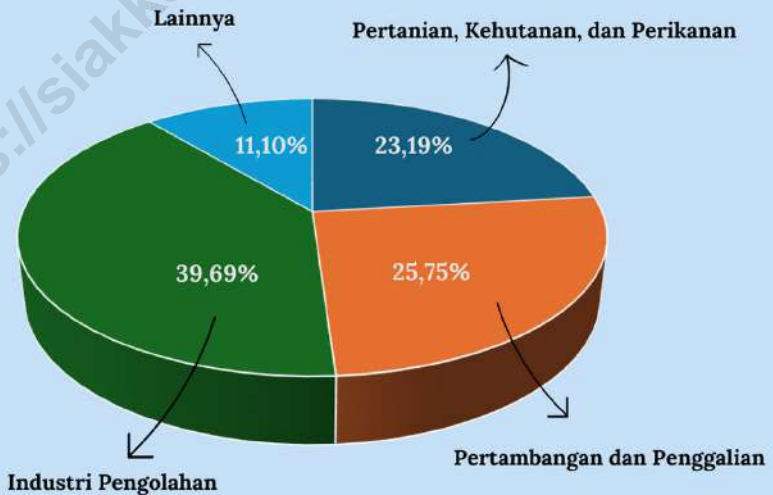
Sumber/Source: Badan Pusat Statistik Provinsi Riau / BPS - Statistics of Riau Province

12

SISTEM NERACA REGIONAL SYSTEM OF REGIONAL ACCOUNTS Pertumbuhan Ekonomi



Pertumbuhan ekonomi kabupaten Siak pada tahun 2023 tumbuh sebesar 4,35 persen.



Distribusi paling besar dalam perekonomian Siak berasal dari **industri pengolahan**

PENJELASAN TEKNIS

TECHNICAL NOTES

1. **Penghitungan statistik neraca nasional** mengikuti buku petunjuk yang diterbitkan oleh Perserikatan Bangsa Bangsa (PBB) dikenal sebagai Sistem Neraca Nasional (SNN). SNN adalah rekomendasi internasional tentang bagaimana menyusun ukuran aktivitas ekonomi yang sesuai dengan standar neraca baku yang didasarkan pada prinsip-prinsip ekonomi. Rekomendasi yang dimaksud dinyatakan dalam sekumpulan konsep, definisi, klasifikasi, dan aturan neraca yang disepakati secara internasional dalam mengukur indikator tertentu seperti Produk Domestik Bruto (PDB). Salah satu bentuk adaptasi pencatatan statistik nasional adalah melakukan perubahan tahun dasar PDB Indonesia dari tahun 2000 ke 2010. Perubahan tahun dasar PDB dilakukan seiring dengan mengadopsi rekomendasi PBB yang tertuang dalam Sistem Neraca Nasional 2008 (SNA 2008).
 2. **Produk Domestik Bruto pada tingkat nasional serta Produk Domestik Regional Bruto (PDRB) pada tingkat regional** (provinsi/kabupaten/kota) menggambarkan kemampuan suatu wilayah untuk menciptakan nilai tambah pada suatu waktu
1. *The method used to estimate national accounts statistics is based on the standard guidelines formed by United Nation known as System of National Accounts (SNA). SNA is the internationally agreed standard set of recommendations on how to compile measures of economic activity in accordance with strict accounting conventions based on economic principles. The recommendations are expressed in term of a set of concepts, definitions, classifications and accounting rules that comprise the internationally agreed standard for measuring indicators such as Gross Domestic Product (GDP). One of the improvement in the national statistical system is to rebase GDP form base year 2000 to 2010 in order to capture current economic condition. It is in line with the United Nations (UN) recommendation on 2008 SNA.*
 2. *The basic measure of the value added arising from economic activity is known as Gross Domestic Product at the national level and Gross Regional Domestic Product (GRDP) at the regional level (provinces/regencies/municipalities). To*

tertentu. Untuk menyusun PDB maupun PDRB digunakan 2 pendekatan, yaitu lapangan usaha dan pengeluaran. Keduanya menyajikan komposisi data nilai tambah dirinci menurut sumber kegiatan ekonomi (lapangan usaha) dan menurut komponen penggunaannya. PDB maupun PDRB dari sisi lapangan usaha merupakan penjumlahan seluruh komponen nilai tambah bruto yang mampu diciptakan oleh sektor-sektor ekonomi atas berbagai aktivitas produksinya. Sedangkan dari sisi pengeluaran menjelaskan tentang penggunaan dari nilai tambah tersebut.

3. PDB menurut lapangan usaha mengalami perubahan klasifikasi dari 9 lapangan usaha menjadi 17 lapangan usaha. PDB menurut lapangan usaha dirinci menurut total nilai tambah dari seluruh sektor ekonomi yang mencakup lapangan usaha Pertanian, Kehutanan, dan Perikanan; Pertambangan dan Penggalian; Industri Pengolahan; Pengadaan Listrik dan Gas; Pengadaan Air, Pengelolaan Sampah, Limbah dan Daur Ulang; Konstruksi; Perdagangan Besar dan Eceran, Reparasi Mobil dan Sepeda Motor; Transportasi dan Pergudangan; Penyediaan Akomodasi dan Makan Minum; Informasi dan Komunikasi; Jasa Keuangan

compile these statistics, two approaches have been used, i.e. "production approach" and "expenditure approach". The first approach is to measure value added produced by various kinds of economic activities, while the second approach is to measure final uses of the country's output. In other words, GDP/GRDP is the sum of total value added produced by all economic industries (activities) and the way of using it.

3. GDP by industry classification changes from 9 sectors to 17 industries. GDP by industry is classified by types of economic activities such as Agriculture, Forestry and Fishing; Mining and Quarrying; Manufacturing; Electricity and Gas; Water supply, Sewerage, Waste Management and Remediation Activities; Construction; Wholesale and Retail Trade; Repair of Motor Vehicles and Motorcycles; Transportation and Storage; Accommodation and Food Service Activities; Information and Communication; Financial and Insurance Activities; Real Estate Activities; Business Activities; Public Administration; Defence and Compulsory Social Security;

dan Asuransi; Real Estat; Jasa Perusahaan; Administrasi Pemerintahan, Pertahanan dan Jaminan Sosial Wajib; Jasa Pendidikan; Jasa Kesehatan dan Kegiatan Sosial; dan Jasa lainnya.

Education; Human Health and Social Work Activities; and Other Services Activities.

4. PDB menurut pengeluaran mengalami perubahan klasifikasi dimana pengeluaran konsumsi Lembaga Non Profit yang Melayani Rumah Tangga (LNPR) yang sebelumnya termasuk bagian dari pengeluaran konsumsi rumah tangga menjadi komponen terpisah. Sehingga klasifikasi PDB menurut pengeluaran dirinci menjadi 7 komponen yaitu komponen pengeluaran konsumsi rumah tangga, pengeluaran konsumsi LNPR, pengeluaran konsumsi pemerintah, pembentukan modal tetap bruto, perubahan inventori, ekspor barang dan jasa, dan impor barang dan jasa.

4. GDP by expenditure classification changes where consumption expenditure Non-profit Institutions Serving Households (NPISH) previously included as part of household consumption expenditure is taken out into separate component. So that, GDP by type of expenditures is classified into: household consumption expenditure, NPISH consumption expenditure, government consumption expenditure, gross fixed capital formation, changes in inventories, exports of goods and services, and imports of goods and services.

5. Pengeluaran konsumsi rumah tangga mencakup berbagai pengeluaran konsumsi akhir rumah tangga atas barang dan jasa untuk memenuhi kebutuhan individu ataupun kelompok secara langsung. Pengeluaran rumah tangga di sini mencakup makanan dan minuman selain restoran; pakaian, alas kaki dan jasa perawatannya; perumahan dan perlengkapan rumah tangga; kesehatan dan pendidikan;

5. Household consumption expenditures consist of expenditures incurred by households, which are used for both individual or collective needs. Household consumptions are classified into food and beverages other than restaurants; clothing, footwear, and related maintenance services; housing and household equipment; health and education; transport and communication; restaurants and hotels; and others.

transportasi dan komunikasi; restoran dan hotel serta lainnya.

6. Pengeluaran Konsumsi Pemerintah terdiri dari Pengeluaran Konsumsi Individu dan Pengeluaran Konsumsi Kolektif. Barang dan jasa individu merupakan barang dan jasa privat, dimana ciri-ciri barang privat adalah a) Scarcity, yaitu ada kelangkaan/keterbatasan dalam jumlah; b) Excludable consumption, yaitu konsumsi suatu barang dapat dibatasi hanya pada mereka yang memenuhi persyaratan tertentu (biasanya harga); c) Rivalrous competition, yaitu konsumsi oleh satu konsumen akan mengurangi atau menghilangkan kesempatan pihak lain untuk melakukan hal serupa. Contoh barang dan jasa yang dihasilkan pemerintah dan tergolong sebagai barang dan jasa individu adalah jasa pelayanan kesehatan pemerintah di rumah sakit/puskesmas dan jasa pendidikan di sekolah/universitas negeri. Sedangkan barang dan jasa kolektif ekuivalen dengan barang publik yang memiliki ciri a) Non rivalry, yaitu penggunaan satu konsumen terhadap suatu barang tidak mengurangi kesempatan konsumen lain untuk juga mengkonsumsi barang tersebut; b) Non excludable, yaitu apabila suatu barang publik tersedia, maka tidak ada yang

6. Government consumption expenditure consists of Individual Consumption Expenditure and Collective Consumption Expenditure. Individual goods and services are private goods and services, which the characteristics of private goods is a) Scarcity, that there is a scarcity/limited in number; b) Excludable consumption, the consumption of goods can be limited only to those who meet certain requirements (usually the price); c) Rivalrous competition, ie consumption by the consumer will reduce or eliminate the chance of another party to do so. Examples of goods and services produced by government and classified as goods and services of individuals is the government health services in hospitals/health centers and education services in schools/universities. Collective goods and services equivalent to public goods characterized by a) Nonrivalry, namely the use of a consumer for an item does not reduce the chance of another consumer to also consume goods; b) Non-excludable, i.e. when a public good available, then nothing can hinder anyone to benefit from the goods or in other words everyone has access to the goods. Examples of goods and services produced by government and classified as collective goods

dapat menghalangi siapapun untuk memperoleh manfaat dari barang tersebut atau dengan kata lain setiap orang memiliki akses ke barang tersebut. Contoh barang dan jasa yang dihasilkan pemerintah dan tergolong sebagai barang dan jasa kolektif adalah jasa pertahanan yang dilakukan TNI dan keamanan yang dilakukan kepolisian.

and services is carried military defense services and the police's security.

7. Pembentukan Modal Tetap Bruto (PMTB) mencakup pengadaan, pembuatan, dan pembelian barang modal. Barang modal dimaksud adalah barang-barang yang digunakan untuk proses produksi, tahan lama atau yang mempunyai umur pemakaian lebih dari satu tahun seperti bangunan, mesin-mesin dan alat angkutan. Termasuk pula di sini perbaikan besar (berat) yang sifatnya memperpanjang umur atau mengubah bentuk atau kapasitas barang modal tersebut. Pengeluaran barang modal untuk keperluan militer juga dicakup sebagai PMTB. Klasifikasi komponen PMTB dibagi menjadi 6 sub komponen yaitu Konstruksi; Mesin dan Peralatan; Kendaraan; Peralatan Lainnya; Cultivated Biological Resources (CBR) dan Produk Kekayaan Intelektual.

7. Gross Fixed Capital Formation (GFCF) includes procurement, manufacture, and the purchase of capital goods. Capital goods are goods which are used for the production process, durable or have a service life of more than one year such as buildings, machinery, and transportation equipment. Including here: huge improvement that are to extend the life or changing the shape or the capacity of the capital goods. Capital expenditures for military purposes are also covered as GFCF. GFCF component are classified into six sub-components: Construction; Machinery and Equipment; vehicle; Other equipment; Cultivated Biological Resources (CBR) and Intellectual Property Product.

8. Ekspor barang dan jasa merupakan transaksi perdagangan barang dan jasa

8. Exports of goods and services consist of transactions of goods and services from residents to

dari penduduk (residen) ke bukan penduduk (nonresiden). Impor barang dan jasa adalah transaksi perdagangan dari bukan penduduk ke penduduk. Ekspor atau impor barang terjadi pada saat terjadi perubahan hak kepemilikan barang antara penduduk dengan bukan penduduk (dengan atau tanpa perpindahan fisik barang tersebut). Pada PDB dengan tahun dasar 2010, ekspor dan impor barang dirinci menjadi nonmigas dan migas.

nonresidents. Imports of goods and services consist of transaction of goods and services from nonresidents to residents. Exports and imports of goods occur when there are changes in ownership of goods between residents and non-residents (with or without physical movements of goods across frontiers). On the GDP at 2010 basic year, exports and imports of goods specified into non oil and gas and oil and gas.

9. Produk Domestik Bruto maupun agregat turunannya disajikan dalam 2 (dua) versi penilaian, yaitu atas dasar “harga berlaku” dan atas dasar “harga konstan”. Disebut sebagai harga berlaku karena seluruh agregat dinilai dengan menggunakan harga pada tahun berjalan, sedangkan harga konstan penilaiannya didasarkan kepada harga satu tahun dasar tertentu, dalam publikasi ini digunakan harga tahun 2010.

9. GDP and its aggregations are presented in two forms: at current market prices and at constant base year market prices. In presenting current market prices, all aggregates are valued at current market prices, while base year constant market prices are shown by valuing all aggregates at fixed base year prices. Year of 2010 is used as the base year in this publication.

10. Laju pertumbuhan Produk Domestik Bruto diperoleh dari perhitungan PDB atas dasar harga konstan. Diperoleh dengan cara mengurangi nilai PDB pada tahun ke-n terhadap nilai pada tahun ke n-1 (tahun sebelumnya), dibagi dengan nilai pada tahun ke n-1, dikalikan dengan 100

10. Growth rate of Gross Domestic Product is derived from GDP at constant market prices. It is obtained by subtracting the value of GDP year n with the value of GDP year n-1, divided by the value of GDP year n-1 then multiplied by 100 percent. The growth rate of GDP explains the income growth

persen. Laju pertumbuhan menunjukkan perkembangan agregat pendapatan dari satu waktu tertentu terhadap waktu sebelumnya.

during the given period.

<https://siakkab.bps.go.id>

ULASAN

Pertumbuhan ekonomi di Kabupaten Siak pada tahun 2023 meningkat menjadi 4,35% dibandingkan tahun 2022 yang sebesar 3,78%.

DESCRIPTION

Economic growth of Siak Regency in 2023 increased to 4,35% compared with 2022 that 3,78%.

<https://siakkab.bps.go.id>

Tabel 12.1 **Produk Domestik Regional Bruto Atas Dasar Harga Berlaku Menurut Lapangan Usaha (miliar rupiah), 2019–2023**
Gross Regional Domestic Product at Current Market Prices by Industry (billion rupiahs), 2019-2023

	Lapangan Usaha/Industry	2019	2020	2021	2022	2023
	(1)	(2)	(3)	(4)	(5)	(6)
A	Pertanian, Kehutanan, dan Perikanan/ <i>Agriculture, Forestry, and Fishing</i>	16.173,15	18.031,66	21.129,99	23.420,20	25.490,83
B	Pertambangan dan Penggalian/ <i>Mining and Quarrying</i>	26.323,14	17.547,13	22.623,56	31.289,56	28.301,24
C	Industri Pengolahan/ <i>Manufacturing</i>	30.350,43	32.495,75	36.301,22	41.439,84	43.920,38
D	Pengadaan Listrik dan Gas/ <i>Electricity and Gas</i>	7,96	8,60	9,15	10,41	11,9
E	Pengadaan Air; Pengelolaan Sampah, Limbah, dan Daur Ulang/ <i>Water Supply; Sewerage, Waste Management, and Remediation Activities</i>	3,16	3,22	3,34	3,49	3,77
F	Konstruksi/ <i>Construction</i>	4.408,86	4.284,42	4.585,95	5.198,24	6.101,97
G	Perdagangan Besar dan Eceran; Reparasi Mobil dan Sepeda Motor/ <i>Wholesale and Retail Trade; Repair of Motor Vehicles and Motorcycles</i>	1.912,24	1.757,86	1.942,26	2.290,46	2.503,13
H	Transportasi dan Pergudangan/ <i>Transportation and Storage</i>	102,22	107,08	112,35	136,03	154,26
I	Penyediaan Akomodasi dan Makan Minum/ <i>Accommodation and Food Service Activities</i>	42,79	37,45	42,4	49,73	54,17
J	Informasi dan Komunikasi/ <i>Information and Communication</i>	203,97	221,33	235,29	253,1	272,32

Lanjutan Tabel/*Continued Table 12.1*

	Lapangan Usaha/Industry	2019	2020	2021	2022	2023
	(1)	(2)	(3)	(4)	(5)	(6)
K	Jasa Keuangan dan Asuransi/ <i>Financial and Insurance Activities</i>	321,39	331,71	356,91	399	420,66
L	Real Estat/ <i>Real Estate Activities</i>	375,89	384,07	398,83	431,71	463,18
M,N	Jasa Perusahaan/ <i>Business Activities</i>	5,23	4,15	4,21	4,99	5,53
O	Administrasi Pemerintahan, Pertahanan, dan Jaminan Sosial Wajib/ <i>Public Administration and Defence; Compulsory Social Security</i>	680,25	670,66	690,35	742,13	797,12
P	Jasa Pendidikan/ <i>Education</i>	465,19	485,64	521,62	555,1	582,89
Q	Jasa Kesehatan dan Kegiatan Sosial/ <i>Human Health and Social Work Activities</i>	191,35	219,35	240,44	250,46	274,6
R,S,T,U	Jasa Lainnya/ <i>Other Services Activities</i>	537,90	417,16	438,25	520,64	565,43
	Produk Domestik Regional Bruto/<i>Gross Regional Domestic Product</i>	82.105,13	77.007,22	89.636,13	106.995,07	109.923,37

Catatan/*Note*: 2022 Angka sementara/*Preliminary Figures*
2023 Angka sangat sementara/*Very Preliminary Figures*

Sumber/*Source*: BPS, berbagai sensus, survei dan sumber lain/*BPS-Statistics Indonesia, various census, survey, and other sources*

Tabel
Table 12.2

Produk Domestik Regional Bruto Atas Dasar Harga Konstan 2010 Menurut Lapangan Usaha (miliar rupiah), 2019–2023
Gross Regional Domestic Product at 2010 Constant Market Prices by Industry (billion rupiahs), 2019–2023

	Lapangan Usaha/Industry	2019	2020	2021	2022	2023
	(1)	(2)	(3)	(4)	(5)	(6)
A	Pertanian, Kehutanan, dan Perikanan/ <i>Agriculture, Forestry, and Fishing</i>	12.608,81	13.091,97	13.749,55	14.173,03	14.702,45
B	Pertambangan dan Penggalian/ <i>Mining and Quarrying</i>	11.470,02	10.481,40	9.870,51	10.004,04	10.202,54
C	Industri Pengolahan/ <i>Manufacturing</i>	23.673,18	24.383,81	25.316,75	26.394,35	27.676,91
D	Pengadaan Listrik dan Gas/ <i>Electricity and Gas</i>	4,28	4,55	4,85	5,39	5,87
E	Pengadaan Air; Pengelolaan Sampah, Limbah, dan Daur Ulang/ <i>Water Supply; Sewerage, Waste Management, and Remediation Activities</i>	2,43	2,46	2,55	2,63	2,77
F	Konstruksi/ <i>Construction</i>	2.462,21	2.383,76	2.456,23	2.596,34	2.845,21
G	Perdagangan Besar dan Eceran; Reparasi Mobil dan Sepeda Motor/ <i>Wholesale and Retail Trade; Repair of Motor Vehicles and Motorcycles</i>	1.154,44	1.034,73	1.136,84	1.283,79	1.372,99
H	Transportasi dan Pergudangan/ <i>Transportation and Storage</i>	64,59	64,38	66,02	75,26	80,01
I	Penyediaan Akomodasi dan Makan Minum/ <i>Accommodation and Food Service Activities</i>	23,91	20,82	23,13	26,18	27,64
J	Informasi dan Komunikasi/ <i>Information and Communication</i>	162,69	177,53	188,52	199,59	212,78

Lanjutan Tabel/*Continued Table 12.2*

	Lapangan Usaha/Industry	2019	2020	2021	2022	2023
	(1)	(2)	(3)	(4)	(5)	(6)
K	Jasa Keuangan dan Asuransi/ <i>Financial and Insurance Activities</i>	206,88	214,44	221,09	229,24	237,96
L	Real Estat/ <i>Real Estate Activities</i>	245,31	249,51	255,94	268,21	279,11
M,N	Jasa Perusahaan/ <i>Business Activities</i>	3,20	2,47	2,52	2,87	3,06
O	Administrasi Pemerintahan, Pertahanan, dan Jaminan Sosial Wajib/ <i>Public Administration and Defence; Compulsory Social Security</i>	537,87	515,39	526,42	560,39	593,65
P	Jasa Pendidikan/ <i>Education</i>	279,41	285,92	301,71	314,05	325,71
Q	Jasa Kesehatan dan Kegiatan Sosial/ <i>Human Health and Social Work Activities</i>	119,99	134,69	145,73	148,6	158,51
R,S,T,U	Jasa Lainnya/ <i>Other Services Activities</i>	347,31	263,19	274,96	322,02	342,88
	Produk Domestik Regional Bruto/<i>Gross Regional Domestic Product</i>	53.366,53	53.311,01	54.543,29	56.605,99	59.070,04

Catatan/Note: 2022 Angka sementara/Preliminary Figures
2023 Angka sangat sementara/Very Preliminary Figures

Sumber/Source: BPS, berbagai sensus, survei dan sumber lain/BPS-Statistics Indonesia, various census, survey, and other sources

Tabel
Table 12.3

Distribusi Persentase Produk Domestik Regional Bruto Atas Dasar Harga Berlaku Menurut Lapangan Usaha, 2019–2023
Percentage Distribution of Gross Regional Domestic Product at Current Market Prices by Industry, 2019–2023

	Lapangan Usaha/Industry	2019	2020	2021	2022	2023
	(1)	(2)	(3)	(4)	(5)	(6)
A	Pertanian, Kehutanan, dan Perikanan/ <i>Agriculture, Forestry, and Fishing</i>	19,70	23,42	23,57	21,89	23,19
B	Pertambangan dan Penggalian/ <i>Mining and Quarrying</i>	32,06	22,79	25,24	29,24	25,75
C	Industri Pengolahan/ <i>Manufacturing</i>	36,97	42,20	40,5	38,73	39,96
D	Pengadaan Listrik dan Gas/ <i>Electricity and Gas</i>	0,01	0,01	0,01	0,01	0,01
E	Pengadaan Air; Pengelolaan Sampah, Limbah, dan Daur Ulang/ <i>Water Supply; Sewerage, Waste Management, and Remediation Activities</i>	0,00	0,00	0	0	0
F	Konstruksi/ <i>Construction</i>	5,37	5,56	5,12	4,86	5,55
G	Perdagangan Besar dan Eceran; Reparasi Mobil dan Sepeda Motor/ <i>Wholesale and Retail Trade; Repair of Motor Vehicles and Motorcycles</i>	2,33	2,28	2,17	2,14	2,28
H	Transportasi dan Pergudangan/ <i>Transportation and Storage</i>	0,12	0,14	0,13	0,13	0,14
I	Penyediaan Akomodasi dan Makan Minum/ <i>Accommodation and Food Service Activities</i>	0,05	0,05	0,05	0,05	0,05
J	Informasi dan Komunikasi/ <i>Information and Communication</i>	0,25	0,29	0,26	0,24	0,25

Lanjutan Tabel/*Continued Table* 12.3

	Lapangan Usaha/Industry	2019	2020	2021	2022	2023
	(1)	(2)	(3)	(4)	(5)	(6)
K	Jasa Keuangan dan Asuransi/ <i>Financial and Insurance Activities</i>	0,39	0,43	0,4	0,37	0,38
L	Real Estat/ <i>Real Estate Activities</i>	0,46	0,50	0,44	0,4	0,42
M,N	Jasa Perusahaan/ <i>Business Activities</i>	0,01	0,01	0	0	0,01
O	Administrasi Pemerintahan, Pertahanan, dan Jaminan Sosial Wajib/ <i>Public Administration and Defence; Compulsory Social Security</i>	0,83	0,87	0,77	0,69	0,73
P	Jasa Pendidikan/ <i>Education</i>	0,57	0,63	0,58	0,52	0,53
Q	Jasa Kesehatan dan Kegiatan Sosial/ <i>Human Health and Social Work Activities</i>	0,23	0,28	0,27	0,23	0,25
R,S,T,U	Jasa Lainnya/ <i>Other Services Activities</i>	0,66	0,54	0,49	0,49	0,51
	Produk Domestik Regional Bruto/<i>Gross Regional Domestic Product</i>	100,00	100,00	100,00	100,00	100,00

Catatan/*Note*: 2022 Angka sementara/*Preliminary Figures*
2023 Angka sangat sementara/*Very Preliminary Figures*

Sumber/*Source*: BPS, berbagai sensus, survei dan sumber lain/BPS-Statistics Indonesia, various census, survey, and other sources

Tabel
Table 12.4

Laju Pertumbuhan Produk Domestik Regional Bruto Atas Dasar Harga Konstan 2010 Menurut Lapangan Usaha (persen), 2019–2023
Growth Rate of Gross Regional Domestic Product at 2010 Constant Market Prices by Industry (percent), 2019–2023

	Lapangan Usaha/Industry	2019	2020	2021	2022	2023
	(1)	(2)	(3)	(4)	(5)	(6)
A	Pertanian, Kehutanan, dan Perikanan/ <i>Agriculture, Forestry, and Fishing</i>	3,18	3,83	5,02	3,08	3,74
B	Pertambangan dan Penggalian/ <i>Mining and Quarrying</i>	-8,71	-8,62	-5,83	1,35	1,98
C	Industri Pengolahan/ <i>Manufacturing</i>	5,27	3,00	3,83	4,26	4,86
D	Pengadaan Listrik dan Gas/ <i>Electricity and Gas</i>	2,46	6,32	6,46	11,27	8,86
E	Pengadaan Air; Pengelolaan Sampah, Limbah, dan Daur Ulang/ <i>Water Supply; Sewerage, Waste Management, and Remediation Activities</i>	3,35	1,34	3,63	3,11	5,33
F	Konstruksi/ <i>Construction</i>	6,27	-3,19	3,04	5,7	9,59
G	Perdagangan Besar dan Eceran; Reparasi Mobil dan Sepeda Motor/ <i>Wholesale and Retail Trade; Repair of Motor Vehicles and Motorcycles</i>	4,80	-10,37	9,87	12,93	6,95
H	Transportasi dan Pergudangan/ <i>Transportation and Storage</i>	3,60	-0,32	2,56	13,99	6,3
I	Penyediaan Akomodasi dan Makan Minum/ <i>Accommodation and Food Service Activities</i>	3,63	-12,94	11,09	13,22	5,57
J	Informasi dan Komunikasi/ <i>Information and Communication</i>	7,32	9,12	6,19	5,88	6,61

Lanjutan Tabel/Continued Table 12.4

	Lapangan Usaha/Industry	2019	2020	2021	2022	2023
	(1)	(2)	(3)	(4)	(5)	(6)
K	Jasa Keuangan dan Asuransi/ Financial and Insurance Activities	0,19	3,66	3,1	3,69	3,8
L	Real Estat/Real Estate Activities	3,12	1,71	2,58	4,79	4,06
M,N	Jasa Perusahaan/Business Activities	4,21	-22,78	2,03	13,82	6,78
O	Administrasi Pemerintahan, Pertahanan, dan Jaminan Sosial Wajib/Public Administration and Defence; Compulsory Social Security	2,62	-4,18	2,14	6,45	5,93
P	Jasa Pendidikan/Education	6,44	2,33	5,52	4,09	3,71
Q	Jasa Kesehatan dan Kegiatan Sosial/Human Health and Social Work Activities	10,52	12,25	8,2	1,97	6,67
R,S,T,U	Jasa Lainnya/Other Services Activities	9,02	-24,22	4,47	17,12	6,48
	Produk Domestik Regional Bruto/Gross Regional Domestic Product	1,47	-0,10	2,31	3,78	4,35

Catatan/Note: 2022 Angka sementara/Preliminary Figures
2023 Angka sangat sementara/Very Preliminary Figures

Sumber/Source: BPS, berbagai sensus, survei dan sumber lain/BPS-Statistics Indonesia, various census, survey, and other sources

Tabel
Table 12.5**Produk Domestik Regional Bruto Atas Dasar Harga Berlaku Menurut Pengeluaran di Kabupaten Siak (miliar rupiah), 2019–2023**
Gross Regional Domestic Product at Current Market Prices by Expenditure in Siak Regency (billion rupiahs), 2019–2023

Jenis Pengeluaran Type of Expenditure	2019	2020	2021	2022	2023
(1)	(2)	(3)	(4)	(5)	(6)
Pengeluaran Konsumsi Rumah Tangga <i>Household Consumption Expenditure</i>	20.547,58	20.686,82	21.821,00	24.133,87	26.092,57
Pengeluaran Konsumsi LNPRT <i>NPISH Consumption Expenditure</i>	254,57	266,40	262,46	286,45	325,3
Pengeluaran Konsumsi Pemerintah <i>Government Consumption Expenditure</i>	2.072,47	1.965,55	2.006,17	2.137,82	2.356,69
Pembentukan Modal Tetap Bruto <i>Gross Fixed Capital Formation</i>	20.531,23	20.430,65	22.893,26	25.967,83	27.421,03
Perubahan Inventori <i>Changes in Inventories</i>	623,94	1.118,64	82,46	79,46	108,76
Net Ekspor Barang dan Jasa/ Net Exports of Goods and Services	38.075,34	32.539,16	42.570,79	54.389,64	53.619,03
Produk Domestik Regional Bruto/Gross Regional Domestic Product	82.105,13	77.007,22	89.636,13	106.995,07	109.923,37

Catatan/Note: 2022 Angka sementara/Preliminary Figures

2023 Angka sangat sementara/Very Preliminary Figures

Sumber/Source: BPS, berbagai sensus, survei dan sumber lain/BPS-Statistics Indonesia, various census, survey, and other sources

Tabel
Table 12.6

Produk Domestik Regional Bruto Atas Dasar Harga Konstan 2010 Menurut Pengeluaran di Kabupaten Siak (miliar rupiah), 2019–2023
Gross Regional Domestic Product at 2010 Constant Market Prices by Expenditure in Siak Regency (billion rupiahs), 2019–2023

Jenis Pengeluaran <i>Type of Expenditure</i>	2019	2020	2021	2022	2023
(1)	(2)	(3)	(4)	(5)	(6)
Pengeluaran Konsumsi Rumah Tangga <i>Household Consumption Expenditure</i>	11.521,94	11.344,29	11.712,08	12.267,54	12.792,34
Pengeluaran Konsumsi LNPRT <i>NPISH Consumption Expenditure</i>	161,35	165,53	160,65	166,76	181,33
Pengeluaran Konsumsi Pemerintah <i>Government Consumption Expenditure</i>	1.335,92	1.240,68	1.250,97	1.307,99	1.410,39
Pembentukan Modal Tetap Bruto <i>Gross Fixed Capital Formation</i>	11.825,39	11.647,22	12.461,48	13.390,23	13.996,28
Perubahan Inventori <i>Changes in Inventories</i>	291,44	467,06	51,65	48,1	58,23
Net Ekspor Barang dan Jasa/ Net Exports of Goods and Services	28.230,49	28.446,23	28.906,46	29.425,38	30.631,46
Produk Domestik Regional Bruto/Gross Regional Domestic Product	53.366,53	53.311,01	54.543,29	56.605,99	59.070,04

Catatan/Note: 2022 Angka sementara/Preliminary Figures

2023 Angka sangat sementara/Very Preliminary Figures

Sumber/Source: BPS, berbagai sensus, survei dan sumber lain/BPS-Statistics Indonesia, various census, survey, and other sources

Tabel
Table 12.7**Distribusi Persentase Produk Domestik Regional Bruto Atas Dasar Harga Berlaku Menurut Pengeluaran di Kabupaten Siak, 2019–2023**
Percentage Distribution of Gross Regional Domestic Product at Current Market Prices by Expenditure in Siak Regency, 2019–2023

Jenis Pengeluaran Type of Expenditure	2019	2020	2021	2022	2023
(1)	(2)	(3)	(4)	(5)	(6)
Pengeluaran Konsumsi Rumah Tangga <i>Household Consumption Expenditure</i>	25,03	26,86	24,34	22,56	23,74
Pengeluaran Konsumsi LNPRT <i>NPISH Consumption Expenditure</i>	0,31	0,35	0,29	0,27	0,3
Pengeluaran Konsumsi Pemerintah <i>Government Consumption Expenditure</i>	2,52	2,55	2,24	2	2,14
Pembentukan Modal Tetap Bruto <i>Gross Fixed Capital Formation</i>	25,01	26,53	25,54	24,27	24,95
Perubahan Inventori <i>Changes in Inventories</i>	0,76	1,45	0,09	0,07	0,1
Net Ekspor Barang dan Jasa/ Net Exports of Goods and Services	46,37	42,25	47,49	50,83	48,78
Produk Domestik Regional Bruto/Gross Regional Domestic Product	100	100	100	100	100

Catatan/Note: 2022 Angka sementara/Preliminary Figures

2023 Angka sangat sementara/Very Preliminary Figures

Sumber/Source: BPS, berbagai sensus, survei dan sumber lain/BPS-Statistics Indonesia, various census, survey, and other sources

Tabel
Table 12.8**Laju Pertumbuhan Produk Domestik Regional Bruto Atas Dasar Harga Konstan 2010 Menurut Pengeluaran di Kabupaten Siak (persen), 2019–2023**
Growth Rate of Gross Regional Domestic Product at 2010 Constant Market Prices by Expenditure in Siak Regency (percent), 2019–2023

Jenis Pengeluaran Type of Expenditure	2019	2020	2021	2022	2023
(1)	(2)	(3)	(4)	(5)	(6)
Pengeluaran Konsumsi Rumah Tangga <i>Household Consumption Expenditure</i>	3,85	-1,54	3,24	4,74	4,28
Pengeluaran Konsumsi LNPRT <i>NPISH Consumption Expenditure</i>	12,16	2,59	-2,95	3,8	8,74
Pengeluaran Konsumsi Pemerintah <i>Government Consumption Expenditure</i>	3,44	-7,13	0,83	4,56	7,83
Pembentukan Modal Tetap Bruto <i>Gross Fixed Capital Formation</i>	3,74	-1,51	6,99	7,45	4,53
Perubahan Inventori <i>Changes in Inventories</i>	9,85	60,26	-	-	-
Net Ekspor Barang dan Jasa/ Net Exports of Goods and Services	-2,01	-1,82	-	-	-
Produk Domestik Regional Bruto/Gross Regional Domestic Product	1,47	-0,10	2,31	3,78	4,35

Catatan/Note: 2022 Angka sementara/Preliminary Figures

2023 Angka sangat sementara/Very Preliminary Figures

Sumber/Source: BPS, berbagai sensus, survei dan sumber lain/BPS-Statistics Indonesia, various census, survey, and other sources

13

PERBANDINGAN ANTAR KABUPATEN/KOTA REGENCY/MUNICIPAL COMPARISON

Indeks Pembangunan Manusia Kabupaten/Kota di Provinsi Riau Tahun 2023



IPM tertinggi di Provinsi Riau adalah Kota Pekanbaru dengan nilai mencapai 83,67

PENJELASAN TEKNIS

1. **Penduduk** adalah semua orang yang berdomisili di suatu wilayah teritorial selama 6 bulan atau lebih dan atau mereka yang berdomisili kurang dari 6 bulan tetapi bertujuan menetap.
2. **Proyeksi penduduk 2010–2035** menggunakan data dasar penduduk hasil SP2010.
3. **Produk Domestik Bruto pada tingkat nasional serta Produk Domestik Regional Bruto (PDRB) pada tingkat regional** (provinsi/kabupaten/kota) menggambarkan kemampuan suatu wilayah untuk menciptakan nilai tambah pada suatu waktu tertentu. Untuk menyusun PDB maupun PDRB digunakan 2 pendekatan, yaitu lapangan usaha dan pengeluaran. Keduanya menyajikan komposisi data nilai tambah dirinci menurut sumber kegiatan ekonomi (lapangan usaha) dan menurut komponen penggunaannya. PDB maupun PDRB dari sisi lapangan usaha merupakan penjumlahan seluruh komponen nilai tambah bruto yang mampu diciptakan oleh sektor-sektor ekonomi atas berbagai aktivitas produksinya. Sedangkan dari sisi pengeluaran menjelaskan tentang penggunaan dari nilai

TECHNICAL NOTES

1. **The population** are all residents of the entire territory who have stayed for six months or longer, and those who intended to stay more than six months even though their length of stay is less than six months.
2. **2010–2035 population projection** used the 2010 Population Census as the base population.
3. **The basic measure of the value added arising from economic activity is known as Gross Domestic Product at the national level and Gross Regional Domestic Product (GRDP) at the regional level** (provinces/regencies/municipalities). To compile these statistics, two approaches have been used, i.e. “production approach” and “expenditure approach”. The first approach is to measure value added produced by various kinds of economic activities, while the second approach is to measure final uses of the country’s output. In other words, GDP/GRDP is the sum of total value added produced by all economic industries (activities) and the way of using it.

tambah tersebut.

4. **Untuk mengukur kemiskinan**, BPS menggunakan konsep kemampuan memenuhi kebutuhan dasar (basic needs approach). Dengan pendekatan ini, kemiskinan dipandang sebagai ketidakmampuan dari sisi ekonomi untuk memenuhi kebutuhan dasar makanan dan bukan makanan yang diukur dari sisi pengeluaran. Metode yang digunakan adalah menghitung Garis Kemiskinan (GK), yang terdiri dari dua komponen yaitu Garis Kemiskinan Makanan (GKM) dan Garis Kemiskinan Non-Makanan (GKNM). Penghitungan Garis Kemiskinan dilakukan secara terpisah untuk daerah perkotaan dan perdesaan.
4. *To measure poverty, BPS Statistics Indonesia has used the concept of basic needs approach. Therefore, poverty is viewed as economic inability to fulfill food and non-food basic needs which are measured by consumption/expenditure. The method used is calculating poverty line, which consists of two components that are Food Poverty Line (FPL) and Non-Food Poverty Line (NFPL). The poverty line was calculated separately for urban and rural areas.*
5. **Penduduk miskin** adalah penduduk yang memiliki rata-rata pengeluaran per kapita per bulan di bawah Garis Kemiskinan.
5. *Poor population is person whose expenditure per capita per month is below the poverty line is considered to be poor.*
6. **Garis Kemiskinan Makanan (GKM)** merupakan nilai pengeluaran kebutuhan minimum makanan yang disetarakan dengan 2.100 kkalori per kapita per hari. Garis Kemiskinan NonMakanan (GKNM) adalah kebutuhan minimum untuk perumahan, sandang, pendidikan, kesehatan, dan kebutuhan dasar lainnya.
6. *The Food Poverty Line refers to the daily minimum requirement of 2,100 kcal per capita per day. The Non-Food Poverty Line refers to the minimum requirement for household necessities for clothing, education, health, and other basic individual needs.*

ULASAN**DESCRIPTION**

Dari segi sosial, Kabupaten Siak memiliki tingkat kemiskinan di bawah rata-rata Provinsi Riau. Jumlah penduduk miskin Kabupaten Siak sebesar 26,99 ribu orang pada tahun 2023.

In social side, Siak Regency has poverty level below average of Riau Province. Total of poor people in Siak Regency about 26.99 thousand people at 2023.

<https://siakkab.bps.go.id>

Tabel
Table 13.1**Jumlah Penduduk Menurut Kabupaten/Kota di Provinsi Riau, 2019-2023**
Population by Regency/Municipality in Riau Province, 2019-2023

Kabupaten/Kota Regency/Municipality	2019	2020	2021	2022	2023
(1)	(2)	(3)	(4)	(5)	(2)
Kuantan.Singingi	327.316	334.943	339.894	345.850	345.610
Indragiri.Hulu	441.789	444.578	453.241	464.076	462.220
Indragiri.Hilir	740.598	654.909.	658.025	660.747	677.290
Pelalawan	483.622	390.046	399.264	410.988	408.543
Siak	489.996	457.940	466.683	477.550	477.064
Kampar	871.117	841.332	857.752	878.210	881.028
Rokan.Hulu	692.120	561.385	570.952	582.679	585.183
Bengkalis	573.003	565.569	573.504	582.973	584.916
Rokan.Hilir	714.497	637.161	646.791	658.407	663.956
Kepulauan.Meranti	185.516	206.116	209.460	213.532	211.791
Pekanbaru.	1.143.359	983.356	994.585	1.007.540	1.016.366
Dumai	308.812	316.782	323.452	331.832	328.907
Provinsi.Riau	6.971.745	6.394.087	6.493.603	6.614.384	6.642.874

Sumber/Source: Data 2019-2020 bersumber dari BPS, Proyeksi Penduduk Indonesia 2016–2045 / Data 2019-2020 Source from BPS-Statistics Indonesia, Indonesia Population Projection 2016–2045
 Data 2021 bersumber dari BPS, Hasil SP2021 (September)/Data 2021 Source from BPS-Statistics, The result of the 2021 Population Census (September)
 Data 2022 Hasil Proyeksi Penduduk Interim 2021-20223 (Pertengahan Tahun/Juni)/Data 2022 is The resul of Interim Population Projection 2021-2024(mid year/June)
 Data 2023 Hasil Proyeksi Penduduk 2020-2035/Data 2023 is The resul of Lopulation Projection 2020-2035

Tabel
Table 13.2

Laju Pertumbuhan Produk Domestik Regional Bruto Atas Dasar Harga Konstan 2010 Menurut Kabupaten/Kota di Provinsi Riau (persen), 2019–2023
Rate of Growth of Gross Regional Domestic Products at Constant 2010 Prices by Regency/Municipality in Riau Province (percent), 2019–2023

Kabupaten/Kota Regency/Municipality	2019	2020	2021	2022	2023
(1)	(2)	(3)	(4)	(5)	(6)
Kuantan Singingi	4,58	1,01	3,75	4,75	2,87
Indragiri Hulu	3,78	- 0,12	4,26	4,63	4,39
Indragiri Hilir	4,15	0,43	4,41	5,25	3,17
Pelalawan	3,88	2,25	4,07	4,39	4,69
Siak	1,47	- 0,10	2,31	3,78	4,35
Kampar	3,86	- 0,90	3,45	4,83	4,22
Rokan Hulu	4,92	1,52	4,98	5,02	4,12
Bengkalis	-1,89	- 3,30	0,51	2,22	2,77
Rokan Hilir	0,65	- 0,99	1,63	2,64	2,83
Kepulauan Meranti	2,64	0,43	2,56	3,17	4,81
Pekanbaru	5,99	- 4,41	5,24	6,78	6,06
Dumai	5,6	- 1,04	5,98	6,36	6,05
Provinsi Riau	2,81	- 1,13	3,36	4,55	4,21

Sumber/Source: Badan Pusat Statistik (BPS) Provinsi Riau/BPS- Statistics of Riau Province

Tabel
Table 13.3**Produk Domestik Regional Bruto Per Kapita Kabupaten/
Kota di Provinsi Riau, 2019-2023 (Ribu Rp)**
**Per Capita Gross Regional Domestic Product of Regencies/
Municipalities in Riau Provinsi, 2019-2023 (Thousand
Rp)**

Kabupaten/Kota Regency/ Municipality	ADHB Dengan MIGAS/With Oil and Gas				
	2019	2020	2021	2022	2023
(1)	(2)	(3)	(4)	(5)	(6)
Kuantan Singingi	99.392,36	100.868,95	114.654,35	131.363,61	137.873,82
Indragiri Hulu	96.001,69	95.932,83	106.177,47	118.837,15	122.197,20
Indragiri Hilir	87.346,96	99.283,21	110.896,40	124.221,03	129.259,80
Pelalawan	100.471,97	130.721,02	145.720,74	163.051,46	172.617,38
Siak	170.763,48	168.914,37	193.401,40	227.499,52	230.416,40
Kampar	90.430,06	87.171,01	101.398,82	119.442,33	121.368,44
Rokan Hulu	49.851,41	64.525,54	74.221,07	86.021,67	89.128,67
Bengkalis	250.070,20	203.159,51	244.869,37	304.608,72	288.307,80
Rokan Hilir	106.418,69	106.888,15	124.189,16	146.800,95	142.690,54
Kepulauan Meranti	98.384,97	87.957,83	101.505,70	118.657,12	120.914,45
Pekanbaru	105.891,51	117.663,08	127.214,50	143.745,96	157.384,91
Dumai	119.446,13	115.223,89	124.686,25	138.761,51	149.082,52
Provinsi Riau	111.227,01	114.166,90	129.740,71	151.258,97	154.522,28

Lanjutan Tabel/*Continued Table 13.3*

Kabupaten/Kota <i>Regency/ Municipality</i>	ADHK Dengan MIGAS/ <i>With Oil and Gas</i>				
	2019	2020	2021	2022	2023
(1)	(7)	(8)	(9)	(10)	(11)
Kuantan Singingi	73.643,26	71.430,41	73.212,65	75.828,31	77.160,93
Indragiri Hulu	68.935,78	67.417,76	69.179,84	71.374,28	73.495,32
Indragiri Hilir	62.377,66	68.639,01	70.981,09	73.813,71	75.277,98
Pelalawan	72.279,82	90.559,87	92.408,80	94.868,89	97.739,66
Siak	110.992,50	116.937,04	117.684,10	120.359,14	123.819,95
Kampar	60.728,40	61.399,47	62.387,76	64.323,96	65.964,43
Rokan Hulu	36.932,40	45.563,94	47.074,51	48.709,03	49.985,35
Bengkalis	136.058,08	130.949,24	130.192,53	131.345,99	133.313,31
Rokan Hilir	66.254,92	72.386,78	72.442,89	73.277,56	74.281,98
Kepulauan Meranti	67.549,72	61.753,26	62.601,94	63.968,99	66.422,51
Pekanbaru	64.359,84	70.300,34	73.014,68	77.102,85	80.911,09
Dumai	82.138,18	78.049,70	81.368,53	85.394,97	89.394,89
Provinsi Riau	72.509,14	76.884,74	78.319,23	80.773,87	83.070,74

Sumber/*Source*: Badan Pusat Statistik (BPS) Provinsi Riau/*BPS- Statistics of Riau Province*

Tabel
Table 13.4**Jumlah Penduduk Miskin Menurut Kabupaten/Kota di
Provinsi Riau (ribu), 2019–2023**
**Number of Poor Population by Regency/Municipality in Riau
Province (thousand), 2019–2023**

Kabupaten/Kota Regency/Municipality	2019	2020	2021	2022	2023
(1)	(2)	(3)	(4)	(5)	(6)
Kuantan Singingi	31,22	29,34	28,90	26,61	26,10
Indragiri Hulu	26,66	26,66	27,35	27,46	27,40
Indragiri Hilir	48,29	44,29	44,61	43,22	40,86
Pelalawan	45,98	45,88	49,30	47,84	45,30
Siak	24,49	25,38	25,77	25,71	26,99
Kampar	66,81	65,30	68,74	63,55	63,84
Rokan Hulu	72,21	73,35	74,73	73,81	74,38
Bengkalis	35,83	36,96	37,66	36,03	36,10
Rokan Hilir	49,80	48,85	51,97	49,59	53,04
Kepulauan Meranti	49,89	47,10	48,50	45,25	43,82
Pekanbaru	28,60	30,40	32,73	35,96	37,67
Dumai	10,95	9,88	10,57	10,00	10,15
Provinsi Riau	490,72	483,39	500,81	485,03	485,66

Sumber/Source: Badan Pusat Statistik (BPS) Provinsi Riau/BPS- Statistics of Riau Province

Tabel 13.5 **Garis Kemiskinan Menurut Kabupaten/Kota di Provinsi Riau, 2019–2023**
Table 13.5 **Poverty Line by Regency/Municipality in Riau Province, 2019–2023**

Kabupaten/Kota Regency/Municipality	2019	2020	2021	2022	2023
(1)	(2)	(3)	(4)	(5)	(6)
Kuantan Singingi	545.403	580.453	599.163	638.678	693.493
Indragiri Hulu	474.298	522.110	549.563	584.910	626.671
Indragiri Hilir	450.728	495.305	518.283	568.879	597.122
Pelalawan	534.078	585.728	618.738	655.641	689.786
Siak	443.868	473.128	489.467	518.768	558.867
Kampar	434.601	460.991	477.603	502.670	547.696
Rokan Hulu	488.401	532.643	551.351	585.225	647.599
Bengkalis	533.123	581.416	604.925	648.933	713.826
Rokan Hilir	388.701	418.473	437.398	465.614	511.610
Kepulauan Meranti	483.377	520.955	542.599	568.639	623.576
Kota Pekanbaru	516.368	589.281	613.183	655.389	712.000
Kota Dumai	439.152	484.609	509.002	543.182	601.348
Provinsi Riau	500.612	544.057	565.937	605.912	658.611

Sumber/Source: Badan Pusat Statistik (BPS) Provinsi Riau/BPS- Statistics of Riau Province

Tabel
Table 13.6**Tingkat Pengangguran Terbuka (TPT) Menurut Kabupaten/Kota di Provinsi Riau, 2019 - 2023**
Unemployment Rate (UR) by Regency/Municipality in Riau Province, 2019 – 2023

Kabupaten/Kota Regency/Municipality	2019	2020	2021	2022	2023
(1)	(2)	(3)	(4)	(5)	(6)
Kuantan Singingi	4,82	5,21	2,06	2,66	2,49
Indragiri Hulu	4,79	4,91	3,32	2,53	2,47
Indragiri Hilir	4,55	4,35	2,66	1,50	1,71
Pelalawan	4,67	5,99	2,34	2,73	2,26
Siak	4,33	5,80	4,34	6,11	5,82
Kampar	5,65	6,15	4,27	3,62	3,38
Rokan Hulu	4,51	4,42	2,25	3,62	3,45
Bengkalis	9,28	9,31	6,63	7,18	7,09
Rokan Hilir	4,79	4,80	3,25	4,55	4,42
Kepulauan Meranti	5,93	7,94	4,43	5,50	5,17
Kota Pekanbaru	7,74	8,56	8,29	6,40	6,20
Kota Dumai	6,30	8,19	6,29	5,38	5,15
Provinsi Riau	5,76	6,32	4,42	4,37	4,23

Catatan/Note:

Sumber/Source: Badan Pusat Statistik (BPS) Provinsi Riau/BPS- Statistics of Riau Province

Tabel 13.7 **Indeks Pembangunan Manusia (IPM) Menurut Kabupaten/ Kota di Provinsi Riau, 2020–2023**
Human Development Index (HDI) by Regency/Municipality in Riau Province, 2021–2023

Kabupaten/Kota Regency/Municipality	2020	2021	2022	2023
(1)	(3)	(4)	(5)	(6)
Kuantan Singingi	72,12	72,40	72,78	73,35
Indragiri Hulu	70,98	71,25	71,69	72,28
Indragiri Hilir	68,43	68,49	69,12	69,64
Pelalawan	72,77	73,28	74,15	74,69
Siak	74,72	75,03	75,53	75,97
Kampar	74,23	74,41	75,21	75,59
Rokan Hulu	70,95	71,19	71,70	72,28
Bengkalis	74,49	74,60	75,38	75,96
Rokan Hilir	70,42	70,61	71,35	71,98
Kepulauan Meranti	67,39	67,59	68,31	68,96
Pekanbaru	82,67	82,93	83,38	83,67
Dumai	75,34	75,67	76,20	76,45
Riau	73,67	73,89	74,45	74,95

Sumber/Source: Badan Pusat Statistik/Statistics Indonesia

ST 2023

SENSUS PERTANIAN

BerAKHLAK

Berorientasi Pelayanan Akuntabel Kompeten
Harmonis Loyal Adaptif Kolaboratif

DATA

MENCERDASKAN BANGSA

Enlighten The Nation



**BADAN PUSAT STATISTIK
KABUPATEN SIAK
BPS-STATISTICS OF SIAK REGENCY**

Kompleks Perkantoran Sei Betung
Telp.: (0764) 8001052 Fax.: (0764) 8001052
Homepage: <http://siakkab.bps.go.id>, E-mail: bps1405@bps.go.id