

Katalog : 1102001.3513.190

# Kecamatan GENDING DALAM ANGKA 2017

WISATA RELIGI MINIATUR KABAH



**BADAN PUSAT STATISTIK  
KABUPATEN PROBOLINGGO**  
*Statistics of Probolinggo Regency*

Katalog : 1102001.3513.190

# Kecamatan GENDING DALAM ANGKA 2017

WISATA RELIGI MINATUR KABAHI



**BADAN PUSAT STATISTIK  
KABUPATEN PROBOLINGGO**  
*Statistics of Probolinggo Regency*

---

# Kecamatan Gending Dalam Angka 2017

ISSN: 0215 - 5788

No. Publikasi : 35130.17.22

Katalog : 1102001.3513.190

Ukuran Buku : 14,8 cm x 21 cm

## Naskah :

Badan Pusat Statistik Kabupaten Probolinggo

## Gambar Kover oleh:

Badan Pusat Statistik Kabupaten Probolinggo

## Ilustrasi Kover:

Wisata Religi Miniatur Kabah

## Diterbitkan oleh:

© BPS Kabupaten Probolinggo

## Dicetak oleh :

CV. Adil

## Tim Penyusun :

- Penanggung Jawab Umum : Drs. Djudjuk Widhilaksana, MM
- Koordinator Teknis : Budi Septiyono, S.Si
- Penyusun Naskah : Rudy Yuwono
- Tata Letak : Seksi IPDS
- Pengolah Data : Rudy Yuwono, Musair
- Gambar Kulit : Musair
- Penyunting : Budi Septiyono, S.Si, Iva Rinjani, S.Si

**Dilarang mengumumkan, mendistribusikan, mengomunikasikan, dan/atau meng-**  
**gandakan sebagian atau seluruh isi buku ini untuk tujuan komersial tanpa izin tertulis**  
**dari Badan Pusat Statistik.**

**Boleh dikutip dengan menyebutkan sumbernya.**

---

KEPALA BPS KABUPATEN PROBOLINGGO



**Drs. Djudjuk Widhilaksana, MM**



## KATA PENGANTAR

Puji syukur saya panjatkan kehadirat Tuhan Yang Maha Esa, penerbitan publikasi “Kecamatan Gending Dalam Angka Tahun 2017” yang merupakan publikasi data dinas dan instansi terkait yang dikumpulkan dan diolah oleh Badan Pusat Statistik Kabupaten Probolinggo telah berhasil disusun dan dapat disajikan dengan baik.

Mengingat data statistik merupakan sesuatu yang sangat penting, maka penerbitan buku ini dimaksudkan untuk memenuhi kebutuhan akan data yang lebih terinci, lengkap, akurat, dan dapat dipertanggungjawabkan sebagai bahan perencanaan dan penentuan kebijaksanaan pembangunan di Kabupaten Probolinggo khususnya di Kecamatan Gending.

Data yang tersaji dalam buku ini mencakup kondisi geografis, pemerintahan, demografi, sosial, pertanian, industri, perdagangan, transportasi dan komunikasi, dan ekonomi.

Kepada semua pihak saya ucapkan terima kasih atas kerjasama dalam membantu kelancaran penyediaan data yang diperlukan dan semoga publikasi ini dapat bermanfaat.

Probolinggo, Agustus 2017  
Kepala BPS  
Kabupaten Probolinggo

  
Drs. Djudjuk Widhilaksana, MM

---

## DAFTAR ISI

Kepala BPS Kabupaten Probolinggo.....	iii
Kata pengantar .....	iv
Daftar Isi .....	v
Daftar Tabel .....	vi
Penjelasan Umum .....	viii
Penjelasan Teknis .....	ix
1 Geografi .....	1
2 Pemerintahan.....	8
3 Kependudukan .....	12
4 Sosial .....	37
5 Pertanian.....	76
6 Perekonomian .....	86
7 Perhubungan.....	88
8 Industri.....	91
9 Lingkungan dan Perumahan.....	95

## DAFTAR TABEL

1.1.	Letak Geografis .....	1
1.2.	Luas Wilayah Kecamatan Per Desa .....	2
1.3.	Luas Tanah Sawah Per Desa (Ha) .....	3
1.4.	Luas Tanah Kering Per Desa (Ha) .....	4
1.5.	Curah Hujan & Hari Hujan Per Bulan .....	6
1.6.	Curah Hujan Terbesar, Terkecil dan Rata-rata Curah Hujan .....	7
2.1.	Banyaknya Dusun, RW dan RT per Desa .....	8
2.2.	Klasifikasi Desa Menurut kriteria per Desa .....	9
2.3.	Kelengkapan Perangkat Pemerintahan Desa .....	10
3.1.	Jumlah Penduduk Menurut Kepadatan Per Desa hasil registrasi .....	12
3.2.	Jumlah Rumah tangga dan Penduduk Per Desa hasil registrasi .....	13
3.3.1	Penduduk menurut Jenis Kelamin & Sex Ratio Per Desa hasil registrasi .....	14
3.3.2	Penduduk menurut Jenis Kelamin Hasil Proyeksi .....	15
3.4.	Banyaknya Kejadian Migrasi... ..	16
3.5.	Angka Kelahiran Kasar per Desa .....	17
3.6.	Angka Kematian Kasar per Desa .....	18
3.7	Penduduk menurut kelompok umur .....	19
3.8.	Penduduk Menurut Mata Pencaharian .....	35
4.1.	Banyaknya TK, Guru dan Murid .....	37
4.2.	Banyaknya SD, Guru dan Murid.....	38
4.3.	Banyaknya SLTP, Guru dan Murid.....	39
4.4.	Banyaknya SLTA, Guru dan Murid .....	40
4.5.	Banyaknya Raudlatul Atfal (RA), Guru dan Murid .....	41
4.6.	Banyaknya Madrasah Ibtida'iyah (MI), Guru dan Murid .....	42
4.7.	Banyaknya Madrasah Tsanawiyah (MTs), Guru dan Murid .....	43
4.8.	Banyaknya Madrasah Aliyah (MA), Guru dan Murid .....	44
4.9.	Banyaknya Ponpes, Ustads dan Santri per desa .....	45
4.10.	Fasilitas Kesehatan per Desa .....	46
4.11.	Jumlah Tenaga Kesehatan Menurut Unit Kerja Dan Sarana Pelayanan Kesehatan.....	48
4.12.	Jumlah Penduduk Miskin Penerima Kartu Kesehatan....	50
4.13.	Jumlah Bayi Yang Di Imunisasi Menurut Jenis Imunisasi... ..	51
4.14.	Jumlah Bayi Lahir, Bayi Berat Badan Lahir Rendah(BBLR) BBLR Dirujuk Dan Bergizi Buruk Menurut Desa .....	53

4.15.	Jumlah Ibu Hamil, Melakukan Kunjungan K1, Melakukan Kunjungan K4, KEK Dan Mendapatkan Tablet Zat Besi (Fe) Menurut Desa.....	54
4.16.	Jumlah Balita Menurut Kepemilikan Kartu Menuju Sehat (KMS)..	55
4.17.	Jumlah Posyandu Dan Pengunjung.....	56
4.18.	Jumlah Penderita Penyakit Paru-Paru Dan Demam Berdarah.....	57
4.19.	Jumlah Kasus HIV/AIDS,IMS,DBD,Diare,TB, dan Malaria Mnrt Desa...	58
4.20.	Persentase 15 Jenis Penyakit Terbanyak Tahun 2013.....	59
4.21.	Jenis Penyakit Yang Menyebabkan Kematian Tahun 2013.....	60
4.22.	Banyaknya Pasien Yang Berobat Ke Puskesmas Per Bulan.....	61
4.23.	Sepuluh Jenis Penyakit Terbanyak Di Kec.Gending dirinci Perbulan ..	62
4.24.	Banyaknya Peserta KB Aktif Menurut Jenis Kontrasepsi...	65
4.25.	Pencapaian Peserta KB baru menurut jenis Kontrasepsi 2014 .....	68
4.26.	Banyaknya Keluarga menurut Tahap Kesejahteraan per Desa.....	71
4.27.	Kejadian Nikah, Talak, Rujuk dan Cerai per Desa .....	72
4.28.	Penduduk Menurut Agama yang Dianut per Tahun .....	73
4.29.	Banyaknya Tempat Ibadah Menurut Jenis per Tahun .....	74
4.30.	Banyaknya Jama'ah Haji Dirinci Per Tahun .....	75
5.1.	Luas Tanam,Panen dan Produksi Tanaman Padi .....	76
5.2.	Luas Tanam,Panen dan Produksi Tanaman Jagung .....	77
5.3.	Luas Tanam,Panen dan Produksi Tanaman Bawang Merah .....	78
5.4.	Luas Tanam,Panen dan Produksi Tanaman Cabai Besar .....	79
5.5.	Luas Tanam,Panen dan Produksi Tanaman Kecil.....	80
5.6.	Luas Areal Tanam Dan Produksi Tanaman Semangka.....	81
5.7.	Luas Tanam,Panen dan Produksi Tanaman Perkebunan.....	82
5.8.	Banyaknya Ternak Besar Per Desa.....	83
5.9.	Banyaknya Ternak Kecil Per Desa .....	84
5.9.	Banyaknya Ternak Unggas Per Desa .....	85
6.1.	Fasilitas Perekonomian per Desa.....	86
6.2.	Fasilitas Keuangan per Desa .....	87
7.1.	Banyaknya Alat Komunikasi per Desa.....	88
7.2.	Banyaknya Kendaraan Bermotor per desa .....	89
7.3.	Banyaknya Kendaraan tidak Bermotor per desa .....	90
8.1.	Banyaknya Industri Menurut Klasifikasi per Desa .....	91
8.2.	Banyaknya Pelanggan Listrik Dan Air Minum....	92
9.1.	Rumah Penduduk Menurut Jenis Dinding .....	95
9.2.	Rumah Penduduk Menurut Jenis Lantai.....	96
9.3.	Rumah Penduduk Menurut Jenis Atap .....	97
9.4.	Banyaknya Sumber Air Minum, Mandi Dan Cuci Rumah Tangga Per Desa....	98



---

## PENJELASAN UMUM

Tanda-tanda, satuan-satuan, dan lain-lainnya yang digunakan dalam publikasi ini adalah sebagai berikut:

### 1. TANDA-TANDA/SYMBOLS

Data tidak tersedia	:	...
Tidak ada atau nol	:	—
Data dapat diabaikan	:	0
Tanda decimal:		,
Data tidak dapat ditampilkan	:	NA
Angka perkiraan	:	<sup>e</sup>
Angka sementara	:	<sup>x</sup>
Angka sangat sementara	:	<sup>xx</sup>
Angka diperbaiki	:	<sup>r</sup>

### 2. SATUAN

barel	:	158,99 liter = $1/6,2898 \text{ m}^3$
hektar (ha)	:	10 000 m <sup>2</sup>
kilometer (km)	:	1 000 meter (m)
knot	:	1,8523 km/jam
kuintal	:	100 kg
KWh	:	1 000 Watt <i>hour</i>
MWh	:	1 000 KWh
liter (untuk beras)	:	0,80 kg
ons	:	28,31 gram
ton	:	1 000 kg

Satuan lain: buah, dus, butir, helai/lembar, kaleng, batang, pulsa, ton kilometer (ton-km), jam, menit, persen (%).

Perbedaan angka di belakang koma disebabkan oleh pembulatan angka.

---

## PENJELASAN TEKNIS

Publikasi Kecamatan Dalam Angka (KCA) Tahun 2017 ini merupakan kelanjutan publikasi tahun sebelumnya. Data yang disajikan meliputi keadaan geografis, pemerintahan, kependudukan, sosial, pertanian, Perhubungan, Industri, Lingkungan dan Perumahan.

KCA Tahun 2017 ini menyajikan beberapa tabulasi hasil Sensus Penduduk Tahun 2010 (SP2010). Diantaranya adalah data tentang penduduk menurut kelompok umur, pendidikan, pekerjaan, status perkawinan dan beberapa indikator perumahan.

Adapun penyajiannya dibagi dalam 9 bab sebagai berikut :

- Bab 1. Geografis terdiri dari beberapa tabel yang berisi data tentang luas wilayah, ketinggian masing-masing desa, penggunaan tanah dan jarak desa ke ibukota kecamatan.
- Bab 2. Pemerintahan, berisi tabel tentang struktur pemerintahan desa yang mencakup jumlah dusun, rukun warga (RW) dan rukun tetangga (RT).
- Bab 3. Kependudukan, meliputi informasi jumlah penduduk menurut jenis kelamin dan desa (bersumber dari proyeksi penduduk dan SP2010), kepadatan penduduk masing-masing desa, mutasi penduduk (lahir, mati, pindah dan datang) tetap mengacu pada hasil registrasi penduduk. Data jumlah penduduk menurut kelompok umur hasil proyeksi penduduk 2010 – 2035 dengan data dasar hasil sensus penduduk tahun 2010.
- Bab 4. Sosial, mengurai tentang data pendidikan meliputi jumlah sekolah, dari pra sekolah sampai dengan Sekolah Lanjutan Atas, jumlah murid dan gurunya masing-masing desa. Selain itu pada bab ini juga mengurai tentang data sektor kesehatan, meliputi jumlah tenaga, pengunjung dan sarana kesehatan. Dalam bab ini disajikan pula jumlah akseptor Keluarga Berencana (KB) baik yang masih aktif maupun yang baru

---

masing-masing desa. Kondisi sosial yang lain yang di sajikan dalam buku ini meliputi data banyaknya nikah, talak, cerai dan rujuk serta jumlah rumah tangga miskin dan penduduk miskin hasil dari Pendataan Program Perlindungan Sosial (PPLS -2008). Beberapa hasil tabulasi SP2010 yang disajikan dalam bab ini meliputi : kemampuan bahasa Indonesia, status sekolah dan ijazah tertinggi, status perkawinan, beberapa variabel ketenagakerjaan dan tabulasi beberapa variabel perumahan.

- Bab 5. Pertanian, data yang disajikan dalam bab ini meliputi luas tanam, luas panen dan produksi beberapa komoditas pertanian meliputi padi, jagung, ubi kayu, sayur-sayuran, buah-buahan. Selain itu, beberapa daerah yang mempunyai potensi tanaman perkebunan dan kehutanan juga dicakup dalam bab ini, selain juga beberapa daerah yang mempunyai potensi kelautan juga menyajikan jumlah produksinya.
- Bab 6. Perekonomian, menyajikan data sarana prasarana yang menunjang kegiatan perekonomian.
- Bab 7. Perhubungan, beberapa data yang disajikan dalam bab ini diantaranya adalah kondisi jalan pada masing- masing desa. Sedangkan tabulasi hasil SP2010 meliputi rumah tangga menurut penguasaan alat komunikasi baik telepon maupun akses internet.
- Bab 8. Industri, menyajikan data industri unggulan yang ada pada masing-masing desa, namun penggalian sumber data yang kami peroleh masih memerlukan banyak kerja keras lagi.
- Bab 9. Lingkungan dan Perumahan, berisi kondisi perumahan dan infrastruktur penunjang diantaranya sanitasi lingkungan.

# GEOGRAFI

BAB

1



---

## I.1. LETAK GEOGRAFIS

Kecamatan Gending terletak di wilayah Kabupaten Probolinggo yang berada di bagian Barat Ibu Kota Kabupaten Probolinggo dengan batas-batas :

- Utara : Selat Madura
- Timur : Kecamatan Pajajaran
- Selatan : Kecamatan Banyuwangor
- Barat : Kecamatan Dringu

Ditinjau dari ketinggian diatas permukaan air laut, Kecamatan Gending berada pada ketinggian 0 sampai 250 meter. Ibukota Kecamatan Gending kira-kira berada pada ketinggian  $\pm 10$  meter di atas permukaan air laut.

Iklim di kawasan Kecamatan Gending sebagaimana Kecamatan lain di Kabupaten Probolinggo. Kecamatan Gending beriklim tropis yang terbagi menjadi dua musim yakni musim penghujan dan musim kemarau. Musim penghujan terjadi pada bulan Oktober sampai April dan musim kemarau pada bulan April sampai Oktober.

Sedangkan iklim pada keadaan tahun 2016 di Kecamatan Gending pada umumnya berpengaruh dengan curah hujan adalah sebagai berikut :

- Curah hujan terbesar : 273 mmHg.
- Curah hujan terkecil : 21 mmHg.
- Curah hujan setahun : 1275 mmHg.
- Jumlah hari hujan : 51 hari

Temperatur udara di Kecamatan Gending seperti kecamatan lainnya yang berketinggian  $\pm 0$  sampai 250 meter diatas permukaan air laut suhu udaranya relatif panas sebagaimana daerah dataran rendah pada umumnya.

## I.2. Luas Wilayah Kecamatan per Desa (Ha)

Desa	Tanah Sawah	Tanah Kering	Jumlah
1. Banyuanyar Lor	182,00	50,40	232,40
2. Sumberkerang	238,00	106,10	344,10
3. Sebaung	169,00	87,50	256,50
4. Pikatan	117,30	30,90	148,20
5. Bulang	196,90	63,90	260,80
6. Brumbungan Lor	182,00	45,40	227,40
7. Jatiadi	228,30	66,60	294,90
8. Klaseman	129,30	140,40	269,70
9. Pesisir	82,20	105,40	187,60
10. Randupitu	67,20	29,80	97,00
11. Gending	103,60	118,20	221,80
12. Pajurangan	275,40	102,50	377,90
13. Curahsawo	46,90	508,50	555,40
Jumlah 2016	2 018,10	1 455,60	3 473,70
Jumlah 2015	2 018,10	1 455,60	3 473,70
Jumlah 2014	2 018,10	1 455,60	3 473,70

Sumber data : Registrasi

## I.3. Luas Tanah Sawah per Desa (Ha)

Desa	Irigasi		Sederhana	Tadah Hujan	Jumlah
	Teknis	1/2 Teknis			
1. Banyuanyar Lor	182,20	-	-	-	182,20
2. Sumberkerang	238,00	-	-	-	238,00
3. Sebaung	169,00	-	-	-	169,00
4. Pikatan	117,30	-	-	-	117,30
5. Bulang	196,90	-	-	-	196,90
6. Brumbungan Lor	182,00	-	-	-	182,00
7. Jatiadi	228,30	-	-	-	228,30
8. Klaseman	129,30	-	-	-	129,30
9. Pesisir	82,20	-	-	-	82,20
10. Randupitu	67,20	-	-	-	67,20
11. Gending	103,60	-	-	-	103,60
12. Pajurangan	275,40	-	-	-	275,40
13. Curahsawo	46,90	-	-	-	46,90
Jumlah 2016	2 018,30	-	-	-	2 018,30
Jumlah 2015	2 018,30	-	-	-	2 018,30
Jumlah 2014	2 018,30	-	-	-	2 018,30

Sumber data : Registrasi

## 1.4. Luas Tanah Kering per Desa (Ha)

Desa	Bangunan / Pekarangan	Tegalan	Tambak	Kolam
1. Banyuanyar Lor	23,20	14,70	-	-
2. Sumberkerang	66,00	24,00	-	-
3. Sebaung	54,00	24,80	-	-
4. Pikatan	28,90	0,80	-	-
5. Bulang	39,70	-	15,01	-
6. Brumbungan Lor	33,00	4,50	-	-
7. Jatiadi	54,60	-	-	-
8. Klaseman	45,20	17,50	68,74	-
9. Pesisir	7,20	9,90	76,81	-
10. Randupitu	10,60	10,50	-	-
11. Gending	40,40	29,60	18,09	-
12. Pajurangan	35,40	11,30	48,14	-
13. Curahsawo	13,70	20,10	102,66	-
Jumlah 2016	451,90	167,70	329,45	-
Jumlah 2015	451,90	167,70	329,45	-
Jumlah 2014	451,90	167,70	329,45	-

Sumber data : Registrasi



Lanjutan Tabel I.4.

Desa	Perkebunan	Hutan Negara	Kuburan	Lain-lain	Jumlah
1. Banyuanyar Lor	-	-	1,20	11,30	50,40
2. Sumberkerang	-	-	2,00	14,10	106,10
3. Sebaung	-	-	1,50	7,20	87,50
4. Pikatan	-	-	0,70	0,50	30,90
5. Bulang	-	-	1,50	7,69	63,90
6. Brumbungan Lor	-	-	1,80	6,10	45,40
7. Jatiadi	-	-	2,40	9,60	66,60
8. Klaseman	-	-	1,10	76,60	140,40
9. Pesisir	-	-	1,60	86,70	105,40
10. Randupitu	-	-	0,40	8,30	29,80
11. Gending	-	-	1,00	47,20	118,20
12. Pajurangan	-	-	1,10	54,70	102,50
13. Curahsawo	-	-	0,90	473,80	508,50
Jumlah 2016	-	-	17,20	803,79	1 455,60
Jumlah 2015	-	-	17,20	803,79	1 455,60
Jumlah 2014	-	-	17,20	803,79	1 455,60

Sumber data : Registrasi

## 1.5. Curah Hujan &amp; Hari Hujan Per Bulan

Bulan	Curah Hujan (mmHg)	Hari Hujan (Hari)
1. Januari	92	4
2. Februari	273	8
3. Maret	151	4
4. April	46	2
5. Mei	84	4
6. Juni	50	2
7. Juli	46	2
8. Agustus	21	1
9. September	25	1
10. Oktober	55	2
11. Nopember	199	11
12. Desember	233	10
Jumlah 2015	1 275	51
Jumlah 2014	720	31
Jumlah 2014	720	31

Sumber : Dinas Pekerjaan Umum Pengairan Kab.Probolinggo

## I.6. Curah Hujan Terbesar, Terkecil dan Rata-Rata Curah Hujan

Curah Hujan	Curah Hujan (mmHg)	Hari Hujan
Terbesar per bulan	273	8
Terkecil per	21	1
Rata-rata	106,25	4
Curah Hujan 1 tahun	1275	51

Sumber : Dinas Pekerjaan Umum Pengairan Kab.Probolinggo



## II. PEMERINTAHAN

### II.1. Banyaknya Dusun, RW dan RT per Desa

Desa	Dusun	RW	RT
1. Banyuanyar Lor	5	5	18
2. Sumberkerang	7	7	24
3. Sebaung	5	9	38
4. Pikatan	4	4	12
5. Bulang	7	10	23
6. Brumbungan Lor	4	4	13
7. Jatiadi	7	11	25
8. Klaseman	3	6	13
9. Pesisir	3	2	3
10. Randupitu	3	2	5
11. Gending	4	4	13
12. Pajurangan	9	3	18
13. Curahsawo	5	3	6
Jumlah 2016	66	70	211
Jumlah 2015	66	70	211
Jumlah 2014	66	70	211

Sumber data : Kantor Camat

## II.2. Klasifikasi Desa Menurut Kriteria per Desa

Desa	Klasifikasi Desa		
	Swadaya	Swakarya	Swasembada
1. Banyuanyar Lor	-	-	1
2. Sumberkerang	-	-	1
3. Sebaung	-	-	1
4. Pikatan	-	-	1
5. Bulang	-	-	1
6. Brumbungan Lor	-	-	1
7. Jatiadi	-	-	1
8. Klaseman	-	-	1
9. Pesisir	-	-	1
10. Randupitu	-	-	1
11. Gending	-	-	1
12. Pajurangan	-	-	1
13. Curahsawo	-	-	1
Jumlah 2016	-	-	13
Jumlah 2015	-	-	13
Jumlah 2014	-	-	13

Sumber data : Kantor Camat

## II.3. Kelengkapan Perangkat Pemerintahan Desa

Desa	Perangkat Desa			
	Kepala Desa	Sekretaris Desa	Kasi Pemerth	Kasi Pembang.
1. Banyuanyar Lor	1	1	1	1
2. Sumberkerang	1	1	0	1
3. Sebaung	1	0	1	1
4. Pikatan	1	1	1	1
5. Bulang	1	1	1	1
6. Brumbungan Lor	1	1	1	1
7. Jatiadi	1	1	1	1
8. Klaseman	1	0	1	1
9. Pesisir	1	0	1	1
10. Randupitu	1	0	1	1
11. Gending	1	1	1	1
12. Pajurangan	1	1	1	1
13. Curahsawo	1	0	1	1
Jumlah 2016	13	8	12	13
Jumlah 2015	13	13	13	13
Jumlah 2014	13	13	13	13

Sumber data : Kantor Camat

Lanjutan Tabel II.3

Desa	Perangkat Desa				Kepala Dusun
	Kasi Kesra	Kaur Keuangan	Kaur Umum	Kaur Perencanaan	
1. Banyuanyar Lor	1	1	1	1	5
2. Sumberkerang	1	1	1	1	7
3. Sebaung	1	1	1	1	5
4. Pikatan	1	1	1	1	4
5. Bulang	1	1	1	1	7
6. Brumbungan Lor	1	1	1	1	4
7. Jatiadi	1	1	1	1	7
8. Klaseman	1	1	1	1	3
9. Pesisir	1	1	1	1	3
10. Randupitu	1	1	1	1	3
11. Gending	1	1	1	1	4
12. Pajurangan	1	1	1	1	9
13. Curahsawo	1	1	1	1	5
Jumlah 2016	13	13	13	13	66
Jumlah 2015	13	13	13	13	66
Jumlah 2014	13	13	13	13	66

Sumber data : Kantor Camat





### III. PENDUDUK

#### III.1. Jumlah Penduduk Menurut Kepadatan Hasil Registrasi

Desa	Luas (Km2)	Penduduk	Kepadatan
1. Banyuanyar Lor	2,32	3 081	1 326
2. Sumberkerang	3,44	5 988	1 740
3. Sebaung	2,57	7 868	3 067
4. Pikatan	1,48	2 578	1 740
5. Bulang	2,61	3 386	1 298
6. Brumbungan Lor	2,27	2 824	1 242
7. Jatiadi	2,95	3 587	1 216
8. Klaseman	2,70	2 564	951
9. Pesisir	1,88	1 232	657
10. Randupitu	0,97	1 582	1 631
11. Gending	2,22	4 502	2 030
12. Pajurangan	3,78	4 004	1 060
13. Curahsawo	5,55	1 904	343
Jumlah 2016	34,74	45 100	1 298
Jumlah 2015	34,74	41 376	1 273
Jumlah 2014	34,74	41 376	1 273

Sumber Data : Registrasi

## III.2. Jumlah Rumahtangga dan Penduduk Hasil Registrasi

Desa	Jumlah Rumah Tangga	Jumlah Penduduk	Rata-rata per RT
1. Banyuanyar Lor	1 053	3 081	2,9
2. Sumberkerang	2 033	5 988	2,9
3. Sebaung	2 587	7 868	3,0
4. Pikatan	840	2 578	3,1
5. Bulang	1 169	3 386	2,9
6. Brumbungan Lor	979	2 824	2,9
7. Jatiadi	1 213	3 587	3,0
8. Klaseman	856	2 564	3,0
9. Pesisir	406	1 232	3,0
10. Randupitu	528	1 582	3,0
11. Gending	1 505	4 502	3,0
12. Pajurangan	1 314	4 004	3,0
13. Curahsawo	641	1 904	3,0
Jumlah 2016	15 124	45 100	3,0
Jumlah 2015	12 216	41 376	3,4
Jumlah 2014	12 055	41 376	3,4

Sumber Data : Registrasi

## III.3.1 Penduduk Menurut Jenis Kelamin &amp; Sex Ratio Hasil Registrasi

Desa	Laki-laki	Perempuan	Jumlah	Sex Ratio
1. Banyuanyar Lor	1 521	1 560	3 081	98
2. Sumberkerang	2 981	3 007	5 988	99
3. Sebaung	3 871	3 997	7 868	97
4. Pikatan	1 251	1 327	2 578	94
5. Bulang	1 623	1 763	3 386	92
6. Brumbungan Lor	1 385	1 439	2 824	96
7. Jatiadi	1 815	1 772	3 587	102
8. Klaseman	1 284	1 280	2 564	100
9. Pesisir	613	619	1 232	99
10. Randupitu	777	805	1 582	97
11. Gending	2 218	2 284	4 502	97
12. Pajurangan	2 019	1 985	4 004	102
13. Curahsawo	989	915	1 904	108
Jumlah 2016	22 347	22 753	45 100	98
Jumlah 2015	20 272	21 104	41 376	96
Jumlah 2014	20 272	21 104	41 376	96

Sumber Data : Registrasi

## III.3.2. Penduduk Menurut Jenis Kelamin Hasil Proyeksi

Desa	Laki-laki	Perempuan	Jumlah
1. Banyuanyar Lor	1 408	1 450	2 858
2. Sumberkerang	2 809	3 007	5 816
3. Sebaung	3 371	3 798	7 169
4. Pikatan	1 090	1 141	2 231
5. Bulang	1 405	1 556	2 961
6. Brumbungan Lor	1 151	1 293	2 444
7. Jatiadi	1 946	1 738	3 684
8. Klaseman	1 219	1 229	2 448
9. Pesisir	556	529	1 085
10. Randupitu	609	670	1 279
11. Gending	1 910	1 897	3 807
12. Pajurangan	1 771	1 838	3 609
13. Curahsawo	845	810	1 655
Jumlah 2016	20 091	20 956	41 047
Jumlah 2015	19 895	20 760	40 655
Jumlah 2014	19 825	20 694	40 519

Sumber Data : BPS Kab. Probolinggo

## III.4. Banyaknya Kejadian Migrasi per Desa

Desa	Datang		Pindah	
	L	P	L	5
1. Banyuanyar Lor	8	6	6	5
2. Sumberkerang	19	17	22	17
3. Sebaung	41	32	69	62
4. Pikatan	4	3	3	2
5. Bulang	13	14	6	12
6. Brumbungan Lor	29	19	24	24
7. Jatiadi	13	16	14	11
8. Klaseman	3	5	8	9
9. Pesisir	6	6	7	6
10. Randupitu	11	26	4	2
11. Gending	34	32	73	62
12. Pajurangan	23	20	31	28
13. Curahsawo	19	11	7	8
Jumlah 2016	223	207	274	248
Jumlah 2015	242	246	244	218
Jumlah 2014	183	151	146	134

Sumber Data : Registrasi

## III.5. Angka Kelahiran Kasar Per Desa

Desa	Penduduk	Jumlah	CBR
	Juni 2016	Kelahiran	
1. Banyuanyar Lor	2 845	11	3,87
2. Sumberkerang	5 789	105	18,14
3. Sebaung	7 135	121	16,96
4. Pikatan	2 220	8	3,60
5. Bulang	2 946	37	12,56
6. Brumbungan Lor	2 433	16	6,58
7. Jatiadi	3 667	19	5,18
8. Klaseman	2 437	11	4,51
9. Pesisir	1 079	12	11,12
10. Randupitu	1 272	13	10,22
11. Gending	3 789	27	7,13
12. Pajurangan	3 592	29	8,07
13. Curahsawo	1 648	32	19,42
Jumlah 2016	40 851	441	10,80
Jumlah 2015	40 810	454	11,12
Jumlah 2014	39 980	257	6,30

Sumber Data : Registrasi

## III.6. Angka Kematian Kasar Per Desa

Desa	Penduduk	Jumlah	CDR
	Juni 2016	Kematian	
1. Banyuanyar Lor	2 845	18	6,33
2. Sumberkerang	5 789	95	16,41
3. Sebaung	7 135	67	9,39
4. Pikatan	2 220	12	5,41
5. Bulang	2 946	21	7,13
6. Brumbungan Lor	2 433	20	8,22
7. Jatiadi	3 667	9	2,45
8. Klaseman	2 437	10	4,10
9. Pesisir	1 079	8	7,41
10. Randupitu	1 272	14	11,00
11. Gending	3 789	29	7,65
12. Pajurangan	3 592	38	10,58
13. Curahsawo	1 648	18	10,92
Jumlah 2016	40 851	359	8,79
Jumlah 2015	40 810	287	7,03
Jumlah 2014	39 980	173	4,24

Sumber Data : Registrasi



## III.7. Penduduk menurut kelompok Umur

Desa	0 - 4		Jumlah
	L	P	
1. Banyuanyar Lor	141	119	260
2. Sumberkerang	254	248	502
3. Sebaung	337	312	649
4. Pikatan	97	102	199
5. Bulang	126	147	274
6. Brumbungan Lor	102	98	200
7. Jatiadi	156	130	286
8. Klaseman	95	106	200
9. Pesisir	58	56	115
10. Randupitu	44	62	106
11. Gending	178	157	334
12. Pajurangan	154	150	303
13. Curahsawo	83	60	143
Jumlah 2016	1 823	1 747	3 570
Jumlah 2015	1 666	1 613	3 279
Jumlah 2014	1 777	1 685	3 462

Sumber Data : Registrasi

Lanjutan Tabel III.7

Desa	5 - 9		Jumlah
	L	P	
1. Banyuanyar Lor	116	117	233
2. Sumberkerang	266	273	540
3. Sebaung	303	351	654
4. Pikatan	113	106	218
5. Bulang	149	157	306
6. Brumbungan Lor	108	106	214
7. Jatiadi	171	123	294
8. Klaseman	146	101	248
9. Pesisir	61	57	118
10. Randupitu	64	54	118
11. Gending	189	189	378
12. Pajurangan	186	164	350
13. Curahsawo	102	66	167
Jumlah 2016	1 975	1 864	3 839
Jumlah 2015	1 840	1 731	3 571
Jumlah 2014	1 925	1 800	3 725

Sumber Data : Registrasi

Lanjutan Tabel III.7

Desa	10 - 14		Jumlah
	L	P	
1. Banyuanyar Lor	140	131	270
2. Sumberkerang	264	298	562
3. Sebaung	323	387	710
4. Pikatan	94	103	197
5. Bulang	121	136	257
6. Brumbungan Lor	112	137	250
7. Jatiadi	265	192	457
8. Klaseman	97	101	198
9. Pesisir	55	46	101
10. Randupitu	64	62	126
11. Gending	194	153	347
12. Pajurangan	166	179	345
13. Curahsawo	78	48	126
Jumlah 2016	1 972	1 975	3 947
Jumlah 2015	1 814	1 827	3 641
Jumlah 2014	1 921	1 906	3 827

Sumber Data : Registrasi

Lanjutan Tabel III.7

Desa	15 - 19		Jumlah
	L	P	
1. Banyuanyar Lor	103	110	213
2. Sumberkerang	227	278	504
3. Sebaung	290	393	683
4. Pikatan	82	78	160
5. Bulang	111	99	210
6. Brumbungan Lor	89	122	211
7. Jatiadi	269	171	441
8. Klaseman	90	84	174
9. Pesisir	37	29	66
10. Randupitu	34	48	82
11. Gending	147	140	287
12. Pajurangan	153	143	296
13. Curahsawo	70	70	140
Jumlah 2016	1 700	1 766	3 466
Jumlah 2015	1 582	1 640	3 222
Jumlah 2014	1 656	1 703	3 359

Sumber Data : Registrasi

Lanjutan Tabel III.7

Desa	20 - 24		Jumlah
	L	P	
1. Banyuanyar Lor	103	104	207
2. Sumberkerang	234	190	424
3. Sebaung	255	282	538
4. Pikatan	84	87	171
5. Bulang	107	115	222
6. Brumbungan Lor	65	82	147
7. Jatiadi	150	135	286
8. Klaseman	69	104	172
9. Pesisir	35	45	80
10. Randupitu	50	51	101
11. Gending	164	134	298
12. Pajurangan	138	135	273
13. Curahsawo	45	61	106
Jumlah 2016	1 499	1 526	3 025
Jumlah 2015	1 383	1 610	2 993
Jumlah 2014	1 460	1 470	2 930

Sumber Data : Registrasi

Lanjutan Tabel III.7

Desa	25 - 29		Jumlah
	L	P	
1. Banyuanyar Lor	96	107	203
2. Sumberkerang	201	268	469
3. Sebaung	263	254	517
4. Pikatan	82	93	175
5. Bulang	101	114	215
6. Brumbungan Lor	82	104	186
7. Jatiadi	113	134	248
8. Klaseman	118	99	217
9. Pesisir	54	57	111
10. Randupitu	46	54	100
11. Gending	158	163	320
12. Pajurangan	114	132	246
13. Curahsawo	61	64	125
Jumlah 2016	1 488	1 643	3 131
Jumlah 2015	1 612	1 729	3 341
Jumlah 2014	1 450	1 584	3 034

Sumber Data : Registrasi

Lanjutan Tabel III.7

Desa	30 - 34		Jumlah
	L	P	
1. Banyuanyar Lor	116	142	258
2. Sumberkerang	229	255	484
3. Sebaung	229	287	516
4. Pikatan	94	82	176
5. Bulang	101	129	230
6. Brumbungan Lor	100	118	218
7. Jatiadi	126	122	248
8. Klaseman	99	101	200
9. Pesisir	49	46	96
10. Randupitu	45	59	103
11. Gending	146	173	319
12. Pajurangan	130	140	270
13. Curahsawo	79	77	156
Jumlah 2016	1 542	1 732	3 274
Jumlah 2015	1 696	1 850	3 546
Jumlah 2014	1 504	1 671	3 175

Sumber Data : Registrasi

Lanjutan Tabel III.7

Desa	35 - 39		Jumlah
	L	P	
1. Banyuanyar Lor	108	120	228
2. Sumberkerang	248	265	513
3. Sebaung	276	331	607
4. Pikatan	88	102	191
5. Bulang	120	140	261
6. Brumbungan Lor	100	104	204
7. Jatiadi	120	142	262
8. Klaseman	91	95	186
9. Pesisir	54	45	99
10. Randupitu	51	50	101
11. Gending	153	166	319
12. Pajurangan	152	153	305
13. Curahsawo	45	73	118
Jumlah 2016	1 607	1 785	3 392
Jumlah 2015	1 748	1 882	3 631
Jumlah 2014	1 565	1 723	3 288

Sumber Data : Registrasi



Lanjutan Tabel III.7

Desa	40 - 44		Jumlah
	L	P	
1. Banyuanyar Lor	118	129	246
2. Sumberkerang	232	228	460
3. Sebaung	287	278	566
4. Pikatan	94	97	191
5. Bulang	141	152	293
6. Brumbungan Lor	98	95	193
7. Jatiadi	150	141	291
8. Klaseman	84	95	179
9. Pesisir	51	31	82
10. Randupitu	48	53	101
11. Gending	164	159	323
12. Pajurangan	150	148	298
13. Curahsawo	78	69	146
Jumlah 2016	1 695	1 673	3 368
Jumlah 2015	1 562	1 530	3 092
Jumlah 2014	1 651	1 613	3 264

Sumber Data : Registrasi

Lanjutan Tabel III.7

Desa	45 - 49		Jumlah
	L	P	
1. Banyuanyar Lor	118	104	221
2. Sumberkerang	194	205	399
3. Sebaung	252	255	507
4. Pikatan	74	75	149
5. Bulang	106	109	216
6. Brumbungan Lor	74	102	176
7. Jatiadi	121	120	241
8. Klaseman	77	84	161
9. Pesisir	26	32	58
10. Randupitu	46	41	86
11. Gending	128	149	277
12. Pajurangan	129	164	292
13. Curahsawo	54	70	124
Jumlah 2016	1 399	1 510	2 909
Jumlah 2015	1 269	1 393	2 662
Jumlah 2014	1 363	1 456	2 819

Sumber Data : Registrasi

Lanjutan Tabel III.7

Desa	50 - 54		Jumlah
	L	P	
1. Banyuanyar Lor	79	84	163
2. Sumberkerang	151	143	295
3. Sebaung	194	214	408
4. Pikatan	54	75	129
5. Bulang	56	66	122
6. Brumbungan Lor	71	52	123
7. Jatiadi	103	84	187
8. Klaseman	90	100	191
9. Pesisir	28	24	52
10. Randupitu	42	47	90
11. Gending	94	101	195
12. Pajurangan	106	120	226
13. Curahsawo	59	45	105
Jumlah 2016	1 129	1 156	2 285
Jumlah 2015	1 232	1 226	2 458
Jumlah 2014	1 100	1 116	2 216

Sumber Data : Registrasi

Lanjutan Tabel III.7

Desa	55 - 59		Jumlah
	L	P	
1. Banyuanyar Lor	65	58	123
2. Sumberkerang	150	110	260
3. Sebaung	164	146	310
4. Pikatan	67	52	119
5. Bulang	63	59	122
6. Brumbungan Lor	62	53	115
7. Jatiadi	71	77	148
8. Klaseman	65	62	127
9. Pesisir	16	14	30
10. Randupitu	27	23	50
11. Gending	92	76	168
12. Pajurangan	87	79	165
13. Curahsawo	37	33	70
Jumlah 2016	965	842	1 807
Jumlah 2015	1 051	889	1 940
Jumlah 2014	940	811	1 751

Sumber Data : Registrasi

Lanjutan Tabel III.7

Desa	60 - 64		Jumlah
	L	P	
1. Banyuanyar Lor	49	61	110
2. Sumberkerang	69	106	175
3. Sebaung	91	106	197
4. Pikatan	29	27	56
5. Bulang	43	47	89
6. Brumbungan Lor	49	62	111
7. Jatiadi	59	68	127
8. Klaseman	48	40	89
9. Pesisir	12	16	29
10. Randupitu	23	29	52
11. Gending	50	57	106
12. Pajurangan	52	55	108
13. Curahsawo	25	27	52
Jumlah 2016	601	700	1 301
Jumlah 2015	667	751	1 418
Jumlah 2014	585	675	1 260

Sumber Data : Registrasi

Lanjutan Tabel III.7

Desa	65 - 69		Jumlah
	L	P	
1. Banyuanyar Lor	43	32	75
2. Sumberkerang	57	75	132
3. Sebaung	76	112	188
4. Pikatan	24	33	58
5. Bulang	37	47	84
6. Brumbungan Lor	23	30	53
7. Jatiadi	49	55	104
8. Klaseman	28	35	63
9. Pesisir	10	16	26
10. Randupitu	16	18	34
11. Gending	33	47	80
12. Pajurangan	34	41	76
13. Curahsawo	23	26	49
Jumlah 2016	454	568	1 022
Jumlah 2015	512	593	1 106
Jumlah 2014	442	548	990

Sumber Data : Registrasi

Lanjutan Tabel III.7

Desa	70 - 74		Jumlah
	L	P	
1. Banyuanyar Lor	15	32	47
2. Sumberkerang	32	66	98
3. Sebaung	31	89	120
4. Pikatan	14	28	42
5. Bulang	22	39	61
6. Brumbungan Lor	16	28	45
7. Jatiadi	21	44	65
8. Klaseman	22	22	43
9. Pesisir	9	13	22
10. Randupitu	9	19	28
11. Gending	21	34	55
12. Pajurangan	22	35	57
13. Curahsawo	7	20	28
Jumlah 2016	242	469	711
Jumlah 2015	261	496	756
Jumlah 2014	235	453	688

Sumber Data : Registrasi

Lanjutan Tabel III.7

Desa	75 +		Jumlah
	L	P	
1. Banyuanyar Lor	18	35	52
2. Sumberkerang	32	72	104
3. Sebaung	27	60	87
4. Pikatan	23	37	60
5. Bulang	24	57	81
6. Brumbungan Lor	22	48	69
7. Jatiadi	22	47	69
8. Klaseman	15	26	41
9. Pesisir	6	3	9
10. Randupitu	7	17	23
11. Gending	30	40	70
12. Pajurangan	28	44	72
13. Curahsawo	5	17	23
Jumlah 2016	259	501	760
Jumlah 2015	282	529	811
Jumlah 2014	250	481	731

Sumber Data : Registrasi



## III.8. Penduduk Menurut Mata Pencaharian

Desa	Mata Pencaharian Penduduk		
	Buruh Tani	Pedagang	Buruh Industri
1. Banyuanyar Lor	493	83	43
2. Sumberkerang	923	79	54
3. Sebaung	756	451	229
4. Pikatan	374	76	41
5. Bulang	673	99	53
6. Brumbungan Lor	696	81	29
7. Jatiadi	679	153	36
8. Klaseman	116	82	78
9. Pesisir	237	41	13
10. Randupitu	269	43	31
11. Gending	438	144	311
12. Pajurangan	326	168	124
13. Curahsawo	184	46	69
Jumlah 2016	6.164	1.546	1.111
Jumlah 2015	6.139	1.513	1.082
Jumlah 2014	6.068	1.512	1.082

Sumber Data : Registrasi

Lanjutan Tabel III.8

Desa	Mata Pencaharian Penduduk				
	Usaha Ind. Ruta	Jasa Angkutan	Jasa	Pensiunan	Buruh Bangunan
1. Banyuanyar Lor	5	11	9	4	44
2. Sumberkerang	13	22	19	19	52
3. Sebaung	19	169	47	232	109
4. Pikatan	8	14	9	11	44
5. Bulang	7	19	44	14	219
6. Brumbungan Lor	67	16	37	8	31
7. Jatiadi	9	34	14	19	52
8. Klaseman	12	16	36	25	54
9. Pesisir	3	5	7	6	13
10. Randupitu	8	19	13	17	32
11. Gending	8	37	21	126	46
12. Pajurangan	6	81	16	46	43
13. Curahsawo	5	20	12	18	29
Jumlah 2016	170	463	284	545	768
Jumlah 2015	166	479	292	531	763
Jumlah 2014	170	478	287	515	740

Sumber Data : Registrasi



## IV. SOSIAL

### IV.1. Banyaknya TK, Guru dan Murid

Desa	Lembaga	Guru	Murid
1. Banyuanyar Lor	1	3	26
2. Sumberkerang	3	9	110
3. Sebaung	3	13	209
4. Pikatan	2	6	68
5. Bulang	1	3	29
6. Brumbungan Lor	1	3	53
7. Jatiadi	2	5	55
8. Klaseman	1	4	56
9. Pesisir	2	4	34
10. Randupitu	-	-	-
11. Gending	3	11	97
12. Pajurangan	1	3	36
13. Curahsawo	1	4	66
Jumlah 2016	21	68	839
Jumlah 2015	21	63	761
Jumlah 2014	19	65	793

Sumber data : DIKNAS Kecamatan

## IV.2. Banyaknya SD, Guru dan Murid

Desa	Lembaga		Guru	Murid
	Negeri	Swasta		
1. Banyuanyar Lor	1	-	10	94
2. Sumberkerang	1	1	31	359
3. Sebaung	3	2	66	1088
4. Pikatan	1	-	12	148
5. Bulang	2	-	24	212
6. Brumbungan Lor	1	-	12	125
7. Jatiadi	2	2	40	270
8. Klaseman	1	-	19	270
9. Pesisir	1	-	8	111
10. Randupitu	-	-	-	-
11. Gending	2	-	34	555
12. Pajurangan	1	-	12	102
13. Curahsawo	1	-	12	142
Jumlah 2016	17	5	280	3 476
Jumlah 2015	17	5	279	3 380
Jumlah 2014	17	4	304	3 290

Sumber data : DIKNAS Kecamatan

## IV.3. Banyaknya SLTP, Guru dan Murid

Desa	Lembaga		Guru	Murid
	Negeri	Swasta		
1. Banyuanyar Lor	-	-	-	-
2. Sumberkerang	1	-	34	357
3. Sebaung	-	2	49	216
4. Pikatan	-	-	-	-
5. Bulang	-	-	-	-
6. Brumbungan Lor	-	-	-	-
7. Jatiadi	-	1	28	466
8. Klaseman	-	-	-	-
9. Pesisir	-	-	-	-
10. Randupitu	1	-	49	582
11. Gending	-	-	-	-
12. Pajurangan	-	-	-	-
13. Curahsawo	-	-	-	-
Jumlah 2016	2	3	160	1 621
Jumlah 2015	2	3	159	1 578
Jumlah 2014	2	3	154	1 480

Sumber data : DIKNAS Kecamatan

## IV.4. Banyaknya SLTA, Guru dan Murid

Desa	Lembaga		Guru	Murid
	Negeri	Swasta		
1. Banyuanyar Lor	-	-	-	-
2. Sumberkerang	1	-	69	736
3. Sebaung	1	2	54	821
4. Pikatan	-	-	-	-
5. Bulang	-	-	-	-
6. Brumbungan Lor	-	-	-	-
7. Jatiadi	-	1	23	116
8. Klaseman	-	-	-	-
9. Pesisir	-	-	-	-
10. Randupitu	-	-	-	-
11. Gending	-	-	-	-
12. Pajurangan	-	-	-	-
13. Curahsawo	-	1	18	83
Jumlah 2016	2	4	164	1 756
Jumlah 2015	2	3	146	1 559
Jumlah 2014	2	3	136	1 285

Sumber data : DIKNAS Kecamatan

## IV.5. Banyaknya RA, Guru dan Murid

Desa	RA	Guru	Murid
1. Banyuanyar Lor	2	9	30
2. Sumberkerang	1	5	48
3. Sebaung	1	3	37
4. Pikatan	1	3	30
5. Bulang	1	2	27
6. Brumbungan Lor	1	4	49
7. Jatiadi	1	3	3
8. Klaseman	1	4	25
9. Pesisir	0	0	0
10. Randupitu	1	4	33
11. Gending	2	2	65
12. Pajurangan	2	7	32
13. Curahsawo	1	5	33
Jumlah 2016	15	51	412
Jumlah 2015	14	51	507
Jumlah 2014	14	51	501

Sumber data : DIKNAS Kecamatan



## IV.6. Banyaknya Madrasah Ibtida'iyah (MI), Guru dan Murid

Desa	MI	Guru	Murid
1. Banyuanyar Lor	2	27	229
2. Sumberkerang	1	14	152
3. Sebaung	2	29	200
4. Pikatan	1	14	110
5. Bulang	1	12	107
6. Brumbungan Lor	1	11	93
7. Jatiadi	1	13	56
8. Klaseman	-	-	-
9. Pesisir	-	-	-
10. Randupitu	-	-	-
11. Gending	1	12	89
12. Pajurangan	1	12	113
13. Curahsawo	1	14	86
Jumlah 2016	12	158	1.235
Jumlah 2015	12	158	1.555
Jumlah 2014	12	158	1.536

Sumber data : DIKNAS Kecamatan

## IV.7. Banyaknya Madrasah Tsanawiyah (MTs), Guru dan Murid

Desa	MTs	Guru	Murid
1. Banyuanyar Lor	1	9	108
2. Sumberkerang	3	15	222
3. Sebaung	1	14	158
4. Pikatan	-	-	-
5. Bulang	1	13	83
6. Brumbungan Lor	2	31	171
7. Jatiadi	1	11	64
8. Klaseman	-	12	-
9. Pesisir	-	-	-
10. Randupitu	-	-	-
11. Gending	-	-	-
12. Pajurangan	1	9	46
13. Curahsawo	1	9	25
Jumlah 2016	11	123	877
Jumlah 2015	10	123	770
Jumlah 2014	10	123	775

Sumber data : DIKNAS Kecamatan

Su

## IV.8. Banyaknya Madrasah Aliyah (MA), Guru dan Murid

Desa	MA	Guru	Murid
1. Banyuanyar Lor	1	16	97
2. Sumberkerang	1	-	68
3. Sebaung	1	23	212
4. Pikatan	-	-	-
5. Bulang	-	-	-
6. Brumbungan Lor	-	-	-
7. Jatiadi	-	-	-
8. Klaseman	-	-	-
9. Pesisir	-	-	-
10. Randupitu	-	-	-
11. Gending	-	-	-
12. Pajurangan	-	-	-
13. Curahsawo	-	-	-
Jumlah 2016	3	39	377
Jumlah 2015	2	39	332
Jumlah 2014	2	39	328

Sumber data : DIKNAS Kecamatan

## IV.9. Banyaknya Ponpes, Pengasuh dan Santri

Desa	Ponpes	Pengasuh Ponpes	Santri
1. Banyuanyar Lor	1	4	118
2. Sumberkerang	2	9	521
3. Sebaung	1	6	274
4. Pikatan	-	-	-
5. Bulang	-	-	-
6. Brumbungan Lor	1	2	206
7. Jatiadi	1	5	247
8. Klaseman	-	-	-
9. Pesisir	-	-	-
10. Randupitu	-	-	-
11. Gending	-	-	-
12. Pajurangan	-	-	-
13. Curahsawo	-	-	-
Jumlah 2016	6	26	1366
Jumlah 2015	6	26	1358
Jumlah 2014	6	26	1343

Sumber data : PPAI Kec, Gending

## IV.10. Fasilitas Kesehatan per Desa

Desa	Rumah Sakit	Puskesmas	Puskesmas Pembantu	Polindes
1. Banyuanyar Lor	-	-	-	1
2. Sumberkerang	-	-	1	-
3. Sebaung	-	-	-	1
4. Pikatan	-	-	1	-
5. Bulang	-	-	-	1
6. Brumbungan Lor	-	-	1	-
7. Jatiadi	-	-	-	1
8. Klaseman	-	-	1	-
9. Pesisir	-	-	-	1
10. Randupitu	-	-	-	1
11. Gending	-	1	-	-
12. Pajurangan	-	-	-	1
13. Curahsawo	-	-	-	1
Jumlah 2016	-	1	4	8
Jumlah 2015	-	1	4	8
Jumlah 2014	-	1	4	8

Sumber data : Puskesmas

Lanjutan Tabel : IV.10

Desa	Klinik/Balai Kesehatan	Posyandu	Dukun Bayi	Pos KB
1. Banyuanyar Lor	-	4	2	1
2. Sumberkerang	-	6	3	1
3. Sebaung	1	7	2	1
4. Pikatan	-	3	1	1
5. Bulang	-	5	1	1
6. Brumbungan Lor	-	4	0	1
7. Jatiadi	-	7	3	2
8. Klaseman	-	5	1	1
9. Pesisir	-	2	3	1
10. Randupitu	-	2	1	1
11. Gending	-	4	1	2
12. Pajurangan	-	7	-	1
13. Curahsawo	-	2	1	1
Jumlah 2016	1	58	19	15
Jumlah 2015	2	58	17	13
Jumlah 2014	2	58	17	13

Sumber data : Puskesmas

#### IV.11 Jumlah Tenaga Kesehatan Menurut Unit Kerja dan Sarana Pelayanan Kesehatan

Unit Kerja	Tenaga Medis			
	Dokter	Perawat	Bidan	Farmasi
1. Puskesmas Gending	2	4	3	1
2. Pustu Sumberkerang	-	1	1	-
3. Pustu Pikatan	-	1	1	-
4. Pustu Brumbungan Lor	-	1	1	-
5. Pustu Klaseman	-	1	1	-
6. Polindes Banyuanyar Lor	-	-	1	-
7. Polindes Randupitu	-	1	1	-
8. Polindes Pajurangan	-	1	1	-
9. Polindes Curahsawo	-	-	1	-
10. Polindes Sebaung	-	-	1	-
11. Polindes Bulang	-	1	1	-
12. Polindes Jatiadi	-	-	1	-
13. Polindes Pesisir	-	-	1	-
Jumlah 2016	2	11	15	1
Jumlah 2015	3	17	15	0
Jumlah 2014	3	17	15	0

Sumber data : Puskesmas

Lanjutan Tabel : IV.11

Unit Kerja	Tenaga Non Medis			
	Ahli Gizi	Tehnisi Medis	Sanitasi	Kesehatan Masyarakat
1. Puskesmas Gending	1	-	1	1
2. Pustu Sumberkerang	-	-	-	-
3. Pustu Pikatan	-	-	-	-
4. Pustu Brumbungan Lor	-	-	-	-
5. Pustu Klaseman	-	-	-	-
6. Polindes Banyuanyar Lor	-	-	-	-
7. Polindes Randupitu	-	-	-	-
8. Polindes Pajurangan	-	-	-	-
9. Polindes Curahsawo	-	-	-	-
10. Polindes Sebaung	-	-	-	-
11. Polindes Bulang	-	-	-	-
12. Polindes Jatiadi	-	-	-	-
13. Polindes Pesisir	-	-	-	-
Jumlah 2016	1	0	1	1
Jumlah 2015	1	0	0	1
Jumlah 2014	1	0	0	1

Sumber data : Puskesmas



## IV.12 Jumlah Penduduk Miskin Penerima Kartu Kesehatan

Desa	Rumga Miskin	Kartu Kesehatan	
		Jamkesmas	Jamkesda
1. Banyuanyar Lor	55	879	58
2. Sumberkerang	107	2 903	265
3. Sebaung	317	2 295	86
4. Pikatan	63	1 195	89
5. Bulang	275	1 628	136
6. Brumbungan Lor	54	1 587	86
7. Jatiadi	186	1 324	197
8. Klaseman	35	390	59
9. Pesisir	21	542	28
10. Randupitu	29	567	27
11. Gending	125	1 876	165
12. Pajurangan	154	3 210	76
13. Curahsawo	34	874	65
Jumlah 2016	1 455	19 270	1 337
Jumlah 2015	4 147	19 174	1 147
Jumlah 2014	4 147	19 174	1 147

Sumber data : Puskesmas

## IV.13 Jumlah Bayi yang Diimunisasi Menurut Jenis Imunisasi

Desa	Jumlah Bayi	B C G	D P T		
			1	2	3
1. Banyuanyar Lor	44	46	43	36	39
2. Sumberkerang	88	89	83	77	84
3. Sebaung	107	108	123	105	128
4. Pikatan	36	39	45	46	42
5. Bulang	50	48	45	40	48
6. Brumbungan Lor	41	37	41	37	42
7. Jatiadi	52	53	55	45	54
8. Klaseman	38	33	34	30	31
9. Pesisir	19	16	20	18	18
10. Randupitu	22	24	22	22	23
11. Gending	66	55	60	53	60
12. Pajurangan	59	38	53	47	32
13. Curahsawo	28	30	25	25	24
Jumlah 2016	650	616	649	581	625
Jumlah 2015	669	714	706	697	705
Jumlah 2014	669	714	706	697	705

Sumber data : Puskesmas

Lanjutan Tabel IV.13

Desa	Polio				Hepatitis B			
					Campak			
	1	2	3	4	1	2	3	
1. Banyuanyar Lor	40	36	31	33	43	36	39	43
2. Sumberkerang	81	77	72	75	83	77	84	94
3. Sebaung	92	105	91	102	123	105	128	125
4. Pikatan	37	46	33	46	45	46	42	47
5. Bulang	40	40	38	30	45	40	48	54
6. Brumbungan Lor	34	37	32	33	41	37	42	37
7. Jatiadi	43	45	39	43	55	45	54	56
8. Klaseman	31	30	23	22	34	30	31	40
9. Pesisir	14	18	13	13	20	18	18	25
10. Randupitu	24	22	19	21	22	22	23	21
11. Gending	52	53	56	52	60	53	60	67
12. Pajurangan	36	47	38	37	53	47	32	55
13. Curahsawo	23	25	19	20	25	25	24	24
Jumlah 2016	547	581	504	527	649	581	625	688
Jumlah 2015	778	709	647	706	706	697	705	710
Jumlah 2014	778	709	647	706	706	697	705	710

Sumber data : Puskesmas

IV.14 Jumlah Bayi Lahir, Bayi Berat Badan Lahir Rendah (BBLR), BBLR Dirujuk dan Bergizi Buruk Menurut Desa

Desa	Bayi Lahir	BBLR		Gizi Buruk
		Jumlah	Dirujuk	
1. Banyuanyar Lor	32	1	0	0
2. Sumberkerang	76	2	0	0
3. Sebaung	118	1	0	0
4. Pikatan	25	0	0	1
5. Bulang	53	0	0	0
6. Brumbungan Lor	52	2	0	0
7. Jatiadi	86	1	0	0
8. Klaseman	47	0	0	0
9. Pesisir	32	0	0	0
10. Randupitu	36	0	0	0
11. Gending	60	2	0	0
12. Pajurangan	67	2	0	0
13. Curahsawo	31	0	0	0
Jumlah 2016	715	11	0	1
Jumlah 2015	169	21	5	6
Jumlah 2014	169	21	5	6

Sumber data : Puskesmas

IV.15 Jumlah Ibu Hamil, Melakukan Kunjungan K1, Melakukan Kunjungan K4, KEK dan Mendapatkan Tablet Zat Besi (Fe) Menurut Desa

Kecamatan	Jumlah Ibu Hamil (Target)	Melakukan Kunjungan		Kurang Energi Kronis	Mendapat Zat Besi
		K1	K4		
1. Banyuanyar Lor	50	45	45	5	45
2. Sumberkerang	103	103	102	1	102
3. Sebaung	139	123	138	2	138
4. Pikatan	40	40	47	0	47
5. Bulang	56	49	42	2	42
6. Brumbungan Lor	47	45	47	0	47
7. Jatiadi	59	54	54	0	54
8. Klaseman	45	45	44	2	44
9. Pesisir	21	23	19	0	19
10. Randupitu	23	23	23	1	23
11. Gending	75	62	68	2	68
12. Pajurangan	68	64	59	2	59
13. Curahsawo	34	35	33	0	33
Jumlah 2016	760	711	721	17	721
Jumlah 2015	760	749	712	15	712
Jumlah 2014	760	749	712	15	712

Sumber data : Puskesmas

## IV.16 Jumlah Balita Menurut Kepemilikan Kartu Menuju Sehat (KMS)

Desa	Jumlah Balita	Belum Memiliki KMS	Sudah Memiliki KMS
1. Banyuanyar Lor	256	-	268
2. Sumberkerang	410	-	402
3. Sebaung	561	-	469
4. Pikatan	155	-	204
5. Bulang	250	-	236
6. Brumbungan Lor	181	-	193
7. Jatiadi	246	-	230
8. Klaseman	227	-	192
9. Pesisir	77	-	83
10. Randupitu	100	-	101
11. Gending	305	-	172
12. Pajurangan	275	-	293
13. Curahsawo	130	-	139
Jumlah 2016	3 173	-	2 982
Jumlah 2015	2 713	-	2 713
Jumlah 2014	2 713	-	2 713

Sumber data : Puskesmas

## IV.17 Jumlah Posyandu dan Pengunjung

Desa	Jumlah Posyandu	Jumlah Pengunjung	Persentase Pengunjung
1. Banyuanyar Lor	4	275	55,00
2. Sumberkerang	6	312	93,60
3. Sebaung	7	275	96,25
4. Pikatan	3	476	71,40
5. Bulang	5	311	77,75
6. Brumbungan Lor	4	312	62,40
7. Jatiadi	7	278	97,30
8. Klaseman	5	265	66,25
9. Pesisir	2	197	19,70
10. Randupitu	2	205	20,50
11. Gending	4	170	34,00
12. Pajurangan	7	209	73,15
13. Curahsawo	2	328	32,80
Jumlah 2016	58	3 613	61,55
Jumlah 2015	58	2 915	95,23
Jumlah 2014	58	2 915	95,23

Sumber data : Puskesmas

## IV.18 Jumlah Penderita Penyakit Paru-paru dan Demam Berdarah

Desa	Penyakit TB paru-paru		Penyakit Demam Berdarah	
	Penderita	Mati	Penderita	Mati
1. Banyuanyar Lor	5	-	-	-
2. Sumberkerang	3	-	2	-
3. Sebaung	6	-	1	-
4. Pikatan	1	-	-	-
5. Bulang	4	-	-	-
6. Brumbungan Lor	3	-	-	-
7. Jatiadi	4	-	-	-
8. Klaseman	2	-	-	-
9. Pesisir	2	-	-	-
10. Randupitu	0	-	-	-
11. Gending	4	-	1	-
12. Pajurangan	2	-	-	-
13. Curahsawo	1	-	1	-
Jumlah 2016	37	0	5	0
Jumlah 2015	54	0	16	0
Jumlah 2014	54	0	16	0

Sumber data : Puskesmas



IV.19 Jumlah Kasus HIV/AIDS, IMS, DBD, Diare, TB, dan Malaria Menurut Desa

Desa	HIV/ AIDS	IMS	DBD	Diare	TB	Malaria
1. Banyuanyar Lor	-	-	-	20	5	-
2. Sumberkerang	2	-	2	21	3	-
3. Sebaung	-	-	1	76	6	-
4. Pikatan	-	-	-	32	1	-
5. Bulang	-	-	-	21	4	-
6. Brumbungan Lor	1	-	-	6	3	-
7. Jatiadi	-	-	-	15	4	-
8. Klaseman	-	-	-	19	2	-
9. Pesisir	-	-	-	6	2	-
10. Randupitu	-	-	-	26	0	-
11. Gending	-	-	-	26	4	-
12. Pajurangan	-	-	-	21	2	-
13. Curahsawo	-	-	-	24	1	-
Jumlah 2016	3	-	3	313	37	-
Jumlah 2015	0	-	16	112	54	-
Jumlah 2014	0	-	16	112	54	-

Sumber data : Puskesmas

## IV.20 Persentase 15 Jenis Penyakit Terbanyak Tahun 2013

Kode	Jenis Penyakit	Jumlah Penderita	Persentase
1302	Infeksi Akut Pernafasan Atas	51	0,87
1405	Influenza	1 206	20,68
0102	Diare (Termasuk Tersangka Kolera)	1 392	23,87
1200	Penyakit Darah Tinggi Primer	430	7,37
2002	Penyakit Kulit Alergi	285	4,89
1303	Peny.lain PD Sal. Pernafasan Atas	1.178	20,20
2100	Peny.Pd Sistem Otot dan Jar. Pengikat	265	4,54
2001	ASMA	15	0,26
4801	Demam Yang tidak diketahui Sebabnya	594	10,19
1403	Penyakit kulit infeksi	194	3,33
4102	Tukak lambum dan usus dua belas jari	195	3,34
1907	Kecelakaan karena keracunan	5	0,09
4404	Bentuk kehamilan lain	0	0,00
1404	Peny. Lain PD Sal Pernafasan Bawah	22	0,38
2101	Radang Sendi Serupa Rematik	0	0,00
Jumlah 2016		5 832	-

## IV.21 Jenis Penyakit Yang Menyebabkan Kematian Tahun 2013

No	Jenis Penyakit	Jumlah Penderita	Mati
1302	Infeksi Akut Pernafasan Atas	51	-
1405	Influenza	1 206	-
0102	Diare (Termasuk Tersangka Kolera)	1 392	-
1200	Penyakit Darah Tinggi Primer	430	-
2002	Penyakit Kulit Alergi	285	-
1303	Peny.lain PD Sal. Pernafasan Atas	1 178	-
2100	Peny.Pd Sistem Otot dan Jar. Pengikat	265	-
2001	ASMA	15	-
4801	Demam Yang tidak diketahui Sebabnya	594	-
1403	Penyakit kulit infeksi	194	-
4102	Tukak lambum dan usus dua belas jari	195	-
1907	Kecelakaan karena keracunan	5	-
4404	Bentuk kehamilan lain		-
1404	Peny. Lain PD Sal Pernafasan Bawah	22	-
2101	Radang Sendi Serupa Rematik		-
Jumlah 2016		5 832	-

## IV.22. Banyaknya Pasien yang berobat ke Puskesmas per bulan

Bulan	Askes	Umum		Jumlah
		Bayar	Tidak Bayar	
Januari	89	476	107	672
Pebruari	75	458	175	708
Maret	65	738	206	1 009
April	86	845	254	1 185
Mei	98	976	254	1 328
Juni	85	265	254	604
Juli	97	754	167	1 018
Agustus	107	786	110	1 003
September	198	937	103	1 238
Oktober	205	912	147	1 264
Nopember	224	792	151	1 167
Desember	257	935	198	1 390
Jumlah 2016	1 586	8 874	2 126	12 586
Jumlah 2015	1 368	-	11 083	12 451
Jumlah 2014	1 368	-	11 083	12 451

## IV.23 Sepuluh Jenis Penyakit Terbanyak di Kec. Gending dirinci per bulan

Jenis Penyakit	Januari	Februari	Maret	April
1. Infeksi Akut Pernafasan Atas	132	112	190	203
2. Influenza	5	2	16	0
3. Peny.Pd Sistem Otot dan Jaringan Pengikat	27	26	19	28
4. Diare Dan Gastroenteritis Yg Kurang Jelas Batasannya	95	51	33	23
5. Penyakit Kulit Infeksi	4	21	19	28
6. Penyakit Kulit Alergi	10	0	40	34
7. Demam Yang tidak diketahui Sebabnya	10	20	43	14
8. ASMA	0	3	2	0
9. Penyakit Darah Tinggi Primer	27	26	19	28
10. Radang Sendi Serupa Rematik	0	0	12	6
11. Peny.lain PD Sal. Pernafasan Atas	5	0	4	6
12. Tukak Lambung dan Usus Dua Belas Jari	0	7	23	5
13. Kecelakaan karena keracunan makanan	0	0	0	0
14. Bentuk kehamilan lain	0	0	0	0
Jumlah 2016	315	268	420	375
Jumlah 2015	735	845	715	774

Lanjutan tabel IV.23.

Jenis Penyakit	Mei	Juni	Juli	Agustus
1. Infeksi Akut Pernafasan Atas	179	121	149	64
2. Influenza	0	27	6	0
3. Peny.Pd Sistem Otot dan Jar. Pengikat	25	19	24	38
4. Diare (termasuk tersangka kolera)	35	52	44	45
5. Penyakit kulit infeksi	10	7	10	35
6. Penyakit Kulit Alergi	42	23	22	22
7. Demam Yang tidak diketahui Sebabnya	18	42	44	33
8. ASMA	10	0	0	0
9. Penyakit Darah Tinggi Primer	25	19	24	38
10. Radang Sendi Serupa Rematik	1	8	0	0
11. Peny.lain PD Sal. Pernafasan Atas	3	5	0	0
12. Tukak lambung dan usus 12 jari	10	15	21	0
13. Pemeriksaan ibu hamil dan masa nifas	0	0	0	0
14. TB Paru	0	0	0	0
Jumlah 2016	358	338	344	275
Jumlah 2015	474	466	701	654

Lanjutan tabel IV.23.

Jenis Penyakit	Sept	Okt	Nop	Des
1. Infeksi Akut Pernafasan Atas	164	177	169	110
2. Influenza	0	0	0	0
3. Peny.Pd Sistem Otot dan Jar. Pengikat	64	36	36	24
4. Diare (termasuk tersangka kolera)	42	53	39	28
5. Penyakit kulit infeksi	23	16	19	2
6. Penyakit Kulit Alergi	30	25	14	23
7. Demam Yang tidak diketahui Sebabnya	0	43	53	18
8. ASMA	0	0	0	0
9. Penyakit Darah Tinggi Primer	64	36	36	24
10. Radang Sendi Serupa Rematik	5	5	4	3
11. Peny.lain PD Sal. Pernafasan Atas	3	0	4	1
12. Tukak lambung dan usus 12 jari	0	0	0	0
13. Pemeriksaan ibu hamil dan masa nifas	0	0	0	0
	0	0	0	0
Jumlah 2016	395	391	374	233
Jumlah 2015	601	541	384	416

## IV.24. Banyaknya Peserta KB Aktif Menurut Jenis Kontrasepsi

Desa	PUS	Jenis Kontrasepsi	
		IUD	MOW
1. Banyuanyar Lor	635	19	38
2. Sumberkerang	1 164	11	37
3. Sebaung	1 427	7	67
4. Pikatan	524	10	19
5. Bulang	590	7	18
6. Brumbungan Lor	618	5	20
7. Jatiadi	628	12	30
8. Klaseman	446	24	47
9. Pesisir	274	3	6
10. Randupitu	297	11	25
11. Gending	677	16	92
12. Pajurangan	840	17	24
13. Curahsawo	379	6	41
Jumlah 2016	8 499	148	464
Jumlah 2015	8 393	141	450
Jumlah 2014	8 148	129	440

Sumber data : PLKB Kecamatan Gending



Lanjutan Tabel IV.24.

Desa	Jenis Kontrasepsi		
	MOP	IMPLAN	SUNTIK
1. Banyuanyar Lor	3	94	292
2. Sumberkerang	1	106	535
3. Sebaung	2	135	695
4. Pikatan	1	52	241
5. Bulang	2	66	275
6. Brumbungan Lor	1	55	284
7. Jatiadi	1	60	290
8. Klaseman	2	88	186
9. Pesisir	-	69	126
10. Randupitu	2	49	137
11. Gending	2	78	312
12. Pajurangan	-	52	287
13. Curahsawo	-	87	155
Jumlah 2016	17	991	3 815
Jumlah 2015	16	957	4 088
Jumlah 2014	16	927	3 917

Sumber data : PLKB Kecamatan Gending

Lanjutan Tabel IV.24.

Desa	Jenis Kontrasepsi		JUMLAH	%
	PIL	KONDOM		
1. Banyuanyar Lor	47	2	495	86,92
2. Sumberkerang	199	3	892	75,68
3. Sebaung	300	3	1 209	84,72
4. Pikatan	75	8	406	79,00
5. Bulang	140	11	519	87,97
6. Brumbungan Lor	189	1	555	75,88
7. Jatiadi	130	1	524	79,45
8. Klaseman	48	4	399	94,84
9. Pesisir	27	1	232	91,97
10. Randupitu	17	1	242	92,92
11. Gending	122	4	626	90,54
12. Pajurangan	108	2	490	73,69
13. Curahsawo	61	1	351	94,45
Jumlah 2016	1 463	42	6 940	1.108,03
Jumlah 2015	1 463	42	7 157	85,27
Jumlah 2014	1 399	33	6 861	84,20

Sumber data : PLKB Kecamatan Gending

## IV.25. Pencapaian Peserta KB Baru Aktif per Desa Tahun 2014

Desa	Perkiraan Peminat	Pencapaian Jenis Kontrasepsi		
		IUD	MOW	MOP
1. Banyuanyar Lor	46	-	1	-
2. Sumberkerang	93	1	2	-
3. Sebaung	87	2	3	-
4. Pikatan	41	1	1	-
5. Bulang	39	-	3	-
6. Brumbungan Lor	47	-	1	-
7. Jatiadi	64	-	1	-
8. Klaseman	47	2	3	-
9. Pesisir	11	-	-	-
10. Randupitu	12	1	2	-
11. Gending	86	3	4	-
12. Pajurangan	53	1	4	-
13. Curahsawo	17	-	1	-
Jumlah 2016	643	11	26	0
Jumlah 2015	643	11	26	0
Jumlah 2014	643	31	7	0

Sumber data : PLKB Kecamatan Gending

Lanjutan tabel IV.25.

Desa	Pencapaian Jenis Kontrasepsi		
	IMPLAN	SUNTIK	PIL
1. Banyuanyar Lor	6	60	30
2. Sumberkerang	7	111	55
3. Sebaung	8	141	69
4. Pikatan	5	50	25
5. Bulang	10	55	28
6. Brumbungan Lor	4	59	30
7. Jatiadi	5	60	30
8. Klaseman	10	42	21
9. Pesisir	6	25	13
10. Randupitu	5	28	15
11. Gending	7	63	31
12. Pajurangan	4	81	40
13. Curahsawo	3	36	18
Jumlah 2016	80	811	405
Jumlah 2015	80	811	405
Jumlah 2014	55	252	154

Sumber data : PLKB Kecamatan Gending

Lanjutan tabel IV.25.

Desa	Pencapaian Jenis Kontrasepsi		%
	KONDOM	JUMLAH	
1. Banyuanyar Lor	2	99	107,6
2. Sumberkerang	1	177	105,4
3. Sebaung	2	225	106,1
4. Pikatan	1	83	109,2
5. Bulang	1	97	114,1
6. Brumbungan Lor	1	95	105,6
7. Jatiadi	1	97	105,4
8. Klaseman	1	79	121,5
9. Pesisir	1	45	115,4
10. Randupitu	1	52	120,9
11. Gending	2	110	13,4
12. Pajurangan	1	131	106,5
13. Curahsawo	1	59	107,3
Jumlah 2016	16	1349	209,80
Jumlah 2015	16	1349	209,80
Jumlah 2014	63	562	87,40

Sumber data : PLKB Kecamatan Gending

## IV.26. Banyaknya Keluarga Menurut Tahap Kesejahteraan per Desa

Desa	Pra KS	KS I	KS II	KS III	KS III Plus	Jumlah
1. Banyuanyar Lor	111	144	254	374	18	901
2. Sumberkerang	380	314	46	580	75	1 395
3. Sebaung	601	652	475	195	20	1 943
4. Pikatan	213	97	224	196	65	795
5. Bulang	161	162	168	346	12	849
6. Brumbungan Lor	319	340	128	35	6	828
7. Jatiadi	478	245	190	40	5	958
8. Klaseman	118	123	200	380	19	840
9. Pesisir	122	103	81	40	2	348
10. Randupitu	30	95	144	63	11	343
11. Gending	39	612	152	25	7	835
12. Pajurangan	136	256	252	396	48	1 088
13. Curahsawo	23	137	129	176	6	471
Jumlah 2016	2 731	3 280	2 443	2 846	294	11 594
Jumlah 2015	2 731	3 280	2 443	2 846	294	11 594
Jumlah 2014	2 731	3 280	2 443	2 846	294	11 594

Sumber data : PLKB Kecamatan Gending

## IV.27. Kejadian Nikah, Talak, Rujuk dan Cerai per tahun

Tahun	Banyaknya Kejadian			
	Nikah	Talak	Rujuk	Cerai
2010	372	-	15	-
2011	326	9	21	-
2012	406	17	52	-
2013	424	4	-	-
2014	344	3	2	13
2015	340	13	-	43
2016	339	6	-	1

Sumber data : Kemenag Kab Probolinggo

## IV.28. Penduduk Menurut Agama yang Dianut per tahun

Tahun	Agama					Jumlah
	Islam	Katolik	Kristen Protestan	Hindu	Budha	
2010	48971		35	-	19	49 025
2011	40635		325	-		40 960
2012	40635		825	-	19	41 460
2013	40069	-	146	-		40 215
2014	41335	-	37	-	4	41 376
2015	40614	-	37	-	4	40 655
2016	45059	-	37	-	4	45 100

Sumber data : Kemenag Kab Probolinggo



## IV.29. Banyaknya Tempat Ibadah Menurut Jenis per tahun

Tahun	Masjid	Langgal/ Musholah	Gereja	Pura
2010	39	286	-	-
2011	39	286	-	-
2012	39	286	-	-
2013	41	296	-	-
2014	43	301	-	-
2015	43	301	-	-
2016	43	301	-	-

Sumber data : Depag Kab Probolinggo

## IV.30. Banyaknya Jama'ah Haji dirinci per tahun

---

Tahun	Laki-laki	Perempuan	Jumlah
2010	9	11	20
2011	10	12	22
2012	13	18	31
2013	3	1	4
2014	8	10	18
2015	10	11	21
2016	13	12	25

---

Sumber data : Depag Kab Probolinggo



Padi

Kacang Tanah




Jagung


Kacang Hijau



Ubi Kayu



Kacang Kedelai



## V. PERTANIAN

### V.1. Luas Tanam, Panen dan Produksi Tanaman Padi

Desa	Luas (Ha)		Produksi (Ton)	Rata-rata Ton
	Tanam	Panen		
1. Banyuanyar Lor	130	130	858	6,60
2. Sumberkerang	207	207	1 356	6,55
3. Sebaung	330	330	2 211	6,70
4. Pikatan	235	235	1 551	6,60
5. Bulang	230	230	1 507	6,55
6. Brumbungan Lor	493	493	3 180	6,45
7. Jatiadi	342	342	2 189	6,40
8. Klaseman	422	422	2 701	6,40
9. Pesisir	139	139	869	6,25
10. Randupitu	196	196	1 255	6,40
11. Gending	271	271	1 802	6,65
12. Pajurangan	436	436	2 921	6,70
13. Curahsawo	138	138	914	6,62
Jumlah 2016	3 569	3 569	23 312	6,53
Jumlah 2015	2 703	2 618	16 931	6,5
Jumlah 2014	1 518	1 518	8 086	5,33

Sumber data : KCD Gending

## V.2. Luas Tanam, Panen dan Produksi Tanaman Jagung

Desa	Luas (Ha)		Produksi (Ton)	Rata-rata Ton
	Tanam	Panen		
1. Banyuanyar Lor	86	86	69 660	810,00
2. Sumberkerang	115	115	89 125	775,00
3. Sebaung	19	19	11 580	609,47
4. Pikatan	87	87	71 775	825,00
5. Bulang	63	63	52 605	835,00
6. Brumbungan Lor	77	77	61 215	795,00
7. Jatiadi	77	77	61 215	795,00
8. Klaseman				
9. Pesisir	7	7	5 495	785,00
10. Randupitu	2	2	1 620	810,00
11. Gending	1	1	790	790,00
12. Pajurangan				
13. Curahsawo	1	1	810	810,00
Jumlah 2016	535	535	425 890	796,06
Jumlah 2015	582	509	6 412	12,60
Jumlah 2014	477	477	6 960	12,51

Sumber data : KCD Gending

## V.3. Luas Tanam, Panen dan Produksi Tanaman Bawang Merah

Desa	Luas (Ha)		Produksi (Ton)	Rata-rata Ton
	Tanam	Panen		
1. Banyuanyar Lor	190	194	133 860	690,0
2. Sumberkerang	193	199	138 305	695,0
3. Sebaung	91	90	62 100	690,0
4. Pikatan	107	106	70 490	665,0
5. Bulang	49	46	30 820	670,0
6. Brumbungan Lor	75	85	670	7,9
7. Jatiadi	57	65	56 525	869,6
8. Klaseman	1	1	18 620	18620,0
9. Pesisir	29	28	18 760	670,0
10. Randupitu	83	81	54 675	675,0
11. Gending	26	27	18 630	690,0
12. Pajurangan	121	121	83 490	690,0
13. Curahsawo	45	44	29 700	675,0
Jumlah 2016	1 067	1 087	716 645	659,3
Jumlah 2015	844	807	9 243	11,4
Jumlah 2014	926	926	10 612	11,5

Sumber data : KCD Gending

## V.4. Luas Areal Tanam dan Produksi Tanaman Cabai Besar

Desa	Luas (Ha)		Produksi (Ton)	Rata-rata Produksi
	Tanam	Panen		
1. Banyuanyar Lor				
2. Sumberkerang				
3. Sebaung				
4. Pikatan				
5. Bulang				
6. Brumbungan Lor				
7. Jatiadi				
8. Klaseman				
9. Pesisir				
10. Randupitu				
11. Gending				
12. Pajurangan				
13. Curahsawo				
Jumlah 2016				
Jumlah 2015	0,0	0,0	0,00	0,00
Jumlah 2014	0,8	0,8	13,96	17,45

Sumber data : KCD Gending

## V.5. Luas Areal Tanam dan Produksi Tanaman Cabai Kecil

Desa	Luas (Ha)		Produksi (Ton)	Rata-rata Produksi
	Tanam	Panen		
1. Banyuanyar Lor	20,00	20,00	48,00	2,4
2. Sumberkerang	20,00	20,00	50,00	2,5
3. Sebaung	-	-	-	-
4. Pikatan	3,00	3,00	690,00	230,0
5. Bulang	3,00	3,00	750,00	250,0
6. Brumbungan Lor	-	-	-	-
7. Jatiadi	4,00	4,00	960,00	2,00
8. Klaseman	-	-	-	-
9. Pesisir	-	-	-	-
10. Randupitu	-	-	-	-
11. Gending	1,00	1,00	240,00	240,0
12. Pajurangan	-	-	-	-
13. Curahsawo	-	-	-	-
Jumlah 2016	51,00	51,00	2.738,00	53,7
Jumlah 2015	149,00	86,00	192,30	2,2
Jumlah 2014	75,00	75,00	145,70	1,9

Sumber data : Koordinator BPP Gending



## V.6. Luas Areal Tanam dan Produksi Tanaman Semangka

Desa	Luas (Ha)		Produksi (Ton)	Rata-rata Produksi
	Tanam	Panen		
1. Banyuanyar Lor				
2. Sumberkerang				
3. Sebaung				
4. Pikatan				
5. Bulang				
6. Brumbungan Lor				
7. Jatiadi				
8. Klaseman				
9. Pesisir				
10. Randupitu				
11. Gending				
12. Pajurangan				
13. Curahsawo				
Jumlah 2016				
Jumlah 2015	4,00	4,00	60,30	15,08
Jumlah 2014	2,60	2,60	39,00	15,00

Sumber data : Koordinator BPP Gending

## V.5. Luas Tanam dan Produksi Tanaman Perkebunan

Desa	Kapuk Randu		Kelapa	
	Luas (Ha)	Produksi (Kw)	Luas (Ha)	Produksi (Kw)
1. Banyuanyar Lor	1	0,40	3,50	2,00
2. Sumberkerang	0,75	0,25	3,50	1,50
3. Sebaung	-	-	-	-
4. Pikatan	-	-	1,50	-
5. Bulang	-	-	0,50	0,25
6. Brumbungan Lor	-	-	0,50	0,25
7. Jatiadi	-	-	-	-
8. Klaseman	-	-	-	-
9. Pesisir	1	-	-	-
10. Randupitu	-	-	0,80	-
11. Gending	-	-	0,50	0,25
12. Pajurangan	-	-	2,00	0,50
13. Curahsawo	0,75	0,30	3,80	2,00
Jumlah 2016	3,50	0,95	16,60	6,75
Jumlah 2015	3,60	0,93	17,45	2,30
Jumlah 2014				

Sumber data : Mantri Pertanian Kecamatan

## V.7. Banyaknya Ternak Besar per Desa

Desa	Sapi Potong	Kerbau	Kuda
1. Banyuanyar Lor	183	-	-
2. Sumberkerang	234	-	-
3. Sebaung	98	-	4
4. Pikatan	87	-	-
5. Bulang	182	-	-
6. Brumbungan Lor	141	-	-
7. Jatiadi	258	-	-
8. Klaseman	231	-	-
9. Pesisir	96	-	-
10. Randupitu	71	-	-
11. Gending	62	-	-
12. Pajurangan	109	-	-
13. Curahsawo	101	-	-
Jumlah 2016	1 853	-	4
Jumlah 2015	1 849	-	4
Jumlah 2014	1 822	-	4

Sumber data : Mantri Peternakan Kecamatan

## V.8. Banyaknya Ternak Kecil per Desa

Desa	Kambing	Domba	Babi
1. Banyuanyar Lor	143	74	-
2. Sumberkerang	104	35	-
3. Sebaung	49	57	-
4. Pikatan	82	106	-
5. Bulang	29	137	-
6. Brumbungan Lor	57	101	-
7. Jatiadi	56	146	-
8. Klaseman	54	99	-
9. Pesisir	43	32	-
10. Randupitu	96	46	-
11. Gending	69	38	-
12. Pajurangan	37	143	-
13. Curahsawo	72	72	-
Jumlah 2016	891	1 086	-
Jumlah 2015	899	1 111	-
Jumlah 2014	907	1 108	-

Sumber data : Mantri Peternakan Kecamatan

## V.9. Banyaknya Ternak Unggas per Desa

Desa	Ayam		Itik
	RAS	Buras	
1. Banyuanyar Lor	-	1 218	125
2. Sumberkerang	-	1 332	150
3. Sebaung	-	1 102	325
4. Pikatan	-	1 201	-
5. Bulang	-	1 117	200
6. Brumbungan Lor	-	1 008	200
7. Jatiadi	-	1 119	-
8. Klaseman	-	1 176	-
9. Pesisir	72 000	912	-
10. Randupitu	-	1 151	150
11. Gending	-	1 174	-
12. Pajurangan	-	1 112	-
13. Curahsawo	-	1 157	450
Jumlah 2016	72 000	14 779	1 600
Jumlah 2015	72 000	14 854	1 495
Jumlah 2014	72 000	14 741	9 514

Sumber data : Mantri Peternakan Kecamatan



## VI. PEREKONOMIAN

### VI.1. Fasilitas Perekonomian per Desa

Desa	Pasar Umum	Toko	Warung Makanan
1. Banyuanyar Lor	-	19	9
2. Sumberkerang	-	49	17
3. Sebaung	1	89	29
4. Pikatan	-	31	10
5. Bulang	-	17	11
6. Brumbungan Lor	-	29	11
7. Jatiadi	-	26	7
8. Klaseman	1	34	16
9. Pesisir	-	14	5
10. Randupitu	-	13	8
11. Gending	-	36	18
12. Pajurangan	1	63	18
13. Curahsawo	-	13	11
Jumlah 2016	3	433	170
Jumlah 2015	3	421	169
Jumlah 2014	3	405	169

Sumber Data : Monografi Desa

## VI.2 Fasilitas Keuangan per Desa

Desa	KUD	Koperasi Lainya	Bank Desa	BRI	BPR
1. Banyuanyar Lor	-	-	1	-	-
2. Sumberkerang	-	1	1	-	-
3. Sebaung	-	2	1	-	-
4. Pikatan	-	-	1	-	-
5. Bulang	-	1	1	-	-
6. Brumbungan Lor	-	1	1	-	-
7. Jatiadi	-	1	1	-	-
8. Klaseman	-	3	1	-	-
9. Pesisir	-	2	1	-	-
10. Randupitu	-	1	1	1	-
11. Gending	-	2	1	-	-
12. Pajurangan	-	1	1	-	-
13. Curahsawo	-	1	1	-	-
Jumlah 2016	-	16	13	1	-
Jumlah 2015	-	16	13	1	-
Jumlah 2014	-	16	13	1	-

Sumber Data : Monografi Desa





## VII. PERHUBUNGAN

### VII.1. Banyaknya Alat Komunikasi per Desa

Desa	TV	RADIO	WARTEL	Pelanggan Telpon Kabel
1. Banyuanyar Lor	283	41	-	-
2. Sumberkerang	604	53	-	-
3. Sebaung	1 076	46	-	9
4. Pikatan	639	32	-	1
5. Bulang	753	69	-	4
6. Brumbungan Lor	654	187	-	2
7. Jatiadi	818	189	-	2
8. Klaseman	276	51	-	9
9. Pesisir	189	123	-	1
10. Randupitu	277	129	-	2
11. Gending	409	64	-	41
12. Pajurangan	606	187	-	6
13. Curahsawo	309	34	-	1
Jumlah 2016	6 893	1 205	-	78
Jumlah 2015	6 871	1 180	-	79
Jumlah 2014	6 815	1 129	-	88

Sumber Data : Monografi Desa

## VII.2. Banyaknya Kendaraan Bermotor per Desa

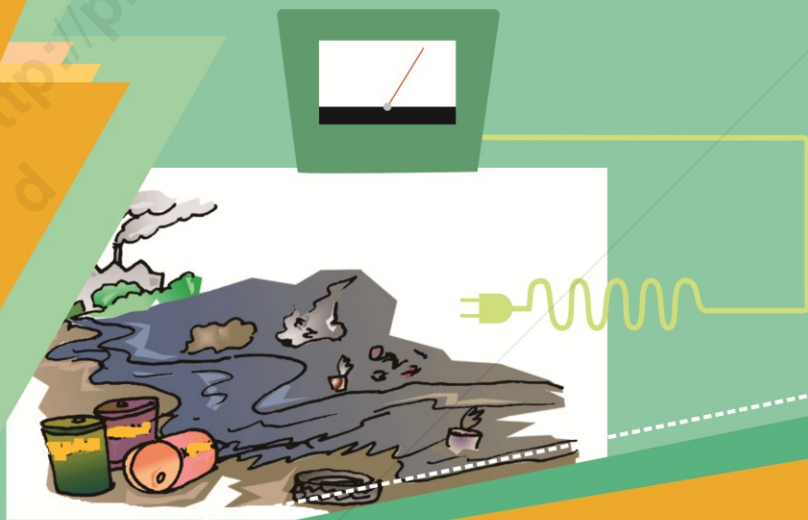
Desa	Sedan/ Station	PICK UP	TRUK	Sepeda Motor
1. Banyuanyar Lor	6	5	1	203
2. Sumberkerang	13	5	8	366
3. Sebaung	37	4	6	1 041
4. Pikatan	12	5	5	408
5. Bulang	5	5	4	495
6. Brumbungan Lor	7	4	6	379
7. Jatiadi	9	6	7	481
8. Klaseman	16	5	4	418
9. Pesisir	4	2	-	155
10. Randupitu	5	2	7	89
11. Gending	9	7	5	701
12. Pajurangan	16	5	3	496
13. Curahsawo	4	2	2	113
Jumlah 2016	143	57	57	5 345
Jumlah 2015	138	56	57	5 318
Jumlah 2014	154	61	59	5 291

Sumber Data : Monografi Desa

## VII.3. Banyaknya Kendaraan Tidak Bermotor per Desa

Desa	Dokar	Becak	Sepeda
1. Banyuanyar Lor	2	6	293
2. Sumberkerang	-	19	658
3. Sebaung	1	26	741
4. Pikatan	-	7	393
5. Bulang	-	11	348
6. Brumbungan Lor	-	12	244
7. Jatiadi	-	11	453
8. Klaseman	-	4	352
9. Pesisir	-	2	48
10. Randupitu	-	6	169
11. Gending	-	24	354
12. Pajurangan	-	11	497
13. Curahsawo	-	2	113
Jumlah 2016	3	141	4 663
Jumlah 2015	3	151	4 650
Jumlah 2014	3	162	4 672

Sumber Data : Monografi Desa



## VIII. INDUSTRI

### VIII.1. Banyaknya Industri Menurut Klasifikasi per Desa

Desa	Industri		
	Besar	Sedang	Kecil
1. Banyuanyar Lor	-	-	1
2. Sumberkerang	-	-	3
3. Sebaung	1	-	1
4. Pikatan	-	-	1
5. Bulang	-	-	-
6. Brumbungan Lor	-	-	3
7. Jatiadi	-	1	1
8. Klaseman	-	-	-
9. Pesisir	-	-	-
10. Randupitu	1	-	1
11. Gending	1	-	1
12. Pajurangan	-	-	3
13. Curahsawo	-	-	-
Jumlah 2016	3	1	15
Jumlah 2015	3	1	15
Jumlah 2014	3	1	15

Sumber Data : Monografi Desa

Lanjutan Tabel : VIII.1

Desa	Industri Rumah Tangga			
	Meubel	Tahu	Tempe	Krupuk
1. Banyuanyar Lor	2	-	-	-
2. Sumberkerang	1	-	-	4
3. Sebaung	4	-	2	4
4. Pikatan	1	-	-	10
5. Bulang	2	-	-	3
6. Brumbungan Lor	1	-	1	
7. Jatiadi	3	-	1	2
8. Klaseman	2	-	-	3
9. Pesisir	-	-	-	-
10. Randupitu	2	1	-	-
11. Gending	1	-	-	4
12. Pajurangan	1	-	-	1
13. Curahsawo	1	-	-	-
Jumlah 2016	21	1	4	31
Jumlah 2015	20	1	4	28
Jumlah 2014	20	1	4	28

Sumber Data : Monografi Desa

Lanjutan Tabel : VIII.1

Desa	Industri Rumah Tangga		
	Batu Bata	Genteng	Bambu
1. Banyuanyar Lor	2	-	-
2. Sumberkerang	4	3	-
3. Sebaung	4	-	1
4. Pikatan	-	-	-
5. Bulang	4	-	1
6. Brumbungan Lor	-	-	70
7. Jatiadi	1	-	15
8. Klaseman	-	-	-
9. Pesisir	-	-	-
10. Randupitu	-	-	-
11. Gending	6	-	-
12. Pajurangan	-	-	-
13. Curahsawo	-	-	-
Jumlah 2016	21	3	87
Jumlah 2015	21	3	87
Jumlah 2014	21	3	87

Sumber Data : Monografi Desa



## VIII.2. Banyaknya Pelanggan Listrik dan Air Minum

Desa	Pelanggan	
	PLN	PDAM
1. Banyuanyar Lor	488	-
2. Sumberkerang	951	-
3. Sebaung	1 287	-
4. Pikatan	497	-
5. Bulang	409	-
6. Brumbungan Lor	438	-
7. Jatiadi	544	-
8. Klaseman	537	-
9. Pesisir	139	-
10. Randupitu	227	-
11. Gending	220	-
12. Pajurangan	726	-
13. Curahsawo	391	-
Jumlah 2016	6 854	-
Jumlah 2015	6 845	-
Jumlah 2014	7 557	-

# LINGKUNGAN DAN PERUMAHAN

BAB

9



## IX. LINGKUNGAN & PERUMAHAN

### IX.1. Rumah Penduduk Menurut Jenis Dinding

Desa	Jenis Dinding			Jumlah
	Permanen	Semi Permanen	Bambu	
1. Banyuanyar Lor	139	204	268	611
2. Sumberkerang	368	478	367	1 213
3. Sebaung	554	430	424	1 408
4. Pikatan	109	183	206	498
5. Bulang	127	213	351	691
6. Brumbungan Lor	171	221	152	544
7. Jatiadi	209	238	382	829
8. Klaseman	409	154	46	609
9. Pesisir	62	82	53	197
10. Randupitu	112	105	67	284
11. Gending	361	304	217	882
12. Pajurangan	201	265	260	726
13. Curahsawo	121	100	168	389
Jumlah 2016	2 943	2 977	2 961	8 881
Jumlah 2015	2 927	2 969	2 962	8 858
Jumlah 2014	2 904	2 951	2 974	8 827

Sumber Data : Monografi Kecamatan

## IX.2. Rumah Penduduk Menurut Jenis Lantai

Desa	Jenis Lantai			Jumlah
	Tegel	Semen	Tanah	
1. Banyuanyar Lor	135	308	168	611
2. Sumberkerang	312	688	313	1 213
3. Sebaung	532	649	227	1 408
4. Pikatan	105	284	109	498
5. Bulang	123	379	189	691
6. Brumbungan Lor	165	264	115	544
7. Jatiadi	206	436	187	829
8. Klaseman	428	127	54	609
9. Pesisir	62	103	32	197
10. Randupitu	102	111	71	284
11. Gending	347	397	138	882
12. Pajurangan	197	352	177	726
13. Curahsawo	147	162	80	389
Jumlah 2016	2 861	4 260	1 860	8 881
Jumlah 2015	2 847	4 251	1 789	8 858
Jumlah 2014	2 796	4 230	1 803	8 807

Sumber Data : Monografi Kecamatan

## IX.3. Rumah Penduduk Menurut Jenis Atap

Desa	Jenis Atap			Jumlah
	Genteng	Seng	Bambu/ Rumbia	
1. Banyuanyar Lor	611	-	-	611
2. Sumberkerang	1 213	-	-	1 213
3. Sebaung	1 408	-	-	1 408
4. Pikatan	498	-	-	498
5. Bulang	691	-	-	691
6. Brumbungan Lor	544	-	-	544
7. Jatiadi	829	-	-	829
8. Klaseman	609	-	-	609
9. Pesisir	197	-	-	197
10. Randupitu	284	-	-	284
11. Gending	882	-	-	882
12. Pajurangan	726	-	-	726
13. Curahsawo	389	-	-	389
Jumlah 2016	8 881	-	-	8 881
Jumlah 2015	8 854	-	-	8 858
Jumlah 2014	8 829	-	-	8 827

Sumber Data : Monografi Kecamatan

## IX.4. Banyaknya Sumber Air Minum, Mandi, dan Cuci Rumah Tangga

Desa	Sumur Gali	Pompa	Pompa Mesin	Lainnya	Jumlah
1. Banyuanyar Lor	121	93	33	-	247
2. Sumberkerang	252	54	57	-	363
3. Sebaung	381	40	78	-	499
4. Pikatan	98	11	452	-	561
5. Bulang	143	49	32	-	224
6. Brumbungan Lor	122	37	35	-	194
7. Jatiadi	161	44	38	-	243
8. Klaseman	13	33	383	5	434
9. Pesisir	4	19	26		49
10. Randupitu	57	33	24		114
11. Gending	123	53	97	-	273
12. Pajurangan	110	4	82	-	196
13. Curahsawo	61	25	37	-	123
Jumlah 2016	1 646	495	1 374	5	3 520
Jumlah 2015	1 611	481	1 360	8	3 502
Jumlah 2014	1 611	511	1 354	10	3 486

Sumber Data : Monografi Kecamatan

# DATA

MENCERDASKAN BANGSA



**BADAN PUSAT STATISTIK  
KABUPATEN PROBLINGGO**

Jalan Raya Lumajang KM 5 Sumbertaman Probolinggo 67237

Telp/Fax : (0335) 422117 Email : [bps3513@bps.go.id](mailto:bps3513@bps.go.id)

Homepage : <http://probolinggokab.bps.go.id>