

WANA WISATA MALIRAW  
KABUPATEN BLITAR

Katalog BPS: 1403.3505.190

# KECAMATAN PONGGOK DALAM ANGKA 2015



BADAN PUSAT STATISTIK  
KABUPATEN BLITAR

WANA WISATA MALIR  
KABUPATEN BLITAR

Katalog BPS: 1403.3505.190

# KECAMATAN PONGGOK DALAM ANGKA 2015



BADAN PUSAT STATISTIK  
KABUPATEN BLITAR

## PETA KECAMATAN PONGGOK



## KATA PENGANTAR

**Kecamatan Ponggok Dalam Angka 2015** merupakan publikasi yang diterbitkan setiap tahun oleh Koordinator Statistik Kecamatan Ponggok BPS Kabupaten Blitar guna memenuhi kebutuhan pemakai data. Publikasi ini menyajikan beraneka jenis data dari berbagai sektor sebagai gambaran umum keadaan di Kecamatan Ponggok.

Publikasi ini merupakan lanjutan dari publikasi tahun sebelumnya yang secara bertahap telah diusahakan untuk disempurnakan, baik kualitas maupun kuantitasnya. Sebagian besar tabel-tabelnya menyajikan data tahun 2014, namun apabila data tahun terakhir belum tersedia maka data yang disajikan adalah data tahun sebelumnya.

Akhirnya, disampaikan penghargaan dan ucapan terima kasih atas perhatian dan dukungan dari Pemerintah Daerah, Dinas, Instansi, serta Lembaga terkait sehingga publikasi ini dapat diterbitkan. Dukungan ini diharapkan terus berlanjut sehingga publikasi daerah ini dapat terus disajikan dengan kualitas informasi dan distribusi yang semakin baik. Tanggapan dan saran sangat diharapkan untuk menambah kesempurnaan penerbitan dimasa yang akan datang

Semoga publikasi ini bermanfaat.

Blitar, September 2015

BPS Kabupaten Blitar

KSK PONGGOK

**DIDIK HERMANTO**

NIP. 19591229 198203 1 009

## KATA SAMBUTAN

Saya menyampaikan apresiasi yang tinggi terhadap penerbitan Buku Kecamatan Dalam Angka. Dengan penerbitan yang kontinyu setiap tahun diharapkan kesinambungan data yang tersedia didalamnya juga dapat terjaga. Selamat dan syukur patut kita ucapkan atas terselesaikannya “**Buku Kecamatan Ponggok Dalam Angka Tahun 2015**” ini dengan baik.

Mengingat ketersediaan data statistik sangat berguna bagi perencanaan dan evaluasi pembangunan, maka saya mengharapkan isi dan kualitas buku ini terus ditingkatkan sehingga dapat menjadi rujukan utama bagi para pengguna data.

Harapan saya kepada Koordinator Statistik Kecamatan untuk lebih meningkatkan kerja sama yang baik dengan instansi maupun semua pihak sehingga didapatkan data statistik yang cepat, tepat dan akurat.

Semoga buku ini bermanfaat dan dapat membantu semua pihak yang memerlukan. Sekian dan terima kasih.

Blitar, September 2014

**CAMAT PONGGOK**

**ACHMAD CHOLIK, S.Sos.MM**  
**NIP. 19700725 199003 1 003**

## DAFTAR ISI

|                                    | Halaman |
|------------------------------------|---------|
| Peta Kecamatan Pongkok.....        | iii     |
| Kata Pengantar .....               | iv      |
| Kata Sambutan .....                | v       |
| Daftar Isi.....                    | vi      |
| <br>                               |         |
| BAB I      GEOGRAFIS .....         | 1       |
| BAB II     PEMERINTAHAN .....      | 12      |
| BAB III    PENDUDUK .....          | 17      |
| BAB IV    SOSIAL .....             | 34      |
| 4.1 Pendidikan dan Kebudayaan..... | 37      |
| 4.2 Agama.....                     | 50      |
| 4.3 Kesehatan.....                 | 54      |
| 4.4 Keluarga Berencana .....       | 57      |
| BAB V     PERTANIAN.....           | 65      |
| 5.1 Penggunaan Lahan .....         | 67      |
| 5.2 Tanaman Bahan Makanan.....     | 70      |
| 5.3 Peternakan .....               | 74      |
| 5.4 Perikanan .....                | 75      |

|          | Halaman              |
|----------|----------------------|
| BAB VI   | INDUSTRI ..... 76    |
| BAB VII  | PERDAGANGAN ..... 81 |
| BAB VIII | PERHUBUNGAN ..... 87 |
| BAB IX   | KEUANGAN ..... 92    |
| BAB X    | JASA ..... 96        |

# Bab 1

# GEOGRAFIS





## **BAB I**

### **GEOGRAFIS**

Kecamatan merupakan suatu wilayah yang membagi habis wilayah administrasi kabupaten. Wilayah administrasi Kabupaten Blitar terbagi menjadi 22 kecamatan.

Kecamatan Pongok secara administrasi terbagi menjadi 15 desa. Kecamatan Pongok tidak mempunyai kelurahan.

Pada bab ini Letak Geografis kecamatan menampilkan data luas wilayah desa, jumlah desa, jumlah penduduk, jumlah keluarga, jumlah rumah tangga, tinggi ibukota desa, serta tinggi ibu kota kecamatan dari permukaan air laut serta batas-batas luar dari wilayah Kecamatan Pongok.

Letak geografis untuk masing-masing desa, topografi desa, ketinggian dan letak desa, keberadaan sungai yang melintasi desa, keberadaan keluarga dan rumah tangga yang berdomisili di bantaran sungai dapat dilihat pada masing-masing tabel di bab ini.

Dalam bab ini mencatat jarak dari masing-masing kantor desa ke kantor kecamatan dan kantor kabupaten.

Jumlah Dusun, jumlah Rukun Tetangga, jumlah Rukun Warga dan jumlah Blok Sensus Biasa pada masing-masing desa serta jumlah hari hujan, juga jumlah curah hujan serta rata-rata curah hujan dan hari hujan juga terlihat di bab ini.

Tabel : 1.1

**Geografis Kecamatan Ponggok, 2014**

| Uraian                      | Penjelasan                                   |
|-----------------------------|--|
| 1                           | 2  |
| 1. Luas wilayah kecamatan   | : 103,83 Km <sup>2</sup>                     |
| 2. Terdiri atas             | : 15 Desa                                    |
| 3. Jumlah penduduk          | : 100 303 Jiwa                               |
| 4. Kepadatan penduduk       | : 966 Jiwa/Km <sup>2</sup>                   |
| 5. Jumlah Keluarga          | : 32 584 Keluarga                            |
| 6. Jumlah Rumah Tangga      | : 29 381 Rumah tangga                        |
| 7. Tinggi Ibukota Kecamatan | : 162 M dpl                                  |
| 8. Batas wilayah :          |  |
| - Sebelah Utara             | : Kabupaten Kediri                           |
| - Sebelah Timur             | : Kec.Nglegok dan Kec.Sanankulon- Kab.Blitar |
| - Sebelah Selatan           | : Kecamatan Srengat - Kabupaten Blitar       |
| - Sebelah Barat             | : Kec.Udanawu - Kabupaten Blitar             |

Sumber data : Podes  
**Kecamatan Ponggok Dalam Angka 2015**

Tabel : 1.2

**Letak Geografis, Topografi Wilayah, Ketinggian dan  
Letak Desa, 2014**

| Desa             | Letak Geografis | Topografi | Ketinggian (M Dpl) | Letak Desa Terhadap Kawasan Hutan |
|------------------|-----------------|-----------|--------------------|-----------------------------------|
| 1                | 2               | 3         | 4                  | 5                                 |
| 001. Bendo       | Bukan Pesisir   | Dataran   | 150                | Diluar                            |
| 002. Jatilengger | Bukan Pesisir   | Dataran   | 167                | Diluar                            |
| 003. Maliran     | Bukan Pesisir   | Dataran   | 168                | <b>Ditepi</b>                     |
| 004. Kawedusan   | Bukan Pesisir   | Dataran   | 169                | Diluar                            |
| 005. Langon      | Bukan Pesisir   | Dataran   | 170                | Diluar                            |
| 006. Dadaplangu  | Bukan Pesisir   | Dataran   | 160                | Diluar                            |
| 007. Kebonduren  | Bukan Pesisir   | Dataran   | 168                | Diluar                            |
| 008. Pojok       | Bukan Pesisir   | Dataran   | 167                | Diluar                            |
| 009. Ponggok     | Bukan Pesisir   | Dataran   | 167                | Diluar                            |
| 010. Karangbendo | Bukan Pesisir   | Dataran   | 167                | <b>Ditepi</b>                     |
| 011. Candirejo   | Bukan Pesisir   | Dataran   | 180                | Diluar                            |
| 012. Bacem       | Bukan Pesisir   | Dataran   | 172                | Diluar                            |
| 013. Ringinanyar | Bukan Pesisir   | Dataran   | 163                | Diluar                            |
| 014. Gembongan   | Bukan Pesisir   | Dataran   | 173                | Diluar                            |
| 015. Sidorejo    | Bukan Pesisir   | Dataran   | 173                | Diluar                            |

*Sumber data : Podes*

Tabel : 1.3

**Keberadaan Sungai yang melintas, Jumlah Keluarga dan Jumlah Rumahtangga yang berdomisili di Bantaran sungai Dirinci per Desa, 2014**

| Desa                     | Sungai yang melintasi desa<br>1. Ada<br>2. Tidak | Berada di Bantaran Sungai |             |
|--------------------------|--|---------------------------|-------------|
|                          |  | Keluarga                  | Rumahtangga |
| 1                        | 2  | 3                         | 4           |
| 001. Bendo               | 1  | -                         | -           |
| 002. Jatilengger         | 1  | -                         | -           |
| 003. Maliran             | 1  | -                         | -           |
| 004. Kawedusan           | 1  | -                         | -           |
| 005. Langon              | 1  | -                         | -           |
| 006. Dadaplangu          | 1  | -                         | -           |
| 007. Kebonduren          | 1  | -                         | -           |
| 008. Pojok               | 1  | -                         | -           |
| 009. Pongkok             | 1  | -                         | -           |
| 010. Karangbendo         | 1  | -                         | -           |
| 011. Candirejo           | 1  | -                         | -           |
| 012. Bacem               | 1  | -                         | -           |
| 013. Ringinanyar         | 1  | -                         | -           |
| 014. Gembongan           | 1  | -                         | -           |
| 015. Sidorejo            | 1  | -                         | -           |
| <b>Kecamatan Pongkok</b> | 1  | -                         | -           |

*Sumber data : Podes*

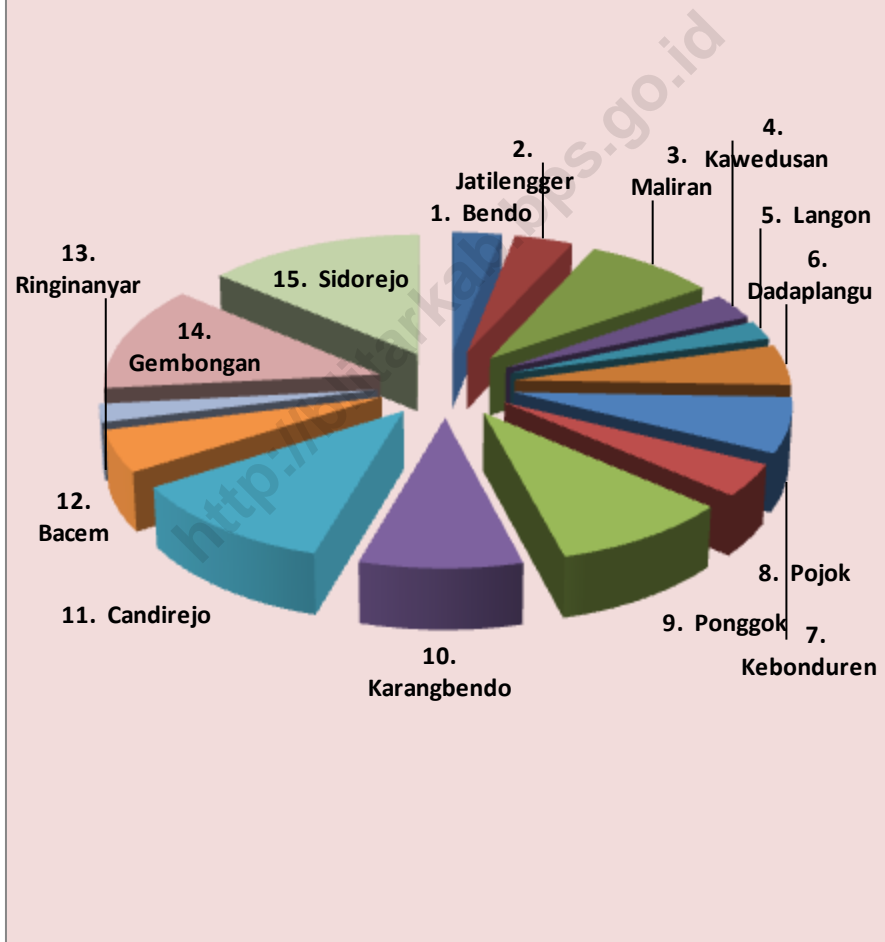
Tabel : 1.4

**Status Desa, Luas Wilayah, Jarak dari Kantor Desa ke  
Kantor Kecamatan dan Kantor Kabupaten  
Dirinci per Desa, 2014**

| Desa                     | Status | Luas Wilayah        |        | Jarak ke Kantor<br>[ Km ] |                |   |
|--------------------------|--------|---------------------|--------|---------------------------|----------------|---|
|                          |        | [ Km <sup>2</sup> ] | %      | Keca-<br>matan            | Kabu-<br>paten |   |
| 1                        | 2      | 3                   | 4      | 5                         | 6              |   |
| 001. Bendo               | Desa   | 3,27                | 3.15   | 6,00                      | 8,00           |   |
| 002. Jatilengger         | Desa   | 3,88                | 3.74   | 4,00                      | 9,00           |   |
| 003. Maliran             | Desa   | 8,78                | 8.46   | 4,50                      | 8,00           |   |
| 004. Kawedusan           | Desa   | 3,23                | 3.11   | 0,50                      | 12,00          |   |
| 005. Langon              | Desa   | 2,34                | 2.25   | 7,00                      | 15,00          |   |
| 006. Dadaplangu          | Desa   | 5,06                | 4.87   | 4,20                      | 15,50          |   |
| 007. Kebonduren          | Desa   | 6,93                | 6.67   | 2,00                      | 18,00          |   |
| 008. Pojok               | Desa   | 4,14                | 3.99   | 0,50                      | 12,00          |   |
| 009. Ponggok             | Desa   | 9,99                | 9.62   | 0,50                      | 15,00          |   |
| 010. Karangbendo         | Desa   | 9,04                | 8.71   | 9,00                      | 12,00          |   |
| 011. Candirejo           | Desa   | 11,93               | 11.49  | 8,40                      | 17,50          |   |
| 012. Bacem               | Desa   | 5,30                | 5.10   | 5,00                      | 19,00          |   |
| 013. Ringinanyar         | Desa   | 2,25                | 2.17   | 8,20                      | 25,10          |   |
| 014. Gembongan           | Desa   | 13,23               | 12.74  | 8,10                      | 22,20          |   |
| 015. Sidorejo            | Desa   | 14,46               | 13.93  | 7,20                      | 22,50          |   |
| <b>Kecamatan Ponggok</b> |        | -                   | 103,83 | 100.00                    | -              | - |

Sumber data : Podes

## Grafik Luas Wilayah Desa



Tabel : 1.5

**Jumlah Dusun, Jumlah RW, Jumlah RT dan Jumlah Blok Sensus  
Dirinci per Desa, 2014**

| Desa                    | Jumlah    |            |            |                      |
|-------------------------|-----------|------------|------------|----------------------|
|                         | Dusun     | RT         | RW         | Blok Sensus<br>Biasa |
| 1                       | 2         | 3          | 4          | 5                    |
| 001. Bendo              | 2         | 4          | 23         | 14                   |
| 002. Jatilengger        | 2         | 4          | 22         | 14                   |
| 003. Maliran            | 4         | 8          | 31         | 17                   |
| 004. Kawedusan          | 3         | 7          | 22         | 12                   |
| 005. Langon             | 2         | 6          | 22         | 9                    |
| 006. Dadaplangu         | 2         | 7          | 31         | 15                   |
| 007. Kebonduren         | 3         | 18         | 55         | 26                   |
| 008. Pojok              | 2         | 7          | 30         | 15                   |
| 009. Pongok             | 4         | 8          | 64         | 34                   |
| 010. Karangbendo        | 3         | 14         | 41         | 25                   |
| 011. Candirejo          | 4         | 10         | 49         | 25                   |
| 012. Bacem              | 2         | 5          | 31         | 17                   |
| 013. Ringinanyar        | 2         | 4          | 16         | 8                    |
| 014. Gembongan          | 5         | 16         | 75         | 33                   |
| 015. Sidorejo           | 6         | 14         | 69         | 50                   |
| <b>Kecamatan Pongok</b> | <b>46</b> | <b>132</b> | <b>581</b> | <b>314</b>           |

Sumber data : Podes

Tabel : 1.6

**Jumlah Rumahtangga dan Jumlah Keluarga  
Dirinci per Desa, 2014**

| Desa                     | Jumlah          |               |
|--------------------------|-----------------|---------------|
|                          | Rumah<br>Tangga | Keluarga      |
| 1                        | 2               | 3             |
| 001. Bendo               | 1 398           | 1 482         |
| 002. Jatilengger         | 1 167           | 1 315         |
| 003. Maliran             | 1 684           | 1 933         |
| 004. Kawedusan           | 1 166           | 1 354         |
| 005. Langon              | 861             | 880           |
| 006. Dadaplangu          | 1 550           | 1 628         |
| 007. Kebonduren          | 2 643           | 2 886         |
| 008. Pojok               | 1 292           | 1 554         |
| 009. Ponggok             | 3 112           | 3 688         |
| 010. Karangbendo         | 2 081           | 2 312         |
| 011. Candirejo           | 2 514           | 2 776         |
| 012. Bacem               | 1 622           | 1 855         |
| 013. Ringinanyar         | 695             | 857           |
| 014. Gembongan           | 3 515           | 3 662         |
| 015. Sidorejo            | 1 081           | 4 402         |
| <b>Kecamatan Ponggok</b> | <b>29 381</b>   | <b>32 584</b> |

*Sumber data : Podes*



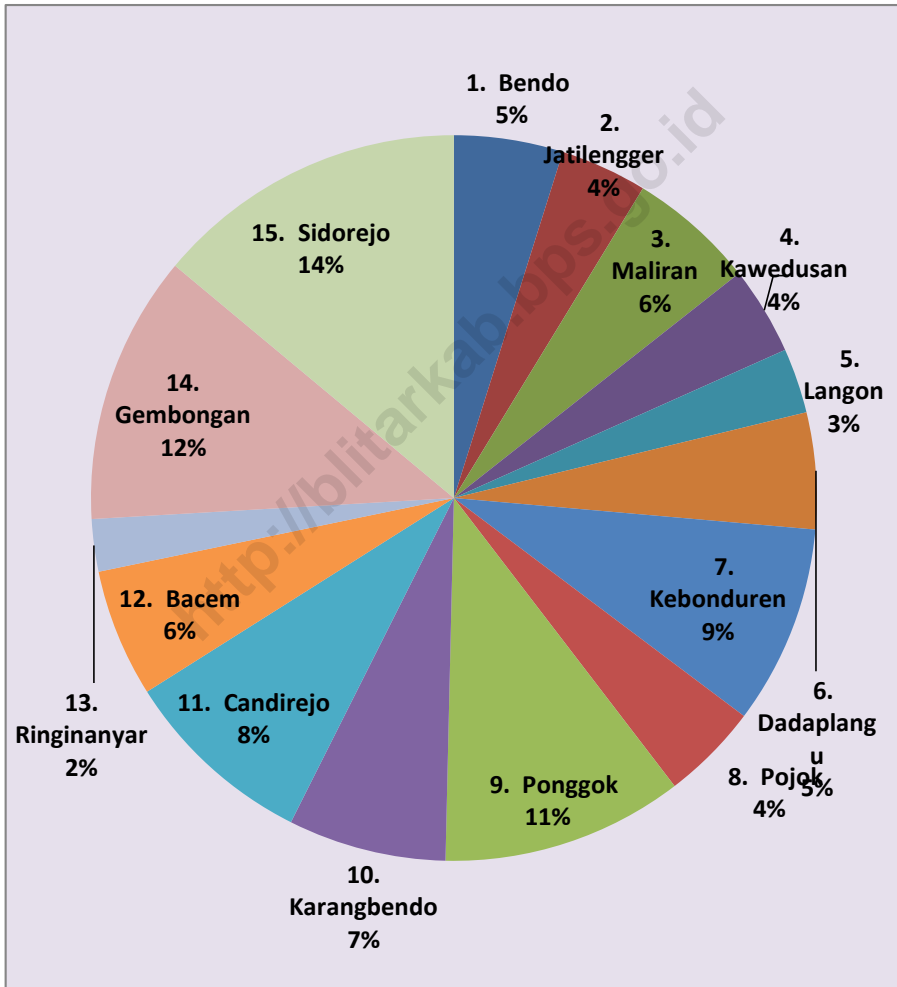
Tabel : 1.7

**Prosentase Jumlah Rumahtangga dan Keluarga per Desa  
Terhadap Jumlah Kecamatan, 2014**

| Desa                     | Prosentase      |               |
|--------------------------|-----------------|---------------|
|                          | Rumah<br>Tangga | Keluarga      |
| 1                        | 2               | 3             |
| 001. Bendo               | 4,76            | 4,55          |
| 002. Jatilengger         | 3,97            | 4,04          |
| 003. Maliran             | 5,73            | 5,93          |
| 004. Kawedusan           | 3,97            | 4,15          |
| 005. Langon              | 2,93            | 2,70          |
| 006. Dadaplangu          | 5,28            | 5,00          |
| 007. Kebonduren          | 9,00            | 8,86          |
| 008. Pojok               | 4,40            | 4,77          |
| 009. Ponggok             | 10,59           | 11,32         |
| 010. Karangbendo         | 7,08            | 7,09          |
| 011. Candirejo           | 8,56            | 8,52          |
| 012. Bacem               | 5,52            | 5,69          |
| 013. Ringinanyar         | 2,36            | 2,63          |
| 014. Gembongan           | 11,96           | 11,24         |
| 015. Sidorejo            | 13,89           | 13,51         |
| <b>Kecamatan Ponggok</b> | <b>100,00</b>   | <b>100,00</b> |

Sumber data : Podes

**Grafik : Prosentase Rumah Tangga Menurut Desa, 2014**



Tabel : 1.8

**Jumlah Hari Hujan, Jumlah Curah Hujan, Rata-rata  
Hari Hujan dan Rata-rata Curah Hujan, 2014**


| Bulan                    | Stasiun | Jumlah        |                | Rata-rata Curah<br>Hujan |
|--------------------------|---------|---------------|----------------|--------------------------|
|                          |         | Hari<br>Hujan | Curah<br>Hujan |                          |
| 1                        | 2       | 3             | 4              | 5                        |
| Januari                  | 1       | 20            | 330            | 17                       |
| Februari                 | 1       | 18            | 163            | 9                        |
| Maret                    | 1       | 8             | 93             | 12                       |
| April                    | 1       | 12            | 182            | 15                       |
| Mei                      | 1       | 7             | 65             | 9                        |
| Juni                     | 1       | 3             | 27             | 9                        |
| Juli                     | 1       | 2             | 10             | 5                        |
| Agustus                  | 1       | -             | -              | -                        |
| September                | 1       | -             | -              | -                        |
| Oktober                  | 1       | -             | -              | -                        |
| November                 | 1       | 9             | 105            | 12                       |
| Desember                 | 1       | 20            | 471            | 24                       |
| <b>Kecamatan Ponggok</b> | 1       | 99            | 1 446          | 15                       |

*Sumber data : Dinas Prasarana Wilayah Kabupaten Blitar*

# Bab 2

# PEMERINTAHAN

<http://blitarkab.bps.go.id>



## **BAB II PEMERINTAHAN**

Pemerintah daerah Kabupaten Blitar terdiri dari 22 kecamatan. Kecamatan Ponggok merupakan kecamatan dengan jumlah penduduk paling besar dibandingkan dengan kecamatan lain di Kabupaten Blitar.

Kecamatan Ponggok terdiri dari 15 wilayah desa. Tidak ada kelurahan di wilayah Kecamatan Ponggok.

Desa Sidorejo merupakan desa yang jumlah penduduknya paling banyak dibandingkan dengan desa-desa lainnya di Kecamatan Ponggok

Untuk menjalankan roda pemerintahan yang baik di tingkat desa harus didukung dengan tersedianya aparat / perangkat desa mulai Kepala desa, sekretaris desa dan kepala urusan beserta staf.

Keberadaan aparat / perangkat masing-masing desa di wilayah Kecamatan Ponggok dapat dilihat pada tabel - tabel berikut.

Tabel : 2.1

**Keberadaan Aparat Pemerintahan Desa, 2014**

| Desa                     | Kepala Desa | Sekretaris<br>Desa | Kepala Dusun |
|--------------------------|-------------|--------------------|--------------|
| 1                        | 2           | 3                  | 4            |
| 001. Bendo               | -           | 1                  | 2            |
| 002. Jatilengger         | 1           | 1                  | 2            |
| 003. Maliran             | 1           | 1                  | 4            |
| 004. Kawedusan           | 1           | 1                  | 3            |
| 005. Langon              | 1           | 1                  | 2            |
| 006. Dadaplangu          | 1           | 1                  | 2            |
| 007. Kebonduren          | 1           | 1                  | 3            |
| 008. Pojok               | 1           | 1                  | 2            |
| 009. Ponggok             | 1           | 1                  | 4            |
| 010. Karangbendo         | 1           | 1                  | 3            |
| 011. Candirejo           | 1           | 1                  | 4            |
| 012. Bacem               | 1           | 1                  | 2            |
| 013. Ringinanyar         | 1           | 1                  | 2            |
| 014. Gembongan           | 1           | 1                  | 5            |
| 015. Sidorejo            | 1           | 1                  | 6            |
| <b>Kecamatan Ponggok</b> | <b>14</b>   | <b>15</b>          | <b>46</b>    |

Sumber data : Bagian Pemerintahan Kabupaten Blitar

Lanjutan tabel 2.1

| Desa                     | Kepala Urusan   |              |           |           |              |
|--------------------------|-----------------|--------------|-----------|-----------|--------------|
|                          | Pemerintah<br>n | Eko-<br>bang | Umum      | Kesra     | Keu<br>angan |
| 1                        | 5               | 6            | 7         | 8         | 9            |
| 001. Bendo               | 1               | 1            | 1         | 1         | 1            |
| 002. Jatilengger         | 1               | 1            | 1         | 1         | 1            |
| 003. Maliran             | 1               | 1            | 1         | 1         | 1            |
| 004. Kawedusan           | 1               | 1            | 1         | 1         | 1            |
| 005. Langon              | 1               | 1            | 1         | 1         | 1            |
| 006. Dadaplangu          | 1               | 1            | 1         | 1         | 1            |
| 007. Kebonduren          | 1               | 1            | 1         | 1         | 1            |
| 008. Pojok               | 1               | 1            | 1         | 1         | 1            |
| 009. Ponggok             | 1               | 1            | 1         | 1         | 1            |
| 010. Karangbendo         | 1               | 1            | 1         | 1         | 1            |
| 011. Candirejo           | 1               | 1            | 1         | 1         | 1            |
| 012. Bacem               | 1               | 1            | 1         | 1         | 1            |
| 013. Ringinanyar         | 1               | 1            | 1         | 1         | -            |
| 014. Gembongan           | 1               | 1            | 1         | 1         | 1            |
| 015. Sidorejo            | 1               | 1            | 1         | 1         | -            |
| <b>Kecamatan Ponggok</b> | <b>15</b>       | <b>15</b>    | <b>15</b> | <b>15</b> | <b>13</b>    |

Sumber data : Bagian Pemerintahan Kabupaten Blitar

Lanjutan tabel 2.1

| Desa                     | Staf         |          |           |           |          |
|--------------------------|--------------|----------|-----------|-----------|----------|
|                          | Pemerintahan | Eko-bang | Umum      | Kesra     | Keuangan |
| 1                        | 10           | 11       | 12        | 13        | 14       |
| 001. Bendo               | -            | -        | -         | -         | -        |
| 002. Jatilengger         | -            | -        | -         | -         | -        |
| 003. Maliran             | 1            | 1        | -         | 3         | -        |
| 004. Kawedusan           | -            | -        | -         | 3         | -        |
| 005. Langon              | 1            | -        | 1         | -         | -        |
| 006. Dadaplangu          | -            | -        | -         | -         | -        |
| 007. Kebonduren          | -            | -        | 2         | 3         | -        |
| 008. Pojok               | -            | -        | 3         | -         | -        |
| 009. Ponggok             | -            | -        | 3         | -         | -        |
| 010. Karangbendo         | -            | -        | 1         | -         | -        |
| 011. Candirejo           | 1            | -        | -         | -         | -        |
| 012. Bacem               | -            | -        | -         | -         | -        |
| 013. Ringinanyar         | -            | -        | -         | -         | -        |
| 014. Gembongan           | 1            | -        | -         | 1         | 1        |
| 015. Sidorejo            | -            | -        | -         | -         | -        |
| <b>Kecamatan Ponggok</b> | <b>4</b>     | <b>1</b> | <b>10</b> | <b>10</b> | <b>1</b> |


Sumber data : Bagian Pemerintahan Kabupaten Blitar



# Bab 3

# PENDUDUK

<http://blitarkab.bps.go.id>



### **BAB III PENDUDUK**

Penduduk adalah subyek dan obyek pembangunan suatu daerah, karena penduduk merupakan salah satu sumberdaya pembangunan yang memegang dua peranan penting sekaligus, maka untuk itu data mengenai kependudukan sangat diperlukan.

Data penduduk diperoleh secara akurat lewat kegiatan Sensus Penduduk. Sensus Penduduk dilaksanakan oleh Badan Pusat Statistik setiap sepuluh tahun sekali, sehingga data tentang kependudukan merupakan data proyeksi dari Sensus Penduduk dan Supas.

Disamping itu Badan KBKS Kabupaten Blitar setiap tahun selalu mengadakan up dating data penduduk secara kontinyu. Hasil pendataan tersebut menjadi rujukan untuk data penduduk.

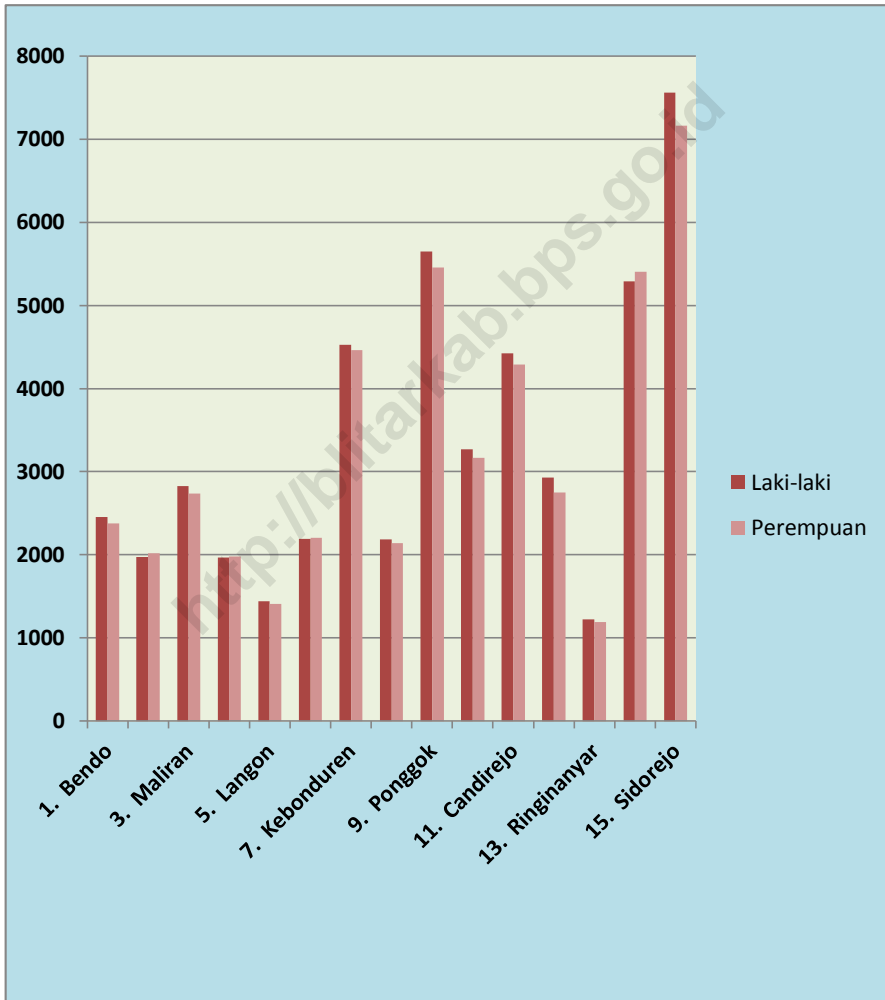
Tabel : 3.1.1

**Penduduk Menurut Jenis Kelamin  
Dirinci per Desa, 2014**

| Desa                     | Jenis Kelamin |               | Total          |
|--------------------------|---------------|---------------|----------------|
|                          | Laki-laki     | Perempuan     |                |
| 1                        | 2             | 3             | 4              |
| 1. Bendo                 | 2 491         | 2 414         | 4 905          |
| 2. Jatilengger           | 2 018         | 2 074         | 4 092          |
| 3. Maliran               | 2 883         | 2 784         | 5 667          |
| 4. Kawedusan             | 2 001         | 2 013         | 4 014          |
| 5. Langon                | 1 467         | 1 428         | 2 895          |
| 6. Dadaplangu            | 2 216         | 2 230         | 4 446          |
| 7. Kebonduren            | 4 615         | 4 536         | 9 151          |
| 8. Pojok                 | 2 211         | 2 163         | 4 374          |
| 9. Pongkok               | 5 760         | 5 549         | 11 309         |
| 10. Karangbendo          | 3 327         | 3 220         | 6 547          |
| 11. Candirejo            | 4 489         | 4 352         | 8 841          |
| 12. Bacem                | 2 989         | 2 789         | 5 778          |
| 13. Ringinanyar          | 1 245         | 1 210         | 2 455          |
| 14. Gembongan            | 5 367         | 5 482         | 10 849         |
| 15. Sidorejo             | 7 689         | 7 291         | 14 980         |
| <b>Kecamatan Pongkok</b> | <b>50 768</b> | <b>49 535</b> | <b>100 303</b> |

Sumber data : Proyeksi Sensus Penduduk

**Grafik : Penduduk Menurut Jenis Kelamin Dan Desa, 2014**



Tabel : 3.1.2

**Penduduk Menurut Sex Ratio  
Dirinci per Desa, 2014**

| Desa                     | Jenis Kelamin |               | Sex Ratio     |
|--------------------------|---------------|---------------|---------------|
|                          | Laki-laki     | Perempuan     |               |
| 1                        | 2             | 3             | 4             |
| 1. Bendo                 | 2 491         | 2 414         | 103,19        |
| 2. Jatilengger           | 2 018         | 2 074         | 97,30         |
| 3. Maliran               | 2 883         | 2 784         | 103,56        |
| 4. Kawedusan             | 2 001         | 2 013         | 99,40         |
| 5. Langon                | 1 467         | 1 428         | 102,73        |
| 6. Dadaplangu            | 2 216         | 2 230         | 99,37         |
| 7. Kebonduren            | 4 615         | 4 536         | 101,74        |
| 8. Pojok                 | 2 211         | 2 163         | 102,22        |
| 9. Ponggok               | 5 760         | 5 549         | 103,80        |
| 10. Karangbendo          | 3 327         | 3 220         | 103,32        |
| 11. Candirejo            | 4 489         | 4 352         | 103,15        |
| 12. Bacem                | 2 989         | 2 789         | 107,17        |
| 13. Ringinanyar          | 1 245         | 1 210         | 102,89        |
| 14. Gembongan            | 5 367         | 5 482         | 97,90         |
| 15. Sidorejo             | 7 689         | 7 291         | 105,46        |
| <b>Kecamatan Ponggok</b> | <b>50 768</b> | <b>49 535</b> | <b>102,49</b> |

Sumber data : Proyeksi Sensus Penduduk

Tabel : 3.1.3

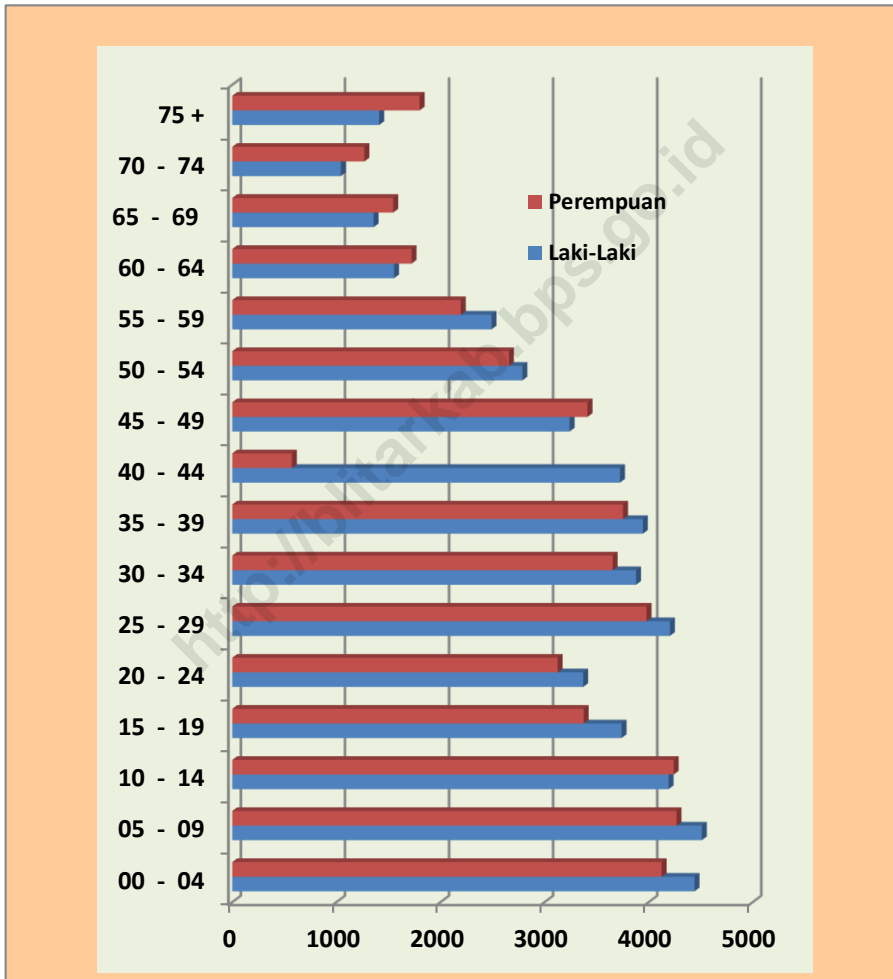
**Penduduk Kecamatan Ponggok  
Menurut Kelompok Umur, 2014**

| Kelompok Umur<br>[Tahun] | Jenis Kelamin |               | Total          |
|--------------------------|---------------|---------------|----------------|
|                          | Laki-laki     | Perempuan     |                |
| 1                        | 2             | 3             | 4              |
| 00 - 04                  | 4 518         | 4 229         | 8 747          |
| 05 - 09                  | 4 590         | 4 337         | 8 927          |
| 10 - 14                  | 4 265         | 4 310         | 8 575          |
| 15 - 19                  | 3 805         | 3 431         | 7 236          |
| 20 - 24                  | 3 430         | 3 177         | 6 607          |
| 25 - 29                  | 4 278         | 4 045         | 8 323          |
| 30 - 34                  | 3 947         | 3 715         | 7 662          |
| 35 - 39                  | 4 014         | 3 815         | 7 829          |
| 40 - 44                  | 3 790         | 3 631         | 7 421          |
| 45 - 49                  | 3 298         | 3 469         | 6 767          |
| 50 - 54                  | 2 836         | 2 702         | 5 538          |
| 55 - 59                  | 2 535         | 2 231         | 4 766          |
| 60 - 64                  | 1 582         | 1 751         | 3 333          |
| 65 - 69                  | 1 382         | 1 572         | 2 954          |
| 70 - 74                  | 1 062         | 1 290         | 2 352          |
| 75 +                     | 1 436         | 1 830         | 3 266          |
| <b>Kecamatan Ponggok</b> | <b>50 768</b> | <b>49 535</b> | <b>100 303</b> |

Sumber data : Proyeksi Sensus Penduduk

**Kecamatan Ponggok Dalam Angka 2015**

**Grafik Penduduk Menurut Jenis Kelamin Dan Kelompok Umur, 2014**



Tabel : 3.1.4

**Kepadatan Penduduk  
Dirinci per Desa, 2014**

| Desa                     | Luas Wilayah<br>[ Km2 ] | Jumlah<br>Penduduk | Kepadatan<br>[ Jiwa/Km2 ] |
|--------------------------|-------------------------|--------------------|---------------------------|
| 1                        | 2                       | 3                  | 4                         |
| 1. Bendo                 | 3,27                    | 4 905              | 1 500                     |
| 2. Jatilengger           | 3,88                    | 4 092              | 1 055                     |
| 3. Maliran               | 8,78                    | 5 667              | 645                       |
| 4. Kawedusan             | 3,23                    | 4 014              | 1 243                     |
| 5. Langon                | 2,34                    | 2 895              | 1 237                     |
| 6. Dadaplangu            | 5,06                    | 4 446              | 879                       |
| 7. Kebonduren            | 6,93                    | 9 151              | 1 320                     |
| 8. Pojok                 | 4,14                    | 4 374              | 1 057                     |
| 9. Ponggok               | 9,99                    | 11 309             | 1 132                     |
| 10. Karangbendo          | 9,04                    | 6 547              | 724                       |
| 11. Candirejo            | 11,93                   | 8 841              | 741                       |
| 12. Bacem                | 5,30                    | 5 778              | 1 090                     |
| 13. Ringinanyar          | 2,25                    | 2 455              | 1 091                     |
| 14. Gembongan            | 13,23                   | 10 849             | 820                       |
| 15. Sidorejo             | 14,46                   | 14 980             | 1 036                     |
| <b>Kecamatan Ponggok</b> | 103,83                  | 100 303            | 966                       |

*Sumber data : Proyeksi Sensus Penduduk*



Tabel : 3.1.5

**Penduduk, Rumahtangga dan Rata-rata Anggota Rumahtangga  
Dirinci per Desa, 2014**

| Desa                     | Jumlah Penduduk | Jumlah Rumahtangga | Rata-rata Anggota Rumahtangga |
|--------------------------|-----------------|--------------------|-------------------------------|
| 1                        | 2               | 3                  | 4                             |
| 1. Bendo                 | 4 905           | 1 398              | 3,51                          |
| 2. Jatilengger           | 4 092           | 1 167              | 3,51                          |
| 3. Maliran               | 5 667           | 1 684              | 3,37                          |
| 4. Kawedusan             | 4 014           | 1 166              | 3,44                          |
| 5. Langon                | 2 895           | 861                | 3,36                          |
| 6. Dadaplangu            | 4 446           | 1 550              | 2,87                          |
| 7. Kebonduren            | 9 151           | 2 643              | 3,46                          |
| 8. Pojok                 | 4 374           | 1 292              | 3,39                          |
| 9. Ponggok               | 11 309          | 3 112              | 3,63                          |
| 10. Karangbendo          | 6 547           | 2 081              | 3,15                          |
| 11. Candirejo            | 8 841           | 2 514              | 3,52                          |
| 12. Bacem                | 5 778           | 1 622              | 3,56                          |
| 13. Ringinanyar          | 2 455           | 695                | 3,53                          |
| 14. Gembongan            | 10 849          | 3 515              | 3,09                          |
| 15. Sidorejo             | 14 980          | 4 081              | 3,67                          |
| <b>Kecamatan Ponggok</b> | <b>100 303</b>  | <b>29 381</b>      | <b>3,41</b>                   |

Sumber data : BKBKS Kabupaten Blitar

Tabel : 3.1.6

**Prosentase Penduduk Desa Menurut Jenis Kelamin  
terhadap Penduduk Kecamatan, 2014**

| Desa  | Laki-laki     |               | Perempuan     |               |
|---|---------------|---------------|---------------|---------------|
|   | Jumlah        | %             | Jumlah        | %             |
| 1   | 2             | 3             | 4             | 5             |
| 1. Bendo                                      | 2 491         | 4,91          | 2 414         | 4,87          |
| 2. Jatilengger                                | 2 018         | 3,97          | 2 074         | 4,19          |
| 3. Maliran                                    | 2 883         | 5,68          | 2 784         | 5,62          |
| 4. Kawedusan                                  | 2 001         | 3,94          | 2 013         | 4,06          |
| 5. Langon                                     | 1 467         | 2,89          | 1 428         | 2,88          |
| 6. Dadaplangu                                 | 2 216         | 4,36          | 2 230         | 4,50          |
| 7. Kebonduren                                 | 4 615         | 9,09          | 4 536         | 9,16          |
| 8. Pojok                                      | 2 211         | 4,36          | 2 163         | 4,37          |
| 9. Ponggok                                    | 5 760         | 11,35         | 5 549         | 11,20         |
| 10. Karangbendo                               | 3 327         | 6,55          | 3 220         | 6,50          |
| 11. Candirejo                                 | 4 489         | 8,84          | 4 352         | 8,79          |
| 12. Bacem                                     | 2 989         | 5,89          | 2 789         | 5,63          |
| 13. Ringinanyar                               | 1 245         | 2,45          | 1 210         | 2,44          |
| 14. Gembongan                                 | 5 367         | 10,57         | 5 482         | 11,07         |
| 15. Sidorejo                                  | 7 689         | 15,15         | 7 291         | 14,72         |
| <b>Kecamatan Ponggok</b>                      | <b>50 768</b> | <b>100,00</b> | <b>49 535</b> | <b>100,00</b> |
| <i>Sumber data : Proyeksi Sensus Penduduk</i> |               |               |               |               |

Tabel : 3.1.7

**Penduduk Menurut Kewarganegaraan  
dan Jenis Kelamin, 2014**

| Desa                     | WNI           |               | WNA      |          | WNI + WNA      |
|--------------------------|---------------|---------------|----------|----------|----------------|
|                          | L             | P             | L        | P        | L + P          |
| 1                        | 2             | 3             | 4        | 5        | 6              |
| 1. Bendo                 | 2 491         | 2 414         | -        | -        | 4 905          |
| 2. Jatilengger           | 2 018         | 2 074         | -        | -        | 4 092          |
| 3. Maliran               | 2 883         | 2 784         | -        | -        | 5 667          |
| 4. Kawedusan             | 2 001         | 2 013         | -        | -        | 4 014          |
| 5. Langon                | 1 467         | 1 428         | -        | -        | 2 895          |
| 6. Dadaplangu            | 2 216         | 2 230         | -        | -        | 4 446          |
| 7. Kebonduren            | 4 615         | 4 536         | -        | -        | 9 151          |
| 8. Pojok                 | 2 211         | 2 163         | -        | -        | 4 374          |
| 9. Ponggok               | 5 760         | 5 549         | -        | -        | 11 309         |
| 10. Karangbendo          | 3 327         | 3 220         | -        | -        | 6 547          |
| 11. Candirejo            | 4 489         | 4 352         | -        | -        | 8 841          |
| 12. Bacem                | 2 989         | 2 789         | -        | -        | 5 778          |
| 13. Ringinanyar          | 1 245         | 1 210         | -        | -        | 2 455          |
| 14. Gembongan            | 5 367         | 5 482         | -        | -        | 10 849         |
| 15. Sidorejo             | 7 689         | 7 291         | -        | -        | 14 980         |
| <b>Kecamatan Ponggok</b> | <b>50 768</b> | <b>49 535</b> | <b>-</b> | <b>-</b> | <b>100 303</b> |

Sumber data : Podes

Tabel : 3.2.1

**Partisipasi Sekolah Penduduk Usia 7 - 15 Tahun  
Dirinci per Desa, 2014**

| Desa                     | Penduduk Usia 7 - 15 Tahun |              |               |            |               |
|--------------------------|----------------------------|--------------|---------------|------------|---------------|
|                          | Sekolah                    |              | Tidak Sekolah |            | Jumlah        |
|                          | L                          | P            | L             | P          | L + P         |
| 1                        | 2                          | 3            | 4             | 5          | 6             |
| 1. Bendo                 | 373                        | 325          | 8             | 7          | 713           |
| 2. Jatilengger           | 276                        | 300          | 6             | 7          | 589           |
| 3. Maliran               | 465                        | 437          | 7             | 6          | 915           |
| 4. Kawedusan             | 301                        | 316          | 6             | 8          | 631           |
| 5. Langon                | 212                        | 174          | 7             | 8          | 401           |
| 6. Dadaplangu            | 316                        | 307          | 7             | 7          | 637           |
| 7. Kebonduren            | 846                        | 752          | 6             | 7          | 1 611         |
| 8. Pojok                 | 379                        | 339          | 6             | 8          | 732           |
| 9. Ponggok               | 955                        | 871          | 8             | 8          | 1 842         |
| 10. Karangbendo          | 570                        | 530          | 9             | 6          | 1 115         |
| 11. Candirejo            | 848                        | 802          | 8             | 9          | 1 667         |
| 12. Bacem                | 495                        | 406          | 7             | 9          | 917           |
| 13. Ringinanyar          | 202                        | 197          | 5             | 6          | 410           |
| 14. Gembongan            | 858                        | 882          | 10            | 9          | 1 759         |
| 15. Sidorejo             | 1 435                      | 1 296        | 7             | 10         | 2 748         |
| <b>Kecamatan Ponggok</b> | <b>8 531</b>               | <b>7 934</b> | <b>107</b>    | <b>115</b> | <b>16 687</b> |

Sumber data : BKBKS Kabupaten Blitar

Tabel : 3.2.2

**Kepala Keluarga Menurut Pendidikan  
Dirinci per Desa, 2014**

| Desa                     | Tidak<br>Tamat SD | Tamat SD -<br>SLTP | Tamat<br>SLTA | Tamat<br>Akade-<br>mi/PT | Jumlah        |
|--------------------------|-------------------|--------------------|---------------|--------------------------|---------------|
| 1                        | 2                 | 3                  | 4             | 5                        | 6             |
| 1. Bendo                 | 141               | 973                | 286           | 82                       | 1 482         |
| 2. Jatilengger           | 51                | 888                | 286           | 90                       | 1 315         |
| 3. Maliran               | 261               | 1 390              | 249           | 33                       | 1 933         |
| 4. Kawedusan             | 149               | 842                | 271           | 92                       | 1 354         |
| 5. Langon                | 79                | 650                | 128           | 23                       | 880           |
| 6. Dadaplangu            | 212               | 1 164              | 203           | 49                       | 1 628         |
| 7. Kebonduren            | 262               | 2 337              | 236           | 51                       | 2 886         |
| 8. Pojok                 | 364               | 1 017              | 136           | 37                       | 1 554         |
| 9. Ponggok               | 50                | 3 162              | 398           | 78                       | 3 688         |
| 10. Karangbendo          | 477               | 1 598              | 187           | 50                       | 2 312         |
| 11. Candirejo            | 488               | 2 047              | 191           | 50                       | 2 776         |
| 12. Bacem                | 184               | 1 310              | 300           | 61                       | 1 855         |
| 13. Ringinanyar          | 124               | 566                | 121           | 46                       | 857           |
| 14. Gembongan            | 812               | 2 529              | 275           | 46                       | 3 662         |
| 15. Sidorejo             | 202               | 3 949              | 225           | 26                       | 4 402         |
| <b>Kecamatan Ponggok</b> | <b>3 856</b>      | <b>24 422</b>      | <b>3 492</b>  | <b>814</b>               | <b>32 584</b> |

Sumber data : BKBKS Kabupaten Blitar

Tabel : 3.2.3

**Kepala Keluarga Menurut Status Perkawinan  
Dirinci per Desa, 2014**

| Desa                     | Kawin         | Duda/ Janda/<br>Belum Kawin | Jumlah        |
|--------------------------|---------------|-----------------------------|---------------|
| 1                        | 2             | 3                           | 4             |
| 1. Bendo                 | 1 276         | 206                         | 1 482         |
| 2. Jatilengger           | 1 081         | 234                         | 1 315         |
| 3. Maliran               | 1 610         | 323                         | 1 933         |
| 4. Kawedusan             | 1 124         | 230                         | 1 354         |
| 5. Langon                | 713           | 167                         | 880           |
| 6. Dadaplangu            | 1 272         | 356                         | 1 628         |
| 7. Kebonduren            | 2 372         | 514                         | 2 886         |
| 8. Pojok                 | 1 299         | 255                         | 1 554         |
| 9. Ponggok               | 3 022         | 666                         | 3 688         |
| 10. Karangbendo          | 1 945         | 367                         | 2 312         |
| 11. Candirejo            | 2 249         | 527                         | 2 776         |
| 12. Bacem                | 1 477         | 378                         | 1 855         |
| 13. Ringinanyar          | 721           | 136                         | 857           |
| 14. Gembongan            | 2 924         | 738                         | 3 662         |
| 15. Sidorejo             | 3 632         | 770                         | 4 402         |
| <b>Kecamatan Ponggok</b> | <b>26 717</b> | <b>5 867</b>                | <b>32 584</b> |

Sumber data : BKBKS Kabupten Blitar

Tabel : 3.3.1

**Sumber Penghasilan Utama Penduduk  
Dirinci per Desa, 2014**

| Desa            | Sumber Penghasilan Utama |               |
|-----------------|--------------------------|---------------|
|                 | Sektor                   | Sub Sektor    |
| 1               | 2                        | 3             |
| 1. Bendo        | Pertanian                | Padi/Palawija |
| 2. Jatilengger  | Industri                 | Makanan       |
| 3. Maliran      | Pertanian                | Hortikultura  |
| 4. Kawedusan    | Pertanian                | Padi/Palawija |
| 5. Langon       | Pertanian                | Padi/Palawija |
| 6. Dadaplangu   | Pertanian                | Padi/Palawija |
| 7. Kebonduren   | Pertanian                | Padi/Palawija |
| 8. Pojok        | Pertanian                | Hortikultura  |
| 9. Ponggok      | Pertanian                | Padi/Palawija |
| 10. Karangbendo | Pertanian                | Padi/Palawija |
| 11. Candirejo   | Pertanian                | Padi/Palawija |
| 12. Bacem       | Pertanian                | Padi/Palawija |
| 13. Ringinanyar | Pertanian                | Padi/Palawija |
| 14. Gembongan   | Pertanian                | Padi/Palawija |
| 15. Sidorejo    | Pertanian                | Hortikultura  |

*Sumber data : Podes*

Tabel : 3.3.2

**Prosentase Keluarga Pertanian, Buruh Pertanian dan  
Non Pertanian, 2014**

| Desa                     | Prosentase Keluarga [ % ] |               |        |                          |               |
|--------------------------|---------------------------|---------------|--------|--------------------------|---------------|
|                          | <i>Pertanian</i>          |               |        | <i>Non<br/>Pertanian</i> | <i>Jumlah</i> |
|                          | Petani                    | Buruh<br>Tani | Jumlah |                          |               |
| 1                        | 2                         | 3             | 4      | 5                        | 6             |
| 1. Bendo                 | 53,00                     | 8,00          | 61,00  | 39,00                    | 100,00        |
| 2. Jatilengger           | 21,00                     | 15,00         | 36,00  | 64,00                    | 100,00        |
| 3. Maliran               | 14,00                     | 37,00         | 51,00  | 49,00                    | 100,00        |
| 4. Kawedusan             | 38,00                     | 34,00         | 72,00  | 28,00                    | 100,00        |
| 5. Langon                | 53,00                     | 18,00         | 71,00  | 29,00                    | 100,00        |
| 6. Dadaplangu            | 35,00                     | 38,00         | 73,00  | 27,00                    | 100,00        |
| 7. Kebonduren            | 37,00                     | 25,00         | 62,00  | 38,00                    | 100,00        |
| 8. Pojok                 | 33,00                     | 29,00         | 62,00  | 38,00                    | 100,00        |
| 9. Ponggok               | 41,00                     | 27,00         | 68,00  | 32,00                    | 100,00        |
| 10. Karangbendo          | 64,00                     | 18,00         | 82,00  | 18,00                    | 100,00        |
| 11. Candirejo            | 64,00                     | 16,00         | 80,00  | 20,00                    | 100,00        |
| 12. Bacem                | 55,00                     | 20,00         | 75,00  | 25,00                    | 100,00        |
| 13. Ringinanyar          | 47,00                     | 33,00         | 80,00  | 20,00                    | 100,00        |
| 14. Gembongan            | 59,00                     | 21,00         | 80,00  | 20,00                    | 100,00        |
| 15. Sidorejo             | 24,00                     | 39,00         | 63,00  | 37,00                    | 100,00        |
| <b>Kecamatan Ponggok</b> | 41,00                     | 27,00         | 68,00  | 32,00                    | 100,00        |

*Sumber data : Podes*



Tabel : 3.4

**Banyaknya TKI dan Keberadaan Agen TKI  
Dirinci per Desa, 2014**


| Desa                     | Jumlah<br>TKI | Kebera<br>daan Agen<br>TKI |
|--------------------------|---------------|----------------------------|
| 1                        | 2             | 3                          |
| 1. Bendo                 | 84            | Ada                        |
| 2. Jatilengger           | 32            | -                          |
| 3. Maliran               | 176           | -                          |
| 4. Kawedusan             | 61            | Ada                        |
| 5. Langon                | 128           | -                          |
| 6. Dadaplangu            | 183           | -                          |
| 7. Kebonduren            | 194           | -                          |
| 8. Pojok                 | 59            | -                          |
| 9. Ponggok               | 141           | Ada                        |
| 10. Karangbendo          | 198           | -                          |
| 11. Candirejo            | 117           | -                          |
| 12. Bacem                | 83            | -                          |
| 13. Ringinanyar          | 51            | -                          |
| 14. Gembongan            | 224           | -                          |
| 15. Sidorejo             | 273           | Ada                        |
| <b>Kecamatan Ponggok</b> | <b>2 004</b>  | <b>Ada</b>                 |

*Sumber data : Podes*

# Bab 4

# SOSIAL

<http://blitarkab.bps.go.id>



## BAB IV S O S I A L

### ***Pendidikan dan Kebudayaan***

Peningkatan partisipasi sekolah selain dimbangi dengan ketersediaan sarana fisik pendidikan yang memadai juga perlu peningkatan tenaga pengajar baik kualitas maupun kuantitasnya Fasilitas pendidikan tingkat TK sampai dengan SLTA di kecamatan Ponggok sebagaimana tercantum pada tabel-tabel di halaman ini bersumber dari Dinas Pendidikan Kabupaten Blitar.

Di Kecamatan Ponggok lembaga pendidikan : SD Swasta, SMA Swasta, SMK Negeri, SMK Swasta, Akademi/PT Negeri/Swasta masih belum/ tidak ada.

Selain data pendidikan yang formal,data pendidikan non formal/kursus-kursus juga tercantum pada tabel-tabel berikut.

Jumlah organisasi olahraga diantaranya sepak bola,sepak bola, volly ball, sepak takraw, renang, tennis meja dan catur serta catur juga organisasi kesenian seperti jaranan, waranggono, ludruk karawitan, jedor, musik, wayang orang, genjring, samroh dll dapat dilihat pada tabel-tabel berikutnya.

### ***Agama***

Mayoritas penduduk kecamatan Ponggok beragama Islam Data penduduk menurut agama didapat dari Kantor Departemen Agama Blitar.

### ***Keluarga Berencana***

Pencapaian target peserta KB aktif sebagai indikator sejauh mana telah tercapainya program Keluarga Berencana dan jumlah Pasangan Usia Subur [PUS], jumlah Wanita Usia Subur [WUS] serta prosentasenya dapat dilihat pada tabel berikutnya.

### ***Kesehatan***

Ketersediaan fasilitas/ sarana kesehatan serta tenaga kesehatan yang memadai merupakan wujud dari pelayanan yang baik kepada masyarakat dalam hal kesehatan.

### ***Sosial***

Jumlah penyandang cacat tubuh, tuli, tuna netra, cacat mental dan lainnya dapat dikuti pada tabel-tabel berikutnya.

Tabel : 4.1.1

**Banyaknya Taman Kanak-kanak  
Dirinci per Desa, 2014**

| Desa                     | Banyaknya   |                |      |       | Ratio<br>Guru<br>Thd<br>Murid |
|--------------------------|-------------|----------------|------|-------|-------------------------------|
|                          | Seko<br>lah | Ruang<br>Kelas | Guru | Murid |                               |
| 1                        | 2           | 3              | 4    | 5     | 6                             |
| 1. Bendo                 | 3           | 6              | 9    | 117   | 13                            |
| 2. Jatilengger           | 3           | 6              | 8    | 97    | 12                            |
| 3. Maliran               | 4           | 8              | 12   | 163   | 14                            |
| 4. Kawedusan             | 4           | 8              | 11   | 136   | 12                            |
| 5. Langon                | 3           | 7              | 9    | 131   | 15                            |
| 6. Dadaplangu            | 3           | 6              | 9    | 125   | 14                            |
| 7. Kebonduren            | 7           | 16             | 30   | 344   | 11                            |
| 8. Pojok                 | 2           | 4              | 8    | 105   | 13                            |
| 9. Ponggok               | 8           | 16             | 28   | 380   | 14                            |
| 10. Karangbendo          | 5           | 10             | 11   | 204   | 19                            |
| 11. Candirejo            | 5           | 11             | 14   | 217   | 16                            |
| 12. Bacem                | 4           | 8              | 13   | 196   | 15                            |
| 13. Ringinanyar          | 2           | 4              | 6    | 97    | 16                            |
| 14. Gembongan            | 5           | 10             | 13   | 194   | 15                            |
| 15. Sidorejo             | 8           | 18             | 24   | 352   | 15                            |
| <b>Kecamatan Ponggok</b> | 66          | 138            | 205  | 2 858 | 14                            |

Sumber data : UPTD Pendidikan Kecamatan Ponggok

Tabel : 4.1.2

**Banyaknya Sekolah Dasar Negeri  
Dirinci per Desa, 2014**

| Desa                     | Banyaknya   |                |            |              | Ratio<br>Guru<br>Thd<br>Murid |
|--------------------------|-------------|----------------|------------|--------------|-------------------------------|
|                          | Seko<br>lah | Ruang<br>Kelas | Guru       | Murid        |                               |
| 1                        | 2           | 3              | 4          | 5            | 6                             |
| 1. Bendo                 | 2           | 23             | 38         | 461          | 12                            |
| 2. Jatilengger           | 2           | 15             | 25         | 302          | 12                            |
| 3. Maliran               | 3           | 18             | 37         | 301          | 8                             |
| 4. Kawedusan             | 2           | 12             | 24         | 220          | 9                             |
| 5. Langon                | 2           | 12             | 26         | 216          | 8                             |
| 6. Dadaplangu            | 3           | 18             | 34         | 257          | 8                             |
| 7. Kebonduren            | 3           | 24             | 40         | 500          | 13                            |
| 8. Pojok                 | 2           | 12             | 26         | 173          | 7                             |
| 9. Ponggok               | 6           | 44             | 80         | 858          | 11                            |
| 10. Karangbendo          | 4           | 24             | 43         | 359          | 8                             |
| 11. Candirejo            | 4           | 30             | 57         | 635          | 11                            |
| 12. Bacem                | 4           | 25             | 45         | 428          | 10                            |
| 13. Ringinanyar          | 2           | 12             | 23         | 298          | 13                            |
| 14. Gembongan            | 7           | 46             | 84         | 816          | 10                            |
| 15. Sidorejo             | 6           | 42             | 70         | 784          | 11                            |
| <b>Kecamatan Ponggok</b> | <b>52</b>   | <b>357</b>     | <b>652</b> | <b>6 608</b> | <b>10</b>                     |

Sumber data : UPTD Pendidikan Kecamatan Ponggok

Tabel : 4.1.3

**Banyaknya SMP Negeri  
Dirinci per Desa, 2014**

| Desa                     | Banyaknya   |                |            |              | Ratio<br>Guru<br>Thd<br>Murid |
|--------------------------|-------------|----------------|------------|--------------|-------------------------------|
|                          | Seko<br>lah | Ruang<br>Kelas | Guru       | Murid        |                               |
| 1                        | 2           | 3              | 4          | 5            | 6                             |
| 1. Bendo                 | -           | -              | -          | -            | -                             |
| 2. Jatilengger           | 1           | 20             | 41         | 564          | 14                            |
| 3. Maliran               | -           | -              | -          | -            | -                             |
| 4. Kawedusan             | -           | -              | -          | -            | -                             |
| 5. Langon                | -           | -              | -          | -            | -                             |
| 6. Dadaplangu            | -           | -              | -          | -            | -                             |
| 7. Kebonduren            | -           | -              | -          | -            | -                             |
| 8. Pojok                 | -           | -              | -          | -            | -                             |
| 9. Ponggok               | 1           | 29             | 54         | 6            | 15                            |
| 10. Karangbendo          | -           | -              | -          | -            | -                             |
| 11. Candirejo            | -           | -              | -          | -            | -                             |
| 12. Bacem                | -           | -              | -          | -            | -                             |
| 13. Ringinanyar          | -           | -              | -          | -            | -                             |
| 14. Gembongan            | 1           | 26             | 42         | 602          | 14                            |
| 15. Sidorejo             | -           | -              | -          | -            | -                             |
| <b>Kecamatan Ponggok</b> | <b>3</b>    | <b>75</b>      | <b>137</b> | <b>2 002</b> | <b>15</b>                     |

Sumber data : UPTD Pendidikan Kecamatan Ponggok

Tabel : 4.1.4

**Banyaknya SMP Swasta  
Dirinci per Desa, 2014**

| Desa                     | Banyaknya   |                |      |       | Ratio<br>Guru<br>Thd<br>Murid |
|--------------------------|-------------|----------------|------|-------|-------------------------------|
|                          | Seko<br>lah | Ruang<br>Kelas | Guru | Murid |                               |
| 1                        | 2           | 3              | 4    | 5     | 6                             |
| 1. Bendo                 | -           | -              | -    | -     | -                             |
| 2. Jatilengger           | -           | -              | -    | -     | -                             |
| 3. Maliran               | -           | -              | -    | -     | -                             |
| 4. Kawedusan             | -           | -              | -    | -     | -                             |
| 5. Langon                | -           | -              | -    | -     | -                             |
| 6. Dadaplangu            | -           | -              | -    | -     | -                             |
| 7. Kebonduren            | -           | -              | -    | -     | -                             |
| 8. Pojok                 | -           | -              | -    | -     | -                             |
| 9. Ponggok               | -           | -              | -    | -     | -                             |
| 10. Karangbendo          | -           | -              | -    | -     | -                             |
| 11. Candirejo            | -           | -              | -    | -     | -                             |
| 12. Bacem                | -           | -              | -    | -     | -                             |
| 13. Ringinanyar          | -           | -              | -    | -     | -                             |
| 14. Gembongan            | -           | -              | -    | -     | -                             |
| 15. Sidorejo             | -           | -              | -    | -     | -                             |
| <b>Kecamatan Ponggok</b> | -           | -              | -    | -     | -                             |

Sumber data : UPTD Pendidikan Kecamatan Ponggok



Tabel : 4.1.5

**Banyaknya SMA Negeri  
Dirinci per Desa, 2014**

| Desa                     | Banyaknya   |                |           |            | Ratio<br>Guru<br>Thd<br>Murid |
|--------------------------|-------------|----------------|-----------|------------|-------------------------------|
|                          | Seko<br>lah | Ruang<br>Kelas | Guru      | Murid      |                               |
| 1                        | 2           | 3              | 4         | 5          | 6                             |
| 1. Bendo                 | -           | -              | -         | -          | -                             |
| 2. Jatilengger           | -           | -              | -         | -          | -                             |
| 3. Maliran               | -           | -              | -         | -          | -                             |
| 4. Kawedusan             | -           | -              | -         | -          | -                             |
| 5. Langon                | -           | -              | -         | -          | -                             |
| 6. Dadaplangu            | -           | -              | -         | -          | -                             |
| 7. Kebonduren            | -           | -              | -         | -          | -                             |
| 8. Pojok                 | -           | -              | -         | -          | -                             |
| 9. Ponggok               | -           | -              | -         | -          | -                             |
| 10. Karangbendo          | -           | -              | -         | -          | -                             |
| 11. Candirejo            | -           | -              | -         | -          | -                             |
| 12. Bacem                | -           | -              | -         | -          | -                             |
| 13. Ringinanyar          | -           | -              | -         | -          | -                             |
| 14. Gembongan            | 1           | 24             | 52        | 890        | 17                            |
| 15. Sidorejo             | -           | -              | -         | -          | -                             |
| <b>Kecamatan Ponggok</b> | <b>1</b>    | <b>24</b>      | <b>52</b> | <b>890</b> | <b>17</b>                     |

Sumber data : UPTD Pendidikan Kecamatan Ponggok

Tabel : 4.1.6

**Banyaknya Madrasah Ibtidaiyah Negeri  
Dirinci per Desa, 2014**

| Desa                     | Banyaknya   |                |           |            | Ratio<br>Guru<br>Thd<br>Murid |
|--------------------------|-------------|----------------|-----------|------------|-------------------------------|
|                          | Seko<br>lah | Ruang<br>Kelas | Guru      | Murid      |                               |
| 1                        | 2           | 3              | 4         | 5          | 6                             |
| 1. Bendo                 | -           | -              | -         | -          | -                             |
| 2. Jatilengger           | -           | -              | -         | -          | -                             |
| 3. Maliran               | -           | -              | -         | -          | -                             |
| 4. Kawedusan             | -           | -              | -         | -          | -                             |
| 5. Langon                | -           | -              | -         | -          | -                             |
| 6. Dadaplangu            | -           | -              | -         | -          | -                             |
| 7. Kebonduren            | -           | -              | -         | -          | -                             |
| 8. Pojok                 | 1           | 10             | 17        | 213        | 13                            |
| 9. Ponggok               | -           | -              | -         | -          | -                             |
| 10. Karangbendo          | -           | -              | -         | -          | -                             |
| 11. Candirejo            | -           | -              | -         | -          | -                             |
| 12. Bacem                | -           | -              | -         | -          | -                             |
| 13. Ringinanyar          | -           | -              | -         | -          | -                             |
| 14. Gembongan            | -           | -              | -         | -          | -                             |
| 15. Sidorejo             | 1           | 14             | 24        | 294        | 12                            |
| <b>Kecamatan Ponggok</b> | <b>2</b>    | <b>24</b>      | <b>41</b> | <b>507</b> | <b>12</b>                     |

Sumber data : Kantor Departemen Agama Kabupaten Blitar

Tabel : 4.1.7

**Banyaknya Madrasah Ibtidaiyah Swasta  
Tahun Ajaran 2010/2011 - 2014/2015**

| Tahun Ajaran | Banyaknya |                |      |       | Ratio<br>Guru<br>Thd<br>Murid |
|--------------|-----------|----------------|------|-------|-------------------------------|
|              | Sekolah   | Ruang<br>Kelas | Guru | Murid |                               |
| 1            | 2         | 3              | 4    | 5     | 6                             |
| 2014/2015    | 16        | 114            | 188  | 1 789 | 10                            |
| 2013/2014    | 16        | 114            | 190  | 1 827 | 10                            |
| 2012/2013    | 16        | 114            | 188  | 1873  | 10                            |
| 2011/2012    | 16        | 114            | 194  | 2093  | 11                            |
| 2010 / 2011  | 16        | 114            | 194  | 2089  | 11                            |

*Sumber data : Kantor Departemen Agama Kabupaten Blitar*

Tabel : 4.1.8

**Banyaknya Madrasah Tsanawiyah Negeri  
Dirinci per Desa, 2014**

| Desa                     | Banyaknya   |                |           |            | Ratio<br>Guru<br>Thd<br>Murid |
|--------------------------|-------------|----------------|-----------|------------|-------------------------------|
|                          | Seko<br>lah | Ruang<br>Kelas | Guru      | Murid      |                               |
| 1                        | 2           | 3              | 4         | 5          | 6                             |
| 1. Bendo                 | -           | -              | -         | -          | -                             |
| 2. Jatilengger           | -           | -              | -         | -          | -                             |
| 3. Maliran               | -           | -              | -         | -          | -                             |
| 4. Kawedusan             | -           | -              | -         | -          | -                             |
| 5. Langon                | -           | -              | -         | -          | -                             |
| 6. Dadaplangu            | -           | -              | -         | -          | -                             |
| 7. Kebonduren            | -           | -              | -         | -          | -                             |
| 8. Pojok                 | -           | -              | -         | -          | -                             |
| 9. Ponggok               | -           | -              | -         | -          | -                             |
| 10. Karangbendo          | -           | -              | -         | -          | -                             |
| 11. Candirejo            | -           | -              | -         | -          | -                             |
| 12. Bacem                | -           | -              | -         | -          | -                             |
| 13. Ringinanyar          | -           | -              | -         | -          | -                             |
| 14. Gembongan            | -           | -              | -         | -          | -                             |
| 15. Sidorejo             | 1           | 12             | 30        | 454        | 15                            |
| <b>Kecamatan Ponggok</b> | <b>1</b>    | <b>12</b>      | <b>30</b> | <b>454</b> | <b>15</b>                     |

Sumber data : Kantor Departemen Agama Kabupaten Blitar

Tabel : 4.1.9

**Banyaknya Madrasah Tsanawiyah Swasta  
Tahun Ajaran 2010/2011 - 2014/2015**

| Tahun Ajaran | Banyaknya   |                |      |       | Ratio<br>Guru<br>Thd<br>Murid |
|--------------|-------------|----------------|------|-------|-------------------------------|
|              | Seko<br>lah | Ruang<br>Kelas | Guru | Murid |                               |
| 1            | 2           | 3              | 4    | 5     | 6                             |
| 2014/2015    | 2           | 20             | 64   | 756   | 12                            |
| 2013/2014    | 2           | 20             | 64   | 770   | 12                            |
| 2012/2013    | 2           | 20             | 64   | 782   | 12                            |
| 2011 / 2012  | 2           | 21             | 67   | 798   | 12                            |
| 2010 / 2011  | 2           | 21             | 67   | 795   | 12                            |

*Sumber data : Kantor Departemen Agama Kabupaten Blitar*

Tabel : 4.1.10

**Banyaknya Madrasah Aliyah Swasta  
Dirinci per Desa, 2014**

| Desa                     | Banyaknya   |                |           |           | Ratio<br>Guru<br>Thd<br>Murid |
|--------------------------|-------------|----------------|-----------|-----------|-------------------------------|
|                          | Seko<br>lah | Ruang<br>Kelas | Guru      | Murid     |                               |
| 1                        | 2           | 3              | 4         | 5         | 6                             |
| 1. Bendo                 | -           | -              | -         | -         | -                             |
| 2. Jatilengger           | -           | -              | -         | -         | -                             |
| 3. Maliran               | -           | -              | -         | -         | -                             |
| 4. Kawedusan             | 1           | 3              | 12        | 48        | 4                             |
| 5. Langon                | -           | -              | -         | -         | -                             |
| 6. Dadaplangu            | -           | -              | -         | -         | -                             |
| 7. Kebonduren            | -           | -              | -         | -         | -                             |
| 8. Pojok                 | -           | -              | -         | -         | -                             |
| 9. Pongkok               | -           | -              | -         | -         | -                             |
| 10. Karangbendo          | -           | -              | -         | -         | -                             |
| 11. Candirejo            | -           | -              | -         | -         | -                             |
| 12. Bacem                | -           | -              | -         | -         | -                             |
| 13. Ringinanyar          | -           | -              | -         | -         | -                             |
| 14. Gembongan            | -           | -              | -         | -         | -                             |
| 15. Sidorejo             | -           | -              | -         | -         | -                             |
| <b>Kecamatan Pongkok</b> | <b>1</b>    | <b>3</b>       | <b>12</b> | <b>48</b> | <b>4</b>                      |

Sumber data : Kantor Departemen Agama Kabupten Blitar

Tabel : 4.1.11

**Pendidikan Non Formal/ Kursus-kursus Menurut Jenisnya  
Tahun 2012 - 2014**

| Jenis Kursus             | Tahun    |          |          |          |          |
|--------------------------|----------|----------|----------|----------|----------|
|                          | 2012     | 2013     | 2014     |          |          |
| 1                        | 2        | 3        | 4        |          |          |
| 1. Menjahit              | 1        | 1        | 1        |          |          |
| 2. Computer              | 1        | 1        | 1        |          |          |
| 3. Bahasa Inggris        | 1        | 1        | 1        |          |          |
| 4. Akutansi              | -        | -        | -        |          |          |
| 5. Montir                | -        | -        | -        |          |          |
| 6. Mengemudi             | 1        | 1        | 1        |          |          |
| 7. Rias Pengantin        | 1        | 1        | 1        |          |          |
| <b>Kecamatan Pongkok</b> | <b>6</b> | <b>7</b> | <b>7</b> | <b>5</b> | <b>5</b> |

Sumber data : UPTD Pendidikan Kecamatan Pongkok

Tabel : 4.1.12

**Organisasi Olah Raga Menurut Jenis Olah Raga  
Tahun 2012 - 2014**

| Jenis Olah Raga | Tahun |      |      |
|-----------------|-------|------|------|
|                 | 2012  | 2013 | 2014 |
| 1               | 2     | 3    | 4    |
| 1. Sepak Bola   | 2     | 2    | 2    |
| 2. Volly Ball   | 1     | 1    | 2    |
| 3. Bulutangkis  | 1     | 1    | 1    |
| 4. Atletik      | -     | -    | -    |
| 5. Basket Ball  | 2     | 2    | 2    |
| 6. Pencak Silat | 1     | 1    | 1    |
| 7. Sepak Takraw | -     | -    | -    |
| 8. Renang       | -     | -    | -    |
| 9. Tennis Meja  | 1     | 1    | 2    |
| 10. Catur       | 1     | 1    | 1    |

*Sumber data : UPTD Pendidikan Kecamatan Ponggok*



Tabel : 4.1.13

**Organisasi Kesenian Menurut Jenis Kesenian  
Tahun 2012 - 2014**

| Jenis Kesenian     | Organisasi Kesenian |      |      |
|--------------------|---------------------|------|------|
|                    | 2012                | 2013 | 2014 |
| 1                  | 2                   | 3    | 4    |
| 1. Wayang Orang    | -                   | -    | -    |
| 2. Ketoprak        | 1                   | 1    | 1    |
| 3. Ludruk          | 2                   | 2    | 2    |
| 4. Ande-ande Lumut | -                   | -    | -    |
| 5. JKM             | -                   | -    | -    |
| 6. Drama           | -                   | -    | -    |
| 7. Karawitan       | 4                   | 4    | 4    |
| 8. Jedor           | 9                   | 7    | 7    |
| 9. Genjring        | 9                   | 8    | 8    |
| 10. Samroh         | -                   | -    | -    |
| 11. Qosidah        | 6                   | 7    | 8    |
| 12. Musik          | 4                   | 4    | 4    |
| 13. Angklung       | -                   | -    | -    |
| 14. Jaranan        | 31                  | 29   | 29   |
| 15. Reog           | 1                   | 1    | 1    |
| 16. Dalang         | 13                  | 11   | 10   |
| 17. Pramugari      | 1                   | 1    | 1    |
| 18. Waranggono     | 5                   | 5    | 5    |
| 19. Sanggar        | -                   | -    | -    |

*Sumber data : Dinas Pendidikan Kabupaten Blitar*

Tabel : 4.2.1

**Penduduk Menurut Agama Yang Dianut  
Tahun 2012 - 2014**

| Jenis Agama          | Tahun  |        |        |
|----------------------|--------|--------|--------|
|                      | 2012   | 2013   | 2014   |
| 1                    | 2      | 3      | 4      |
| 1. Islam             | 92 642 | 93 573 | 94 775 |
| 2. Katholik          | 1 844  | 1 881  | 1 898  |
| 3. Kristen Protestan | 1 449  | 1 478  | 1 506  |
| 4. Hindu             | 476    | 486    | 498    |
| 5. Budha             | 1 509  | 1 537  | 1 626  |

*Sumber data : Kantor Departemen Agama Kabupaten Blitar*

Tabel : 4.2.2

**Banyaknya Pemuka Agama  
Tahun 2012 - 2014**

| Jenis Pemuka Agama | Tahun |      |      |
|--------------------|-------|------|------|
|                    | 2012  | 2013 | 2014 |
| 1                  | 2     | 3    | 4    |
| 1. Kyai            | 84    | 82   | 82   |
| 2. Mubaligh        | 70    | 70   | 70   |
| 3. Pastur          | -     | -    | -    |
| 4. Katekis         | -     | -    | -    |
| 5. Pendeta Kristen | 5     | 5    | 5    |
| 6. Pendeta Hindu   | -     | -    | -    |
| 7. Pinandita       | 3     | 3    | 3    |
| 8. Bhiksu          | -     | -    | -    |
| 9. Pendeta Muda    | 11    | 11   | 11   |

*Sumber data : Podes*

Tabel : 4.2.3

**Banyaknya Tempat Peribadatan  
Dirinci per Desa, 2014**

| Desa                     | Masjid     | Musholla<br>/Langgar | Gereja   |          | Pura     | Vihara   |
|--------------------------|------------|----------------------|----------|----------|----------|----------|
|                          |            |                      | Kristen  | Katholik |          |          |
| 1                        | 2          | 3                    | 4        | 5        | 6        | 7        |
| 1. Bendo                 | 5          | 11                   | -        | -        | -        | -        |
| 2. Jatilengger           | 2          | 16                   | -        | -        | -        | -        |
| 3. Maliran               | 5          | 27                   | -        | 1        | -        | -        |
| 4. Kawedusan             | 4          | 18                   | -        | -        | -        | -        |
| 5. Langon                | 3          | 18                   | -        | -        | -        | -        |
| 6. Dadaplangu            | 5          | 26                   | -        | -        | -        | -        |
| 7. Kebonduren            | 9          | 35                   | -        | -        | -        | -        |
| 8. Pojok                 | 2          | 22                   | -        | -        | -        | -        |
| 9. Ponggok               | 15         | 28                   | 1        | -        | 2        | -        |
| 10. Karangbendo          | 6          | 18                   | -        | -        | -        | -        |
| 11. Candirejo            | 8          | 18                   | -        | 1        | -        | -        |
| 12. Bacem                | 7          | 31                   | -        | -        | -        | -        |
| 13. Ringinanyar          | 3          | 14                   | -        | -        | -        | -        |
| 14. Gembongan            | 12         | 33                   | 1        | 1        | -        | 5        |
| 15. Sidorejo             | 17         | 63                   | 1        | -        | 1        | 1        |
| <b>Kecamatan Ponggok</b> | <b>103</b> | <b>378</b>           | <b>3</b> | <b>3</b> | <b>3</b> | <b>6</b> |

Sumber data : Podes

Tabel : 4.2.4

**Banyaknya Nikah, Talak, Cerai dan Rujuk  
Dirinci per Desa, 2014**

| Desa                     | Nikah        | Talak    | Cerai    | Rujuk    |
|--------------------------|--------------|----------|----------|----------|
| 1                        | 2            | 3        | 4        | 5        |
| 1. Bendo                 | 63           | -        | -        | -        |
| 2. Jatilengger           | 50           | -        | -        | -        |
| 3. Maliran               | 65           | -        | -        | -        |
| 4. Kawedusan             | 45           | -        | -        | -        |
| 5. Langon                | 30           | -        | -        | -        |
| 6. Dadaplangu            | 61           | -        | -        | -        |
| 7. Kebonduren            | 88           | -        | -        | -        |
| 8. Pojok                 | 53           | -        | -        | -        |
| 9. Ponggok               | 158          | -        | -        | -        |
| 10. Karangbendo          | 75           | -        | -        | -        |
| 11. Candirejo            | 101          | -        | -        | -        |
| 12. Bacem                | 45           | -        | -        | -        |
| 13. Ringinanyar          | 24           | -        | -        | -        |
| 14. Gembongan            | 133          | -        | -        | -        |
| 15. Sidorejo             | 196          | -        | -        | -        |
| <b>Kecamatan Ponggok</b> | <b>1 187</b> | <b>-</b> | <b>-</b> | <b>-</b> |

*Sumber data : KUA Kecamatan Ponggok*

Tabel : 4.3.1

**Banyaknya Poskesdes, Polindes, Posyandu, Apotek dan  
Toko obat/Jamu, 2014**

| Desa                     | Poskes<br>des | Polin<br>des | Posyan<br>du | Apo<br>tek | Toko<br>Obat/<br>Jamu |
|--------------------------|---------------|--------------|--------------|------------|-----------------------|
| 1                        | 2             | 3            | 4            | 5          | 6                     |
| 1. Bendo                 | 1             | 1            | 10           | 1          | 1                     |
| 2. Jatilengger           | 1             | 1            | 4            | 1          | 1                     |
| 3. Maliran               | 1             | 1            | 7            | -          | 1                     |
| 4. Kawedusan             | 1             | 1            | 5            | 1          | 2                     |
| 5. Langon                | 1             | 1            | 3            | -          | 1                     |
| 6. Dadaplangu            | 1             | -            | 6            | -          | 1                     |
| 7. Kebonduren            | 1             | 1            | 9            | 1          | 2                     |
| 8. Pojok                 | 1             | 1            | 5            | -          | -                     |
| 9. Ponggok               | -             | -            | 12           | 2          | 1                     |
| 10. Karangbendo          | 1             | 1            | 8            | -          | 1                     |
| 11. Candirejo            | 1             | 1            | 10           | -          | 1                     |
| 12. Bacem                | 1             | 1            | 7            | -          | 1                     |
| 13. Ringinanyar          | 1             | 1            | 4            | -          | 1                     |
| 14. Gembongan            | 1             | 1            | 13           | 1          | 1                     |
| 15. Sidorejo             | 1             | -            | 10           | 3          | 2                     |
| <b>Kecamatan Ponggok</b> | <b>14</b>     | <b>12</b>    | <b>113</b>   | <b>10</b>  | <b>17</b>             |

Sumber data : Podes

Tabel : 4.3.2

**Banyaknya Tenaga Kesehatan, 2014**

| Desa                     | Dokter   |          | Dokter<br>Gigi | Bidan     | Tenaga<br>Kesehata<br>n<br>Lainnya | Dukun<br>Bayi |
|--------------------------|----------|----------|----------------|-----------|------------------------------------|---------------|
|                          | Pria     | Wanita   |                |           |                                    |               |
| 1                        | 2        | 3        | 4              | 5         | 6                                  | 7             |
| 1. Bendo                 | 2        | -        | 1              | 2         | 4                                  | -             |
| 2. Jatilengger           | 1        | -        | -              | 1         | 3                                  | 1             |
| 3. Maliran               | -        | -        | -              | 2         | -                                  | -             |
| 4. Kawedusan             | 1        | -        | -              | 1         | 2                                  | 1             |
| 5. Langon                | -        | -        | -              | 1         | 3                                  | -             |
| 6. Dadaplangu            | -        | -        | -              | 2         | 2                                  | 2             |
| 7. Kebonduren            | 2        | -        | -              | 4         | 3                                  | 1             |
| 8. Pojok                 | -        | -        | -              | 2         | 1                                  | -             |
| 9. Ponggok               | -        | -        | 1              | 3         | 4                                  | 3             |
| 10. Karangbendo          | -        | -        | -              | 3         | 4                                  | -             |
| 11. Candirejo            | -        | -        | -              | 1         | 2                                  | 1             |
| 12. Bacem                | 1        | -        | 1              | 2         | 1                                  | 1             |
| 13. Ringinanyar          | 1        | 1        | -              | 1         | -                                  | -             |
| 14. Gembongan            | -        | -        | -              | 2         | 3                                  | 1             |
| 15. Sidorejo             | 1        | 1        | -              | 2         | 3                                  | 3             |
| <b>Kecamatan Ponggok</b> | <b>9</b> | <b>2</b> | <b>3</b>       | <b>29</b> | <b>35</b>                          | <b>14</b>     |

Sumber data : Podes

Tabel : 4.3.3

**Keberadaan Fasilitas Kesehatan  
Dirinci per Desa, 2014**

| Desa                     | Rumah<br>Sakit/<br>Rumah<br>Bersalin | Poli-<br>klinik | Puskes-<br>mas | Pustu    | Praktek<br>Dokter | Praktek<br>Bidan |
|--------------------------|--------------------------------------|-----------------|----------------|----------|-------------------|------------------|
| 1                        | 2                                    | 3               | 4              | 5        | 6                 | 7                |
| 1. Bendo                 | -                                    | -               | -              | -        | 2                 | 1                |
| 2. Jatilengger           | -                                    | -               | -              | -        | 1                 | 1                |
| 3. Maliran               | -                                    | -               | -              | -        | -                 | -                |
| 4. Kawedusan             | -                                    | -               | -              | -        | 1                 | 1                |
| 5. Langon                | -                                    | -               | -              | -        | -                 | 1                |
| 6. Dadaplangu            | -                                    | -               | -              | 1        | -                 | 2                |
| 7. Kebonduren            | -                                    | -               | -              | -        | 2                 | 3                |
| 8. Pojok                 | -                                    | -               | -              | -        | -                 | 2                |
| 9. Ponggok               | -                                    | -               | 1              | -        | 1                 | 2                |
| 10. Karangbendo          | -                                    | -               | -              | 1        | -                 | 1                |
| 11. Candirejo            | -                                    | -               | -              | -        | -                 | 1                |
| 12. Bacem                | -                                    | -               | -              | -        | 1                 | 1                |
| 13. Ringinanyar          | -                                    | -               | -              | -        | 2                 | 1                |
| 14. Gembongan            | 1                                    | 1               | 1              | -        | 1                 | 2                |
| 15. Sidorejo             | -                                    | -               | -              | 1        | 3                 | 2                |
| <b>Kecamatan Ponggok</b> | <b>1</b>                             | <b>1</b>        | <b>2</b>       | <b>3</b> | <b>14</b>         | <b>21</b>        |

Sumber data : Podes



Tabel : 4.4.1

**PPKBD, Sub PPKBD, UPPKS dan KBKK  
Tahun, 2011 - 2014**

| Tahun | PPKBD | Sub<br>PPKBD | UPPKS | KBKK<br>[Keluarga Bina Ketahanan] |     |     |
|-------|-------|--------------|-------|-----------------------------------|-----|-----|
|       |       |              |       | BKB                               | BKR | BKL |
| 1     | 2     | 3            | 4     | 5                                 | 6   | 7   |
| 2011  | 15    | 84           | 16    | 15                                | 1   | 2   |
| 2012  | 15    | 84           | 16    | 15                                | 1   | 2   |
| 2013  | 15    | 84           | 17    | 16                                | 2   | 1   |
| 2014  | 15    | 84           | 17    | 16                                | 2   | 1   |

*Sumber data : BKBKS Kabupaten Blitar*

Tabel : 4.4.2

**Akseptor KB Aktif Menurut Jenis Alat Kontrasepsi  
Dirinci per Desa, 2014**

| Desa                     | Jumlah Akseptor KB Aktif |           |            |              |              |              | Kon<br>dom |
|--------------------------|--------------------------|-----------|------------|--------------|--------------|--------------|------------|
|                          | IUD                      | MOP       | MOW        | Implan       | Suntik       | Pil          |            |
| 1                        | 2                        | 3         | 4          | 5            | 6            | 7            | 8          |
| 1. Bendo                 | 113                      | 2         | 8          | 39           | 411          | 172          | -          |
| 2. Jatilengger           | 144                      | -         | 10         | 34           | 403          | 110          | 3          |
| 3. Maliran               | 146                      | -         | 6          | 72           | 614          | 225          | 2          |
| 4. Kawedusan             | 111                      | 5         | 27         | 99           | 355          | 62           | 15         |
| 5. Langon                | 42                       | -         | 5          | 3            | 316          | 91           | 4          |
| 6. Dadaplangu            | 187                      | 1         | 7          | 35           | 429          | 132          | -          |
| 7. Kebonduren            | 401                      | 1         | 16         | 43           | 791          | 178          | 14         |
| 8. Pojok                 | 249                      | -         | 18         | 169          | 321          | 68           | 3          |
| 9. Ponggok               | 374                      | 2         | 8          | 167          | 907          | 164          | 3          |
| 10. Karangbendo          | 216                      | 4         | 18         | 153          | 608          | 245          | 5          |
| 11. Candirejo            | 276                      | 4         | 20         | 133          | 785          | 146          | -          |
| 12. Bacem                | 359                      | 2         | 18         | 135          | 219          | 124          | 2          |
| 13. Ringinanyar          | 128                      | -         | 17         | 44           | 239          | 55           | 3          |
| 14. Gembongan            | 355                      | -         | 16         | 162          | 1 017        | 178          | 9          |
| 15. Sidorejo             | 1,000                    | 1         | 77         | 172          | 910          | 64           | 4          |
| <b>Kecamatan Ponggok</b> | <b>4 101</b>             | <b>22</b> | <b>271</b> | <b>1 460</b> | <b>8 325</b> | <b>2 014</b> | <b>67</b>  |

Sumber data : BKBKS Kabupaten Blitar

Tabel : 4.4.3

**Jumlah Kelompok dan Anggota Kegiatan Pembinaan Keluarga  
Menurut Jenis Pembinaannya, 2013 - 2014**

| Jenis Pembinaan                 | 2013     |         | 2014     |         |
|---------------------------------|----------|---------|----------|---------|
|                                 | Kelompok | Anggota | Kelompok | Anggota |
| 1                               | 2        | 3       | 4        | 5       |
| 1. Bina Keluarga Balita [ BKB ] | 16       | 1 485   | 16       | 1 485   |
| 2. Bina Keluarga Remaja [ BKR ] | 2        | 184     | 2        | 184     |
| 3. Bina Keluarga Lansia [ BKL ] | 1        | 87      | 1        | 87      |

*Sumber data : BKBKS Kabupaten Blitar*

Tabel : 4.4.4

**Partisipasi PUS Dalam Program Keluarga Berencana  
Dirinci per Desa, 2014**

| Desa                     | PUS<br>Yang<br>Ikut KB | PUS Yang Tidak Ikut KB |                         |                          |                          | Jumlah<br>PUS |
|--------------------------|------------------------|------------------------|-------------------------|--------------------------|--------------------------|---------------|
|                          |                        | Hamil                  | Ingin<br>Anak<br>Segera | Ingin<br>Anak<br>Ditunda | Tidak Ingin<br>Anak Lagi |               |
| 1                        | 2                      | 3                      | 4                       | 5                        | 6                        | 7             |
| 1. Bendo                 | 745                    | 43                     | 43                      | 73                       | 62                       | 964           |
| 2. Jatilengger           | 704                    | 21                     | 68                      | 59                       | 40                       | 894           |
| 3. Maliran               | 1 065                  | 27                     | 126                     | 74                       | 72                       | 1 361         |
| 4. Kawedusan             | 674                    | 22                     | 73                      | 51                       | 50                       | 871           |
| 5. Langon                | 461                    | 16                     | 30                      | 35                       | 52                       | 593           |
| 6. Dadaplangu            | 791                    | 20                     | 75                      | 76                       | 56                       | 1 016         |
| 7. Kebonduren            | 1 444                  | 34                     | 188                     | 102                      | 81                       | 1 850         |
| 8. Pojok                 | 828                    | 32                     | 44                      | 65                       | 53                       | 1 025         |
| 9. Ponggok               | 1 625                  | 42                     | 187                     | 115                      | 125                      | 2 096         |
| 10. Karangbendo          | 1 249                  | 40                     | 144                     | 98                       | 89                       | 1 618         |
| 11. Candirejo            | 1 364                  | 23                     | 180                     | 94                       | 86                       | 1 749         |
| 12. Bacem                | 859                    | 28                     | 70                      | 72                       | 77                       | 1 104         |
| 13. Ringinanyar          | 486                    | 13                     | 49                      | 38                       | 40                       | 627           |
| 14. Gembongan            | 1 737                  | 45                     | 180                     | 150                      | 142                      | 2 252         |
| 15. Sidorejo             | 2 228                  | 47                     | 277                     | 121                      | 140                      | 2 815         |
| <b>Kecamatan Ponggok</b> | <b>16 260</b>          | <b>453</b>             | <b>1 734</b>            | <b>1 223</b>             | <b>1 165</b>             | <b>20 835</b> |

Sumber data : BKBKS Kabupaten Blitar

Tabel : 4.4.5

**Jumlah WUS, PUS dan Prosentase PUS Terhadap WUS  
Dirinci per Desa, 2014**

| Desa                     | Jumlah WUS    | Jumlah PUS    | Prosentase PUS<br>Terhadap WUS |
|--------------------------|---------------|---------------|--------------------------------|
| 1                        | 2             | 3             | 4                              |
| 1. Bendo                 | 1 356         | 975           | 64,53                          |
| 2. Jatilengger           | 1 114         | 906           | 81,33                          |
| 3. Maliran               | 1 769         | 1 378         | 77,90                          |
| 4. Kawedusan             | 1 189         | 882           | 74,18                          |
| 5. Langon                | 783           | 603           | 77,01                          |
| 6. Dadaplangu            | 1 362         | 1 027         | 75,40                          |
| 7. Kebonduren            | 2 692         | 1 867         | 69,35                          |
| 8. Pojok                 | 1 363         | 1 042         | 76,45                          |
| 9. Ponggok               | 3 285         | 2 115         | 64,38                          |
| 10. Karangbendo          | 2 051         | 1 642         | 80,06                          |
| 11. Candirejo            | 2 449         | 1 768         | 72,19                          |
| 12. Bacem                | 1 665         | 1 117         | 67,09                          |
| 13. Ringinanyar          | 748           | 636           | 85,03                          |
| 14. Gembongan            | 3 434         | 2 278         | 66,34                          |
| 15. Sidorejo             | 4 568         | 2 848         | 62,35                          |
| <b>Kecamatan Ponggok</b> | <b>29 828</b> | <b>21 084</b> | <b>70,69</b>                   |

Sumber data : BKBKS Kabupaten Blitar

Tabel : 4.4.6

**Pasangan Usia Subur [PUS] Menurut Kelompok Umur  
Dirinci per Desa, 2014**

| Desa                     | Usia PUS [tahun] |              |               | Jumlah        |
|--------------------------|------------------|--------------|---------------|---------------|
|                          | < 20             | 20 - 29      | 30 - 49       |               |
| 1                        | 2                | 3            | 4             | 5             |
| 1. Bendo                 | 12               | 246          | 717           | 975           |
| 2. Jatilengger           | 23               | 258          | 625           | 906           |
| 3. Maliran               | 21               | 396          | 961           | 1 378         |
| 4. Kawedusan             | 17               | 212          | 653           | 882           |
| 5. Langon                | 6                | 135          | 462           | 603           |
| 6. Dadaplangu            | 11               | 304          | 712           | 1 027         |
| 7. Kebonduren            | 8                | 482          | 1 377         | 1 867         |
| 8. Pojok                 | 25               | 284          | 733           | 1 042         |
| 9. Ponggok               | 18               | 560          | 1 537         | 2 115         |
| 10. Karangbendo          | 59               | 530          | 1 053         | 1 642         |
| 11. Candirejo            | 24               | 473          | 1 271         | 1 768         |
| 12. Bacem                | 17               | 252          | 848           | 1 117         |
| 13. Ringinanyar          | 13               | 189          | 434           | 636           |
| 14. Gembongan            | 41               | 616          | 1 621         | 2 278         |
| 15. Sidorejo             | 22               | 705          | 2 121         | 2 848         |
| <b>Kecamatan Ponggok</b> | <b>317</b>       | <b>5 642</b> | <b>15 125</b> | <b>21 084</b> |

Sumber data : BKBKS Kabupaten Blitar

Tabel : 4.4.7

**Keluarga Menurut Kriteria Keluarga Sejahtera  
Dirinci per Desa, 2014**

| Desa                     | Kriteria Keluarga Sejahtera |               |              |              |             | Jumlah        |
|--------------------------|-----------------------------|---------------|--------------|--------------|-------------|---------------|
|                          | Pra S                       | KS I          | KS II        | KS III       | KS III Plus |               |
| 1                        | 2                           | 3             | 4            | 5            | 6           | 7             |
| 1. Bendo                 | 246                         | 336           | 580          | 312          | 8           | 1 482         |
| 2. Jatilengger           | 139                         | 807           | 236          | 129          | 4           | 1 315         |
| 3. Maliran               | 126                         | 1246          | 265          | 294          | 2           | 1 933         |
| 4. Kawedusan             | 298                         | 262           | 465          | 307          | 22          | 1 354         |
| 5. Langon                | 508                         | 119           | 82           | 145          | 26          | 880           |
| 6. Dadaplangu            | 198                         | 609           | 391          | 400          | 30          | 1 628         |
| 7. Kebonduren            | 846                         | 638           | 748          | 646          | 8           | 2 886         |
| 8. Pojok                 | 248                         | 843           | 249          | 207          | 7           | 1 554         |
| 9. Ponggok               | 641                         | 353           | 231          | 2 304        | 159         | 3 688         |
| 10. Karangbendo          | 528                         | 521           | 667          | 559          | 1           | 2 312         |
| 11. Candirejo            | 427                         | 420           | 478          | 1 441        | 10          | 2 776         |
| 12. Bacem                | 227                         | 418           | 127          | 1 080        | 3           | 1 855         |
| 13. Ringinanyar          | 189                         | 192           | 336          | 136          | 4           | 857           |
| 14. Gembongan            | 774                         | 1 735         | 633          | 407          | 113         | 3 662         |
| 15. Sidorejo             | 381                         | 2 573         | 886          | 532          | 30          | 4 402         |
| <b>Kecamatan Ponggok</b> | <b>5 776</b>                | <b>11 108</b> | <b>6 374</b> | <b>8 899</b> | <b>427</b>  | <b>32 584</b> |

Sumber data : BKBKS Kabupaten Blitar

Tabel : 4.4.8

**Penyandang Cacat Menurut Jenis Cacat  
Dirinci per Desa, 2014**

| Desa                     | Buta | Tuli | Bisu | Bisu<br>Tuli | Tuna<br>Daksa/<br>Cacat<br>Tubuh |
|--------------------------|------|------|------|--------------|----------------------------------|
| 1                        | 2    | 3    | 4    | 5            | 6                                |
| 1. Bendo                 | 1    | 1    | 1    | 3            | 5                                |
| 2. Jatilengger           | 4    | 1    | 1    | -            | 9                                |
| 3. Maliran               | 5    | 6    | 5    | 5            | 13                               |
| 4. Kawedusan             | 3    | 2    | 2    | -            | 3                                |
| 5. Langon                | 1    | 1    | 2    | -            | 2                                |
| 6. Dadaplangu            | 2    | 1    | 2    | 1            | 2                                |
| 7. Kebonduren            | 2    | 2    | 1    | 4            | 3                                |
| 8. Pojok                 | 4    | 3    | 3    | 2            | 7                                |
| 9. Ponggok               | 4    | 2    | 1    | 4            | 11                               |
| 10. Karangbendo          | 2    | 1    | 8    | 1            | 4                                |
| 11. Candirejo            | 2    | 19   | 6    | 2            | 3                                |
| 12. Bacem                | 3    | 2    | 1    | 1            | 1                                |
| 13. Ringinanyar          | 1    | 2    | 1    | 1            | 2                                |
| 14. Gembongan            | 3    | 5    | 3    | 3            | 8                                |
| 15. Sidorejo             | 4    | 5    | 3    | 5            | 6                                |
| <b>Kecamatan Ponggok</b> | 41   | 53   | 40   | 33           | 79                               |

Sumber data : Podes



# Bab 5

# PERTANIAN

<http://blitarkab.bps.go.id>



## **BAB V PERTANIAN**

Data mengenai lahan pertanian diperoleh dari Dinas Pertanian Kabupaten Blitar, Luas lahan sawah tidak banyak berubah dibandingkan luas lahan sawah tahun sebelumnya. Dari luas lahan sawah yang ada dibedakan menjadi lahan sawah berpengairan teknis, berpengairan setengah teknis, berpengairan sederhana, irigasi desa/ non PU, tadah hujan dan lainnya.

Untuk luas lahan bukan sawah dibedakan antara lain : lahan yang digunakan untuk pekarangan, bangunan dan halaman tambak, hutan negara, hutan rakyat, rawa , ladang dll.

Data yang disajikan dalam publikasi ini adalah komoditi sub sektor tanaman bahan makanan, sayur sayuran dan buah2an. Data yang disajikan disini adalah data luas tanam, luas panen serta produksi untuk masing-masing komoditi.

Data untuk perikanan menampilkan jumlah desa yang mempunyai kolam ikan, jumlah petani ikan, luas baku kolam dan sekaligus luas tangkap ikan.

Tabel : 5.1.1

**Luas Desa dan Penggunaan Lahan  
Dirinci per Desa, 2014**

| Desa                | Luas<br>Desa<br>[ Km <sup>2</sup> ] | Lahan Pertanian [ Ha ] |                |                | Non<br>Sawah   | Lahan<br>Non Per<br>tanian<br>[ Ha ] |
|---------------------|-------------------------------------|------------------------|----------------|----------------|----------------|--------------------------------------|
|                     |                                     | <i>Sawah</i>           |                | Jumlah         |                |                                      |
|                     |                                     | Irigasi                | Non<br>Irigasi |                |                |                                      |
| 1                   | 2                                   | 3                      | 4              | 5              | 6              | 7                                    |
| 1. Bendo            | 3,27                                | 40,0                   | 44,0           | 84,0           | 57,3           | 185,7                                |
| 2. Jatilengger      | 3,88                                | -                      | -              | -              | 193,1          | 194,9                                |
| 3. Maliran          | 8,78                                | -                      | -              | -              | 731,7          | 146,3                                |
| 4. Kawedusan        | 3,23                                | 76,0                   | 1,0            | 77,0           | 135,4          | 110,6                                |
| 5. Langon           | 2,34                                | 60,5                   | 12,9           | 73,4           | 20,7           | 139,9                                |
| 6. Dadaplangu       | 5,06                                | 320,2                  | -              | 320,2          | -              | 185,8                                |
| 7. Kebonduren       | 6,93                                | 234,2                  | -              | 234,2          | 263,7          | 195,1                                |
| 8. Pojok            | 4,14                                | 25,0                   | -              | 25,0           | 119,0          | 270,0                                |
| 9. Ponggok          | 9,99                                | 136,8                  | -              | 136,8          | 517,6          | 344,6                                |
| 10. Karangbendo     | 9,04                                | 80,0                   | 130,0          | 210,0          | 100,2          | 593,8                                |
| 11. Candirejo       | 11,93                               | 135,0                  | 239,0          | 374,0          | 411,7          | 407,3                                |
| 12. Bacem           | 5,30                                | 240,0                  | 27,0           | 267,0          | 24,0           | 239,0                                |
| 13. Ringinanyar     | 2,25                                | 136,0                  | -              | 136,0          | 13,0           | 76,0                                 |
| 14. Gembongan       | 13,23                               | 274,0                  | -              | 274,0          | 715,9          | 333,1                                |
| 15. Sidorejo        | 14,46                               | 93,5                   | 19,9           | 113,4          | 903,1          | 429,5                                |
| <b>Kec. Ponggok</b> | <b>103,83</b>                       | <b>1 516,2</b>         | <b>517,8</b>   | <b>2 033,0</b> | <b>3 819,4</b> | <b>4 531,6</b>                       |

Sumber data : Dinas Pertanian Kabupaten Blitar

Tabel : 5.1.2

**Luas Lahan Sawah Menurut Jenis Irigasi  
Tahun, 2012 - 2014 [ Ha ]**

| Jenis Pengairan          | Lahan Sawah     |                 |                 |
|--------------------------|-----------------|-----------------|-----------------|
|                          | 2012            | 2013            | 2014            |
| 1                        | 2               | 3               | 4               |
| 1. Irigasi               | 1 516,00        | 1 516,00        | 1 516,00        |
| 2. Setengah Teknis       | 351,00          | 351,00          | 351,00          |
| 3. Sederhana             | 46,00           | 46,00           | 46,00           |
| 4. Non PU/ Desa          | -               | -               | -               |
| 5. Tadah Hujan           | 120,00          | 120,00          | 120,00          |
| 6. Pasang Surut          | -               | -               | -               |
| 7. Lebak                 | -               | -               | -               |
| 8. Polder/ Lain          | -               | -               | -               |
| <b>Kecamatan Ponggok</b> | <b>2 325,10</b> | <b>2 033,00</b> | <b>2 033,00</b> |

Sumber data : Dinas Pertanian Kabupaten Blitar

Tabel : 5.1.3

**Luas Lahan Bukan Sawah Menurut Penggunaannya  
Tahun, 2012 - 2014 [ Ha ]**

|                                    | Lahan Bukan Sawah |              |              |
|------------------------------------|-------------------|--------------|--------------|
|                                    | 2012              | 2013         | 2014         |
| 1                                  | 2                 | 3            | 4            |
| 1. Pekarangan / Bangunan / Halaman | 3 535             | 3 535        | 3 535        |
| 2. Tegal / Kebun                   | 3 029             | 3 029        | 3 029        |
| 3. Ladang / Huma                   | -                 | -            | -            |
| 4. Penggembalaan / Padang Rumput   | -                 | -            | -            |
| 5. Rawa-rawa Tidak Ditanami Padi   | -                 | -            | -            |
| 6. Tambak                          | -                 | -            | -            |
| 7. Kolam / Tebat / Empang          | 8                 | 8            | 8            |
| 8. Sementara Tidak Diusahakan      | -                 | -            | -            |
| 9. Hutan Rakyat                    | -                 | -            | -            |
| 10. Hutan Negara                   | 790               | 790          | 790          |
| 11. Perkebunan                     | -                 | -            | -            |
| 12. Lain-lain                      | 988               | 988          | 988          |
| <b>Kecamatan Ponggok</b>           | <b>8 350</b>      | <b>8 350</b> | <b>8 350</b> |

Sumber data : Dinas Pertanian Kabupaten Blitar

Tabel : 5.2.1

**Luas Tanam, Luas Panen dan Produksi  
Tanaman Bahan Makanan, 2014**

| Jenis Tanaman    | Luas Tanam [Ha] | Luas Panen [Ha] | Produksi     |                          |                       |
|------------------|-----------------|-----------------|--------------|--------------------------|-----------------------|
|                  |                 |                 | Bentuk       | Rata2 produksi [ Kw/Ha ] | Jumlah Produksi [Ton] |
| 1                | 2               | 3               | 4            | 5                        | 6                     |
| 1. Padi Sawah    | 2 499           | 2 373           | GKP          | 64,53                    | 15 313                |
| 2. Padi Ladang   | -               | -               | GKP          | -                        | -                     |
| 3. Jagung        | 3 129           | 2 835           | Pipil Krg    | 62,01                    | 17 580                |
| 4. Ketela Pohon  | -               | 115             | Ubi Basah    | 226,21                   | 2 601                 |
| 5. Ketela Rambat | 44              | 28              | Ubi Basah    | 180,77                   | 506                   |
| 6. Kacang Tanah  | 31              | 29              | Glondong Krg | 11,47                    | 33                    |
| 7. Kedelai       | -               | -               | -            | -                        | -                     |
| 8. Kacang Hijau  | -               | -               | -            | -                        | -                     |
| 9. Talas         | -               | -               | -            | -                        | -                     |
| 10. Ganyong      | -               | -               | -            | -                        | -                     |

*Sumber data : Dinas Pertanian Kabupaten Blitar*

Tabel : 5.2.2

**Luas Tanam, Luas Panen dan Produksi  
Tanaman Sayuran, 2014**

| Jenis Sayuran     | Luas<br>Tanam<br>[Ha] | Luas<br>Panen<br>[Ha] | Produksi         |                |
|-------------------|-----------------------|-----------------------|------------------|----------------|
|                   |                       |                       | Rata2<br>[Kw/Ha] | Jumlah<br>[Kw] |
| 1                 | 2                     | 3                     | 4                | 5              |
| 1. Kobis          | 4                     | 4                     | 278              | 1 112          |
| 2. Petsai / Sawi  | -                     | -                     | -                | -              |
| 3. Kacang Panjang | 14                    | 19                    | 175              | 2 450          |
| 4. Cabe Besar     | 18                    | 24                    | 187              | 3 366          |
| 5. Cabe Rawit     | 5                     | 4                     | 55               | 275            |
| 6. Terung         | 4                     | 4                     | 258              | 1 032          |
| 7. Ketimun        | 10                    | 7                     | 185              | 1 850          |
| 8. Tomat          | 7                     | 9                     | 200              | 1 400          |
| 9. Buncis         | -                     | -                     | -                | -              |
| 10. Bayam         | -                     | -                     | -                | -              |
| 11. Jamur         | -                     | -                     | -                | -              |
| 12. Melon         | -                     | -                     | -                | -              |
| 13. Semangka      | -                     | -                     | -                | -              |
| 14. Kentang       | -                     | -                     | -                | -              |
| 15. Kembang Kol   | -                     | -                     | -                | -              |

*Sumber data : Dinas Pertanian Kabupaten Blitar*

Tabel : 5.2.3

**Produksi Tanaman Buah-buahan Tahunan  
Tahun, 2014**

| Jenis<br>Buah-buahan | Satuan   | Yang<br>Ditanam | Yang<br>Meng<br>hasil<br>kan | Produksi                 |                            |
|----------------------|----------|-----------------|------------------------------|--------------------------|----------------------------|
|                      |          |                 |                              | Rata2<br>[Kg/<br>satuan] | Jumlah<br>Produksi<br>[Kw] |
| 1                    | 2        | 3               | 4                            | 5                        | 6                          |
| 1. Alpokat           | Pohon    | 980             | 395                          | 70                       | 277                        |
| 2. Mangga            | Pohon    | 3 326           | 1 500                        | 120                      | 1 800                      |
| 3. Salak             | Ha       | 1 000           | -                            | -                        | -                          |
| 4. D u k u           | Pohon    | 103             | -                            | -                        | -                          |
| 5. Jambu Air         | Pohon    | 91              | -                            | -                        | -                          |
| 6. Durian            | Pohon    | 2 239           | 189                          | 160                      | 302                        |
| 7. Rambutan          | Pohon    | 7 990           | 2 000                        | 130                      | 2 600                      |
| 8. N a n a s         | 1000 Rmp | 12 520          | 7 350                        | 970                      | 71 295                     |
| 9 .Pepaya            | Pohon    | 12 000          | 20 600                       | 80                       | 16 480                     |
| 10. Melinjo          | Pohon    | 800             | -                            | -                        | -                          |

*Sumber data : Dinas Pertanian Kabupaten Blitar*



Lanjutan Tabel : 5.2.3

| Jenis Buah-buahan | Satuan | Yang Ditanam | Yang Menghasilkan | Produksi        |             |
|-------------------|--------|--------------|-------------------|-----------------|-------------|
|                   |        |              |                   | Rata2/ (Kg/Sat) | Jumlah [Kw] |
| 1                 | 2      | 3            | 4                 | 5               | 6           |
| 12. Jeruk Besar   | Pohon  | -            | -                 | -               | -           |
| 13. Belimbing     | Pohon  | 56 000       | 66 100            | 84              | 55 524      |
| 14. Jambu Biji    | Pohon  | 125          | -                 | -               | -           |
| 15. Manggis       | Pohon  | 40           | -                 | -               | -           |
| 16. Nangka        | Pohon  | 1 600        | 1 000             | 120             | 1 200       |
| 17. Pisang        | Pohon  | 18 000       | 20 000            | 25              | 5 000       |
| 18. Sawo          | Pohon  | 14           | -                 | -               | -           |
| 19. Sirsak        | Pohon  | 15 225       | 450               | 65              | 292         |
| 20. Sukun         | Pohon  | -            | -                 | -               | -           |
| 21. Petai         | Pohon  | 275          | -                 | -               | -           |

Sumber data : Dinas Pertanian Kabupaten Blitar

Tabel : 5.3

**Banyaknya Pemelihara, Jumlah Sapi Potong,  
Sapi Perah dan Kerbau, 2014**

| Desa                     | Banyaknya<br>Pemelihara<br>Ternak | Jumlah Ternak  |               |           |
|--------------------------|-----------------------------------|----------------|---------------|-----------|
|                          |                                   | Sapi<br>Potong | Sapi<br>Perah | Kerbau    |
| 1                        | 2                                 | 3              | 4             | 5         |
| 1. Bendo                 | 288                               | 675            | 37            | 1         |
| 2. Jatilengger           | 127                               | 219            | 13            | -         |
| 3. Maliran               | 508                               | 1 008          | 204           | -         |
| 4. Kawedusan             | 151                               | 262            | 15            | -         |
| 5. Langon                | 286                               | 614            | 52            | 1         |
| 6. Dadaplangu            | 379                               | 722            | 27            | 5         |
| 7. Kebonduren            | 601                               | 1 107          | 5             | -         |
| 8. Pojok                 | 196                               | 336            | 4             | -         |
| 9. Ponggok               | 604                               | 1 073          | 32            | -         |
| 10. Karangbendo          | 772                               | 1 514          | 16            | 2         |
| 11. Candirejo            | 820                               | 1 422          | 57            | 9         |
| 12. Bacem                | 302                               | 526            | 30            | 6         |
| 13. Ringinanyar          | 218                               | 431            | -             | -         |
| 14. Gembongan            | 1123                              | 2 013          | 18            | -         |
| 15. Sidorejo             | 889                               | 1 275          | 30            | -         |
| <b>Kecamatan Ponggok</b> | <b>7264</b>                       | <b>13 197</b>  | <b>480</b>    | <b>24</b> |

Sumber data : Podes

Tabel : 5.4

**Area Budidaya Ikan di Kolam  
Tahun, 2012 - 2014**


| Uraian                             | 2012       |           | 2013       |           | 2014       |           |
|------------------------------------|------------|-----------|------------|-----------|------------|-----------|
|                                    | Ikan Kolam | Ikan Hias | Ikan Kolam | Ikan Hias | Ikan Kolam | Ikan Hias |
| 1                                  | 2          | 3         | 4          | 5         | 6          | 7         |
| 1. Jumlah desa yang ada kolam ikan | 15         | 6         | 13         | 6         | 15         | 8         |
| 2. Jumlah Pemilik kolam ikan       | 201        | 19        | 293        | 19        | 211        | 8         |
| 3. Luas Baku Kolam [Ha]            | 4,70       | 1,64      | 4,71       | 1,64      | 8,00       | 1,60      |
| 4. Luas Tangkap [Ha]               | 5,25       | 3,40      | 5,11       | 3,40      | 9,25       | 3,40      |

*Sumber data : Dinas Kelautan dan Perikanan Kabupaten Blitar*

# Bab 6

# INDUSTRI

<http://blitarkab.bps.go.id>



## **BAB VI INDUSTRI**

Berdasarkan jumlah tenaga kerjanya industri diklasifikasikan menjadi tiga kategori industri. Industri besar bila mempunyai tenaga kerja 100 dan lebih tenaga kerja, industri sedang bilamana jumlah tenaga kerjanya 20 orang sampai dengan 99 tenaga kerja. Dikategorikan industri kecil dan kerajinan rumah tangga jika jumlah tenaga kerja kurang dari 20 tenaga kerja.

Di kecamatan Ponggok Industri kecil / kerajinan rumah tangga masih mendominasi sektor industri. Industri gulakelapa merupakan komoditi industri terbesar.

Pada tabel-tabel berikut dicantumkan jenis industri dan jumlah usaha industri. Data tersebut diperoleh dari data Potensi Desa dan Dinas Perindagtamben Kabupaten Blitar.

Tabel : 6.1

**Banyaknya Usaha Penggilingan Padi  
Dirinci per Desa, 2014**

| Desa                     | Usaha Penggilingan Padi |           |           |
|--------------------------|-------------------------|-----------|-----------|
|                          | Menetap                 | Keliling  | Jumlah    |
| 1                        | 2                       | 3         | 4         |
| 1. Bendo                 | 1                       | 2         | 3         |
| 2. Jatilengger           | -                       | 1         | 1         |
| 3. Maliran               | 1                       | 2         | 3         |
| 4. Kawedusan             | -                       | -         | -         |
| 5. Langon                | 1                       | 1         | 2         |
| 6. Dadaplangu            | 2                       | 5         | 7         |
| 7. Kebonduren            | 2                       | 1         | 3         |
| 8. Pojok                 | -                       | 1         | 1         |
| 9. Ponggok               | -                       | -         | -         |
| 10. Karangbendo          | 2                       | 12        | 14        |
| 11. Candirejo            | 1                       | -         | 1         |
| 12. Bacem                | 1                       | 3         | 4         |
| 13. Ringinanyar          | 3                       | -         | 3         |
| 14. Gembongan            | 2                       | 16        | 18        |
| 15. Sidorejo             | 1                       | 7         | 8         |
| <b>Kecamatan Ponggok</b> | <b>16</b>               | <b>51</b> | <b>69</b> |

Sumber data : Podes

Tabel : 6.2

**Banyaknya Industri Kecil/ Kerajinan Rumahtangga  
Dirinci per Desa, 2014**

| Desa                     | Industri Kecil/Kerajinan Rumahtangga |            |           |            |                        |
|--------------------------|--------------------------------------|------------|-----------|------------|------------------------|
|                          | Kulit                                | Kayu       | Logam     | Anyaman    | Bahan Galian Non Logam |
| 1                        | 2                                    | 3          | 4         | 5          | 6                      |
| 1. Bendo                 | -                                    | 13         | 4         | 6          | 36                     |
| 2. Jatilengger           | -                                    | 10         | 1         | 10         | 21                     |
| 3. Maliran               | -                                    | 9          | 1         | 11         | 3                      |
| 4. Kawedusan             | -                                    | 5          | 5         | 6          | 19                     |
| 5. Langon                | -                                    | 2          | -         | 4          | 25                     |
| 6. Dadaplangu            | -                                    | 3          | 1         | 1          | 31                     |
| 7. Kebonduren            | -                                    | 13         | 2         | 13         | 83                     |
| 8. Pojok                 | -                                    | 4          | -         | 5          | 2                      |
| 9. Ponggok               | -                                    | 16         | 7         | 98         | 33                     |
| 10. Karangbendo          | -                                    | 14         | -         | 10         | 3                      |
| 11. Candirejo            | -                                    | 9          | -         | 5          | -                      |
| 12. Bacem                | -                                    | 3          | 2         | 2          | 2                      |
| 13. Ringinanyar          | -                                    | 1          | -         | -          | -                      |
| 14. Gembongan            | -                                    | 16         | 8         | 9          | 2                      |
| 15. Sidorejo             | 1                                    | 14         | 4         | 21         | 2                      |
| <b>Kecamatan Ponggok</b> | <b>1</b>                             | <b>132</b> | <b>35</b> | <b>201</b> | <b>262</b>             |

Sumber data : Podes

Lanjutan Tabel : 6.2

| Desa                     | Industri Kecil/ Kerajinan Rumah tangga |                  |              |                 |
|--------------------------|--|------------------|--------------|-----------------|
|                          | Dari bahan Kain                        | Dari Bahan Semen | Makanan      | Pakaian/ Bordir |
| 1                        | 7                                      | 8                | 9            | 10              |
| 1. Bendo                 | -                                      | 2                | 86           | 1               |
| 2. Jatilengger           | 2                                      | 2                | 127          | 4               |
| 3. Maliran               | 1                                      | 10               | 270          | -               |
| 4. Kawedusan             | -                                      | 2                | 18           | 1               |
| 5. Langon                | -                                      | 3                | 13           | -               |
| 6. Dadaplangu            | 2                                      | 6                | 17           | 3               |
| 7. Kebonduren            | 2                                      | 6                | 24           | -               |
| 8. Pojok                 | 1                                      | 4                | 28           | 1               |
| 9. Ponggok               | 2                                      | 9                | 35           | 5               |
| 10. Karangbendo          | -                                      | 2                | 736          | -               |
| 11. Candirejo            | -                                      | 3                | 662          | -               |
| 12. Bacem                | 1                                      | 1                | 20           | 3               |
| 13. Ringinanyar          | -                                      | 2                | 14           | -               |
| 14. Gembongan            | 2                                      | 9                | 42           | 1               |
| 15. Sidorejo             | 2                                      | 15               | 362          | 1               |
| <b>Kecamatan Ponggok</b> | <b>15</b>                              | <b>79</b>        | <b>2 464</b> | <b>20</b>       |

Sumber data : Podes

**Kecamatan Ponggok Dalam Angka 2015**

Kecamatan Ponggok Dalam Angka 2013



# Bab 7

# PERDAGANGAN

<http://blitarkab.bps.go.id>



## **BAB VII PERDAGANGAN**

Kesadaran pengusaha sektor perdagangan untuk mengurus Surat Ijin Usaha Perdagangan [SIUP], bisa dilihat dari jumlah SIUP yang dikeluarkan oleh Dinas Perindustrian Perdagangan Pertambangan dan Energi Kabupaten Blitar.

Demikian juga dari data jumlah Alat Ukur yang diterakan ulang dapat diketahui tingkat kesadaran pelaku usaha di sektor tsb.

Sektor perdagangan di Kecamatan Ponggok meningkat tajam ditandai dengan bertambahnya toko, minimarket dan super market

Ketersediaan fasilitas perdagangan seperti pasar, toko dan lainnya dapat dilihat pada bab ini. Demikian juga fasilitas akomodasi.

Tabel : 7.1

**Surat Ijin Usaha Perdagangan [SIUP] dan Jumlah Alat Ukur  
Yang Ditera Ulang, 2011 - 2014**

| Tahun      | SIUP | Alat Ukur Yang<br>Ditera Ulang |
|------------|------|--------------------------------|
| 1          | 2    | 3                              |
| Tahun 2011 | 47   | 1 719                          |
| Tahun 2012 | 50   | 1 729                          |
| Tahun 2013 | 48   | 1 726                          |
| Tahun 2014 | 51   | 1 731                          |

*Sumber data : Dinas Perindagtamben Kabupaten Blitar*

Tabel : 7.2

**Keberadaan Pertokoan dan Pasar  
Dirinci per Desa, 2014**

| Desa                     | Perto<br>koan | Pasar        |                      | Mini<br>Market | Toko/<br>Pracangan/<br>Kelontong/<br>Palen |
|--------------------------|---------------|--------------|----------------------|----------------|--|
|                          |               | Perma<br>nen | Tdak<br>Perma<br>nen |                |  |
| 1                        | 2             | 3            | 4                    | 5              | 6  |
| 1. Bendo                 | 1             | 1            | -                    | 2              | 298  |
| 2. Jatilengger           | -             | -            | -                    | -              | 102  |
| 3. Maliran               | -             | -            | -                    | 1              | 218  |
| 4. Kawedusan             | 1             | -            | -                    | 1              | 217  |
| 5. Langon                | -             | -            | -                    | 1              | 128  |
| 6. Dadaplangu            | -             | -            | -                    | 1              | 130  |
| 7. Kebonduren            | 1             | 1            | -                    | 1              | 275  |
| 8. Pojok                 | -             | -            | -                    | -              | 188  |
| 9. Ponggok               | 1             | -            | -                    | 6              | 346  |
| 10. Karangbendo          | -             | -            | -                    | -              | 142  |
| 11. Candirejo            | 1             | 1            | -                    | -              | 223  |
| 12. Bacem                | -             | -            | -                    | -              | 146  |
| 13. Ringinanyar          | -             | -            | -                    | -              | 77   |
| 14. Gembongan            | 2             | 1            | -                    | 2              | 802  |
| 15. Sidorejo             | 2             | 1            | -                    | 3              | 1 018                                      |
| <b>Kecamatan Ponggok</b> | <b>9</b>      | <b>5</b>     | <b>-</b>             | <b>18</b>      | <b>4 310</b>                               |

Sumber data : Podes

**Kecamatan Ponggok Dalam Angka 2015**

Tabel : 7.3

**Banyaknya Restoran, Kedai/Warung Makanan, Penginapan  
Dirinci per Desa, 2014**

| Desa                     | Resto ran | Kedai/<br>Warung<br>Makan &<br>Minuman | SPBU | Pengi<br>napan |
|--------------------------|-----------|--|------|----------------|
| 1                        | 2         | 3                                      | 4    | 5              |
| 1. Bendo                 | -         | 71                                     | 1    | -              |
| 2. Jatilengger           | -         | 42                                     | -    | -              |
| 3. Maliran               | -         | 40                                     | -    | -              |
| 4. Kawedusan             | -         | 54                                     | -    | -              |
| 5. Langon                | -         | 16                                     | -    | -              |
| 6. Dadaplangu            | -         | 32                                     | -    | -              |
| 7. Kebonduren            | -         | 47                                     | -    | -              |
| 8. Pojok                 | -         | 15                                     | -    | -              |
| 9. Ponggok               | -         | 101                                    | -    | -              |
| 10. Karangbendo          | -         | 24                                     | -    | -              |
| 11. Candirejo            | -         | 33                                     | -    | -              |
| 12. Bacem                | -         | 21                                     | 1    | -              |
| 13. Ringinanyar          | -         | 12                                     | -    | -              |
| 14. Gembongan            | -         | 151                                    | -    | -              |
| 15. Sidorejo             | -         | 162                                    | 1    | -              |
| <b>Kecamatan Ponggok</b> | -         | 835                                    | 3    | -              |

Sumber data : Podes

Tabel : 7.4

**Banyaknya Kios Sarana Produksi Pertanian  
Dirinci per Desa, 2014**


| Desa                     | Kios Sarana Produksi Pertanian |               |        |
|--------------------------|--------------------------------|---------------|--------|
|                          | Milik KUD                      | Milik Non KUD | Jumlah |
| 1                        | 2                              | 3             | 4      |
| 1. Bendo                 | -                              | 2             | 2      |
| 2. Jatilengger           | -                              | -             | -      |
| 3. Maliran               | -                              | 1             | 1      |
| 4. Kawedusan             | -                              | 4             | 4      |
| 5. Langon                | -                              | 2             | 2      |
| 6. Dadaplangu            | -                              | 5             | 5      |
| 7. Kebonduren            | -                              | 4             | 4      |
| 8. Pojok                 | -                              | 1             | 1      |
| 9. Ponggok               | -                              | 4             | 4      |
| 10. Karangbendo          | -                              | 1             | 1      |
| 11. Candirejo            | -                              | 4             | 4      |
| 12. Bacem                | -                              | 1             | 1      |
| 13. Ringinanyar          | -                              | 3             | 3      |
| 14. Gembongan            | -                              | 6             | 6      |
| 15. Sidorejo             | -                              | 5             | 5      |
| <b>Kecamatan Ponggok</b> | -                              | 43            | 43     |

Sumber data : Podes

# Bab 8

# PERHUBUNGAN

<http://blitarkab.bps.go.id>



## **BAB VIII PERHUBUNGAN**

Data transportasi yang ditampilkan di publikasi kali ini adalah jumlah pengusaha angkutan truck dan angkutan bus.

Data perhubungan diantaranya sarana transportasi, sarana komunikasi dan lain-lain diperoleh dari podes.

Sarana komunikasi berupa warnet, kantor pos, telepon umum serta pedagang pulsa dicantumkan pada tabel-tabel berikut.

Keberadaan Base Transceiver Station [BTS] dan kondisi signal telepon seluler / handphone pada masing-masing desa juga dapat dilihat pada tabel berikut.



Tabel : 8.1

**Jenis Prasarana Transportasi  
Dirinci per Desa, 2014**

| Desa                     | Darat    | Air      | Darat<br>dan Air |
|--------------------------|----------|----------|------------------|
| 1                        | 2        | 3        | 4                |
| 1. Bendo                 | 1        | -        | -                |
| 2. Jatilengger           | 1        | -        | -                |
| 3. Maliran               | 1        | -        | -                |
| 4. Kawedusan             | 1        | -        | -                |
| 5. Langon                | 1        | -        | -                |
| 6. Dadaplangu            | 1        | -        | -                |
| 7. Kebonduren            | 1        | -        | -                |
| 8. Pojok                 | 1        | -        | -                |
| 9. Ponggok               | 1        | -        | -                |
| 10. Karangbendo          | 1        | -        | -                |
| 11. Candirejo            | 1        | -        | -                |
| 12. Bacem                | 1        | -        | -                |
| 13. Ringinanyar          | 1        | -        | -                |
| 14. Gembongan            | 1        | -        | -                |
| 15. Sidorejo             | 1        | -        | -                |
| <b>Kecamatan Ponggok</b> | <b>1</b> | <b>-</b> | <b>-</b>         |

Sumber data : Podes

Tabel : 8.2

**Jumlah Pengusaha Angkutan Truck dan Bus  
Tahun, 2014**

| Desa                     | Pengusaha Angkutan |          |
|--------------------------|--------------------|----------|
|                          | Truck              | Bus      |
| 1                        | 2                  | 3        |
| 1. Bendo                 | 4                  | -        |
| 2. Jatilengger           | 11                 | -        |
| 3. Maliran               | 11                 | -        |
| 4. Kawedusan             | 4                  | -        |
| 5. Langon                | 13                 | -        |
| 6. Dadaplangu            | 8                  | -        |
| 7. Kebonduren            | 22                 | -        |
| 8. Pojok                 | 10                 | -        |
| 9. Ponggok               | 21                 | 1        |
| 10. Karangbendo          | 4                  | -        |
| 11. Candirejo            | 16                 | -        |
| 12. Bacem                | 8                  | -        |
| 13. Ringinanyar          | 1                  | -        |
| 14. Gembongan            | 13                 | 1        |
| 15. Sidorejo             | 26                 | -        |
| <b>Kecamatan Ponggok</b> | <b>172</b>         | <b>2</b> |

Sumber data : Podes

Tabel : 8.3

**Keberadaan Sarana Komunikasi  
Dirinci per Desa, 2014**

| Desa                     | Kantor<br>Pos | Pos<br>Keliling | Tele<br>pon<br>Umum | War<br>net | Dagang<br>Pulsa |
|--------------------------|---------------|-----------------|---------------------|------------|-----------------|
| 1                        | 2             | 3               | 4                   | 5          | 6               |
| 1. Bendo                 | -             | -               | -                   | 2          | 9               |
| 2. Jatilengger           | -             | -               | -                   | 1          | 5               |
| 3. Maliran               | -             | -               | -                   | -          | 9               |
| 4. Kawedusan             | -             | -               | -                   | 4          | 7               |
| 5. Langon                | -             | -               | -                   | 1          | 5               |
| 6. Dadaplangu            | -             | -               | -                   | -          | 6               |
| 7. Kebonduren            | -             | -               | -                   | 2          | 9               |
| 8. Pojok                 | -             | -               | -                   | -          | 8               |
| 9. Ponggok               | 1             | -               | -                   | 3          | 16              |
| 10. Karangbendo          | -             | -               | -                   | -          | 4               |
| 11. Candirejo            | -             | -               | -                   | 1          | 7               |
| 12. Bacem                | -             | -               | -                   | 1          | 6               |
| 13. Ringinanyar          | -             | -               | -                   | -          | 2               |
| 14. Gembongan            | -             | -               | -                   | 5          | 15              |
| 15. Sidorejo             | -             | -               | -                   | 3          | 23              |
| <b>Kecamatan Ponggok</b> | <b>1</b>      | <b>-</b>        | <b>-</b>            | <b>23</b>  | <b>131</b>      |

Sumber data : Podes

# Bab 9

# KEUANGAN

<http://blitarkab.bps.go.id>



## **BAB IX KEUANGAN**

Keuangan sangat diperlukan untuk menunjang jalannya roda pemerintahan dan tetap berjalannya roda pembangunan. Salahsatu sumber pendapatan daerah adalah pendapatan dari pajak bumi dan bangunan. Meningkatnya realisasi pembayaran Pajak Bumi dan Bangunan [ PBB ] merupakan indikasi meningkatnya kesadaran masyarakat sebagai wajib pajak.

Dalam menjalankan kegiatan usahanya masyarakat perlu adanya suatu lembaga keuangan. Salah satu lembaga keuangan yang banyak membantu masyarakat adalah koperasi. Bank Perkreditan Rakyat juga sangat membantu masyarakat dalam hal keuangan.

Tabel : 9.1

**Target dan Realisasi Pajak Bumi Bangunan [ PBB ]  
Tahun, 2008 - 2013**

| Tahun      | Target<br>[Rp.000] | Realisasi    |               |         | Prosen<br>tase<br>[ % ] |
|------------|--------------------|--------------|---------------|---------|-------------------------|
|            |                    | Pede<br>saan | Perko<br>taan | Jumlah  |                         |
| 1          | 2                  | 3            | 4             | 5       | 6                       |
| Tahun 2008 | 696 718            | 627 056      | -             | 627 056 | 90,00                   |
| Tahun 2009 | 970 444            | 577 624      | -             | 577 624 | 59,52                   |
| Tahun 2010 | 973 506            | 540 043      | -             | 540 043 | 55,47                   |
| Tahun 2011 | 977 471            | 607 641      | -             | 607 641 | 62,16                   |
| Tahun 2012 | 977 471            | 607 641      | -             | 607 641 | 62,16                   |
| Tahun 2013 | 926 198            | 884 322      | -             | 884 322 | 95,48                   |

*Sumber data : Dirjen Pajak Kabupten Blitar*

Tabel : 9.2

**Jumlah Bank dan Jumlah Koperasi  
Dirinci per Desa, 2014**


| Desa                     | Bank     |          | Koperasi |          |           | Lain<br>nya |
|--------------------------|----------|----------|----------|----------|-----------|-------------|
|                          | Umum     | BPR      | KUD      | KPRI     | KSP       |             |
| 1                        | 2        | 3        | 4        | 5        | 6         | 7           |
| 1. Bendo                 | -        | -        | -        | -        | 2         | -           |
| 2. Jatilengger           | -        | -        | -        | -        | 1         | -           |
| 3. Maliran               | -        | -        | -        | -        | -         | -           |
| 4. Kawedusan             | -        | -        | -        | -        | 2         | -           |
| 5. Langon                | -        | -        | -        | -        | 2         | -           |
| 6. Dadaplangu            | -        | -        | -        | -        | 1         | -           |
| 7. Kebonduren            | -        | -        | -        | -        | -         | -           |
| 8. Pojok                 | -        | -        | -        | -        | 1         | -           |
| 9. Ponggok               | 1        | -        | 1        | 1        | 7         | -           |
| 10. Karangbendo          | -        | -        | -        | -        | 2         | -           |
| 11. Candirejo            | -        | -        | -        | -        | 1         | -           |
| 12. Bacem                | -        | -        | -        | -        | 2         | -           |
| 13. Ringinanyar          | -        | -        | -        | -        | 1         | -           |
| 14. Gembongan            | 1        | -        | -        | -        | 1         | -           |
| 15. Sidorejo             | 1        | 2        | -        | -        | 5         | -           |
| <b>Kecamatan Ponggok</b> | <b>3</b> | <b>2</b> | <b>1</b> | <b>1</b> | <b>28</b> | <b>-</b>    |

Sumber data : Podes

# Bab 10

## JASA-JASA

<http://blitarkab.go.id>





## **BAB X**

### **JASA - JASA**

Dalam publikasi ini sektor Jasa-Jasa memunculkan data data perusahaan diantaranya Jasa Foto Copy, Foto Studio, Persewaan Alat Pesta, Persewaan Studio Musik, Kolam Renang, Persewaan Billiard, Stasiun Radio dan Persewaan Play Station.

Dapat pula dilihat jasa-jasa lainnya seperti : Bengkel/ Reparasi motor dan mobil, Jasa Cuci motor/ mobil, Penjahit pakaian, Pangkas Rambut, Salon Kecantikan, Rias Pengantin dan Usaha Pijat.

Tabel : 10.1

**Banyaknya Jasa Perusahaan dan Jasa Persewaan  
Dirinci per Desa, 2014**

| Desa                     | Foto Copy | Foto Studio | Persewaan<br>Alat Pesta | Studio<br>Musik |
|--------------------------|-----------|-------------|-------------------------|-----------------|
| 1                        | 2         | 3           | 4                       | 5               |
| 1. Bendo                 | 2         | -           | 1                       | -               |
| 2. Jatilengger           | 1         | 1           | -                       | -               |
| 3. Maliran               | -         | 1           | 4                       | -               |
| 4. Kawedusan             | 2         | -           | 2                       | 1               |
| 5. Langon                | -         | -           | -                       | -               |
| 6. Dadaplangu            | -         | 1           | 4                       | -               |
| 7. Kebonduren            | 1         | 1           | 3                       | -               |
| 8. Pojok                 | 1         | -           | 1                       | -               |
| 9. Ponggok               | 4         | 2           | 6                       | -               |
| 10. Karangbendo          | -         | -           | 3                       | -               |
| 11. Candirejo            | -         | -           | -                       | -               |
| 12. Bacem                | -         | -           | 1                       | -               |
| 13. Ringinanyar          | -         | -           | 1                       | -               |
| 14. Gembongan            | 6         | 1           | 4                       | 2               |
| 15. Sidorejo             | 6         | 3           | 6                       | -               |
| <b>Kecamatan Ponggok</b> | <b>23</b> | <b>10</b>   | <b>36</b>               | <b>3</b>        |

Sumber data : Podes

Lanjutan tabel 10.1

| Desa                     | Kolam Renang | Billiard | Stasiun Radio | Play Station |
|--------------------------|--------------|----------|---------------|--------------|
| 1                        | 6            | 7        | 8             | 9            |
| 1. Bendo                 | -            | -        | -             | 2            |
| 2. Jatilengger           | -            | -        | -             | 2            |
| 3. Maliran               | -            | -        | -             | 4            |
| 4. Kawedusan             | -            | 1        | -             | 3            |
| 5. Langon                | -            | -        | -             | 1            |
| 6. Dadaplangu            | -            | -        | -             | 1            |
| 7. Kebonduren            | -            | 1        | -             | 3            |
| 8. Pojok                 | -            | -        | -             | 1            |
| 9. Ponggok               | -            | 1        | 1             | 2            |
| 10. Karangbendo          | -            | -        | -             | 2            |
| 11. Candirejo            | -            | 1        | -             | 2            |
| 12. Bacem                | -            | -        | -             | 1            |
| 13. Ringinanyar          | -            | -        | -             | 1            |
| 14. Gembongan            | 1            | 3        | 1             | 9            |
| 15. Sidorejo             | -            | -        | -             | 6            |
| <b>Kecamatan Ponggok</b> | <b>1</b>     | <b>7</b> | <b>2</b>      | <b>41</b>    |

Sumber data : Podes

Tabel : 10.2

**Banyaknya Bengkel/Reparasi dan Jasa Lainnya  
Dirinci per Desa, 2014**

| Desa                     | Bengkel<br>Mobil/<br>Motor | Beng kel<br>Sepeda | Cuci<br>Motor/<br>Mobil | Penjahit<br>Pakaian |
|--------------------------|----------------------------|--------------------|-------------------------|---------------------|
| 1                        | 2                          | 3                  | 4                       | 5                   |
| 1. Bendo                 | 17                         | 3                  | 2                       | 7                   |
| 2. Jatilengger           | 21                         | 3                  | 3                       | 4                   |
| 3. Maliran               | 16                         | 4                  | 1                       | 9                   |
| 4. Kawedusan             | 15                         | 3                  | 3                       | 8                   |
| 5. Langon                | 3                          | 3                  | -                       | 2                   |
| 6. Dadaplangu            | 10                         | 4                  | 2                       | 5                   |
| 7. Kebonduren            | 21                         | 4                  | 2                       | 12                  |
| 8. Pojok                 | 7                          | 2                  | -                       | 9                   |
| 9. Ponggok               | 38                         | 5                  | 2                       | 14                  |
| 10. Karangbendo          | 12                         | 4                  | -                       | 6                   |
| 11. Candirejo            | 10                         | 4                  | -                       | 3                   |
| 12. Bacem                | 6                          | 2                  | -                       | 4                   |
| 13. Ringinanyar          | 7                          | 4                  | 1                       | 6                   |
| 14. Gembongan            | 39                         | 6                  | 5                       | 19                  |
| 15. Sidorejo             | 34                         | 7                  | 5                       | 20                  |
| <b>Kecamatan Ponggok</b> | 255                        | 62                 | 29                      | 127                 |

Sumber data : Podes

Lanjutan tabel : 10.2

| Desa                     | Pangkas Rambut | Salon Kecantikan | Rias Pengantin | Tukang Pijat |
|--------------------------|----------------|------------------|----------------|--------------|
| 1                        | 6              | 7                | 8              | 9            |
| 1. Bendo                 | 3              | 1                | -              | 3            |
| 2. Jatilengger           | 2              | 2                | -              | 1            |
| 3. Maliran               | 3              | -                | 1              | 7            |
| 4. Kawedusan             | 4              | -                | 1              | 7            |
| 5. Langon                | 1              | -                | -              | 2            |
| 6. Dadaplangu            | 2              | 1                | 2              | 8            |
| 7. Kebonduren            | 2              | -                | 3              | 12           |
| 8. Pojok                 | 1              | 2                | -              | 5            |
| 9. Ponggok               | 9              | 4                | 1              | 7            |
| 10. Karangbendo          | 2              | -                | -              | 5            |
| 11. Candirejo            | 2              | 1                | -              | 10           |
| 12. Bacem                | 1              | -                | -              | 2            |
| 13. Ringinanyar          | 2              | -                | -              | 3            |
| 14. Gembongan            | 6              | 7                | 3              | 12           |
| 15. Sidorejo             | 7              | 5                | -              | 17           |
| <b>Kecamatan Ponggok</b> | <b>48</b>      | <b>23</b>        | <b>11</b>      | <b>99</b>    |

Sumber data : Podes



# DATA

**MENCERDASKAN BANGSA**



**BADAN PUSAT STATISTIK  
KABUPATEN BLITAR**  
Jl. Brigjend. Katamso No. 5 Blitar  
Telp. : (0342) 801474, Fax. : (0342) 803361  
E-mail : [bps3505@bps.go.id](mailto:bps3505@bps.go.id)