

Katalog BPS No. : 1102001.7571023

KECAMATAN DUMBO RAYA DALAM ANGKA 2015



**BADAN PUSAT STATISTIK
KOTA GORONTALO
BPS-STATISTICS OF GORONTALO CITY**



**KECAMATAN
DUMBO RAYA
DALAM ANGKA**

2015

<http://gorontalo.go.id>

KECAMATAN DUMBO RAYA DALAM ANGKA 2015

Katalog BPS : 1102001.7571023
Ukuran Buku : 21 cm x 15 cm
Jumlah Halaman : xvii + 103 Halaman

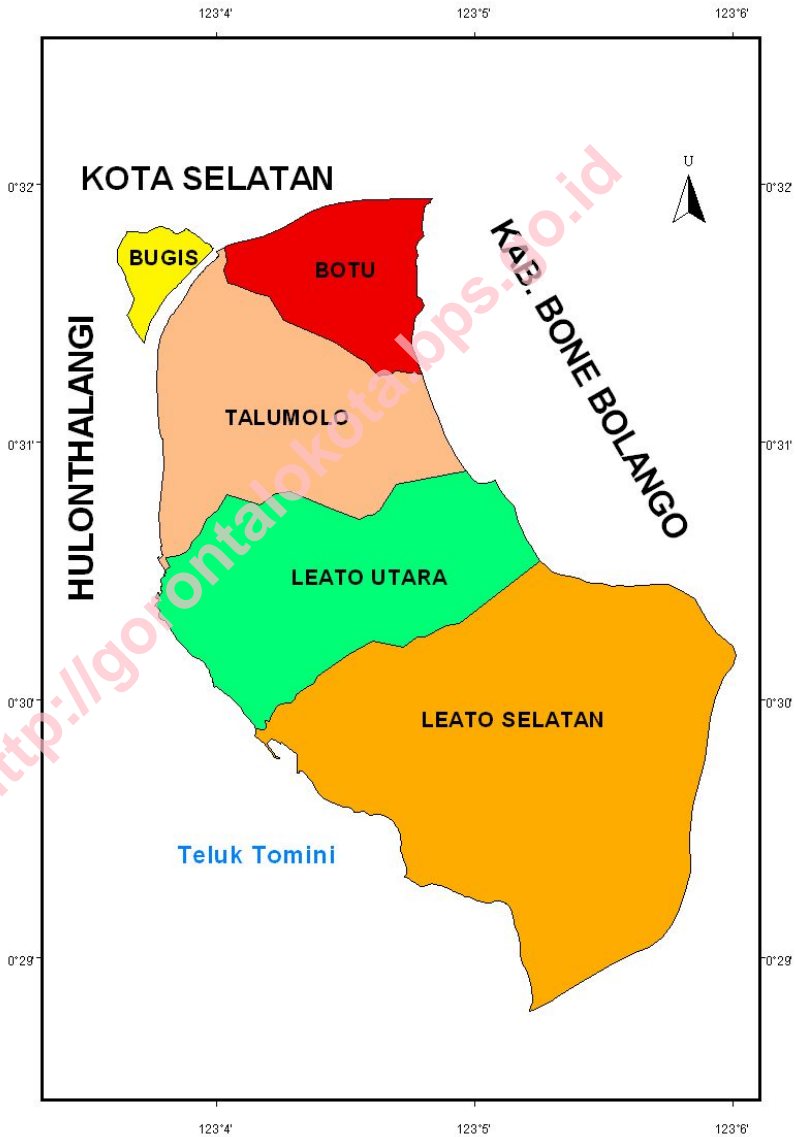
Naskah:
Seksi Neraca Wilayah dan Analisis Statistik

Gambar Kulit:
Seksi Integrasi Pengolahan dan Diseminasi Statistik

Diterbitkan oleh:
Badan Pusat Statistik Kota Gorontalo

Boleh dikutip dengan menyebutkan sumbernya

PETA KECAMATAN DUMBO RAYA

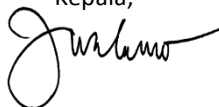


KATA PENGANTAR

KECAMATAN DUMBO RAYA DALAM ANGKA 2015 merupakan seri publikasi tahunan yang menyajikan beragam jenis data yang bersumber dari BPS dan institusi lain. Publikasi ini memuat tentang keadaan geografi, pemerintahan, serta perkembangan kondisi sosial-geografi dan perekonomian di Kecamatan Dumbo Raya. Publikasi ini disajikan dalam bahasa Indonesia.

Publikasi ini dapat terwujud berkat bantuan dari berbagai pihak. Kepada semua pihak yang telah memberikan kontribusi, kami sampaikan penghargaan dan terimakasih. Mudah-mudahan statistik yang disajikan memberi manfaat bagi banyak pihak untuk berbagai keperluan. Kami mengharapkan tanggapan dan saran dari pengguna publikasi ini untuk perbaikan edisi yang akan datang.

Gorontalo, November 2015
Badan Pusat Statistik Kota Gorontalo
Kepala,



Awaluddin Kurusi, S.E, MM.

DAFTAR ISI

	Halaman
Halaman Judul.....	i
Halaman Katalog.....	ii
Peta Kecamatan Dumbo Raya	iii
Kata Pengantar.....	v
Daftar Isi.....	vii
Daftar Tabel.....	viii
Daftar Gambar.....	xii
Daftar Lampiran.....	xiii
Penjelasan Umum.....	xiv
1. Keadaan Geografi.....	1
2. Pemerintahan.....	11
3. Penduduk.....	23
4. Sosial.....	33
4.1 Pendidikan.....	35
4.2 Kesehatan dan Keluarga Berencana.....	35
4.3 Agama.....	36
5. Pertanian.....	59
5.1 Tanaman Pangan.....	61
5.2 Peternakan.....	61
6. Transportasi dan Komunikasi.....	71
7. Perindustrian, Perdagangan dan Keuangan.....	77
8. Perbandingan Antar Kecamatan.....	89
Lampiran.....	97

DAFTAR TABEL

	Halaman
1. KEADAAN GEOGRAFI	
1.1 Batas Wilayah Administrasi di Kecamatan Dumbo Raya, 2014	5
1.2 Luas Wilayah, Persentase Terhadap Luas Kecamatan, dan Tinggi Wilayah di Atas Permukaan Laut Menurut Kelurahan di Kecamatan Dumbo Raya, 2014	6
1.3 Jarak Antar Desa dengan Ibu Kota Kecamatan di Kecamatan Dumbo Raya, 2014 (Kilometer)	7
1.4 Kondisi Topografi Menurut Kelurahan di Kecamatan Dumbo Raya, 2014	8
1.5 Nama Gunung dan Sungai yang Melalui Kelurahan di Kecamatan Dumbo Raya, 2014	9
2. PEMERINTAHAN	
2.1 Status Pemerintahan Menurut Kelurahan di Kecamatan Dumbo Raya, 2014	15
2.2 Status Hukum Kelurahan-kelurahan di Kecamatan Dumbo Raya, 2014	16
2.3 Klasifikasi Kelurahan di Kecamatan Dumbo Raya, 2014	17
2.4 Banyaknya RW dan RT Menurut Kelurahan di Kecamatan Dumbo Raya, 2014	18
2.5 Keberadaan Lembaga Pemberdayaan Masyarakat Menurut Kelurahan di Kecamatan Dumbo Raya, 2014	19
2.6 Jumlah Aparat Menurut Status, Dinas/Instansi Pemerintah, dan Jenis Kelamin di Kecamatan Dumbo Raya, 2014	20
2.7 Jumlah Aparat Menurut Dinas/Instansi Pemerintah dan Tingkat Pendidikan di Kecamatan Dumbo Raya, 2014	21
2.8 Banyaknya Pegawai Negeri Sipil Menurut Dinas/Instansi Pemerintah dan Golongan di Kecamatan Dumbo Raya, 2014..	22
3. PENDUDUK	
3.1 Luas Wilayah dan Jumlah Penduduk Menurut Kelurahan di Kecamatan Dumbo Raya, 2014	27
3.2 Banyaknya Penduduk Menurut Kelurahan, Jenis Kelamin, dan Rasio Jenis Kelamin di Kecamatan Dumbo Raya, 2014.....	28

3.3	Banyaknya Penduduk, Keluarga, dan Rata-rata Anggota Keluarga Menurut Kelurahan di Kecamatan Dumbo Raya, 2014.....	29
3.4	Jumlah Keluarga Menurut Tahapan Kualitas Keluarga dan Kelurahan di Kecamatan Dumbo Raya, 2014.....	30
4.	SOSIAL	
4.1	Pendidikan	
4.1.1	Banyaknya Sekolah, Murid, Guru, dan Rasio Murid-Guru Taman Kanak-Kanak (TK) dan Raudhatul Atfal Menurut Kelurahan di Kecamatan Dumbo Raya, 2014/2015.....	38
4.1.2	Banyaknya Sekolah, Murid, Guru, dan Rasio Murid-Guru Sekolah Dasar (SD) Menurut Kelurahan di Kecamatan Dumbo Raya, 2014/2015.....	39
4.1.3	Banyaknya Sekolah, Murid, Guru, dan Rasio Murid-Guru Madrasah Ibtidaiyah (Mi) Menurut Kelurahan di Kecamatan Dumbo Raya, 2014/2015.....	40
4.1.4	Banyaknya Sekolah, Murid, Guru, dan Rasio Murid-Guru Sekolah Menengah Pertama (SMP) Menurut Kelurahan di Kecamatan Dumbo Raya, 2014/2015.....	41
4.1.5	Banyaknya Sekolah, Murid, Guru, dan Rasio Murid-Guru Madrasah Tsanawiyah (MTs) Menurut Kelurahan di Kecamatan Dumbo Raya, 2014/2015.....	42
4.1.6	Banyaknya Sekolah, Murid, Guru, dan Rasio Murid-Guru Sekolah Menengah Atas (SMA) Menurut Kelurahan di Kecamatan Dumbo Raya, 2014/2015.....	43
4.1.7	Banyaknya Sekolah, Murid, Guru, dan Rasio Murid-Guru Madrasah Aliyah (MA) Menurut Kelurahan di Kecamatan Dumbo Raya, 2014/2015.....	44
4.1.8	Banyaknya Sekolah, Murid, Guru, dan Rasio Murid-Guru Sekolah Menengah Kejuruan (SMK) Menurut Kelurahan di Kecamatan Dumbo Raya, 2014/2015.....	45
4.2	Kesehatan dan Keluarga Berencana	
4.2.1	Banyaknya Fasilitas Kesehatan Menurut Kelurahan di Kecamatan Dumbo Raya, 2014.....	46
4.2.2	Banyaknya Tenaga Kesehatan Menurut Unit Kerja dan Sarana Pelayanan Kesehatan di Kecamatan Dumbo Raya, 2014.....	47

4.2.3	Banyaknya Balita yang Pernah Mendapat Imunisasi Menurut Kelurahan dan Jenis Imunisasi di Kecamatan Dumbo Raya, 2014.....	48
4.2.4	Jumlah Balita Bergizi Buruk Menurut Kelurahan di Kecamatan Dumbo Raya, 2014.....	50
4.2.5	Banyaknya Pasangan Usia Subur (PUS) dan Peserta KB Aktif Menurut Kelurahan di Kecamatan Dumbo Raya, 2014.....	51
4.2.6	Jumlah Klinik dan Petugas Keluarga Berencana (KB) Menurut Kelurahan di Kecamatan Dumbo Raya, 2014.....	53
4.3	Agama	
4.3.1	Persentase Penduduk Menurut Kelurahan dan Agama yang Dianut di Kecamatan Dumbo Raya, 2014.....	54
4.3.2	Banyaknya Tempat Peribadatan Menurut Kelurahan di Kecamatan Dumbo Raya, 2014.....	55
4.4	Sosial Kemasyarakatan	
4.4.1	Jumlah Fasilitas Sosial dan Organisasi Kemasyarakatan Menurut Kelurahan di Kecamatan Dumbo Raya, 2014.....	56
4.4.2	Jumlah Sarana Olahraga Menurut Kelurahan di Kecamatan Dumbo Raya, 2014.....	57
5.	PERTANIAN	
5.1	Tanaman Pangan	
5.1.1	Luas Panen, Produksi, dan Produktivitas Padi Sawah di Kecamatan Dumbo Raya, 2009-2014.....	63
5.1.2	Luas Panen, Produksi, dan Produktivitas Jagung di Kecamatan Dumbo Raya, 2009-2014.....	64
5.1.3	Luas Panen, Produksi, dan Produktivitas Palawija di Kecamatan Dumbo Raya, 2014.....	65
5.1.4	Luas Panen dan Produksi Sayuran di Kecamatan Dumbo Raya, 2014.....	66
5.1.5	Luas Panen dan Produksi Buah-buahan di Kecamatan Dumbo Raya, 2014.....	67
5.2	Peternakan	
5.2.1	Populasi Ternak Menurut Jenis Ternak di Kecamatan Dumbo Raya (Ekor), 2009-2014.....	68
5.2.2	Populasi Unggas Menurut Jenis Unggas di Kecamatan Dumbo Raya (Ekor), 2009-2014.....	69

6.	TRANSPORTASI DAN KOMUNIKASI	
6.1	Jalan Antar Desa/Kelurahan Menurut Kelurahan dan Jenis Permukaan Terluas di Kecamatan Dumbo Raya 2014.....	74
6.2	Jumlah Sarana Komunikasi Menurut Kelurahan di Kecamatan Dumbo Raya 2014.....	75
7.	PERINDUSTRIAN, PERDAGANGAN DAN KEUANGAN	
7.1	Jumlah Industri Kecil dan Menengah Menurut Kelurahan di Kecamatan Dumbo Raya, 2014.....	81
7.2	Jumlah Perusahaan/Usaha/Industri Menurut Jenis dan Kelurahan di Kecamatan Dumbo Raya, 2014.....	82
7.3	Jumlah Sarana Perdagangan Menurut Kelurahan di Kecamatan Dumbo Raya, 2014.....	84
7.4	Jumlah Pedagang Menurut Jenis di Kecamatan Dumbo Raya, 2014.....	85
7.5	Jumlah Koperasi Menurut Kelurahan di Kecamatan Dumbo Raya, 2014.....	86
7.6	Target dan Realisasi Penerimaan Pajak Bumi dan Bangunan (PBB) Menurut Kelurahan di Kecamatan Dumbo Raya, 2014.....	87
8.	PERBANDINGAN ANTAR KECAMATAN	
8.1	Jumlah Penduduk dan Laju Pertumbuhan Penduduk Menurut Kecamatan di Kota Gorontalo, 1990, 2000, dan 2010.....	95
8.2	Banyaknya Keluarga Menurut Kecamatan dan Klasifikasi Keluarga di Kota Gorontalo, 2014.....	96
8.3	Target dan Realisasi Penerimaan Pajak Bumi dan Bangunan (PBB) Menurut Kecamatan di Kota Gorontalo, 2014.....	97

DAFTAR GAMBAR

	Halaman
1. Persentase Luas Wilayah Menurut Kelurahan di Kecamatan Dumbo Raya, 2014.....	4
2. Banyaknya Pegawai Negeri Sipil Menurut Tingkat Pendidikan yang ditamatkan di Kecamatan Dumbo Raya, 2014	14
3. Jumlah Penduduk Menurut Jenis Kelamin di Kecamatan Dumbo Raya (orang), 2014.....	26
4. Rasio Murid-Guru Menurut Jenjang Pendidikan di Kecamatan Dumbo Raya, 2014/2015.....	37
5. Produktivitas Padi Sawah dan Jagung di Kecamatan Dumbo Raya (Kuintal/ha), 2009-2014.....	52
7. Jumlah Perusahaan/Usaha/Industri Menurut Jenis di Kecamatan Dumbo Raya, 2014.....	80
8. Laju Pertumbuhan Penduduk ¹ Menurut Kecamatan di Kota Gorontalo (persen), 1990-2000 dan 2000-2010.....	92

DAFTAR LAMPIRAN

	Halaman
1. Sketsa Peta Kelurahan Leato Utara.....	99
2. Sketsa Peta Kelurahan Leato Selatan.....	100
3. Sketsa Peta Kelurahan Talumolo.....	101
4. Sketsa Peta Kelurahan Botu.....	102
5. Sketsa Peta Kelurahan Bugis.....	103

<http://gorontaloikota.bps.go.id>

PENJELASAN UMUM

Tanda-tanda, satuan-satuan, dan lain-lainnya yang digunakan dalam publikasi ini adalah sebagai berikut:

1. TANDA-TANDA

Data belum tersedia	: ...
Data tidak tersedia	: -
Data dapat diabaikan	: 0
Angka Sementara	: *
Angka Sangat Sementara	: **
Angka Revisi	: r
Angka Perkiraan	: e

2. SATUAN

hektar (ha)	: 10.000 m ²
kilometer (km)	: 1.000 meter
liter	: 0,80 kg
ton	: 1.000 kg

Satuan lain: buah, jam, menit, persen (%).

Perbedaan angka dibelakang koma disebabkan oleh pembulatan angka.



<http://gdmintalokota.bps.go.id>

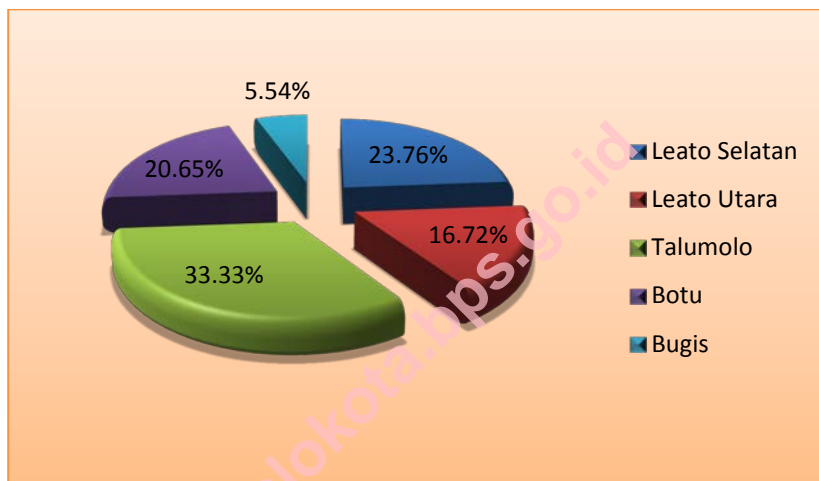
BAB I

KEADAAN GEOGRAFI

Kecamatan Dumbo Raya merupakan salah satu kecamatan di mana wilayahnya berbatasan dengan kabupaten lain dan kecamatan yang ada di Kota Gorontalo. Secara geografis mempunyai luas 8,67 km² atau 10.97 persen dari luas Kota Gorontalo. Kecamatan Dumbo Raya dibagi menjadi 5 kelurahan, yang terdiri 18 RW, dan 38 RT.

Berdasarkan posisi geografisnya, Kecamatan Dumbo Raya memiliki batas-batas sebagai berikut, sebelah utara – Kecamatan Kota Selatan, sebelah timur – Kabupaten Bone Bolango, sebelah selatan – Teluk Tomini, dan sebelah barat – Kecamatan Hulonthalangi. Topografi kecamatan ini berupa lereng dan dataran. Jarak kantor kelurahan terjauh dengan ibu kota kecamatan adalah 3,0 km yaitu Kelurahan Leato Selatan.

Gambar 1. Persentase Luas Wilayah Menurut Kelurahan di Kecamatan Dumbo Raya,



Sumber: Kantor Kelurahan Setempat

Tabel 1.1 Batas Wilayah Administrasi di Kecamatan Dumbo Raya, 2014

Uraian	Wilayah
(1)	(2)
Sebelah Utara	Kecamatan Kota Selatan
Sebelah Timur	Kabupaten Bone Bolango
Sebelah Selatan	Teluk Tomini
Sebelah Barat	Kecamatan Hulonthalangi

Sumber: Kantor Kelurahan Setempat

Tabel 1.2 Luas Wilayah, Persentase Terhadap Luas Kecamatan, dan Tinggi Wilayah di Atas Permukaan Laut Menurut Kelurahan di Kecamatan Dumbo Raya, 2014

Kelurahan	Luas (km ²)	Persentase	Tinggi di Atas Permukaan Laut (m)
(1)	(2)	(3)	(4)
Leato Selatan	2,06	23,76	2
Leato Utara	1,45	16,72	2
Talumolo	2,89	33,33	5
Botu	1,79	20,65	13
Bugis	0,48	5,54	5
Kecamatan Dumbo Raya	8,67	100,00	

Sumber: Kantor Kelurahan Setempat

Tabel 1.3 Jarak Antar Desa dengan Ibu Kota Kecamatan di Kecamatan Dumbo Raya, 2014 (Kilometer)

Kelurahan	Ibu Kota Kecamatan	Jarak Ke Ibu Kota Kecamatan (kilometer)
(1)	(2)	(3)
Leato Selatan	Talumolo	3,0
Leato Utara		2
Botu		1,5
Bugis		0,5

Sumber: Kantor Kelurahan Setempat

Tabel 1.4 Kondisi Topografi Menurut Kelurahan di Kecamatan Dumbo Raya, 2014

Kelurahan	Pesisir	Bukan Pantai		
		Lembah/ Daerah Aliran Sungai	Lereng	Dataran
(1)	(2)	(3)	(4)	(5)
Leato Selatan	√	-	√	√
Leato Utara	√	-	√	√
Talumolo	√	√	√	√
Botu	-	√	√	√
Bugis	-	√	√	√

Sumber: Kantor Kecamatan Setempat

Tabel 1.5 Nama Gunung dan Sungai yang Melalui Kelurahan di Kecamatan Dumbo Raya, 2014

Kelurahan	Nama Gunung	Nama Sungai
(1)	(2)	(3)
Leato Selatan	-	-
Leato Utara	-	-
Talumolo	Dumbo	Bone
Botu	-	Bone
Bugis	-	Bone, Tamalate, Bunto

Sumber: Kantor Kecamatan Setempat

<http://gorontalokota.bps.go.id>

<http://gorontalo.kota.bps.go.id>

BAB II

PEMERINTAHAN

Kecamatan Dumbo Raya terdiri dari 5 kelurahan, 18 rukun warga (RW), dan 38 rukun tetangga (RT). Kelurahan Talumolo adalah ibu kota dari Kecamatan Dumbo Raya. Kelurahan dengan jumlah RW terbanyak adalah kelurahan Bugis dan Talumolo yaitu masing-masing 5 RW. Sedangkan Kelurahan Talumolo memiliki jumlah RT terbanyak di Kecamatan Dumbo Raya yakni sebanyak 12 RT.

Untuk memberikan pelayanan kepada masyarakat, Pemerintah Daerah Kota Gorontalo mengangkat Pegawai Negeri Sipil (PNS) di lingkungan Pemerintah Kecamatan Dumbo Raya. PNS adalah salah satu aparat pemerintahan disamping anggota TNI dan Anggota POLRI (Undang Undang Nomor 43 Tahun 1999). Pengertian Pegawai Negeri adalah warga negara Republik Indonesia yang telah memenuhi syarat yang ditentukan, diangkat oleh pejabat yang berwenang dan disertai tugas dalam suatu jabatan negeri, atau disertai tugas negara lainnya, dan digaji berdasarkan peraturan perundang-undangan yang berlaku (pasal 1 ayat 1 Undang Undang Nomor 43/1999).

Jumlah PNS di lingkungan pemerintah se-Kecamatan Dumbo Raya sebanyak 54 orang, yang terbagi ke dalam tiga golongan kepangkatan yakni Golongan II sebanyak 14,81 persen, Golongan III sebanyak 75,93 persen, dan Golongan IV sebanyak 9,26 persen. Dilihat menurut tingkat pendidikan yang ditamatkan, sebagian besar PNS di lingkungan pemerintah kelurahan se-Kecamatan Dumbo Raya merupakan lulusan perguruan tinggi yang jumlahnya mencapai 53,70 persen dari total PNS yang ada.

Gambar 2. Banyaknya Pegawai Negeri Sipil Menurut Tingkat Pendidikan yang Ditamatkan di Kecamatan Dumbo Raya, 2014



Sumber: Kantor Kecamatan Dumbo Raya, Kantor Kelurahan se-Kecamatan Dumbo Raya, Dan Kantor Diknas Kecamatan Dumbo Raya

Tabel 2.1 Status Pemerintahan Menurut Kelurahan di Kecamatan Dumbo Raya, 2014

Kelurahan	Desa	Kelurahan
(1)	(2)	(3)
Leato Selatan	-	√
Leato Utara	-	√
Talumolo	-	√
Botu	-	√
Bugis	-	√

Sumber: Kantor Kecamatan Dumbo Raya

Tabel 2.2 Status Hukum Kelurahan-kelurahan di Kecamatan Dumbo Raya, 2014

Kelurahan	Definitif	Persiapan	UPT	PMT
(1)	(2)	(3)	(4)	(5)
Leato Selatan	√	-	-	-
Leato Utara	√	-	-	-
Talumolo	√	-	-	-
Botu	√	-	-	-
Bugis	√	-	-	-

Sumber: Kantor Kecamatan Dumbo Raya

Tabel 2.3 **Klasifikasi Kelurahan di Kecamatan Dumbo Raya, 2014**

Kelurahan	Swadaya	Swakarsa	Swasembada
(1)	(2)	(3)	(4)
Leato Selatan	-	√	-
Leato Utara	-	√	-
Talumolo	-	√	-
Botu	-	√	-
Bugis	-	√	-

Sumber: Kantor Kecamatan Dumbo Raya

Tabel 2.4 Banyaknya RW dan RT Menurut Kelurahan di Kecamatan Dumbo Raya, 2014

Kelurahan	RW	RT
(1)	(2)	(3)
Leato Selatan	3	6
Leato Utara	3	6
Talumolo	5	12
Botu	2	4
Bugis	5	10
Kecamatan Dumbo Raya	18	38

Sumber: Kantor Kecamatan Dumbo Raya

Tabel 2.5 Keberadaan Lembaga Pemberdayaan Masyarakat Menurut Kelurahan di Kecamatan Dumbo Raya, 2014

Kelurahan	ada	Tidak Ada
(1)	(2)	(3)
Leato Selatan	√	-
Leato Utara	√	-
Talumolo	√	-
Botu	√	-
Bugis	√	-

Sumber: Kantor Kecamatan Dumbo Raya

Tabel 2.6 Jumlah Aparat Menurut Status, Dinas/Instansi Pemerintah, dan Jenis Kelamin di Kecamatan Dumbo Raya, 2014

Kantor	PNS		Non PNS	
	Laki-laki	Perempuan	Laki-laki	Perempuan
(1)	(2)	(3)		
Kantor Kecamatan Dumbo Raya	5	7	1	6
Kantor Urusan Agama *)	-	-	-	-
Kantor Diknas Kecamatan	5	2	2	1
Pusat Kesehatan Masyarakat Badan Penyuluhan Pertanian, Perikanan dan Kehutanan	4	9	3	6
Kantor Lurah Leato Selatan	4	3	3	4
Kantor Lurah Leato Utara	4	3	4	3
Kantor Lurah Talumolo	3	3	3	6
Kantor Lurah Botu	5	2	3	2
Kantor Lurah Bugis	3	5	-	6
Kecamatan Dumbo Raya	33	34	19	34

*) Masih tergabung dengan Kecamatan Kota Timur

Sumber: Kantor Terkait

Tabel 2.7 Jumlah Aparat Menurut Dinas/Instansi Pemerintah dan Tingkat Pendidikan di Kecamatan Dumbo Raya, 2014

Kantor (1)	PNS			
	SD (2)	SLTP (3)	SLTA (4)	PT (5)
Kantor Kecamatan Dumbo Raya	1	-	4	7
Kantor Urusan Agama *)	-	-	-	-
Kantor Diknas Kecamatan	-	-	4	3
Pusat Kesehatan Masyarakat	-	-	9	4
Badan Penyuluhan Pertanian, Perikanan dan Kehutanan	-	-	-	-
Kantor Lurah Leato Selatan	-	-	4	3
Kantor Lurah Leato Utara	-	-	3	4
Kantor Lurah Talumolo	-	-	4	2
Kantor Lurah Botu	-	-	3	4
Kantor Lurah Bugis	-	1	1	6
Kecamatan Dumbo Raya	1	1	32	33

Kantor (1)	Non PNS			
	SD (6)	SLTP (7)	SLTA (8)	PT (9)
Kantor Kecamatan Dumbo Raya	-	-	7	-
Kantor Urusan Agama *)	-	-	-	-
Kantor Diknas Kecamatan	-	-	3	-
Pusat Kesehatan Masyarakat	-	-	6	3
Badan Penyuluhan Pertanian, Perikanan dan Kehutanan	-	-	-	-
Kantor Lurah Leato Selatan	-	1	5	1
Kantor Lurah Leato Utara	1	1	4	1
Kantor Lurah Talumolo	1	1	5	2
Kantor Lurah Botu	-	-	4	1
Kantor Lurah Bugis	-	-	4	2
Kecamatan Dumbo Raya	2	3	38	10

*) Masih tergabung dengan Kecamatan Kota Timur

Sumber: Kantor Terkait

Tabel 2.8 Banyaknya Pegawai Negeri Sipil Menurut Dinas/Instansi Pemerintah dan Golongan di Kecamatan Dumbo Raya, 2014

Dinas/Instansi Pemerintah	Golongan Pegawai Negeri Sipil			
	I	II	III	IV
(1)	(2)	(3)	(4)	(5)
Kantor Kecamatan Dumbo Raya	1	5	4	2
Kantor Urusan Agama *)	-	-	-	-
Kantor Diknas Kecamatan	-	4	1	2
Pusat Kesehatan Masyarakat	-	2	10	1
Badan Penyuluhan Pertanian, Perikanan dan Kehutanan	-	-	-	-
Kantor Lurah Leato Selatan	-	2	5	-
Kantor Lurah Leato Utara	-	3	4	-
Kantor Lurah Talumolo	-	1	5	-
Kantor Lurah Botu	-	3	4	-
Kantor Lurah Bugis	-	4	4	-
Jumlah	1	24	37	5

*) Masih tergabung dengan Kecamatan Kota Timur

Sumber: Kantor Kecamatan Dumbo Raya, Kantor Kelurahan se-Kecamatan Dumbo Raya, dan Kantor Cabang Dinas Kecamatan Dumbo Raya

<http://gorontalo.kota.bps.go.id>

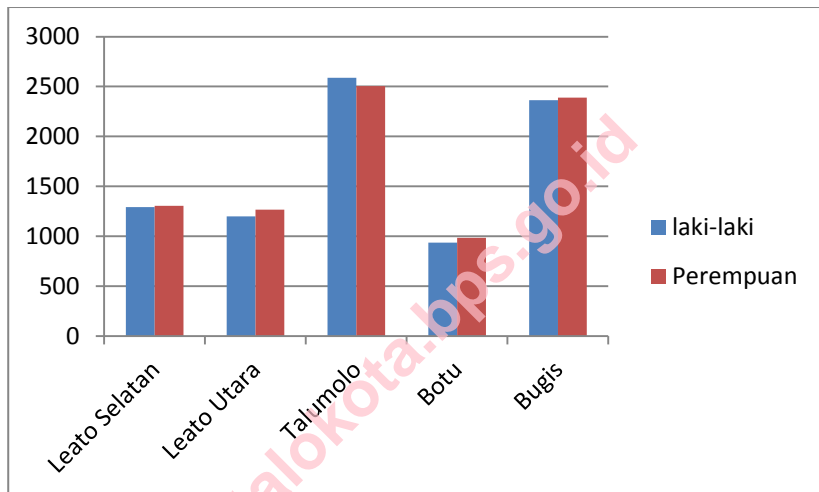
BAB III

PENDUDUK

Sumber utama data kependudukan pada buku ini adalah dari Registrasi penduduk Kantor Kecamatan maupun Kantor Kelurahan Setempat. Selain itu pada buku ini juga digunakan data Sensus Penduduk. Sensus penduduk dilaksanakan sepuluh tahun sekali. Sejak Indonesia merdeka sensus penduduk telah dilaksanakan 6 kali yaitu tahun 1961, 1971, 1980, 1990, 2000, dan 2010.

Menurut hasil Registrasi Penduduk 2013, penduduk Kecamatan Dumbo Raya berjumlah 18.378 jiwa. Adapun tingkat kepadatan penduduk per km² sebesar 1.940 jiwa. Kelurahan terpadat di Kecamatan Dumbo Raya adalah Kelurahan Bugis dengan tingkat kepadatan penduduk per km² sebesar 9.900 jiwa. Sementara itu, Kelurahan Botu memiliki tingkat kepadatan penduduk terkecil yakni sebesar 1.073 jiwa.

Gambar 3. Jumlah Penduduk Menurut Jenis Kelamin di Kecamatan Dumbo Raya (orang), 2014



Sumber: Kantor Kelurahan Setempat

Tabel 3.1 Luas Wilayah dan Jumlah Penduduk Menurut Kelurahan di Kecamatan Dumbo Raya, 2014

Kelurahan	Luas		Penduduk ¹ (orang)		Kepadatan Penduduk (orang/km ²)
	km ²	%	Jumlah	%	
(1)	(2)	(3)	(4)	(5)	(6)
Leato Selatan	2,06	23,76	2 670	14,53	1 296
Leato Utara	1,45	16,72	2 806	15,27	1 935
Talumolo	2,89	33,33	5 647	30,73	1 954
Botu	1,79	20,65	2 010	10,94	1 123
Bugis	0,48	5,54	5 245	28,54	10 927
Kecamatan Dumbo Raya	8,67	100,00	18 378	100,00	17 235

Sumber: Kantor Kelurahan Setempat dan Kantor Pertanahan Kota Gorontalo

Tabel 3.2 Banyaknya Penduduk Menurut Kelurahan, Jenis Kelamin, dan Rasio Jenis Kelamin di Kecamatan Dumbo Raya, 2014

Kelurahan	Penduduk (orang)			Rasio Jenis Kelamin
	Laki- laki	Perempuan	Laki-laki + Perempuan	
(1)	(2)	(3)	(4)	(5)
Leato Selatan	1 232	1.338	2 670	99
Leato Utara	1 423	1 383	2 806	95
Talumolo	2 868	2 779	5 647	103
Botu	997	1 013	2 010	95
Bugis	2 637	2 608	5 245	99
Kecamatan Dumbo Raya	9 257	9 121	18 378	99

Sumber: Kantor Kelurahan Setempat

Tabel 3.3 Banyaknya Penduduk, Keluarga, dan Rata-rata Anggota Keluarga Menurut Kelurahan di Kecamatan Dumbo Raya, 2014

Kelurahan	Penduduk (Orang)		
	Jumlah Penduduk	Jumlah Keluarga	Rata-rata Jumlah Anggota Keluarga
(1)	(2)	(3)	(4)
Leato Selatan	2 670	725	4
Leato Utara	2 806	916	3
Talumolo	5 647	1 538	4
Botu	2 010	401	5
Bugis	5 245	1 366	4
Kecamatan Dumbo Raya	18 378	4 946	4

Sumber: Kantor Dinas Kependudukan Dan Catatan Sipil

Tabel 3.4 Jumlah Keluarga Menurut Tahapan Kualitas Keluarga dan Kelurahan di Kecamatan Dumbo Raya, 2014

Kelurahan	Pra Sejahtera	Sejahtera			
		I	II	III	III+
(1)	(2)	(3)	(4)	(5)	(6)
Leato Selatan	-	333	326	114	-
Leato Utara	68	409	252	21	-
Talumolo	36	841	241	253	74
Botu	-	372	145	14	-
Bugis	140	410	457	136	46
Kecamatan Dumbo Raya	244	2 365	1 421	538	120

Sumber: Kantor Kelurahan Setempat

Tabel 3.5 Banyaknya Penduduk Menurut Kelompok Umur dan Jenis Kelamin di Kecamatan Dumbo Raya, 2014

Kelompok Umur	Penduduk (orang)		
	Laki-laki	Perempuan	Laki-laki + Perempuan
(1)	(2)	(3)	(4)
0-4	777	632	1 409
5-9	906	880	1 786
10-14	962	865	1 827
15-19	846	775	1 621
20-24	855	860	1 715
25-29	764	711	1 475
30-34	794	758	1 552
35-39	705	737	1 442
40-44	655	637	1 292
45-49	555	610	1 165
50-54	468	480	948
55-59	384	426	810
60-64	271	298	569
65-69	172	198	370
70-74	76	140	216
75+	67	114	181
Jumlah	9 257	9 121	18 378

Catatan : Data Belum tersedia

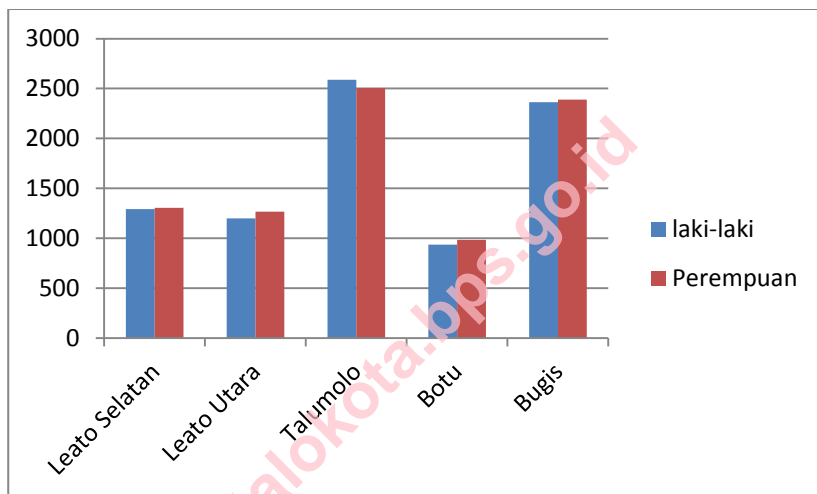
Sumber : Kantor Kelurahan Setempat

<http://gorontaloikota.bps.go.id>

Sumber utama data kependudukan pada buku ini adalah dari Registrasi penduduk Kantor Kecamatan maupun Kantor Kelurahan Setempat. Selain itu pada buku ini juga digunakan data Sensus Penduduk. Sensus penduduk dilaksanakan sepuluh tahun sekali. Sejak Indonesia merdeka sensus penduduk telah dilaksanakan 6 kali yaitu tahun 1961, 1971, 1980, 1990, 2000, dan 2010.

Menurut hasil Registrasi Penduduk 2014, penduduk Kecamatan Dumbo Raya berjumlah 16.827 jiwa. Adapun tingkat kepadatan penduduk per km² sebesar 1.941 jiwa. Kelurahan terpadat di Kecamatan Dumbo Raya adalah Kelurahan Bugis dengan tingkat kepadatan penduduk per km² sebesar 9.900 jiwa. Sementara itu, Kelurahan Botu memiliki tingkat kepadatan penduduk terkecil yakni sebesar 1.073 jiwa.

Gambar 3. Jumlah Penduduk Menurut Jenis Kelamin di Kecamatan Dumbo Raya (orang), 2014



Sumber: Kantor Kelurahan Setempat

Tabel 3.1 Luas Wilayah dan Jumlah Penduduk Menurut Kelurahan di Kecamatan Dumbo Raya, 2014

Kelurahan	Luas		Penduduk ¹ (orang)		Kepadatan Penduduk (orang/km ²)
	km ²	%	Jumlah	%	
(1)	(2)	(3)	(4)	(5)	(6)
Leato Selatan	2,06	23,76	2 595	15,42	1 260
Leato Utara	1,45	16,72	2 464	14,64	1 699
Talumolo	2,89	33,33	5 095	30,28	1 763
Botu	1,79	20,65	1 921	11,42	1 073
Bugis	0,48	5,54	4 752	28,24	9 900
Kecamatan Dumbo Raya	8,67	100,00	16 827	100,00	1 941

Sumber: Kantor Dinas Kependudukan Catatan Sipil dan KB
Serta Kantor Pertanahan Kota Gorontalo

Tabel 3.2 Banyaknya Penduduk Menurut Kelurahan, Jenis Kelamin, dan Rasio Jenis Kelamin di Kecamatan Dumbo Raya, 2014

Kelurahan	Penduduk (orang)			Rasio Jenis Kelamin
	Laki-laki	Perempuan	Laki-laki + Perempuan	
(1)	(2)	(3)	(4)	(5)
Leato Selatan	1 291	1 304	2 595	99
Leato Utara	1 198	1 266	2 464	95
Talumolo	2 589	2 506	5 095	103
Botu	936	985	1 921	95
Bugis	2 363	2 389	4 752	99
Kecamatan Dumbo Raya	8 377	8 450	16 827	99

Sumber: Kantor Dians Kependudukan Catatan Sipil dan KB Kota Gorontalo

Tabel 3.3 Banyaknya Penduduk, Keluarga, dan Rata-rata Anggota Keluarga Menurut Kelurahan di Kecamatan Dumbo Raya, 2014

Kelurahan	Penduduk (Orang)		
	Jumlah Penduduk	Jumlah Keluarga	Rata-rata Jumlah Anggota Keluarga
(1)	(2)	(3)	(4)
Leato Selatan	2 595	725	4
Leato Utara	2 464	916	3
Talumolo	5 095	1 538	3
Botu	1 921	401	5
Bugis	4 752	1 366	3
Kecamatan Dumbo Raya	16 827	4 946	4

Sumber: Kantor Dinas Kependudukan Catatan Sipil
Kota Gorontalo

Tabel 3.4 Jumlah Keluarga Menurut Tahapan Kualitas Keluarga dan Kelurahan di Kecamatan Dumbo Raya, 2014

Kelurahan (1)	Pra Sejahtera (2)	Sejahtera			
		I (3)	II (4)	III (5)	III+ (6)
Leato Selatan	-	333	326	114	-
Leato Utara	68	409	252	21	-
Talumolo	36	841	241	253	74
Botu	-	372	145	14	-
Bugis	140	410	457	136	46
Kecamatan Dumbo Raya	244	2 365	1 421	538	120

Sumber: Kantor Badan Pemberdayaan masyarakat perempuan dan KB Kota Gorontalo

Tabel 3.5 Banyaknya Penduduk Menurut Kelompok Umur dan Jenis Kelamin di Kecamatan Dumbo Raya, 2014

Kelompok Umur	Penduduk (orang)		
	Laki-laki	Perempuan	Laki-laki + Perempuan
(1)	(2)	(3)	(4)
0-4	777	632	1 409
5-9	906	880	1 786
10-14	962	865	1 827
15-19	846	775	1 621
20-24	855	860	1 715
25-29	764	711	1 475
30-34	794	758	1 552
35-39	705	737	1 442
40-44	655	637	1 292
45-49	555	610	1 165
50-54	468	480	948
55-59	384	426	810
60-64	271	298	569
65-69	172	198	370
70-74	76	140	216
75+	67	114	181
Jumlah	9 257	9 121	18 378

Sumber : Kantor Dinas Kependudukan Catatan Sipil
Kota Gorontalo

<http://gorontaloikota.bps.go.id>

<http://gorontalo.kota.bps.go.id>

BAB IV

SOSIAL

4.1 Pendidikan

Salah satu faktor utama keberhasilan pembangunan di suatu negara adalah tersedianya cukup sumber daya manusia (SDM) yang berkualitas. Merujuk pada amanat UUD 1945 beserta amandemennya (pasal 31 ayat 2), maka melalui jalur pendidikan pemerintah secara konsisten berupaya meningkatkan SDM penduduk Indonesia. Program wajib belajar 6 tahun dan 9 tahun, Gerakan Nasional Orang Tua Asuh (GNOTA), dan berbagai program pendukung lainnya adalah bagian dari upaya pemerintah mempercepat peningkatan kualitas SDM, yang pada akhirnya akan menciptakan SDM yang tangguh, yang siap bersaing di era globalisasi. Peningkatan SDM sekarang ini lebih difokuskan pada pemberian kesempatan seluas-luasnya kepada penduduk untuk menggap pendidikan, terutama penduduk kelompok usia sekolah (umur 7-24 tahun).

Ketersediaan fasilitas pendidikan baik sarana maupun prasarana akan sangat menunjang dalam meningkatkan mutu pendidikan. Tabel 4.1.1 sampai Tabel 4.1.8 memuat data tentang jumlah sekolah, murid, guru, dan rasio murid-guru dari tingkat TK/RA sampai SMP.

Pada tahun ajaran 2014/2015, di Kecamatan Dumbo Raya terdapat 9 TK, 9 SD, 1 SMP, Sarana pendidikan seperti RA, MI, MTs, MA, SMA, dan SMK belum ada di kecamatan Dumbo Raya. Adapun rasio murid-guru untuk masing-masing jenjang pendidikan yang ada di kecamatan Dumbo Raya secara berturut-turut yakni 36, 24 dan 16.

4.2 Kesehatan dan Keluarga Berencana

Pembangunan bidang kesehatan meliputi seluruh siklus atau tahapan kehidupan manusia. Bila pembangunan kesehatan berhasil dengan baik maka secara langsung atau tidak langsung akan terjadi peningkatan kesejahteraan rakyat. Mempertimbangkan bahwa pembangunan bidang kesehatan merupakan bagian yang sangat penting dari ajang peningkatan SDM penduduk Indonesia, maka program-program kesehatan telah dimulai atau bahkan lebih

diprioritaskan pada calon generasi penerus, khususnya calon bayi dan anak usia dibawah lima tahun (balita). Pentingnya pembangunan bidang kesehatan ini paling tidak tercermin dari deklarasi *Millennium Development Goals* (MDGs) yang mana lebih dari sepertiga indikatornya menyangkut bidang kesehatan.

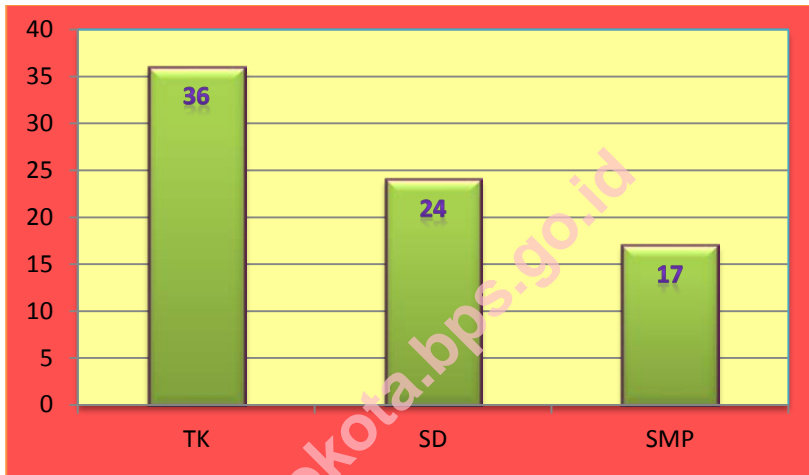
Ketersediaan fasilitas kesehatan baik sarana maupun prasarana akan sangat menunjang dalam meningkatkan mutu kesehatan. Pada tahun 2014, di Kecamatan Dumbo Raya terdapat 4 Puskesmas Pembantu, 11 Posyandu dan 4 Polindes.

Salah satu cara untuk menekan laju pertumbuhan penduduk adalah melalui program Keluarga Berencana (KB). Pada tahun 2014, terdapat 3.120 pasangan usia subur (PUS) dan 2.783 peserta KB Aktif. Sebagian besar peserta KB Aktif menggunakan KB suntik sebagai alat kontrasepsi.

4.3 Agama

Kebebasan beragama merupakan hak asasi manusia yang wajib dijamin oleh pemerintah sesuai amanat UUD 1945. Pada tahun 2013, sebagian besar penduduk di Kecamatan Dumbo Raya memeluk agama Islam yakni sebanyak 99,06 persen. Sementara itu, 0,94 persen memeluk Protestan, 0,00 memeluk Katolik, 0,00 persen memeluk Hindu, dan 0,00 persen memeluk Budha.

Gambar 4. Rasio Murid-Guru Menurut Jenjang Pendidikan di Kecamatan Dumbo Raya, 2014/2015



Sumber : Kantor Cabang Dinas Pendidikan Kecamatan Dumbo Raya

4.1 Pendidikan

Tabel 4.1.1 Banyaknya Sekolah, Murid, Guru, dan Rasio Murid-Guru Taman Kanak-Kanak (TK) dan Raudhatul Atfal Menurut Kelurahan di Kecamatan Dumbo Raya, 2014/2015

Kelurahan (1)	Sekolah (2)	Murid			Guru			Rasio Murid -Guru (9)
		L (3)	P (4)	L + P (5)	L (6)	P (7)	L + P (8)	
Leato Selatan	2	56	69	125	-	3	3	42
Leato Utara	2	30	45	75	-	2	2	38
Talumolo	2	41	40	81	-	3	3	27
Botu	1	19	21	40	-	1	1	40
Bugis	2	35	43	78	-	2	2	39
Kecamatan Dumbo Raya	9	181	218	399	-	11	11	36

Catatan : L = Laki-laki
P = Perempuan

Sumber : Kantor Cabang Dinas Pendidikan Kecamatan Dumbo Raya

Tabel 4.1.2 Banyaknya Sekolah, Murid, Guru, dan Rasio Murid-Guru Sekolah Dasar (SD) Menurut Kelurahan di Kecamatan Dumbo Raya, 2014/2015

Kelurahan	Sekolah	Murid			Guru			Rasio Murid-Guru
		L	P	L + P	L	P	L + P	
(1)	(2)	(3)	(4)	(5)	(6)	(7)	(8)	(9)
Leato Selatan	2	140	223	363	4	10	14	26
Leato Utara	2	130	143	273	6	9	15	18
Talumolo	3	334	350	684	6	21	27	25
Botu	1	149	157	306	2	14	16	19
Bugis	2	148	152	300	2	5	7	43
Kecamatan Dumbo Raya	10	901	1 025	1 926	20	59	79	24

Catatan : L = Laki-laki
P = Perempuan

Sumber : Kantor Cabang Dinas Pendidikan Kecamatan Dumbo Raya

Tabel 4.1.3 Banyaknya Sekolah, Murid, Guru, dan Rasio Murid-Guru Madrasah Ibtidaiyah (MI) Menurut Kelurahan di Kecamatan Dumbo Raya, 2014/2015

Kelurahan (1)	Sekolah (2)	Murid			Guru			Rasio Murid- Guru (9)
		L (3)	P (4)	L + P (5)	L (6)	P (7)	L + P (8)	
Leato Selatan	-	-	-	-	-	-	-	-
Leato Utara	-	-	-	-	-	-	-	-
Talumolo	-	-	-	-	-	-	-	-
Botu	-	-	-	-	-	-	-	-
Bugis	-	-	-	-	-	-	-	-
Kecamatan Dumbo Raya	-	-	-	-	-	-	-	-

Catatan : L = Laki-laki
P = Perempuan

Sumber : Kantor Cabang Dinas Pendidikan Kecamatan Dumbo Raya

Tabel 4.1.4 Banyaknya Sekolah, Murid, Guru, dan Rasio Murid-Guru Sekolah Menengah Pertama (SMP) Menurut Kelurahan di Kecamatan Dumbo Raya, 2014/2015

Kelurahan (1)	Sekolah (2)	Murid			Guru			Rasio Murid- Guru (9)
		L (3)	P (4)	L + P (5)	L (6)	P (7)	L + P (8)	
Leato Selatan	1	146	157	303	3	16	19	17
Leato Utara	-	-	-	-	-	-	-	-
Talumolo	-	-	-	-	-	-	-	-
Botu	-	-	-	-	-	-	-	-
Bugis	-	-	-	-	-	-	-	-
Kecamatan Dumbo Raya	1	146	157	303	3	16	19	17

Catatan : L = Laki-laki
P = Perempuan

Sumber : Kantor Cabang Dinas Pendidikan Kecamatan Dumbo Raya

Tabel 4.1.5 Banyaknya Sekolah, Murid, Guru, dan Rasio Murid-Guru Madrasah Tsanawiyah (MTs) Menurut Kelurahan di Kecamatan Dumbo Raya, 2014/2015

Kelurahan	Sekolah	Murid			Guru			Rasio Murid-Guru
		L	P	L + P	L	P	L + P	
(1)	(2)	(3)	(4)	(5)	(6)	(7)	(8)	(9)
Leato Selatan	-	-	-	-	-	-	-	-
Leato Utara	-	-	-	-	-	-	-	-
Talumolo	-	-	-	-	-	-	-	-
Botu	-	-	-	-	-	-	-	-
Bugis	-	-	-	-	-	-	-	-
Kecamatan Dumbo Raya	-	-	-	-	-	-	-	-

Catatan : L = Laki-laki
P = Perempuan

Sumber : Kantor Cabang Dinas Pendidikan Kecamatan Dumbo Raya

Tabel 4.1.6 Banyaknya Sekolah, Murid, Guru, dan Rasio Murid-Guru Sekolah Menengah ATAS (SMA) Menurut Kelurahan di Kecamatan Dumbo Raya, 2014/2015

Kelurahan	Sekolah	Murid			Guru			Rasio Murid-Guru
		L	P	L + P	L	P	L + P	
(1)	(2)	(3)	(4)	(5)	(6)	(7)	(8)	(9)
Leato	-	-	-	-	-	-	-	-
Selatan	-	-	-	-	-	-	-	-
Leato Utara	-	-	-	-	-	-	-	-
Talumolo	-	-	-	-	-	-	-	-
Botu	-	-	-	-	-	-	-	-
Bugis	-	-	-	-	-	-	-	-
Kecamatan Dumbo Raya	-	-	-	-	-	-	-	-

Catatan : L = Laki-laki
P = Perempuan

Sumber : Kantor Cabang Dinas Pendidikan Kecamatan Dumbo Raya

Tabel 4.1.7 Banyaknya Sekolah, Murid, Guru, dan Rasio Murid-Guru Madrasah Aliyah (MA) Menurut Kelurahan di Kecamatan Dumbo Raya, 2014/2015

Kelurahan	Sekolah	Murid			Guru			Rasio Murid-Guru
		L	P	L + P	L	P	L + P	
(1)	(2)	(3)	(4)	(5)	(6)	(7)	(8)	(9)
Leato	-	-	-	-	-	-	-	-
Selatan	-	-	-	-	-	-	-	-
Leato Utara	-	-	-	-	-	-	-	-
Talumolo	-	-	-	-	-	-	-	-
Botu	-	-	-	-	-	-	-	-
Bugis	-	-	-	-	-	-	-	-
Kecamatan Dumbo Raya	-	-	-	-	-	-	-	-

Catatan : L = Laki-laki
P = Perempuan

Sumber : Kantor Cabang Dinas Pendidikan Kecamatan Dumbo Raya

Tabel 4.1.8 Banyaknya Sekolah, Murid, Guru, dan Rasio Murid-Guru Sekolah Menengah Kejuruan (SMK) Menurut Kelurahan di Kecamatan Dumbo Raya, 2014/2015

Kelurahan	Sekolah	Murid			Guru			Rasio Murid-Guru
		L	P	L + P	L	P	L + P	
(1)	(2)	(3)	(4)	(5)	(6)	(7)	(8)	(9)
Leato	-	-	-	-	-	-	-	-
Selatan	-	-	-	-	-	-	-	-
Leato Utara	-	-	-	-	-	-	-	-
Talumolo	-	-	-	-	-	-	-	-
Botu	-	-	-	-	-	-	-	-
Bugis	-	-	-	-	-	-	-	-
Kecamatan Dumbo Raya	-	-	-	-	-	-	-	-

Catatan : L = Laki-laki
P = Perempuan

Sumber : Kantor Cabang Dinas Pendidikan Kecamatan Dumbo Raya

4.2 Kesehatan dan Keluarga Berencana

Tabel 4.2.1 Banyaknya Kesehatan Menurut Kelurahan di Kecamatan Dumbo Raya, 2014

Kelurahan	Ru mah Sa kit	Pus Kes mas	Pus tu	Po lin des	Pos yandu	Prak tek Dok ter	Prak tek Bidan	Apo tik/ toko Obat
(1)	(2)	(3)	(4)	(5)	(6)	(7)	(8)	(9)
Leato Selatan	-	-	1	1	2	-	-	-
Leato Utara	-	-	1	1	1	-	-	-
Talumolo	-	1	-	1	4	-	-	-
Botu	-	-	1	1	2	-	-	-
Bugis	-	-	1	-	2	2	2	2
Jumlah	-	1	4	4	11	2	2	2

Sumber: Kantor Kelurahan Setempat

Tabel 4.2.2 Banyaknya Tenaga Kesehatan Menurut Unit Kerja dan Sarana Pelayanan Kesehatan di Kecamatan Dumbo Raya, 2014

Kelurahan	Tenaga Medis			Tenaga Nonmedis/ Dukun
	Dokter	Perawat	Lainnya	
(1)	(2)	(3)	(4)	(5)
Leato Selatan	-	-	-	-
Leato Utara	-	5	-	3
Talumolo	1	6	-	3
Botu	-	1	-	2
Bugis	2	3	-	-

Sumber: Puskesmas dan Kantor Kelurahan Setempat

Tabel 4.2.3 Banyaknya Balita yang Pernah Mendapat Imunisasi Menurut Kelurahan dan Jenis Imunisasi di Kecamatan Dumbo Raya, 2014

Kelurahan	BCG	DPT			Polio		
		1	2	3	1	2	3
(1)	(2)	(3)	(4)	(5)	(6)	(7)	(8)
Leato Selatan	29	31	34	36	36	32	38
Leato Utara	55	55	36	50	53	49	45
Talumolo	78	77	55	55	79	76	67
Botu	32	33	39	34	31	38	26
Bugis	48	49	51	48	47	59	45
Jumlah	242	245	215	223	246	254	221

Sumber: Dinas Kesehatan Kota Gorontalo

Tabel 4.2.3 lanjutan

Kelurahan	Polio 4	HB Nol (0 - <7 Hari)	Campak
(1)	(9)	(10)	(11)
Leato Selatan	42	48	26
Leato Utara	50	47	50
Talumolo	50	85	62
Botu	34	35	34
Bugis	47	75	37
Jumlah	223	290	209

Sumber: Dinas Kesehatan Kota Gorontalo

Tabel 4.2.4 Jumlah Balita Bergizi Buruk Menurut Kelurahan di Kecamatan Dumbo Raya, 2014

Kelurahan	2012	2013
(1)	(2)	(3)
Leato Selatan	-	-
Leato Utara	-	-
Talumolo	2	-
Botu	-	-
Bugis	-	-
Kecamatan Dumbo Raya	2	-

Sumber: Sub PPKBD Kelurahan Setempat

Tabel 4.2.5 Banyaknya Pasangan Usia Subur (PUS) dan Peserta KB Aktif Menurut Kelurahan di Kecamatan Dumbo Raya, 2014

Kelurahan	Jumlah PUS	Peserta KB Aktif		
		IUD	MOW	MOP
(1)	(2)	(3)	(4)	(5)
Leato Selatan	540	40	10	5
Leato Utara	499	61	14	1
Talumolo	846	234	14	3
Botu	339	59	10	-
Bugis	896	163	22	3
Kecamatan Dumbo Raya	3 120	557	70	12

Sumber: Badan Pemberdayaan Masyarakat, Perempuan dan KB Kota Gorontalo

Tabel 4.2.5 Lanjutan

Kelurahan	Peserta KB Aktif				
	Kondom	Implant	Suntikan	Pil	Jumlah
(1)	(6)	(7)	(8)	(9)	(10)
Leato Selatan	26	159	149	120	509
Leato Utara	7	93	179	110	465
Talumolo	18	139	194	154	756
Botu	8	81	194	73	327
Bugis	10	161	222	145	726
Kecamatan Dumbo Raya	69	633	938	602	2 783

Sumber: Badan Pemberdayaan Masyarakat, Perempuan dan KB Kota Gorontalo

Tabel 4.2.6 Jumlah Klinik dan Petugas Keluarga Berencana (KB) Menurut Kelurahan di Kecamatan Dumbo Raya, 2014

Kelurahan	KLINIK	PPLKB	PPKBD
(1)	(2)	(3)	(4)
Leato Selatan	-	-	1
Leato Utara	-	-	1
Talumolo	-	1	1
Botu	1	-	1
Bugis	-	-	1
Kecamatan Dumbo Raya	1	1	5

Sumber : Kantor Kelurahan Setempat

4.3 Agama

Tabel 4.3.1 Persentase Penduduk Menurut Kelurahan dan Agama yang Dianut di Kecamatan Dumbo Raya, 2014

Kelurahan	Islam	Protestan	Katolik	Hindu	Budha
(1)	(2)	(3)	(4)	(5)	(6)
Leato Selatan	15.01	0.10	-	-	-
Leato Utara	14.33	0.03	-	-	-
Talumolo	29.15	0.58	-	-	-
Botu	11.16	0.03	-	-	-
Bugis	29.41	0.20	-	-	-
Kecamatan Dumbo Raya	99.06	0.94	-	-	-

Sumber: Kantor Kemenag Kota Gorontalo

Tabel 4.3.2 Banyaknya Tempat Peribadatan Menurut Kelurahan di Kecamatan Dumbo Raya, 2014

Kelurahan	Masjid	Mushola	Gereja	Wihara	Pura
(1)	(2)	(3)	(4)	(5)	(6)
Leato Selatan	2	1	-	-	-
Leato Utara	3	-	-	-	-
Talumolo	6	1	-	-	-
Botu	4	-	-	-	-
Bugis	5	1	-	-	-
Kecamatan Dumbo Raya	20	3	-	-	-

Sumber: Kantor Kelurahan setempat

4.4. Sosial Kemasyarakatan

Tabel 4.4.1 Jumlah Fasilitas Sosial dan Organisasi Kemasyarakatan Menurut Kelurahan di Kecamatan Dumbo Raya, 2014

Kelurahan	Panti Asuhan	Majlis Ta'lim	LSM	Ormas
(1)	(2)	(3)	(4)	(5)
Leato Selatan	-	1	1	-
Leato Utara	-	1	-	-
Talumolo	-	1	1	1
Botu	-	1	1	-
Bugis	-	1	1	-
Kecamatan Dumbo Raya	-	5	4	1

Sumber: Kantor Kelurahan setempat

Tabel 4.4.2 Jumlah Sarana Olahraga Menurut Kelurahan di Kecamatan Dumbo Raya, 2014

Kelurahan	Sepak Bola	Voley	Bulu Tangkis	Sepak Takraw
(1)	(2)	(3)	(4)	(5)
Leato Selatan	1	1	-	-
Leato Utara	-	1	-	-
Talumolo	1	1	1	-
Botu	-	-	-	-
Bugis	-	-	-	-
Kecamatan Dumbo Raya	2	3	1	

Sumber: Kantor Kelurahan Setempat

<http://gorontaloikota.bps.go.id>

<http://gorontalo.kota.bps.go.id>

BAB V

PERTANIAN

5.1 Tanaman Pangan

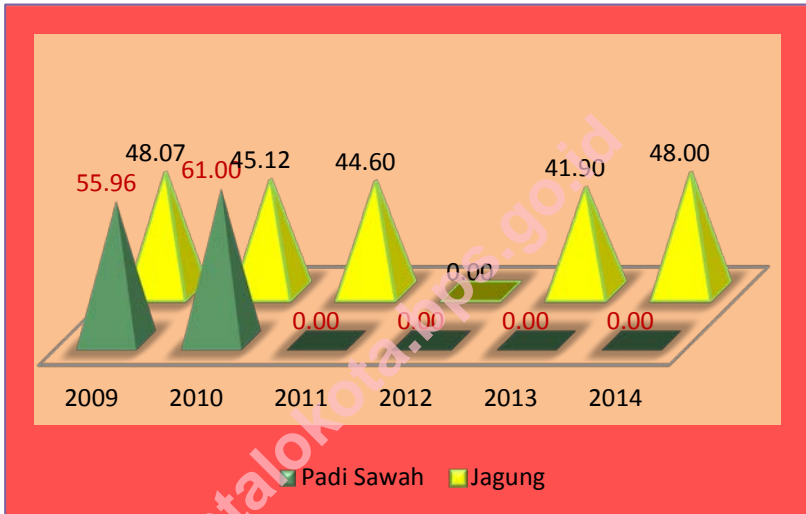
Luas panen Lahan jagung di Kecamatan Dumbo Raya pada Tahun 2014 adalah seluas 3 hektar. Pada tahun 2014, produksi jagung di Kecamatan Dumbo Raya sebesar 14,4 ton. Sehingga produktivitas jagung di kecamatan Dumbo Raya adalah 48,00 kuintal perhektar.

5.2 Peternakan

Populasi ternak terdiri dari sapi dan kambing. Pada tahun 2014, jumlah populasi di Kecamatan Dumbo Raya berturut turut 268 ekor dan 1.024 ekor.

Populasi unggas yang terdiri dari ayam kampung, ayam ras, dan itik pada tahun 2014 secara berturut-turut adalah 1.852 ekor, 2.000 ekor, dan 1.530 ekor.

Gambar 5. Produktivitas Padi Sawah dan Jagung di Kecamatan Dumbo Raya(Kuintal/ha), 2009-2014



Sumber : Dinas Kelautan, Perikanan, Pertanian, dan Ketahanan Pangan Kota Gorontalo

5.1 Tanaman Pangan

Tabel 5.1.1 Luas Panen, Produksi, dan Produktivitas Padi Sawah di Kecamatan Dumbo Raya, 2009-2014

Tahun	Luas Panen (ha)	Produksi (ton)	Produktivitas (kuintal/ha)
(1)	(2)	(3)	(4)
2009	188	1 052,00	55,96
2010	175	1 067,50	61,00
2011	-	-	-
2012	-	-	-
2013	-	-	-
2014	-	-	-

Sumber: Dinas Kelautan, Perikanan, Pertanian, dan Ketahanan Pangan Kota Gorontalo

Tabel 5.1.2 Luas Panen, Produksi, dan Produktivitas Jagung di Kecamatan Dumbo Raya, 2009-2014

Tahun	Luas Panen (ha)	Produksi (ton)	Produktivitas (kuintal/ha)
(1)	(2)	(3)	(4)
2009	23	110,56	48,07
2010	5	22,56	45,12
2011	4	17,84	44,60
2012	-	-	-
2013	1	4,19	41,90
2014	3	14,4	48,00

Sumber: Dinas Kelautan, Perikanan, Pertanian, dan Ketahanan Pangan Kota Gorontalo

Tabel 5.1.3 Luas Panen, Produksi, dan Produktivitas Palawija di Kecamatan Dumbo Raya, 2014

Tahun	Luas Panen (ha)	Produksi (ton)	Produktivitas (kuintal/ha)
(1)	(2)	(3)	(4)
Kedelai	-	-	-
Kacang Tanah	-	-	-
Kacang Hijau	-	-	-
Ubi Jalar	-	-	-
Ubi Kayu	-	-	-

Sumber: Dinas Kelautan, Perikanan, Pertanian, dan Ketahanan Pangan Kota Gorontalo

Tabel 5.1.4 Luas Panen dan Produksi Sayuran di Kecamatan Dumbo Raya, 2014

Tahun	Luas Panen (ha)	Produksi (ton)
(1)	(2)	(3)
Bawang Merah	-	-
Bayam	-	-
Tomat	-	-
Kangkung	-	-
Terung	-	-
Cabai	-	-
Kacang Panjang	-	-

Sumber: Dinas Kelautan, Perikanan, Pertanian, dan Ketahanan Pangan Kota Gorontalo

Tabel 5.1.5 Luas Panen dan Produksi Buah-buahan di Kecamatan Dumbo Raya, 2014

Tahun	Luas Panen (ha)	Produksi (ton)
(1)	(2)	(3)
Pisang	0,2	1,5
Mangga	1,5	2,5
Jambu Biji	-	-
Pepaya	0,2	0,4
Nanas	-	-
Nangka	-	-
Belimbing	-	-
Rambutan	-	-
Jeruk	-	-
Sirsak	-	-

Sumber: Dinas Kelautan, Perikanan, Pertanian, dan Ketahanan Pangan Kota Gorontalo

5.2 Peternakan

Tabel 5.2.1 Populasi Ternak Menurut Jenis Ternak di Kecamatan Dumbo Raya (Ekor), 2009-2014

Tahun	Sapi	Kuda	Kambing
(1)	(2)	(3)	(4)
2009	560	215	1 643
2010	-	-	-
2011	451	197	1 735
2012	480	201	2 339
2013	266	-	1 015
2014	268	93	1 024

Sumber: Dinas Kelautan, Perikanan, Pertanian, dan Ketahanan Pangan Kota Gorontalo

Tabel 5.2.2 Populasi Unggas Menurut Jenis Unggas di Kecamatan Dumbo Raya (Ekor), 2009-2014

Tahun	Ayam Kampung	Ayam Ras	Itik
(1)	(2)	(3)	(4)
2009	8 715	75 475	2 018
2010	-	-	-
2011	4 322	3 000	1 914
2012	2 638	19 724	2 344
2013	1 782	23 250	1 530
2014	1 852	2 000	1 537

Sumber : Dinas Kelautan, Perikanan, Pertanian, dan Ketahanan Pangan Kota Gorontalo

<http://gorontalokota.bps.go.id>

A decorative floral pattern in shades of green and yellow, centered on a background that transitions from orange at the top to yellow in the middle and back to orange at the bottom. The pattern consists of intricate, symmetrical scrollwork and leaf-like motifs.

BAB VI
TRANSPORTASI
DAN KOMUNIKASI

<http://gorontalo.kota.bps.go.id>

Jalan merupakan prasarana pengangkutan darat yang penting untuk memperlancar kegiatan perekonomian. Dengan makin meningkatnya usaha pembangunan maka akan menuntut peningkatan pembangunan jalan untuk memudahkan mobilitas penduduk dan memperlancar lalu lintas barang dari satu daerah ke daerah lain. Pada tahun 2014, sebagian besar permukaan jalan antar kelurahan di Dumbo Raya adalah sudah diaspal.

<http://gorontalokota.bps.go.id>

Tabel 6.1 Jalan Antar Desa/Kelurahan Menurut Kelurahan dan Jenis Permukaan Terluas di Kecamatan Dumbo Raya Tahun 2014

Kelurahan	Aspal/ Beton	Diperkeras	Tanah	Lainnya
(1)	(2)	(3)	(4)	(5)
Leato Selatan	√	-	-	-
Leato Utara	√	-	-	-
Talumolo	√	-	-	-
Botu	√	-	-	-
Bugis	√	-	-	-

Sumber : Kantor Kelurahan Setempat

Tabel 6.2 Jumlah Sarana Komunikasi Menurut Kelurahan di Kecamatan Dumbo Raya, 2014

Kelurahan	Warnet	Pos/Jasa Pengiriman	Menara Telekomunikasi
(1)	(2)	(3)	(4)
Leato Selatan	-	-	-
Leato Utara	-	-	-
Talumolo	1	-	1
Botu	-	-	-
Bugis	-	-	-
Kecamatan Dumbo Raya	1	-	1

Sumber: Dinas Perhubungan Kota Gorontalo

<http://gorontalokota.bps.go.id>



<http://gorontalo.kota.bps.go.id>

BAB VII
PERINDUSTRIAN
PERDAGANGAN
DAN KEUANGAN

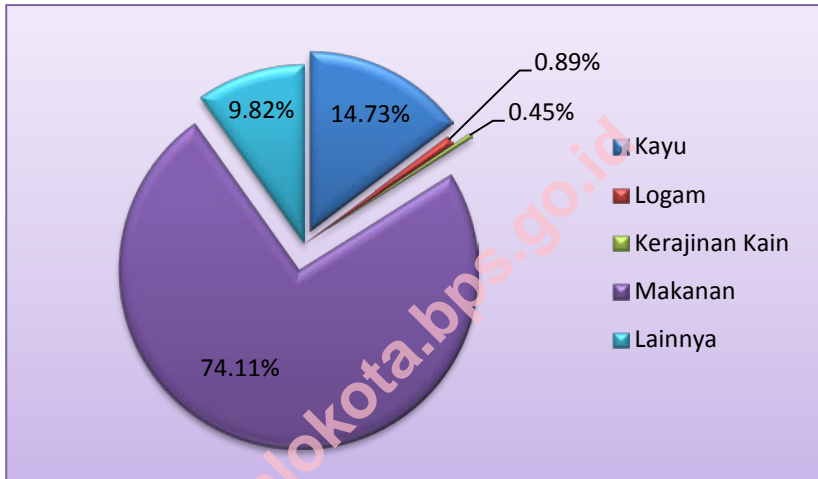
Industri pengolahan adalah suatu kegiatan ekonomi yang melakukan kegiatan mengubah suatu barang dasar secara mekanis, kimia atau dengan tangan sehingga menjadi barang jadi/setengah jadi, dan atau barang yang kurang nilainya menjadi barang yang lebih tinggi nilainya, dan sifatnya lebih dekat kepada pemakai akhir. Termasuk dalam kegiatan ini adalah jasa industri dan pekerjaan perakitan.

Berdasarkan data Dinas Perindustrian, Perdagangan, UMKM, dan PM Kota Gorontalo, Jumlah industri kecil dan Menengah di Kecamatan Dumbo Raya sebanyak 448. Diantara 5 Kelurahan, Kelurahan Talumolo memiliki industri kecil terbanyak, yakni sebanyak 174.

Sementara itu, jumlah industri menurut jenisnya yaitu industri kayu sebanyak 66, Industri logam sebanyak 4, industri kerajinan kain sebanyak 2, industri makanan sebanyak 332 dan industri lainnya sebanyak 44.

PBB merupakan salah satu sumber pendapatan daerah yang ikut berperan dalam pelaksanaan pembangunan. Selama tahun 2014, jumlah PBB yang berhasil dihimpun dari masyarakat di Kecamatan Dumbo Raya sebesar Rp. 178.750.000 atau 69,46 persen dari target yang telah ditetapkan. Adapun Kelurahan dengan perolehan pajak terbesar adalah kelurahan Botu yakni sebesar Rp. 11.125.158.

Gambar 7 Jumlah Perusahaan/Usaha/Industri Menurut Jenis di Kecamatan Dumbo Raya, 2014



Sumber: Dinas Perindagkop dan UKM Kota Gorontalo

Tabel 7.1 Jumlah Industri Kecil dan Menengah Menurut Kelurahan di Kecamatan Dumbo Raya, 2014

Tahun	Industri Kecil dan Menengah
(1)	(2)
Leato Selatan	75
Leato Utara	95
Talumolo	174
Botu	17
Bugis	87
Jumlah	448

Sumber: Dinas Perindagkop UMKM dan PM Kota Gorontalo

Tabel 7.2 Jumlah Perusahaan/Usaha/Industri Menurut Jenis dan Kelurahan di Kecamatan Dumbo Raya, 2014

Kelurahan	Kulit	Kayu	Logam	Anyaman	Gerabah
(1)	(2)	(3)	(4)	(5)	(6)
Leato Selatan	-	4	-	-	-
Leato Utara	-	8	2	-	-
Talumolo	-	51	2	-	-
Botu	-	1	-	-	-
Bugis	-	2	-	-	-
Jumlah	-	66	4	-	-

Sumber: Dinas Perindagkop-UMKM dan PM Kota Gorontalo

Tabel 7.2 lanjutan

Kelurahan	Kerajinan Kain	Makanan	Lainnya
(1)	(7)	(8)	(9)
Leato Selatan	-	60	11
Leato Utara	-	73	12
Talumolo	-	114	7
Botu	1	14	1
Bugis	1	71	13
Jumlah	2	332	44

Sumber: Dinas Perindagkop UMKM dan PM Kota Gorontalo

Tabel 7.3 Jumlah Sarana Perdagangan menurut Kelurahan di Kecamatan Dumbo Raya, 2014

Tahun	Pasar Tradisional	Tempat Pelelangan Ikan
(1)	(2)	(3)
Leato selatan	-	-
Leato Utara	-	-
Talumolo	1	-
Botu	-	-
Bugis	1	-

Sumber: Kantor Kelurahan Setempat

Tabel 7.4 Jumlah Pedagang Menurut Jenis di Kecamatan Dumbo Raya, 2011-2014

Tahun	2014
(1)	(2)
Pedagang Besar	1
Pedagang Menengah	-
Pedagang Kecil	19

Sumber: Dinas Perindagkop UMKM dan PM Kota Gorontalo

Tabel 7.5 Jumlah Koperasi Menurut Kelurahan di Kecamatan Dumbo Raya, 2014

Tahun	KUD	Koperasi Simpan Pinjam	Koperasi tani	Koperasi Perikanan	Koperasi Lainnya
(1)	(2)	(3)	(4)	(5)	(6)
Leato Selatan	-	-	-	-	4
Leato Utara	-	1	-	1	1
Talumolo	-	-	-	-	5
Botu	-	1	-	-	-
Bugis	-	-	-	-	1

Sumber : Dinas Perindagkop UMKM dan PM Kota Gorontalo

Tabel 7.6 Target dan Realisasi Penerimaan Pajak Bumi dan Bangunan (PBB) Menurut Kelurahan di Kecamatan Dumbo Raya, 2014

Kelurahan	Target	Realisasi	Persentase
(1)	(2)	(3)	(4)
Leato Selatan	18 333 000	8 637 253	47.11
Leato Utara	10 083 000	5 783 478	57.36
Talumolo	102 667 000	75 596 198	73.63
Botu	14 667 000	11 125 158	75.85
Bugis	33 000 000	23 020 032	69.76
Kecamatan Dumbo Raya	178 750 000	124 162 119	69.46

Sumber: Kantor Kecamatan Dumbo Raya

<http://gorontalokota.bps.go.id>



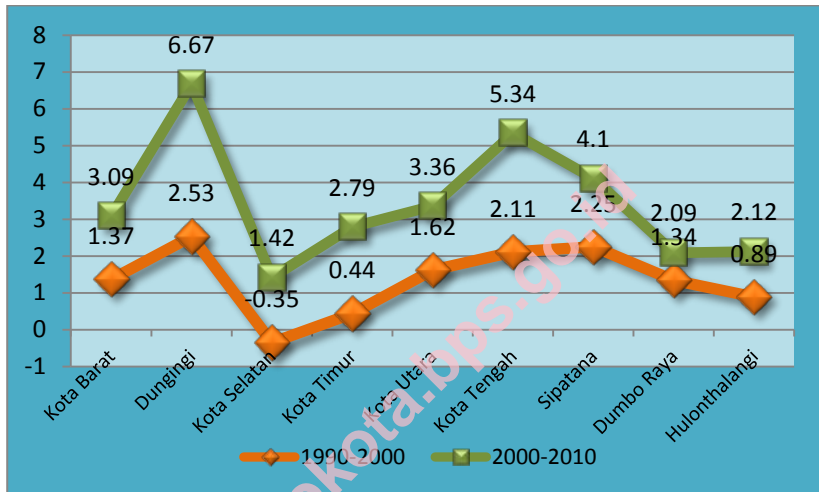
BAB VIII
PERBANDINGAN
ANTAR KECAMATAN

<http://gubintalikota.bps.go.id>

Perbandingan beberapa indikator terpilih antar kecamatan di Kota Gorontalo memperlihatkan adanya variasi. Dilihat berdasarkan laju pertumbuhan penduduk terlihat adanya perbedaan. Laju pertumbuhan penduduk tertinggi tercatat di Kecamatan Dungingi baik pada periode 1990-2000 maupun 2000-2010. Sementara itu, pada periode yang sama, Kecamatan Kota Selatan memiliki laju pertumbuhan penduduk paling rendah dibanding lima kecamatan lain. Dari sisi kuantitas, Kecamatan Kota Tengah memiliki jumlah penduduk terbesar yakni mencapai 27.047 jiwa.

Perbandingan beberapa indikator terpilih lain seperti banyaknya keluarga pra sejahtera dan sejahtera I – III+ serta target dan realisasi penerimaan PBB juga memperlihatkan angka yang bervariasi antar kecamatan. Pada tahun 2014, di antara 9 kecamatan yang ada, persentase realisasi PBB tertinggi terjadi di Kecamatan Kota Utara (93,03 persen) sedangkan yang terendah terjadi di Kecamatan Hulonthalangi (61,58 persen).

Gambar 8. Laju Pertumbuhan Penduduk¹ (persen) Menurut Kecamatan di Kota Gorontalo, 1990-2000 dan 2000-2010



Catatan: ¹Hasil Sensus Penduduk
 Sumber: BPS RI

Tabel 8.1 Jumlah Penduduk¹ dan Laju Pertumbuhan Penduduk Menurut Kecamatan di Kota Gorontalo, 1990, 2000, dan 2010

Kecamatan	Jumlah Penduduk (orang)			Laju Pertumbuhan Penduduk per Tahun (%)	
	1990	2000	2010	1990-2000	2000-2010
(1)	(2)	(3)	(4)	(5)	(6)
Kota Barat	13.583	15.449	10.220	1,37	3,09
Dungingi	10.326	12.941	21.568	2,53	6,67
Kota Selatan	18.739	18.032	20.647	-0,35	1,42
Kota Timur	18.861	19.700	25.195	0,44	2,79
Kota Utara	10.514	12.217	16.326	1,62	3,36
Kota Tengah	14.561	17.629	27.047	2,11	5,34
Sipatana	9.733	11.927	16.823	2,25	4,10
Dumbo Raya	12.378	14.031	16.960	1,34	2,09
Hulonthalangi	11.618	12.655	15.341	0,89	2,12
Kota Gorontalo	120.313	134.631	180.127	1,19	3,35

Catatan: ¹Hasil Sensus Penduduk

Sumber: BPS RI

Tabel 8.2 Banyaknya Keluarga Menurut Kecamatan dan Klasifikasi Keluarga di Kota Gorontalo, 2013

Kecamatan	Pra Sejahtera	Keluarga Sejahtera				Jumlah
		I	II	III	III+	
(1)	(2)	(3)	(4)	(5)	(6)	(7)
Kota Barat	563	2 693	1 566	917	137	5 876
Dungingi	265	193	392	327	270	1 447
Kota Selatan*	-	-	-	-	-	-
Kota Timur	184	1 483	2 261	1 406	453	5 787
Kota Utara	144	1 676	1 575	1 053	173	4 621
Hulonthalangi	117	1 716	1 574	774	9	4 190
Sipatana	258	1 581	1 581	913	175	4 508
Dumbo Raya	306	1 823	1 040	338	66	3 573
Kota Tengah	560	2385	1365	1668	344	6 322
Kota Gorontalo	2 397	13 550	11 354	7 396	1 627	36 324

Catatan : *) data Kecamatan Kota Selatan belum tersedia

Sumber: Kantor Kelurahan Setempat

Tabel 8.3 Target dan Realisasi (Rupiah) Penerimaan Pajak Bumi dan Bangunan (PBB) Menurut Kecamatan di Kota Gorontalo, 2014

Kecamatan	Target	Realisasi	Persentase
(1)	(2)	(3)	(4)
Kota Barat	251,167,000	219,277,887	87.30
Dungingi	388,665,000	354,585,219	91.23
Kota Selatan	1,517,084,000	1,094,317,991	72.13
Kota Timur	1,129,334,000	974,230,511	86.27
Kota Utara	517,917,000	481,841,053	93.03
Hulonthalangi	257,124,000	158,347,264	61.58
Sipatana	361,624,000	272,869,624	75.46
Dumbo Raya	178,750,000	144,800,774	81.01
Kota Tengah	898,335,000	768,487,111	85.55
Kota Gorontalo	5,500,000,000	4,468,757,434	81.25

Sumber: Kantor DPPKAD Kota Gorontalo

<http://gorontalokota.bps.go.id>



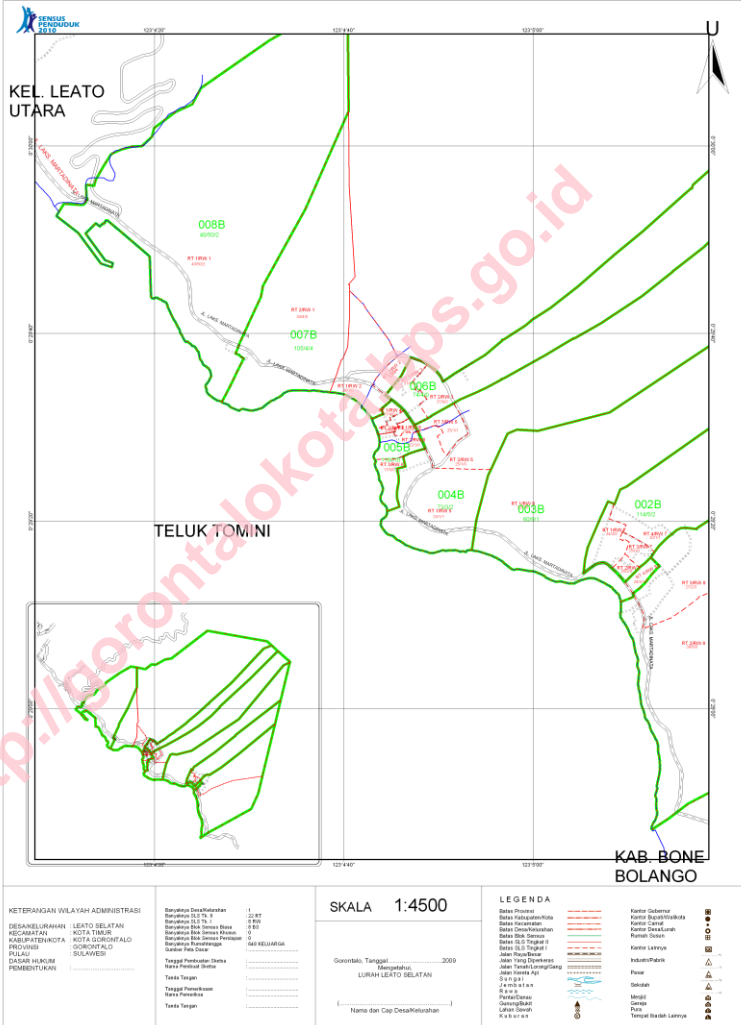
<http://gorontalo.kota.bps.go.id>

LAMPIRAN

SKETSA PETA KEL. LEATO SELATAN

Rapel: 1 2 3 0 7 9 1 6 RT
 Lintang: 0 0 4 9 1 6 6 LU(1,5-4)
 Kode Wilayah: 7 5 1 7 1 1 0 2 1 0 0 2

SP2010-WA



DATA

MENCERDASKAN BANGSA

<http://gorontalokota.bps.go.id>



Badan Pusat Statistik Kota Gorontalo

Jln. Dewi Sartika No.21, Kota Tengah, Gorontalo

Telp +62 435 821956, Fax +62 435 826644

Email : bps7571@bps.go.id

Homepage: <http://www.gorontalokota.bps.go.id>