

STATISTIK DAERAH *DISTRIK WAROPEN BAWAH*

2016

Statdis Waropen Bawah



BADAN PUSAT STATISTIK
KABUPATEN WAROPEN

**STATISTIK DAERAH
DISTRIK WAROPEN
BAWAH
2016**

Statdis Waropen Bawah



STATISTIK DAERAH DISTRIK WAROPEN BAWAH 2016

No. Publikasi : 94266.1624
Katalog BPS : 1101002.9426010
Ukuran Buku : 17,6 cm x 25 cm
Jumlah Halaman : 14 + iv halaman

Naskah:

Koordinator Distrik Waropen Bawah

Gambar Kulit:

Koordinator Distrik Waropen Bawah

Diterbitkan oleh:

Badan Pusat Statistik Kabupaten Waropen

Boleh dikutip dengan menyebutkan sumbernya.



KATA PENGANTAR

Dengan mengucapkan puji dan syukur ke hadirat Tuhan Yang Maha Esa Publikasi Statistik Daerah Distrik Waropen Bawah Tahun 2016 dapat kami terbitkan, dalam rangka memenuhi dan melengkapi beberapa penerbitan publikasi BPS Kabupaten Waropen sebelumnya.

Pada publikasi ini kami sajikan data dalam bentuk tabel dan ulasan deskriptif sederhana secara ringkas yang menjelaskan perkembangan dan potensi Distrik Waropen Bawah.

Pada kesempatan ini kami mengucapkan terima kepada semua pihak yang telah membantu sehingga publikasi ini dapat diterbitkan,

Kritik dan saran sangat kami harapkan demi kesempurnaan publikasi ini. Semoga publikasi ini dapat bermanfaat bagi kita semua. Terima kasih.

Botawa, Juni 2016
Kepala Badan Pusat Statistik
Kabupaten Waropen

Desius Frits Mobilala, SE
NIP. 19670226 199610 1 001



DAFTAR ISI

Geografi dan Iklim	1
Pemerintahan	2
Kependudukan	3
Pendidikan	5
Pertanian	6
Kesehatan	7
Perdagangan	8
Keuangan	9
Perbandingan Regional.....	10
Lampiran Tabel	11

Secara geografis, Distrik Waropen Bawah terletak antara $136,20^{\circ}$ – $136,49^{\circ}$ Bujur Timur dan $2,13^{\circ}$ – $2,50^{\circ}$ Lintang Selatan. Batas wilayah Distrik Waropen Bawah di sebelah utara berbatasan dengan Distrik Ureifaisei, di sebelah selatan dengan Distrik Oudate, sebelah Barat dengan Selat Saireri dan Sebelah Timurnya Berbatasan dengan Distrik Riseisayati.

Distrik Waropen Bawah secara keseluruhan memiliki luas wilayah 264.65 Km^2 . Wilayah terluas dimiliki oleh Kampung Swara Jaya dengan luas mencapai 41.37 persen dari total luas wilayah Distrik Waropen Bawah dan Wilayah terkecil di miliki oleh kampung Waren I dengan luas wilayah 1.14 persen.

Distrik Waropen Bawah sebagian wilayahnya adalah pesisir pantai dengan rata-rata ketinggian 16 meter diatas permukaan laut. Distrik Waropen Bawah terbagi menjadi 7 kampung yaitu : Waren I, Waren, Batu Zaman, Nonomi, Uri, Sarafambai, dan Swara Jaya (SP VI).

Dari ketujuh kampung tersebut, kampung Uri adalah tempat dimana Kantor Distrik berada dan menjadi Ibukota Distrik Waropen Bawah. Sedangkan pusat pemerintahan Distrik Waropen Bawah berada dikampung Uri, dikarenakan letak kampung Swara Jaya (SP VI) yang terlalu jauh dari desa-desa yang lainnya dan ditempuh dengan menggunakan Sepeda Motor.

Perlu Diketahui

Distrik Waropen Bawah Merupakan Daerah Pusat Pemerintahan Kabupaten Waropen. Di Distrik Waropen Bawah Terdapat Situs Sejarah Keagamaan, Di mana Terdapat Tugu Injil. Tugu Injil ini di bangun oleh Pemerintah Kabupaten Waropen Untuk Memperingati Injil Masuk di Kabupaten Waropen Untuk Pertama Kalinya.

Jarak dari Ibukota Distrik ke Kampung (Km):

Waren I	: 0	Km
Waren II	: 0.7	Km
Batu Zaman	: 3.7	Km
Nonomi	: 2.2	Km
Uri	: 0.8	Km
Sarafambai	: 1.3	Km
Swara Jaya	: 3.3	Km

Sumber : Distrik Dalam Angka 2016



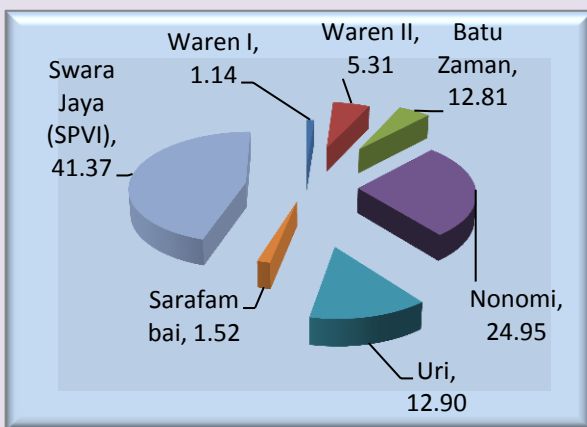
Distrik Waropen Bawah memiliki 7 kampung, yaitu: Waren I, Waren II, Batu Zaman, Nonomi, Uri, Sarafambai dan Swara Jaya (SP VI) dengan tiap kampung dikepalai oleh seorang kepala kampung dan didampingi sekretaris kampung.

Statistik Pemerintahan Distrik

Wilayah Administrasi	2013
Desa/kampung	7
RW	7
RT	7

Sumber : Distrik Dalam Angka 2016

Luas Distrik Waropen Bawah Menurut Kampung



Sumber : Distrik Dalam Angka 2016

Daftar Nama Kepala Kampung Distrik Waropen Bawah

Kampung/ Village	Kepala Kampung
Waren I	Antonius Romboisano
Waren II	Edikel Koibai
Batu Zaman	Leonard Suweni
Nonomi	Habel Paprindey
Uri	Sila Wonatorei
Sarafambai	Martinus ambibtop
Swara Jaya (SP VI)	Dolfinus Simunapendi

Sumber : Distrik Dalam Angka 2016

Pendidikan Tertinggi Aparat Kampung Distrik Waropen Bawah

Pendidikan	2013
SD	5
SMP	2
SMA	5
S1	5

Sumber : Distrik Dalam Angka 2016



Penduduk Distrik Waropen Bawah tahun 2015 berdasarkan hasil data distrik dan kampung 2015 adalah berjumlah 5658 jiwa. Kampung dengan jumlah penduduk paling banyak adalah Kampung Nonomi dengan penduduk sebanyak 1506 jiwa atau sekitar 26,61 persen dari total keseluruhan penduduk di Distrik Waropen Bawah.

Kampung Batu Zaman adalah kampung dengan penduduk paling sedikit dengan 387 jiwa atau 6,88 persen.

Penduduk laki-laki berjumlah 2766 jiwa dan perempuan berjumlah 2892 jiwa dengan seks rasio (perbandingan laki-laki dan perempuan) sebesar 67,200

Kampung dengan seks rasio terbesar adalah Kampung Batu Zaman dengan seks rasio 130,35 dan yang terendah adalah Kampung Sarafambai dengan seks rasio 38,70.

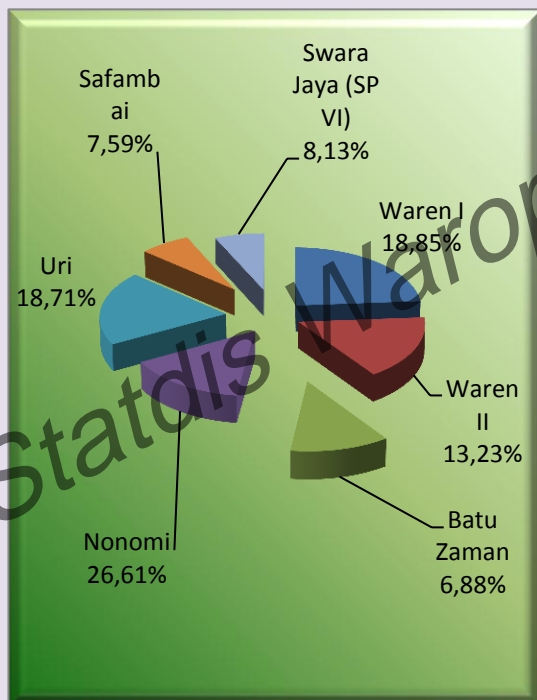
Tabel jumlah penduduk dan rasio menurut kampung di distrik waropen bawah

Kampung	Jenis Kelamin		Jumlah	Seks Rasio
	Laki-laki	Perempuan		
(1)	(2)	(3)	(4)	(5)
1 Waren I	562	505	1067	111,28
2 Waren II	251	498	749	50,40
3 Batu Zaman	219	168	387	130,35
4 Nonomi	808	698	1506	115,75
5 Uri	563	496	1059	113,50
6 Sarafambai	120	310	430	38,70
7 Swara Jaya (SP VI)	243	217	460	111,98
Jumlah	2766	2892	5658	67,200

Sumber : Distrik Dalam Angka 2016

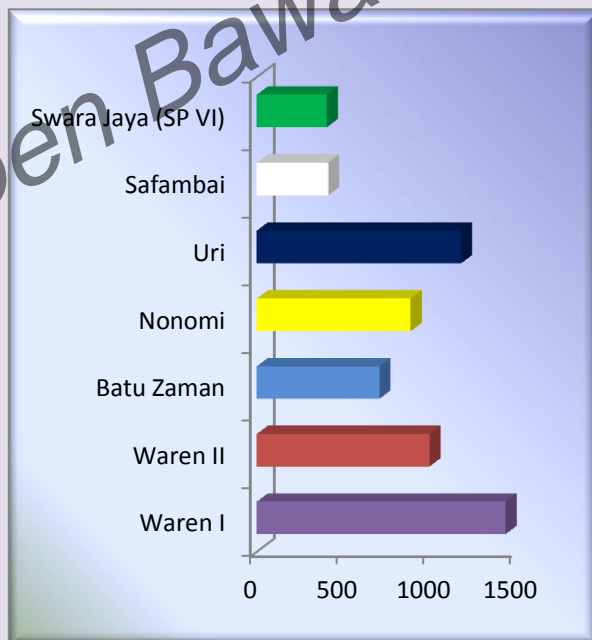
PENDUDUK

Distribusi Penduduk Distrik Waropen Bawah Tahun 2015



Sumber : Distrik Dalam Angka 2016

Penduduk Distrik Waropen Bawah Menurut Kampung Tahun 2015



Sumber : Distrik Dalam Angka 2016

Di distrik waropen bawah sekolah merupakan hal yang wajib bagi penduduknya. Pembangunan sekolah dasar, sekolah menengah pertama dan sekolah menengah umum telah dilakukan, di mana setiap kampung di distrik waropen bawah masing-masing telah memiliki sekolah dasar dan sekolah menengah pertama pada tiap kampungnya.

Pendidikan Merupakan Hal dasar bagi setiap manusia, karena hal inilah yang akan menentukan kemampuan sebuah daerah dalam menentukan sumber daya manusia yang handal dalam tingkat pengetahuan. Di distrik waropen bawah terdapat 5 sekolah dasar, 1 sekolah menengah pertama dan 1 sekolah menengah umum.

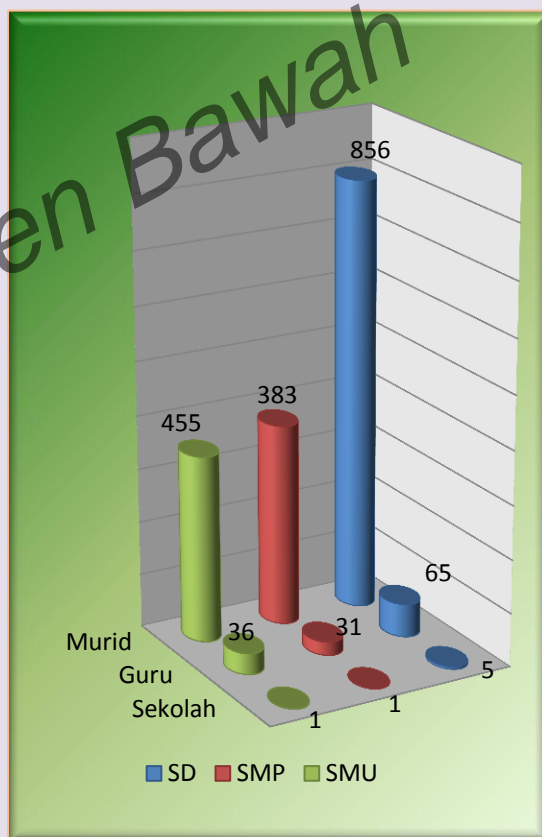
Akan tetapi tidak semua sekolah dasar dan sekolah menengah pertama telah di operasikan penggunaannya, hanya sebagiannya saja. Hal ini dikarenakan kurangnya tenaga guru yang memenuhi standarisasi pendidikan untuk melakukan kegiatan belajar mengajar pada distrik waropen bawah.

Banyak Sekolah dan Guru menurut Status Di Distrik Waropen Bawah Tahun 2015

Sekolah	Negeri	Swasta
SD	4	1
SMP	1	-
SMU	1	-
GURU	132	-

Sumber : Distrik Dalam Angka 2016

Jumlah Sekolah, Guru dan Murid di Distrik Waropen Bawah Tahun 2015



Sumber : Distrik Dalam Angka 2016

Distrik Waropen Bawah memiliki topografi berupa kelautan dan pegunungan, tetapi paling banyak masyarakat yang bekerja sebagai Peternakan di bandingkan dengan yang sebagai nelayan.

Tahun 2015, di Distrik Waropen Bawah ada peternakan kecil berupa Babi dengan jumlah 116 ekor dan Unggas dengan jumlah sebanyak 98 ekor.

Jumlah Rumah tangga Usaha Kehutanan Menurut jenis kegiatan 2015

Jenis Kegiatan	Jumlah Rumah tangga Usaha Kehutanan tanpa Jasa Kehutanan
1	2
Budi Daya Tanaman Kehutanan	24
Menangkis satwa / tumbuhanya	0
Memungut Hasil Hutan	11
Menangkap Satwa liar	5
Jasa Kehutanan	1

Sumber : Distrik Dalam Angka 2016

Jumlah Rumah Tangga Usaha Penangkapan Ikan menurut Jenis Penangkapan ikan di Distrik Waropen Bawah 2015

Jenis Penangkapan	Jumlah
1	2
Dilaut	0
Diperairan Umum	50

Sumber : Distrik Dalam Angka 2016

Jumlah Ternak Kecil dan Unggas (dalam ekor) di Distrik Waropen Bawah, 2015

Ternak Besar	Ternak Kecil		Unggas	
	Babi	Kambing	Ayam Kampung	Itik/Entok
Sapi	116	2	98	0

Sumber : Distrik Dalam Angka 2016

6



KESEHATAN

Kesehatan masyarakat merupakan faktor paling penting dalam menunjang kegiatan pembangunan. Baik tidaknya tingkat kesehatan masyarakat salah satunya dipengaruhi oleh ketersediaan sarana kesehatan yang layak. Di distrik wapoga terdapat sarana kesehatan berupa puskesmas pembantu.

Statistik Kesehatan Distrik Waropen Bawah Tahun 2015

Sarana Kesehatan	Jumlah	Tenaga Kesehatan	Jumlah
Rumah Sakit	-	Dokter Umum	3
Puskesmas	1	Bidan	12
Puskesmas Pembantu	3	Tenaga Farmasi	-
Polindes	1	Perawat	23
Puskesmas Keliling	-	Sarjana Keperawatan	-
Poskesdes	1	Sanitarian	-
		Kesehatan Masyarakat	-
		Tenaga Gizi	-
		Perawat gigi	-
		Tenaga Analis	-

Sumber : Distrik Dalam Angka 2016

Distrik waropen bawah memiliki Sarana perdagangan berupa 1 pasar permanen yang terdapat di kampung warden I dan 1 pasar tidak permanen yang terdapat di kampung uri, Sedangkan di kampung lainnya tidak terdapat bangunan pasar. Selain itu di Distrik waropen bawah juga terdapat Kios dan Warung kelontongan.

Banyaknya Sarana Perdagangan Di Distrik Waropen Bawah Tahun 2015

Jenis Sarana Perdagangan	Jumlah Sarana Perdagangan
Pasar Tanpa Bangunan	1
Pasar dengan Bangunan Permanen/Semi Permanen	2
Kios / Warung Kelontong	108
Warung / Kedai Makanan Minuman	12

Sumber : Distrik Dalam Angka 2016



Di distrik Waropen Bawah terdapat Bank Rakyat Indonesia (BRI) maupun Bank Papua. Fasilitas kredit berupa Kredit Usaha Rakyat (KUR), Kredit Ketahanan Pangan (KKP), Kredit Usaha Kecil (KUK), maupun Kredit Kepemilikan Rumah (KPR) juga ada.

Keberadaan Bank Di Distrik Waropen Bawah

	Ada	Tidak
Bank Papua	1	
Bank BRI	1	
Bank Mandiri		-
Bank Danamon		-


Sumber : Distrik Dalam Angka 2016



Perbandingan Indikator Terpilih Kabupaten Waropen Tahun 2014

Distrik	Luas (Km ²)	Penduduk (Jiwa)	Kepadatan Penduduk (Jiwa/Km ²)
(1)	(2)	(4)	(5)
Waropen Bawah	264,65	4.940	18.67
Inggerus	1.402,70	1.752	1.25
Urei Faisei	131,27	6.987	53.23
Oodate	1.581,27	2.034	1.29
Wapoga	885,73	1.816	2.05
Masirei	297,15	1.507	5.07
Risei Sayati	312,43	1.796	5.75
Demba	1.518,28	2.086	1.37
Walani	2.128,04	2.529	1.19
Kirihi	2.326,39	1.458	0.63
Waropen	10.847,91	26.905	2,48

Jumlah Kampung di Kabupaten Waropen Tahun 2014



Sumber : Distrik Dalam Angka 2016

Sumber : Distrik Dalam Angka 2016

LAMPIRAN TABEL

Statdis Waropen Bawah

Tabel 1.1 Jumlah Sekolah, Ruang Belajar, Guru, dan Murid Menurut Jenis Sekolah Di Distrik Waropen Bawah Tahun 2015

<i>Tingkat Sekolah</i>	<i>Sekolah</i>	<i>Guru</i>	<i>Murid</i>
<i>(1)</i>	<i>(2)</i>	<i>(4)</i>	<i>(5)</i>
Taman kanak-kanak	-	-	-
Sekolah dasar	5	65	856
Pendidikan Umum			
❖ SLTP	1	31	383
❖ SMU	1	36	455
PendidikanKejuruan			
❖ SMK TEKNIK	-	-	-
❖ SMK EKONOMI	-	-	-
❖ SMK Pertanian dan Kehutanan	-	-	-
Kursus-kursus			
❖ KPAA	-	-	-
Sekolah Luar Biasa	-	-	-

Sumber: Distrik Dalam Angka 2016

Tabel 1.2 Jumlah Tenaga Medis Di Distrik Waropen Bawah Tahun 2015

Kampung	Dokter		Dokter Gigi	Perawat		Bidan
	Pria	Wanita		Pria	Wanita	
(1)	(2)	(3)	(4)	(5)	(6)	(7)
1 Waren I	1	-	-	8	14	3
2 Waren II	-	-	-	-	-	4
3 Batu Zaman	-	-	-	-	-	1
4 Nonomi	-	1	-	-	-	2
5 Uri	-	1	-	-	-	1
6 Sarafambai	-	-	-	-	-	-
7 Swara Jaya (SP I)	-	-	-	-	1	1
Jumlah	1	2	-	8	15	12

Sumber: Distrik Dalam Angka 2016

Tabel 1.3 Penduduk Menurut Distrik, Luas, dan Kepadatan Di Kabupaten Waropen Tahun 2015

Distrik	Luas (Km ²)	Penduduk (Jiwa)	Kepadatan Penduduk (Jiwa/Km ²)
(1)	(2)	(4)	(5)
1. Waropen Bawah	264,65	4.940	18.67
2. Ingerus	1.402,70	1.752	1.25
3. Urei Faisei	131,27	6.987	53.23
4. Oadate	1.581,27	2.034	1.29
5. Wapoga	885,73	1.816	2.05
6. Masirei	297,15	1.507	5.07
7. Risei Sayati	312,43	1.796	5.75
8. Demba	1.518,28	2.086	1.37
9. Walani	2.128,04	2.529	1.19
10. Kirihi	2.326,39	1.458	0.63
Waropen	10.847,91	26.905	2,48

Sumber: Distrik Dalam Angka 2016

DATA

MENCERDASKAN BANGSA

Statdis Waropen Bawah

Boleh dikutip dengan menyebutkan sumbernya



BADAN PUSAT STATISTIK

KABUPATEN WAROPEN

Jl. Poros SP V - Botawa 98261

Email : bpswaropen@yahoo.co.id