

Kecamatan PAMARAYAN DALAM ANGKA

Pamarayan Subdistrict in figures
2023



Kecamatan
PAMARAYAN
DALAM ANGKA
Pamarayan Subdistrict in figures
2023



<https://serangkab.bps.go.id>

KECAMATAN PAMARAYAN DALAM ANGKA 2023

ISSN : 2598-8646

No. Publikasi : 36720.2106

Katalog : 1102001.3672011

Ukuran Buku : 14,8 cm x 21 cm

Jumlah Halaman/Number of Pages : xxvi + 110 hal/pages

Naskah/Manuscript:

BPS Kabupaten Serang

BPS-Statistics of Serang Regency

Penyunting/Editor:

BPS Kabupaten Serang

BPS-Statistics of Serang Regency

Desain Kover/Cover Design:

BPS Kabupaten Serang

BPS-Statistics of Serang Regency

Ilustrasi Kover/Cover Illustration:

www.canva.com

Diterbitkan oleh/Published by:

©BPS Kabupaten Serang/*BPS-Statistics of Serang Regency*

Dicetak oleh/Printed by:

-

Dilarang mengumumkan, mendistribusikan, mengomunikasikan, dan/atau mengandakanebagian atau seluruh isi buku ini untuk tujuan komersil tanpa izin tertulis

dari Badan Pusat Statistik

Prohibited to announce, distribute, communicate, and/or copy part or all of this book for commercial purpose without permission from BPS-Statistics Indonesia

TIM PENYUSUN/TEAM MEMBERS

Pengarah/Director

Dra. Tutty Amalia (Utut), MAP

Penanggung Jawab/Persons in Charge

Dra. Tutty Amalia (Utut), MAP

Penyunting/Editors

Ade Supriyanto

Pengolah Data dan Penulis Naskah/Data Processor and Writers

Ade Supriyanto

Nurfika, SST., MSE., M.Ec

Dian Eka Pratiwi, S.Tr.Stat.

Penata Letak/Layout Designers

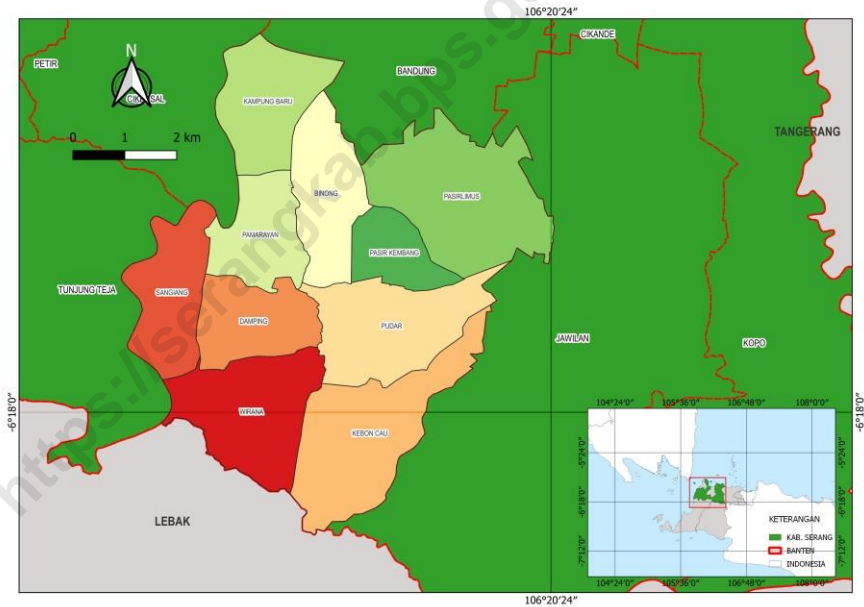
Ade Supriyanto

KONTRIBUTOR DATA/DATA CONTRIBUTORS

1. Kementerian Agama / *Ministry of Religious Affair*
2. Kementerian Pendidikan dan Kebudayaan / *Ministry of Education and Culture*
3. Badan Meteorologi Klimatologi dan Geofisika / *Meteorological, Climatology, and Geophysical Agency*
4. Badan Pusat Statistik / *BPS-Statistics Indonesia*
5. Dinas Kependudukan dan Pencatatan Sipil Kabupaten Serang / *Population and Civil Registration Agency of Serang Regency*
6. Dinas Pertanian Kabupaten Serang / *Department of Agriculture of Serang Regency*
7. Kantor Kecamatan Pamarayan / *Pamarayan Subdistrict Office*

PETA WILAYAH KECAMATAN PAMARAYAN

Map Of Pamarayan Subdistrict



KEPALA BPS KABUPATEN SERANG



Dra. Tutty Amalia (Utut), MAP



KATA PENGANTAR

Kecamatan PAMARAYAN Dalam Angka 2023 merupakan publikasi tahunan yang diterbitkan oleh BPS Kabupaten Serang. Disadari bahwa publikasi ini belum sepenuhnya memenuhi harapan pihak pemakai data khususnya para perencana, namun diharapkan dapat membantu melengkapi penyusunan rencana pembangunan di Kabupaten Serang.

Publikasi ini dapat terwujud berkat kerjasama dan bantuan dari berbagai pihak baik instansi pemerintah maupun swasta. Kepada semua pihak yang telah memberikan bantuan disampaikan penghargaan dan terima kasih yang sebesar-besarnya.

Walaupun publikasi ini telah disiapkan sebaik-baiknya, namun disadari masih ada kekurangan dan kesalahan yang terjadi. Untuk perbaikan publikasi ini, tanggapan dan saran yang bersifat konstruktif dari para pemakai sangat diharapkan.

Pamarayan, Agustus 2023
KEPALABADAN PUSAT
STATISTIK KABUPATEN SERANG

Dra. Tutty Amalia (Utut), MAP



PREFACE

“Pamarayan Subdistricts in Figures 2023” is an annual publication published by BPS-Statistics of Serang Regency. This publication is a compilation of data, most of them are primary data which were obtained from Village Potencial Data Collecting, 2021. Some of them are secondary data obtained from government institution and private organizations in Serang Regency.

The purpose of this publication is to give general view of geographical, climatology, and social economic condition of society, and also as development’s target which have been done by government of Serang Regency. It is expected that this publication could become one of the sources that can be used for evaluation purposes and support regional development planning in Serang Regency.

This publication can be completed by BPS - Statistic of Serang Regency in cooperations with the other government institution and private organizations. Therefore, we express our highest appreciation and gratitude to those who have helped and made this publication available. We realize that this publication is still far from perfect. Suggestions as well as critics to improve data quality in the next publication are always welcome.

Pamarayan, Agustus 2023
Chief Statistician of Serang Regency

Dra. Tutty Amalia (Utut), MAP

DAFTAR ISI

Halaman

Kata Pengantar	vii
Daftar Isi	ix
Daftar Tabel	xi
Daftar Gambar	xvii
Penjelasan Umum	xix
Daftar Singkatan	xx
1. Geografi	1
2. Sosial dan Kesejahteraan	7
3. Pertanian	17
4. Pariwisata	27



DAFTAR TABEL

Halaman

1.	GEOGRAFI	1
1.1	KEADAAN GEOGRAFI	5
1.1.1	Luas Wilayah, Jumlah Pulau, Jarak Ke Kantor Kecamatan dan Jarak Ke Kantor Walikota di Kecamatan Pamarayan, 20225
1.1.2	Batas Wilayah Kelurahan di Kecamatan Pamarayan, 20226
2.	SOSIAL DAN KESEJAHTERAAN.....	7
2.1	KEPENDUDUKAN	11
2.1.1	Penduduk, Laju Pertumbuhan Penduduk, Distribusi Persentase Penduduk, Kepadatan Penduduk, Rasio Jenis Kelamin Menurut Desa di Kecamatan Pamarayan, 2022	11
2.1.2	Jumlah Penduduk Menurut Kelompok Umur dan Jenis Kelamin di Kecamatan Pamarayan, 2022	14
2.1.3	Jumlah Keluarga di Kecamatan Pamarayan, 2021-2022	15
2.2	PENDIDIKAN	16
2.2.1	Jumlah Sekolah, Guru, dan Murid Taman Kanak-kanak (TK) Menurut Desa di Kecamatan Pamarayan, 2022/2023.....	16
2.2.2	Jumlah Sekolah, Guru, dan Murid Raudatul Athfal (RA) Menurut Desa di Kecamatan Pamarayan, 2022/2023.....	19
2.2.3	Jumlah Sekolah, Guru, dan Murid Sekolah Dasar (SD) Menurut Desa di Kecamatan Pamarayan, 2022/2023	21
2.2.4	Jumlah Sekolah, Guru, dan Murid Madrasah Ibtidaiyah (MI)	

	Menurut Desa di Kecamatan Pamarayan, 2022/2023	23
2.25	Jumlah Sekolah, Guru, dan Murid Sekolah Menengah Pertama (SMP) Menurut Desa di Kecamatan Pamarayan, 2022/2023	25
2.26	Jumlah Sekolah, Guru, dan Murid Madrasah Tsanawiyah (MTs) Menurut Desa di Kecamatan Pamarayan, 2022/2023	27
2.27	Jumlah Sekolah, Guru, dan Murid Sekolah Menengah Atas (SMA) Menurut Desa di Kecamatan Pamarayan, 2022/2023	29
2.28	Jumlah Sekolah, Guru, dan Murid Sekolah Menengah Kejuruan (SMK) Menurut Desa di Kecamatan Pamarayan, 2022/2023	31
2.29	Jumlah Sekolah, Guru, dan Murid Madrasah Aliyah (MA) Menurut Desa di Kecamatan Pamarayan, 2022/2023	33
2.210	Banyaknya Akademi/Perguruan Tinggi Menurut Desa di Kecamatan Pamarayan, 2022	35
2.211	Kemudahan Untuk Mencapai Sarana Pendidikan Terdekat Bagi Desa yang Tidak ada Sarana Pendidikan Menurut Desa dan Jenjang Pendidikan di Kecamatan Pamarayan, 2022	36
2.3	PENDIDIKAN	38
2.31	Jumlah Tenaga Kesehatan di Kecamatan Pamarayan, 2021-2022	38



2.32	Jumlah Dokter Spesialis, Dokter Umum, dan Dokter Gigi Menurut Sarana Pelayanan Kesehatan di Kecamatan Pamarayan, 2022.....	39
2.33	Jumlah Kasus 10 Penyakit Terbanyak di Kecamatan Pamarayan, 2022	40
2.34	Jumlah Fasilitas Kesehatan Menurut Desa di Kecamatan Pamarayan, 2021-2022	41
2.35	Jumlah Bayi Lahir, Bayi Berat Badan Lahir Rendah (BBLR), BBLR Dirujuk, dan Bergizi Buruk Menurut Desa di Kecamatan Pamarayan, 2022.....	45
2.36	Jumlah Ibu Hamil, Melakukan Kunjungan K1, Melakukan Kunjungan K4, Kurang Energi Kronis (KEK), dan Mendapat Tablet Zat Besi (Fe), di Kecamatan Pamarayan, 2020-2022	46
2.37	Kemudahan Mencapai Sarana Kesehatan Terdekat Bagi Desa yang Tidak ada Sarana Kesehatan Menurut Desa dan Jenis Sarana Kesehatan di Kecamatan Pamarayan, 2022	47
2.38	Banyaknya Warga Penderita Gizi Buruk Menurut Desa di Kecamatan Pamarayan, 2021 dan 2022	49
2.4	AGAMA	50
2.41	Jumlah Tempat Peribadatan Menurut Desa di Kecamatan Pamarayan, 2022.....	50
2.42	Persentase Pemeluk Agama Menurut Desa di Kecamatan Pamarayan, 2022.....	51

2.43	Banyaknya Keluarga Menurut Desa dan Jenis Pengguna Listrik di Kecamatan Pamarayan, 2022	52
2.44	Banyaknya Desa Menurut Keberadaan Penerangan Jalan Utama Desa di Kecamatan Pamarayan, 2020 - 2022	53
2.45	Banyaknya Desa Menurut Jenis Bahan Bakar untuk Memasak yang Digunakan Oleh Sebagian Besar Keluarga di Kecamatan Pamarayan, 2020- 2022	54
2.46	Banyaknya Desa Menurut Sumber Air Minum Sebagian Besar Keluarga di Kecamatan Pamarayan, 2020 - 2022	55
2.47	Banyaknya Desa Menurut Penggunaan Fasilitas Tempat Buang Air Besar Sebagian Besar Keluarga di Kecamatan Pamarayan, 2020- 2022	56
2.48	Banyaknya Kejadian Bencana Alam Menurut Desa dan Jenis Bencana Alam di Kecamatan Pamarayan, 2021	57
2.49	Banyaknya Korban Jiwa Akibat Bencana Alam Menurut Desa dan Jenis Bencana Alam di Kecamatan Pamarayan, 2022	60
2.410	Keberadaan Fasilitas/Upaya Antisipasi/Mitigasi Bencana Alam Menurut Desa di Kecamatan Pamarayan, 2022	63
2.411	Banyaknya Desa yang Memiliki Kelompok Kegiatan Olahraga Menurut Jenis Olahraga dan Ketersediaan Fasilitas/Lapangan Olahraga di Kecamatan Pamarayan, 2022	65
2.412	Banyaknya Embung Desa Menurut Desa di Kecamatan Pamarayan, 2021 dan 2022.....	66
3.	PERTANIAN.....	17
3.1	PERTANIAN.....	20
3.1.1	Produksi Tanaman Sayuran Sayuran dan Buah-buahan	



	Semusim Menurut Jenis Tanaman di Kecamatan Pamarayan (kuintal), 2021-2022.....	20
3.1.2	Luas Panen Tanaman Biofarmaka Menurut Jenis Tanaman di Kecamatan Pamarayan (m ²), 2021-2022	21
3.1.3	Produksi Tanaman Biofarmaka Menurut Jenis Tanaman di Kecamatan Pamarayan (kg), 2021-2022	22
3.1.4	Produksi Buah-buahan Menurut Jenis Tanaman di Kecamatan Pamarayan (kuintal), 2021-2022.....	23
3.2	PERKEBUNAN.....	24
3.2.1	Luas Areal Tanaman Perkebunan Menurut Jenis Tanaman di Kecamatan Pamarayan (ha), 2021-2022.....	24
3.2.2	Produksi Perkebunan Menurut Jenis Tanaman di Kecamatan Pamarayan (ton), 2021-2022.....	25
3.3	PETERNAKAN	26
3.3.1	Populasi Ternak Menurut Jenis Ternak di Kecamatan Pamarayan, 2021 dan 2022	26
3.3.2	Populasi Unggas Menurut Jenis Unggas di Kecamatan Pamarayan, 2021 dan 2022	27
3.4	PERIKANAN	28
3.4.1	Produksi Perikanan Tangkap per Bulan di Kecamatan Pamarayan (kg), 2021 - 2022	28
3.4.2	Produksi Perikanan Budidaya per Bulan di Kecamatan Pamarayan (kg), 2021 - 2022	29
4.	PARIWISATA	27

4.1.	PARIWISATA	31
4.1.1	Jumlah Usaha Penyedia Makan dan Minum Menurut Desa di Kecamatan Pamarayan, 2021-2022	31

<https://serangkab.bps.go.id>



DAFTAR GAMBAR

Halaman

1.1	Persentase Luas Daerah Menurut Desa (%) di Kecamatan Pamarayan, 2022	3
2.1	Distribusi Penduduk Menurut Desa (%) di Kecamatan Pamarayan, 2022	9
3.1	Luas Panen dan Produksi Tanaman Sayuran Semusim di Kecamatan Pamarayan, 2022	19
4.1	Jumlah Usaha Penyedia Makan dan Minum di Kecamatan Pamarayan, 2022	29

<https://serangkab.bps.go.id>

PENJELASAN UMUM

Tanda-tanda, satuan-satuan, dan lain-lainnya yang digunakan dalam publikasi ini adalah sebagai berikut:

1. TANDA-TANDA

Data tidak tersedia	: ...
Tidak ada atau nol	: -
Data dapat diabaikan	: 0
Tanda decimal	: ,
Data tidak dapat ditampilkan	: NA
Angka estimasi	: e
Angka diperbaiki	: r
Angka sementara	: x
Angka sangat sementara	: xx
Angka sangat sangat sementara	: xxx

2. SATUAN

barel	: 158,99 liter = $1/6,2898 \text{ m}^3$
hektar (ha)	: 10 000 m^2
kilometer (km)	: 1 000 meter
knot	: 1,8523 km/jam
kuintal	: 100 kg
KWh	: 1 000 Watt hour
MWh	: 1 000 KWh
liter (untuk beras)	: 0,80 kg
MMSCF	: $1/35,3 \text{ m}^3$
metrik ton (m.ton).....	: 0,98421 long ton = 1 000 kg
ons	: 28,31 gram
ton	: 1 000 kg

Satuan lain: buah, dus, butir, helai/lembar, kaleng, batang, pulsa, ton kilometer (ton-km), jam, menit, persen (%).

Perbedaan angka di belakang koma disebabkan oleh pembulatan angka.



DAFTAR SINGKATAN

PLN	: Perusahaan Listrik Negara
PDAM	: Perusahaan Daerah Air Minum
KAI	: Kereta Api Indonesia
Telkom	: Telekomunikasi
UPTD	: Unit Pelaksana Teknis Daerah
TK	: Taman Kanak-kanak
SD	: Sekolah Dasar
SLTP	: Sekolah Lanjutan Tingkat Pertama
SLTA	: Sekolah Lanjutan Tingkat Atas
Polres	: Kepolisian Resort
HAM	: Hak Asasi Manusia
Dt	: Datuk
Gerindra	: Gerakan Indonesia Raya
Golkar	: Golongan Karya
Nasdem	: Nasional Demokrat
OMSK	: Otitis Media Supuratif Kronis
Puskesmas	: Pusat Kesehatan Masyarakat
Poskeskel	: Pos Kesehatan Kelurahan
BOR	: <i>Bed Occupancy Ratio</i>
BCG	: Bacillus Calmette Guerin
DPT	: Difteri, Pertusis, Tetanus
HB	: Hepatitis
TT	: Tetanus Toxoid
K1	: Kunjungan baru ibu hamil
K4	: Kunjungan 4 kali selama masa kehamilan
ISPA	: Infeksi Saluran Pernapasan Akut
IUD	: <i>Intrauterine Device</i>
MOW	: Metode Operasi Wanita
MOP	: Metode Operasi Pria



BAB 1

GEOGRAFI

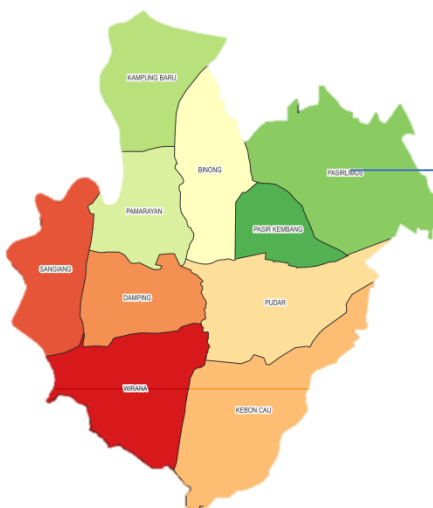
1

Geografi

Geography

Luas Wilayah kecamatan Pamarayan
Total Area Of Pamarayan Subdistrict

41,92 Km²



Desa Pasir Limus

Desa Terluas
Largest illage

1.1 KEADAAN GEOGRAFI

Tabel 1.1.1 Luas Wilayah, Jumlah Pulau, Jarak Ke Kantor Kecamatan dan Jarak Ke Kantor Walikota di Kecamatan Pamarayan,

Desa	Luas Total Area (km ²)	Jumlah Pulau	Persentase terhadap Luas Kecamatan (%)	Jarak ke Kantor Kecamatan dari Kantor Kelurahan (km) ²
(1)	(2)	(3)	(4)	(5)
Wirana	4.73	-	11.20	8.0
Sangiang	3.58	-	8.40	6.3
Damping	3.28	-	7.70	6.0
Kebon Cau	5.46	-	12.90	8.6
Pudar	5.25	-	12.40	2.3
Binong	2.50	-	5.90	4.0
Pamarayan	2.80	-	6.60	0.1
Kampung Baru	3.85	-	9.10	1.1
Pasir limus	8.47	-	20.00	5.2
Pasir Kembang	2.50	-	5.90	3.6
PAMARAYAN	42.42	-	100.00	45.20

Sumber/Source: Peraturan Daerah Kab. Serang No. 16 Tahun 2001 tentang Pembentukan Kecamatan dan kelurahan / *Regional Regulation of Serang Regency No. 16, 2001 on The Formation of Subdistrict and Village*

Tabel 1.1.2 Batas Wilayah Kelurahan di Kecamatan Pamarayan, 2022

Desa/Kelurahan <i>Village/Kelurahan</i>	Jarak ke Ibukota Kecamatan <i>Distance to Subdistrict Capital</i>	Jarak ke Ibukota Kabupaten/ Kota <i>Distance to Regency/Municipal Capital</i>
(1)	(2)	(3)
Wirana	8.0	40
Sangiang	6.3	42
Damping	6.0	32
Kebon Cau	8.6	42
Pudar	2.3	42
Binong	4.0	32
Pamarayan	0.1	36
Kampung Baru	1.1	34
Pasir limus	5.2	27
Pasir Kembang	3.6	26

Sumber/Source: Peraturan Daerah Kab. Serang No. 16 Tahun 2001 tentang Pembentukan Kecamatan dan kelurahan / *Regional Regulation of Serang Regency No. 16, 2001 on The Formation of Subdistrict and Village*



BAB 2

SOSIAL
dan
KESEJAHTERAAN





JUMLAH PENDUDUK KECAMATAN PAMARAYAN, 2022
POPULATION OF PAMARAYAN SUBDISTRICT, 2022

62.502 Jiwa
People

RASIO JENIS KELAMIN/SEX RATIO

106.84



Artinya, pada tahun 2022 di Kecamatan Pamarayan

, terdapat 102 penduduk laki-laki darisetiap 100 penduduk perempuan.



2.1 KEPENDUDUKAN

Tabel 2.1.1 Penduduk, Laju Pertumbuhan Penduduk, Distribusi Persentase Penduduk, Kepadatan Penduduk, Rasio Jenis Kelamin Menurut Desa di Kecamatan Pamarayan, 2022

Desa/Kelurahan Village/Kelurahan	Laju Pertumbuhan Penduduk	
	Penduduk	2010 - 2022
(1)	(2)	(3)
Wirana	7.628	12.13
Sangiang	7.441	11.83
Damping	6.121	9.83
Kebon Cau	6.851	9.45
Pudar	6.287	9.85
Binong	4.827	7.35
Pamarayan	5.404	9.71
Kampung Baru	6.557	11.22
Pasir Limus	7.109	11.78
Pasir Kembang	4.277	6.81
Pamarayan	62.502	100

Sumber/Source : Disdukcapil Semester 1 Tahun 2022

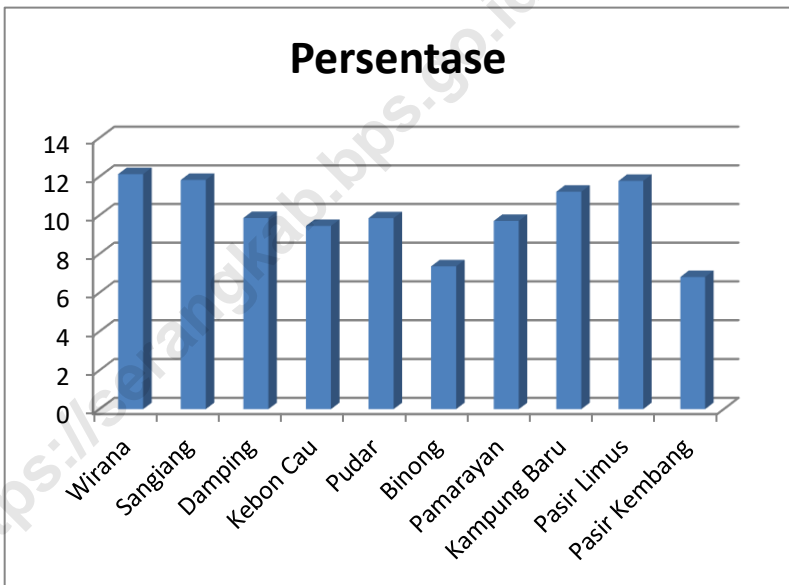
SOSIAL DAN KESEJAHTERAAN

Lanjutan Tabel 2.1.1

Desa/Kelurahan <i>Village/Kelurahan</i>	Rasio jenis Kelamin Penduduk <i>Population sex Ratio</i>
(1)	(3)
WIRANA	109.45
SANGIANG	105.33
DAMPING	105.20
KEBON CAU	110.52
PUDAR	105.54
BINONG	109.89
PAMARAYAN	103.13
KAMPUNG BARU	99.92
PASIR LIMUS	110.07
PASIR KEMBANG	109.35
PAMARAYAN	106.84

Sumber/Source : Disdukcapil Semester 1 Tahun 2022

Gambar/ Figure : Penduduk, Laju Pertumbuhan Penduduk, Distribusi Persentase Penduduk, Kepadatan Penduduk, Rasio Jenis Kelamin Menurut Desa di Kecamatan Pamarayan, 2022



Tabel 2.1.2 Jumlah Penduduk Menurut Kelompok Umur dan Jenis Kelamin di Kecamatan Pamarayan, 2022

Usia Age	Penduduk/Population		
	Laki-Laki/Male	Perempuan/Female	Jumlah/Total
(1)	(2)	(3)	(4)
0-14	8.236	8.965	17.201
15-64	20.588	22.063	42.651
65+	1.277	1.373	2.650
Pamarayan	30.101	32.401	62.502

Tabel 2.1.3 Jumlah Keluarga di Kecamatan Pamarayan, 2021-2022

Desa/Kelurahan Village/Kelurahan	Jumlah Keluarga	
	2021	2022
(1)	(2)	(3)
Wirana	2.376	2.468
Sangiang	2.326	2.387
Damping	1.907	1.980
Kebon Cau	1.843	1.905
Pudar	1.925	1.977
Binong	1.379	1.480
Pamarayan	1.964	2.007
Kampung Baru	2.197	2.369
Pasir Limus	2.367	2.414
Pasir Kembang	1.245	1.390

Sumber/Source : Desa .Disdukcapil . Kemendagri 2022

2.1 PENDIDIKAN

Tabel 2.2.1 : Jumlah Sekolah, Guru, dan Murid Taman Kanak-kanak (SD)(MI)(SMP)(MTS)(SMA)(SMK)(MA) Di Kecamatan Pamarayan, 2021/2023

Lanjutan Tabel 2.2.1

Tingkat Pendidikan <i>Educational Level</i>	2021	2022	2023
(1)	(2)	(3)	(4)
Sekolah Dasar (SD) <i>Primary School</i>	24	24	25
Madrasah Ibtidaiyah (MI) <i>Madrasah Ibtidaiyah</i>	6	7	8
Sekolah Menengah Pertama (SMP) <i>Junior High School</i>	7	7	7
Madrasah Tsanawiyah (MTs) <i>Madrasah Tsanawiyah (MTs)</i>	3	6	7
Sekolah Menengah Atas (SMA) <i>Senior High School</i>	1	2	2
Sekolah Menengah Kejuruan (SMK) <i>Vocational High School</i>	1	1	1
Madrasah Aliyah (MA) <i>Madrasah Aliyah</i>	2	1	1
Akademi/Perguruan Tinggi <i>Academy/ University</i>	0	0	0

Lanjutan Tabel 2.2.1

DESA	MURID		
	NEGERI	SWASTA	JUMLAH
WIRANA	696	90	786
SANGIANG	501	459	960
DAMPING	491	197	688
KEBON CAU	185	422	607
PUDAR	666	-	666
BINONG	361	-	361
PAMARAYAN	1,111	206	1,317
KAMPUNG BARU	503	-	503
PASIR LIMUS	743	82	825
PASIR KEMBANG	583	-	583

Tabel 2.2.3 Jumlah Sekolah, Guru, dan Murid Sekolah Dasar (SD) Menurut Desa di Kecamatan Pamarayan, 2021/2022

DESA	SEKOLAH			GURU		
	NEGERI	SWASTA	JUMLAH	NEGERI	SWASTA	JUMLAH
WIRANA	3	-	3	58	-	58
SANGIANG	2	-	2	36	-	36
DAMPING	2		2	38		38
KEBON CAU	1		1	18		18
PUDAR	3		3	50		50
BINONG	3		3	47		47
PAMARAYAN	3		3	53		53
KAMPUNG BARU	3		3	45		45
PASIR LIMUS	3		3	48		48
PASIR KEMBANG	1		1	14		14

Lanjutan Tabel 2.2.3

DESA	MURID		
	NEGERI	SWASTA	JUMLAH
WIRANA	578		578
SANGIANG	456		456
DAMPING	429		429
KEBON CAU	244		244
PUDAR	558		558
BINONG	595		595
PAMARAYAN	638		638
KAMPUNG BARU	539		539
PASIR LIMUS	754		754
PASIR KEMBANG	370		370

Tabel 2.2.4 Jumlah Sekolah, Guru, dan Murid Madrasah Ibtidaiyah (MI) Menurut Desa di Kecamatan Pamarayan, 2021/2022

DESA	SEKOLAH			GURU		
	NEGERI	SWASTA	JUMLAH	NEGERI	SWASTA	JUMLAH
WIRANA						
SANGIANG	1		1	18	-	18
DAMPING						
KEBON CAU						
PUDAR						
BINONG						
PAMARAYAN		2	2		27	27
KAMPUNG BARU						
PASIR LIMUS						
PASIR KEMBANG						

Lanjutan Tabel 2.2.4

DESA	MURID		
	NEGERI	SWASTA	JUMLAH
WIRANA			
SANGIANG	353		353
DAMPING			
KEBON CAU			
PUDAR			
BINONG			
PAMARAYAN		671	671
KAMPUNG BARU			
PASIR LIMUS			
PASIR KEMBANG			

Tabel 2.2.5 Jumlah Sekolah, Guru, dan Murid Sekolah Menengah Pertama (SMP) Menurut Desa di Kecamatan Pamarayan, 2021/2022

DESA	SEKOLAH			GURU		
	NEGERI	SWASTA	JUMLAH	NEGERI	SWASTA	JUMLAH
WIRANA	1		1	11		11
SANGIANG						
DAMPING	1		1	26		26
KEBON CAU	1		1	22		22
PUDAR						
BINONG						
PAMARAYAN	1		1	46		46
KAMPUNG BARU						
PASIR LIMUS	1		1	16		16
PASIR KEMBANG	1		1	8		8

Lanjutan Tabel 2.2.5

DESA	MURID		
	NEGERI	SWASTA	JUMLAH
WIRANA	115		115
SANGIANG	-		-
DAMPING	328		328
KEBON CAU	217		217
PUDAR	-		-
BINONG	-		-
PAMARAYAN	867		867
KAMPUNG BARU	-		-
PASIR LIMUS	266		266
PASIR KEMBANG	34		34

Tabel 2.2.6 Jumlah Sekolah, Guru, dan Murid Madrasah Tsanawiyah (MTs) Menurut Desa di Kecamatan Pamarayan, 2021/2022

DESA	SEKOLAH			GURU		
	NEGERI	SWASTA	JUMLAH	NEGERI	SWASTA	JUMLAH
WIRANA						
SANGIANG		2	2		23	23
DAMPING						
KEBON CAU		1	1		13	13
PUDAR						
BINONG		1	1		11	11
PAMARAYAN		2	2		26	26
KAMPUNG BARU		1	1		12	12
PASIR LIMUS						
PASIR KEMBANG						

Lanjutan Tabel 2.2.6

DESA	MURID		
	NEGERI	SWASTA	JUMLAH
WIRANA			
SANGIANG		237	237
DAMPING			
KEBON CAU		162	162
PUDAR			
BINONG		103	193
PAMARAYAN		463	463
KAMPUNG BARU		108	108
PASIR LIMUS			
PASIR KEMBANG			

Tabel 2.2.7 Jumlah Sekolah, Guru, dan Murid Sekolah Menengah Atas (SMA) Menurut Desa di Kecamatan Pamarayan, 2021/2022

DESA	SEKOLAH			GURU		
	NEGERI	SWASTA	JUMLAH	NEGERI	SWASTA	JUMLAH
WIRANA	-	-		-		
SANGIANG	-					
DAMPING	-			-		
KEBON CAU	-			-		
PUDAR	-			-		
BINONG	-			-		
PAMARAYAN	1		1	36	22	58
KAMPUNG BARU	-			-		
PASIR LIMUS	-			-		
PASIR KEMBANG	-			-		

Lanjutan Tabel 2.2.7

DESA	MURID		
	NEGERI	SWASTA	JUMLAH
WIRANA	-	-	
SANGIANG	-	-	
DAMPING	-	-	
KEBON CAU	-	-	
PUDAR	-	-	
BINONG	-	-	
PAMARAYAN	1.111	-	1.111
KAMPUNG BARU	-	-	
PASIR LIMUS	-	-	
PASIR KEMBANG	-	-	

Tabel 2.2.8 Jumlah Sekolah, Guru, dan Murid Sekolah Menengah Kejuruan (SMK) Menurut Desa di Kecamatan Pamarayan, 2021/2022

DESA	SEKOLAH			GURU		
	NEGERI	SWASTA	JUMLAH	NEGERI	SWASTA	JUMLAH
WIRANA	-			-		
SANGIANG	-	2	2	-	39	39
DAMPING	-			-		
KEBON CAU	-			-		
PUDAR	-			-		
BINONG	-			-		
PAMARAYAN	-	1	1	-	33	33
KAMPUNG BARU	-			-		
PASIR LIMUS	-	1		-	18	18
PASIR KEMBANG	-			-		

Lanjutan Tabel 2.2.8

DESA	MURID		
	NEGERI	SWASTA	JUMLAH
WIRANA	-	-	
SANGIANG	-	230	230
DAMPING	-	-	
KEBON CAU	-	-	
PUDAR	-	-	
BINONG	-	-	
PAMARAYAN		226	226
KAMPUNG BARU	-	-	
PASIR LIMUS	-	78	78
PASIR KEMBANG	-	-	

Tabel 2.2.9 Jumlah Sekolah, Guru, dan Murid Madrasah Aliyah (MA) Menurut Desa di Kecamatan Pamarayan, 2021/2022

DESA	SEKOLAH			GURU		
	NEGERI	SWASTA	JUMLAH	NEGERI	SWASTA	JUMLAH
WIRANA	-	-		-		
SANGIANG	-					
DAMPING	-			-		
KEBON CAU	-			-		
PUDAR	-			-		
BINONG	-			-		
PAMARAYAN		1	1		38	38
KAMPUNG BARU	-			-		
PASIR LIMUS	-			-		
PASIR KEMBANG	-			-		

<https://serangkab.bps.go.id>

Lanjutan Tabel 2.2.9

DESA	MURID		JUMLAH
	NEGERI	SWASTA	
WIRANA	-	-	
SANGIANG	-	-	
DAMPING	-	-	
KEBON CAU	-	-	
PUDAR	-	-	
BINONG	-	-	
PAMARAYAN	-	435	435
KAMPUNG BARU	-	-	
PASIR LIMUS	-	-	
PASIR KEMBANG	-	-	

Tabel 2.2.10 Banyaknya Akademi/Perguruan Tinggi Menurut Desa di Kecamatan Pamarayan, 2021

DESA	SEKOLAH			GURU		
	NEGERI	SWASTA	JUMLAH	NEGERI	SWASTA	JUMLAH
WIRANA						
SANGIANG						
DAMPING						
KEBON CAU						
PUDAR						
BINONG						
PAMARAYAN						
KAMPUNG BARU						
PASIR LIMUS						
PASIR KEMBANG						

Sumber : BPS. Pendataan Potensi Desa (Podes) 2021

Tabel 2.2.11 Kemudahan Untuk Mencapai Sarana Pendidikan Terdekat Bagi Desa yang Tidak ada Sarana Pendidikan Menurut Desa dan Jenjang Pendidikan di Kecamatan Pamarayan, 2021

DESA 1	SD 2	MI 3	SMP 4	MTS 5
WIRANA	Mudah	Sulit	Mudah	Sulit
SANGIANG	Mudah	Mudah	Sulit	Mudah
DAMPING	Mudah	Sulit	Mudah	Sulit
KEBON CAU	Mudah	Sulit	Mudah	Mudah
PUDAR	Mudah	Sulit	Sulit	Sulit
BINONG	Mudah	Sulit	Sulit	Mudah
PAMARAYAN	Mudah	Mudah	Mudah	Mudah
KAMPUNG BARU	Mudah	Sulit	Sulit	Mudah
PASIR LIMUS	Mudah	Sulit	Mudah	Sulit
PASIR KEMBANG	Mudah	Sulit	Mudah	Sulit

Lanjutan Tabel 2.2.11

DESA	SMA	MA	SMK	PERGURUAN TINGGI
1	2	3	4	5
WIRANA	Mudah	Sangat Sulit	Sulit	Sangat Sulit
SANGIANG	Sangat Sulit	Sangat Sulit	Sulit	Sangat Sulit
DAMPING	Sangat Sulit	Sangat Sulit	Sulit	Sangat Sulit
KEBON CAU	Sangat Sulit	Sangat Sulit	Sulit	Sangat Sulit
PUDAR	Sangat Sulit	Sangat Sulit	Sulit	Sangat Sulit
BINONG	Sangat Sulit	Sangat Sulit	Sulit	Sangat Sulit
PAMARAYAN	Mudah	Mudah	Mudah	Sangat Sulit
KAMPUNG BARU	Sangat Sulit	Sangat Sulit	Sulit	Sangat Sulit
PASIR LIMUS	Sangat Sulit	Sangat Sulit	Sulit	Sangat Sulit
PASIR KEMBANG	Sangat Sulit	Sangat Sulit	Sulit	Sangat Sulit

Catatan : isian sel terdiri dari: "Sangat Mudah", "Mudah", "Sulit", "Sangat Sulit"
 Sumber : BPS. Pendataan Potensi Desa (Podes) 2021

2.2 PENDIDIKAN

Tabel 2.3.1 Jumlah Tenaga Kesehatan di Kecamatan Pamarayan, 2020-2021

Tenaga Kesehatan	Tahun	
	2020	2021
1	2	3
Dokter	2	2
Perawat	5	5
Bidan	14	14
Farmasi	4	4
Ahli Gizi	0	0
Jumlah	25	25

Sumber : UPTD Puskesmas Pamarayan

Tabel 2.3.2 Jumlah Dokter Spesialis, Dokter Umum, dan Dokter Gigi Menurut Sarana Pelayanan Kesehatan di Kecamatan Pamarayan, 2021

Jenis Sarana Kesehatan <i>Type of Health Facilities</i>	2020	2021
(1)	(3)	(4)
Rumah Sakit <i>Hospital</i>	0	0
Poliklinik/Balai Pengobatan <i>Polyclinic</i>	3	4
Puskesmas Rawat Inap <i>Public Health Center with Inpatient Care</i>	1	1

Sumber : UPTD Puskesmas Pamarayan

Tabel 2.3.4 Jumlah Fasilitas Kesehatan Menurut Desa di Kecamatan Pamarayan, 2022-2023

DESA	RUMAH SAKIT UMUM		RUMAH SAKIT KHUSUS		RUMAH SAKIT BERSALIN	
	2020	2021	2020	2021	2020	2021
(1)	(2)	(3)	(4)	(5)	(6)	(7)
WIRANA	-	-	-	-	-	-
SANGIANG	-	-	-	-	-	-
DAMPING	-	-	-	-	-	-
KEBON CAU	-	-	-	-	-	-
PUDAR	-	-	-	-	-	-
BINONG	-	-	-	-	-	-
PAMARAYAN	-	-	-	-	-	-
KAMPUNG BARU	-	-	-	-	-	-
PASIR LIMUS	-	-	-	-	-	-
PASIR KEMBANG	-	-	-	-	-	-
KECAMATAN PAMARAYAN						

Lanjutan Tabel 2.3.4

DESA	PUSKESMAS RAWAT INAP		PUSKESMAS TANPA RAWAT INAP	
	2020	2021	2020	2021
(8)	(9)	(10)	(11)	(12)
WIRANA	-	-	1	1
SANGIANG	-	-	-	-
DAMPING	-	-	-	-
KEBON CAU	-	-	1	1
PUDAR	-	-	-	-
BINONG	1	1	-	-
PAMARAYAN	-	-	-	-
KAMPUNG BARU	-	-	-	-
PASIR LIMUS	-	-	-	-
PASIR KEMBANG	-	-	-	-
KECAMATAN PAMARAYAN				

Lanjutan Tabel 2.3.4

DESA	APOTEK		KLINIK / BALAI KESEHATAN	
	2020	2021	2020	2021
(13)	(14)	(15)	(16)	(17)
WIRANA	-	-	-	-
SANGIANG	-	-	-	-
DAMPING	-	-	-	-
KEBON CAU	-	-	-	-
PUDAR	-	-	-	-
BINONG	-	-	-	-
PAMARAYAN	3	3	3	4
KAMPUNG BARU	-	-	-	-
PASIR LIMUS	-	-	-	-
PASIR KEMBANG	-	-	-	-
KECAMATAN PAMARAYAN				

Lanjutan Tabel 2.3.4

DESA	POSYANDU		POLIDES	
	2020	2021	2020	2021
(18)	(19)	(20)	(21)	(22)
WIRANA	4	4	-	-
SANGIANG	4	4	-	-
DAMPING	4	4	-	-
KEBON CAU	4	4	-	-
PUDAR	4	4	-	-
BINONG	6	6	-	-
PAMARAYAN	4	4	-	-
KAMPUNG BARU	4	4	1	1
PASIR LIMUS	4	4	-	-
PASIR KEMBANG	4	4	1	1
KECAMATAN PAMARAYAN				

Sumber : UPTD Puskesmas Pamarayan

Tabel 2.3.5 Jumlah Bayi Lahir, Bayi Berat Badan Lahir Rendah (BBLR), BBLR Dirujuk, dan Bergizi Buruk Menurut Desa di Kecamatan Pamarayan, 2022

DESA	BAYI LAHIR	BBLR		GIZI BURUK
		JUMLAH	RUJUK	
(23)	(24)	(25)	(26)	(27)
WIRANA	124	0	-	-
SANGIANG	113	0	-	-
DAMPING	95	0	-	-
KEBON CAU	89	0	-	-
PUDAR	22	0	-	-
BINONG	79	0	-	-
PAMARAYAN	84	0	-	-
KAMPUNG BARU	120	0	-	-
PASIR LIMUS	116	0	-	-
PASIR KEMBANG	57	0	-	-
KECAMATAN PAMARAYAN				

Sumber : UPTD Puskesmas Pamarayan

Tabel 2.3.6 Jumlah Ibu Hamil, Melakukan Kunjungan K1, Melakukan Kunjungan K4, Kurang Energi Kronis (KEK), dan Mendapat Tablet Zat Besi (Fe), di Kecamatan Pamarayan, 2020-2022

TAHUN	JUMLAH IBU HAMIL	MELAKUKAN KUNJUNGAN K1	MELAKUKAN KUNJUNGAN K3	KURANG ENERGI KRONI (KEK)	MENDAPAT ZAT BESI (FE)
1	2	3	4	5	6
2019	1311	524	124	-	
2020	1312	478	178	-	
2021	1219	376	197	-	

Sumber : UPTD Puskesmas Pamarayan

Tabel 2.3.7 Kemudahan Mencapai Sarana Kesehatan Terdekat Bagi Desa yang Tidak ada Sarana Kesehatan Menurut Desa dan Jenis Sarana Kesehatan di Kecamatan Pamarayan, 2022

DESA	RUMAH SAKIT	RUMAH SAKIT BERSALIN	POLIKLINIK / BALAI PENGOBATAN
1	2	3	4
WIRANA	sulit	Sulit	Sulit
SANGIANG	sulit	Sulit	Sulit
DAMPING	sulit	Sulit	Sulit
KEBON CAU	sulit	Sulit	Sulit
PUDAR	sulit	Sulit	Sulit
BINONG	sulit	Sulit	Mudah
PAMARAYAN	sulit	Sulit	Mudah
KAMPUNG BARU	sulit	Sulit	Mudah
PASIR LIMUS	sulit	Sulit	Sulit
PASIR KEMBANG	sulit	Sulit	Sulit

Lanjutan Tabel 2.3.7

DESA	Puskesmas		Apotek
	Rawat Inap	Tanpa Rawat Inap	
1	5	6	7
WIRANA	Sulit	Mudah	Sulit
SANGIANG	Sulit	Sulit	Sulit
DAMPING	Sulit	Sulit	Sulit
KEBON CAU	Sulit	Sulit	Sulit
PUDAR	Sulit	Sulit	Sulit
BINONG	Mudah	Sangat Sulit	Sulit
PAMARAYAN	Mudah	Mudah	Mudah
KAMPUNG BARU	Mudah	Sangat Sulit	Sulit
PASIR LIMUS	Sulit	Sangat Sulit	Sulit
PASIR KEMBANG	Mudah	Mudah	Sulit

Catatan : isian sel terdiri dari: “Sangat Mudah”, “Mudah”, “Sulit”, “Sangat Sulit”

Sumber : BPS. Pendataan Potensi Desa (Podes) 2021

Tabel 2.3.8 Banyaknya Warga Penderita Gizi Buruk Menurut Desa di Kecamatan Pamarayan, 2021 dan 2022

DESA	2020	2021
1	2	3
WIRANA	0	0
SANGIANG	7	10
DAMPING	13	5
KEBON CAU	0	0
PUDAR	0	2
BINONG	0	2
PAMARAYAN	0	0
KAMPUNG BARU	0	3
PASIR LIMUS	0	0
PASIR KEMBANG	0	4
KECAMATAN PAMARAYAN		

Sumber : UPTD Puskesmas Pamarayan

2.3 AGAMA

Tabel 2.4.1 Jumlah Tempat Peribadatan Desa di Kecamatan Pamarayan , 2022

DESA	MASJID	MUSHOLA	GEREJA PROTESTAN	GEREJA KATHOLIK	PURA	VIHARA
1	2	3	4	5	6	7
WIRANA	4	29	-	-	-	-
SANGIANG	4	27	-	-	-	-
DAMPING	5	16	-	-	-	-
KEBON CAU	4	26	-	-	-	-
PUDAR	4	27	-	-	-	-
BINONG	2	17	-	-	-	-
PAMARAYAN	4	12	-	-	-	-
KAMPUNG BARU	6	17	-	-	-	-
PASIR LIMUS	5	26	-	-	-	-
PASIR KEMBANG	3	13	-	-	-	-
KECAMATAN PAMARAYAN						

Sumber : Kantor Kecamatan Pamarayan

Tabel 2.4.2 Persentase Pemeluk Agama Menurut Desa di Kecamatan Pamarayan, 2022

DESA	ISLAM	KATOLIK	PROTESTAN	HINDU	BUDHA	DLL
1	2	3	4	5	6	7
WIRANA	100	-	-	-	-	-
SANGIANG	100	-	-	-	-	-
DAMPING	100	-	-	-	-	-
KEBON CAU	100	-	-	-	-	-
PUDAR	100	-	-	-	-	-
BINONG	100	-	-	-	-	-
PAMARAYAN	100	-	-	-	-	-
KAMPUNG BARU	100	-	-	-	-	-
PASIR LIMUS	100	-	-	-	-	-
PASIR KEMBANG	100	-	-	-	-	-
KECAMATAN PAMARAYAN						

Sumber : Kantor Kecamatan Pamarayan

Tabel 2.4.3 Banyaknya Keluarga Menurut Desa dan Jenis Pengguna Listrik di Kecamatan Pamarayan, 2022

Desa/Kelurahan <i>Village/Kelurahan</i>	Pengguna Listrik <i>Electricity Consumer</i>			Bukan Pengguna Listrik <i>Not Electricity Consumer</i>
	PLN <i>State Electricity Company</i>	Non PLN <i>Non-State Electricity Company</i>	Jumlah Total	
(1)	(2)	(3)	(4)	(5)
Wirana	2236	0	2236	0
Sangiang	2120	57	2177	1
Damping	1917	0	1917	55
Kebon Cau	1498	0	1498	0
Pudar	1532	0	1532	2
Binong	1246	0	1246	0
Pamarayan	1868	0	1868	0
Kampung Baru	898	0	898	0
Pasirlimus	2127	0	2127	0
Pasir Kembang	1230	0	1230	0
Pamarayan	16672	57	16729	58

Sumber : BPS. Pendataan Potensi Desa (Podes) 2022

Tabel 2.4.4 Banyaknya Desa Menurut Keberadaan Penerangan Jalan Utama Desa di Kecamatan Pamarayan, 2020 - 2022

Sumber Penerangan Jalan Utama <i>Source of Main Street Illumination</i>	2019	2020	2021
(1)	(2)	(3)	(4)
Listrik Pemerintah/ <i>State Electricity</i>	8	6	3
Listrik Non Pemerintah/ <i>Non-State Electricity</i>	0	0	1
Non Listrik/ <i>Non-Electric</i>	0	0	0

Sumber : BPS. Pendataan Potensi Desa (Podes) 2020-2022

Tabel 2.4.5 Banyaknya Desa Menurut Jenis Bahan Bakar untuk Memasak yang Digunakan Oleh Sebagian Besar Keluarga di Kecamatan Pamarayan, 2021 - 2022

Jenis Bahan Bakar untuk Memasak <i>Type of Cooking Fuel</i>	2021
(1)	(2)
Listrik/ <i>Electric</i>	0
Elpiji 5,5 kg/ <i>Blue Gas 5.5 kg-LPG</i>	0
Elpiji 12 kg/ <i>12 kg-LPG</i>	0
Elpiji 3 kg/ <i>3 kg-LPG</i>	10
Gas Kota/ <i>City Gas</i>	0
Biogas/ <i>Biogas</i>	0
Minyak Tanah/ <i>Kerosene</i>	0
Briket/ <i>Briquettes</i>	0
Arang/ <i>Charcoal</i>	0
Kayu Bakar/ <i>Firewood</i>	0
Lainnya/ <i>Others</i>	0
Jumlah/Total	10

Sumber : BPS. Pendataan Potensi Desa (Podes) 2019-2021

Tabel 2.4.6 Banyaknya Desa Menurut Sumber Air Minum Sebagian Besar Keluarga di Kecamatan Pamarayan, 2020 - 2022

Sumber Air Minum <i>Source of Drinking Water</i>	2020	2021	2022
(1)	(2)	(3)	(4)
Air Kemasan Bermerk/ <i>Branded Bottled Water</i>	0	0	0
Air Isi Ulang/ <i>Refil Water</i>	6	6	6
Leding Dengan Meteran/ <i>Metered Piped Water</i>	1	1	1
Leding Tanpa Meteran/ <i>Non Metered Piped Water</i>	0	0	0
Sumur Bor atau Pompa/ <i>Artesian Well or Pumped Water</i>	6	6	4
Sumur/ <i>Well</i>	0	0	0
Mata Air/ <i>Spring</i>	0	0	0
Sungai/Danau/Kolam/ Waduk/Situ/ Embung/Bendungan/ <i>River/Lake/Pond/Reservoir/Dam</i>	0	0	0
Air Hujan/ <i>Rainwater</i>	0	0	0
Lainnya/ <i>Others</i>	0	0	0

Sumber : BPS. Pendataan Potensi Desa (Podes) 2019-2021

Tabel 2.4.7 Banyaknya Desa Menurut Penggunaan Fasilitas Tempat Buang Air Besar Sebagian Besar Keluarga di Kecamatan Pamarayan, 2019 - 2021

Fasilitas Tempat Buang Air Besar <i>Toilet Facility</i>	2019	2020	2021
(1)	(2)	(3)	(4)
Jamban/ <i>Toilet</i>	9	10	10
Sendiri/ <i>Private</i>	9	10	10
Bersama/ <i>Shared</i>	0	0	0
Umum/ <i>Public</i>	0	0	0
Bukan Jamban/ <i>Non-Toilet</i>	1	0	0
Jumlah/<i>Total</i>	10	10	10

Sumber : BPS. Pendataan Potensi Desa (Podes) 2019-2021

Tabel 2.4.8 Banyaknya Kejadian Bencana Alam Menurut Desa dan Jenis Bencana Alam di Kecamatan Pamarayan, 2020

Desa/Kelurahan <i>Village/Kelurahan</i>	Gempa Bumi <i>Earthquake</i>	Tsunami <i>Tsunami</i>	Gunung Meletus <i>Volcanic Eruption</i>	Tanah Longsor <i>Landslide</i>
(1)	(2)	(3)	(4)	(5)
Wirana	0	0	0	0
Sangiang	0	0	0	0
Damping	0	0	0	1
Kebon Cau	0	0	0	0
Pudar	0	0	0	0
Binong	0	0	0	0
Pamarayan	0	0	0	1
Kampung Baru	0	0	0	0
Pasirlimus	0	0	0	0
Pasir Kembang	0	0	0	0
PAMARAYAN	0	0	0	2

Lanjutan Tabel 2.4.8

Desa/Kelurahan <i>Village/Kelurahan</i>	Banjir <i>Floods</i>	Banjir Bandang <i>Flash Floods</i>	Kekeringan <i>Drought</i>	Kebakaran Hutan dan Lahan <i>Forest and Land Fires</i>
(1)	(6)	(7)	(8)	(9)
Wirana	1	0	0	0
Sangiang	1	0	0	0
Damping	1	0	0	0
Kebon Cau	0	0	0	0
Pudar	0	0	0	0
Binong	0	0	0	0
Pamarayan	0	0	0	0
Kampung Baru	0	0	0	0
Pasirlimus	0	0	0	0
Pasir Kembang	0	0	0	0
PAMARAYAN	3	0	0	0

Lanjutan Tabel 2.4.8

Desa/Kelurahan <i>Village/Kelurahan</i>	Angin Puyuh/ Puting Beliung/ Topan <i>Tornado/Typhoon</i>	Gelombang Pasang Tidal Wave	Abrasi <i>Abrasion</i>
(1)	(10)	(11)	(12)
Wirana	0	0	0
Sangiang	0	0	0
Damping	0	0	0
Kebon Cau	0	0	0
Pudar	0	0	0
Binong	0	0	0
Pamarayan	0	0	0
Kampung Baru	0	0	0
Pasirlimus	0	0	0
Pasir Kembang	0	0	0
Pamarayan	0	0	0

Tabel 2.4.9 Banyaknya Korban Jiwa Akibat Bencana Alam Menurut Desa dan Jenis Bencana Alam di Kecamatan Pamarayan, 2021

Desa/Kelurahan <i>Village/Kelurahan</i>	Gempa Bumi <i>Earthquake</i>	Tsunami <i>Tsunami</i>	Gunung Meletus <i>Volcanic Eruption</i>	Tanah Longsor <i>Landslide</i>
(1)	(2)	(3)	(4)	(5)
Wirana	0	0	0	0
Sangiang	0	0	0	0
Damping	0	0	0	0
Kebon Cau	0	0	0	0
Pudar	0	0	0	0
Binong	0	0	0	0
Pamarayan	0	0	0	0
Kampung Baru	0	0	0	0
Pasirlimus	0	0	0	0
Pasir Kembang	0	0	0	0
Pamarayan	0	0	0	0

Lanjutan Tabel 2.4.9

Desa/Kelurahan <i>Village/Kelurahan</i>	Banjir <i>Floods</i>	Banjir Bandang <i>Flash Floods</i>	Kekeringan <i>Drought</i>	Kebakaran Hutan dan Lahan <i>Forest and Land Fires</i>
(1)	(6)	(7)	(8)	(9)
Wirana	0	0	0	0
Sangiang	0	0	0	0
Damping	0	0	0	0
Kebon Cau	0	0	0	0
Pudar	0	0	0	0
Binong	0	0	0	0
Pamarayan	0	0	0	0
Kampung Baru	0	0	0	0
Pasirlimus	0	0	0	0
Pasir Kembang	0	0	0	0
Pamarayan	0	0	0	0

SOSIAL DAN KESEJAHTERAAN

Lanjutan Tabel 2.4.9

Desa/Kelurahan Village/Kelurahan	Angin Puyuh/ Puting Beliung/ Topan Tornado/Typhoon	Gelombang Pasang Tidal Wave	Abrasi Abrasion
(1)	(10)	(11)	(12)
Wirana	0	0	0
Sangiang	0	0	0
Damping	0	0	0
Kebon Cau	0	0	0
Pudar	0	0	0
Binong	0	0	0
Pamarayan	0	0	0
Kampung Baru	0	0	0
Pasirlimus	0	0	0
Pasir Kembang	0	0	0
Pamarayan	0	0	0

Sumber : BPS. Pendataan Potensi Desa (Podes) 2022

Tabel 2.4.10 Keberadaan Fasilitas/Upaya Antisipasi/Mitigasi Bencana Alam Menurut Desa di Kecamatan Pamarayan, 2022

Desa/Kelurahan <i>Village/Kelurahan</i>	Sistem Peringatan Dini Bencana Alam <i>Natural Disaster Early Warning System</i>	Sistem Peringatan Dini Khusus Tsunami <i>Tsunami Early Warning System</i>	Perlengkapan Keselamatan <i>Safety Equipment</i>
(1)	(2)	(3)	(4)
Wirana	Tidak Ada	Tidak Ada	Tidak Ada
Sangiang	Tidak Ada	Tidak Ada	Tidak Ada
Damping	Tidak Ada	Tidak Ada	Tidak Ada
Kebon Cau	Tidak Ada	Tidak Ada	Tidak Ada
Pudar	Tidak Ada	Tidak Ada	Tidak Ada
Binong	Tidak Ada	Bukan wilayah potensi tsunami	Tidak Ada
Pamarayan	Tidak Ada	Tidak Ada	Tidak Ada
Kampung Baru	Tidak Ada	Bukan wilayah potensi tsunami	Tidak Ada
Pasirlimus	Tidak Ada	Bukan wilayah potensi tsunami	Tidak Ada
Pasir Kembang	Tidak Ada	Bukan wilayah potensi tsunami	Tidak Ada
Pamarayan			

Lanjutan Tabel 2.4.10

Desa/Kelurahan <i>Village/Kelurahan</i>	Rambu-Rambu dan Jalur Evakuasi Bencana <i>Sign and Evacuation Route</i>	Pembuatan, Perawatan, atau Normalisasi: Sungai, Kanal, Tanggul, Parit, Drainase, Waduk, Pantai, dll <i>Manufacture, Maintenance, or Normalization: Rivers, Canals, Embankment, etc</i>
(1)	(5)	(6)
Wirana	Tidak Ada	Tidak Ada
Sangiang	Tidak Ada	Tidak Ada
Damping	Tidak Ada	Tidak Ada
Kebon Cau	Tidak Ada	Tidak Ada
Pudar	Tidak Ada	Tidak Ada
Binong	Tidak Ada	Tidak Ada
Pamarayan	Tidak Ada	Tidak Ada
Kampung Baru	Tidak Ada	Tidak Ada
Pasirlimus	Tidak Ada	Tidak Ada
Pasir Kembang	Tidak Ada	Tidak Ada
Pamarayan		

Catatan : Isian kolom 2, 4-6: “Ada”, “Tidak Ada”
 Isian kolom3: “Bukan Wilayah Potensi Tsunami”, “Ada”, “Tidak Ada”
 Sumber : BPS. Pendataan Potensi Desa (Podes) 2022

Tabel 2.4.11 Banyaknya Desa yang Memiliki Kelompok Kegiatan Olahraga Menurut Jenis Olahraga dan Ketersediaan Fasilitas/Lapangan Olahraga di Kecamatan Pamarayan,2022

Jenis Olahraga <i>Type of Sport</i>	Kondisi Fasilitas/Lapangan Olahraga <i>Condition of Sport Facilities/Fields</i>			Tidak Ada Fasilitas/ Lapangan Olahraga <i>No Sport Facilities/ Fields</i>
	Baik	Rusak Sedang	Rusak Parah	
(1)	(2)	(3)	(4)	(5)
Sepak Bola/ <i>Soccer</i>	3	1	0	6
Bola Voli/ <i>Volley Ball</i>	3	1	0	6
Bulu Tangkis/ <i>Badminton</i>	3	0	0	7
Bola Basket/ <i>Basket Ball</i>	0	0	0	10
Tenis Lapangan/ <i>Court Tennis</i>	0	0	0	10
Tenis Meja/ <i>Table Tennis</i>	2	1	0	7
Futsal/ <i>Futsal</i>	3	0	0	7
Renang/ <i>Swimming</i>	2	0	0	8
Bela Diri/ <i>Martial Arts</i>	7	0	0	3
Bilyard/ <i>Billiards</i>	0	0	0	10
Fitnes, Aerobik, dll/ <i>Fitness, Aerobics, etc</i>	2	0	0	8
Lainnya/ <i>Others</i>	0	0	0	10

Sumber : BPS. Pendataan Potensi Desa (Podes) 2022

Tabel 2.4.12 Banyaknya Embung Desa Menurut Desa di Kecamatan Pamarayan, 2020 dan 2021

DESA	Tahun	
	2020	2021
1	2	3
WIRANA	0	0
SANGIANG	0	0
DAMPING	0	0
KEBON CAU	0	0
PUDAR	0	0
BINONG	0	0
PAMARAYAN	0	0
KAMPUNG BARU	0	0
PASIR LIMUS	0	0
PASIR KEMBANG	0	0

Sumber : BPS. Pendataan Potensi Desa (Podes) 2022

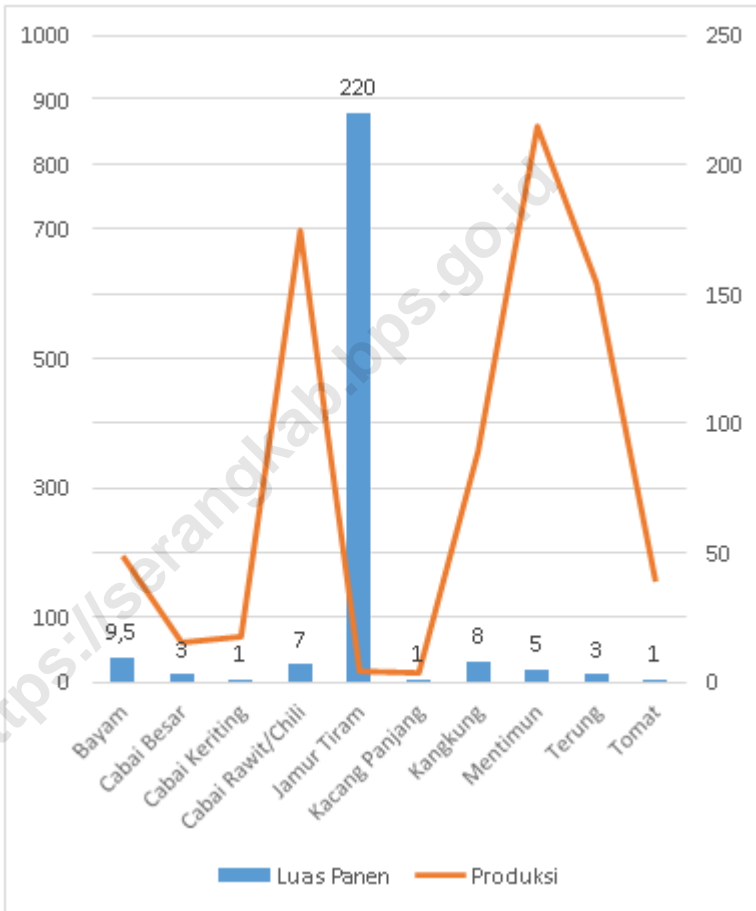


BAB 3

PERTANIAN



Gambar 3.1 Luas Panen dan Produksi Tanaman Sayuran Semusim di Kecamatan Pamarayan, 2022



Sumber/Source : BPS, Statistik Pertanian Hortikultura SPH-SBS/BPS-Statistics Indonesia, Agricultural Statistic for Horticulture SPH-SBS

3.1 PERTANIAN

**Tabel 3.1.1 Produksi Tanaman Sayuran Sayuran dan Buah-buahan
Semusim Menurut Jenis Tanaman di Kecamatan
Pamarayan (kuintal), 2021-2022**

Jenis Tanaman <i>Kind of Plants</i>	2021	2022
(1)	(2)	(3)
Bayam/ <i>Spinach</i>	30	194,60
Cabai Besar/ <i>Big Chili</i>	0	61
Cabai Keriting/ <i>Curly Chili</i>	0	70
Cabai Rawit/ <i>Chili/Cayenne Pepper</i>	252	698
Jamur Tiram/ <i>Oyster Mushroom*</i>	0	16,7
Kacang Panjang/ <i>Long Beans</i>	341	14
Kangkung/ <i>Water Spinach</i>	0	356
Kentang/ <i>Potatoes</i>	0	0
Mentimun/ <i>Cucumber</i>	0	859
Petsai/ <i>Sawi/Sawi</i>	0	0
Terung/ <i>Eggplant</i>	35	616
Tomat/ <i>Toato</i>	0	155

Sumber : BPS, Statistik Pertanian Hortikultura SPH-SBS

Tabel 3.1.2 Luas Panen Tanaman Biofarmaka Menurut Jenis Tanaman di Kecamatan Pamarayan (m²), 2021-2022

Jenis Tanaman <i>Kind of Plants</i>	2021	2022
(1)	(4)	(5)
Jahe/ <i>Ginger</i>	1 000	950
Kencur/ <i>Aromatic Ginger</i>	1 000	1 265
Kunyit/ <i>Tumeric</i>	5 000	5 200
Laos/ <i>Lengkuas /Lengkuas</i>	10 000	13 850
Lidah Buaya/ <i>Aloevera</i>	0	400
Mahkota Dewa/ <i>Mahkota Dewa</i>	0	400*

Catatan : ¹ Menggunakan satuan pohon

Sumber : BPS, Statistik Pertanian Hortikultura SPH-SBS

Tabel 3.1.3 Produksi Tanaman Biofarmaka Menurut Jenis Tanaman di Kecamatan Pamarayan (kg), 2021-2022

Jenis Tanaman <i>Kind of Plants</i>	2021	2022
(1)	(4)	(5)
Jahe/ <i>Ginger</i>	3 800	1 075
Kencur/ <i>Aromatic Ginger</i>	750	1 270
Kunyit/ <i>Tumeric</i>	26 400	3 650
Laos/ <i>Lengkuas/ Lengkuas</i>	22 500	12 800
Lidah Buaya/ <i>Aloevera</i>	0	250
Mahkota Dewa/ <i>Mahkota Dewa</i>	0	4 800

Sumber : BPS, Statistik Pertanian Hortikultura SPH-SBS

Tabel 3.1.4 **Produksi Buah-buahan Menurut Jenis Tanaman di Kecamatan Pamarayan (kuintal), 2021-2022**

Jenis Tanaman <i>Kind of Plants</i>	2021	2022 ^x
(1)	(4)	(5)
Alpukat/Avocado	392	22
Belimbing/ <i>Starfruit</i>	1113	77
Duku/Langsar/Kokosan/	2910	96
Durian/Durian	0	0
Jambu Air/Water Guava	1479	299
Jambu Biji/ <i>Guava</i>	1587	479
Jengkol/ <i>Jengkol</i>	853	363
Jeruk Siam/Kepron/ <i>Siamese Orange</i>	339	38
Mangga/ <i>Mango</i>	1194	122
Manggis/ <i>Mangosteen</i>	737	184
Melinjo/ <i>Melinjo</i>	1102	406
Nangka/Cempedak/ <i>Jackfruit</i>	487	103
Nenas/ <i>Pineapple</i>	108	22
Pepaya/ <i>Papaya</i>	1525	490
Petai/ <i>Petai</i>	1404	718
Pisang/ <i>Banana</i>	6100	856
Rambutan/ <i>Rambutan</i>	1596	324
Sawo/ <i>Sawo</i>	708	96
Sirsak/ <i>Soursop</i>	3040	117
Sukun/ <i>Breadfruit</i>	1313	254

Sumber : BPS, Statistik Pertanian Hortikultura SPH-SBS

3.2 PERKEBUNAN

Tabel 3.2.1 Luas Areal Tanaman Perkebunan Menurut Jenis Tanaman di Kecamatan Pamarayan (ha), 2021-2022

KOMODITAS	Tahun	
	2021	2022
1	2	3
KELAPA	118	128
KOPI	15	15
LADA	-	-
CENGKEH	-	-

Sumber : Dinas Ketahanan Pangan dan Pertanian Kabupaten Serang

Tabel 3.2.2 Produksi Perkebunan Menurut Jenis Tanaman di Kecamatan Pamarayan (ton), 2021-2022

KOMODITAS	Tahun	
	2021	2022
1	2	3
KELAPA	68.04	68.04
KOPI	3.14	3.14
LADA	-	-
CENGKEH	-	-

Sumber : Dinas Ketahanan Pangan dan Pertanian Kabupaten Serang

3.3 PETERNAKAN

Tabel 3.3.1 Populasi Ternak Menurut Jenis Ternak di Kecamatan Pamarayan, 2021 dan 2022

KOMODITAS	Tahun	
	2021	2022
1	2	3
SAPI PERAH	-	-
SAPI POTONG	-	-
KERBAU	1044	-
KAMBING	5631	-
DOMBA	5742	-

Sumber : Dinas Ketahanan Pangan dan Pertanian Kabupaten Serang

Tabel 3.3.2 Populasi Unggas Menurut Jenis Unggas di Kecamatan Pamarayan, 2021 dan 2022

KOMODITAS	Tahun	
	2021	2022
1	2	3
AYAM BURAS (KAMPUNG)	38 506	-
AYAM PETELUR	-	-
AYAM PEDAGING	-	-
ITIK	102 142	-
ITIK MANILA	-	-
MERPATI	-	-

Sumber : Dinas Ketahanan Pangan dan Pertanian Kabupaten Serang



BAB 4

PARIWISATA

4

Pariwisata, Transportasi, dan Komunikasi

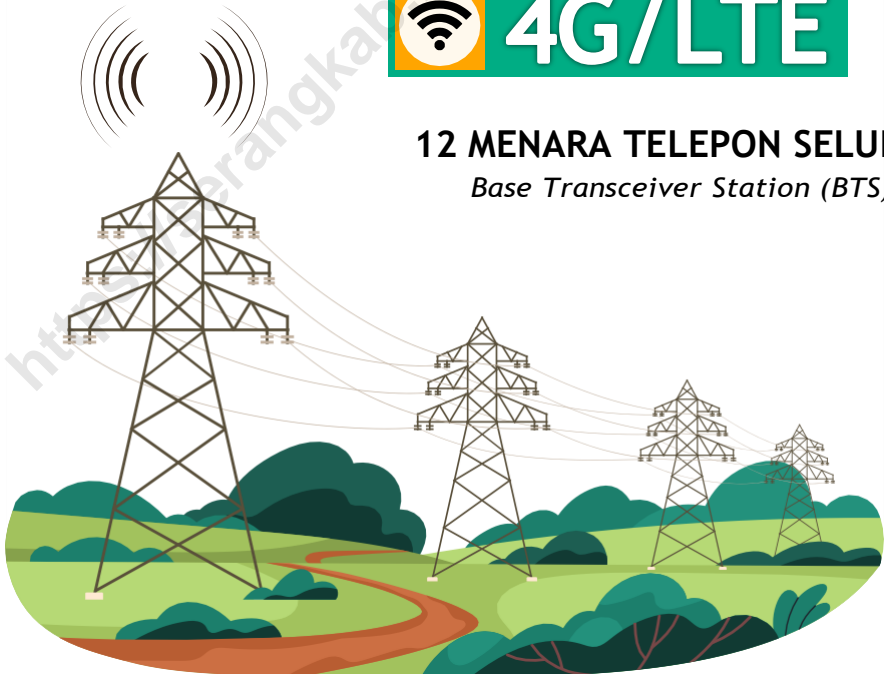
Tourism, Transportation, and Communication

Jenis Sinyal Internet Telepon Seluler
Type of Cellular Phone Signal



12 MENARA TELEPON SELULER

Base Transceiver Station (BTS)



PENJELASAN TEKNIS

1. Usaha penyediaan akomodasi adalah usaha yang menyediakan pelayanan penginapan yang dapat dilengkapi dengan pelayanan pariwisata lainnya. Usaha penyediaan akomodasi dapat berupa hotel, vila, pondok wisata, bumi perkemahan, persinggahan karavan, dan akomodasi lainnya yang digunakan untuk tujuan pariwisata.

2. Hotel adalah penyediaan akomodasi secara harian berupa kamar-kamar di dalam satu bangunan yang dapat dilengkapi dengan jasa pelayanan makan dan minum, kegiatan hiburan dan atau fasilitas lainnya.

TECHNICAL NOTES

1. The business of providing accommodation is a business that provides specialty services that can be equipped with other tourism services. It includes hotel, villa, cottage, camping, caravan stop, and other accommodation that are used for tourism purposes.

2. Hotel is a daily supply of accommodation rooms within a building which can be equipped with eating and drinking services, entertainment activities and/or other facilities. Hotel consists of a classified.

4.1. PARIWISATA

Tabel 4.1.1 Jumlah Usaha Penyedia Makan dan Minum Menurut Desa di Kecamatan Pamarayan, 2021-2022

DESA	USAHA PENYEDIA MAKAN DAN MINUM	
	2020	2021
1	2	3
WIRANA	-	-
SANGIANG	-	-
DAMPING	-	-
KEBON CAU	-	-
PUDAR	-	-
BINONG	-	-
PAMARAYAN	-	-
KAMPUNG BARU	-	-
PASIR LIMUS	-	-
PASIR KEMBANG	-	-

Tabel 4.1.2 : Jumlah Menara Telepon seluler dan Operator Layanan Komunikasi Telepon Seluler Menurut Desa/Kelurahan diKecamatan Pamarayan, 2021 - 2022
Number of Base Transceiver Station (BTS) and CellularPhone Communication Service Operators by Villages/ Kelurahan in PamarayanSubdistrict,2021-2022

Desa/Kelurahan Village/Kelurahan	Jumlah Menara Telepon seluler Number of Base Transceiver Station (BTS)	Jumlah Operator Layanan Komunikasi Telepon Seluler Cellular Phone Communication Service Operators
(1)	(2)	(3)
Wirana	1	5
Sangiang	2	2
Damping	0	4
Kebon Cau	2	4
Pudar	0	1
Binong	0	4
Pamarayan	4	4
Kampung Baru	1	1
Pasirlimus	0	0
Pasir Kembang	2	2
Pamarayan	12	27

Sumber/Source: BPS, Pendataan Potensi Desa (Podes) 2021/BPS-Statistics Indonesia, Village Potential Data Collecting 2021

<https://serangkab.bps.go.id>

