



Katalog No. :1102001.7571022

KECAMATAN HULONTHALANGI DALAM ANGKA 2013



**BADAN PUSAT STATISTIK
KOTA GORONTALO**

**KECAMATAN HULONTHALANGI
DALAM ANGKA
2013**

<http://gorontalokota.bps.go.id>

KECAMATAN HULONTHALANGI DALAM ANGKA 2013

Katalog BPS : 1102001.7571031
Ukuran Buku : 21 cm x 15 cm
Jumlah Halaman : xvii + 105 Halaman

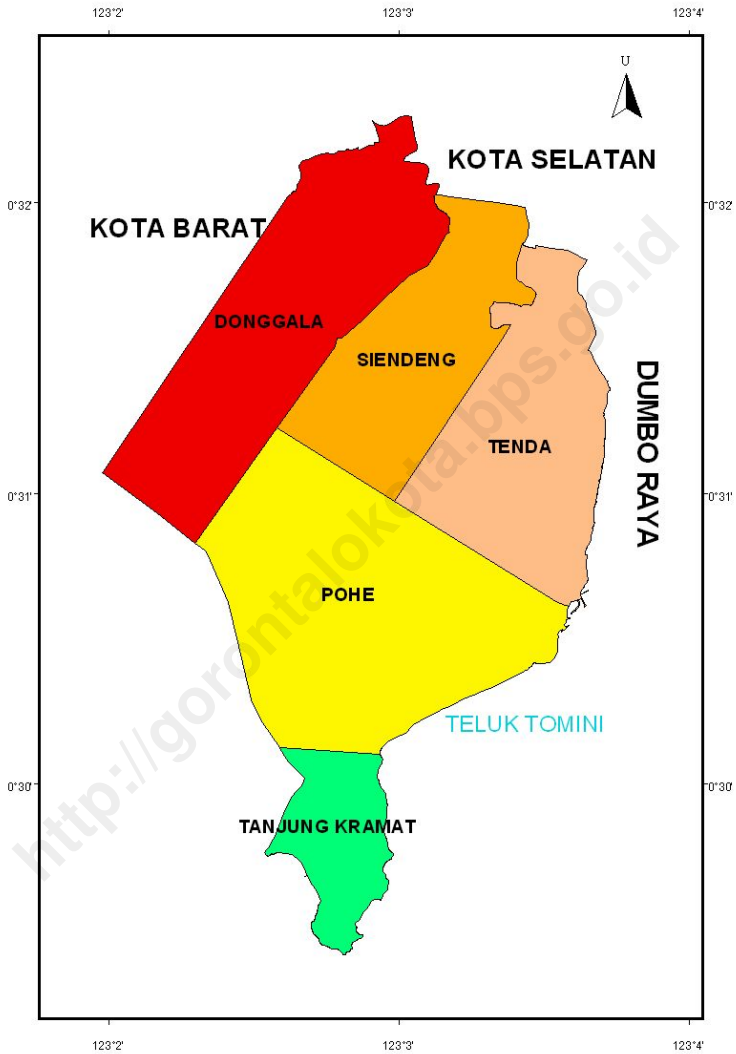
Naskah :
Seksi Neraca Wilayah dan Analisis Statistik

Gambar Kulit :
Seksi Integrasi Pengolahan dan Diseminasi Statistik

Diterbitkan oleh :
Badan Pusat Statistik Kota Gorontalo

Boleh dikutip dengan menyebutkan sumbernya

PETA KECAMATAN HULONTHALANGI



KATA PENGANTAR

KECAMATAN HULONTHALANGI DALAM ANGKA 2013 merupakan seri publikasi tahunan yang menyajikan beragam jenis data yang bersumber dari BPS dan institusi lain. Publikasi ini memuat tentang keadaan geografi, pemerintahan, serta perkembangan kondisi sosial-geografi dan perekonomian di Kecamatan Hulonthalangi.

Publikasi ini dapat terwujud berkat bantuan dari berbagai pihak. Kepada semua pihak yang telah memberikan kontribusi, kami sampaikan penghargaan dan terimakasih. Mudah-mudahan statistik yang disajikan memberi manfaat bagi banyak pihak untuk berbagai keperluan. Kami mengharapkan tanggapan dan saran dari pengguna publikasi ini untuk perbaikan edisi yang akan datang.

Gorontalo, Juni 2013

Badan Pusat Statistik Kota Gorontalo

Kepala,



Muji Lestari, S.E, MA

DAFTAR ISI

	Halaman
Halaman Judul.....	i
Halaman Katalog.....	ii
Peta Kecamatan Hulonthalangi.....	iii
Kata Pengantar.....	v
Daftar Isi.....	vii
Daftar Tabel.....	vix
Daftar Gambar.....	Xiii
Daftar Lampiran.....	xv
Penjelasan Umum.....	xvii
1. Keadaan Geografi.....	1
2. Pemerintahan.....	11
3. Penduduk.....	25
4. Sosial.....	35
4.1 Pendidikan.....	35
4.2 Kesehatan dan Keluarga Berencana.....	35
4.3 Agama.....	36
5. Pertanian.....	61
6. Transportasi dan Komunikasi.....	73
7. Perindustrian, Perdagangan dan Keuangan.....	79
8. Perbandingan Antar Kecamatan.....	91
Lampiran.....	99

<http://gorontalokota.bps.go.id>

DAFTAR TABEL

	Halaman
1. KEADAAN GEOGRAFI	
1.1 Batas Wilayah Administrasi di Kecamatan Hulonthalangi, 2012	5
1.2 Luas Wilayah, Persentase terhadap Luas Kecamatan, dan Tinggi Wilayah di Atas Permukaan Laut Menurut Kelurahan di Kecamatan Hulonthalangi, 2012.....	6
1.3 Jarak Antar Desa dengan Ibukota Kecamatan di Kecamatan Hulonthalangi, 2012 (meter).....	7
1.4 Kondisi Topografi Menurut Kelurahan di Kecamatan Hulonthalangi, 2012.....	8
1.5 Nama Gunung dan Sungai yang Melalui Kelurahan di Kecamatan Hulonthalangi, 2012.....	9
2. PEMERINTAHAN	
2.1 Status Pemerintahan Menurut Kelurahan di Kecamatan Hulonthalangi, 2012.....	15
2.2 Status Hukum Kelurahan-kelurahan di Kecamatan Hulonthalangi, 2012.....	16
2.3 Klasifikasi Kelurahan di Kecamatan Hulonthalangi, 2012...	17
2.4 Banyaknya Lingkungan, RW dan RT Menurut Kelurahan di Kecamatan Hulonthalangi, 2012.....	18
2.5 Keberadaan Lembaga Pemberdayaan Masyarakat Menurut Kelurahan di Kecamatan Hulonthalangi, 2012.....	19
2.6 Jumlah Aparat Menurut Kelurahan dan Jenis Kelamin di Kecamatan Hulonthalangi, 2012.....	20
2.7 Jumlah Aparat Menurut Kelurahan dan Tingkat Pendidikan di Kecamatan Hulonthalangi, 2012.....	21
2.8 Jumlah Aparat Kelurahan yang berstatus PNS Menurut Jenis Kelamin di Kecamatan Hulonthalangi, 2012.....	22
2.9 Jumlah Aparat Kecamatan yang berstatus PNS dan Non PNS Menurut Tingkat Pendidikan dan Jenis Kelamin di Kecamatan Hulonthalangi, 2012.....	23
2.10 Banyaknya Pegawai Negeri Sipil Menurut Dinas/Instansi Pemerintah dan Golongan di Kecamatan Hulonthalangi, 2012	24
3. PENDUDUK	

3.1	Luas Wilayah dan Jumlah Penduduk Menurut Kelurahan di Kecamatan Hulonthalangi, 2011.....	29
3.2	Banyaknya Penduduk Menurut Kelurahan, Jenis Kelamin dan Rasio Jenis Kelamin di Kecamatan Hulonthalangi, 2012.....	30
3.3	Banyaknya Penduduk, Keluarga dan Rata-rata Anggota Keluarga Menurut Kelurahan di Kecamatan Hulonthalangi, 2012.....	31
3.4	Jumlah Keluarga Menurut Tahapan Kualitas Keluarga dan Kelurahan di Kecamatan Hulonthalangi, 2012.....	32
3.5	Penghasilan Utama Sebagian Besar Penduduk Menurut Kelurahan di Kecamatan Hulonthalangi, 2012.....	33
3.6	Banyaknya Penduduk Menurut Kelompok Umur dan Jenis Kelamin di Kecamatan Hulonthalangi, 2012.....	34

4. SOSIAL

4.1 Pendidikan

4.1.1	Banyaknya Sekolah, Murid, Guru, dan Rasio Murid-Guru Taman Kanak-Kanak (TK) dan Raudhatul Atfal Menurut Kelurahan di Kecamatan Hulonthalangi, 2012/2013.....	40
4.1.2	Banyaknya Sekolah, Murid, Guru, dan Rasio Murid-Guru Sekolah Dasar (SD) Menurut Kelurahan di Kecamatan Hulonthalangi, 2012/2013.....	41
4.1.3	Banyaknya Sekolah, Murid, Guru, dan Rasio Murid-Guru Madrasah Ibtidaiyah (MI) Menurut Kelurahan di Kecamatan Hulonthalangi, 2012/2013.....	42
4.1.4	Banyaknya Sekolah, Murid, Guru, dan Rasio Murid-Guru Sekolah Menengah Pertama (SMP) Menurut Kelurahan di Kecamatan Hulonthalangi, 2012/2013.....	43
4.1.5	Banyaknya Sekolah, Murid, Guru, dan Rasio Murid-Guru Madrasah Tsanawiyah (MTs) Menurut Kelurahan di Kecamatan Hulonthalangi, 2012/2013.....	44
4.1.6	Banyaknya Sekolah, Murid, Guru, dan Rasio Murid-Guru Sekolah Menengah Atas (SMA) Menurut Kelurahan di Kecamatan Hulonthalangi, 2012/2013.....	45
4.1.7	Banyaknya Sekolah, Murid, Guru, dan Rasio Murid-Guru Madrasah Aliyah (MA) Menurut Kelurahan di Kecamatan Hulonthalangi, 2012/2013.....	46
4.1.8	Banyaknya Sekolah, Murid, Guru, dan Rasio Murid-Guru	

Sekolah Menengah Kejuruan (SMK) Menurut Kelurahan di Kecamatan Hulonthalangi, 2012/2013.....	47
4.2 Kesehatan dan Keluarga Berencana	
4.2.1 Banyaknya Fasilitas Kesehatan Menurut Kelurahan di Kecamatan Hulonthalangi, 2012.....	48
4.2.2 Banyaknya Tenaga Kesehatan Menurut Unit Kerja dan Sarana Pelayanan Kesehatan di Kecamatan Hulonthalangi, 2012.....	49
4.2.3 Banyaknya Balita yang Pernah Mendapat Imunisasi Menurut Kelurahan dan Jenis Imunisasi di Kecamatan Hulonthalangi, 2012.....	50
4.2.4 Jumlah Balita Bergizi Buruk Menurut Kelurahan di Kecamatan Hulonthalangi, 2012.....	52
4.2.5 Banyaknya Pasangan Usia Subur (PUS) dan Peserta KB Aktif Menurut Kelurahan di Kecamatan Hulonthalangi, 2012.....	53
4.2.6 Jumlah Klinik dan Petugas Keluarga Berencana (KB) Menurut Kelurahan di Kecamatan Hulonthalangi, 2012.....	55
4.3 Agama	
4.3.1 Persentase Penduduk Menurut Kelurahan dan Agama yang Dianut di Kecamatan Hulonthalangi, 2011.....	56
4.3.2 Banyaknya Tempat Peribadatan Menurut Kelurahan di Kecamatan Hulonthalangi, 2011.....	57
4.4 Sosial Kemasyarakatan	
4.4.1 Jumlah Fasilitas Sosial dan Organisasi Kemasyarakatan Menurut Kelurahan di Kecamatan Hulonthalangi, 2012.....	58
4.4.2 Jumlah Sarana Olahraga Menurut Kelurahan di Kecamatan Hulonthalangi, 2012.....	59
5. PERTANIAN	
5.1 Tanaman Pangan	
5.1.1 Luas Panen, Produksi, dan Produktivitas Padi Sawah di Kecamatan Hulonthalangi, 2007-2012.....	65
5.1.2 Luas Panen, Produksi, dan Produktivitas Jagung di Kecamatan Hulonthalangi, 2007-2012.....	66
5.1.3 Luas Panen, Produksi, dan Produktivitas Palawija di Kecamatan Hulonthalangi, 2012.....	67
5.1.4 Luas Panen, Produksi, dan Produktivitas Sayuran di Kecamatan Hulonthalangi, 2012.....	68
5.1.5 Luas Panen, Produksi, dan Produktivitas Buah-buahan di Kecamatan Hulonthalangi, 2012.....	69

5.1.6	Luas Panen, Produksi, dan Produktivitas Tanaman Perkebunan di Kecamatan Hulonthalangi, 2012.....	70
5.2	Peternakan	
5.2.1	Populasi Ternak Menurut Jenis Ternak di Kecamatan Hulonthalangi (ekor), 2007-2012.....	71
5.2.2	Populasi Unggas Menurut Jenis Unggas di Kecamatan Hulonthalangi (ekor), 2007-2012.....	72
6.	TRANSPORTASI DAN KOMUNIKASI	
6.1	Jalan Antar Desa/Kelurahan Menurut Kelurahan dan Jenis Permukaan Terluas di Kecamatan Hulonthalangi 2012.....	76
6.2	Jumlah Sarana Komunikasi Menurut Kelurahan di Kecamatan Hulonthalangi 2012.....	77
7.	PERINDUSTRIAN, PERDAGANGAN DAN KEUANGAN	
7.1	Jumlah Industri Kecil Menurut Kelurahan di Kecamatan Hulonthalangi, 2012.....	83
7.2	Jumlah Perusahaan/Usaha/Industri Menurut Jenis dan Kelurahan di Kecamatan Hulonthalangi, 2012.....	84
7.3	Jumlah Sarana Perdagangan Menurut Kelurahan di Kecamatan Hulonthalangi, 2012.....	86
7.4	Jumlah Pedagang Menurut Jenis di Kecamatan Hulonthalangi, 2012.....	87
7.5	Jumlah Sarana Perbankan menurut Kelurahan di Kecamatan Hulonthalangi, 2012.....	88
7.6	Jumlah Koperasi Menurut Kelurahan di Kecamatan Hulonthalangi, 2012.....	89
7.7	Target dan Realisasi Penerimaan Pajak Bumi dan Bangunan (PBB) Menurut Kelurahan di Kecamatan Hulonthalangi 2012.....	90
8.	PERBANDINGAN ANTAR KECAMATAN	
8.1	Jumlah Penduduk dan Laju Pertumbuhan Penduduk Menurut Kecamatan di Kota Gorontalo, 1990, 2000, dan 2010.....	95
8.2	Banyaknya Keluarga Menurut Kecamatan dan Klasifikasi Keluarga di Kota Gorontalo, 2012.....	96
8.3	Target dan Realisasi Penerimaan Pajak Bumi dan Bangunan (PBB) Menurut Kecamatan di Kota Gorontalo, 2012.....	97

<http://gorontalokota.bps.go.id>

DAFTAR GAMBAR

	Halaman
1. Persentase Luas Wilayah Menurut Kelurahan di Kecamatan Hulonthalangi, 2011.....	4
2. Jumlah Aparat Menurut Kelurahan dan Tingkat Pendidikan di Kecamatan Hulonthalangi, 2012.....	14
3. Piramida Penduduk Menurut Jenis Kelamin di Kecamatan Hulonthalangi (orang), 2012.....	28
4. Rasio Murid-Guru Menurut Jenjang Pendidikan di Kecamatan Hulonthalangi, 2012/2013.....	39
5. Produktivitas Padi Sawah dan Jagung di Kecamatan Hulonthalangi(kuintal/ha), 2007-2012	56
7. Jumlah Perusahaan/Usaha/Industri Menurut Jenisnya di Kecamatan Hulonthalangi Tahun 2012.....	82
8. Laju Pertumbuhan Penduduk ¹ Menurut Kecamatan di Kota Gorontalo (persen), 1990-2000 dan 2000-2010.....	94

<http://gorontalokota.bps.go.id>

DAFTAR LAMPIRAN

	Halaman
1. Sketsa Peta Kelurahan Tanjung Kramat.....	101
2. Sketsa Peta Kelurahan Pohe.....	102
3. Sketsa Peta Kelurahan Tenda.....	103
4. Sketsa Peta Kelurahan Siendeng.....	104
5. Sketsa Peta Kelurahan Donggala.....	105

<http://gorontaloikota.bps.go.id>

<http://gorontalokota.bps.go.id>

PENJELASAN UMUM

Tanda-tanda, satuan-satuan, dan lain-lainnya yang digunakan dalam publikasi ini adalah sebagai berikut:

1. TANDA-TANDA

Data belum tersedia	: ...
Data tidak tersedia	: —
Data dapat diabaikan	: 0
Angka Sementara	: *
Angka Sangat Sementara	: **
Angka Revisi	: r
Angka Perkiraan	: e

2. SATUAN

hektar (ha)	: 10.000 m ²
kilometer (km)	: 1.000 meter
liter	: 0,80 kg
ton	: 1.000 kg

Satuan lain: buah, jam, menit, persen (%).

Perbedaan angka dibelakang koma disebabkan oleh pembulatan angka.

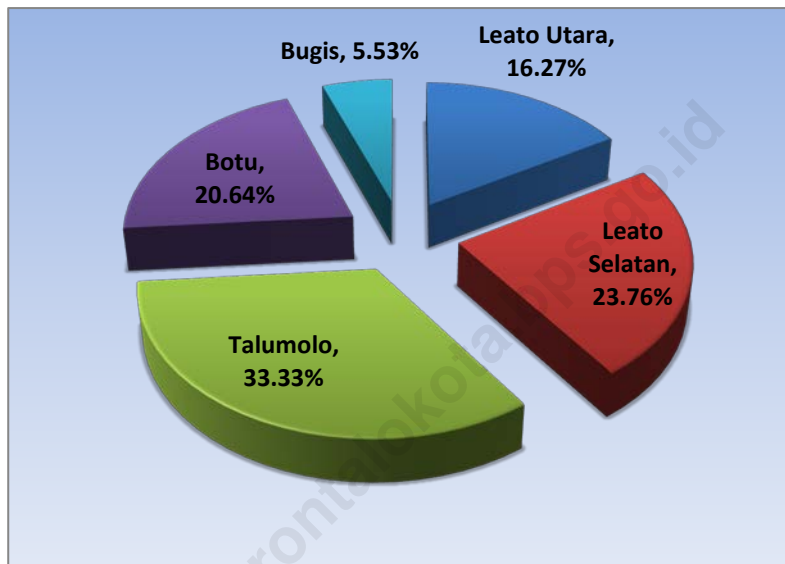
KEADAAN GEOGRAFI

<http://gorontalokota.bps.go.id>

Kecamatan Hulonthalangi merupakan salah satu kecamatan dimana wilayahnya berbatasan dengan beberapa kecamatan yang ada di Kota Gorontalo. Secara geografis mempunyai luas 10,97 km² atau 17,08 persen dari luas Kota Gorontalo. Kecamatan Hulonthalangi dibagi menjadi 5 kelurahan, yang terdiri 18 RW, dan 43 RT.

Berdasarkan posisi geografisnya, Kecamatan Hulonthalangi memiliki batas-batas sebagai berikut, sebelah utara – Kecamatan Kota Selatan, sebelah timur – Kecamatan Dumbo Raya, sebelah selatan – Teluk Tomini, dan sebelah barat – Kecamatan Kota Barat. Topografi kecamatan ini sebagian berupa dataran dan sebagian lereng/perbukitan. Jarak kantor kelurahan terjauh dengan ibukota kecamatan adalah 6,0 km.

Gambar 1. Persentase Luas Wilayah Menurut Kelurahan di Kecamatan Hulonthalangi, 2012



Sumber: Badan Pertanahan Nasional Kota Gorontalo

Tabel 1.1 Batas Wilayah Administrasi di Kecamatan Hulonthalangi, 2012

Kelurahan (1)	Wilayah (2)
Sebelah Utara	Kec. Kota Selatan, Kel. Biawao
Sebelah Timur	Kec. Dumbo Raya, Kel. Bugis
Sebelah Selatan	Kabupaten Gorontalo
Sebelah Barat	Kecamatan Kota Barat

Sumber: Kantor Kelurahan Setempat

Tabel 1.2 Luas Wilayah, Persentase terhadap Luas Kecamatan, dan Tinggi Wilayah di Atas Permukaan Laut Menurut Kelurahan di Kecamatan Hulonthalangi, 2012

Kelurahan	Luas (km ²)	Persentase	Tinggi di Atas permukaan Laut (m)
(1)	(2)	(3)	(4)
Tanjung Kramat	1,96	17,87	4
Pohe	2,67	24,34	4
Tenda	0,39	3,56	4
Siendeng	0,45	4,10	5
Doggala	5,50	50,14	13
Kecamatan Hulonthalangi	10,97	100,00	13

Sumber: Badan Pertanahan Nasional Kota Gorontalo

Tabel 1.3 Jarak Antar Desa dengan Ibukota Kecamatan di Kecamatan Hulonthalangi, 2012 (meter)

Kelurahan (1)	Jarak Ke Ibukota Kecamatan (2)
Tanjung Kramat - Tenda	6,0
Pohe- Tenda	3,0
Siendeng- Tenda	0,2
Donggala- Tenda	0,5

Sumber: Badan Pertanahan Nasional Kota Gorontalo

Tabel 1.4 Kondisi Topografi Menurut Kelurahan di Kecamatan Hulonthalangi, 2012

Kelurahan	Pantai	Bukan Pantai		
		Lembah/ Daerah Aliran Sungai, Laut	Lereng	Dataran
(1)	(2)	(3)	(4)	(5)
Tanjung Kramat	√	√	-	-
Pohe	√	√	-	-
Tenda	-	-	-	√
Siendeng	-	-	-	√
Donggala	-	-	-	√

Sumber: Kantor Kecamatan Setempat

Tabel 1.5 Nama Gunung dan Sungai yang Melalui Kelurahan di Kecamatan Hulonthalangi, 2012

Kelurahan	Nama Gunung	Nama Sungai
(1)	(2)	(3)
Tanjung Kramat	-	-
Pohe	-	-
Tenda	-	Bone
Siendeng	-	Bone
Donggala	-	Bone

Sumber: Kantor Kecamatan Setempat

<http://gorontalokota.bps.go.id>

2

PEMERINTAHAN

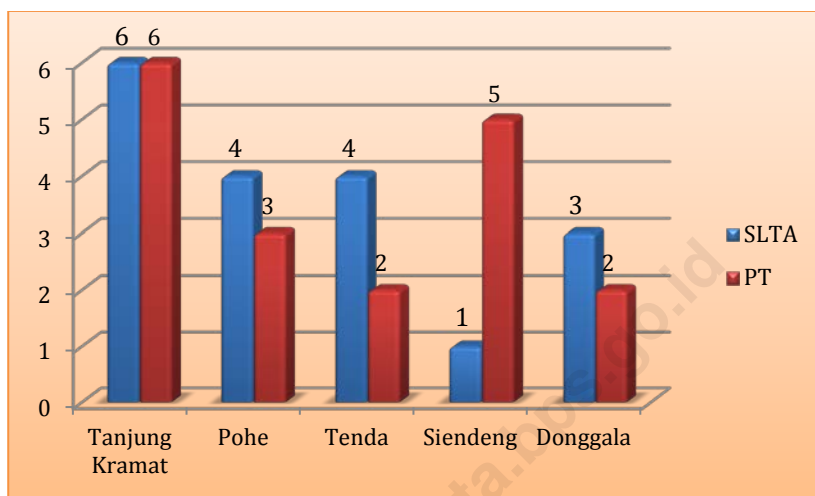
<http://gorontaloikota.bps.go.id>

Kecamatan Hulonthalangi terdiri dari 5 kelurahan, 18 rukun warga (RW), dan 43 rukun tetangga (RT). Kelurahan Tenda adalah ibukota dari Kecamatan Hulonthalangi. Kelurahan Tenda dengan jumlah RW terbanyak yaitu 5. Dan untuk jumlah RT terbanyak terdapat di kelurahan Pohe Kecamatan Hulonthalangi.

Untuk memberikan pelayanan kepada masyarakat, Pemerintah Daerah Kota Gorontalo mengangkat Pegawai Negeri Sipil (PNS) di lingkungan Pemerintah Kecamatan Hulonthalangi. PNS adalah salah satu aparat pemerintahan disamping anggota TNI dan Anggota POLRI (Undang Undang Nomor 43 Tahun 1999). Pengertian Pegawai Negeri adalah warga negara Republik Indonesia yang telah memenuhi syarat yang ditentukan, diangkat oleh pejabat yang berwenang dan disertai tugas dalam suatu jabatan negeri, atau disertai tugas negara lainnya, dan digaji berdasarkan peraturan perundang-undangan yang berlaku (pasal 1 ayat 1 Undang Undang Nomor 43/1999).

Jumlah PNS di lingkungan pemerintah kelurahan dan kantor camat se-Kecamatan Hulonthalangi sebanyak 120 orang, yang terbagi ke dalam tiga golongan kepangkatan yakni Golongan II sebanyak 8,33 persen, Golongan III sebanyak 36,67 persen, dan Golongan IV sebanyak 3,33 persen. Dilihat menurut tingkat pendidikan yang ditamatkan, sebagian besar PNS di lingkungan pemerintah kantor Kecamatan Hulonthalangi merupakan lulusan SMA yang jumlahnya mencapai 51,22 persen dari total PNS yang ada.

Gambar 2. Jumlah Aparat Menurut Kelurahan dan Tingkat Pendidikan di Kecamatan Hulonthalangi, 2012



Sumber: Kantor Kecamatan Hulonthalangi, Kantor Kelurahan se-Kecamatan Hulonthalangi, Kantor Diknas Kecamatan Hulonthalangi, dan KUA Kecamatan Hulonthalangi

Tabel 2.1 Status Pemerintahan Menurut Kelurahan di Kecamatan Hulonthalangi, 2012

Kelurahan	Desa	Kelurahan
(1)	(2)	(3)
Tanjung Kramat	√	-
Pohe	√	-
Tenda	-	√
Siendeng	-	√
Donggala	-	√

Sumber: Kantor Kecamatan Hulonthalangi

Tabel 2.2 Status Hukum Kelurahan-kelurahan di Kecamatan Hulonthalangi, 2012

Kelurahan	Definitif	Persiapan	UPT	PMT
(1)	(2)	(3)	(4)	(5)
Tanjung Kramat	√	-	-	-
Pohe	√	-	-	-
Tenda	√	-	-	-
Siendeng	√	-	-	-
Donggala	√	-	-	-

Sumber: Kantor Kecamatan Hulonthalangi

Tabel 2.3 **Klasifikasi Kelurahan di Kecamatan Hulonthalangi, 2012**

Kelurahan	Swadaya	Swakarya	Swasembada
(1)	(2)	(3)	(4)
Tanjung Kramat	√	-	-
Pohe	√	-	-
Tenda	√	-	-
Siendeng	√	-	-
Donggala	√	-	-

Sumber: Kantor Kecamatan Hulonthalangi

Tabel 2.4 Banyaknya Lingkungan, RW dan RT Menurut Kelurahan di Kecamatan Hulonthalangi, 2012

Kelurahan	Lingkungan	RW	RT
(1)	(2)	(3)	(4)
Tanjung Kramat	2	2	4
Pohe	4	4	12
Tenda	5	5	10
Siendeng	4	4	10
Donggala	4	3	7
Kecamatan Hulonthalangi	19	18	43

Sumber: Kantor Kecamatan Hulonthalangi

Tabel 2.5 Keberadaan Lembaga Pemberdayaan Masyarakat Menurut Kelurahan di Kecamatan Hulonthalangi, 2012

Kelurahan	ada	Tidak Ada
(1)	(2)	(3)
Tanjung Kramat	√	-
Pohe	√	-
Tenda	√	-
Siendeng	√	-
Doggala	√	-
Kecamatan Hulonthalangi	√	-

Sumber: Kantor Kecamatan Hulonthalangi

Tabel 2.6 Jumlah Aparat Menurut Kelurahan dan Jenis Kelamin di Kecamatan Hulonthalangi, 2012

Kelurahan	Laki-laki	Perempuan
(1)	(2)	(3)
Tanjung Kramat	10	9
Pohe	5	7
Tenda	6	9
Siendeng	5	9
Donggala	2	10
Kecamatan Hulonthalangi	28	44

Sumber: Kantor Kecamatan Hulonthalangi

Tabel 2.7 Jumlah Aparat Menurut Kelurahan dan Tingkat Pendidikan di Kecamatan Hulonthalangi, 2012

Kelurahan	SD	SLTP	SLTA	PT
(1)	(2)	(3)	(4)	(5)
Tanjung Kramat	-	-	6	6
Pohe	-	-	4	3
Tenda	-	-	4	2
Siendeng	-	-	1	5
Donggala	-	-	3	2
Kecamatan Hulonthalangi	-	-	18	18

Sumber: Kantor Kecamatan Hulonthalangi

Tabel 2.8 Jumlah Aparat Kelurahan yang berstatus PNS Menurut Jenis Kelamin di Kecamatan Hulonthalangi, 2012

Kelurahan	Jenis Kelamin		
	Laki-laki	Perempuan	Laki-laki + Perempuan
(1)	(2)	(3)	(4)
Tanjung Kramat	10	9	19
Pohe	5	7	12
Tenda	6	9	15
Siendeng	5	9	14
Doggala	2	10	12
Kecamatan Hulonthalangi	28	44	72

Sumber: Kantor Kecamatan Hulonthalangi

Tabel 2.9 Jumlah Aparat Kecamatan yang Berstatus PNS dan Non PNS Menurut Tingkat Pendidikan dan Status di Kecamatan Hulonthalangi, 2012

Kelurahan	PNS	Non PNS
(1)	(2)	(3)
SD	-	-
SLTP	2	1
SLTA	25	17
D3	-	-
S1	20	15
S2	2	-
S3	-	-
Kecamatan Hulonthalangi	49	33

Sumber: Kantor Kecamatan Hulonthalangi

Tabel 2.10 Banyaknya Pegawai Negeri Sipil Menurut Dinas/Instansi Pemerintah dan Golongan di Kecamatan Hulonthalangi, 2012

Dinas/Instansi Pemerintah	Golongan Pegawai Negeri Sipil					Jumlah
	I	II	III	IV	Non PNS	
(1)	(2)	(3)	(4)	(5)	(6)	(7)
Kantor Kecamatan Hulonthalangi	-	3	8	2	7	20
Kantor Urusan Agama	-	1	6	-	3	10
Kantor Diknas Kecamatan	-	1	6	1	3	11
Kantor Kelurahan Tanjung Kramat	-	-	4	-	11	15
Kantor Kelurahan Pohe	-	2	5	-	8	15
Kantor Kelurahan Tenda	-	-	5	-	13	18
Kantor Kelurahan Siendeng	-	2	4	1	6	13
Kantor Kelurahan Donggala	-	1	6	-	11	18
Jumlah	-	10	44	4	62	120

Sumber: Kantor Kecamatan Hulonthalangi, Kantor Kelurahan se-Kecamatan Hulonthalangi, Kantor Diknas Kecamatan Hulonthalangi, dan KUA Kecamatan Hulonthalangi

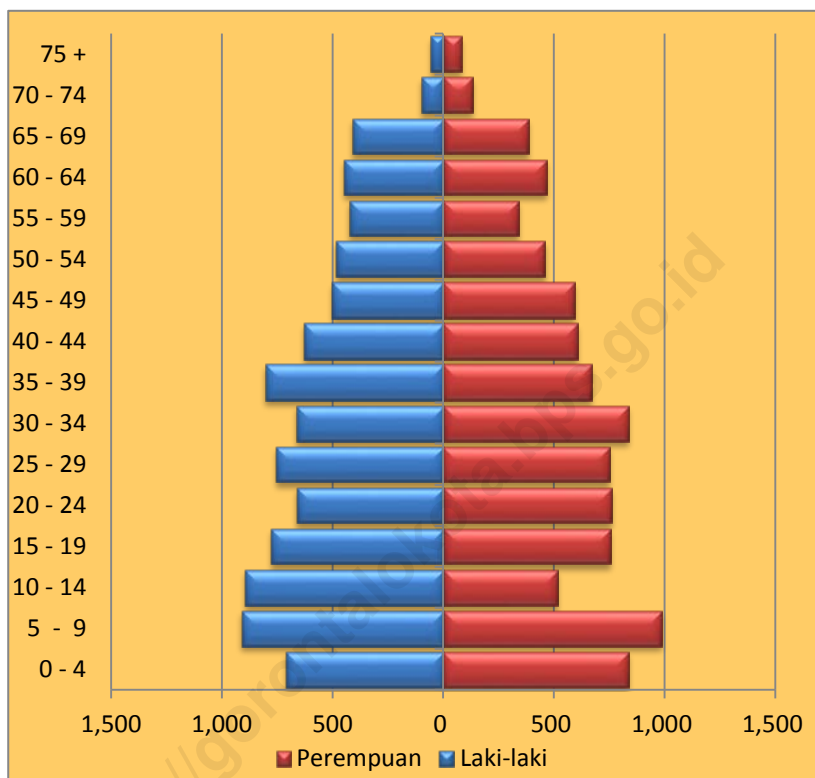
PENDUDUK

<http://gorontalokota.bps.go.id>

Sumber utama data kependudukan pada buku ini adalah dari Dinas kependudukan dan pencatatan Sipil Kota Gorontalo. Selain itu pada buku ini juga digunakan data Sensus Penduduk. Sensus penduduk dilaksanakan sepuluh tahun sekali. Sejak Indonesia merdeka sensus penduduk telah dilaksanakan 6 kali yaitu tahun 1961, 1971, 1980, 1990, 2000, dan 2010.

Menurut hasil Registrasi Penduduk 2012, penduduk Kecamatan Hulonthalangi tahun 2012 berjumlah 15.902 jiwa. Adapun tingkat kepadatan penduduk per km² sebesar 1.450 jiwa. Kelurahan terpadat di Kecamatan Hulonthalangi adalah Kelurahan Tenda dengan tingkat kepadatan penduduk sebesar 15.738 jiwa. Sementara itu, Kelurahan Tanjung Kramat memiliki tingkat kepadatan penduduk terkecil yakni sebesar 633 jiwa.

Gambar 3. Piramida Penduduk Menurut Jenis Kelamin di Kecamatan Hulonthalangi (orang), 2012



Sumber: Kelurahan Setempat

Tabel 3.1 Luas Wilayah dan Jumlah Penduduk Menurut Kelurahan di Kecamatan Hulonthalangi, 2012

Kelurahan	Luas		Penduduk ¹ (orang)		Kepadatan Penduduk (orang/km ²)
	km ²	%	Jumlah	%	
(1)	(2)	(3)	(4)	(5)	(6)
Tanjung Kramat	1,96	17,87	1.240	7,80	633
Pohe	2,67	24,34	2.598	16,34	973
Tenda	0,39	3,56	6.138	38,60	15.738
Siendeng	0,45	4,10	3.292	20,70	7.316
Donggala	5,50	50,14	2.634	16,56	479
Kecamatan Hulonthalangi	10,97	100,00	15.902	100,00	1.450

Sumber: Kelurahan Setempat

Tabel 3.2 Banyaknya Penduduk Menurut Kelurahan, Jenis Kelamin dan Rasio Jenis Kelamin di Kecamatan Hulonthalangi, 2012

Kelurahan	Penduduk (orang)			Rasio Jenis Kelamin
	Laki- laki	Perempuan	Laki-laki + Perempuan	
(1)	(2)	(3)	(4)	(5)
Tanjung Kramat	623	617	1.240	101
Pohe	1.301	1.297	2.598	100
Tenda	3.075	3.063	6.138	100
Siendeng	1.684	1.608	3.292	105
Donggala	1.342	1.292	2.634	104
Kecamatan Hulonthalangi	8.025	7.877	15.902	102

Sumber: Kelurahan Setempat

Tabel 3.3 Banyaknya Penduduk, Keluarga dan Rata-rata Anggota Keluarga Menurut Kelurahan di Kecamatan Hulonthalangi, 2012

Kelurahan	Penduduk (orang)		
	Jumlah Penduduk	Jumlah Keluarga	Rata-rata Jumlah Anggota Keluarga
(1)	(2)	(3)	(4)
Tanjung Kramat	1.240	313	4
Pohe	2.598	696	4
Tenda	6.138	1.411	4
Siendeng	3.292	1.028	3
Donggala	2.634	684	4
Kecamatan Hulonthalangi	15.902	4.132	4

Sumber: Kelurahan Setempat

Tabel 3.4 Jumlah Keluarga Menurut Tahapan Kualitas Keluarga dan Kelurahan di Kecamatan Hulonthalangi, 2012

Kelurahan	Pra Sejahtera	Sejahtera I	Sejahtera II	Sejahtera III	Sejahtera III+
(1)	(2)	(3)	(4)	(5)	(6)
Tanjung Kramat	11	126	170	3	-
Pohe	9	291	330	12	-
Tenda	14	721	546	152	2
Siendeng	15	528	227	205	-
Donggala	140	337	192	8	3
Kecamatan Hulonthalangi	189	2003	1465	380	5

Sumber: Kelurahan Setempat

Tabel 3.5 Penghasilan Utama Sebagian Besar Penduduk Menurut Kelurahan di Kecamatan Hulonthalangi, 2012

Kelurahan	Pertanian	Pertambangan, Penggalian	Industri	Perdagangan, RM, dan Akomodasi	Jasa	Lainnya
(1)	(2)	(3)	(4)	(5)	(6)	(7)
Tanjung Kramat	-	-	-	-	-	√
Pohe	√	-	√			√
Tenda	√	-	√	√	√	√
Siendeng	√	-	-	-	-	-
Donggala	√	-	√	-	√	√
Kecamatan Hulonthalangi	√	-	√	√	√	√

Sumber: Kelurahan Setempat

Tabel 3.6 Banyaknya Penduduk Menurut Kelompok Umur dan Jenis Kelamin di Kecamatan Hulonthalangi, 2012

Kelompok Umur	Penduduk (orang)		
	Laki-laki	Perempuan	Laki-laki + Perempuan
(1)	(2)	(3)	(4)
0 - 4	701	736	1.437
5 - 9	912	882	1.794
10 - 14	750	415	1.165
15 - 19	678	653	1.331
20 - 24	553	658	1.211
25 - 29	757	650	1.407
30 - 34	536	734	1.270
35 - 39	704	568	1.272
40 - 44	529	503	1.032
45 - 49	403	493	896
50 - 54	383	358	741
55 - 59	324	269	593
60 - 64	329	363	692
65 - 69	313	383	696
70 - 74	93	132	225
75 +	60	80	140
Jumlah	8.025	7.877	15.902

Sumber: Kelurahan Setempat

4

SOSIAL

<http://gorontalo.kota.bps.go.id>

4.1 Pendidikan

Salah satu faktor utama keberhasilan pembangunan di suatu negara adalah tersedianya cukup sumber daya manusia (SDM) yang berkualitas. Merujuk pada amanat UUD 1945 beserta amandemennya (pasal 31 ayat 2), maka melalui jalur pendidikan pemerintah secara konsisten berupaya meningkatkan SDM penduduk Indonesia. Program wajib belajar 6 tahun dan 9 tahun, Gerakan Nasional Orang Tua Asuh (GNOTA), dan berbagai program pendukung lainnya adalah bagian dari upaya pemerintah mempercepat peningkatan kualitas SDM, yang pada akhirnya akan menciptakan SDM yang tangguh, yang siap bersaing di era globalisasi. Peningkatan SDM sekarang ini lebih difokuskan pada pemberian kesempatan seluas-luasnya kepada penduduk untuk menggapai pendidikan, terutama penduduk kelompok usia sekolah (umur 7-24 tahun).

Ketersediaan fasilitas pendidikan baik sarana maupun prasarana akan sangat menunjang dalam meningkatkan mutu pendidikan. Tabel 4.1.1 sampai Tabel 4.1.3 memuat data tentang jumlah sekolah, murid, guru, dan rasio murid-guru dari tingkat TK/RA sampai SMP.

Pada tahun ajaran 2012/2013, di Kecamatan Hulonthalangi terdapat 10 TK, 12 SD, 1 MI, dan 2 SMP. Sarana pendidikan seperti MTs, SMA, MA, dan SMK belum ada di kecamatan Hulonthalangi. Adapun rasio murid-guru untuk masing-masing jenjang pendidikan yang ada di kecamatan Hulonthalangi secara berturut-turut yakni 13, 20, 12 dan 12.

4.2 Kesehatan dan Keluarga Berencana

Pembangunan bidang kesehatan meliputi seluruh siklus atau tahapan kehidupan manusia. Bila pembangunan kesehatan berhasil dengan baik maka secara langsung atau tidak langsung akan terjadi peningkatan kesejahteraan rakyat. Mempertimbangkan bahwa pembangunan bidang kesehatan merupakan bagian yang sangat penting dari ajang peningkatan SDM penduduk Indonesia, maka program-program kesehatan telah dimulai atau bahkan lebih diprioritaskan pada calon

generasi penerus, khususnya calon bayi dan anak usia dibawah lima tahun (balita). Pentingnya pembangunan bidang kesehatan ini paling tidak tercermin dari deklarasi Millennium Development Goals (MDGs) yang mana lebih dari sepertiga indikatornya menyangkut bidang kesehatan.

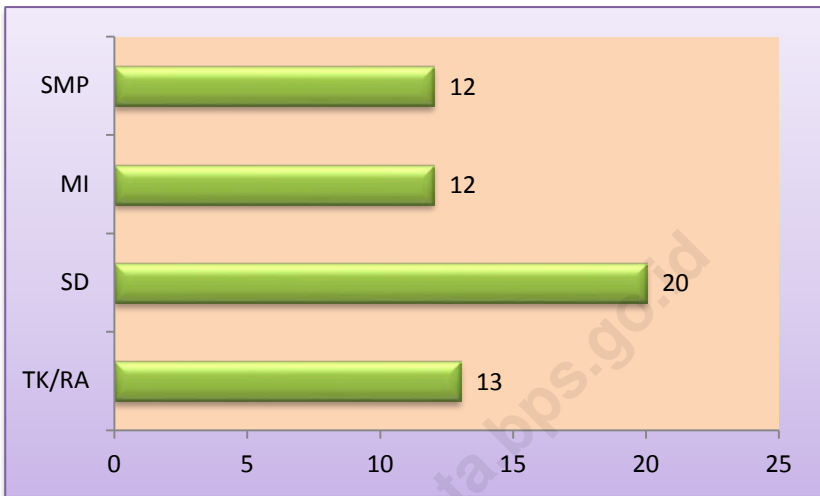
Ketersediaan fasilitas kesehatan baik sarana maupun prasarana akan sangat menunjang dalam meningkatkan mutu kesehatan. Pada tahun 2012, di Kecamatan Hulonthalangi terdapat 4 Puskesmas Pembantu, 14 Posyandu dan 3 Polindes, 5 Praktek Dokter dan 2 Praktek Bidan.

Salah satu cara untuk menekan laju pertumbuhan penduduk adalah melalui program Keluarga Berencana (KB). Pada tahun 2012, terdapat 2.808 pasangan usia subur (PUS) dan 2.654 peserta KB Aktif. Sebagian besar peserta KB Aktif menggunakan IUD sebagai alat kontrasepsi.

4.3 Agama

Kebebasan beragama merupakan hak azasi manusia yang wajib dijamin oleh pemerintah sesuai amanat UUD 1945. Pada tahun 2012, sebagian besar penduduk di Kecamatan Hulonthalangi memeluk agama Islam yakni sebanyak 96,38 persen. Sementara itu, 2,96 persen memeluk Protestan, 0,38 memeluk Katolik, 0,04 persen memeluk Hindu, dan 0,24 persen memeluk Budha.

Gambar 4. Rasio Murid-Guru Menurut Jenjang Pendidikan di Kecamatan Hulonthalangi, 2012/2013



Sumber : Dinas Pendidikan Kecamatan Hulonthalangi

4.1 Pendidikan

Tabel 4.1.1 Banyaknya Sekolah, Murid, Guru, dan Rasio Murid-Guru Taman Kanak-Kanak (TK) dan Raudhatul Atfal Menurut Kelurahan di Kecamatan Hulonthalangi, 2012/2013

Kelurahan	Sekolah	Murid			Guru			Rasio Murid-Guru
		L	P	L + P	L	P	L + P	
(1)	(2)	(3)	(4)	(5)	(6)	(7)	(8)	(9)
Tanjung Kramat	1	21	25	46	-	2	2	23
Pohe	1	14	17	31	-	2	2	16
Tenda	4	109	115	224	-	18	18	12
Siendeng	3	79	78	157	-	13	13	12
Donggala	1	20	21	41	-	2	2	21
Kecamatan Hulonthalangi	10	243	256	499	-	37	37	13

Catatan : L = Laki-laki
P = Perempuan

Sumber : Dinas Pendidikan Kecamatan Hulonthalangi

Tabel 4.1.2 Banyaknya Sekolah, Murid, Guru, dan Rasio Murid-Guru Sekolah Dasar (SD) Menurut Kelurahan di Kecamatan Hulonthalangi, 2012/2013

Kelurahan	Sekolah	Murid			Guru			Rasio Murid-Guru
		L	P	L + P	L	P	L + P	
(1)	(2)	(3)	(4)	(5)	(6)	(7)	(8)	(9)
Tanjung Kramat	1	78	71	149	2	10	12	12
Pohe	1	109	114	223	7	8	15	15
Tenda	5	711	659	1.370	23	64	87	16
Siendeng	3	275	231	506	3	6	9	56
Donggala	2	165	146	311	3	4	7	44
Kecamatan Hulonthalangi	12	1.338	1.221	2.559	38	92	130	20

Catatan : L = Laki-laki
P = Perempuan

Sumber : Dinas Pendidikan Kota Gorontalo

Tabel 4.1.3 Banyaknya Sekolah, Murid, Guru, dan Rasio Murid-Guru Madrasah Ibtidaiyah (MI) Menurut Kelurahan di Kecamatan Hulonthalangi, 2012/2013

Kelurahan	Sekolah	Murid			Guru			Rasio Murid-Guru
		L	P	L + P	L	P	L + P	
(1)	(2)	(3)	(4)	(5)	(6)	(7)	(8)	(9)
Tanjung Kramat	-	-	-	-	-	-	-	
Pohe	-	-	-	-	-	-	-	
Tenda	-	-	-	-	-	-	-	
Siendeng	1	75	46	121	2	8	10	12
Donggala	-	-	-	-	-	-	-	
Kecamatan Hulonthalangi	1	75	46	121	2	8	10	12

Catatan : L = Laki-laki
P = Perempuan

Sumber : Dinas Pendidikan Kecamatan Hulonthalangi

Tabel 4.1.4 Banyaknya Sekolah, Murid, Guru, dan Rasio Murid-Guru Sekolah Menengah Pertama (SMP) Menurut Kelurahan di Kecamatan Hulonthalangi, 2012/2013

Kelurahan	Sekolah	Murid			Guru			Rasio Murid-Guru
		L	P	L + P	L	P	L + P	
(1)	(2)	(3)	(4)	(5)	(6)	(7)	(8)	(9)
Tanjung Kramat	-	-	-	-	-	-	-	-
Pohe	1	49	48	97	3	6	9	11
Tenda	-	-	-	-	-	-	-	-
Siendeng	1	121	118	239	6	12	18	13
Donggala	-	-	-	-	-	-	-	-
Kecamatan Hulonthalangi	2	170	166	336	9	18	27	12

Catatan : L = Laki-laki
P = Perempuan

Sumber : Dinas Pendidikan Kota Gorontalo

Tabel 4.1.5 Banyaknya Sekolah, Murid, Guru, dan Rasio Murid-Guru Madrasah Tsanawiyah (MTs) Menurut Kelurahan di Kecamatan Hulonthalangi, 2012/2013

Kelurahan	Sekolah	Murid			Guru			Rasio Murid-Guru
		L	P	$\frac{L+P}{P}$	L	P	L + P	
(1)	(2)	(3)	(4)	(5)	(6)	(7)	(8)	(9)
Tanjung Kramat	-	-	-	-	-	-	-	-
Pohe	-	-	-	-	-	-	-	-
Tenda	-	-	-	-	-	-	-	-
Siendeng	-	-	-	-	-	-	-	-
Donggala	-	-	-	-	-	-	-	-
Kecamatan Hulonthalangi	-	-	-	-	-	-	-	-

Catatan : L = Laki-laki
P = Perempuan

Sumber : Dinas Pendidikan Kota Gorontalo

Tabel 4.1.6 Banyaknya Sekolah, Murid, Guru, dan Rasio Murid-Guru Sekolah Menengah Atas (SMA) Menurut Kelurahan di Kecamatan Hulonthalangi, 2012/2013

Kelurahan	Sekolah	Murid			Guru			Rasio Murid-Guru
		L	P	L + P	L	P	L + P	
(1)	(2)	(3)	(4)	(5)	(6)	(7)	(8)	(9)
Tanjung Kramat	-	-	-	-	-	-	-	-
Pohe	-	-	-	-	-	-	-	-
Tenda	-	-	-	-	-	-	-	-
Siendeng	-	-	-	-	-	-	-	-
Donggala	-	-	-	-	-	-	-	-
Kecamatan Hulonthalangi	-	-	-	-	-	-	-	-

Catatan : L = Laki-laki
P = Perempuan

Sumber : Dinas Pendidikan Kota Gorontalo

Tabel 4.1.7 Banyaknya Sekolah, Murid, Guru, dan Rasio Murid-Guru Madrasah Aliyah (MA) Menurut Kelurahan di Kecamatan Hulonthalangi, 2012/2013

Kelurahan	Sekolah	Murid			Guru			Rasio Murid-Guru
		L	P	L + P	L	P	L + P	
(1)	(2)	(3)	(4)	(5)	(6)	(7)	(8)	(9)
Tanjung Kramat	-	-	-	-	-	-	-	-
Pohe	-	-	-	-	-	-	-	-
Tenda	-	-	-	-	-	-	-	-
Siendeng	-	-	-	-	-	-	-	-
Donggala	-	-	-	-	-	-	-	-
Kecamatan Hulonthalangi	-	-	-	-	-	-	-	-

Catatan : L = Laki-laki
P = Perempuan

Sumber : Dinas Pendidikan Kota Gorontalo

Tabel 4.1.8 Banyaknya Sekolah, Murid, Guru, dan Rasio Murid-Guru Sekolah Menengah Kejuruan (SMK) Menurut Kelurahan di Kecamatan Hulonthalangi, 2012/2013

Kelurahan	Sekolah	Murid			Guru			Rasio Murid-Guru
		L	P	L + P	L	P	L + P	
(1)	(2)	(3)	(4)	(5)	(6)	(7)	(8)	(9)
Tanjung Kramat	-	-	-	-	-	-	-	-
Pohe	-	-	-	-	-	-	-	-
Tenda	-	-	-	-	-	-	-	-
Siendeng	-	-	-	-	-	-	-	-
Donggala	-	-	-	-	-	-	-	-
Kecamatan Hulonthalangi	-	-	-	-	-	-	-	-

Catatan : L = Laki-laki
P = Perempuan

Sumber : Dinas Pendidikan Kota Gorontalo

4.2 Kesehatan dan Keluarga Berencana

Tabel 4.2.1 Banyaknya Fasilitas Kesehatan Menurut Kelurahan di Kecamatan Hulonthalangi, 2012

Jenis Fasilitas	Rumah Sakit	Puskesmas	Pustu	Polindes	Posyandu	Praktek Dokter	Praktek Bidan	Aptik/toko Obat
(1)	(2)	(3)	(4)	(5)	(6)	(7)	(8)	(9)
Tanjung Kramat	-	-	1	1	2	-	-	1
Pohe	-	-	1	-	2	-	-	-
Tenda	-	-	-	1	5	4	2	1
Siendeng	-	-	1	-	3	-	-	-
Donggala	-	-	1	1	2	1	-	-

Sumber: Kantor Kelurahan Setempat

Tabel 4.2.2 Banyaknya Tenaga Kesehatan Menurut Unit Kerja dan Sarana Pelayanan Kesehatan di Kecamatan Hulonthalangi, 2012

Jenis Fasilitas	Tenaga Medis			Tenaga Nonmedis/ Dukun
	Dokter	Perawat	Bidan	
(1)	(2)	(3)	(4)	(5)
Tanjung Kramat	-	-	-	2
Pohe	-	5	1	4
Tenda	4	13	2	3
Siendeng	-	1	-	3
Donggala	1	3	1	3

Sumber: Kantor Kelurahan Setempat

Tabel 4.2.3 Banyaknya Balita yang Pernah Mendapat Imunisasi Menurut Kelurahan dan Jenis Imunisasi di Kecamatan Hulonthalangi, 2012

Kelurahan	BCG	DPT1	DPT2	DPT3	Polio1	Polio2
(1)	(2)	(3)	(4)	(5)	(6)	(7)
Tanjung Kramat	-	-	-	-	-	-
Pohe	-	-	-	-	-	-
Tenda	-	-	-	-	-	-
Siendeng	-	-	-	-	-	-
Donggala	-	-	-	-	-	-

Sumber: Puskesmas Setempat

Tabel 4.2.3 lanjutan

Kelurahan	Polio3	Hapatiti s1	Hapatiti s2	Hapatiti s3	Campak
(1)	(2)	(3)	(4)	(5)	(6)
Tanjung Kramat	-	-	-	-	-
Pohe	-	-	-	-	-
Tenda	-	-	-	-	-
Siendeng	-	-	-	-	-
Donggala	-	-	-	-	-

Sumber: Puskesmas Setempat

Tabel 4.2.4 Jumlah Balita Bergizi Buruk Menurut Kelurahan di Kecamatan Hulonthalangi, 2012

Kelurahan	Jumlah Balita	Jumlah Balita Bergizi Buruk
(1)	(2)	(3)
Tanjung Kramat	138	-
Pohe	182	-
Tenda	601	-
Siendeng	192	1
Donggala	209	-
Kecamatan Hulonthalangi	1322	1

Sumber: Sub PPKBD Masing-Masing Kelurahan

Tabel 4.2.5 Banyaknya Pasangan Usia Subur (PUS) dan Peserta KB Aktif Menurut Kelurahan di Kecamatan Hulonthalangi, 2012

Kelurahan	Jumlah PUS	Peserta KB Aktif		
		IUD	MOW	MOP
(1)	(2)	(3)	(4)	(5)
Tanjung Kramat	246	110	1	-
Pohe	510	753	5	-
Tenda	896	1.156	18	-
Siendeng	635	796	13	3
Donggala	515	623	5	8
Kecamatan Hulonthalangi	2808	3.438	42	11

Sumber: Dinas Kesehatan Kota Gorontalo

Lanjutan Tabel 4.2.5

Kelurahan	Peserta KB Aktif				Jumlah
	Kondom	Implant	Suntikan	Pil	
(1)	(2)	(3)	(4)	(5)	(6)
Tanjung Kramat	9	24	60	22	226
Pohe	12	30	77	99	480
Tenda	19	96	188	154	843
Siendeng	13	25	210	161	600
Donggala	14	46	104	180	505
Kecamatan Hulonthalangi	67	221	639	616	2.654

Sumber: Dinas Kesehatan Kota Gorontalo

Tabel 4.2.6 Jumlah Klinik dan Petugas Keluarga Berencana (KB) Menurut Kelurahan di Kecamatan Hulonthalangi, 2012

Kelurahan	KLINIK	PPLKB	PPKBD	SUB PPKBD
(1)	(2)	(3)	(4)	(5)
Tanjung Kramat	-	1	1	1
Pohe	-	1	1	1
Tenda	-	1	1	1
Siendeng	-	1	1	1
Donggala	-	1	1	1
Kecamatan Hulonthalangi	-	5	5	5

Sumber: Kantor Lurah

4.3 Agama

Tabel 4.3.1 Persentase Penduduk Menurut Kelurahan dan Agama yang Dianut di Kecamatan Hulonthalangi, 2012

Kelurahan	Islam	Protestan	Katolik	Hindu	Budha
(1)	(2)	(3)	(4)	(5)	(6)
Tanjung Kramat	7,80	-	-	-	-
Pohe	16,34	-	-	-	-
Tenda	35,33	2,82	0,38	0,02	0,06
Siendeng	20,44	0,08	-	-	0,18
Donggala	16,48	0,06	-	0,02	-
Kecamatan Hulonthalangi	96,38	2,96	0,38	0,04	0,24

Sumber: Kantor Lurah Setempat

Tabel 4.3.2 Banyaknya Tempat Peribadatan Menurut Kelurahan di Kecamatan Hulonthalangi, 2012

Kelurahan	Masjid	Mushola	Gereja	Wihara	Pura
(1)	(2)	(3)	(4)	(5)	(6)
Tanjung Kramat	3	-	-	-	-
Pohe	3	-	-	-	-
Tenda	10	1	8	-	-
Siendeng	4	-	-	-	-
Donggala	6	-	1	2	-
Kecamatan Hulonthalangi	26	1	9	2	-

Sumber: Kantor Lurah

4.4. sosial kemasyarakatan

Tabel 4.3.3 Jumlah Fasilitas Sosial dan Organisasi Kemasyarakatan Menurut Kelurahan di Kecamatan Hulonthalangi, 2012

Kelurahan	Panti Asuhan	Majlis Ta'lim	LSM/LPM	Ormas
(1)	(2)	(3)	(4)	(5)
Tanjung Kramat	-	1	1	-
Pohe	-	1	1	-
Tenda	-	1	1	-
Siendeng	-	1	1	-
Donggala	-	1	1	-
Kecamatan Hulonthalangi	-	5	5	-

Sumber: Kantor Lurah

Tabel 4.3.4 Jumlah Sarana Olahraga Menurut Kelurahan di Kecamatan Hulonthalangi, 2012

Kelurahan	Sepak Bola	Bola Voley	Bulu Tangkis	Sepak Takraw
(1)	(2)	(3)	(4)	(5)
Tanjung Kramat	1	-	-	-
Pohe	-	-	1	-
Tenda	-	1	-	-
Siendeng	1	3	1	1
Donggala	-	1	1	1
Kecamatan Hulonthalangi	2	5	3	2

Sumber: Kantor Lurah

<http://gorontalokota.bps.go.id>

5

PERTANIAN

<http://gorontalokota.bps.go.id>

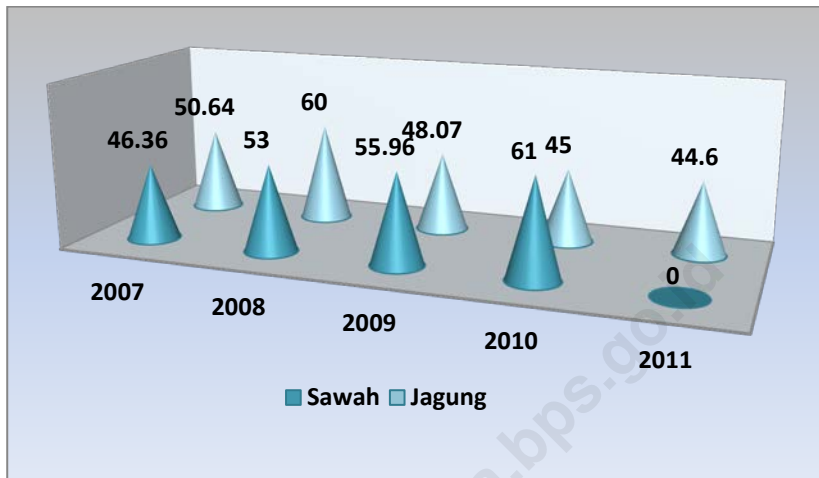
5.1 Tanaman Pangan

Kecamatan Hulonthalangi tidak memiliki area persawahan karena sebagian besar kulturnya adalah daerah pinggiran gunung dan pesisir laut. Sedangkan untuk tanaman buah-buahan, pada tahun 2012 Kecamatan Hulonthalangi memproduksi buah mangga dan pisang. Luas Panen buah mangga sebesar 0,6 hektar dan buah pisang sebesar 7 hektar dengan masing-masing produksinya sebanyak 2 ton dan 5 ton.

5.2 Peternakan

Populasi ternak dan unggas yang ada di Kecamatan Hulonthalangi belum tercatat karena masih tergabung dengan Kecamatan Kota Selatan.

Gambar 5. Produktivitas Padi Sawah dan Jagung di Kecamatan Hulonthalangi(kuintal/ha), 2007-2012



Sumber : Dinas Kelautan, Perikanan, Pertanian, dan Ketahanan Pangan Kota Gorontalo

Catatan :

5.1 Tanaman Pangan

Tabel 5.1.1 Luas Panen, Produksi, dan Produktivitas Padi Sawah di Kecamatan Hulonthalangi, 2007-2012

Tahun	Luas Panen (ha)	Produksi (ton)	Produktivitas (kuintal/ha)
(1)	(2)	(3)	(4)
2007	163	755,60	46,36
2008	203	1 076,00	53,00
2009	188	1 052,00	55,96
2010	175	1 067,50	61,00
2011	-	-	-
2012	-	-	-

Sumber: Dinas Kelautan, Perikanan, Pertanian, dan Ketahanan Pangan Kota Gorontalo

Catatan: data tahun 2007-2010 merupakan data gabungan Kota Selatan dan Hulonthalangi. Pada tahun 2011 Kecamatan Hulonthalangi masih bergabung dengan kecamatan kota selatan

Tabel 5.1.2 Luas Panen, Produksi, dan Produktivitas Jagung di Kecamatan Hulonthalangi, 2007-2012

Tahun	Luas Panen (ha)	Produksi (ton)	Produktivitas (kuintal/ha)
(1)	(2)	(3)	(4)
2007	14	70,90	50,64
2008	42	252,00	60,00
2009	23	110,56	48,07
2010	5	22,56	45,00
2011	4	17,84	44,6
2012	-	-	-

Sumber: Dinas Kelautan, Perikanan, Pertanian, dan Ketahanan Pangan Kota Gorontalo

Catatan: data 2011 masih gabung dengan Kecamatan Kota Selatan

Tabel 5.1.3 Luas Panen, Produksi, dan Produktivitas Palawija di Kecamatan Hulonthalangi, 2012

Tahun	Luas Panen (ha)	Produksi (ton)	Produktivitas (kuintal/ha)
(1)	(2)	(3)	(4)
Kedelai	-	-	-
Kacang Tanah	-	-	-
Kacang Hijau	-	-	-
Ubi Jalar	-	-	-
Ubi Kayu	-	-	-

Tabel 5.1.4 Luas Panen, Produksi, dan Produktivitas Sayuran di Kecamatan Hulonthalangi, 2012

Tahun	Luas Panen (ha)	Produksi (ton)	Produktivitas (kuintal/ha)
(1)	(2)	(3)	(4)
Bawang Merah	-	-	-
Bayam	-	-	-
Tomat	-	-	-
Kangkung	-	-	-
Terung	-	-	-
Cabai	-	-	-
Kacang Panjang	-	-	-

Tabel 5.1.5 Luas Panen, Produksi, dan Produktivitas Buah-buahan di Kecamatan Hulonthalangi, 2012

Tahun	Luas Panen (ha)	Produksi (ton)	Produktivitas (kuintal/ha)
(1)	(2)	(3)	(4)
Pisang	7	5	7,14
Mangga	0,6	2	33.33
Jambu Biji	-	-	-
Pepaya	-	-	-
nanas	-	-	-
Nangka	-	-	-
Belimbing	-	-	-
Rambutan	-	-	-
Jeruk	-	-	-
Sirsak	-	-	-

Tabel 5.1.6 Luas Panen, Produksi, dan Produktivitas Tanaman Perkebunan di Kecamatan Hulonthalangi, 2012

Tahun	Luas Panen (ha)	Produksi (ton)	Produktivitas (kuintal/ha)
(1)	(2)	(3)	(4)
Kelapa	-	-	-
Kunyit	-	-	-
Lengkuas	-	-	-
Jahe	-	-	-

5.2 Peternakan

Tabel 5.2.1 Populasi Ternak Menurut Jenis Ternak di Kecamatan Hulonthalangi (ekor), 2007-2012

Tahun	Sapi	Kuda	Kambing
(1)	(2)	(3)	(4)
2007	561	249	1 602
2008	576	235	1 623
2009	560	215	1 643
2010	-	-	-
2011	451	197	1 735
2012	-	-	-

Sumber: Dinas Kelautan, Perikanan, Pertanian, dan Ketahanan Pangan Kota Gorontalo

Catatan : data 2012 masih tergabung dengan Kecamatan Kota Selatan

Tabel 5.2.2 Populasi Unggas Menurut Jenis Unggas di Kecamatan Hulonthalangi(ekor), 2007-2012

Tahun	Ayam Kampung	Ayam Ras	Itik
(1)	(2)	(3)	(4)
2007	8.208	119.202	895
2008	8.652	92.500	1.991
2009	8.715	75.475	2.018
2010	-	-	-
2011	4.322	3.000	1.914
2012	-	-	-

Sumber : Dinas Kelautan, Perikanan, Pertanian, dan Ketahanan Pangan Kota Gorontalo

Catatan : data 2012 masih tergabung dengan Kecamatan Kota Selatan

TRANSPORTASI DAN KOMUNIKASI

<http://gorontalokota.bps.go.id>

Jalan merupakan prasarana pengangkutan darat yang penting untuk memperlancar kegiatan perekonomian. Dengan makin meningkatnya usaha pembangunan maka akan menuntut peningkatan pembangunan jalan untuk memudahkan mobilitas penduduk dan memperlancar lalu lintas barang dari satu daerah ke daerah lain. Pada tahun 2012, sebagian besar permukaan jalan antar desa di Kecamatan Hulonthalangi adalah sudah diaspal.

<http://gorontalokota.bps.go.id>

Tabel 6.1 Jalan Antar Desa/Kelurahan Menurut Kelurahan dan Jenis Permukaan Terluas di Kecamatan Hulonthalangi

Kelurahan	Aspal/ Beton	Diperkeras	Tanah	Lainnya
(1)	(2)	(3)	(4)	(5)
Tanjung Kramat	√	-	-	-
Pohe	√	-	-	-
Tenda	√	-	-	-
Siendeng	√	-	-	-
Donggala	√	-	-	-

Tabel 6.2 Jumlah Sarana Komunikasi Menurut Kelurahan di Kecamatan Hulonthalangi

Kelurahan	Warnet	Pos/Jasa Pengiriman	Menara Telekomunikasi
(1)	(2)	(3)	(4)
Tanjung Kramat	-	-	2
Pohe	-	-	-
Tenda	1	-	1
Siendeng	4	-	-
Donggala	1	-	-
Kecamatan Hulonthalangi	6	-	3

Sumber: Kantor Pertanahan Kota Gorontalo

<http://gorontalokota.bps.go.id>

7

PERINDUSTRIAN, PERDAGANGAN DAN KEUANGAN

<http://gorontalokota.bps.go.id>

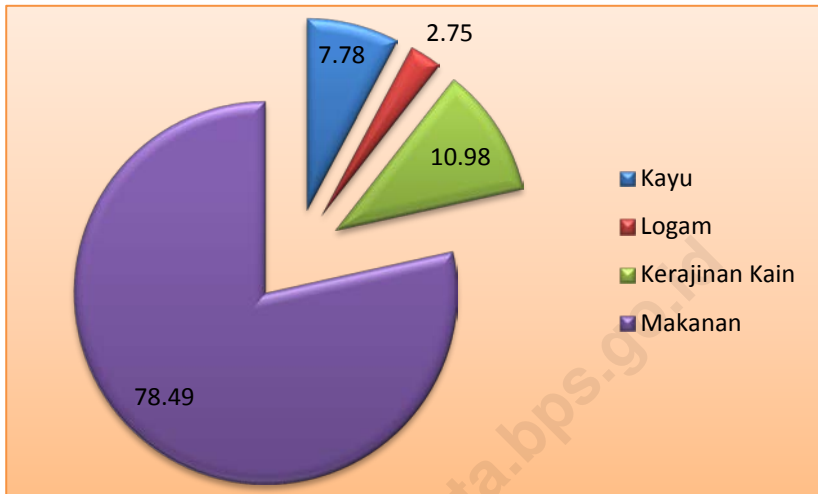
Industri pengolahan adalah suatu kegiatan ekonomi yang melakukan kegiatan mengubah suatu barang dasar secara mekanis, kimia atau dengan tangan sehingga menjadi barang jadi/setengah jadi, dan atau barang yang kurang nilainya menjadi barang yang lebih tinggi nilainya, dan sifatnya lebih dekat kepada pemakai akhir. Termasuk dalam kegiatan ini adalah jasa industri dan pekerjaan perakitan.

Berdasarkan data Dinas Perindustrian, Perdagangan, UMKM, dan PM Kota Gorontalo, Jumlah industri kecil di Kecamatan Hulonthalangi sebanyak 497. Industri kecil mencakup perusahaan industri dengan jumlah pekerja antara 5-19 orang. Diantara 5 Kelurahan, Tenda memiliki industri kecil terbanyak, yakni sebanyak 170.

Sementara itu, jumlah industri menurut jenisnya yaitu industri kayu di Hulonthalangi sebanyak 34, Industri logam sebanyak 12, industri kerajinan kain sebanyak 48, industri makanan sebanyak 343.

PBB merupakan salah satu sumber pendapatan daerah yang ikut berperan dalam pelaksanaan pembangunan. Selama tahun 2012, jumlah PBB yang berhasil dihimpun dari masyarakat di Kecamatan Hulonthalangi sebesar 135.562.290 atau 81,66 persen dari target yang telah ditetapkan. Adapun Kelurahan dengan perolehan pajak terbesar adalah kelurahan Tenda yakni sebesar 78.474.625.

Gambar 7. Jumlah Perusahaan/Usaha/Industri Menurut Jenis dan Kelurahan di Kecamatan Hulonthalangi, 2012



Sumber: Dinas Perindagkop dan UKM Kota Gorontalo

Tabel 7.1 Jumlah Industri Besar dan Sedang Menurut Kelurahan di Kecamatan Hulonthalangi, 2012

Tahun	Industri Kecil (5-19 pekerja)
(1)	(2)
Tanjung Kramat	49
Pohe	58
Tenda	170
Siendeng	114
Donggala	106
Jumlah	497

Sumber : Dinas Perindagkop, UMKM dan PM Kota Gorontalo

Tabel 7.2 Jumlah Perusahaan/Usaha/Industri Menurut Jenis dan Kelurahan di Kecamatan Hulonthalangi, 2012

KKelurahan	Kulit	Kayu	Logam	Anyaman	Gerabah
(1)	(2)	(3)	(4)	(5)	(6)
Tanjung Kramat	-	10	-	-	-
Pohe	-	1	-	-	-
Tenda	-	14	7	-	-
Siendeng	-	2	-	-	-
Donggala	-	7	5	-	-

Sumber : Dinas Perindagkop dan UKM Kota Gorontalo

Tabel 7.2 lanjutan

Kelurahan	Kerajinan Kain	Makanan	Lainnya
(1)	(2)	(3)	(4)
Tanjung Kramat	30	9	-
Pohe	10	46	1
Tenda	-	135	14
Siendeng	-	107	5
Donggala	8	46	40

Sumber : Dinas Perindagkop dan UKM Kota Gorontalo

Tabel 7.3 Jumlah Sarana Perdagangan menurut Kelurahan di Kecamatan Hulonthalangi, 2012

Tahun	Pasar Tradisional	Tempat Pelelangan Ikan
(1)	(2)	(3)
Tanjung Kramat	-	-
Pohe	-	-
Tenda	-	1
Siendeng	-	-
Donggala	-	-

Sumber : Kantor Kelurahan

Tabel 7.4 Jumlah Pedagang menurut Jenisnya di Kecamatan Hulonthalangi, 2012

Tahun	2011	2012
(1)	(2)	(3)
Pedagang Besar	1	0
Pedagang Menengah	2	2
Pedagang Kecil	14	14

Tabel 7.5 Jumlah Sarana Perbankan menurut Kelurahan di Kecamatan Hulonthalangi, 2012

Tahun	Bank Umum	Bank Perkredit n Rakyat	Lembaga Pembiayaan
(1)	(2)	(3)	(4)
Tanjung Kramat	-	-	-
Pohe	-	-	-
Tenda	-	-	-
Siendeng	-	-	-
Donggala	-	-	-

Sumber : Kantor Lurah Setempat

Tabel 7.6 Jumlah Koperasi Menurut Kelurahan di Kecamatan Hulonthalangi, 2012

Kelurahan	KUD	KPRI	KSP	KSU	KOPSIS	KOPMAS	Lainnya
(1)	(2)	(3)	(4)	(5)			
Tanjung Kramat	-	-	-	1	-	-	1
Pohe	-	-	-	-	-	1	1
Tenda	1	3	-	-	3	-	5
Siendeng	-	-	-	-	1	-	-
Donggala	-	1	-	-	1	1	-

Sumber: Dinas Perindustrian, Perdagangan, Koperasi, UMKM, dan PM Kota Gorontalo

Tabel 7.7 Target dan Realisasi Penerimaan Pajak Bumi dan Bangunan (PBB) Menurut Kelurahan di Kecamatan Hulonthalangi 2012

Kelurahan	Target	Realisasi	Persentase
(1)	(2)	(3)	(4)
Tanjung Kramat	12.841.317	11.930.476	92,91
Pohe	8.302.264	7.704.628	92,80
Tenda	96.454.539	78.474.625	81,36
Siendeng	15.563.731	13.700.127	88,03
Donggala	32.844.135	23.752.434	72,32
Kecamatan Hulonthalangi	166.005.986	135.562.290	81,66

Sumber: Kelurahan Setempat dan Kantor Camat Hulonthalangi

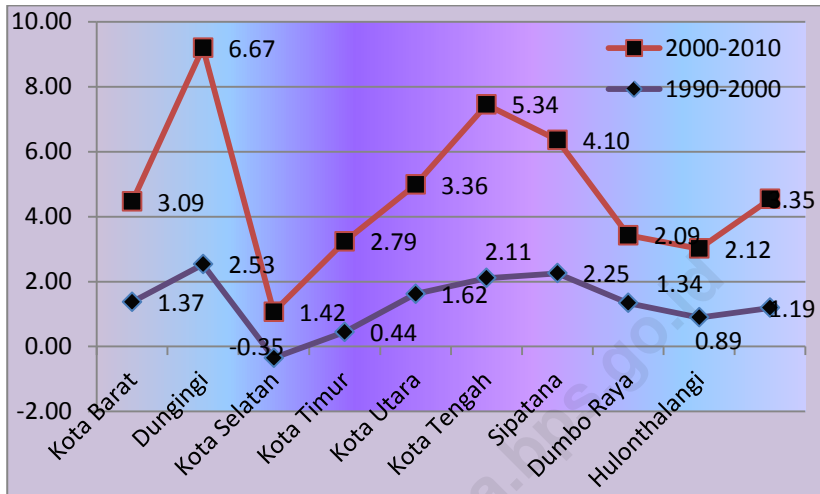
**PERBANDINGAN ANTAR
KECAMATAN**

<http://gorontalokota.bps.go.id>

Perbandingan beberapa indikator terpilih antar kecamatan di Kota Gorontalo memperlihatkan adanya variasi. Dilihat berdasarkan laju pertumbuhan penduduk terlihat adanya perbedaan. Laju pertumbuhan penduduk tertinggi tercatat di Kecamatan Dungingi baik pada periode 1990-2000 maupun 2000-2010. Sementara itu, pada periode yang sama, Kecamatan Kota Selatan memiliki laju pertumbuhan penduduk paling rendah dibanding lima kecamatan lain. Dari sisi kuantitas, Kecamatan Kota Tengah memiliki jumlah penduduk terbesar yakni mencapai 27.047 jiwa.

Perbandingan beberapa indikator terpilih lain seperti banyaknya keluarga pra sejahtera dan sejahtera I – III+ serta target dan realisasi penerimaan PBB juga memperlihatkan angka yang bervariasi antar kecamatan. Pada tahun 2012, di antara 9 kecamatan yang ada, persentase realisasi PBB tertinggi terjadi di Kecamatan Kota Timur (84,22 persen) sedangkan yang terendah terjadi di Kecamatan Sipatana (44,95 persen).

Gambar 8. Laju Pertumbuhan Penduduk¹ (persen) Menurut Kecamatan di Kota Gorontalo, 1990-2000 dan 2000-2010



Catatan: ¹Hasil Sensus Penduduk
 Sumber: BPS RI

Tabel 8.1 Jumlah Penduduk¹ dan Laju Pertumbuhan Penduduk Menurut Kecamatan di Kota Gorontalo, 1990, 2000, dan 2010

Kecamatan	Jumlah Penduduk (orang)			Laju Pertumbuhan Penduduk per Tahun (%)	
	1990	2000	2010	1990-2000	2000-2010
(1)	(2)	(3)	(4)	(5)	(6)
Kota Barat	13.583	15.449	10.220	1,37	3,09
Dungingi	10.326	12.941	21.568	2,53	6,67
Kota Selatan	18.739	18.082	20.647	-0,35	1,42
Kota Timur	18.861	19.700	25.195	0,44	2,79
Kota Utara	10.514	12.217	16.326	1,62	3,36
Kota Tengah	14.561	17.629	27.047	2,11	5,34
Sipatana	9.733	11.927	16.823	2,25	4,10
Dumbo Raya	12.378	14.031	16.960	1,34	2,09
Hulonthalangi	11.618	12.655	15.341	0,89	2,12
Kota Gorontalo	120.313	134.631	180.127	1,19	3,35

Catatan: ¹Hasil Sensus Penduduk

Sumber: BPS RI

Tabel 8.2 Banyaknya Keluarga Menurut Kecamatan dan Klasifikasi Keluarga di Kota Gorontalo, 2011

Kecamatan	Pra Sejahtera	Keluarga Sejahtera				Jumlah
		I	II	III	III+	
(1)	(2)	(3)	(4)	(5)	(6)	(7)
Kota Barat	534	26	1 568	638	69	5 473
Dungingi	206	1 097	1 697	2 197	166	5 363
Kota Selatan	262	1 765	911	1 149	641	4 728
Kota Timur	212	1 915	2 360	1 488	202	6 177
Kota Utara	142	1 422	1 826	938	145	4 473
Hulonthalangi	153	1 610	1 842	462	10	4 077
Sipatana	359	1 574	1 584	758	104	4 379
Dumbo Raya	311	2 214	1 408	432	68	4 433
Kota Tengah	163	2 008	1 553	1 709	311	5 744
Kota Gorontalo	2 342	16 269	14 749	9 771	1 716	44 847

Sumber: Badan Pemberdayaan Masyarakat Perempuan dan keluarga Berencana Kota Gorontalo

Tabel 8.3 Target dan Realisasi (Rupiah) Penerimaan Pajak Bumi dan Bangunan (PBB) Menurut Kecamatan di Kota Gorontalo, 2011

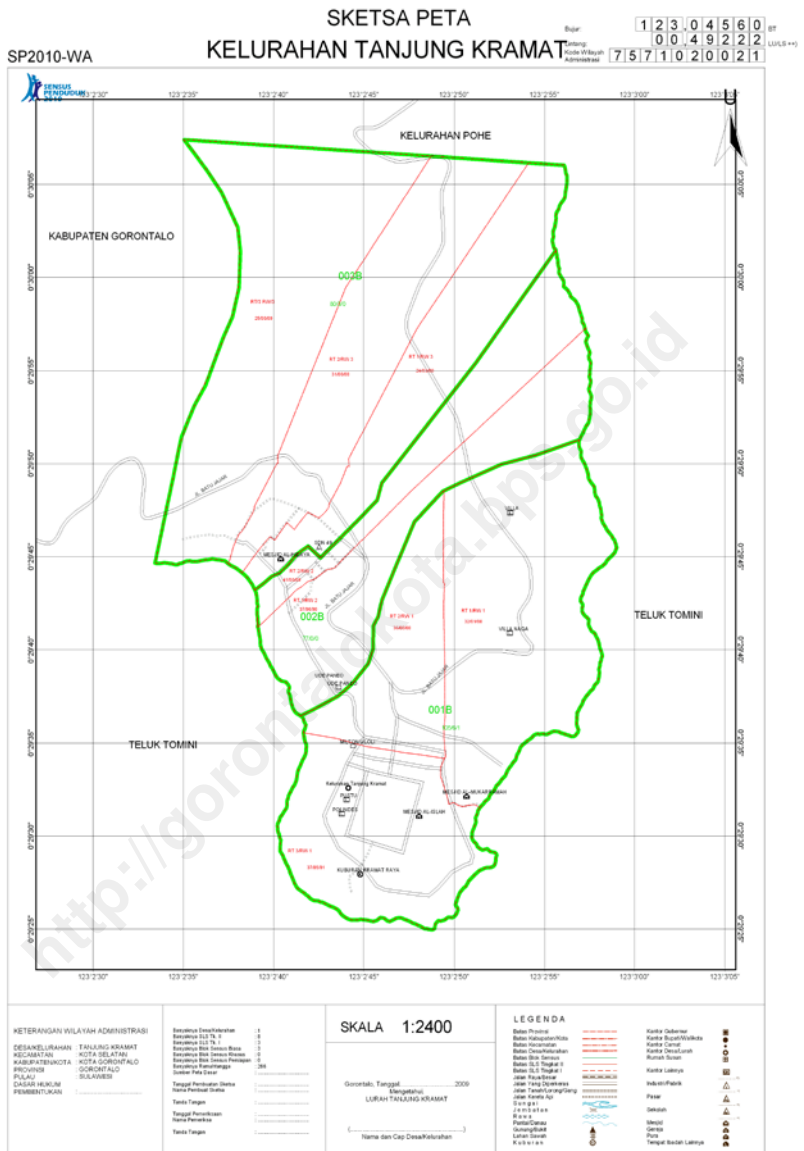
Kecamatan	Target	Realisasi	Persentase
(1)	(2)	(3)	(4)
Kota Barat
Dungingi	338.448.770	245.621.411	72,57
Kota Selatan	1.326.053.485	1.020.941.855	76,99
Kota Timur	733.865.518	618.082.744	84,22
Kota Utara
Hulonthalangi	166.005.986	135.562.290	81,66
Sipatana	360.715.979	162.145.635	44,95
Dumbo Raya
Kota Tengah	783.313.914	582.895.809	74
Kota Gorontalo			

Sumber: Kantor Kecamatan Setempat

<http://gorontalokota.bps.go.id>

LAMPIRAN

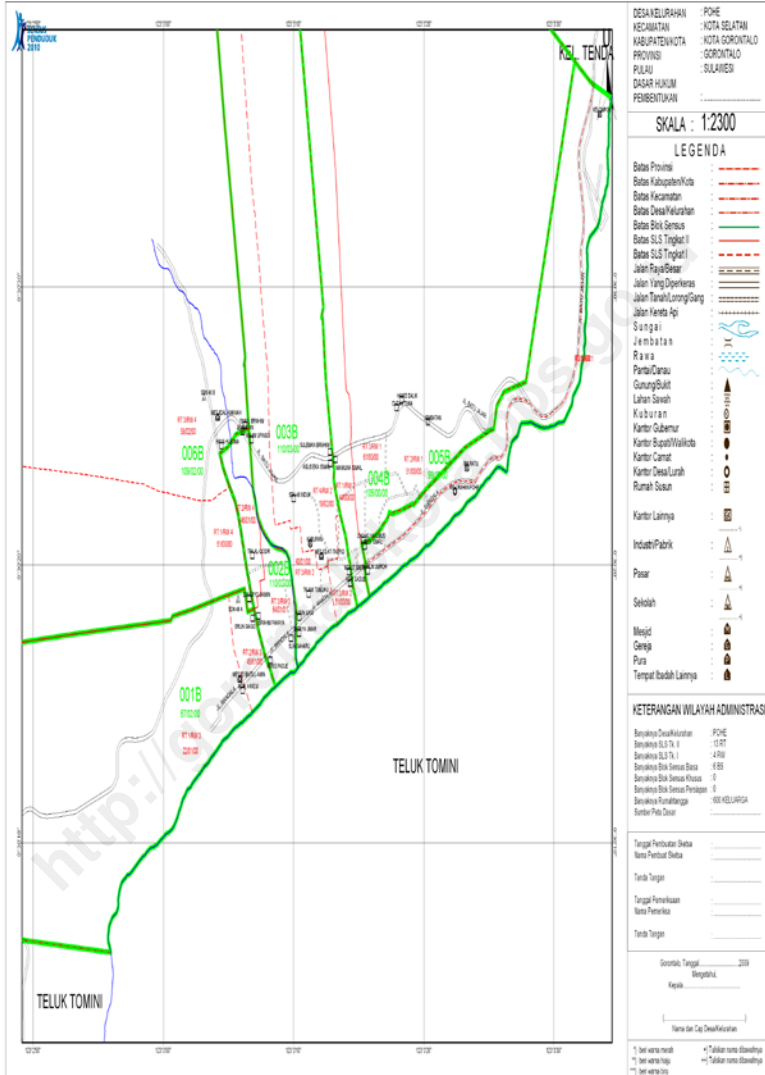
<http://gorontalokota.bps.go.id>



SKETSA PETA KELURAHAN POHE

SP2010-WA

Daftar: 123.05640 EP
 Litang: 010.50639
 Kode Wilayah: 75711020007
 Administrasi: 003-11



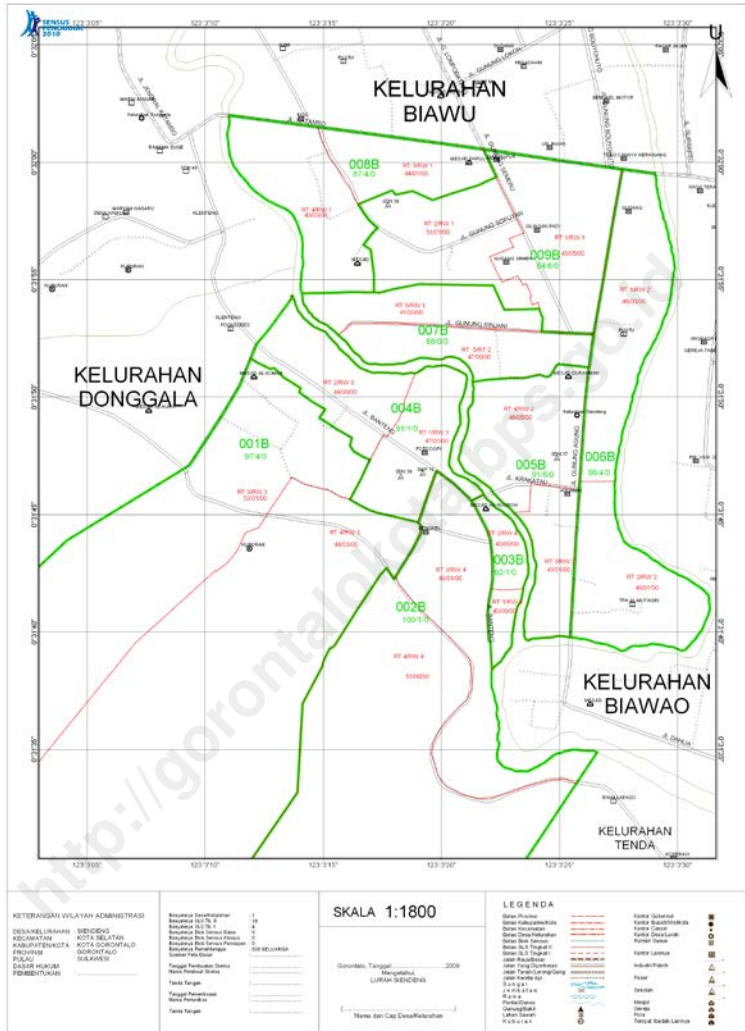
SKETSA PETA
KELURAHAN SIENDENG

Skala:

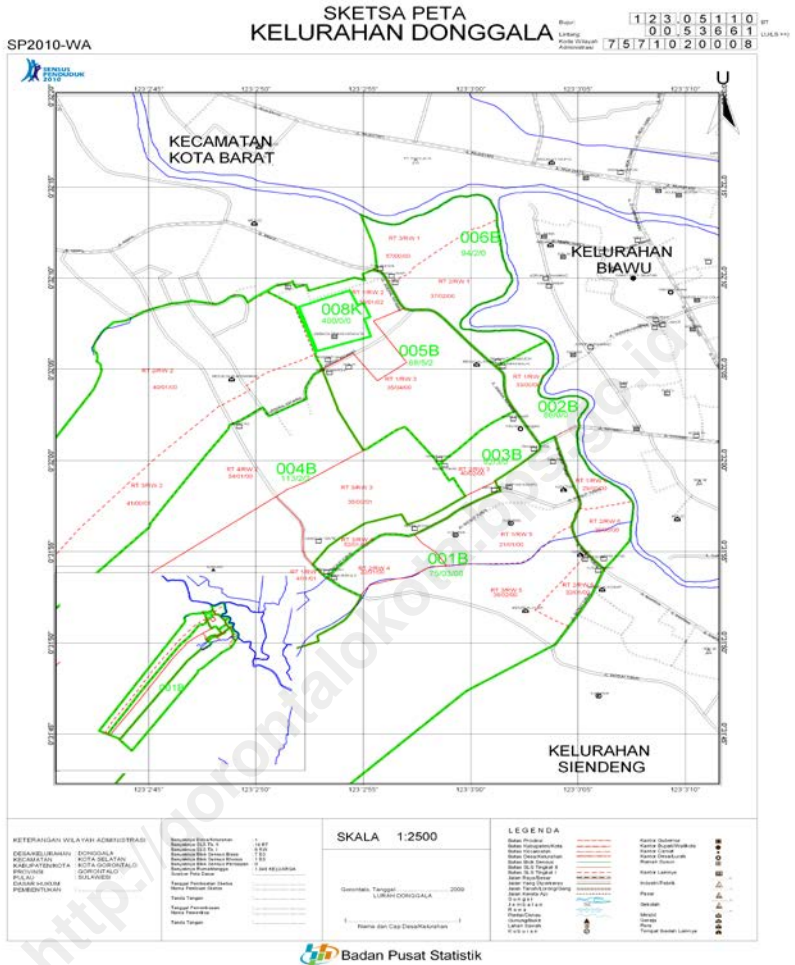
1	2	3	0	5	6	1	0
0	0	5	3	1	1	1	1

 LT/LM/LS/MS
 Lembar: 7 5 1 7 1 0 2 0 0 9

SP2010-WA



Badan Pusat Statistik



DATA

MENCERDASKAN BANGSA



Badan Pusat Statistik Kota Gorontalo

Jln. Dewi Sartika No.21, Kota Tengah, Gorontalo

Telp / Fax +62 435 821956, Email : bps7571@bps.go.id

Homepage: <http://www.gorontaloikota.bps.go.id>