

STATISTIK DAERAH KECAMATAN SURIAN 2013



**STATISTIK DAERAH
KECAMATAN SURIAN
2013**

<http://sumedang.go.id>

STATISTIK DAERAH KECAMATAN SURIAN 2013

ISSN :
No. Publikasi :
Katalog BPS : 1101002.3211.181
Ukuran Buku : 17,6 cm ´ 25 cm
Jumlah Halaman : 10 Halaman

Naskah:
Seksi Neraca Wilayah dan Analisis Statistik

Gambar Kulit:
Seksi Neraca Wilayah dan Analisis Statistik

Diterbitkan Oleh:
Badan Pusat Statistik Kabupaten Sumedang

Dicetak Oleh:
Badan Pusat Statistik Kabupaten Sumedang

Boleh dikutip dengan menyebut sumbernya

KATA PENGANTAR

Buku Statistik Daerah Kecamatan Surian yang diterbitkan oleh Badan Pusat Statistik (BPS) Kabupaten Sumedang adalah edisi perdana yang merupakan *Prototype* yang nantinya akan diterbitkan secara rutin. Buku ini diharapkan akan menjadi ikon BPS yang bisa dibanggakan pada level kecamatan.

Publikasi Statistik Kecamatan diterbitkan untuk melengkapi Kecamatan Dalam Angka yang sudah rutin diterbitkan tiap tahun. Berbeda dengan publikasi Kecamatan Dalam Angka (KDA) yang menitik beratkan pada tabel dan grafik, publikasi Statistik Daerah Kecamatan Surian banyak menampilkan ulasan dan analisa dari angka yang ada serta situasi tentang wilayah.

Materi yang disajikan pada Statistik Daerah Kecamatan Surian berisi berbagai informasi/indikator yang terkait dengan hasil pembangunan dari berbagai sektor dan diharapkan dapat digunakan untuk bahan kajian, perencanaan, dan evaluasi berbagai macam program yang telah dijalankan.

Apabila statistik daerah kecamatan bisa menggambarkan kondisi yang realistis dengan menyajikan fakta yang akurat, benar dan lengkap baik tentang kondisi sosial dan ekonomi maka secara analog BPS dapat menyajikan publikasi yang sama untuk tingkat yang lebih luas (kabupaten/kota) yang pada akhirnya sajian pada tingkat nasional dapat lebih berkualitas.

Akhirnya kami sampaikan terima kasih dan penghargaan sebesar-besarnya kepada semua pihak yang telah membantu, khususnya kepada Bapak Rusman Heriawan, Kepala BPS, yang telah mendorong kami untuk membuat prototype ini, sehingga penerbitan publikasi ini dapat terlaksana. Kritik dan saran sangat kami hargai guna penyempurnaan publikasi dimasa mendatang.

Badan Pusat Statistik
Kabupaten Sumedang
Kepala,

Drs. Dodi Mulyadi
NIP. 19630802 199003 1 002

DAFTAR ISI

Katalog.....	i
Kata Pengantar	ii
Daftar Isi.....	iii
Tentang Buku.....	iv
Geografis.....	1
Pemerintahan.....	2
Penduduk	3
Kesehatan	5
Kemiskinan.....	6
Perekonomian	7
Pendidikan	8
Pertanian.....	9
Perbandingan antar Kecamatan	10

TENTANG BUKU

Buku ini berisi berbagai data dan informasi seputar Kecamatan Surian yang dikumpulkan oleh Koordinator Statistik Kecamatan serta diolah, dan dianalisis secara sederhana. Dengan diterbitkannya buku ini diharapkan dapat memberikan informasi mengenai berbagai fenomena serta potensi yang ada di Kecamatan Surian. Dengan demikian, buku ini dapat digunakan sebagai bahan kajian, perencanaan, dan evaluasi berbagai macam program yang telah dan akan dijalankan.

Secara keseluruhan buku ini terdiri dari 8 bagian, yang mencakup berbagai hal seperti informasi umum tentang buku, geografis, pemerintahan, kependudukan, pendidikan, kesehatan, kemiskinan, dan pertanian.

Untuk mempermudah para pengguna, pada setiap data yang disajikan disertai penjelasan praktis, dan sumber data, serta analisis sederhana dengan tampilan konfigurasi foto, tabel dan grafik.

Dalam upaya penyediaan data pada level terkecil maka beberapa data yang disajikan dirinci menurut desa, seperti data geografis, pemerintahan, kependudukan, pendidikan, kesehatan, perekonomian, kemiskinan, dan pertanian.

Buku ini diterbitkan sejak tahun 2013 sebagai pelengkap dari Publikasi Kecamatan dalam Angka yang ada dan rencananya akan diterbitkan secara rutin setiap tahun

1

GEOGRAFIS

Luas wilayah Kecamatan Surian adalah 4.752.67 Ha

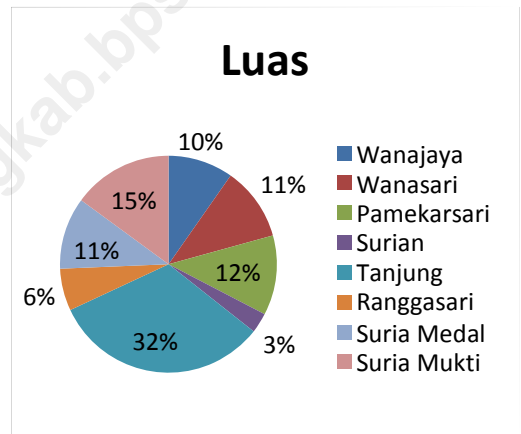
Secara geografis Kecamatan Surian berada pada ketinggian 500 meter di atas permukaan laut dengan luas wilayah sebesar 4.752,67 Ha. Kecamatan Surian berada di sebelah Utara dari pusat ibukota kabupaten Sumedang. Di sebelah selatan Kecamatan Surian berbatasan dengan Kecamatan Tanjungmedar di sebelah barat berbatasan dengan Kecamatan Buahdua, Sedangkan topografi permukaan daratan kecamatan ini sebagian besar berada di Pegunungan.



Gambar 1.1 Peta Kecamatan Surian Kabupaten Sumedang.

Kecamatan Surian terdiri dari 9 desa dengan status pedesaan dan klasifikasi desa seluruhnya adalah Swadaya. Dari 8 desa yang ada di Kecamatan Surian, desa Tanjung yang memiliki luas wilayah terbesar, yaitu sebesar 1.540,77 Ha atau sekitar 32 persen dari luas wilayah kecamatan Surian.

Luas desa ini 10 kali lebih besar dari luas desa terkecil yang berada di kecamatan Surian. Oleh karena itu pada tahun 2012 desa tersebut dipecah menjadi dua desa yaitu Desa Nanjungwangi dan Desa Tanjung



Grafik 1.1 Persentase luas wilayah desa-desa di kec. Surian.



Gambar 1.1 Jalan di salah satu Desa di Kec. Surian.

2

PEMERINTAHAN

Kecamatan Surian Terdiri dari 9 Desa

Kecamatan Surian terdiri dari 9 desa dimana setiap desa dipimpin oleh kepala desa. Kepala desa dipilih secara langsung oleh masyarakat yang tinggal di wilayah tersebut. Hal tersebut mencerminkan bahwa demokrasi sudah dilaksanakan dari sejak dahulu. Untuk mempermudah pelayanan terhadap masyarakat setiap desa dibagi menjadi beberapa Rukun Warga (RW) dan setiap RW terdiri beberapa Rukun Tetangga (RT). Kecamatan Surian memiliki 36 Rukun Warga dengan jumlah RW antara 4-8 di masing-masing desanya. Sedangkan jumlah seluruh rukun tetangga di kecamatan Surian sebanyak 93. Jumlah rukun warga yang terbanyak berada di desa Surian yaitu sebanyak 8 RW. Jumlah RT yang paling banyak juga berada di desa Surian, yaitu sebanyak 16 RT.

Tabel 2.1 Jumlah RT dan RW Per Desa Tahun 2010.

Desa	Jumlah RT	Jumlah RW
[1]	[2]	[3]
Wanjaya	11	4
Wanasari	9	4
Pamekarsari	13	4
Surian	16	8
Tanjung	8	2
Ranggasari	12	4
Suria Medal	8	4
Suria Mukti	8	4
Nanjungwangi	8	2
Kec. Surian	93	36

Gambar 2.1 Kantor Kecamatan Surian



3

PENDUDUK

Tahun 2012 Jumlah Penduduk Kec. Surian 10.852 Orang


Berdasarkan Proyeksi hasil Data Sensus Penduduk Tahun 2010 , Kecamatan Surian mempunyai jumlah penduduk sebesar 10.860 jiwa terdiri dari laki-laki sebanyak 5.454 orang dan perempuan sebanyak 5.398 orang.

Jika dilihat jumlah penduduk per desa maka desa Surian memiliki jumlah penduduk terbesar, yaitu 2.222 orang atau 20,48 persen dari total penduduk kecamatan Surian.

Tabel 3.1 Jumlah Penduduk Kec. Surian Tahun 2012

Desa	L	P
[1]	[2]	[3]
Wanajaya	819	792
Wanasari	477	495
Pamekarsari	796	761
Surian	1.152	1.071
Tanjung	945	943
Ranggasari	454	496
Suria Medal	479	495
Suria Mukti	332	345
Nanjungwangi	-	-
Kecamatan Surian	5.454	5.398

* Data Desa Nanjungwangi masih Bergabung dengan Desa Tanjung

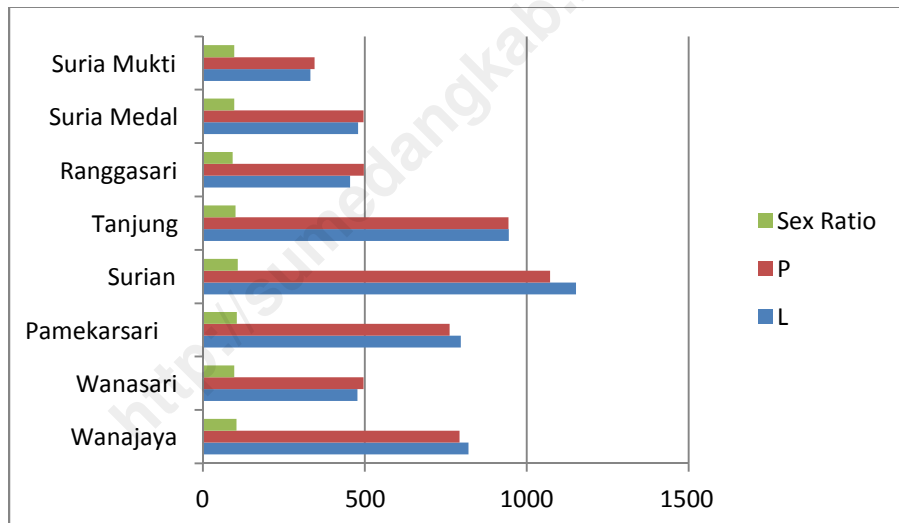


3

PENDUDUK

Tahun 2012 Jumlah Penduduk Kec. Surian 10.852 Orang

Rasio jenis kelamin adalah perbandingan penduduk laki-laki dan penduduk perempuan. Jika nilai rasio diatas 100 berarti jumlah penduduk laki-laki lebih banyak dari penduduk perempuan, jika nilai rasio dibawah 100 berarti jumlah penduduk perempuan lebih banyak dari jumlah penduduk laki-laki. Pada tahun 2012 rasio jenis kelamin di Kecamatan Surian cukup berimbang , ini berarti jumlah penduduk laki-laki dan perempuan hampir merata di Kecamatan Surian .



Grafik 3.2 *Kepadatan Penduduk per Km2 dan Sex Ratio*

Kepadatan penduduk menunjukkan persebaran penduduk di suatu daerah tertentu. Kepadatan penduduk merupakan jumlah penduduk dibagi luas wilayah. Pada tahun 2012 kepadatan penduduk Kecamatan Surian rata-rata adalah 32,36 orang per km2 dengan desa terpadat adalah Desa Surian dengan 154,55 orang per km2.

4

KESEHATAN

Kecamatan Surian memiliki 4 Fasilitas Kesehatan dan 11 tenaga Kesehatan

Salah satu faktor untuk memperoleh kualitas sumber daya manusia yang baik adalah kualitas kesehatan dari manusia itu sendiri. Dengan kesehatan yang dimiliki, seseorang dapat melaksanakan berbagai aktivitas sehingga produktivitasnya dapat meningkat.

Ketersediaan tenaga kesehatan akan membantu masyarakat dalam memperoleh pelayanan kesehatan. Semakin banyak tenaga kesehatan yang tersedia semakin mudah masyarakat memperoleh pelayanan kesehatan. Tenaga kesehatan yang tercatat di Kecamatan Surian adalah bidan, dan perawat. Tenaga kesehatan yang tercatat pada tahun 2011 berjumlah 11 orang. Tersebar di 8 desa di Kecamatan Surian.

Rasio tenaga kesehatan terhadap jumlah penduduk adalah rata-rata kemampuan tenaga kesehatan untuk melayani penduduk dalam satu tahun. Rasio tenaga kesehatan terhadap penduduk di Kecamatan Surian dari tahun 2012 adalah 987,27. Hal ini mengindikasikan bahwa 1 orang tenaga kesehatan melayani 987 orang penduduk.

Desa	Medis	Paramedis	Non Medis
Wanajaya	2	-	-
Wanasari	2	-	-
Pamekarsari	1	-	-
Surian	2	-	-
Tanjung	1	-	-
Ranggasari	1	-	-
Suria Medal	1	-	-
Suria Mukti	1	-	-
Kecamatan Surian	11	-	-

Grafik 4.1 Ketersediaan Tenaga Kesehatan di Kec. Surian

Desa	Puskesmas	Pustu	Balai Pengobatan
[1]	[2]	[3]	[4]
Wanajaya	-	-	1
Wanasari	-	1	-
Pamekarsari	-	-	1
Surian	1	-	-
Tanjung	-	-	-
Ranggasari	-	-	-
Suria Medal	-	-	-
Suria Mukti	-	-	-
Kecamatan Surian	1	1	2

Tabel 4.1 Jumlah Ketersediaan Fasilitas Kesehatan Per Desa Kec. Surian

5

KEMISKINAN

Tahun 2012, Jumlah Rumah Tangga RTS Program Perlindungan Sosial sebanyak 1.476




Grafik 5.1 Jumlah Rumah Tangga RTS Program Perlindungan Sosial Per Desa Tahun 2012

Desa	Pra Sejahtera		Sejahtera I	
	[1]	[2]	[3]	[4]
(001) Wanajaya		117		27
(002) Wanasari		46		50
(003) Pamekarsari		74		187
(004) Surian		233		42
(005) Tanjung		112		89
(006) Ranggalasari		15		3
(007) Suria Medal		125		48
(008) Suria Mukti		57		43
(009) Nanjungwangi		15		3
Kecamatan Surian		794		492

Penduduk miskin adalah penduduk yang memiliki rata-rata perkapita per bulan dibawah garis kemiskinan. Sedangkan garis kemiskinan adalah nilai pengeluaran kebutuhan minimum makanan yang disetarakan dengan 2100 kilo kalori per kapita per hari ditambah kebutuhan minimum non-makanan yang mencakup

perumahan, sandang, pendidikan dan kesehatan.

Jumlah rumah tangga Program Perlindungan Sosial di Kecamatan Surian selama tahun 2012 sebanyak 794 rumah tangga dengan rata-rata rumah tangga miskin per desa adalah 88,22. Rumah tangga miskin terbanyak berada di Desa Surian , yaitu sebanyak 233 rumah tangga miskin dan Desa Ranggalasari dan Desa Nanjungwangi adalah desa yang paling sedikit rumah tangga miskinnya, yaitu sebanyak 15 rumah tangga.



Tahun 2012, Kecamatan Surian belum mempunyai pasar

Kondisi perekonomian Kecamatan dapat dilihat dari keberadaan pasar, kelompok pertokoan dan jumlah warung atau toko yang ada atau tersebar di setiap desa yang ada di kecamatan, selain itu lembaga-lembaga keuangan yang ada di kecamatan dapat menunjang semakin berkembangnya kondisi perekonomian kecamatan.

Pada tahun 2012 di Kecamatan Surian belum ada pasar, yang ada hanya toko/warung sebanyak 114 toko/warung yang tersebar di desa-desa yang ada di Kecamatan Surian.



Sedangkan lembaga keuangan sebagai penunjang perkembangan perekonomian kecamatan, di Kecamatan Surian terdapat hanya 2 Koperasi



Selain fasilitas-fasilitas yang telah diuraikan diatas perkembangan kondisi perekonomian suatu kecamatan juga dipengaruhi oleh keberadaan sarana yang memudahkan akses ke tempat yang bersangkutan, seperti keberadaan sarana transportasi.



7

PENDIDIKAN

Tahun 2012, Kecamatan Surian memiliki 11 SD Negeri, dan 1 SMP Negeri Negeri

Menurut UU no 20 tahun 2003 pendidikan adalah usaha sadar dan terencana untuk memujudkan suasana belajar dan proses pembelajaran agar peserta didik secara aktif mengembangkan potensi dirinya untuk memiliki kekuatan spiritual keagamaan, pengendalian diri, kepribadian kecerdasan serta keterampilan yang diperlukan dirinya, masyarakat, bangsa dan negara.

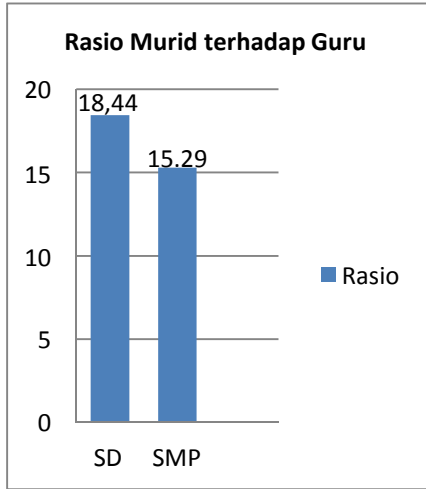
Berbicara mengenai pendidikan tidak akan terlepas dari tiga komponen, yaitu murid, guru dan kelas. Pada tahun 2012 jumlah murid pada masing-masing tingkatan SD, SMP adalah 1.014 orang, 241 orang. Sedangkan jumlah guru pada masing-masing tingkatan SD, SMP adalah 55 orang, dan 14 orang,

Salah satu indikator untuk melihat efektivitas guru dalam mengajar dapat digunakan rumus rasio murid-guru Rasio murid terhadap guru adalah rata-rata jumlah murid yang diajar seorang guru dalam satu tahun tertentu. Semakin kecil angka rasio murid terhadap guru semakin kurang kualitas pendidikan yang bisa diberikan guru terhadap murid. Rasio murid-guru SD sebesar 18,44 dan rasio murid-guru SMP sebesar 15,29. Bila dilihat rasio-murid-guru pada masing-masing tingkatan pendidikan maka rasio murid-guru pada tingkatan SMP merupakan yang paling kecil.

Tingkat Sekolah	Jml Sekolah	R. Kelas	Guru	Murid
SD	11	66	55	1.014
SMP	1	10	14	214

Tabel 7.1 Statistik Sekolah di Kecamatan Surian Tahun 2010.

Grafik 7.1 Rasio Murid Terhadap Guru Per Tingkatan Sekolah Di Kecamatan Surian Tahun 2010



Tahun 2012, Sebagian Besar Mata Pencaharian Masyarakat adalah Bertani

Tabel 8.1 Luas Panen, Hasil Per Hektar Produksi Padi Sawah Per Desa Di Kecamatan Surian Tahun 2011

Desa	Luas Panen (Ha)	Produktivitas (Kw/Ha GKG)	Produksi (Ton GKG)
[1]	[2]	[3]	[4]
Wanajaya	391	63.06	2466
Wanasari	191	62.19	1188
Pamekarsari	301	62.55	1883
Surian	255	60.15	1534
Tanjung	62	62.41	387
Ranggasari	207	60.28	1248
Suria Meda	171	62.86	1075
Suria Mukti	139	62.66	871
Kecamatan Surian	1717	496.16	10652

Sebagian besar mata pencaharian di Kecamatan Surian adalah bertani. Potensi pertanian di Kecamatan Surian terdiri dari 1.406,52 ha dan luas tanah sawah dan ladang. Dari luas lahan sawah tersebut diperoleh produksi padi pada tahun 2011 sebesar 10.652 ton. Desa Wanajaya merupakan penghasil padi terbesar di Kecamatan Surian dengan jumlah produksi sebesar 2.466 ton. Sedangkan Desa Tanjung merupakan desa yang paling sedikit menghasilkan padi dengan jumlah produksi sebesar 387 ton.

Produktivitas lahan pertanian adalah kemampuan dari suatu lahan untuk menghasilkan komoditas pertanian. Produktivitas lahan sawah di Kecamatan Surian sebesar 496.16 kw/ha. Artinya setiap hektar lahan sawah dapat menghasilkan produksi padi sebesar 28.90 ton. Sedangkan ladang ditanami dengan tanaman palawija, sayuran dan buah-buahan.



**Tabel 10. 1. Luas Wilayah Dan Jumlah
Penduduk Kabupaten Sumedang Tahun 2012**

Kecamatan	Luas (Km ²)	Proyeksi Penduduk 2012		
		Laki-Laki	Perempuan	Jumlah
Jatinangor	26,2	56.862	56.987	113.849
Cimanggung	40,76	42.313	42.133	84.446
Tanjungsari	35,62	40.860	39.842	80.702
Sukasari	47,12	16.291	15.791	32.082
Pamulihan	57,85	28.474	27.841	56.315
Rancakalong	52,28	19.005	19.032	38.037
SMD Selatan	117,41	38.044	37.089	75.133
SMD Utara	28,25	46.282	45.460	91.742
Ganeas	21,36	12.074	11.707	23.781
Situraja	53,96	18.057	18.366	36.423
Cisitu	53,31	13.143	13.294	26.437
Darmaraja	54,95	18.377	18.779	37.156
Cibugel	48,8	10.522	10.455	20.977
Wado	76,42	22.032	21.385	43.417
Jatinunggal	61,49	20.770	20.990	41.760
Jatigede	111,97	11.514	12.235	23.749
Tomo	66,26	11.683	12.135	23.818
Ujungjaya	80,56	14.424	14.753	29.177
Conggeang	106,16	14.189	14.641	28.830
Paseh	33,52	18.018	18.095	36.113
Cimalaka	41,62	28.989	28.533	57.522
Cisarua	18,92	9.545	9.545	19.090
Tanjungkerta	40,14	16.972	16.928	33.900
Tanjungmedar	65,14	12.350	12.062	24.412
Buahdua	131,37	15.720	16.348	32.068
Surian	50,72	5.454	5.398	10.852
Sumedang	1.522,20	561.964	559.824	1.121.788

**Tabel 10. 2. Rasio Jenis Kelamin Dan
Kepadatan Penduduk Per Kecamatan Di
Kabupaten Sumedang Tahun 2012**

Kecamatan	Proyeksi Penduduk 2011	
	Rasio Jenis Kelamin	Kepadatan Penduduk
Jatinangor	99,78	4.345
Cimanggung	100,43	2.072
Tanjungsari	102,56	2.266
Sukasari *)	103,17	681
Pamulihan *)	102,27	973
Rancakalong	99,86	728
SMD. Selatan	102,57	640
SMD. Utara	101,81	3.248
Ganeas *)	103,13	1.113
Situraja	98,32	675
Cisitu *)	98,86	496
Darmaraja	97,86	676
Cibugel	100,64	430
Wado	103,03	568
Jatinunggal *)	98,95	679
Jatigede *)	94,11	212
Tomo	96,28	359
Ujungjaya	97,77	362
Conggeang	96,91	272
Paseh	99,57	1.077
Cimalaka	101,60	1.382
Cisarua *)	100,00	1.009
Tanjungkerta	100,26	845
Tajungmedar *)	102,39	375
Buahdua	96,16	244
Surian *)	101,04	214
Sumedang	100,38	737



DATA

MENCERDASKAN BANGSA



Badan Pusat Statistik Kabupaten Sumedang

J. Statistik No.40 Tlp. (0261) 201504 Sumedang 45323

E-Mail : bps3211@mailhost.bps.go.id Fax : (0261)210472