

Katalog : 1102001.7103091



Kecamatan

TAHUNA TIMUR DALAM ANGKA

Tahuna Timur Subdistrict in Figure

2017



**BADAN PUSAT STATISTIK
KABUPATEN KEPULAUAN SANGIHE**
Statistic of Kepulauan Sangihe Regency



Kecamatan

TAHUNA TIMUR DALAM ANGKA

Tahuna Timur Subdistrict in Figure

2017

TAHUNA TIMUR DALAM ANGKA 2017

ISBN : 978-602-684-183-4

No. Publikasi : 71030.1615

Katalog BPS : 1102001.7103091

Ukuran Buku : 21 cm x 15 cm

Jumlah Halaman : xix + 120 halaman

Naskah : BPS Kabupaten Kepulauan Sangihe

Penyunting : Seksi Integrasi Pengolahan dan Diseminasi Statistik

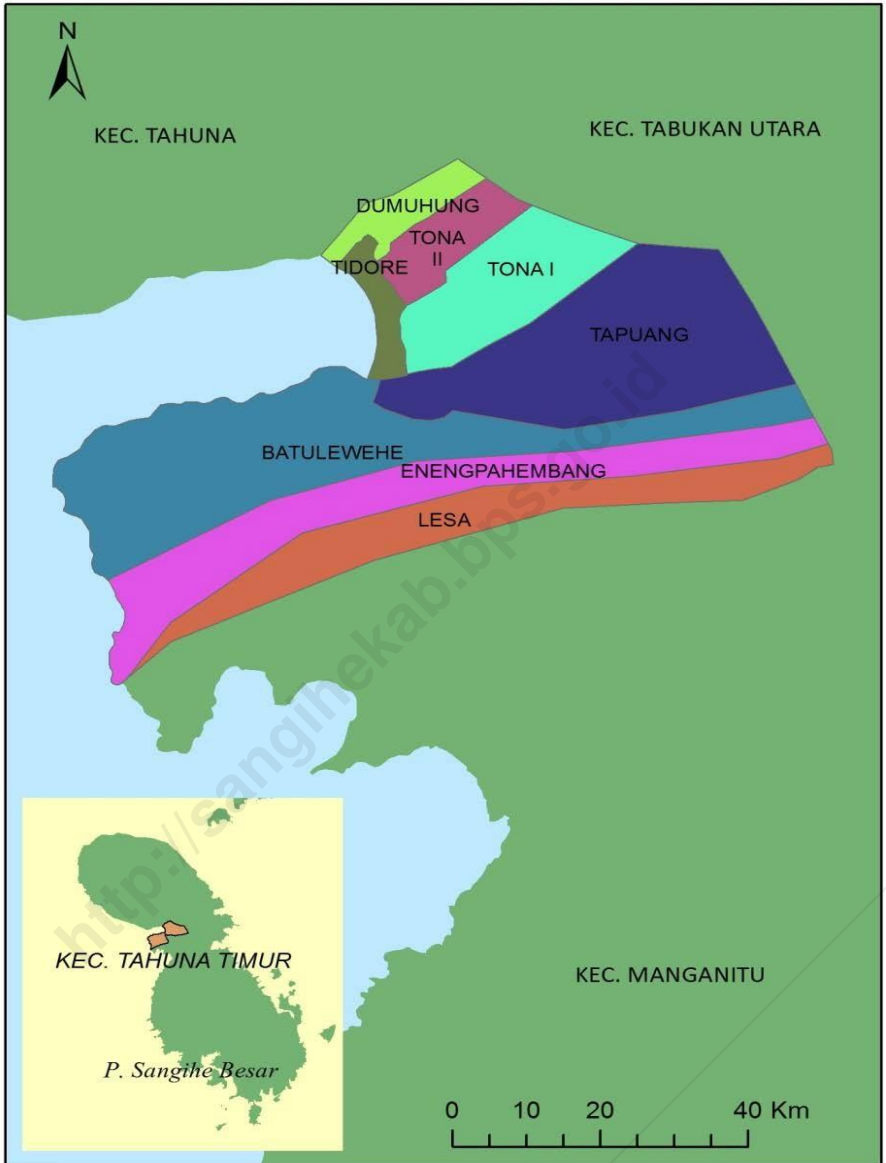
Gambar Kulit : Seksi Integrasi Pengolahan dan Diseminasi Statistik

Diterbitkan oleh : ©BPS Kabupaten Kepulauan Sangihe

Dicetak Oleh :

Dilarang mengumumkan, mendistribusikan, mengomunikasikan, dan/atau menggandakan sebagian atau seluruh isi buku ini untuk tujuan komersial tanpa izin tertulis dari Badan Pusat Statistik

PETA KECAMATAN TAHUNA TIMUR





Ir. HENDRA TUMBELAKA
KEPALA BPS KAB KEPL SANGIHE

KATA SAMBUTAN

Saya menyambut gembira atas penerbitan buku “Tahuna Timur Dalam Angka 2017”. Dengan adanya buku ini, maka kita memiliki potret tentang keadaan geografi, pemerintahan, ciri-ciri keadaan sosial dan perekonomian Kecamatan Tahuna Timur.

Saya berterima kasih kepada Koordinator Statistik Kecamatan Tahuna Timur yang telah berupaya secara sungguh-sungguh dan kepada semua pihak yang telah membantu serta memberikan sumbangan pikiran dan tenaga sehingga buku ini dapat diselesaikan.

Harapan saya agar buku ini tetap terbit secara berkesinambungan, sehingga senantiasa dapat membantu pihak-pihak yang membutuhkan data keadaan kecamatan.

Tahuna, Juli 2017
Kepala Badan Pusat Statistik
Kabupaten Kepulauan Sangihe,

Ir. Hendra Tumbelaka
NIP. 19650704 199203 1 002

<http://sangihekab.bps.go.id>

KATA PENGANTAR

Dengan memanjatkan puji syukur kehadirat Tuhan Yang Maha Esa, Koordinator Statistik Kecamatan Tahuna Timur telah dapat menyelesaikan buku publikasi "Tahuna Timur dalam Angka Tahun 2017".

Tahuna Timur Dalam Angka Tahun 2017 adalah publikasi tahunan yang diterbitkan oleh Koordinator Statistik Kecamatan untuk ke enam kalinya. Publikasi ini menyajikan data secara komprehensif dari berbagai bidang, dimaksudkan untuk memberi gambaran tentang keadaan geografi, pemerintahan, ciri-ciri keadaan sosial dan perekonomian Kecamatan Tahuna Timur.

Pada kesempatan ini disampaikan terima kasih kepada Camat Tahuna Timur atas perhatian yang diberikan untuk penerbitan publikasi ini. Demikian pula halnya kami sampaikan kepada instansi pemerintah maupun swasta yang telah memberikan bantuan sehingga terwujudnya publikasi ini.

Saran dan kritik dari berbagai pihak untuk perbaikan publikasi ini, sangat kami hargai. Akhirnya, harapan kami semoga publikasi ini bermanfaat bagi para pemakai

Tona I, Juli 2017
Koordinator Statistik
Kecamatan Tahuna Timur,

DJON V. M. LAHAMENDU
NIP. 19791224 199903 1 001

<http://sangihekab.bps.go.id>

DAFTAR ISI

	Hal
Peta Kecamatan	iii
Kata Sambutan	Vii
Kata Pengantar	ix
Daftar Isi	xi
Daftar Tabel	xiii
Daftar Grafik	xvii
Penjelasan Umum	xix
Bab I Keadaan Geografis	1
Bab II Pemerintahan	9
Baba III Penduduk dan Ketenagakerjaan	19
Bab IV Sosial.....	35
Bab V Pertanian.....	69
Bab VI Industri	79
Bab VII Perdagangan.....	73
Bab VII Transportasi, Komunikasi dan Pariwisata.....	91
Bab IX Keuangan dan Harga - harga.....	97

<http://sangihekab.bps.go.id>

DAFTAR TABEL

1	Kedaaan Geografis	
1.1.	Letak Geografis Kecamatan Tahuna Timur	5
1.2.	Jarak Kelurahan di Kecamatan Tahuna Timur	6
1.3.	Kedaaan Topografi, Geologi dan Hidrologi di Kecamatan Tahuna Timur	7
2	Pemerintahan	
2.1.	Pejabat Yang Pernah Memerintah di Kecamatan Tahuna Timur....	13
2.2.	Komposisi Personil Kantor Camat di Kecamatan Tahuna Timur....	14
2.3.	Nama Kepala Kelurahan dan Sekretaris Kelurahan di Kecamatan Tahuna Timur	15
2.4.	Status Kelurahan, Jumlah Lingkungan, dan Jumlah Rukun Tetangga di Kecamatan Tahuna Timur	16
2.5.	Jumlah Penduduk dan Pemilih di Kecamatan Tahuna Timur	17
3	Penduduk dan Ketenagakerjaan	
3.1.	Jumlah Penduduk, Luas dan Kepadatan Penduduk di Kecamatan Tahuna Timur	23
3.2.	Penduduk Menurut Jenis Kelamin di Kecamatan Tahuna Timur ...	24
3.3.	Penduduk Menurut Jenis Kelamin dan Sex Rasio di Kecamatan Tahuna Timur	25
3.4.	Penduduk Menurut Jenis Kelamin dan Kelompok Umur di Kecamatan Tahuna Timur	26
3.5.	Jumlah Lingkungan, Rumah Tangga, Penduduk dan Penduduk Per Rumah Tangga di Kecamatan Tahuna Timur	27
3.6.	Penduduk Menurut Jenis Kelamin dan Kewarganegaraan di Kecamatan Tahuna Timur	28

<http://sangihekab.bps.go.id>

3.7.	Banyaknya Kelahiran, Kematian dan Perpindahan Penduduk di Kecamatan Tahuna Timur	29
3.8.	Banyaknya Pegawai Negeri Sipil Menurut Golongan di Kecamatan Tahuna Timur	30
3.9.	Banyaknya Penduduk Menurut Mata Pencaharian di Kecamatan Tahuna Timur	32
4	Sosial, Pendidikan, Kesehatan, dan Sosial Lainnya	
4.1.	Banyaknya TK, Guru dan Murid di Kecamatan Tahuna Timur	38
4.2.	Banyaknya SD, Guru dan Murid di Kecamatan Tahuna Timur	39
4.3.	Banyaknya Gedung SD, Ruang Kelas dan Kelas di Kecamatan Tahuna Timur	40
4.4.	Banyaknya Murid SD Menurut Kelas di Kecamatan Tahuna Timur	41
4.5.	Banyaknya SLTP, Guru dan Murid di Kecamatan Tahuna Timur.....	42
4.6.	Banyaknya Gedung SLTP, Ruang Kelas dan Kelas di Kecamatan Tahuna Timur	43
4.7.	Banyaknya Murid SLTP Menurut Kelas di Kecamatan Tahuna Timur	44
4.8.	Banyaknya SLTA, Guru dan Murid di Kecamatan Tahuna Timur.....	45
4.9.	Banyaknya Gedung SLTA, Ruang Kelas dan Kelas di Kecamatan Tahuna Timur	46
4.10.	Banyaknya Murid SLTA Menurut Kelas di Kecamatan Tahuna Timur	47
4.11.	Banyaknya Rumah Sakit, Puskesmas, dan Balai Pengobatan di Kecamatan Tahuna Timur	48
4.12.	Banyaknya Tenaga Kesehatan di Kecamatan Tahuna Timur.....	49
4.13.	Banyaknya Posyandu, Apotik dan Toko Obat di Kecamatan Tahuna Timur.....	50
4.14.	Hasil Imunisasi di Kecamatan Tahuna Timur	51
4.15.	Jumlah Target dan Hasil Imunisasi di Kecamatan Tahuna Timur	52
4.16.	Banyaknya Klinik KB, Tenaga Medis, PLKB, dan PUS di Kecamatan Tahuna Timur	53
4.17.	Banyaknya Peserta KB di Kecamatan Tahuna Timur	54
4.18.	Banyaknya Pencapaian KB di Kecamatan Tahuna Timur.....	55

4.19.	Banyaknya Keluarga Sejahtera dan Prasejahtera di Kecamatan Tahuna Timur	57
4.20.	Banyaknya Penduduk Menurut Agama Yang di anutnya di Kecamatan Tahuna Timur.....	58
4.21.	Banyaknya Tempat Ibadah di Kecamatan Tahuna Timur	60
4.22.	Banyaknya Nikah, Talak, Rujuk dan Cerai di Kecamatan Tahuna Timur.....	62
4.23.	Banyaknya Bangunan Rumah Berdasarkan Jenisnya di Kecamatan Tahuna Timur	63
5	Pertanian	
5.1.	Luas Panen, Produksi dan Rata – rata Produksi Tanaman Pangan di Kecamatan Tahuna Timur.....	67
5.2.	Luas Panen, Produksi Tanaman Sayuran di Kecamatan Tahuna Timur	68
5.3.	Jumlah Tanaman dan Produksi Tanaman Buah–buahan di Kecamatan Tahuna Timur	69
5.4.	Luas dan Produksi Tanaman Perkebunan Yang Menghasilkan di Kecamatan Tahuna Timur	70
5.5.	Banyaknya Populasi Ternak Menurut Jenisnya di Kecamatan Tahuna Timur	71
5.6.	Banyaknya Populasi Unggas Menurut Jenisnya di Kecamatan Tahuna Timur	72
6	Industri	
6.1.	Banyaknya Usaha Industri Kecil dan Kerajinan Rumah Tangga di Kecamatan Tahuna Timur	79
6.2.	Banyaknya Rumah Yang Memiliki Listrik Menurut Jenisnya di Kecamatan Tahuna Timur	81
6.3.	Banyaknya Pelanggan Air Minum Menurut Jenis Kosmumen di Kecamatan Tahuna Timur	82
6.4.	Banyaknya Nilai Air Minum Yang Disalurkan Menurut Jenis Kosumen di Kecamatan Tahuna Timur	84

6.5.	Banyaknya Air Minum Yang Disalurkan Menurut Bulan di Kecamatan Tahuna Timur	85
7	Perdagangan	
7.1.	Banyaknya Pasar, Toko, Warung/Kios, dan Restoran/ Rumah Makan di Kecamatan Tahuna Timur	90
7.2.	Banyaknya Hotel/ Penginapan, Asrama/ Kos di Kecamatan Tahuna Timur	91
8	Transportasi, Komunikasi dan Pariwisata	
8.1.	Keadaan Jalan Menurut Lapisan Permukaan Jalan di Kecamatan Tahuna Timur	96
8.2.	Keadaan Jalan Menurut Lapisan Permukaan Jalan dan Jenis Jalan di Kecamatan Tahuna Timur	98
8.3.	Panjang dan Jumlah Jembatan Menurut Konstruksi di Kecamatan Tahuna Timur	100
8.4.	Banyaknya Kendaraan Bermotor dan Tidak Bermotor Menurut Jenisnya di Kecamatan Tahuna Timur	102
8.5.	Banyaknya Kunjungan Kapal Penumpang dan barang di Pelabuhan.....	104
8.6.	Arus Lalu Lintas Penumpang dan Barang Menurut Jenis Pelayaran di Pelabuhan	105
8.7.	Banyaknya Sarana Komunikasi di Kecamatan Tahuna Timur.....	106
9	Keuangan dan Harga – harga	
9.1.	Target dan Realisasi PBB di Kecamatan Tahuna Timur	112
9.2.	Target dan Realisasi PAD di Kecamatan Tahuna Timur	113
9.3.	Banyaknya Koperasi Menurut Jenisnya di Kecamatan Tahuna Timur	114
9.4.	Harga Rata-rata Sembilan Bahan Pokok di Kecamatan Tahuna Timur.....	116

DAFTAR GRAFIK

Grafik 1.1	Persentase Luas Kelurahan di Kecamatan Tahuna Timur.....	4
Grafik 1.2	Jarak Kelurahan ke Ibu Kota Kecamatan.....	4
Grafik 2.1	Jumlah Pemilih per Kelurahan di Kecamatan Tahuna Timur.....	12
Grafik 3.1	Jumlah Penduduk di Kecamatan Tahuna Timur.....	22
Grafik 3.2	Penduduk Menurut Jenis Kelamin di Kecamatan Tahuna Timur.....	22
Grafik 6.1	Banyaknya Rumah Tangga yang memiliki listrik di Kecamatan Tahuna Timur.....	78

<http://sangihekab.bps.go.id>

PENJELASAN UMUM

Tanda-tanda, satuan-satuan dan singkatan yang digunakan dalam publikasi ini, adalah sebagai berikut:

1. TANDA-TANDA

Data belum tersedia : ...

Data dapat diabaikan : -

Tanda decimal : ,

2. SATUAN UNIT

Kilometer (km) : 1.000 meter (m)

Kwintal (ku) : 100 kg

Rp : Rupiah

Mil Laut :

3. SINGKATAN

Lk : Laki-Laki

Pr : Perempuan

SD : Sekolah Dasar

SMP : Sekolah Menengah Pertama

SMA : Sekolah Menengah Atas

TK : Taman Kanak-Kanak

WNA : Warga Negara Asing

WNI : Warga Negara Indonesia

1

KEADAAN GEOGRAFIS

Geographical Situation

LETAK DAN LUAS



Luas Wilayah
25,15 km²

Terbagi 8 Kelurahan

Batas Wilayah



KELEMBABAN

MAX

81%

MIN

87%



27,1 – 29
SUHU RATA-RATA

PENYINARAN MATAHARI

67%

Rata-rata Penyinaran
Matahari Selama Tahun
2016



RATA-RATA HARI HUJAN DAN CURAH HUJAN

Hari Hujan
19 Hari



CURAH HUJAN
(mm)

251

<http://sangihekab.bps.go.id>

1. Keadaan Geografis

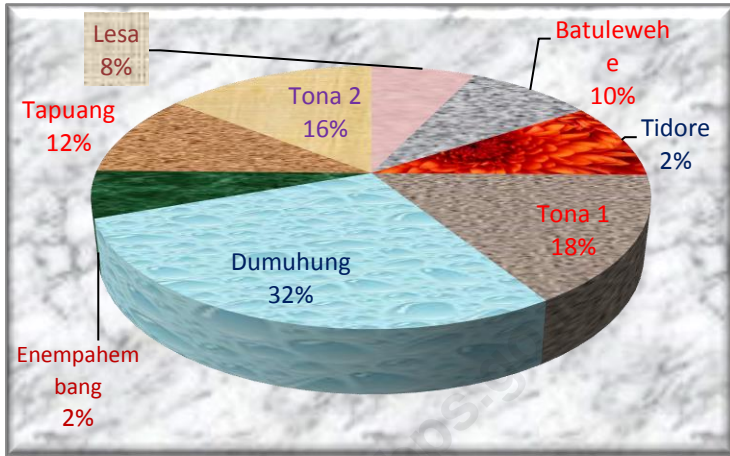
Kecamatan Tahuna Timur merupakan salah satu daerah dari Kabupaten Kepulauan Sangihe, Sulawesi Utara, beribukota di Tona I, terletak antara 03°34' – 23" Lintang Utara dan 125°25'57"– 125°32'04" Bujur Timur.

Kecamatan Tahuna Timur berbatasan langsung dengan Kecamatan Tabukan Utara di sebelah Utara, dengan Kecamatan Tabukan Tengah di sebelah Timur, dengan Kecamatan Manganitu di sebelah Selatan, serta dengan Kecamatan Tahuna di sebelah Barat.

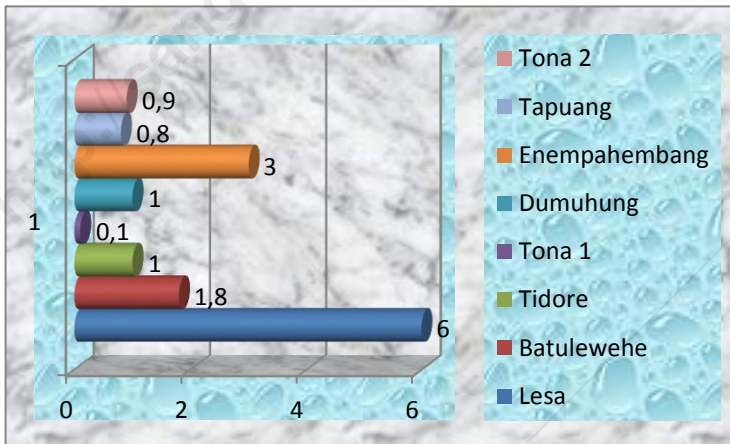
Kecamatan Tahuna Timur merupakan wilayah yang dimekarkan dari Kecamatan Tahuna tahun 2004 terdiri dari 8 Kelurahan. Kelurahan yang wilayahnya paling luas di Kecamatan Tahuna Timur adalah Kelurahan Dumuhung dengan luas 7,17 Km². Kelurahan Enempahembang dengan luas wilayah 1,45 Km² adalah Kelurahan terkecil di Kecamatan Tahuna Timur. Luas dari tiap –tiap desa di Kecamatan Tahuna Timur dapat dilihat di Tabel 1.2.

Kecamatan Tahuna Timur mempunyai beberapa sungai yaitu: Sungai Binaleleng, dan Sungai Mangki serta mempunyai gunung yaitu gunung Mentahi dengan tinggi 750 m.

Grafik 1.1 Persentase Luas Kelurahan di Kecamatan Tahuna Timur 2016



Grafik 1.2 Jarak Kelurahan Ke Ibu kota Kecamatan Tahuna Timur



Tabel : 1.1.

Letak Geografis
Kecamatan Tahuna Timur
2016

- A. Kecamatan Tahuna Timur, Terletak Antara :
 $3^{\circ}34'23''$ LU – $3^{\circ}37'01''$ LU
 $125^{\circ}25'57''$ BT – $125^{\circ}32'04''$ BT
- B. Kecamatan Tahuna. Timur Berbatasan Langsung dengan :
 Sebelah Utara : Kecamatan Tabukan Utara
 Sebelah Timur : Kecamatan Tabukan Tengah
 Sebelah Selatan : Kecamatan Manganitu
 Sebelah Barat : Kecamatan Tahuna
- C. Jarak Ibukota Kecamatan ke Ibukota Propinsi : 269,80 Km
 Jarak Ibukota Kecamatan ke Ibukota Kabupaten : 2 Km
 Jarak Ibukota Kecamatan ke Kelurahan :

<nama ibukota kecamatan>	<nama kelurahan>	<Jarak>	<Km / Mil Laut>
Tona I	– Lesa	: 6	Km
	– Batulewehe	: 1,8	Km
	– Tidore	: 1	Km
	– Tona I	: 0,1	Km
	– Dumuhung	: 1	Km
	– Enempahembang	: 3	Km
	– Tapuang	: 0,8	Km
	– Tona II	: 0,9	Km

Sumber : Podes 2008 dan Kantor Kecamatan Tahuna Timur

Tabel : 1.2. Luas Kelurahan
Di Kecamatan Tahuna Timur
2016

Kelurahan	Luas (Km ²)	Persentase (%)
[1]	[2]	[3]
1. Lesa	1,80	7,16
2. Batulewehe	2,19	8,71
3. Tidore	2,35	9,34
4. Tona I	3,98	15,83
5. Dumuhung	7,17	28,51
6. Enempahem bang	1,45	5,77
7. Tapuang	2,57	10,22
8. Tona II	3,64	14,47
2016	25,15	100,00

Sumber : Kantor Kecamatan Tahuna Timur

Tabel : 1.3. Keadaan Topografi, Geologi, dan Hidrologi
Kecamatan Tahuna Timur
2015

A. Topografi

Kemiringan Tanah	Luas (m ²)	Keterangan
[1]	[2]	[3]
-	-	-

B. Geologi

Nama Gunung	Tinggi (m)	Keterangan
[1]	[2]	[3]
1. Mentahi	750	Tidak aktif

C. Hidrologi

Nama Sungai	Panjang (m)	Keterangan
[1]	[2]	[3]
1. Sungai Binaleleng	3 500	
2. Sungai Mangki	3 200	

Sumber : Kantor Kecamatan Tahuna Timur

Tabell.4 Rata-rata Suhu Udara dan Kelembapan Relatif
Di Kecamatan Tahuna Timur
2016

Bulan	Suhu Udara (⁰ C)			Rata-rata Kelembaban (%)
	Min	Maks	Rata-rata	
(1)	(2)	(3)	(4)	(5)
1. Januari	31,2	23,2	27,7	83
2. Februari	31,0	23,2	27,2	84
3. Maret	32,0	20,0	28,0	81
4. April	32,5	21,4	29,0	81
5. Mei	32,5	23,2	28,4	85
6. Juni	33,2	23,0	27,7	83
7. Juli	33,8	22,8	27,8	82
8. Agustus	34,0	23,0	28,3	81
9. September	32,8	23,2	27,5	83
10. Oktober	33,2	22,6	27,4	84
11. Nopember	32,4	23,6	27,8	85
12. Desember	32,6	23,4	27,1	87
Rata-rata	32,6	22,7	27,8	83

Sumber : Stasiun Meteorologi Naha

Tabell.5 Rata-rata Tekanan Udara dan Kecepatan Angin
Setiap Bulan di Kecamatan Tahuna Timur
2016

	Bulan	Rata-rata Tekanan Udara	Rata-rata Kec. Angin
	(1)	(2)	(3)
1.	Januari	1 013,4	5
2.	Februari	1 012,9	5
3.	Maret	1 013,2	4
4.	April	1 011,8	4
5.	Mei	1 011,0	4
6.	Juni	1 011,1	5
7.	Juli	1 010,4	8
8.	Agustus	1 012,8	6
9	September	1 010,7	5
10	Oktober	1 010,2	5
11	Nopember	1 009,9	5
12	Desember	1 010,0	5
	Rata-rata	1 011,4	5

Sumber : Stasiun Meteorologi Naha

Tabell.6 Rata-rata Curah Hujan Setiap Bulan
Di Kecamatan Tahuna Timur
2016

	Bulan (1)	Jumlah Hari Hujan (2)	Curah Hujan (3)
1.	Januari	20	160
2.	Februari	20	157
3.	Maret	16	50
4.	April	14	60
5.	Mei	23	248
6.	Juni	21	362
7.	Juli	14	184
8.	Agustus	15	148
9.	September	22	363
10.	Oktober	21	363
11.	Nopember	24	465
12.	Desember	22	451
	Rata-rata	19	251

Sumber : Stasiun Meteorologi Naha

<http://sangihekab.bps.go.id>

2

PEMERINTAHAN *Government*



- ❑ JUMLAH PEGAWAI NEGERI SIPIL DI KANTOR CAMAT TAHUNA TIMUR 17 ORANG
- ❑ SETIAP KELURAHAN MEMILIKI KEPALA KELURAHAN DENGAN 6 ORANG SEKRETARIS KELURAHAN
- ❑ JUMLAH PEMILIH 9430 ORANG



<http://sangihekab.bps.go.id>

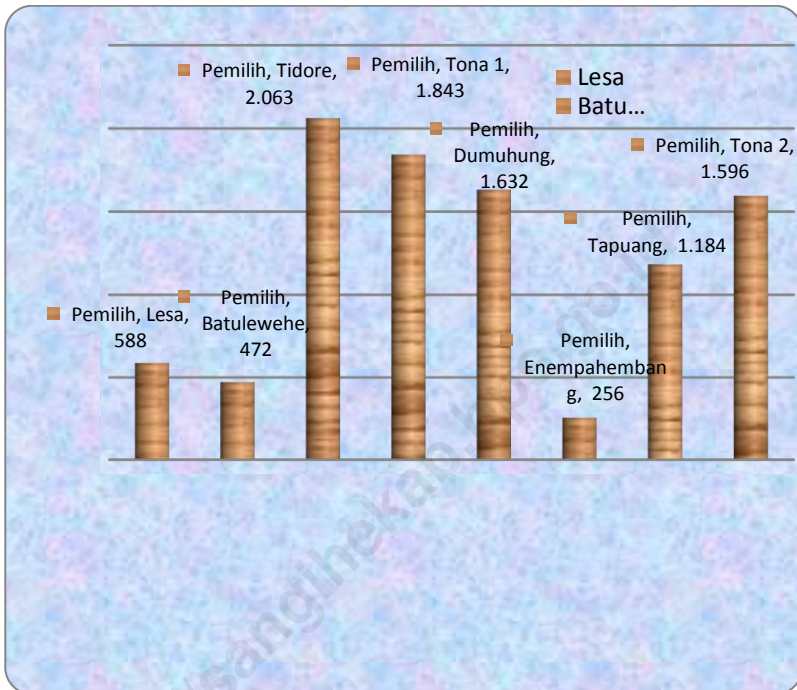
2. Pemerintahan

Kecamatan Tahuna Timur berdasarkan pembagian wilayah administratif pemerintah daerah keadaan tahun 2008 sampai 2014 terbagi dalam 8 Kelurahan, 23 Lingkungan dan 64 RT (rukun tetangga). Dipimpin oleh seorang Camat. Pada tingkat Kelurahan dipimpin oleh Kepala Kelurahan, tingkat lingkungan oleh ketua lingkungan, dan tingkat RT dipimpin oleh ketua RT.

Nama-nama pejabat yang pernah memerintah di kecamatan Tahuna Timur dapat dilihat pada tabel 2.1, komposisi personil kantor camat (lihat tabel 2.2), nama kepala kelurahan dan sekretaris kelurahan (lihat tabel 2.3), status kelurahan, jumlah kelurahan dan jumlah RT (lihat tabel 2.4)

Jumlah Penduduk dan Pemilih di Kecamatan Tahuna Timur dapat dilihat pada tabel 2.5 s.d 2.7

Grafik 2.1 Jumlah Pemilih per Kelurahan Di Kecamatan Tahuna Timur,2016



Tabel : 2.1.

Pejabat Yang Pernah Memerintah
Di Kecamatan Tahuna Timur
s.d 2016

Nama Pejabat	Jabatan	Tahun
[1]	[2]	[3]
1. Drs. Danny Mandak	Camat	2004-2006
2. Alwina Metusala, S.IP	Camat	2006-2008
3. Drs. Ashari Mandiri	Camat	2008-Jan 2011
4. Drs. Victorino H. Abast	Camat	Jan 2011 s.d Okto 2011
5. Syulbin Nampe	PLT. Camat	1 Nov 2011 s.d Juni 2012
6. L. H. Makagansa, S.IP	Camat	Juli 2012 s.d Sept. 2014
7. Hasyim Samalam, S. Sos	PLT.Camat	Sept.2014 s.d Okt.2015
8. Drs.G.Th.E.Matantu	Camat	Nov.2015 s.d Juni 2017
9. Stevenson R.Andaki,SP	Camat	Juli 2017
10. Drs.G.Th.E.Matantu	Camat	Agustus 2017 s.d saat ini

Sumber : Seksi Pemerintahan Kantor Kecamatan Tahuna Timur

Tabel : 2.2. Komposisi Personil Kantor Camat
Di Kecamatan Tahuna Timur
2016

Nama	Pangkat/ Golongan	Jabatan
[1]	[2]	[3]
1. Drs.G.Th.E.Matantu	Pembina IV/a	Camat
2. Farida Tatoya	Penata Tk.I III/d	Kasi Yanum
3. Jasip M. Manganang	Penata Tk.I III/d	Kasi Ketertiban
4. Moses Damar	Penata Tk.I III/d	Kasi Pem
5. Ifcce Kasaluhe	Penata Muda Tkl III/b	Kasi Kesos
6. Olvi Y. Deeng,S.AP	Penata Muda Tkl III/b	Kasi PMK
7. Ahnita Maradung,S.Ipem	Penata Muda Tkl III/b	Kasubag Keu
8. Meilani S.Z. Tamalawe,S.Sos	Penata Muda Tkl III/b	Kasubag umum
9. James J. Supit, ST	Penata Muda III/a	Pelaksana
10. Thimmy G.W. Izaak, ST	Penata Muda III/a	Pelaksana
11. Edy Ch. Bawinti,A.Md.KP	Penata Muda III/a	Pelaksana
12. Debby Ch. Jacobus	Pengatur Tk.I II/d	Pelaksana
13. Gresye Abislong,A.Md.Ak	Pengatur II/c	Pelaksana
14. Stefen Mahalueng,A.Md.TE	Pengatur II/c	Pelaksana
15. Roy R. Mododahi	Pengatur Muda II/a	Pelaksana
16. Jelia N.B. Balansa	Pengatur Muda II/a	Pelaksana
17. Fachima Daengsalasa	Pengatur Muda II/a	Pelaksana

Sumber : Seksi Pemerintahan Kantor Kecamatan Tahuna Timur

Tabel : 2.3. Nama Kepala Kelurahan dan Sekretaris Kelurahan
Di Kecamatan .Tahuna Timur
2016

Kelurahan	Nama Kepala Kelurahan	Nama Sekretaris Kelurahan
[1]	[2]	[3]
1. Lesa	Petrus Korneles, A.Ma.Pd	-
2. Batulewehe	Detje Harimisa	J. Tatengkeng
3. Tidore	Rajib Tumonda	Dewi machmud
4. Tona I	J. K. Horomang, S.IP	Sartje Sumajow
5. Dumuhung	Lidyawati M. Maheda, SE	Engelin Mamudi
6. Enempahembang	R. Lesawengen	-
7. Tapuang	Jofree R.Dalita,S.IP	Ch. Maloringan, ST
8. Tona II	Vonneke Parera, S.IP	Jonathan Antarani, SE

Sumber : Seksi Pemerintahan Kantor Kecamatan Tahuna Timur

Tabel : 2.4. Status Kelurahan, dan Jumlah Lingkungan dan Jumlah RT
Di Kecamatan .Tahuna Timur
2016

Kelurahan	Status Swadaya/ Swakarya/Swase mbada	Jumlah Lingkungan	Jumlah RT
[1]	[2]	[3]	
1. Lesa	Swakarya	3	6
2. Batulewehe	Swadaya	2	4
3. Tidore	Swakarya	3	11
4. Tona I	Swakarya	2	8
5. Dumuhung	Swakarya	4	12
6. Enempahembang	Swadaya	2	4
7. Tapuang	Swakarya	3	10
8. Tona II	Swakarya	3	9
	2016	22	64
	2015	22	64

Sumber : Seksi Pembangunan Kantor Kecamatan Tahuna Timur

Tabel : 2.5. Jumlah Penduduk dan Pemilih
Di Kecamatan Tahuna Timur
2015

Kelurahan	Penduduk	Pemilih
[1]	[2]	[3]
1. Lesa	724	601
2. Batulewehe	627	476
3. Tidore	2 659	1 869
4. Tona I	2 590	1 859
5. Dumuhung	2 108	1 617
6. Enempahembang	324	245
7. Tapuang	1 589	1 221
8. Tona II	2 021	1 542
2016	12 642	9 430

Sumber : PPK Kecamatan Tahuna Timur

<http://sangihekab.bps.go.id>

3



PENDUDUK DAN KETENAGAKERJAAN

Population and Employment

Penduduk Kecamatan Tahuna Timur tahun 2015 :

12.642 Jiwa

6.315 Jiwa



6.327 Jiwa



1,01 %

Pertumbuhan penduduk tahun 2016 jika dibandingkan dengan tahun 2015

Kepadatan Penduduk di Kecamatan Tahuna Timur mencapai angka :



502 Penduduk per KM²

Rasio Jenis Kelamin

100



Jumlah Rumah Tangga

3.802

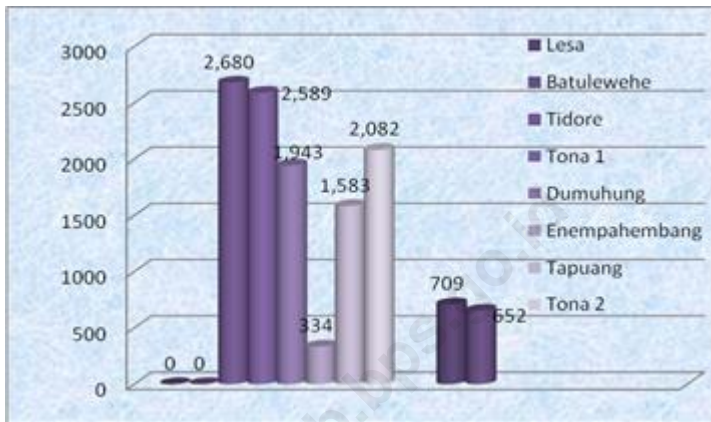
<http://sangihekab.bps.go.id>

3. Penduduk dan Ketenagakerjaan

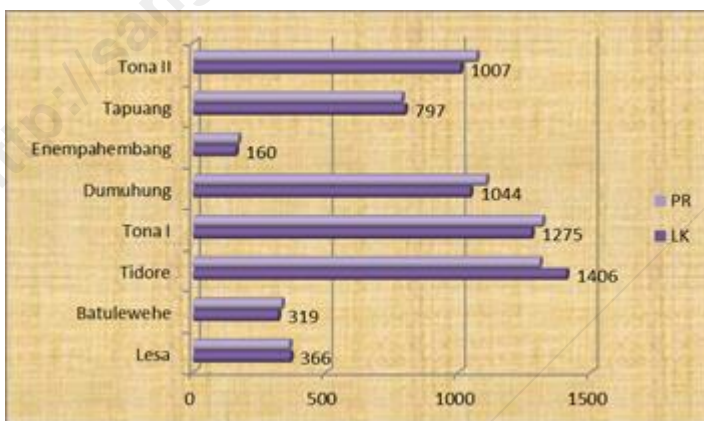
Jumlah penduduk di kecamatan Tahuna Timur pada tahun 2015 sebanyak 12.642 jiwa dengan kepadatan 499 jiwa/km, dengan penduduk terbanyak dikelurahan Tidore 2.659 jiwa. Dibandingkan dengan kelurahan Dumuhung yang memiliki luas wilayah terbesar dengan jumlah penduduk sebanyak 2.108 jiwa. Ini berarti kelurahan Tidore yang memiliki luas 2,35 km² merupakan daerah yang padat penduduknya. Untuk luas kelurahan lain lihat tabel 3.1

Penduduk menurut jenis kelamin, Penduduk menurut jenis kelamin dan seks rasio, Penduduk menurut jenis kelamin dan Kelompok umur, Penduduk menurut kewarganegaraan, Banyaknya kelahiran dan kematian, penduduk menurut mata pencaharian dapat dilihat pada tabel 3.2 s.d 3.10

Grifik 3.1 Jumlah Penduduk di Kecamatan Tahuna Timur 2014



Grifik 3.2 Penduduk Menurut Jenis Kelamin di Kecamatan Tahuna Timur 2014



Tabel : 3.1. Jumlah Penduduk, Luas, dan Kepadatan Penduduk
Di Kecamatan Tahuna Timur
2015

Kelurahan	Jumlah Penduduk	Luas (Km ²)	Kepadatan (Jiwa/Km)
[1]	[2]	[3]	[4]
1. Lesa	724	1,80	402
2. Batulewehe	627	2,19	286
3. Tidore	2 659	2,35	1131
4. Tona I	2 590	3,98	650
5. Dumuhung	2 108	7,17	294
6. Enempahembang	324	1,45	223
7. Tapuang	1 589	2,57	229
8. Tona II	2 021	3,64	555
2015	12 642	25,15	502
2014	12 556	25,15	499
2013	12 818	25,15	510
2012	12659	25,15	503
2011	12 569	25,15	499
2010	12429	25,15	494

Sumber : Kantor Kecamatan Tahuna Timur

Tabel : 3.2. Penduduk Menurut Jenis Kelamin
Di Kecamatan Tahuna Timur
2015

Kelurahan	Penduduk		Jumlah
	Laki-laki	Perempuan	
[1]	[2]	[3]	[4]
1. Lesa	368	356	724
2. Batulewehe	366	321	627
3. Tidore	1 373	1286	2 659
4. Tona I	1 306	1284	2 590
5. Dumuhung	1 027	1081	2 108
6. Enempahembang	156	168	324
7. Tapuang	795	794	1 589
8. Tona II	984	1037	2 021
2015	6 315	6 327	12 642
2014	6 349	6 207	12 556
2013	6 374	6 444	12 818
2012	6348	6311	12659
2011	6 299	6 270	12 569
2010	6223	6206	12429
2009	6007	6129	12136

Sumber : Kantor Kecamatan Tahuna Timur

Tabel : 3.3. Penduduk Menurut Jenis Kelamin dan Sex Rasio
Di Kecamatan Tahuna Timur
2015

Kelurahan	Penduduk		Jumlah	Sex Rasio
	Laki-laki	Perempuan		
[1]	[2]	[3]	[4]	[5]
1. Lesa	368	356	724	103
2. Batulewehe	366	321	627	114
3. Tidore	1 373	1286	2 659	106
4. Tona I	1 306	1284	2 590	101
5. Dumuhung	1 027	1081	2 108	95
6. Enempahembang	156	168	324	92
7. Tapuang	795	794	1 589	100
8. Tona II	984	1037	2 021	94
2015	6 315	6 327	12 642	100
2014	6 349	6 207	12 556	108
2013	6 374	6 444	12 818	99
2012	6348	6311	12659	101
2011	6 299	6 270	12 569	100
2010	6223	6206	12429	100

Sumber : Kantor Kecamatan Tahuna Timur

Tabel : 3.4. Penduduk Menurut Jenis Kelamin dan Kelompok Umur
Di Kecamatan Tahuna Timur
2015

Kelompok Umur	Penduduk		Jumlah
	Laki-laki	Perempuan	
[1]	[2]	[3]	[4]
0 – 4	255	256	511
5 – 9	394	347	741
10 – 14	438	430	868
15 – 19	585	582	1167
20 – 24	656	604	1260
25 – 29	602	564	1166
30 – 34	619	552	1171
35 – 39	547	515	1062
40 – 44	523	563	1086
45 – 49	521	530	1051
50 – 54	398	478	876
55 – 59	322	329	651
60 – 64	170	220	390
65 – 69	129	145	274
70 – 74	83	111	194
75 +	73	101	174
2015	6 315	6 327	12 642
2014	6 349	6 027	12 556
2013	6 345	6 473	12 818
2012	6348	6311	12659
2011	6 299	6 270	12 569
2010	6223	6206	12429

Sumber : Kantor Kecamatan Tahuna Timur

Tabel : 3.5. Jumlah Lingkungan, RT, Penduduk, dan Penduduk per Rumah tangga Di Kecamatan Tahuna Timur 2015

Kelurahan	Lingkungan	RT	Penduduk	Penduduk Per Rumah Tangga
[1]	[2]	[3]	[4]	[5]
1. Lesa	3	205	724	4
2. Batulewehe	2	196	627	3
3. Tidore	3	813	2659	3
4. Tona I	2	737	2590	4
5. Dumuhung	4	641	2108	3
6. Enempahembang	2	100	324	3
7. Tapuang	3	491	1589	3
8. Tona II	3	619	2021	3
2015	22	3 802	12642	3

Sumber : Kantor Kecamatan Tahuna Timur

Tabel : 3.6. Penduduk Menurut Jenis Kelamin dan Kewarganegaraan
Di Kecamatan Tahuna Timur
2015

Kelurahan	WNI		Jumlah	WNA		Jumlah
	Laki-laki	Perem puan		Laki-laki	Perem puan	
[1]	[2]	[3]	[4]	[5]	[6]	[7]
1. Lesa	368	356	724	-	-	-
2. Batulewehe	306	321	627	-	-	-
3. Tidore	1373	1286	2659	-	-	-
4. Tona I	1306	1284	2590	-	-	-
5. Dumuhung	1027	1081	2108	-	-	-
6. Enempahembang	156	168	324	-	-	-
7. Tapuang	795	794	1589	-	-	-
8. Tona II	984	1037	2021	-	-	-
2015	6 315	6 327	12 642	-	-	-
2014	6 349	6 207	12 556	-	-	-
2013	6 374	6 444	12 818	-	-	-
2012	6348	6311	12659	-	-	-
2011	6 299	6 270	12 569	-	-	-
2010	6223	6206	12429	-	-	-

Sumber : Kantor Kecamatan Tahuna Timur

Tabel : 3.7. Banyaknya Kelahiran, Kematian, dan Perpindahan Penduduk Di Kecamatan Tahuna Timur 2015

Kelurahan	Kelahiran	Kematian	Perpindahan	
			Masuk	Keluar
[1]	[2]	[3]	[4]	[5]
1. Lesa	3	6	-	10
2. Batulewehe	1	6	13	13
3. Tidore	1	23	7	6
4. Tona I	8	7	12	10
5. Dumuhung	2	12	35	25
6. Enempahembang	-	3	-	4-
7. Tapuang	20	10	31	41
8. Tona II	1	1	10	8
2015	36	68	108	117
2014	75	49	71	99
2013	107	86	156	125
2012	111	81	173	150
2011	84	118	256	250
2010	48	28	199	32

Sumber : Kantor Kecamatan Tahuna Timur

Tabel : 3.8. Banyaknya Pegawai Negeri Sipil Menurut Golongan Di Kecamatan Tahuna Timur 2015

UNIT KERJA	I	II	III	IV	Jumlah
[1]	[2]	[3]	[4]	[5]	[6]
1. Sekretariat DPRD	-	13	19	4	36
2. Dinas Energi dan Sumber Daya Mineral	-	6	16	3	25
3. Dinas Kebudayaan dan Pariwisata	-	10	15	5	30
4. Dinas Kelautan dan Perikanan	-	4	26	4	34
5. Dinas Kependudukan dan Pencatatan Sipil	-	15	19	4	38
6. Dinas Kesehatan	-	13	35	7	55
7. Dinas Pekerjaan Umum	-	37	50	3	90
8. Dinas Pendidikan Pemuda dan Olahraga	-	17	37	23	77
9. Dinas Perhubungan Komunikasi dan Informatika	-	48	26	-	74
10. Dinas Sosial Tenaga Kerja dan Transmigrasi	1	6	16	4	26
11. Dinas Tata Perkotaan dan Pemadam Kebakaran	-	7	20	4	31
12. Badan Keluarga Berencana dan Pemberdayaan Perempuan	-	5	20	3	28
13. Badan Kepegawaian Daerah Pendidikan dan Pelatihan	-	16	22	6	44
14. Badan Kesatuan Bangsa Politik & Perlindungan Masyarakat	-	9	15	4	28
15. Badan Ketahanan Pangan	-	4	9	5	18
16. Badan Lingkungan Hidup	-	4	15	4	23
17. Badan Pengelolaan Wilayah Perbatasan Pulau-pulau Terkecil & Pulau Terluar	-	5	15	2	22

Tabel : 3.8. Banyaknya Pegawai Negeri Sipil Menurut Golongan Di Kecamatan Tahuna Timur 2015

Lanjutan

UNIT KERJA	I	II	III	IV	Jumlah
[1]	[2]	[3]	[4]	[5]	[6]
18. Badan Perencanaan Pembangunan Daerah	-	8	19	6	33
19. Inspektorat Wilayah	-	5	5	1	11
20. Kantor Perpustakaan Arsip & Dokumentasi	-	5	5	1	11
21. Satuan Polisi Pamong Praja	-	15	9	1	25
22. Kantor Kecamatan Tahuna Timur	-	6	12	1	19
23. Puskesmas Tahuna	-	21	15	-	36
24. Kementerian Agama	-	30	95	12	137
27. Kantor Pengadilan Agama	-	2	10	3	15
28. Kejaksaan Negeri Tahuna	-	9	21	2	32
29. Dinas PU Propinsi	4	22	27	2	55
29. BPS Kab. Kep. Sangihe	1	7	17	1	26
30. Kelurahan Lesa	-	2	5	-	7
31. Kelurahan Batulewehe	-	1	4	-	5
32. Kelurahan Tidore	-	3	5	-	8
18. Kelurahan Tona I	-	1	7	-	8
19. Kelurahan Dumuhung	-	4	4	-	8
20. Kelurahan Enempahembang	-	1	3	-	4
21. Kelurahan Tapuang	-	2	6	-	8
22. Kelurahan Tona II	-	-	7	-	7
23. Guru SD/SLTP/SMU/SMK	3	28	108	107	243

Sumber : Badan Kepegawaian Daerah, Pendidikan & Pelatihan Kab. Sangihe

Tabel : 3.9. Banyaknya Penduduk Menurut Mata Pencaharian
Di Kecamatan Tahuna Timur
2015

Kelurahan	Petani	Nelayan	Pedagang	PNS
[1]	[2]	[3]	[4]	[5]
1. Lesa	110	11	0	10
2. Batulewehe	12	4	5	26
3. Tidore	11	344	141	178
4. Tona I	183	7	28	392
5. Dumuhung	78	4	8	160
6. Enempahembang	72	7	8	9
7. Tapuang	56	4	2	182
8. Tona II	153	3	2	239
2015	675	384	194	1.196

Sumber : Kantor Kecamatan Tahuna Timur

Tabel : 3.9. Banyaknya Penduduk Menurut Mata Pencapaian
 Di Kecamatan Tahuna Timur
 2015

Lanjutan

Kelurahan	TNI	Lainnya	Jumlah
[1]	[2]	[3]	[4]
1. Lesa	0	122	253
2. Batulewehe	1	112	160
3. Tidore	10	209	893
4. Tona I	34	237	881
5. Dumuhung	50	40	340
6. Enempahembang	1	3	100
7. Tapuang	16	1323	1583
8. Tona II	32	1308	1737
2015	144	3354	5 947
2014	144	3354	7627
2013	209	2331	4998
2012	207	2 080	4 995
2011	159	1918	4515
2010	129	2 079	4 456
2009	202	1 709	3 965

Sumber : Kantor Kecamatan Tahuna Timur

<http://sangihekab.bps.go.id>

4

SOSIAL, PENDIDIKAN, KESEHATAN dan SOSIAL LAINNYA

*Social, Education, Health and
Social Others*

TAMANKANAK-
KANAK

325 siswa

SEKOLAH DASAR

837 siswa

SEKOLAH MENENGAH
PERTAMA

485 siswa

SEKOLAH
MENENGAH ATAS

1835 siswa

JUMLAH
SISWA

KESEHATAN



1 Puskesmas Umum
1 PUSTU

4 Dokter Umum
2 Apoteker
35 Paramedis



ISPA
Gostritis
Hipertensi



<http://sangihekab.bps.go.id>

4. Sosial, Pendidikan, Kesehatan dan Sosial lainnya

Salah satu faktor utama keberhasilan pembangunan suatu daerah adalah tersedianya sumber daya manusia yang berkualitas. Pemerintah secara konsisten berupaya melalui jalur pendidikan meningkatkan SDM penduduk di kecamatan Tahuna Timur.

Peningkatan SDM ini lebih difokuskan pada pemberian kesempatan yang seluas-luasnya bagi penduduk untuk bersekolah.

Adapun dikecamatan Tahuna Timur terdapat banyak sekolah. Sekolah Dasar Negeri/ Swasta, SLTP Negeri/ Swasta, SMU Negeri/ Swasta dan SMK Negeri. (lihat tabel 4.1 s.d 4.10)

Tahuna Timur memiliki 1 (satu) buah Puskesmas umum, 1 (satu) puskesmas pembantu, . Banyaknya posyandu, tenaga kesehatan, pencapaian KB dan lain-lain (lihat tabel 4.11 s.d 4.18)

Banyaknya penduduk sejahtera dan prasejahtera lihat tabel 4.19. Penduduk menurut agama yang dianut (lihat tabel 4.20) banyaknya tempat ibadah (lihat tabel 4.21) banyaknya nikah, talak, rujuk dan cerai (lihat tabel 4.22) Banyaknya bangunan rumah berdasarkan jenisnya (lihat tabel 4.23)

Tabel : 4.1. Banyaknya TK, Guru, dan Murid Di Kecamatan Tahuna Timur 2015

Kelurahan	Sekolah	Guru	Murid
[1]	[2]	[3]	[4]
1. Lesa	1	2	5
2. Batulewehe	-	-	-
3. Tidore	1	3	118
4. Tona I	2	4	62
5. Dumuhung	3	9	65
6. Enempahembang	1	7	8
7. Tapuang	1	6	25
8. Tona II	2	9	42
2015	11	40	325
2014	11	40	310
2013	10	38	284
2012	10	38	314
2011	10	38	311
2010	10	34	311

Sumber :Dinas Diknas Kecamatan Tahuna Timur

Tabel : 4.2. BanyaknyaSD, Guru, dan Murid Di Kecamatan Tahuna Timur 2015

Kelurahan	Sekolah		Guru		Murid	
	Negeri	Swasta	Negeri	Swasta	Negeri	Swasta
[1]	[2]	[3]	[4]	[5]	[6]	[7]
1. Lesa	-	1	-	3	-	59
2. Batulewehe	-	1	-	5	-	40
3. Tidore	1	-	6	-	143	-
4. Tona I	1	-	11	-	199	-
5. Dumuhung	1	-	7	-	115	-
6. Enempahembang	1	-	4	-	28	-
7. Tapuang	1	-	5	-	80	-
8. Tona II	1	1	3	8	56	117
2015	6	3	36	16	621	216
2014	6	3	40	19	660	223
2013	6	3	63	13	700	119
2012	6	3	76	24	698	119
2011	6	3	52	24	796	127
2010	6	3	68	4	805	256

Sumber : Dinas Diknas Kecamatan Tahuna Timur

Tabel : 4.3. Banyaknya Gedung SD, Ruang Kelas, dan Kelas Di Kecamatan Tahuna Timur 2015

Kelurahan	Gedung		Ruang Kelas		Kelas	
	Negeri	Swasta	Negeri	Swasta	Negeri	Swasta
[1]	[2]	[3]	[4]	[5]	[6]	[7]
1. Lesa	-	1	-	6	-	6
2. Batulewehe	-	1	-	6	-	6
3. Tidore	1	-	6	-	6	-
4. Tona I	1	-	6	-	6	-
5. Dumuhung	1	-	6	-	6	-
6. Enempahembang	1	-	6	-	6	-
7. Tapuang	1	-	6	-	6	-
8. Tona II	1	1	6	6	6	6
2015	6	3	36	18	36	18
2014	6	3	36	18	36	18
2013	6	3	42	18	35	18
2012	6	3	42	18	35	18
2011	6	3	42	18	35	18
2010	6	3	42	18	33	18

Sumber : Dinas Diknas Kecamatan Tahuna Timur

Tabel : 4.4.

Banyaknya Murid SD Menurut Kelas
Di Kecamatan Tahuna Timur
2015

Kelurahan	Kelas						Jumlah
	I	II	III	IV	V	VI	
[1]	[2]	[3]	[4]	[5]	[6]	[7]	[8]
1. Lesa	12	10	9	11	6	11	59
2. Batulewehe	6	8	11	6	4	5	40
3. Tidore	32	24	30	18	15	25	144
4. Tona I	39	31	33	31	21	44	199
5. Dumuhung	28	15	21	21	12	18	115
6. Enempahembang	4	8	5	4	3	4	28
7. Tapuang	12	18	12	14	10	14	80
8. Tona II	40	27	32	22	22	29	172
2015	173	141	153	127	93	150	837
2014	165	154	131	87	153	157	857
2013	122	139	81	165	173	172	852
2012	139	81	165	173	172	148	864
2011	78	175	177	175	161	157	923
2010	204	179	159	174	173	172	1061

Sumber : Dinas Diknas Kecamatan Tahuna Timur

Tabel : 4.5. Banyaknya SLTP, Guru, dan Murid
Di Kecamatan Tahuna Timur
2015

Kelurahan	Sekolah		Guru		Murid	
	Negeri	Swasta	Negeri	Swasta	Negeri	Swasta
[1]	[2]	[3]	[4]	[5]	[6]	[7]
1. Lesa	-	-	-	-	-	-
2. Batulewehe	-	-	-	-	-	-
3. Tidore	1	-	18	-	120	-
4. Tona I	2	-	36	-	365	-
5. Dumuhung	-	-	-	-	-	-
6. Enempahembang	-	-	-	-	-	-
7. Tapuang	-	-	-	-	-	-
8. Tona II	-	-	-	-	-	-
2015	3	-	54	-	485	-

Sumber : Dinas Diknas Kecamatan Tahuna Timur

Tabel : 4.6. Banyaknya Gedung SLTP, Ruang Kelas, dan Kelas Di Kecamatan Tahuna Timur 2015

Kelurahan	Gedung		Ruang Kelas		Kelas	
	Negeri	Swasta	Negeri	Swasta	Negeri	Swasta
[1]	[2]	[3]	[4]	[5]	[6]	[7]
1. Lesa	-	-	-	-	-	-
2. Batulewehe	-	-	-	-	-	-
3. Tidore	1	-	6	-	3	-
4. Tona I	2	-	18	-	3	-
5. Dumuhung	-	-	-	-	-	-
6. Enempahembang	-	-	-	-	-	-
7. Tapuang	-	-	-	-	-	-
8. Tona II	-	-	-	-	-	-
2015	3		24		3	

Sumber : Dinas Diknas Kecamatan Tahuna Timur

Tabel : 4.7.

Banyaknya Murid SLTP Menurut Kelas
Di Kecamatan Tahuna Timur
2015

Kelurahan	Kelas			Jumlah
	VII	VIII	IX	
[1]	[2]	[3]	[4]	[5]
1. Lesa	-	-	-	-
2. Batulewehe	-	-	-	-
3. Tidore	54	43	23	120
4. Tona I	120	133	112	365
5. Dumuhung	-	-	-	-
6. Enempahembang	-	-	-	-
7. Tapuang	-	-	-	-
8. Tona II	-	-	-	-
	-	-	-	-
2015	174	176	135	485
2014	187	153	154	494
2013	170	200	187	490
2012	173	198	185	556
2011	198	185	184	567
2010	198	185	184	567
2009	198	185	184	567

Sumber : Dinas Diknas Kecamatan Tahuna Timur

Tabel : 4.8. Banyaknya SLTA, Guru, dan Murid Di Kecamatan Tahuna Timur 2015

Kelurahan	Sekolah		Guru		Murid	
	Negeri	Swasta	Negeri	Swasta	Negeri	Swasta
[1]	[2]	[3]	[4]	[5]	[6]	[7]
1. Lesa	-	-	-	-	-	-
2. Batulewehe	-	-	-	-	-	-
3. Tidore	-	1	-	15	-	44
4. Tona I	2	-	49	-	630	-
5. Dumuhung	1	-	28	-	419	-
6. Enempahembang	-	-	-	-	-	-
7. Tapuang	-	-	-	-	-	-
8. Tona II	1	-	35	-	742	-
2015	4	1	112	15	1 791	44
2014	4	1	114	3	1 591	45
2013	4	1	116	41	1 733	66
2012	4	1	116	41	1732	65
2011	4	1	117	40	1 486	68
2010	4	1	114	34	1 472	61

Sumber : Dinas Diknas Kecamatan Tahuna Timur

Tabel : 4.9. Banyaknya Gedung SLTA, Ruang Kelas, dan Kelas Di Kecamatan Tahuna Timur 2015

Kelurahan	Gedung		Ruang Kelas		Kelas	
	Negeri	Swasta	Negeri	Swasta	Negeri	Swasta
[1]	[2]	[3]	[4]	[5]	[6]	[7]
1. Lesa	-	-	-	-	-	-
2. Batulewehe	-	-	-	-	-	-
3. Tidore	1	-	-	3	-	3
4. Tona I	2	-	37	-	3	-
5. Dumuhung	1	-	19	-	3	-
6. Enempahembang	-	-	-	-	-	-
7. Tapuang	-	-	-	-	-	-
8. Tona II	1	-	27	-	3	-
2015	5	1	83	3	9	3
2014	4	1	83	3	9	3
2013	4	1	73	4	12	3
2012	4	1	73	4	12	3
2011	4	1	64	13	9	3
2010	4	1	64	13	9	3

Sumber: Dinas Diknas Kecamatan Tahuna Timur

Tabel : 4.10.

Banyaknya Murid SLTA Menurut Kelas
Di Kecamatan Tahuna Timur
2015

Kelurahan	Kelas			Jumlah
	X	XI	XII	
[1]	[2]	[3]	[4]	[5]
1. Lesa	-	-	-	-
2. Batulewehe	-	-	-	-
3. Tidore	17	15	12	44
4. Tona I	230	253	147	630
5. Dumuhung	139	130	150	419
6. Enempahembang	-	-	-	-
7. Tapuang	-	-	-	-
8. Tona II	258	260	224	742
2015	644	658	533	1835
2014	688	622	578	1 888
2013	708	619	547	1 001
2012	668	619	547	1798
2011	490	524	519	1 533
2010	490	524	519	1533
2009	490	524	519	1533

Sumber: Dinas Diknas Kecamatan Tahuna Timur

Tabel : 4.11. Banyaknya Rumah Sakit, Puskesmas, dan Balai Pengobatan Di Kecamatan Tahuna Timur 2016

Kelurahan	Rumah Sakit	Puskesmas			Balai Pengobatan		
		Umum	Pem bantu	Keliling	Umum	KKIA	Lainnya
[1]	[2]	[3]	[4]	[5]	[6]	[7]	[8]
1. Lesa	-	-	1	-	-	-	-
2. Batulewehe	-	-	-	-	-	-	-
3. Tidore	-	-	-	-	-	-	-
4. Tona I	-	-	-	-	-	-	-
5. Dumuhung	-	-	-	-	-	-	-
6. Enempahembang	-	-	-	-	-	-	-
7. Tapuang	-	-	-	-	-	-	-
8. Tona II	-	1	-	-	-	-	-
2016	-	1	1	-	-	-	-

Sumber : Puskesmas Kecamatan Tahuna Timur

Tabel : 4.12.

Banyaknya Tenaga Kesehatan
Di Kecamatan Tahuna Timur
2016

Kelurahan	Dokter	Dokter Gigi	Apoteker	Sarjana Kesehatan	Paramedis	Non Paramedis
[1]	[2]	[3]	[4]	[5]	[6]	[7]
1. Lesa	-	-	-	-	-	-
2. Batulewehe	-	-	-	-	1	-
3. Tidore	-	-	1	2	6	-
4. Tona I	1	-	1	1	6	-
5. Dumuhung	1	-	-	-	5	2
6. Enempahembang	-	-	-	-	2	-
7. Tapuang	-	-	-	2	8	1
8. Tona II	2	-	-	-	7	2
2016	4	-	2	5	35	5

Sumber : Puskesmas Kecamatan Tahuna Timur

Tabel : 4.13.

Banyaknya Posyandu, Apotik, dan Toko Obat

Di Kecamatan Tahuna Timur
2016

Kelurahan	Posyandu	Apotik	Toko Obat
[1]	[2]	[3]	[4]
1. Lesa	1	-	-
2. Batulewehe	1	-	-
3. Tidore	1	-	-
4. Tona I	1	-	-
5. Dumuhung	1	-	-
6. Enempahembang	1	-	-
7. Tapuang	1	-	-
8. Tona II	1	1	-
2016	8	1	-

Sumber: Puskesmas Kecamatan Tahuna Timur

Tabel : 4.14.

Hasil Imunisasi
Di Kecamatan Tahuna Timur
2016

Kelurahan	BCG	DPT	Polio	Campak
[1]	[2]	[3]	[4]	[5]
1. Lesa				
2. Batulewehe				
3. Tidore				
4. Tona I				
5. Dumuhung				
6. Enempahembang				
7. Tapuang				
8. Tona II				
2016*	20	57	84	14

Sumber : Puskesmas Kecamatan Tahuna Timur

Ket. * : data sekecamatan

Tabel : 4.15. Jumlah Target dan Hasil Imunisasi
Di Kecamatan Tahuna Timur
2016

Kelurahan	TT Ibu Hamil			TT Anak		
	Target	Hasil		Target	Hasil	
		I	II		I	II
[1]	[2]	[3]	[4]	[5]	[6]	[7]
1. Lesa	13	10	9	-	13	12
2. Batulewehe	12	5	6	-	11	6
3. Tidore	53	126	23	-	28	17
4. Tona I	3	19	12	-	36	27
5. Dumuhung	41	12	16	-	20	20
6. Enempahembang	6	3	4	-	8	5
7. Tapuang	28	20	16	-	18	14
8. Tona II	41	21	20	-	36	20
2016	197	216	106	-	170	121

Sumber : Puskesmas Kecamatan Tahuna Timur

Tabel : 4.16. Banyaknya Klinik KB, Tenaga Medis, Tenaga PLKB, dan PUS Di Kecamatan Tahuna Timur 2016

Kelurahan	Klinik KB	Tenaga Medis		Tenaga PLKB		PUS
		Medis	Paramedis	Medis	Paramedis	
[1]	[2]	[3]	[4]	[5]	[6]	[7]
1. Lesa	-	-	-	-	-	*-
2. Batulewehe	-	-	-	-	-	*-
3. Tidore	-	-	-	-	-	*-
4. Tona I	-	-	-	-	-	*-
5. Dumuhung	-	-	-	-	-	*-
6. Enempahembang	-	-	-	-	-	*-
7. Tapuang	-	-	-	-	-	*-
8. Tona II	-	-	-	-	-	*-
2016	-	-	-	-	-	*-

Sumber : PLKB Kecamatan Tahuna Timur

Ket : *tidak ada data

Tabel : 4.17.

Banyaknya Peserta KB
Di Kecamatan Tahuna Timur
2015

Kelurahan	PUS	Akseptor KB Aktif	Pasangan KB Lestari
[1]	[2]	[3]	[4]
1. Lesa	135	109	-
2. Batulewehe	160	90	-
3. Tidore	451	346	-
4. Tona I	413	257	-
5. Dumuhung	270	167	-
6. Enempahembang	43	28	-
7. Tapuang	245	171	-
8. Tona II	276	225	-
2015	1993	1393	-

Sumber : PLKB Kecamatan Tahuna Timur

Tabel : 4.18.

Banyaknya Pencapaian KB
Di Kecamatan Tahuna Timur
s.d 2015

Tahun	IUD	Pil	Kondom	Suntik
[1]	[2]	[3]	[4]	[5]
	-	-	-	-
2015	6	6	4	23

Sumber : PLKB Kecamatan Tahuna Timur
Ket. 2016 Data tidak tersedia

<http://sangihekab.bps.go.id>

Tabel : 4.18.

Banyaknya Pencapaian KB
Di Kecamatan Tahuna Timur
s.d 2013

Lanjutan

Tahun	IMPL	Intraval	MO	Jumlah
[1]	[2]	[3]	[4]	[5]
2016	-	-	-	-
2015	193	-	77	270

Sumber : PLKB Kecamatan Tahuna Timur
Ket. 2016 data tidak tersedia

Tabel : 4.19. Banyaknya Keluarga Sejahtera dan Prasejahtera Di Kecamatan Tahuna Timur 2015

Kelurahan	Prasejahtera	Sejahtera I	Sejahtera II	Sejahtera III	Sejahtera III Plus
[1]	[2]	[3]	[4]	[5]	[6]
1. Lesa	35	65	57	63	-
2. Batulewehe	8	142	33	5	1
3. Tidore	93	159	383	238	38
4. Tona I	30	88	278	215	179
5. Dumuhung	98	104	192	226	23
6. Enempahembang	13	80	-	-	-
7. Tapuang	72	68	212	124	6
8. Tona II	43	34	277	78	5
2015	392	740	1 432	949	252

Sumber : PLKB Kecamatan Tahuna Timur

Tabel : 4.20. Banyaknya Penduduk Menurut Agama Yang Dianutnya
Di Kecamatan Tahuna Timur
2015

Kelurahan	Islam	Kristen	Katolik
[1]	[2]	[3]	[4]
1. Lesa	3	732	-
2. Batulewehe	9	620	5
3. Tidore	2631	48	2
4. Tona I	262	2276	40
5. Dumuhung	124	2014	20
6. Enempahembang	-	334	-
7. Tapuang	13	1565	5
8. Tona II	99	1968	25
2015	3141	9547	97

Sumber : Kantor Kecamatan Tahuna Timur

Tabel : 4.20. Banyaknya Penduduk Menurut Agama yang Dianutnya
Di Kecamatan Tahuna Timur
2014

Lanjutan

Kelurahan	Hindu	Budha	Jumlah
[1]	[2]	[3]	[4]
1. Lesa	-	-	724
2. Batulewehe	-	-	627
3. Tidore	-	-	2 659
4. Tona I	-	2	2 590
5. Dumuhung	5	1	2 108
6. Enempahembang	-	-	324
7. Tapuang	-	-	1 589
8. Tona II	-	-	2 021
2015	5	3	12.642

Sumber : Kantor Kecamatan Tahuna Timur

Tabel : 4.21.

Banyaknya Tempat Ibadah
Di Kecamatan Tahuna Timur
2016

Kelurahan	Masjid	Mushalla	Langgar
[1]	[2]	[3]	[4]
1. Lesa	-	-	-
2. Batulewehe	-	-	-
3. Tidore	1	5	-
4. Tona I	1	2	-
5. Dumuhung	-	-	-
6. Enempahembang	-	-	-
7. Tapuang	-	-	-
8. Tona II	-	-	-
2016	2	7	-
2015	2	7	-
2014	2	7	-
2013	1	6	-
2012	1	6	-
2011	1	6	-
2010	1	6	-

Sumber : Kantor Kecamatan Tahuna Timur

Tabel : 4.21.

Banyaknya Tempat Ibadah
Di Kecamatan Tahuna Timur
2016

Kelurahan	Lanjutan		
	Gereja	Pura	Vihara
[1]	[2]	[3]	[4]
1. Lesa	4	-	-
2. Batulewehe	1	-	-
3. Tidore	-	-	-
4. Tona I	4	-	-
5. Dumuhung	3	-	-
6. Enempahembang	1	-	-
7. Tapuang	2	-	-
8. Tona II	1	-	-
2016	16	-	-
2015	16	-	-
2014	16	-	-
2013	16	-	-
2012	16	-	-
2011	15	-	-
2010	15	-	-

Sumber : Kantor Kecamatan Tahuna Timur

Tabel : 4.22. Banyaknya Nikah, Talak, Rujuk, dan Cerai
Di Kecamatan Tahuna Timur
2016

Tahun	Nikah	Talak	Rujuk	Cerai
[1]	[2]	[3]	[4]	[5]
2016*	-	-	-	-
-	-	-	-	-

Sumber : Kantor Urusan Agama Kecamatan Tahuna Timur

Ket * : tidak ada data

Tabel : 4.23 Banyaknya Bangunan Rumah Berdasarkan Jenisnya
 Di Kecamatan Tahuna Timur
 2015

Kelurahan	Rumah Permanen	Rumah Semi Permanen	Rumah Kayu	Rumah Bambu (Lainnya)
[1]	[2]	[3]	[4]	[5]
1. Lesa	77	67	15	21
2. Batulewehe	29	136	4	9
3. Tidore	374	125	49	-
4. Tona I	567	27	13	1
5. Dumuhung	209	185	29	-
6. Enempahembang	9	48	22	4
7. Tapuang	157	166	7	-
8. Tona II	429	58	23	-
2015	1 851	812	162	35
2014	1 835	807	158	35
2013	915	2 065	273	33
2012	904	2065	284	33
2011	901	2 035	315	27
2010	865	2071	309	33

Sumber : Kantor Kecamatan Tahuna Timur

<http://sangihekab.bps.go.id>

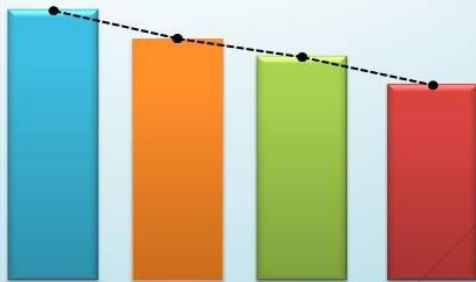
5

PERTANIAN

Agriculture



			
LUAS AREAL (Ha)	0	0	2
PRODUKSI (Ton)	0	0	8



<http://sangihekab.bps.go.id>

5. Pertanian

Tabel 5.1 menyajikan. Produksi dan produktivitas tanaman pangan di Kecamatan Tahuna Timur pada tahun 2016. Dari tabel tersebut bisa kita lihat tanaman Talas dan ubi jalar memiliki luas panen sebesar 3 hadan 7 ha, sedangkan Ubi Kayu memiliki Produksi dan Rata-rata Produksi yaitu masing-masing 8 ton dan 4 ton/ha.

Tabel 5.2 menyajikan data Luas Panen dan Produksi Tanaman Sayuran di Kecamatan Tahuna Timur pada tahun 2016. Tabel 5.3 menyajikan data Jumlah Tanaman Buah-buahan dan Produksinya padatahun 2016. Dari tabel tersebut bisa kita lihat Tanaman mangga jumlahnya paling banyak yaitu 867 pohon dan memiliki Produksi paling banyak yaitu 14680 kg.

Pada perkebunan rakyat, Tanaman Kelapa, Pala, dan Cengkih adalah tanaman yang paling banyak diusahakan oleh rakyat dari tahun ketahun dan merupakan komodi tiunggulan di Kecamatan Tahuna Timur.adapun tanaman kelapa merupakan komoditi yang terbesar luas tanamnya yaitu 753 ha dan produksinya 357 ton di tahun 2016

Tabel :5.1.

Luas Panen, Produksi, dan Rata-rata Produksi
Tanaman Pangan di Kecamatan Tahuna Timur
2016

Tanaman Pangan	Luas Panen (Ha)	Produksi (ton)	Rata-rata Produksi (ton/Ha)
[1]	[2]	[3]	[4]
Padi Sawah	0	0	0
Padi Ladang	0	0	0
Jagung	0	0	0
Kedelai	0	0	0
Kacang Tanah	1	2,25	2,25
Kacang Hijau	0	0	0
Ubi Jalar	7	28	4
Ubi Kayu	2	8	4
Talas	3	12	4
Jumlah	8,0	33,5	12,5

Sumber : Dinas Pertanian, Peternakan, Perkebunan dan Kehutanan
Kabupaten Kepulauan Sangihe

Tabel : 5.2. Luas Panen dan Produksi Tanaman Sayuran di Kecamatan Tahuna Timur 2016

Jenis Tanaman	Luas Panen (Ha)	Produksi (ton)
[1]	[2]	[3]
Cabe Rawit	5	10
Daun Bawang	0	0
Kubis	0	0
Wortel	0	0
Kentang	0	0
Sawi	0	0
Kacang Panjang	0	0
Tomat	0	0
Terong	0	0
Ketimun	0	0
Kangkung	0	0
Bayam	0	0
Buncis	0	0
Semang	0	0
Jumlah	5	10

Sumber : Dinas Pertanian, Peternakan, Perkebunan dan Kehutanan Kabupaten Kepulauan Sangihe

Tabel : 5.3. Jumlah Tanaman dan Produksi Tanaman Buah-buahan
di Kecamatan Tahuna Timur
2016

Jenis Buah-buahan	Jumlah Tanaman Pohon/Rumpun	Produksi (kg)
[1]	[2]	[3]
Mangga	867	14680
Durian	324	3204
Langsat	745	10170
Pisang	367	1188
Pepaya	77	67
Nenas	145	98
Alpukat	128	416
Nangka	12	12
Sirsak	0	0
Sukun	25	45
Jeruk Besar	0	0
Jeruk Siam	120	480
Manggis	34	306
Rambutan	324	2808
Melinjo	26	80
Jumlah	3194	3354

Sumber : Dinas Pertanian, Peternakan, Perkebunan dan Kehutanan
Kabupaten Kepulauan Sangihe

Tabel : 5.4. Luas dan Produksi Tanaman Perkebunan yang Menghasilkan di Kecamatan Tahuna Timur 2016

Jenis Tanaman	Luas Tanaman yang Menghasilkan (Ha)	Produksi (Ribuan ton)
[1]	[2]	[3]
Pala	167,50	63,48
Kelapa Dalam	753	357
Kelapa Hibrida	-	-
Cengkeh	31,25	91
Kopi	-	-
Lada	-	-
Kakao	-	-
Lainnya	-	-
Jumlah	951,75	511,48

Sumber : Dinas Pertanian, Peternakan, Perkebunan dan Kehutanan Kabupaten Kepulauan Sangihe

Tabel 5.5
Banyaknya Populasi Ternak di
Kecamatan Tahuna Timur
2016

Jenis Ternak	Populasi (Ekor)
[1]	[2]
Sapi Potong	3
1. Jantan	3
2. Betina	-
Kambing	167
1. Jantan	100
2. Betina	67
Babi	2109
1. Jantan	844
2. Betina	1265

Sumber : Dinas Pertanian, Peternakan, Perkebunan dan Kehutanan
Kabupaten Kepulauan Sangihe

Tabel 5.6

Banyaknya Populasi Unggas di
Kecamatan Tahuna Timur
2016

Jenis Ternak	Jumlah
[1]	[2]
1. Ayam Petelur	--
2. Ayam Pedaging	750
3. Ayam Buras	5509
4. Itik	179
Jumlah	6438

Sumber : Dinas Pertanian, Peternakan, Perkebunan dan Kehutanan
Kabupaten Kepulauan Sangihe

<http://sangihekab.bps.go.id>

6

INDUSTRI, PERTAMBANGAN, dan ENERGI

Industry, Mining and Energy



3.173

Listrik PLN
meteran



Listrik PLN
tanpa meteran



10

Non PLN dan
Bukan Listrik

jumlah pelanggan aktif Air
minum untuk jenis
konsumen Tempat Tinggal
sebesar

3.552



Air Minum yang
disalurkan adalah

13.041
m³

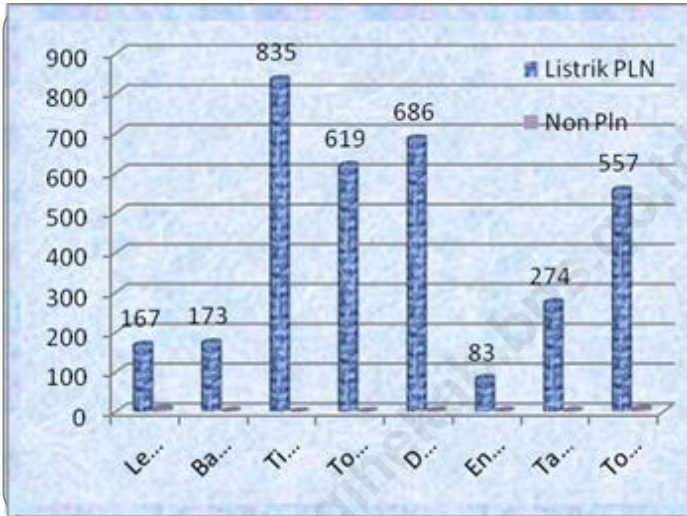
6. Industri, Pertambangan dan Energi

Usaha industri kecil dan kerajinan rumah tangga di kecamatan Tahuna Timur yang paling besar yaitu kerajinan rumah tangga dari kayu (lihat tabel 6.1)

Banyaknya rumah yang memiliki listrik menurut jenisnya di kecamatan Tahuna Timur sebanyak 3173 rumah menggunakan listrik PLN dan 10 rumah menggunakan listrik non PLN. (lihat tabel 6.2).

Banyaknya nilai air minun yang disalurkan menurut jenis konsumen dan banyaknya air minum yang disalurkan menurut bulan di kecamatan Tahuna Timur dapat dilihat pada tabel 6.4 dan tabel 6.5.

Grafik 6.1 Banyaknya rumah yang memiliki listrik Di kecamatan Tahuna Timur 2015



Tabel : 6.1. Banyaknya Usaha Industri Kecil dan Kerajinan Rumahtangga
Di Kecamatan Tahuna Timur
2015

Kelurahan	Jenis Industri Kecil/Kerajinan Rumahtangga				
	Batu Bata/ Batako	Meubel	Bengkel	Pandai Besi	Tukang kayu
[1]	[2]	[3]	[4]	[5]	[6]
1. Lesa	-	1	-	-	20
2. Batulewehe	-	3	3	-	-
3. Tidore	-	-	3	-	6
4. Tona I	10	3	2	2	50
5. Dumuhung	1	9	2	1	-
6. Enempahembang	-	1	-	1	3
7. Tapuang	-	-	1	3	-
8. Tona II	-	-	-	-	-
2015	11	16	11	7	79
2014	10	9	11	7	100
2013	10	14	21	7	100
2012	10	14	21	7	98
2011	9	14	21	4	90
2010	8	15	21	2	88

Sumber : Kantor Kecamatan Tahuna Timur

Tabel : 6.1. Banyaknya Usaha Industri Kecil dan Kerajinan Rumahtangga
Di Kecamatan Tahuna Timur
2015

Lanjutan

Kelurahan	Jenis Industri Kecil/Kerajinan Rumahtangga				
	Kerajinan Bambu	Kue	Servis Elektronik	Salon/Pangkas Rambut	Jahit
[1]	[2]	[3]	[4]	[5]	[6]
1. Lesa	-	3	1	-	2
2. Batulewehe	-	2	-	-	3
3. Tidore	-	36	2	1	2
4. Tona I	-	-	-	-	-
5. Dumuhung	1	3	-	1	6
6. Enempahembang	-	3	-	-	3
7. Tapuang	1	6	-	1	4
8. Tona II	-	5	-	1	4
2015	2	58	3	4	24
2014	3	70	5	9	30
2013	10	68	16	18	27
2012	10	52	16	18	27
2011	10	52	16	18	27
2010	11	43	23	17	29

Sumber : Kantor Kecamatan Tahuna Timur

Tabel : 6.2. Banyaknya Rumah Yang Memiliki Listrik Menurut Jenisnya Di Kecamatan Tahuna Timur 2015

Kelurahan	Listrik PLN	Listrik Non PLN
[1]	[2]	[3]
1. Lesa	177	-
2. Batulewehe	191	1
3. Tidore	869	-
4. Tona I	560	-
5. Dumuhung	750	-
6. Enempahembang	87	9
7. Tapuang	379	-
8. Tona II	567	-
2015	3 173	10
2014	3 394	20
2013	3 103	21
2012	3103	21
2011	3 093	21
2010	3056	33

Sumber : Kantor PLN dan Kantor Kecamatan Tahuna Timur

Tabel : 6.3.

Banyaknya Pelanggan Air Minum
Menurut Jenis Konsumen
Di Kecamatan Tahuna Timur
2015

Kelurahan	Tempat Tinggal	Hotel/ Obyek Wisata	Badan Sosial/ Rumah Sakit/ Tempat Ibadah	Umum
[1]	[2]	[3]	[4]	[5]
1. Lesa	177	-	4	-
2. Batulewehe	280	-	5	1
3. Tidore	496	2	6	-
4. Tona I	709	2	8	6
5. Dumuhung	750	-	8	-
6. Enempahembang	96	-	-	-
7. Tapuang	379	-	2	-
8. Tona II	567	-	2	-
2015	3 552	4	35	7
2014	1 827	3	21	7
2013	2 859	10	32	67
2012	2859	10	32	67
2011	2 859	10	32	67
2010	2853	9	30	65

Sumber : Kantor Kecamatan Tahuna Timur

Tabel : 6.3. Banyaknya Pelanggan Air Minum Menurut Jenis Konsumen Di Kecamatan Tahuna Timur 2015

Lanjutan

Kelurahan	Toko/ Industri	Lain-lain	Jumlah
[1]	[2]	[3]	[4]
1. Lesa	-	-	181
2. Batulewehe	24	2	312
3. Tidore	2	2	508
4. Tona I	1	2	728
5. Dumuhung	21	2	781
6. Enempahembang	-	-	96
7. Tapuang	-	-	381
8. Tona II	-	-	569
2015	48	31	3.556
2014	54	31	1.943
2013	60	33	3.060
2012	60	33	3.060
2011	60	33	3.069
2010	52	29	89

Sumber : Kantor Kecamatan Tahuna Timur

Tabel : 6.4. Banyaknya dan Nilai Air Minum yang Disalurkan Menurut Jenis Konsumen Di Kecamatan Tahuna Timur 2015

Kategori	Air Minum yang Disalurkan	
	Banyaknya (M ³)	Nilai (Rp)
[1]	[2]	[3]
1. Rumah/Tempat Tinggal	1663	121.190.600
2. Hotel/Obyek Wisata	21	79.800
3. Badan Sosial/Tempat Ibadah	6257	1.464.800
4. Sarana Umum	1685	5.850.800
5. Toko/Industri/Perusahaan	960	3.648.000
6. Industri/Kantor Pemerintah	2375	9.264.400
7. Lainnya	80	304.000
8. Susut/Hilang Dalam Penyaluran	-	-
2015	13.041	141.802.400

Sumber : Kantor Kecamatan Tahuna Timur

Tabel : 6.5. Banyaknya Air Minum yang Disalurkan Menurut Bulan
Di Kecamatan Tahuna Timur
2015

Bulan Operasi	Air Minum yang Disalurkan (M ³)
[1]	[2]
1. Januari	-
2. Pebruari	-
3. Maret	-
4. April	-
5. Mei	-
6. Juni	-
7. Juli	-
8. Agustus	-
9. September	-
10. Oktober	-
11. November	-
12. Desember	-
2015	2 264

Sumber : Kantor Kecamatan Tahuna Timur

Ket : Tidak ada data bulanan

<http://sangihekab.bps.go.id>

<http://sangihekab.bps.go.id>



<http://sangihekab.bps.go.id>

7. Perdagangan

Kecamatan Tahuna Timur memiliki 1 (satu) buah pasar dengan 3 bangunan yang terdapat di ibu kota kecamatan yaitu di kelurahan Tona I.

Banyaknya toko, warung/ kios, dan restoran/ rumah makan dapat dilihat pada tabel 7.1.

Tabel 7.2 menyajikan data banyaknya hotel/ penginapan, asrama/ kos di kecamatan Tahuna Timur. Hotel/ penginapan yang sering didatangi tamu yaitu Hotel Bintang Utara terletak di kelurahan Tona 2.

<http://sangihekab.bps.go.id>

Tabel : 7.1. Banyaknya Pasar, Toko, Warung/Kios, dan
 Los Di Kecamatan Tahuna Timur
 2016

Kelurahan	Pasar		Toko	Warung/ Kios	Los
	Bangunan	Tanpa Bangunan			
[1]	[2]	[3]	[4]	[5]	[6]
1. Lesa	-	-	-	20	-
2. Batulewehe	-	-	-	8	-
3. Tidore	-	-	3	31	-
4. Tona I	1	-	1	25	-
5. Dumuhung	-	-	2	27	-
6. Enempahembang	-	-	5	5	-
7. Tapuang	-	-	1	25	-
8. Tona II	-	-	-	19	-
2016	1	-	12	151	-
2015	1	-	12	151	-
2014	3	-	39	103	-
2013	3	-	30	152	2
2012	3	-	28	144	2
2011	3	-	28	144	2
2010	3	-	28	144	2

Sumber : Kantor Kecamatan Tahuna Timur

Tabel : 7.2. Banyaknya Hotel/ Penginapan, Asrama/ Kos/
Restoran/ Rumah Makan
Di Kecamatan Tahuna Timur
2016

Kelurahan	Penginapan	Hotel	Asrama/ Kos	Restoran/ Rumah Makan
[1]	[2]		[3]	
1. Lesa	-	-	-	-
2. Batulewehe	-	-	2	4
3. Tidore	3	3	27	5
4. Tona I	1	2	24	6
5. Dumuhung	1	-	10	3
6. Enempahembang	-	-	-	-
7. Tapuang	-	-	8	-
8. Tona II	2	-	17	-
2016	7	5	88	18
2015	7	3	83	28
2014	5	3	75	26
2013	11	4	12	9
2012	5	3	9	4
2011	5	-	9	4

Sumber : Kantor Lurah

<http://sangihekab.bps.go.id>

8

TRANSPORTASI, KOMUNIKASI dan PARIWISATA

Transportation, Communication and Tourism



867
Unit



2
Unit



39
Unit



56
Unit

Sarana Komunikasi



<http://sangihekab.bps.go.id>

8. Transportasi, Komunikasi dan Pariwisata

Tabel 8.4 menyajikan kendaraan bermotor dan tidak bermotor menurut jenisnya di kecamatan Tahuna Timur.

Pelabuhan sebagai tempat berlabuhnya kapal penumpang maupun barang terletak di kelurahan Batulewehe kec. Tahuna Timur. Banyaknya kunjungan kapal penumpang dan barang di pelabuhan dapat dilihat pada tabel 8.5 s.d 8.6.

Banyaknya sarana komunikasi dikecamatan Tahuna Timur lihat tabel 8.7.

<http://sangihekab.bps.go.id>

Tabel : 8.1. Keadaan Jalan Menurut Lapisan Permukaan dan Jenis Jalan
Di Kecamatan Tahuna Timur
2015

(M)

Kelurahan	Jalan Propinsi			Jalan Kabupaten		
	Aspal	Kerikil	Tanah	Aspal	Kerikil	Tanah
[1]	[2]	[3]	[4]	[5]	[6]	[7]
9. Lesa	-	-	-	2000	-	-
10. Batulewehe	-	-	-	2 000	-	-
11. Tidore	-	-	-	1800	-	-
12. Tona I	-	-	-	4200	-	-
13. Dumuhung	-	-	-	3500	-	-
14. Enempahembang	-	-	-	1600	-	-
15. Tapuang	-	-	-	2300	-	-
16. Tona II	-	-	-	2400	-	-
2015	-	-	-	19800	-	-

Sumber : Dinas Kimpraswil dan Kantor Kecamatan Tahuna Timur

Tabel : 8.1. Keadaan Jalan Menurut Lapisan Permukaan dan Jenis Jalan
Di Kecamatan Tahuna Timur
2015

Lanjutan (M)

Kelurahan	Jalan Kelurahan		
	Aspal	Beton	Tanah
[1]	[2]	[3]	[4]
1. Lesa	-	2000	-
2. Batulewehe	-	2250	-
3. Tidore	-	2500	-
4. Tona I	-	2500	-
5. Dumuhung	-	3500	-
6. Enempahembang	-	1400	-
7. Tapuang	-	3100	-
8. Tona II	-	2400	-
2015	-	19650*	-

Sumber : Dinas Kimpraswil dan Kantor Kecamatan Tahuna Timur

Ket : Jalan setapak beton

Tabel : 8.2. Keadaan Jalan Menurut Permukaan dan Jenis Jalan Di Kecamatan Tahuna Timur 2015

(M)

Kelurahan	Jalan Propinsi			Jalan Kabupaten		
	Baik	Sedang	Rusak	Baik	Sedang	Rusak
[1]	[2]	[3]	[4]	[5]	[6]	[7]
1. Lesa	-	-	-	2000	-	-
2. Batulewehe	-	-	-	2000	-	-
3. Tidore	-	-	-	1800	-	-
4. Tona I	-	-	-	4200	-	-
5. Dumuhung	-	-	-	3500	-	-
6. Enempahembang	-	-	-	1600	-	-
7. Tapuang	-	-	-	2300	-	-
8. Tona II	-	-	-	2400	-	-
2015	-	-	-	19800	-	-

Sumber : Dinas Kimpraswil dan Kantor Kecamatan Tahuna Timur

Tabel : 8.2. Keadaan Jalan Menurut Permukaan dan Jenis Jalan
Di Kecamatan Tahuna Timur
2015

Lanjutan (M)

Kelurahan	Jalan Desa		
	Baik	Sedang	Rusak
[1]	[2]	[3]	[4]
1. Lesa	2000	-	-
2. Batulewehe	2250	-	-
3. Tidore	2500	-	-
4. Tona I	2500	-	-
5. Dumuhung	3500	-	-
6. Enempahembang	1400	-	-
7. Tapuang	3100	-	-
8. Tona II	2400	-	-
2015	19650	-	-

Sumber : Dinas Kimpraswil dan Kantor Kecamatan Tahuna Timur

Tabel : 8.3. Panjang dan Jumlah Jembatan Menurut Konstruksi
Di Kecamatan Tahuna Timur
2015

Kelurahan	Panjang (m)	Jenis Konstruksi	
		Beton	Rangka Beton
[1]	[2]	[3]	[4]
1. Lesa	6	-	-
2. Batulewehe	2	-	-
3. Tidore	22,50	-	-
4. Tona I	36,00	-	-
5. Dumuhung	18,00	-	-
6. Enempahembang	-	-	-
7. Tapuang	12,00	-	-
8. Tona II	15,00	-	-
2015	111,50	-	-

Sumber : Dinas Kimpraswil dan Kantor Kecamatan Tahuna Timur

Tabel : 8.3. Panjang dan Jumlah Jembatan Menurut Konstruksi
Di Kecamatan Tahuna Timur
2015

Lanjutan

Kelurahan	Jenis Konstruksi		
	Kayu	Penyeberangan	Lainnya
[1]	[2]	[3]	[4]
1. Lesa	-	-	-
2. Batulewehe	-	-	-
3. Tidore	-	-	-
4. Tona I	-	-	-
5. Dumuhung	-	-	-
6. Enempahembang	-	-	-
7. Tapuang	-	-	-
8. Tona II	-	-	-
2015	-	-	-

Sumber : Dinas Kimpraswil dan Kantor Kecamatan Tahuna Timur

Tabel : 8.4. Banyaknya Kendaraan Bermotor dan Tidak Bermotor Menurut Jenisnya Di Kecamatan Tahuna Timur 2015

Kelurahan	Truk	Bus	Mobil Penumpang	Sepeda Motor
[1]	[2]	[3]	[4]	[5]
1. Lesa	2	-	8	57
2. Batulewehe	9	-	3	48
3. Tidore	12	-	33	200
4. Tona I	-	-	-	-
5. Dumuhung	23	-	10	500
6. Enempahembang	1	2	2	25
7. Tapuang	14	-	9	237
8. Tona II	3	-	7	-
2015	56	2	39	867
2014	25	-	248	584

Sumber : Kantor Kecamatan Tahuna Timur

Tabel : 8.4. Banyaknya Kendaraan Bermotor dan Tidak Bermotor Menurut Jenisnya Di Kecamatan Tahuna Timur 2015

Lanjutan

Kelurahan	Sepeda	Perahu Motor Tempel	Sampan/ Perahu	Gerobak
[1]	[2]	[3]	[4]	[5]
1. Lesa	1	7	27	-
2. Batulewehe	9	9	15	15
3. Tidore	8	20	6	2
4. Tona I	12	4	-	1
5. Dumuhung	7	3	15	-
6. Enempahembang	-	3	5	-
7. Tapuang	9	5	12	15
8. Tona II	12	4	-	-
2015	58	55	74	33
2014	36	71	122	33

Sumber : Kantor Lurah

Tabel : 8.5. Banyaknya Kunjungan Kapal Penumpang dan Barang Di Pelabuhan Tahuna Timur

Tahun	Jumlah Kunjungan Kapal				
	Pelayaran Luar Negeri	Pelayaran Dalam Negeri	Pelayaran Rakyat	Non Pelayaran	Perintis
[1]	[2]	[3]	[4]	[5]	[6]
2015	7	1.075	1.300	31	206
2014	5	848	1.128	26	210
2013	11	877	79	34	191
2012	6	848	83	39	226
2011	9	910	120	33	210

Sumber : Dinas Perhubungan dan Kantor Kecamatan Tahuna Timur

Tabel : 8.6. Arus Lalu Lintas Penumpang dan Barang Menurut Jenis Pelayaran
Di Pelabuhan Kecamatan Tahuna Timur
2015

Jenis Pelayaran	Penumpang		Barang (Ton)	
	Turun	Naik	Bongkar	Muat
[1]	[2]	[3]	[4]	[5]
1. Dalam Negeri	-	-	-	-
2. Rakyat	-	-	-	-
3. Perintis	-	-	-	-
4. Luar Negeri	-	-	-	-
5. Kuno/Non Pelayaran	-	-	-	-
2015	180962	169721	165665	313102
2014	71620	95 337	81404	35268

Sumber : Kantor Pelabuhan dan Kantor Kecamatan Tahuna Timur

Ket : Tidak ada rincian data

Tabel : 8.7. Banyaknya Sarana Komunikasi
Di Kecamatan Tahuna Timur
2015

Kelurahan	Televisi	Radio	Telepon	Wartel
[1]	[2]	[3]	[4]	[5]
1. Lesa	58	20	-	-
2. Batulewehe	93	45	-	-
3. Tidore	195	50	3	-
4. Tona I	420	67	-	-
5. Dumuhung	322	64	50	-
6. Enempahembang	55	40	1	-
7. Tapuang	87	70	5	-
8. Tona II	289	55	10	-
2016	1.519	411	69	-
2015	1.878	411	69	-
2014	1.780	371	1.510	7

Sumber : Kantor Kecamatan Tahuna Timur

Tabel : 8.7.

Banyaknya Sarana Komunikasi
Di Kecamatan Tahuna Timur
2016

Lanjutan

Kelurahan	Warnet	Parabola	Jastel	Pos	Handphone
[1]	[2]		[3]	[4]	[5]
1. Lesa	-	-	-	-	208
2. Batulewehe	-	-	-	-	312
3. Tidore	1	-	-	-	630
4. Tona I	1	-	-	-	587
5. Dumuhung	1	-	-	-	677
6. Enempahembang	-	-	-	-	185
7. Tapuang	-	-	-	-	610
8. Tona II	1	-	-	-	587
2016	4	-	-	-	3.796
2015	4	-	-	-	3.747
2014	3	-	-	-	3.670
2013	1	-	-	-	3.596
2012	3	-	-	-	3.577

Sumber : Kantor Kecamatan Tahuna Timur

<http://sangihekab.bps.go.id>

9

KEUANGAN DAN HARGA

Finance dan Prices

REALISASI PAJAK BUMI BANGUNAN

Rp. 236.861.802

3 **KELURAHAN TARGET PAJAK BUMI DAN
BANGUNAN TERBESAR
DI KECAMATAN TIMUR**

TAPUANG

**Rp.
79.941.534**

TONA 1

**Rp.
51.481.631**

TIDORE

**Rp.
30.413.156**

<http://sangihekab.bps.go.id>

9. Keuangan dan Harga

Pada tahun 2015 realisasi PBB di kecamatan Tahuna Timur tercatat Rp236.861.802, untuk selengkapnya data dapat dilihat pada tabel 9.1

Banyaknya koperasi di kecamatan Tahuna Timur berjumlah koperasi dengan koperasi KPN terbanyak terdapat di kelurahan Tona I sebanyak 14 koperasi (lihat tabel 9.3) .

Harga rata-rata Sembilan bahan pokok di kecamatan Tahuna Timur untuk tahun 2015 khusus konsumsi tercatat Rp 13.000 untuk beras, ikan asin Rp 50.000, minyak kelapa Rp,9.000, gula pasir Rp 14.000 dan garam Rp 2.500 per Kgnya. Untuk harga rata-rata minyak tanah, sabun, teteron dan batik dapat dilihat pada tabel 9.4.

<http://sangihekab.bps.go.id>

Tabel : 9.1.

Target dan Realisasi PBB
Di Kecamatan Tahuna Timur
2015

Kelurahan	Target	Realisasi	Sisa	Perse ntase (%)
[1]	[2]	[3]	[4]	[5]
1. Lesa	7 467 224	7 467 224	-	100
2. Batulewehe	9 858 476	9 858 476	-	100
3. Tidore	30.413 156	30.413 156	-	100
4. Tona I	51 481 631	50 404 952	-	100
5. Dumuhung	38 154 744	38 154 744	-	100
6. Enempahembang	3 038 903	3 038 903	-	100
7. Tapuang	79 941 538	79 941 538	-	100
8. Tona II	28 474 781	28 474 781	-	100
2015	248.830.453	236865792	-	100
2014	132 057 087	123 624 160	3 660 760	93
2013	226 875 156	226 875 156	-	100
2012	158.007.989	158.007.989	-	100
2011	226 780 466	226 780 466	-	100
2010	214.219.447	214.219.447	-	100

Sumber : Kantor Kecamatan Tahuna Timur

Tabel : 9.2.

Target dan Realisasi PAD
Di Kecamatan Tahuna Timur
2015

Jenis Retribusi	Target Pajak	Realisasi	Persentase
[1]	[2]	[3]	[4]
A. Pajak Daerah		-	-
1. Pajak Hotel/Restoran	-	-	-
2. Pajak Hiburan	-	-	-
3. Pajak Reklame	21.628.000	8375000	39
4. Pajak Penggalian C	-	-	-
5. Pajak TV/Parabola	-	-	-
Jumlah A	21.628.000	8375000	39
B. Retribusi Daerah			
1. Retribusi Kebersihan	-	-	-
2. Retribusi Bea Pasar	-	-	-
3. Retribusi Penggantian KTP/Akte Sipil	-	-	-
4. Retribusi Kekayaan Daerah	-	-	-
5. Retribusi Pendaratan Kapal	-	-	-
6. Retribusi Penangkapan Kapal	-	-	-
7. Retribusi Ijin Usaha	-	-	-
8. Retribusi Ijin Bangunan	-	-	-
9. Retribusi Minuman Beralkohol	-	-	-
10. Retribusi Ijin Gangguan	-	-	-
11. Retribusi Ijin Perikanan	-	-	-
12. Retribusi SKPI	-	-	-
13. Retribusi Pengendalian Hasil Perikanan	-	-	-
14. Retribusi Pengendalian Hasil Bumi	-	-	-
15. Retribusi Jasa Usaha	-	-	-
Jumlah B	-	-	-
Jumlah (A+B)	21628000	8375000	39

Sumber : Kantor Kecamatan Tahuna Timur

Tabel : 9.3. Banyaknya Koperasi Menurut Jenisnya
Di Kecamatan Tahuna Timur
2016

Kelurahan	Koperasi						
	KUD Mandiri	KUD	KPN	ABRI	Veteran	Pensiunan	Inkra
[1]	[2]	[3]	[4]	[5]	[6]	[7]	[8]
1. Lesa	-	-	-	-	-	-	-
2. Batulewehe	-	-	-	-	-	-	-
3. Tidore	2	1	-	-	-	-	-
4. Tona I	2	-	-	-	-	-	-
5. Dumuhung	-	-	-	-	-	-	-
6. Enempahembang	-	-	-	-	-	-	-
7. Tapuang	1	-	-	-	-	-	-
8. Tona II	1	-	-	-	-	-	-
2016	6	1	-	-	-	-	-
2015	3	-	26	1	1	-	-

Sumber : Kantor Kecamatan Tahuna Timur

Tabel : 9.3. Banyaknya Koperasi Menurut Jenisnya
Di Kecamatan Tahuna Timur
2016

Lanjutan

Kelurahan	Koperasi				
	Karyawan	Angkutan Darat	Pasar	Serba Usaha	Sekolah
[1]	[2]	[3]	[4]	[5]	[6]
1. Lesa	-	-	-	-	-
2. Batulewehe	-	1	-	2	-
3. Tidore	-	-	2	1	-
4. Tona I	1	-	1	1	2
5. Dumuhung	-	-	-	1	1
6. Enempahembang	-	-	-	-	-
7. Tapuang	-	-	-	2	-
8. Tona II	-	1	-	-	1
2016	1	2	3	7	4
2015	1	2	3	7	4

Sumber : Kantor Kecamatan Tahuna Timur

Tabel : 9.4. Harga Rata-rata Sembilan Bahan Pokok
Di Kecamatan Tahuna Timur
2016

Bulan	Beras	Ikan Asin	Minyak Kelapa	Gula Pasir	Garam
[1]	[2]	[3]	[4]	[5]	[6]
1. Januari	13000	60000	9000	14000	2 500
2. Pebruari	13000	60000	9000	14000	2 500
3. Maret	13000	60000	9000	14000	2 500
4. April	13000	60000	9000	14000	2 500
5. Mei	13000	60000	9000	14000	2 500
6. Juni	13 000	60 000	9 000	14 000	2 500
7. Juli	13 000	60 000	9 000	14 000	2 500
8. Agustus	13 000	60 000	9 000	14 000	2 500
9. September	13 000	60 000	9 000	14 000	2 500
10. Oktober	13 000	60 000	9 000	14 000	2 500
11. November	13 000	60 000	9 000	14 000	2 500
12. Desember	13 000	60 000	9 000	14 000	2 500
2016	13 000	60 000	9 000	14 000	1 500

Sumber : Pasar Tona I dan Kantor Kecamatan Tahuna Timur

Tabel : 9.4.

Harga Rata-rata Sembilan Bahan Pokok
Di Kecamatan Tahuna Timur
2015

Lanjutan

Bulan	Minyak Tanah	Sabun	Teteron	Batik
[1]	[2]	[3]	[4]	[5]
1. Januari	3 000	3 500	22 000	30 000
2. Pebruari	3 000	3 500	22 000	30 000
3. Maret	3 000	3 500	22 000	30 000
4. April	3 000	3 500	22 000	30 000
5. Mei	3 000	3 500	22 000	30 000
6. Juni	3 000	3 500	22 000	30 000
7. Juli	3 000	3 500	22 000	30 000
8. Agustus	3 000	3 500	22 000	30 000
9. September	3 000	3 500	22 000	30 000
10. Oktober	3 000	3 500	22 000	30 000
11. November	3 000	3 500	22 000	30 000
12. Desember	3 000	3 500	17 000	30 000
2016	3 000	3 500	17 000	35 000

Sumber : Pasar Tona I dan Kantor Kecamatan Tahuna Timur

DATA

MENCERDASKAN BANGSA



**BADAN PUSAT STATISTIK
KABUPATEN KEPULAUAN SANGIHE**
Jl. Baru Tona Tahuna Timur 95815
Telp:0432-24547; email : bps7103@bps.go.id
website : sangihekab.bps.go.id

