

KECAMATAN
SUMBAWA
DALAM ANGKA
2018



KECAMATAN
SUMBAWA
DALAM ANGKA
2018

<https://sumbawakab.bps.go.id>

KATALOG DALAM PENERBITAN

KECAMATAN SUMBAWA DALAM ANGKA 2018

ISBN	: 978-602-5567-33-9
Katalog BPS	: 1102001.5204080
No. Publikasi	: 52040.1813
Ukuran Buku	: 14,8 x 21 cm
Jumlah Halaman	: xiv + 123

Naskah:

Koordinator Statistik Kecamatan Sumbawa

Gambar Kulit:

Seksi Integrasi Pengolahan dan Diseminasi Statistik/

Diterbitkan Oleh:

BPS Kabupaten Sumbawa

Dilarang mengumumkan, mendistribusikan, mengomunikasikan, dan/atau menggandakan sebagian atau seluruh isi buku ini untuk tujuan komersil tanpa izin tertulis dari Badan Pusat Statistik.

KATA PENGANTAR

Dengan memanjatkan Puji syukur kehadiran Tuhan Yang Maha Esa, Koordinator Statistik Kecamatan Sumbawa telah dapat menyelesaikan buku “Kecamatan Sumbawa Dalam Angka 2018”.

Kecamatan Sumbawa Dalam Angka memuat informasi tentang berbagai jenis data seperti keadaan geografis dan iklim, keadaan sosial dan perekonomian Kecamatan Sumbawa secara umum. Penerbitan publikasi tahun 2018 merupakan kelanjutan penerbitan tahun sebelumnya. Data yang di tampilkan diusahakan lengkap namun disesuaikan dengan ketersediaan data.

Data yang disajikan dalam publikasi ini bersumber dari data sekunder, yaitu data yang diperoleh dari Dinas/Instansi Pemerintah baik sipil maupun swasta, serta data primer yang merupakan hasil penelitian yang di lakukan oleh Badan Pusat Statistik.

Kepada semua pihak terutama kepada Camat Sumbawa beserta jajarannya kami mengucapkan terimakasih atas bantuan serta kerja sama selama ini, semoga apa yang sudah terjalin dapat berlanjut untuk masa yang akan datang.

Saran konstruktif dari para pemakai/konsumen data sangat diharapkan untuk kesempurnaan pada edisi berikutnya.

Sumbawa Besar, September 2018
Koordinator Statistik
Kecamatan Sumbawa

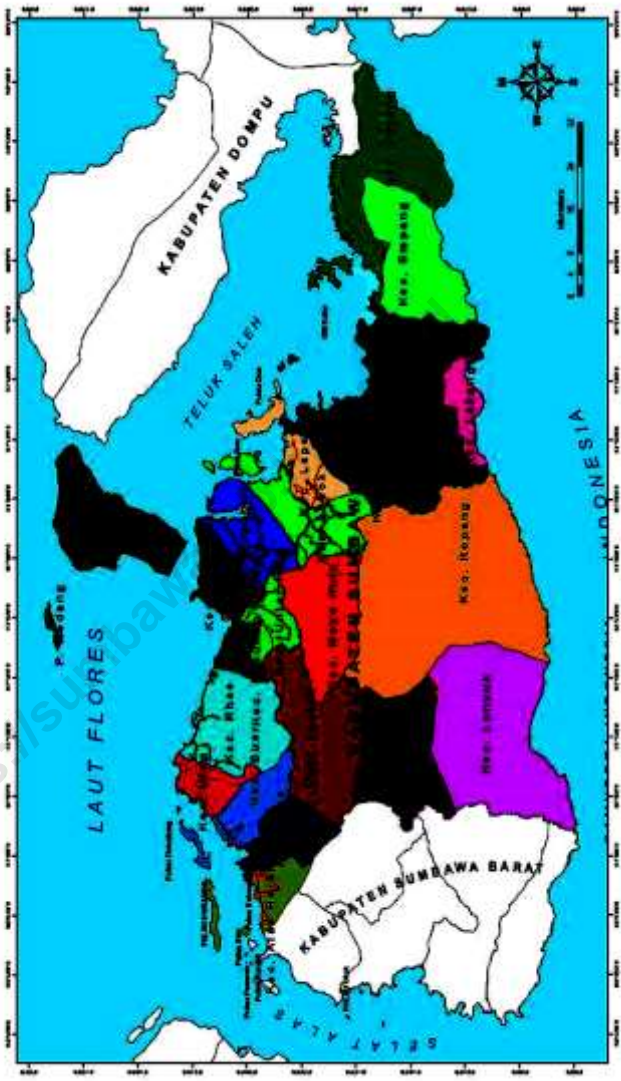


ENIKA KUSUMAWATI, SH.

NIP. 19761121 201101 2 004

PETA WILAYAH KABUPATEN SUMBAWA

1:500,000



DAFTAR ISI

	Halaman
KATALOG DALAM PENERBITAN	iii
KATA PENGANTAR	iv
PETA WILAYAH KABUPATEN SUMBAWA	v
PETA WILAYAH KECAMATAN SUMBAWA	vi
DAFTAR ISI	vii
DAFTAR TABEL	viii
DAFTAR GAMBAR	xiii
PENJELASAN UMUM	xiv
BAB I LETAK GEOGRAFIS	1
BAB II PEMERINTAHAN	16
BAB III PENDUDUK	20
BAB IV S O S I A L	28
BAB V PERTANIAN	78
BAB VI LISTRIK DAN AIR MINUM	1054
BAB VII PERHUBUNGAN	1110
BAB VIII H O T E L	1187

DAFTAR TABEL

	Halaman
Tabel 1.1	Jarak dari Ibu Kota Kecamatan ke Ibu Kota Kelurahan Dalam Wilayah Kecamatan Sumbawa Tahun 2017..... 4
Tabel 1.2	Luas Wilayah Kecamatan Sumbawa Dirinci per Kelurahan Keadaan Tahun 2017 (Km2) 5
Tabel 1.3	Luas Wilayah Menurut Penggunaan Dirinci per Kelurahan di Kecamatan Sumbawa Tahun 2017 (Ha) 6
Tabel 1.4	Banyaknya Hari Hujan dan Curah Hujan dan Penguapan Dirinci per Bulan di Kecamatan Sumbawa Tahun 2017..... 8
Tabel 1.5	Kecepatan Angin dan Arah Angin di Kecamatan Sumbawa Dirinci per Bulan Tahun 2017 9
Tabel 1.6	Keadaan Suhu Udara Minimum/Maksimum, Rata-Rata Kelembaban Udara dan Penyinaran Matahari di Kabupaten Sumbawa Tahun 2017 11
Tabel 2.1	Banyaknya Aparat Pemerintahan Kelurahan di Kecamatan Sumbawa Tahun 2017..... 17
Tabel 3.1	Kepadatan Penduduk Kecamatan Sumbawa Dirinci per Kelurahan Tahun 2017 21
Tabel 3.2	Penduduk Kecamatan Sumbawa Menurut Jenis Kelamin dan Sex Ratio Dirinci per Kelurahan Tahun 2017 22
Tabel 3.3	Penduduk, Rumah Tangga dan Rata-Rata Anggota Rumah Tangga di Kecamatan Sumbawa Dirinci per Kelurahan Tahun 2017..... 23
Tabel 3.4	Penduduk Menurut Kelompok Umur di Kecamatan Sumbawa Tahun 2017..... 24
Tabel 4.1.1	Banyaknya Sekolah Menurut Tingkat Pendidikan di Kecamatan Sumbawa Dirinci per Kelurahan Keadaan Tahun 2017..... 31
Tabel 4.1.2	Banyaknya Murid SD, MI, Menurut Jenis Kelamin di Kecamatan Sumbawa Dirinci per Kelurahan Tahun 2017 34

Tabel 4.1.3	Banyaknya Murid SLTP Negeri/Swasta, MTs, Menurut Jenis Kelamin di Kecamatan Sumbawa Dirinci per Kelurahan Tahun 2017.....	35
Tabel 4.1.4	Banyaknya Murid SMAN, SMA Swasta, MA, dan SMK Negeri/Swasta Menurut Jenis Kelamin di Kecamatan Sumbawa Dirinci per Kelurahan Tahun 2017.....	36
Tabel 4.1.5	Banyaknya Guru SD/MI PNS dan Non-PNS di Kecamatan Sumbawa Dirinci per Kelurahan Tahun Ajaran 2016/2017	38
Tabel 4.1.6	Banyaknya Guru SLTP Menurut Tingkat Pendidikan di Kecamatan Sumbawa Dirinci per Kelurahan Tahun Ajaran 2016/2017.....	40
Tabel 4.1.7	Banyaknya Guru SMA Menurut Tingkat Pendidikan di Kecamatan Sumbawa Dirinci per Kelurahan Tahun Ajaran 2016/2017.....	42
Tabel 4.1.8	Banyaknya Guru SMK Menurut Tingkat Pendidikan di Kecamatan Sumbawa Dirinci per Kelurahan Tahun Ajaran 2016/2017.....	44
Tabel 4.1.9	Banyaknya Guru MI Menurut Tingkat Pendidikan di Kecamatan Sumbawa Dirinci per Kelurahan Tahun Ajaran 2016/2017.....	46
Tabel 4.1.10	Banyaknya Guru MTS Menurut Tingkat Pendidikan di Kecamatan Sumbawa Dirinci per Kelurahan Tahun Ajaran 2016/2017.....	48
Tabel 4.1.11	Banyaknya Guru MA Menurut Tingkat Pendidikan di Kecamatan Sumbawa Dirinci per Kelurahan Tahun Ajaran 2016/2017.....	50
Tabel 4.1.12	Ketersediaan Fasilitas Sekolah Dasar di Kecamatan Sumbawa Dirinci per Kelurahan Tahun Ajaran 2016/2017.....	52
Tabel 4.1.13	Ketersediaan Fasilitas SLTP di Kecamatan Sumbawa Dirinci per Kelurahan Tahun Ajaran 2016/2017.....	53
Tabel 4.1.14	Ketersediaan Fasilitas SMU di Kecamatan Sumbawa Dirinci per Kelurahan Tahun Ajaran 2016/2017.....	54

Tabel 4.1.15	Ketersediaan Fasilitas SMK di Kecamatan Sumbawa Dirinci per Kelurahan Tahun Ajaran 2016/2017.....	56
Tabel 4.1.16	Banyaknya Jenis Pendidikan Keterampilan / Tempat Kursus di Kecamatan Sumbawa di rinci per Kelurahan Tahun 2017.....	58
Tabel 4.2.1	Banyaknya Sarana Kesehatan Menurut Jenisnya Dirinci per Kelurahan di Kecamatan Sumbawa Tahun 2017.....	60
Tabel 4.2.2	Banyaknya Peserta KB Aktif Menurut Kontrasepsi yang Digunakan Dirinci per Kelurahan di Kecamatan Sumbawa Tahun 2017.....	62
Tabel 4.2.3	Banyaknya Peserta KB (Baru) Menurut Kontrasepsi yang Digunakan Dirinci per Kelurahan di Kecamatan Sumbawa Tahun 2017.....	64
Tabel 4.2.4	Banyaknya Pasangan Usia Subur (PUS) Dirinci per Kelurahan di Kecamatan Sumbawa Tahun 2017.....	66
Tabel 4.3.1	Banyaknya Tanah Wakaf yang Bersertifikat dan Belum Bersertifikat Dirinci per Kelurahan di Kecamatan Sumbawa Tahun 2017.....	68
Tabel 4.3.2	Banyaknya Sarana Peribadatan Dirinci per Kelurahan di Kecamatan Sumbawa Tahun 2017.....	69
Tabel 4.3.3	Banyaknya Nikah, Nikah Dibawah Umur dan Rujuk Dirinci per Kelurahan di Kecamatan Sumbawa Tahun 2017.....	70
Tabel 4.3.4	Banyaknya Jemaah Haji Menurut Jenis Kelamin dari Kecamatan Sumbawa Dirinci per Kelurahan Tahun 2017.....	71
Tabel 4.4.1	Banyaknya Penyandang Cacat Menurut Jenis Cacat Dirinci per Kelurahan di Kecamatan Sumbawa Tahun 2017.....	73
Tabel 5.1.1	Banyaknya Organisasi Pertanian Menurut Jenisnya Dirinci per Kelurahan di Kecamatan Sumbawa Tahun 2017.....	81
Tabel 5.1.2	Luas Panen, Padi Sawah dan Padi Ladang Dirinci per Kelurahan di Kecamatan Sumbawa Periode Oktober 2016 – September 2017.....	82

Tabel 5.1.3	Luas Panen Palawija Menurut Jenisnya Dirinci per Kelurahan di Kecamatan Sumbawa Periode Oktober 2016 – September 2017.....	83
Tabel 5.1.4	Luas Panen, Produktifitas dan Produksi padi dan Palawija di rinci Menurut Jenisnya di Kecamatan Sumbawa Tahun 2017	85
Tabel 5.2.1	Populasi Ternak Sapi Menurut Klasifikasi dan Jenis Kelamin Dirinci per Kelurahan di Kecamatan Sumbawa Tahun 2017 ..	87
Tabel 5.2.2	Populasi Ternak Kerbau Menurut Klasifikasi dan Jenis Kelamin Dirinci per Kelurahan di Kecamatan Sumbawa Tahun 2017.....	90
Tabel 5.2.3	Populasi Ternak Kuda Menurut Klasifikasi dan Jenis Kelamin Dirinci per Kelurahan di Kecamatan Sumbawa Tahun 2017 ..	93
Tabel 5.2.4	Populasi Ternak Kambing Menurut Klasifikasi dan Jenis Kelamin Dirinci per Kelurahan di Kecamatan Sumbawa Tahun 2017.....	96
Tabel 5.2.5	Populasi Unggas Menurut Jenisnya Dirinci per Kelurahan di Kecamatan Sumbawa Tahun 2017.....	99
Tabel 5.2.6	Banyaknya Rumah Tangga Peternakan Menurut Jenis Ternak Dirinci per Kelurahan di Kecamatan Sumbawa Tahun 2017.....	100
Tabel 6.1	Banyaknya Pelanggan PLN dan VA Tersambung Menurut Klasifikasi di Kecamatan Sumbawa Keadaan Tahun 2017.....	105
Tabel 6.2	Proyeksi Jumlah Pelanggan PLN Dirinci per Desa di Wilayah Kecamatan Sumbawa Tahun 2017	107
Tabel 6.3	Banyaknya Air Minum yang Disalurkan PDAM di Wilayah Sumbawa Dirinci per Bulan Tahun 2017	108
Tabel 7.1	Panjang Jalan Menurut Status Jalan dan Permukaan Jalan (km) di Kecamatan Sumbawa Tahun 2017.....	113
Tabel 7.2	Banyaknya Sarana Komunikasi Menurut Jenisnya Dirinci per Kelurahan di Kecamatan Sumbawa Tahun 2017.....	114
Tabel 8.1	Banyaknya Hotel/Losmen, Kamar & Tempat Tidur Dirinci per Desa di Kecamatan Sumbawa Tahun 2017	119

Tabel 8.2	Banyaknya Tenaga Kerja yang Terserap pada Hotel/Losmen Menurut Tingkat Pendidikan Dirinci per Kelurahan di Kecamatan Sumbawa Tahun 2017	120
-----------	---	-----

<https://sumbawakab.bps.go.id>

DAFTAR GAMBAR

	Halaman
Gambar 1.1 Banyaknya Hari Hujan Dirinci per Bulan di Kecamatan Sumbawa Tahun 2017	13
Gambar 1.2 Proporsi Luas Wilayah Kecamatan Sumbawa Dirinci per Kelurahan Tahun 2017	14
Gambar 2.1 Banyaknya Aparat Pemerintahan Kelurahan di Kecamatan Sumbawa Tahun 2017	18
Gambar 3.1 Kepadatan Penduduk Menurut Kelurahan di Kecamatan Sumbawa Tahun 2017	25
Gambar 3.2 Penduduk Kecamatan Sumbawa Menurut Jenis Kelamin dan Sex Ratio Dirinci per Kelurahan Tahun 2017	256
Gambar 4.1 Jumlah Fasilitas Pendidikan di Kecamatan Sumbawa Tahun 2017	75
Gambar 4.2 Persentase PUS Peserta KB di Kecamatan Sumbawa Tahun 2017	76
Gambar 4.3 Banyaknya Jemaah Haji di Kecamatan Sumbawa Tahun 2017	77
Gambar 5.1 Produktivitas Tanaman Pangan Menurut Jenisnya di Kecamatan Sumbawa Tahun 2017 (Kw/Ha)	102
Gambar 5.2 Populasi Ternak Besar dan Kecil Menurut Jenisnya di Kecamatan Sumbawa Tahun 2017	1034
Gambar 6.1 Persentase Pelanggan PLN Menurut Klasifikasi Pelanggan di Kecamatan Sumbawa Tahun 2017	109
Gambar 7.1 Proporsi Panjang Jalan Menurut Jenis Permukaan Jalan di Kecamatan Sumbawa Tahun 2017	116
Gambar 8.1 Persentase Jumlah Tamu Asing dan Tamu Domestik Hotel/Losmen di Kecamatan Sumbawa Tahun 2017	122
Gambar 8.2 Tenaga Kerja Hotel Menurut Tingkat Pendidikan di Kecamatan Sumbawa Tahun 2017	123

PENJELASAN UMUM

Tanda-tanda, satuan-satuan dan lain-lainnya yang digunakan dalam publikasi ini adalah sebagai berikut

1. TANDA-TANDA

Data belum tersedia	: ...
Data tidak tersedia	: -
Data dapat diabaikan	: 0
Tanda desimal	: ,
Angka sementara	: *
Angka sangat sementara	: **
Angka sangat sangat sementara	: ***
Angka diperbaiki	: r
Angka perkiraan	: e
Rupiah	: Rp.
Dollar Amerika	: \$
Meter	: m
Meter persegi	: m ²
Kilometer	: km
Kilometer persegi	: km ²
Hektar	: ha

2. SATUAN

Meter (m)	: 100 cm
Kilometer (km)	: 1000 m
Kwintal (kw)	: 100 kg
Ton	: 1000 kg
Liter	: 1000 ml



I. GEOGRAFIS

<https://sumbaweb.bps.go.id>

BAB I

LETAK GEOGRAFIS

A. Letak dan Keadaan Alam

Kecamatan Sumbawa sebagai salah satu kecamatan dari dua puluh empat kecamatan yang berada di wilayah Kabupaten Sumbawa terletak di bagian Utara pulau Sumbawa dengan luas wilayah 44,83 km².

Bila dilihat dari segi tropografinya, permukaan tanah di wilayah Kecamatan Sumbawa tidak rata atau cenderung berbukit-bukit dengan ketinggian rata-rata 10 meter diatas permukaan air laut.

Kecamatan Sumbawa berbatasan dengan Kecamatan Unter Iwes di sebelah barat, Kecamatan Moyo Hilir dan Moyo Utara di sebelah timur, Laut Flores/Kecamatan Labuhan Badas di sebelah utara dan Kecamatan Unter Iwes disebelah selatan.

Jarak tempuh dari ibu kota kecamatan ke kantor kelurahan rata-rata 1,9 km. Kantor Kelurahan terjauh yaitu Kelurahan Lempeh dengan jarak tempuh 3,30 km.

B. Iklim dan Curah Hujan

Daerah Kecamatan Sumbawa merupakan daerah beriklim tropis yang dipengaruhi oleh musim hujan dan musim kemarau. Pada tahun 2017 temperatur maksimum mencapai 37,2 °C yang terjadi pada bulan Oktober dan temperatur minimum 32,2 °C yang terjadi pada bulan Januari. Rata-rata kelembaban udara tertinggi selama tahun 2017 mencapai 100 persen pada bulan Januari dan terendah mencapai 92 persen pada bulan

September, serta kecepatan angin maksimum 21 knots/detik yang terjadi di bulan Februari dan minimum 13 knots/detik terjadi pada bulan Desember.

Iklim di Kecamatan Sumbawa dipengaruhi oleh fenomena El-Nino dan La Nina dari Samudera Pasifik. Hal ini terlihat dari banyaknya hari hujan dan curah hujan yang terjadi sepanjang tahun. Pada tahun 2017 tercatat jumlah hari hujan sebanyak 109 hari, lebih sedikit dibandingkan dengan tahun 2016 yaitu sebanyak 120 hari. dengan hari hujan terbanyak terjadi pada bulan Januari yaitu selama 18 hari.

Curah hujan terbanyak terjadi pada bulan Januari yaitu sebesar 435 mm. Satu hal yang dapat berpengaruh terhadap hari hujan dan curah hujan adalah besarnya penguapan. Karena banyak sedikitnya penguapan dapat berpengaruh terhadap banyak sedikitnya hari hujan dan curah hujan yang terjadi pada periode berikutnya.

Tabel 1.1 Jarak dari Ibu Kota Kecamatan ke Ibu Kota Kelurahan Dalam Wilayah Kecamatan Sumbawa Tahun 2017

Dari	Ibu Kota Kelurahan	Jarak (Km)
(1)	(2)	(3)
Ibu Kota Kecamatan	Lempeh	3,30
	Samapuin	2,80
	Brang Bara	1,80
	Pekat	1,90
	Seketeng	0,40
	Bugis	0,90
	Uma Sima	1,40
	Brang Biji	2,70

Sumber : BPS Kabupaten Sumbawa

Tabel 1.2 Luas Wilayah Kecamatan Sumbawa Dirinci per Kelurahan Keadaan Tahun 2017 (Km²)

	Kelurahan	Luas Wilayah	Proporsi
	(1)	(2)	(3)
1.	Lempeh	6,55	14,61
2.	Samapuin	11,08	24,72
3.	Brang Bara	2,40	5,35
4.	Pekat	2,30	5,13
5.	Seketeng	8,00	17,85
6.	Bugis	2,00	4,46
7.	Uma Sima	2,00	4,46
8.	Brang Biji	10,50	23,42
	Jumlah	44,83	100,00

Sumber : BPS Kabupaten Sumbawa

Tabel 1.3 Luas Wilayah Menurut Penggunaan Dirinci per Kelurahan di Kecamatan Sumbawa Tahun 2017 (Ha)

Kelurahan	Tanah Sawah	Tadah Hujan	Tegalan/Kebun	Pekarangan
(1)	(2)	(3)	(4)	(5)
1. Lempeh	90	-	35	565
2. Samapuin	93	-	435	1 015
3. Brang Bara	22	-	-	218
4. Pekat	-	10	168	220
5. Seketeng	155	60	430	585
6. Bugis	-	-	-	200
7. Uma sima	-	-	105	200
8. Brang Biji	60	-	907	990
Jumlah	420	70	2 080	3 993

Lanjutan Tabel 1.3

	Kelurahan	Tambak Kolan	Lainnya	Jumlah
	(1)	(2)	(3)	(4)
1.	Lempeh	7	-	697
2.	Samapuin	21	-	1 564
3.	Brang Bara	28	-	268
4.	Pekat	-	-	398
5.	Seketeng	26	-	1 256
6.	Bugis	-	-	200
7.	Uma Sima	20	-	325
8.	Brang Biji	-	-	1 957
	Jumlah	102	-	6 665

Sumber : UPT PIA (Pusat Informasi dan Agribisnis) Kec. Sumbawa

Tabel 1.4 Banyaknya Hari Hujan dan Curah Hujan dan Penguapan Dirinci per Bulan di Kecamatan Sumbawa Tahun 2017

	Bulan	Hari Hujan*)	Curah Hujan (mm)	Penguapan (mm)
	(1)	(2)	(3)	(4)
1.	Januari	18	435	164,4
2.	Februari	13	313	151,8
3.	Maret	14	215	162,4
4.	April	13	199	158,5
5.	Mei	5	43	199,9
6.	Juni	3	50	166,5
7.	Juli	2	6	175,8
8.	Agustus	0	0	210,2
9.	September	0	0	224,5
10.	Oktober	6	71	226,1
11.	November	18	390	150,5
12.	Desember	17	162	140,5
	Jumlah	109	1 884	2 131

Sumber : Badan Meteorologi Klimatologi dan Geofisika Kabupaten Sumbawa

Keterangan :

*) Hari hujan = hari dengan kejadian hujan ≥ 1 milimeter

Tabel 1.5 Kecepatan Angin dan Arah Angin di Kecamatan Sumbawa Dirinci per Bulan Tahun 2017

Bulan	Kecepatan Angin	
	Rata-Rata (Knot)*	Arah Terbanyak
(1)	(2)	(3)
1. Januari	5	NW
2. Februari	6	NW
3. Maret	4	SE
4. April	4	SE
5. Mei	6	SE
6. Juni	6	SE
7. Juli	6	SE
8. Agustus	6	SE
9. September	6	SE
10. Oktober	6	SE
11. Nopember	4	SE
12. Desember	5	SE
Rata-Rata Setahun	5	SE

1 Knots = 1,852 km/jam

Keterangan : SE = Southeast/Tenggara (115°-155°) NW= Northwest/Barat laut (295°-335°)

Lanjutan Tabel 1.5

Bulan	Kecepatan Angin	
	Terbesar (Knot)*	Arah Angin
(1)	(2)	(3)
1. Januari	15	NW
2. Februari	21	NW
3. Maret	15	NW
4. April	14	SE
5. Mei	14	SE
6. Juni	13	SE
7. Juli	16	SE
8. Agustus	15	SE
9. September	15	NW
10. Oktober	17	SE
11. Nopember	14	NW
12. Desember	13	NW
Rata-Rata Setahun	15	NW

Sumber : Badan Meteorologi Klimatologi dan Geofisika Kabupaten Sumbawa

Tabel 1.6 Keadaan Suhu Udara Minimum/Maksimum, Rata-Rata Kelembaban Udara dan Penyinaran Matahari di Kabupaten Sumbawa Tahun 2016

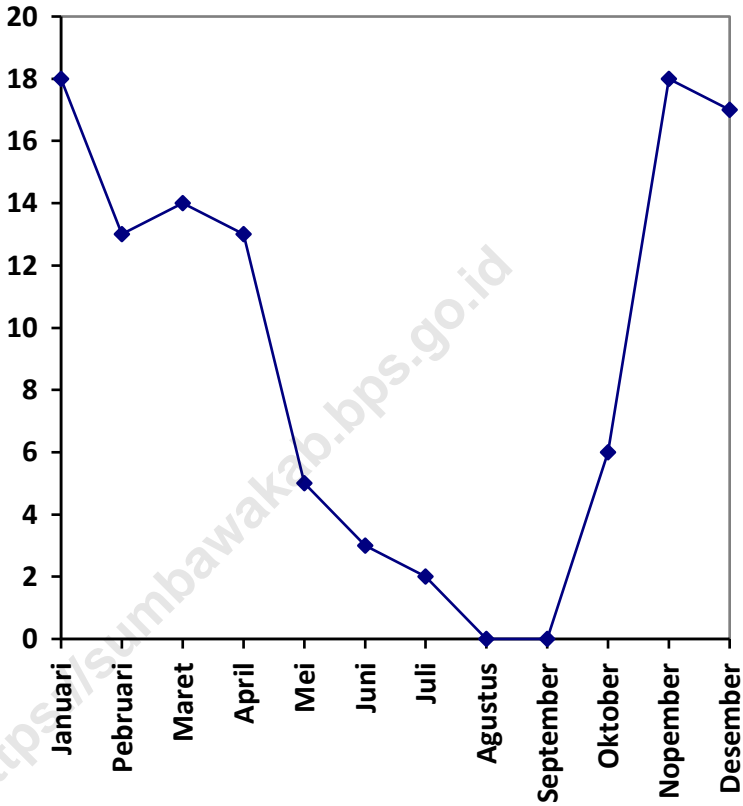
Bulan	Suhu Udara (°C)		
	Maksimum	Minimum	Rata-Rata
(1)	(2)	(3)	(4)
1. Januari	32,2	21,4	26,6
2. Februari	33,7	22	24,1
3. Maret	34,2	28,3	26,8
4. April	34,6	23	27
5. Mei	34,1	21,2	27,4
6. Juni	33,6	20,4	26,6
7. Juli	33,5	19,2	26,2
8. Agustus	34,6	20,2	26,7
9. September	36,6	20,4	27,8
10. Oktober	37,2	22,4	28,7
11. November	36,2	22	27,6
12. Desember	35	24,3	27,1
Rata-rata Tahunan	34,6	22,1	26,9

Lanjutan Tabel 1.6

Bulan	Rata-Rata Tekanan Udara (Mb)	Rata-Rata Kelembaban Udara (%)	Rata-Rata Penyinaran Matahari (%)
(1)	(2)	(3)	(4)
1. Januari	1 008,6	86	59
2. Februari	1 009,5	73	60
3. Maret	1 009,9	85	62
4. April	1 010,5	83	77
5. Mei	1 011,1	75	87
6. Juni	1 012,0	76	83
7. Juli	1 012,6	74	86
8. Agustus	1 012,5	69	94
9. September	1 012,4	68	95
10. Oktober	1 010,5	73	91
11. November	1 008,2	82	57
12. Desember	1 008,6	85	56
Rata-rata	1 010,5	77	76

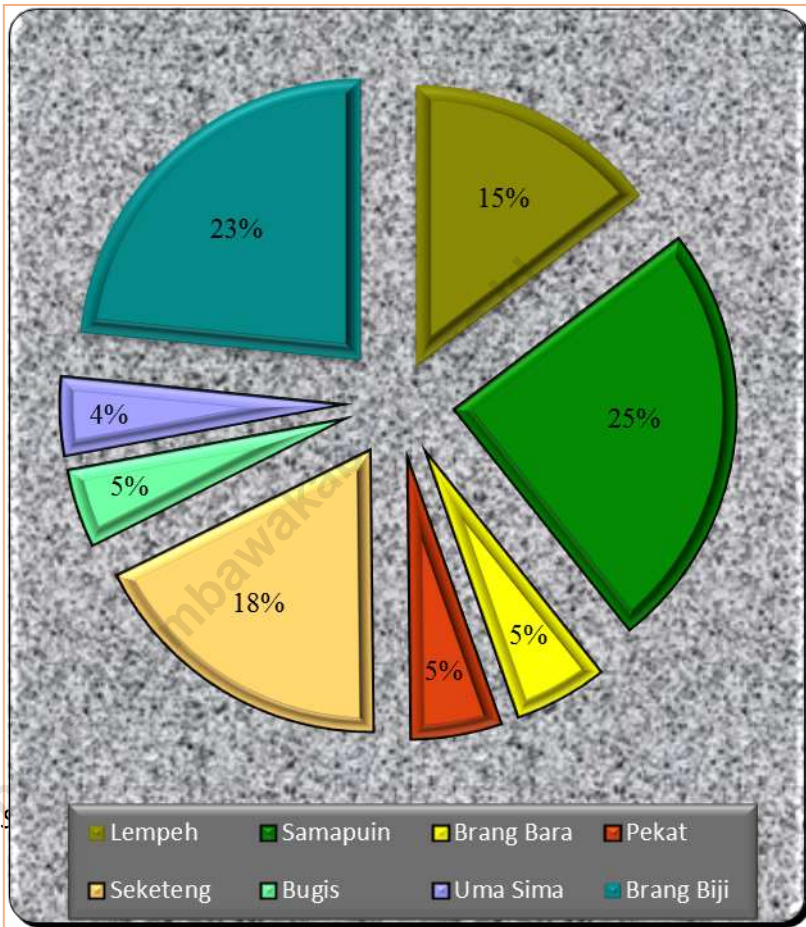
Sumber : Badan Meteorologi Klimatologi dan Geofisika Kabupaten Sumbawa

Gambar 1.1 Banyaknya Hari Hujan Dirinci per Bulan di Kecamatan Sumbawa Tahun 2016



Sumber : Badan Meteorologi Klimatologi dan Geofisika Kabupaten Sumbawa

Gambar 1.2 Proporsi Luas Wilayah Kecamatan Sumbawa Dirinci per Kelurahan Tahun 2017





II. PEMERINTAHAN

<https://sumbaweb.ab.bps.go.id>

BAB II

PEMERINTAHAN

Kecamatan Sumbawa merupakan salah satu dari 24 Kecamatan yang ada dalam wilayah Kabupaten Sumbawa yang memiliki proporsi wilayah sebesar 6,63 persen dari seluruh luas Kabupaten Sumbawa. Kecamatan Sumbawa yang merupakan pusat pemerintahan Kabupaten Sumbawa memiliki pemerintahan desa yang telah berstatus kelurahan.

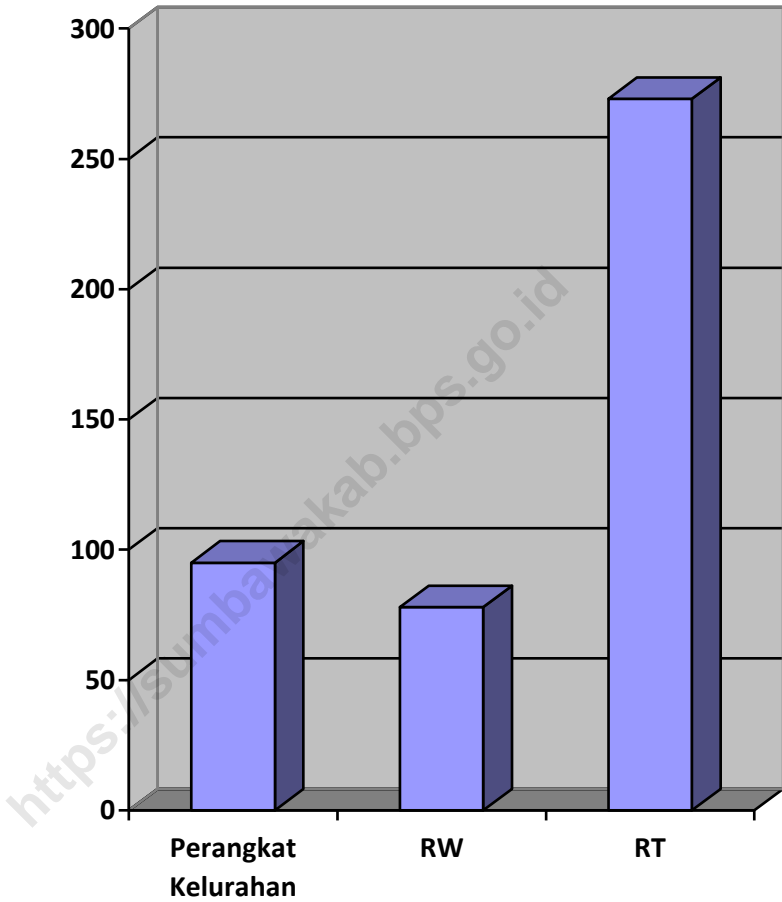
Untuk setiap Kelurahan terdapat perangkat kelurahan yang terdiri dari PNS dan Non PNS, sehingga jumlah perangkat kelurahan keseluruhan pada tahun 2017 tercatat 75 orang PNS dan 20 orang Non PNS. Sementara itu jumlah Rukun Tetangga dan Rukun Warga pada tahun yang sama masing-masing tercatat sebanyak 78 Rukun Warga dan 273 Rukun Tetangga.

Tabel 2.1 Banyaknya Aparat Pemerintahan Kelurahan di Kecamatan Sumbawa Tahun 2017

Kelurahan	Perangkat Kelurahan (PNS) + (Non)		RW	RT
	(1)	(2)		
1. Lempeh	7	3	7	28
2. Samapuin	11	3	7	29
3. Brang Bara	8	3	7	23
4. Pekat	11	2	8	27
5. Seketeng	10	1	12	46
6. Bugis	8	3	11	38
7. Uma Sima	9	2	11	33
8. Brang Biji	11	3	15	49
Jumlah	75	20	78	273

Sumber : Kantor Camat Sumbawa

Gambar 2.1 Banyaknya Aparat Pemerintahan Kelurahan di Kecamatan Sumbawa Tahun 2017



Sumber : Kantor Camat Sumbawa



III. PENDUDUK

<https://sumbawabps.bps.go.id>

BAB III

PENDUDUK

Salah satu modal dasar dalam pelaksanaan pembangunan adalah penduduknya. Jumlah penduduk yang besar tentu saja akan menjadi modal utama, bilamana dilengkapi dengan pendidikan dan keterampilan yang memadai serta berada dalam usia produktif. Sebaliknya, bila tidak dilengkapi dengan pendidikan dan keterampilan yang memadai justru akan menjadi beban berat bagi pemerintah.

Penduduk Kecamatan Sumbawa tahun 2017 mencapai angka 61.518 jiwa, terdiri dari 31.161 laki-laki dan 30.357 perempuan yang berarti penduduk laki-laki lebih banyak daripada perempuan, dengan *sex ratio* 103. Bila jumlah penduduk dibandingkan dengan luas wilayah seluas 44,83 km² maka setiap km² dihuni oleh 1.372 jiwa, ini memperlihatkan penduduk Kecamatan Sumbawa tergolong padat.

Dilihat keadaan masing-masing kelurahan, maka Kelurahan Bugis merupakan yang terpadat yaitu sebesar 3.876 jiwa per km², diikuti Kelurahan Uma Sima dan Kelurahan Brang Bara yakni masing-masing sebesar 3.502 per km² dan 2.928 jiwa per km². Dan kelurahan yang memiliki kepadatan paling rendah adalah Kelurahan Samapuin dengan kepadatan sebesar 386 jiwa per km².

Tabel 3.1 Kepadatan Penduduk Kecamatan Sumbawa Dirinci per Kelurahan Tahun 2017

Kelurahan	Luas Wilayah (km ²)	Jumlah Penduduk	Kepadatan Penduduk/km ²
(1)	(2)	(3)	(4)
1. Lempeh	6,55	5 499	840
2. Samapuin	11,08	4 278	386
3. Brang Bara	2,40	7 028	2 928
4. Pekat	2,30	5 702	2 479
5. Seketeng	8,00	11 675	1 459
6. Bugis	2,00	7 753	3 876
7. Uma Sima	2,00	7 004	3 502
8. Brang Biji	10,50	12 579	1 198
Jumlah	44,83	61 518	1 372

Sumber : BPS Kabupaten Sumbawa

Tabel 3.2 Penduduk Kecamatan Sumbawa Menurut Jenis Kelamin dan Sex Ratio Dirinci per Kelurahan Tahun 2017

Kelurahan	Jumlah Penduduk			Sex Ratio
	Laki-laki	Perempuan	Jumlah	
(1)	(2)	(3)	(4)	(5)
1. Lempeh	2783	2716	5 499	102
2. Samapuin	2393	1885	4 278	127
3. Brang Bara	3448	3580	7 028	96
4. Pekat	2888	2814	5 702	103
5. Seketeng	5780	5895	11 675	98
6. Bugis	3942	3811	7 753	103
7. Uma Sima	3523	3481	7 004	101
8. Brang Biji	6404	6175	12 579	104
Jumlah	31 161	30 357	61 518	103

Sumber : BPS Kabupaten Sumbawa

Tabel 3.3 Penduduk, Rumah Tangga dan Rata-Rata Anggota Rumah Tangga di Kecamatan Sumbawa Dirinci per Kelurahan Tahun 2017

Kelurahan	Jumlah Penduduk	Rumah Tangga	Rata-Rata Anggota Rumah Tangga
(1)	(2)	(3)	(4)
1. Lempeh	5 499	1 619	3
2. Samapuin	4 278	1 003	4
3. Brang Bara	7 028	1 718	4
4. Pekat	5 702	1 480	4
5. Seketeng	11 675	3 023	4
6. Bugis	7 753	1 978	4
7. Uma Sima	7 004	1 878	4
8. Brang Biji	12 579	3 323	4
Jumlah	61 518	16 022	4

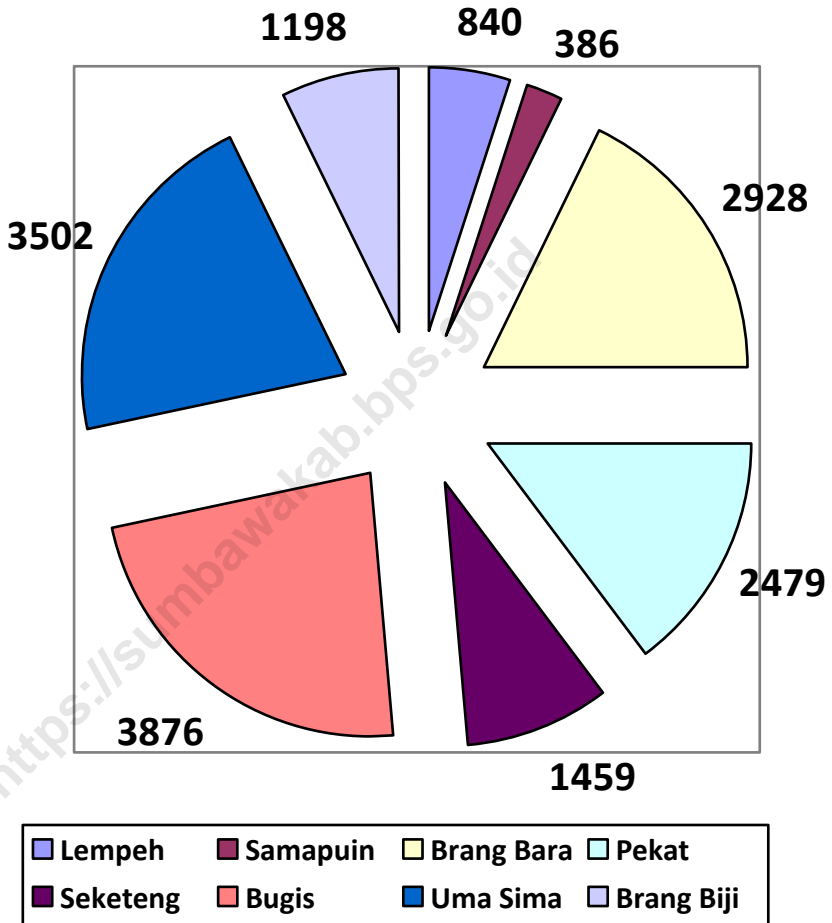
Sumber : BPS Kabupaten Sumbawa

Tabel 3.4 Penduduk Menurut Kelompok Umur di Kecamatan Sumbawa Tahun 2017

Kelompok Umur	Laki-Laki	Perempuan	Jumlah
(1)	(2)	(3)	(4)
0 – 4	3 013	2 815	5 846
5 – 9	2 715	2 684	5 399
10 – 14	2 529	2 411	4 940
15 – 19	3 064	2 938	6 002
20 – 24	2 944	2 449	5 393
25 – 29	2 832	2 479	5 311
30 – 34	2 739	2 732	5 471
35 – 39	2 296	2 469	4 765
40 – 44	2 214	2 304	4 518
45 – 49	1 937	1 998	3 935
50 – 54	1 558	1 522	3 080
55 – 59	1 212	1 245	2 457
60 – 64	775	876	1 651
65 – 69	608	619	1 227
70 – 74	351	367	718
75+	356	449	805
Jumlah	31 161	30 357	61 518

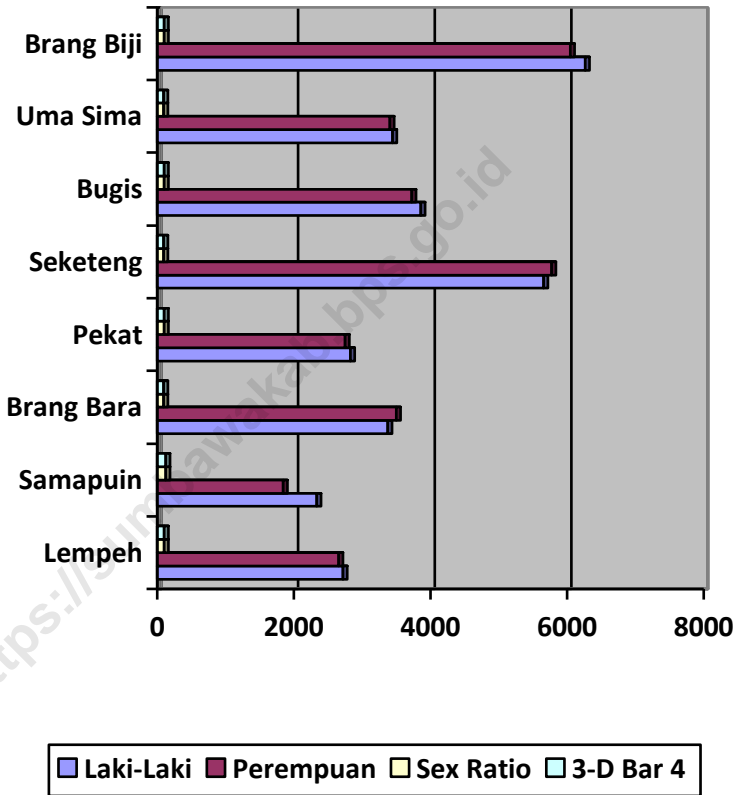
Sumber : BPS Kabupaten Sumbawa

Gambar 3.1 Kepadatan Penduduk Menurut Kelurahan di Kecamatan Sumbawa Tahun 2017



Sumber : BPS Kabupaten Sumbawa

Gambar 3.2 Penduduk Kecamatan Sumbawa Menurut Jenis Kelamin dan Sex Ratio Dirinci per Kelurahan Tahun 2017



Sumber : BPS Kabupaten Sumbawa



IV. SOSIAL

<https://sumbaweb.bps.go.id>

BAB IV

S O S I A L

Pendidikan merupakan salah satu program yang sedang digalakkan pemerintah. Untuk itu sarana dan prasarana pendidikan terus ditingkatkan baik dari segi jumlah maupun mutunya. Penduduk usia sekolah diharapkan bisa tertampung seluruhnya pada sekolah yang telah ada. Adanya wajar sembilan tahun, sangat membantu mengentaskan penduduk dari buta huruf, memperluas kesempatan untuk belajar dan sekaligus meningkatkan kualitas sumber daya manusia daerah ini.

Kesadaran akan pentingnya pendidikan telah lama dikemukakan oleh para ilmuwan. Pendidikan bisa diperoleh melalui pendidikan formal maupun pendidikan non formal. Di Kecamatan Sumbawa telah tersedia sarana dan prasarana pendidikan formal dari tingkat dasar hingga perguruan tinggi baik negeri maupun swasta. Sedangkan pendidikan non formal meliputi berbagai kursus atau pelatihan ketrampilan seperti mekanik, otomotif, listrik, bangunan, kerajinan dan tata niaga.

Untuk sarana dan prasarana kesehatan di Kecamatan Sumbawa juga tidak dapat dikesampingkan. Hal ini mengingat tinggi rendahnya tingkat kesehatan masyarakat tidak terlepas dari tersedia tidaknya sarana dan prasarana dimaksud yang tentu saja dalam kualitas dan kuantitas yang memadai.

Sarana kesehatan yang terlihat paling menonjol di Kecamatan Sumbawa adalah tempat praktek dokter. Diikuti oleh beberapa klinik, dan bidan praktek yang tersebar di hampir semua kelurahan di Kecamatan Sumbawa. Sementara itu rumah sakit sebagai salah satu sarana dan prasarana

penting bagi masyarakat luas sejak tahun 2012 berjumlah 2 (dua) unit, diantaranya adalah Rumah Sakit Umum Daerah Sumbawa yang berada di Kelurahan Brang Biji, juga ada penambahan satu unit Rumah Sakit Rujukan propinsi Nusa Tenggara Barat yang lokasinya berada di Kelurahan Samapuin.

Penduduk Kecamatan Sumbawa, memiliki karakteristik yang relatif heterogen sebagaimana halnya daerah-daerah perkotaan lainnya,. Setidaknya dilihat dari keragaman agama yang dianut oleh masyarakat, yaitu Islam, Katolik, Protestan, Hindu dan Budha. Secara garis besar mayoritas penduduk di Kecamatan Sumbawa menganut agama Islam.

4.1 PENDIDIKAN

<https://sumbawakab.bps.go.id>

Tabel 4.1.1 Banyaknya Sekolah Menurut Tingkat Pendidikan di Kecamatan Sumbawa Dirinci per Kelurahan Keadaan Tahun 2017

Kelurahan	TK		SD		MI	
	Negeri	Swasta	Negeri	Swasta	Negeri	Swasta
(1)	(2)	(3)	(4)	(5)	(6)	(7)
1. Lempeh	-	1	1	-	-	-
2. Samapuin	-	1	1	-	-	-
3. Brang Bara	-	3	3	-	-	1
4. Pekat	-	2	3	-	-	-
5. Seketeng	-	1	5	-	-	1
6. Bugis	-	4	3	1	-	-
7. Uma sima	1	1	4	1	-	-
8. Brang Biji	-	4	2	1	-	-
Jumlah	1	17	22	3	-	2

Lanjutan Tabel 4.1.1

Kelurahan	SMP		MTS		SMA	
	Negeri	Swasta	Negeri	Swasta	Negeri	Swasta
(1)	(2)	(3)	(4)	(5)	(6)	(7)
1. Lempeh	-	-	-	-	1	1
2. Samapuin	-	-	-	-	-	-
3. Brang Bara	-	-	-	-	-	2
4. Pekat	-	-	-	-	-	-
5. Seketeng	3	-	-	-	1	-
6. Bugis	1	-	-	-	1	-
7. Uma sima	-	2	1	-	-	2
8. Brang Biji	1	-	-	-	1	-
Jumlah	5	2	1	-	4	5

Lanjutan Tabel 4.1.1

Kelurahan	Madrasah Aliyah		SMK		Jumlah	
	Negeri	Swasta	Negeri	Swasta	Negeri	Swasta
(1)	(2)	(3)	(4)	(5)	(6)	(7)
1. Lempeh	-	-	-	-	2	2
2. Samapuin	-	-	-	-	1	1
3. Brang Bara	-	-	-	-	3	6
4. Pekat	-	-	-	-	3	2
5. Seketeng	1	-	-	-	10	2
6. Bugis	-	-	-	-	5	5
7. Uma sima	-	-	1	1	7	7
8. Brang Biji	-	-	-	-	4	5
Jumlah	1	-	1	1	35	30

Sumber : Dinas Pendidikan Nasional Kabupaten Sumbawa dan Kementerian Agama Kabupaten Sumbawa

Tabel 4.1.2 Banyaknya Murid SD, MI, Menurut Jenis Kelamin di Kecamatan Sumbawa Dirinci per Kelurahan Tahun 2017

Kelurahan	SD			MI		
	L	P	Jumlah	L	P	Jumlah
(1)	(2)	(3)	(4)	(5)	(6)	(7)
1. Lempeh	168	115	283	-	-	-
2. Samapuin	95	74	169	-	-	-
3. Brang Bara	243	235	478	122	109	231
4. Pekat	363	356	719	-	-	-
5. Seketeng	639	590	1 229	94	66	160
6. Bugis	648	593	1 241	-	-	-
7. Uma sima	733	656	1 389	-	-	-
8. Brang Biji	349	282	631	-	-	-
Jumlah	3 238	2 901	6 139	216	175	391

Sumber : Dinas Pendidikan Nasional Kabupaten Sumbawa dan Kementerian Agama Kabupaten Sumbawa

Tabel 4.1.3 Banyaknya Murid SLTP Negeri/Swasta, MTs, Menurut Jenis Kelamin di Kecamatan Sumbawa Dirinci per Kelurahan Tahun 2017

Kelurahan	SLTP			MTS		
	L	P	Jumlah	L	P	Jumlah
(1)	(2)	(3)	(4)	(5)	(6)	(7)
1. Lempeh	-	-	-	-	-	-
2. Samapuin	-	-	-	-	-	-
3. Brang Bara	-	-	-	-	-	-
4. Pekat	-	-	-	-	-	-
5. Seketeng	697	620	1 317	-	-	-
6. Bugis	387	420	807	-	-	-
7. Uma sima	111	107	218	263	274	537
8. Brang Biji	75	70	145	-	-	-
Jumlah	1 270	1 217	2 487	263	274	537

Sumber : Dinas Pendidikan Nasional Kabupaten Sumbawa, Kementerian Agama Kabupaten Sumbawa dan SLB Negeri Sumbawa

Tabel 4.1.4 Banyaknya Murid SMAN, SMA Swasta, MA, dan SMK Negeri/Swasta Menurut Jenis Kelamin di Kecamatan Sumbawa Dirinci per Kelurahan Tahun 2017

Kelurahan	SMA Negeri			SMA Swasta		
	L	P	Jumlah	L	P	Jumlah
(1)	(2)	(3)	(4)	(5)	(6)	(7)
1. Lempeh	283	343	626	-	-	-
2. Samapuin	-	-	-	-	-	-
3. Brang Bara	-	-	-	108	38	146
4. Pekat	-	-	-	-	-	-
5. Seketeng	199	79	278	-	-	-
6. Bugis	363	499	862	-	-	-
7. Uma sima	12	8	20	82	97	179
8. Brang Biji	381	435	816	-	-	-
Jumlah	1 238	1 364	2 602	190	135	325

Sumber : Dinas Pendidikan Nasional Kabupaten Sumbawa, Kementerian Agama Kabupaten Sumbawa dan SLB Negeri Sumbawa

Lanjutan Tabel 4.1.4

Kelurahan	MA			SMK		
	L	P	Jumlah	L	P	Jumlah
(1)	(2)	(3)	(4)	(5)	(6)	(7)
1. Lempeh	-	-	-	28	13	41
2. Samapuin	-	-	-	-	-	-
3. Brang Bara	-	-	-	27	73	100
4. Pekat	-	-	-	-	-	-
5. Seketeng	293	427	720	-	-	-
6. Bugis	-	-	-	-	-	-
7. Uma sima	-	-	-	388	676	1 064
8. Brang Biji	-	-	-	-	-	-
Jumlah	293	427	720	443	762	1 205

Sumber : Dinas Pendidikan Nasional Kabupaten Sumbawa, Kementerian Agama Kabupaten Sumbawa dan SLB Negeri Sumbawa

Tabel 4.1.5 Banyaknya Guru SD/MI PNS dan Non-PNS di Kecamatan Sumbawa Dirinci per Kelurahan Tahun Ajaran 2016/2017

Kelurahan	PNS		Jumlah
	L	P	
(1)	(2)	(3)	(4)
1. Lempeh	2	24	26
2. Samapuin	2	10	12
3. Brang Bara	7	42	49
4. Pekat	10	48	58
5. Seketeng	16	35	51
6. Bugis	10	50	60
7. Uma sima	26	34	60
8. Brang Biji	14	32	46
Jumlah	87	275	362

Lanjutan Tabel 4.1.5

Kelurahan	NON PNS		Jumlah	Total
	L	P		
(1)	(5)	(6)	(7)	(8)
1. Lempeh	2	4	6	32
2. Samapuin	-	4	4	16
3. Brang Bara	2	13	15	64
4. Pekat	6	7	13	71
5. Seketeng	3	25	28	79
6. Bugis	8	14	22	82
7. Uma sima	8	15	23	83
8. Brang Biji	-	8	8	54
Jumlah	29	90	119	481

Sumber : Dinas Pendidikan Nasional Kabupaten Sumbawa dan Kementerian Agama Kabupaten Sumbawa

Tabel 4.1.6 Banyaknya Guru SLTP Menurut Tingkat Pendidikan di Kecamatan Sumbawa Dirinci per Kelurahan Tahun Ajaran 2016/2017

Kelurahan	< SLTA	SLTA		PGSLTP/D I
		Non Keguruan	Keguruan	
(1)	(2)	(3)	(4)	(5)
1. Lempeh	-	-	-	-
2. Samapuin	-	-	-	-
3. Brang Bara	-	-	-	-
4. Pekat	-	-	-	-
5. Seketeng	-	-	-	1
6. Bugis	-	-	-	1
7. Uma sima	-	1	-	-
8. Brang Biji	-	-	-	-
Jumlah	-	1	-	2

Lanjutan Tabel 4.1.6

	Kelurahan	D II	D III	S 1	S 2	Jumlah
	(1)	(2)	(3)	(4)	(5)	(6)
1.	Lempoh	-	-	-	-	-
2.	Samapuin	-	-	-	-	-
3.	Brang Bara	-	-	4	-	4
4.	Pekat	-	-	-	-	-
5.	Seketeng	1	3	88	1	94
6.	Bugis	-	1	36	3	41
7.	Uma sima	2	2	27	3	35
8.	Brang Biji	-	-	11	1	12
	Jumlah	3	6	166	8	186

Sumber : Dinas Pendidikan Nasional Kabupaten Sumbawa dan Kementerian Agama Kabupaten Sumbawa

Tabel 4.1.7 Banyaknya Guru SMA Menurut Tingkat Pendidikan di Kecamatan Sumbawa Dirinci per Kelurahan Tahun Ajaran 2016/2017

	Kelurahan	≤ SLTA/ Sederajat	Diploma I/II	Diploma III
	(1)	(2)	(5)	
1.	Lempeh	-	-	2
2.	Samapuin	-	-	-
3.	Brang Bara	-	-	2
4.	Pekat	-	-	-
5.	Seketeng	-	-	-
6.	Bugis	-	-	1
7.	Uma sima	-	-	3
8.	Brang Biji	-	-	-
	Jumlah	-	-	8

Lanjutan Tabel 4.1.7

	Kelurahan	S 1	S 2/S3	Jumlah
	(1)	(5)	(6)	(7)
1.	Lempeh	35	6	43
2.	Samapuin	-	-	-
3.	Brang Bara	19	-	21
4.	Pekat	-	-	-
5.	Seketeng	30	1	31
6.	Bugis	44	4	49
7.	Uma sima	23	1	27
8.	Brang Biji	48	-	48
	Jumlah	199	12	219

Sumber : Dinas Pendidikan Nasional Kabupaten Sumbawa dan Kementerian Agama Kabupaten Sumbawa

Tabel 4.1.8 Banyaknya Guru SMK Menurut Tingkat Pendidikan di Kecamatan Sumbawa Dirinci per Kelurahan Tahun Ajaran 2016/2017

Kelurahan	≤ SLTA/ Sederajat	Diploma I/II	Diploma III
(1)	(2)	(3)	(4)
1. Lempeh	-	-	-
2. Samapuin	-	-	-
3. Brang Bara	-	1	1
4. Pekat	-	-	-
5. Seketeng	-	-	-
6. Bugis	-	-	-
7. Uma sima	-	1	2
8. Brang Biji	-	-	-
Jumlah	-	2	3

Lanjutan Tabel 4.1.8

Kelurahan	S 1	S 2/S3	Jumlah
(1)	(5)	(6)	(7)
1. Lempeh	16	-	16
2. Samapuin	-	-	-
3. Brang Bara	18	-	20
4. Pekat	-	-	-
5. Seketeng	-	-	-
6. Bugis	-	-	-
7. Uma sima	67	1	71
8. Brang Biji	-	-	-
Jumlah	101	1	107

Sumber : Dinas Pendidikan Nasional Kabupaten Sumbawa dan Kementerian Agama Kabupaten Sumbawa

Tabel 4.1.9 Banyaknya Guru MI Menurut Tingkat Pendidikan di Kecamatan Sumbawa Dirinci per Kelurahan Tahun Ajaran 2016/2017

Kelurahan	< SLTA	SLTA		PGSLTP/ D I
		Non Keguruan	Keguruan	
(1)	(2)	(3)	(4)	(5)
1. Lempeh	-	-	-	-
2. Samapuin	-	-	-	-
3. Brang Bara	-	-	-	-
4. Pekat	-	-	-	-
5. Seketeng	-	-	-	1
6. Bugis	-	-	-	-
7. Uma sima	-	-	-	-
8. Brang Biji	-	-	-	-
Jumlah	-	-	-	1

Lanjutan Tabel 4.1.9

	Kelurahan	D II	D III	S 1	S 2	Jumlah
	(1)	(2)	(3)	(4)	(5)	(6)
1.	Lempeh	-	-	-	-	-
2.	Samapuin	-	-	-	-	-
3.	Brang Bara	-	-	13	-	13
4.	Pekat	-	-	-	-	-
5.	Seketeng	-	-	14	-	15
6.	Bugis	-	-	-	-	-
7.	Uma sima	-	-	-	-	-
8.	Brang Biji	-	-	-	-	-
	Jumlah	-	-	27	-	28

Sumber : Kementerian Agama Kabupaten Sumbawa

Tabel 4.1.10 Banyaknya Guru MTS Menurut Tingkat Pendidikan di Kecamatan Sumbawa Dirinci per Kelurahan Tahun Ajaran 2016/2017

Kelurahan	< SLTA	SLTA		PGSLTP/ D I
		Non Keguruan	Keguruan	
(1)	(2)	(3)	(4)	(5)
1. Lempeh	-	-	-	-
2. Samapuin	-	-	-	-
3. Brang Bara	-	-	-	-
4. Pekat	-	-	-	-
5. Seketeng	-	-	-	-
6. Bugis	-	-	-	-
7. Uma sima	-	-	-	-
8. Brang Biji	-	-	-	-
Jumlah	-	-	-	-

Lanjutan Tabel 4.1.10

	Kelurahan	D II	D III	S 1	S 2	Jumlah
	(1)	(2)	(3)	(4)	(5)	(6)
1.	Lempeh	-	-	-	-	-
2.	Samapuin	-	-	-	-	-
3.	Brang Bara	-	-	-	-	-
4.	Pekat	-	-	-	-	-
5.	Seketeng	-	-	-	-	-
6.	Bugis	-	-	-	-	-
7.	Uma sima	-	-	31	-	31
8.	Brang Biji	-	-	-	-	-
	Jumlah	-	-	31	-	31

Sumber : Kementerian Agama Kabupaten Sumbawa

Tabel 4.1.11 Banyaknya Guru MA Menurut Tingkat Pendidikan di Kecamatan Sumbawa Dirinci per Kelurahan Tahun Ajaran 2016/2017

Kelurahan	< SLTA	SLTA		PGSLTP/ D I
		Non Keguruan	Keguruan	
(1)	(2)	(3)	(4)	(5)
1. Lempeh	-	-	-	-
2. Samapuin	-	-	-	-
3. Brang Bara	-	-	-	-
4. Pekat	-	-	-	-
5. Seketeng	-	-	-	-
6. Bugis	-	-	-	-
7. Uma sima	-	-	-	-
8. Brang Biji	-	-	-	-
Jumlah	-	-	-	-

Lanjutan Tabel 4.1.11

	Kelurahan	D II	D III	S 1	S 2	Jumlah
	(1)	(2)	(3)	(4)	(5)	(6)
1.	Lempeh	-	-	-	-	-
2.	Samapuin	-	-	-	-	-
3.	Brang Bara	-	-	-	-	-
4.	Pekat	-	-	-	-	-
5.	Seketeng	-	-	41	1	42
6.	Bugis	-	-	-	-	-
7.	Uma sima	-	-	-	-	-
8.	Brang Biji	-	-	-	-	-
	Jumlah	-	-	41	1	42

Sumber : Kementerian Agama Kabupaten Sumbawa

Tabel 4.1.12 Ketersediaan Fasilitas Sekolah Dasar di Kecamatan Sumbawa Dirinci per Kelurahan Tahun Ajaran 2016/2017

	Kelurahan	Jumlah Sekolah	Perpustakaan	Lapangan Olahraga	UKS
	(1)	(2)	(3)	(4)	(5)
1.	Lempeh	1	1	1	1
2.	Samapuin	1	1	1	1
3.	Brang Bara	3	3	3	2
4.	Pekat	3	3	3	3
5.	Seketeng	5	4	5	3
6.	Bugis	5	4	5	2
7.	Uma sima	5	5	5	5
8.	Brang Biji	3	2	3	1
	Jumlah	26	23	26	18

Sumber : Dinas Pendidikan Nasional Kabupaten Sumbawa

Tabel 4.1.13 Ketersediaan Fasilitas SLTP di Kecamatan Sumbawa Dirinci per Kelurahan Tahun Ajaran 2016/2017

Kelurahan	Jumlah Sekolah	Perpus takaan	Lapangan Olahraga	UKS	Laboratorium
(1)	(2)	(3)	(4)	(5)	(6)
1. Lempeh	-	-	-	-	-
2. Samapuin	-	-	-	-	-
3. Brang Bara	-	-	-	-	-
4. Pekat	-	-	-	-	-
5. Seketeng	3	3	3	2	3
6. Bugis	1	1	1	1	2
7. Uma sima	3	2	3	1	2
8. Brang Biji	1	1	1	-	1
Jumlah	8	7	8	4	8

Sumber : Dinas Pendidikan Nasional Kabupaten Sumbawa

Tabel 4.1.14 Ketersediaan Fasilitas SMU di Kecamatan Sumbawa Dirinci per Kelurahan Tahun Ajaran 2016/2017

Kelurahan	Jumlah Sekolah	Perpustakaan	Lapangan Olahraga	UKS
(1)	(2)	(3)	(4)	(5)
1. Lempeh	1	1	1	1
2. Samapuin	-	-	-	-
3. Brang Bara	1	1	1	-
4. Pekat	-	-	-	-
5. Seketeng	1	1	1	1
6. Bugis	1	1	1	1
7. Uma sima	2	1	2	2
8. Brang Biji	1	1	1	1
Jumlah	7	6	7	6

Lanjutan Tabel 4.1.14

	Kelurahan	Laboratorium	Keterampilan	BP/BK	Serba Guna
	(1)	(2)	(3)	(4)	(5)
1.	Lempeh	2	-	1	1
2.	Samapuin	-	-	-	-
3.	Brang Bara	1	-	1	-
4.	Pekat	-	-	-	-
5.	Seketeng	1	-	1	-
6.	Bugis	2	-	1	1
7.	Uma sima	3	-	2	1
8.	Brang Biji	1	-	1	1
	Jumlah	10	-	7	4

Sumber : Dinas Pendidikan Nasional Kabupaten Sumbawa

Tabel 4.1.15 Ketersediaan Fasilitas SMK di Kecamatan Sumbawa Dirinci per Kelurahan Tahun Ajaran 2016/2017

	Kelurahan	Jumlah Sekolah	Perpus takaan	Lapangan Olahraga	UKS	Laboratorium
	(1)	(2)	(3)	(4)	(5)	(6)
1.	Lempeh	1	-	1	-	1
2.	Samapuin	-	-	-	-	-
3.	Brang Bara	1	1	1	-	1
4.	Pekat	-	-	-	-	-
5.	Seketeng	-	-	-	-	-
6.	Bugis	-	-	-	-	-
7.	Uma sima	2	2	2	2	7
8.	Brang Biji	-	-	-	-	-
	Jumlah	4	3	4	2	9

Lanjutan Tabel 4.1.15

	Kelurahan	Gudang	BP/BK	Serba Guna	Bengkel	Ruang Praktek
	(1)	(2)	(3)	(4)	(5)	(6)
1.	Lempeh	-	1	-	-	1
2.	Samapuin	-	-	-	-	-
3.	Brang Bara	-	1	-	-	-
4.	Pekat	-	-	-	-	-
5.	Seketeng	-	-	-	-	-
6.	Bugis	-	-	-	-	-
7.	Uma sima	2	2	4	-	4
8.	Brang Biji	-	-	-	-	-
	Jumlah	2	4	4	-	5

Sumber : Dinas Pendidikan Nasional Kabupaten Sumbawa

Tabel 4.1.16 Banyaknya Jenis Pendidikan Keterampilan / Tempat Kursus di Kecamatan Sumbawa di rinci per Kelurahan Tahun 2017

	Kelurahan	Bahasa Asing	Komputer	Menjahit	Kecantikan
	(1)	(2)	(3)	(4)	(5)
1.	Lempeh	1	-	-	-
2.	Samapuin	-	-	-	-
3.	Brang Bara	-	-	-	-
4.	Pekat	-	-	-	-
5.	Seketeng	1	1	-	1
6.	Bugis	2	1	-	-
7.	Uma sima	1	-	1	-
8.	Brang Biji	1	-	1	-
	Jumlah	6	2	2	1

4.1 KESEHATAN DAN KELUARGA BERENCANA

<https://sumberdatakab.bps.go.id>

Tabel 4.2.1 Banyaknya Sarana Kesehatan Menurut Jenisnya Dirinci per Kelurahan di Kecamatan Sumbawa Tahun 2017

Kelurahan	Rumah Sakit	Rumah Bersalin	Klinik	Puskesmas	Praktek Dokter *)
(1)	(2)	(3)	(4)	(5)	(6)
1. Lempeh	-	-	-	-	3
2. Samapuin	1	-	-	-	-
3. Brang Bara	-	-	-	-	2
4. Pekat	-	-	-	-	2
5. Seketeng	-	-	-	1	3
6. Bugis	-	1	1	-	7
7. Uma sima	-	2	-	-	6
8. Brang Biji	1	-	-	1	8
Jumlah	2	3	1	2	31

Sumber : Dinas Kesehatan Kabupaten Sumbawa

Lanjutan Tabel 4.2.1

Kelurahan	Praktek Bidan	Poskesdes	Polindes	Pos- Yandu	Apotek	Jumlah
(1)	(2)	(3)	(4)	(5)	(6)	(7)
1. Lempeh	1	-	-	8	2	14
2. Samapuin	1	1	-	7	1	11
3. Brang Bara	2	-	-	10	2	16
4. Pekat	-	-	-	8	1	11
5. Seketeng	2	1	-	9	3	19
6. Bugis	1	-	-	10	6	26
7. Uma sima	2	-	-	8	2	20
8. Brang Biji	3	-	-	10	4	27
Jumlah	12	2	-	70	21	144

Sumber : Dinas Kesehatan Kabupaten Sumbawa

Tabel 4.2.2 Banyaknya Peserta KB Aktif (PA) Menurut Kontrasepsi yang Digunakan Dirinci per Kelurahan di Kecamatan Sumbawa Tahun 2017

	Kelurahan	I U D	P I L	Kondom	OV	MOP
	(1)	(2)	(3)	(4)	(5)	(6)
1.	Lempeh	330	36	13	-	1
2.	Samapuin	387	49	11	-	1
3.	Brang Bara	441	20	8	-	0
4.	Pekat	381	36	0	-	0
5.	Seketeng	828	145	34	-	2
6.	Bugis	563	97	21	-	5
7.	Uma sima	402	97	2	-	3
8.	Brang Biji	615	204	75	-	4
	Jumlah	3 947	684	164	-	16

Lanjutan Tabel 4.2.2

	Kelurahan	Implan	Suntikan	MOW	Jumlah
	(1)	(2)	(3)	(4)	(5)
1.	Lempeh	112	157	81	730
2.	Samapuin	190	91	33	762
3.	Brang Bara	322	223	28	1 042
4.	Pekah	224	171	17	829
5.	Seketeng	383	259	81	1 732
6.	Bugis	291	247	55	1 279
7.	Uma sima	162	276	37	979
8.	Brang Biji	317	613	49	1 877
	Jumlah	2 001	2 037	381	9 230

Sumber : PLKB Kecamatan Sumbawa.

Tabel 4.2.3 Banyaknya Peserta KB Baru (AB) Menurut Kontrasepsi yang Digunakan Dirinci per Kelurahan di Kecamatan Sumbawa Tahun 2017

	Kelurahan	I U D	P I L	Kondom	OV	MOP
	(1)	(2)	(3)	(4)	(5)	(6)
1.	Lempeh	25	2	1	-	0
2.	Samapuin	23	0	0	-	0
3.	Brang Bara	20	0	0	-	0
4.	Pekat	21	1	0	-	0
5.	Seketeng	35	6	3	-	0
6.	Bugis	25	2	8	-	0
7.	Uma sima	24	0	0	-	0
8.	Brang Biji	29	4	0	-	0
	Jumlah	202	15	12	-	0

Lanjutan Tabel 4.2.3

	Kelurahan	Implan	Suntikan	MOW	Jumlah
	(1)	(2)	(3)	(4)	(5)
1.	Lempeh	22	28	0	78
2.	Samapuin	16	10	3	52
3.	Brang Bara	15	25	0	60
4.	Pekat	17	13	2	54
5.	Seketeng	37	52	1	134
6.	Bugis	23	31	1	90
7.	Uma sima	18	44	1	87
8.	Brang Biji	21	47	1	102
	Jumlah	169	250	9	657

Sumber : PLKB Kecamatan Sumbawa.

Tabel 4.2.4 Banyaknya Pasangan Usia Subur (PUS) Dirinci per Kelurahan di Kecamatan Sumbawa Tahun 2017

	Kelurahan	PUS	PUS KB	PUS Tidak KB
	(1)	(2)	(3)	(4)
1.	Lempeh	921	730	191
2.	Samapuin	1 002	762	240
3.	Brang Bara	1 321	1 042	279
4.	Pekat	1 103	829	274
5.	Seketeng	2 212	1 732	480
6.	Bugis	1 682	1 279	403
7.	Uma sima	1 236	979	257
8.	Brang Biji	2 432	1 877	555
	Jumlah	11 909	9 230	2 679

4.1 A G A M A

<https://sumbawakab.bps.go.id>

Tabel 4.3.1 Banyaknya Tanah Wakaf yang Bersertifikat dan Belum Bersertifikat Dirinci per Kelurahan di Kecamatan Sumbawa Tahun 2017

Kelurahan	Bersertifikat	Belum Bersertifikat	Jumlah
(1)	(2)	(3)	(4)
1. Lempeh	11	3	14
2. Samapuin	8	4	12
3. Brang Bara	11	2	13
4. Pekat	7	-	7
5. Seketeng	17	11	28
6. Bugis	15	6	21
7. Uma sima	8	4	12
8. Brang Biji	15	5	20
Jumlah	92	35	127

Sumber : KUA Kecamatan Sumbawa

Tabel 4.3.2 Banyaknya Sarana Peribadatan Dirinci per Kelurahan di Kecamatan Sumbawa Tahun 2017

Kelurahan	Masjid	Langgar/ Mushalla	Gereja	Pura	Jumlah
(1)	(2)	(3)	(4)	(5)	(6)
1. Lempeh	7	13	1	-	21
2. Samapuin	3	3	-	-	6
3. Brang Bara	4	9	-	-	13
4. Pekat	2	5	-	-	7
5. Seketeng	5	12	-	1	18
6. Bugis	5	11	2	-	18
7. Uma sima	4	8	2	-	14
8. Brang Biji	11	6	-	1	18
Jumlah	41	67	5	2	115

Sumber : KUA Kecamatan Sumbawa

Tabel 4.3.3 Banyaknya Nikah, Nikah Dibawah Umur dan Rujuk Dirinci per Kelurahan di Kecamatan Sumbawa Tahun 2017

	Kelurahan	Nikah	Nikah dibawah umur	Rujuk	Jumlah
	(1)	(2)	(3)	(4)	(5)
1.	Lempeh	38	-	-	38
2.	Samapuin	28	1	-	29
3.	Brang Bara	55	-	-	55
4.	Pekat	43	-	-	43
5.	Seketeng	83	-	-	83
6.	Bugis	41	-	-	41
7.	Uma sima	39	-	-	39
8.	Brang Biji	98	3	-	101
	Jumlah	425	4	-	429

Sumber : KUA Kecamatan Sumbawa

Tabel 4.3.4 Banyaknya Jemaah Haji Menurut Jenis Kelamin dari Kecamatan Sumbawa Dirinci per Kelurahan Tahun 2017

	Kelurahan	Laki-Laki	Perempuan	Jumlah
	(1)	(2)	(3)	(4)
1.	Lempeh	7	9	16
2.	Samapuin	7	3	10
3.	Brang Bara	9	9	18
4.	Pekat	2	4	6
5.	Seketeng	5	7	12
6.	Bugis	4	6	10
7.	Uma sima	6	10	16
8.	Brang Biji	8	8	16
	Jumlah	48	56	104

Sumber : KUA Kecamatan Sumbawa

4.1 SOSIAL LAINNYA

<https://sumbar.kab.bps.go.id>

Tabel 4.4.1 Banyaknya Penyandang Cacat Menurut Jenis Cacat Dirinci per Kelurahan di Kecamatan Sumbawa Tahun 2017

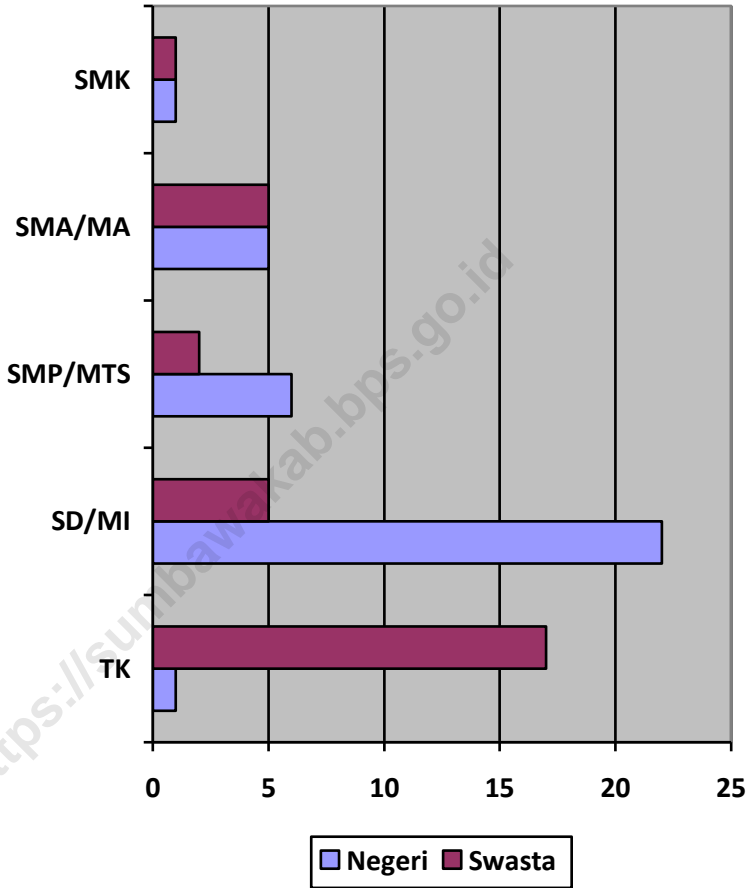
Kelurahan	Jenis Cacat			
	Tuna Netra	Tuna Rungu	Tuna Wicara	Tuna Daksa
	(buta)	(tuli)	(Bisu)	(Cacat Tubuh)
(1)	(2)	(3)	(4)	(5)
1. Lempeh	-	-	-	5
2. Samapuin	2	-	-	6
3. Brang Bara	-	-	-	2
4. Pekat	3	-	-	6
5. Seketeng	1	-	-	4
6. Bugis	-	-	-	1
7. Uma sima	-	-	-	2
8. Brang Biji	1	1	-	4
Jumlah	7	1	-	30

Lanjutan Tabel 4.4.1

Kelurahan	Jenis Cacat			Jumlah
	Tuna Rungu & Tuna Netra (Tuli&Buta)	Tuna Grahita (Cacat Mental)	Mental Retardasi	
(1)	(2)	(3)	(4)	(5)
1. Lempeh	-	3	-	8
2. Samapuin	2	4	-	14
3. Brang Bara	2	-	-	4
4. Pekat	-	4	-	13
5. Seketeng	3	4	-	12
6. Bugis	2	-	-	3
7. Uma sima	2	1	-	5
8. Brang Biji	10	-	-	16
Jumlah	21	16	-	75

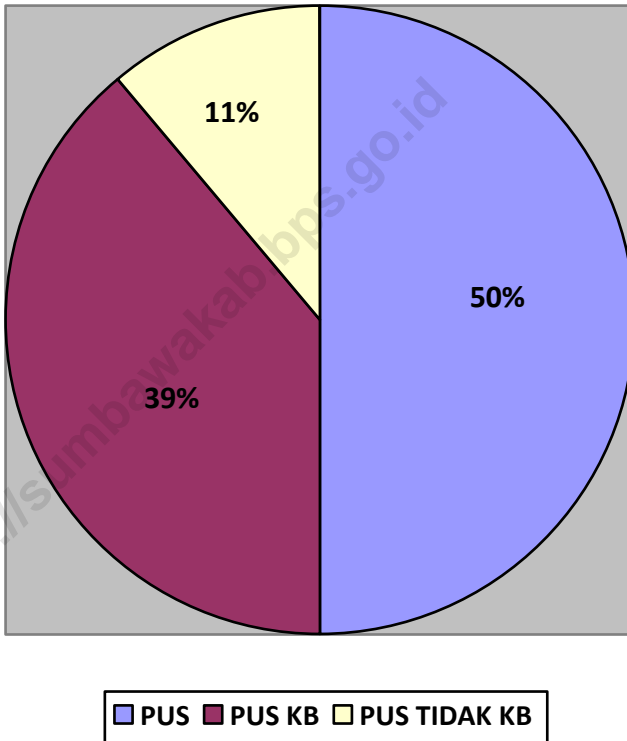
Sumber : Dinas Sosial Kabupaten Sumbawa

Gambar 4.1 Jumlah Fasilitas Pendidikan di Kecamatan Sumbawa Tahun 2017



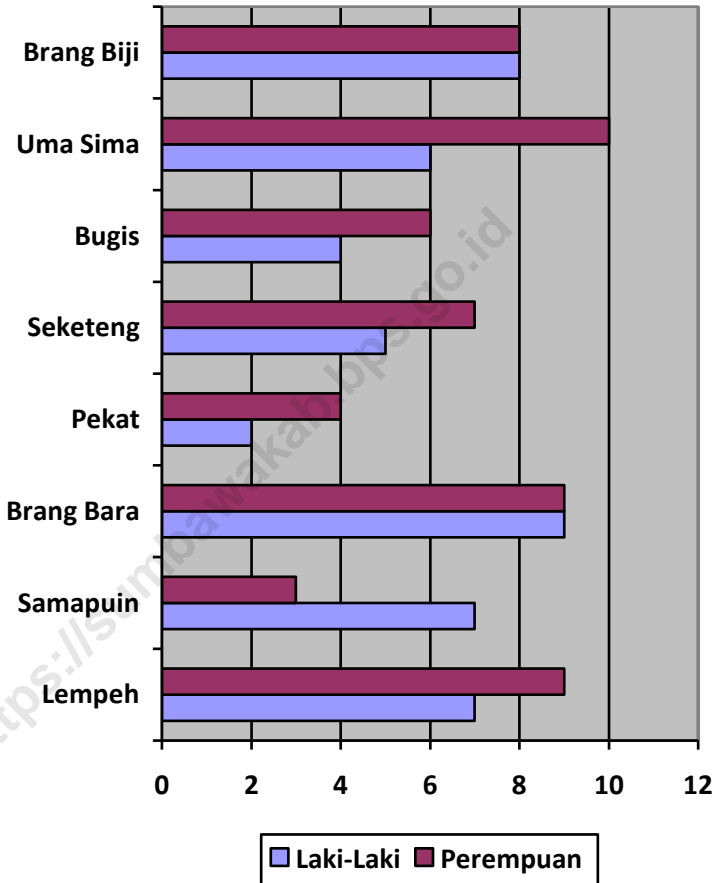
Sumber : BPS Kabupaten Sumbawa

Gambar 4.2 Persentase PUS Peserta KB di Kecamatan Sumbawa Tahun 2017



Sumber : PLKB Kecamatan Sumbawa

Gambar 4.3 Banyaknya Jemaah Haji di Kecamatan Sumbawa Tahun 2017



Sumber : KUA Kecamatan Sumbawa



V. PERTANIAN

<https://sumbawabps.bps.go.id>

BAB V

PERTANIAN

Sektor pertanian memegang peranan yang sangat strategis dalam meningkatkan pertumbuhan ekonomi nasional. Kabupaten Sumbawa dengan lahan pertanian yang sangat luas memiliki potensi yang besar dalam menyumbang stok pangan nasional.

Dalam pengertian luas, sektor pertanian meliputi sub sektor pertanian tanaman bahan makanan, peternakan, perikanan, perkebunan dan kehutanan. Sub sektor pertanian tanaman bahan makanan merupakan sub sektor yang memiliki korelasi dengan luas lahan, disamping iklim dan curah hujan. Luas lahan Sawah irigasi yang tersedia di Kecamatan Sumbawa Tahun 2017 tercatat seluas 420 Ha, terdiri dari irigasi teknis, irigasi setengah teknis dan irigasi sederhana.

Sub sektor peternakan yang juga merupakan bagian dari sektor pertanian, memiliki potensi yang cukup besar, yang bisa dibuktikan dengan banyaknya jumlah ternak baik ternak besar, ternak kecil maupun unggas. Untuk ternak besar, sapi merupakan yang terbanyak diikuti kuda dan terakhir kerbau. Sementara itu ternak kecil di dominasi oleh kambing. Sedangkan untuk Kelompok unggas di dominasi oleh Ayam Buras dan sebagian kecil merpati dan entog.

5.1 PERTANIAN TANAMAN PANGAN

<https://sumbangkab.bps.go.id>

Tabel 5.1.1 Banyaknya Organisasi Pertanian Menurut Jenisnya Dirinci per Kelurahan di Kecamatan Sumbawa Tahun 2017

	Kelurahan	P3A	Kelompok Tani	KWT	Jumlah
	(1)	(2)	(3)	(5)	(6)
1.	Lempeh	1	3	2	6
2.	Samapuin	1	14	3	18
3.	Brang Bara	1	2	0	3
4.	Pekat	-	6	2	8
5.	Seketeng	2	12	3	17
6.	Bugis	-	-	10	10
7.	Uma sima	-	2	-	2
8.	Brang Biji	1	22	2	25
	Jumlah	6	61	22	89

Sumber : UPT PIA(Pusat Informasi dan Agribisnis) Kec. Sumbawa

Tabel 5.1.2 Luas Panen, Padi Sawah dan Padi Ladang Dirinci per Kelurahan di Kecamatan Sumbawa Periode Oktober 2016 – September 2017

Kelurahan	Luas Panen Padi Sawah	Luas Panen Padi Ladang	Jumlah
(1)	(2)	(3)	(4)
1. Lempeh	200	-	200
2. Samapuin	211	5	216
3. Brang Bara	60	-	60
4. Pekat	-	15	15
5. Seketeng	355	64	419
6. Bugis	-	-	-
6. Uma sima	-	-	-
8. Brang Biji	180	6	186
Jumlah	1 006	90	1 096

Sumber : UPT PIA (Pusat Informasi dan Agribisnis) Kec. Sumbawa

Tabel 5.1.3 Luas Panen Palawija Menurut Jenisnya Dirinci per Kelurahan di Kecamatan Sumbawa Periode Okteber 2016 – September 2017

Kelurahan	Jagung	Kedelai	Kacang Tanah
(1)	(2)	(3)	(4)
1. Lempeh	-	-	1
2. Samapuin	174	4	-
3. Brang Bara	21	-	-
4. Pekat	168	-	-
5. Seketeng	90	-	-
6. Bugis	-	-	-
7. Uma sima	50	-	-
8. Brang Biji	896	-	-
Jumlah	1 399	4	1

Lanjutan Tabel 5.1.3

	Kelurahan	Kacang Hijau	Ubi Kayu	Ubi Jalar	Jumlah
	(1)	(5)	(6)	(7)	(8)
1.	Lempeh	-	-	-	1
2.	Samapuin	-	-	-	178
3.	Brang Bara	-	-	-	21
4.	Pekat	-	-	-	168
5.	Seketeng	20	1	-	111
6.	Bugis	-	-	-	-
7.	Uma sima	-	2	-	52
8.	Brang Biji	-	1	-	897
	Jumlah	20	4	-	1 428

Sumber : UPT PIA(Pusat Informasi dan Agribisnis) Kec. Sumbawa

Tabel 5.1.4 Luas Panen, Produktifitas dan Produksi padi dan Palawija di rinci Menurut Jenisnya di Kecamatan Sumbawa Tahun 2016

Jenis Komoditi	Luas Panen (Ha)	Produktifitas (KW/Ha)	Produksi (Ton)
(1)	(2)	(3)	(4)
1. Padi	1 002	50,77	5 085
2. Jagung	1 029	61,95	6 373
3. kedelai	11	12,53	14
4. Kacang Tanah	4	9,36	4
5. Kacang Hijau	23	6,47	15
6. Ubi Kayu	6	249,04	149
Jumlah	2 075		

Sumber : Dinas Pertanian Tanaman Pangan dan Hortikultura Kabupaten Sumbawa

5.2 PETERNAKAN

<https://sumbar.kab.bps.go.id>

Tabel 5.2.1 Populasi Ternak Sapi Menurut Klasifikasi dan Jenis Kelamin Dirinci per Kelurahan di Kecamatan Sumbawa Tahun 2017

Kelurahan	Anak		Jumlah
	Jantan	Betina	
(1)	(2)	(3)	(4)
1. Lempeh	8	14	22
2. Samapuin	106	127	233
3. Brang Bara	5	6	11
4. Pekat	78	93	171
5. Seketeng	225	185	410
6. Bugis	1	1	2
7. Uma sima	9	11	20
8. Brang Biji	207	183	390
Jumlah	639	620	1 259

Lanjutan Tabel 5.2.1

Kelurahan	M u d a		
	Jantan	Betina	Jumlah
(1)	(2)	(3)	(4)
1. Lempeh	12	32	44
2. Samapuin	73	160	233
3. Brang Bara	8	11	19
4. Pekat	161	99	260
5. Seketeng	269	289	558
6. Bugis	12	5	17
7. Uma sima	5	27	32
8. Brang Biji	215	244	459
Jumlah	755	867	1 622

Lanjutan Tabel 5.2.1

Kelurahan	Dewasa		
	Jantan	Betina	Jumlah
(1)	(2)	(3)	(4)
1. Lempeh	3	14	17
2. Samapuin	24	322	346
3. Brang Bara	4	13	17
4. Pekat	48	303	351
5. Seketeng	141	973	1 114
6. Bugis	2	7	9
7. Uma sima	6	30	36
8. Brang Biji	30	532	562
Jumlah	258	2 194	2 452

Sumber : Dinas Peternakan Kabupaten Sumbawa

Tabel 5.2.2 Populasi Ternak Kerbau Menurut Klasifikasi dan Jenis Kelamin Dirinci per Kelurahan di Kecamatan Sumbawa Tahun 2017

Kelurahan	Anak		
	Jantan	Betina	Jumlah
(1)	(2)	(3)	(4)
1. Lempeh	1	7	8
2. Samapuin	-	1	1
3. Brang Bara	-	-	-
4. Pekat	-	-	-
5. Seketeng	1	1	2
6. Bugis	-	-	-
7. Uma sima	-	-	-
8. Brang Biji	-	-	-
Jumlah	2	9	11

Lanjutan Tabel 5.2.2

Kelurahan	M u d a		
	Jantan	Betina	Jumlah
(1)	(2)	(3)	(4)
1. Lempeh	5	2	7
2. Samapuin	1	1	2
3. Brang Bara	-	-	-
4. Pekat	-	-	-
5. Seketeng	1	2	3
6. Bugis	-	-	-
7. Uma sima	-	-	-
8. Brang Biji	-	-	-
Jumlah	7	5	12

Lanjutan Tabel 5.2.2

Kelurahan	Dewasa/Tua		
	Jantan	Betina	Jumlah
(1)	(2)	(3)	(4)
1. Lempeh	1	13	14
2. Samapuin	1	4	5
3. Brang Bara	-	-	-
4. Pekat	-	-	-
5. Seketeng	1	7	8
6. Bugis	-	-	-
7. Uma sima	-	-	-
8. Brang Biji	-	-	-
Jumlah	3	24	27

Sumber : Dinas Peternakan Kabupaten Sumbawa

Tabel 5.2.3 Populasi Ternak Kuda Menurut Klasifikasi dan Jenis Kelamin Dirinci per Kelurahan di Kecamatan Sumbawa Tahun 2017

Kelurahan	Anak		Jumlah
	Jantan	Betina	
(1)	(2)	(3)	(4)
1. Lempeh	1	-	1
2. Samapuin	-	-	-
3. Brang Bara	1	2	3
4. Pekat	-	1	1
5. Seketeng	4	2	6
6. Bugis	-	-	-
7. Uma sima	-	-	-
8. Brang Biji	6	2	8
Jumlah	12	7	19

Lanjutan Tabel 5.2.3

Kelurahan	M u d a		
	Jantan	Betina	Jumlah
(1)	(2)	(3)	(4)
1. Lempeh	-	2	2
2. Samapuin	1	-	1
3. Brang Bara	1	1	2
4. Pekat	-	-	-
5. Seketeng	6	7	13
6. Bugis	-	-	-
7. Uma sima	-	-	-
8. Brang Biji	-	1	1
Jumlah	8	11	19

Lanjutan Tabel 5.2.3

Kelurahan	Dewasa/Tua		
	Jantan	Betina	Jumlah
(1)	(2)	(3)	(4)
1. Lempeh	-	-	-
2. Samapuin	-	-	-
3. Brang Bara	-	3	3
4. Pekat	-	4	4
5. Seketeng	4	20	24
6. Bugis	-	-	-
7. Uma sima	-	-	-
8. Brang Biji	1	14	15
Jumlah	5	41	46

Sumber : Dinas Peternakan Kabupaten Sumbawa

Tabel 5.2.4 Populasi Ternak Kambing Menurut Klasifikasi dan Jenis Kelamin Dirinci per Kelurahan di Kecamatan Sumbawa Tahun 2017

Kelurahan	Anak		
	Jantan	Betina	Jumlah
(1)	(2)	(3)	(4)
1. Lempeh	10	18	28
2. Samapuin	17	21	38
3. Brang Bara	13	17	30
4. Pekat	34	51	85
5. Seketeng	51	64	115
6. Bugis	10	16	26
7. Uma sima	10	15	25
8. Brang Biji	24	53	77
Jumlah	169	255	424

Lanjutan Tabel 5.2.4

Kelurahan	M u d a		
	Jantan	Betina	Jumlah
(1)	(5)	(6)	(7)
1. Lempeh	13	31	44
2. Samapuin	23	28	51
3. Brang Bara	9	13	22
4. Pekat	24	49	73
5. Seketeng	53	115	168
6. Bugis	8	10	18
7. Uma sima	9	16	25
8. Brang Biji	16	69	85
Jumlah	155	331	486

Lanjutan Tabel 5.2.4

Kelurahan	Dewasa		
	Jantan	Betina	Jumlah
(1)	(8)	(9)	(10)
1. Lempeh	7	30	37
2. Samapuin	17	68	85
3. Brang Bara	8	14	22
4. Pekat	27	79	106
5. Seketeng	43	200	243
6. Bugis	5	9	14
7. Uma sima	13	29	42
8. Brang Biji	41	89	130
Jumlah	161	518	679

Sumber : Dinas Peternakan Kabupaten Sumbawa

Tabel 5.2.5 Populasi Unggas Menurut Jenisnya Dirinci per Kelurahan di Kecamatan Sumbawa Tahun 2017

	Kelurahan	Ayam Ras	Ayam Buras	Entog
	(1)	(2)	(3)	(4)
1.	Lempeh	-	14 839	5
2.	Samapuin	-	29 574	-
3.	Brang Bara	-	19 898	54
4.	Pekat	-	29 624	-
5.	Seketeng	-	57 197	-
6.	Bugis	-	32 961	-
7.	Uma sima	-	10 102	-
8.	Brang Biji	-	39 457	-
	Jumlah	-	233 652	59

Sumber : Dinas Peternakan Kabupaten Sumbawa

Tabel 5.2.6 Banyaknya Rumah Tangga Peternakan (Penggaduh) Menurut Jenis Ternak Dirinci per Kelurahan di Kecamatan Sumbawa Tahun 2017

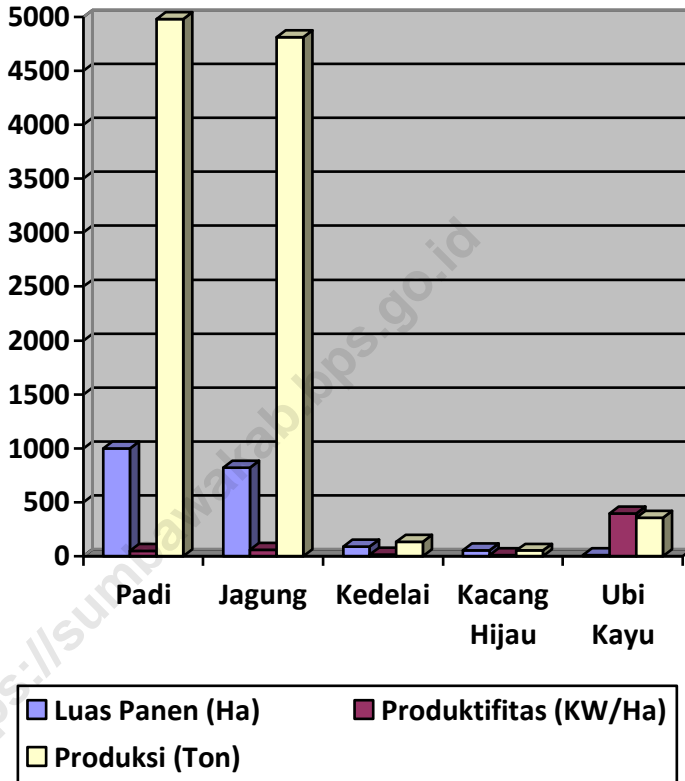
Kelurahan	Rumah Tangga Peternakan		
	Sapi	Kerbau	Kuda
(1)	(2)	(3)	(4)
1. Lempeh	24	1	1
2. Samapuin	114	2	1
3. Brang Bara	23	-	4
4. Pekat	69	-	4
5. Seketeng	193	6	13
6. Bugis	5	-	-
7. Uma sima	8	-	-
8. Brang Biji	221	-	9
Jumlah	657	9	32

Lanjutan Tabel 5.2.6

Kelurahan	Rumah Tangga Peternakan		
	Kambing	Ayam Buras	Itik/Entok
(1)	(2)	(3)	(4)
1. Lempeh	13	366	1
2. Samapuin	13	324	-
3. Brang Bara	5	236	8
4. Pekat	16	228	-
5. Seketeng	33	354	-
6. Bugis	6	192	-
7. Uma sima	7	91	-
8. Brang Biji	23	355	-
Jumlah	116	2 146	9

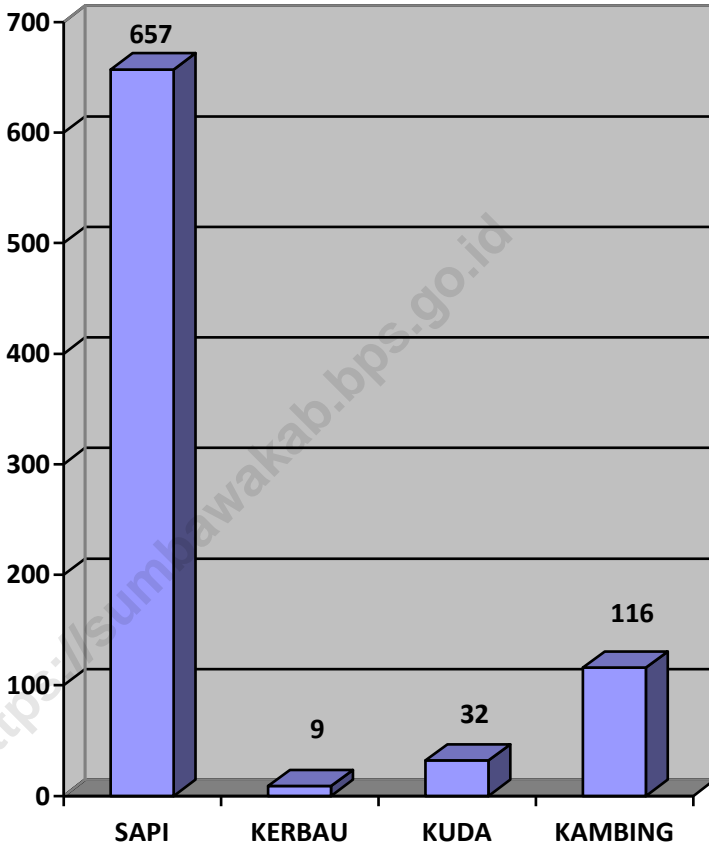
Sumber : Dinas Peternakan Kabupaten Sumbawa

Gambar 5.1 Produktivitas Tanaman Pangan Menurut Jenisnya di Kecamatan Sumbawa Tahun 2017 (Kw/Ha)



Sumber : Dinas Pertanian Tanaman Pangan dan Hortikultura Kabupaten Sumbawa

Gambar 5.2 Populasi Ternak Besar dan Kecil Menurut Jenisnya di Kecamatan Sumbawa Tahun 2017



Sumber : Dinas Peternakan Kabupaten Sumbawa



VI. LISTRIK DAN AIR MINUM

<https://sumbawapab.bps.go.id>

BAB VI

LISTRIK DAN AIR MINUM

Listrik memiliki fungsi yang sangat strategis dalam upaya peningkatan kesejahteraan masyarakat. Daerah yang mempunyai listrik mempunyai tingkat kesejahteraan yang lebih baik tentunya dibandingkan daerah yang belum memiliki listrik. Sektor lainnya bisa berjalan baik bila ditunjang dengan adanya listrik. Sebagai contoh sektor industri akan banyak pengaruhnya terhadap listrik.

Setiap tahun jumlah pelanggan listrik terus bertambah baik untuk keperluan rumah tangga, kebutuhan industri maupun kebutuhan lainnya. Untuk lebih jelasnya dapat dilihat pada tabel 6.1.

Air yang disalurkan oleh PDAM Sumbawa tahun 2017 sebanyak 5.370 sambungan. Sarana air bersih yang didistribusikan oleh PDAM merupakan sumber yang sangat berarti bagi sebagian penduduk di Kecamatan Sumbawa, karena topografinya yang berbukit-bukit sehingga sedikit kesulitan dalam memperoleh air.

Tabel 6.1 Banyaknya Pelanggan PLN dan VA Tersambung Menurut Klasifikasi di Kecamatan Sumbawa Keadaan Tahun 2017

Klasifikasi	Banyaknya Pelanggan	VA Tersambung
(1)	(2)	(3)
1. Sosial	2 531	5 183 750
2. Rumah Tangga	136 673	117 022 000
3. Bisnis/Usaha	4 084	22 389 500
4. Industri	106	18 273 650
5. Publik/Pemerintahan	1 086	6 453 800
Jumlah	144 480	169 322 700

Sumber : PT.PLN (persero) Area Sumbawa

Tabel 6.2 Proyeksi Jumlah Pelanggan PLN Dirinci per Rayon di Wilayah Area Sumbawa Tahun 2017

	LOKASI PELANGGAN	LPB	PASCA
	(1)	(2)	(3)
1.	Rayon Samawa Rea	18 241	13 736
2.	KP Moyo Hilir	3 985	4 479
3.	KP Moyo Utara	2 357	3 287
4.	KP Ropang	994	682
5.	KP Klungkung/BatuLanteh	391	417
6.	KP Lunyuk	3 031	1 613
7.	KP Klawis/Orong Telu	438	181
	Jumlah	29 437	24 395

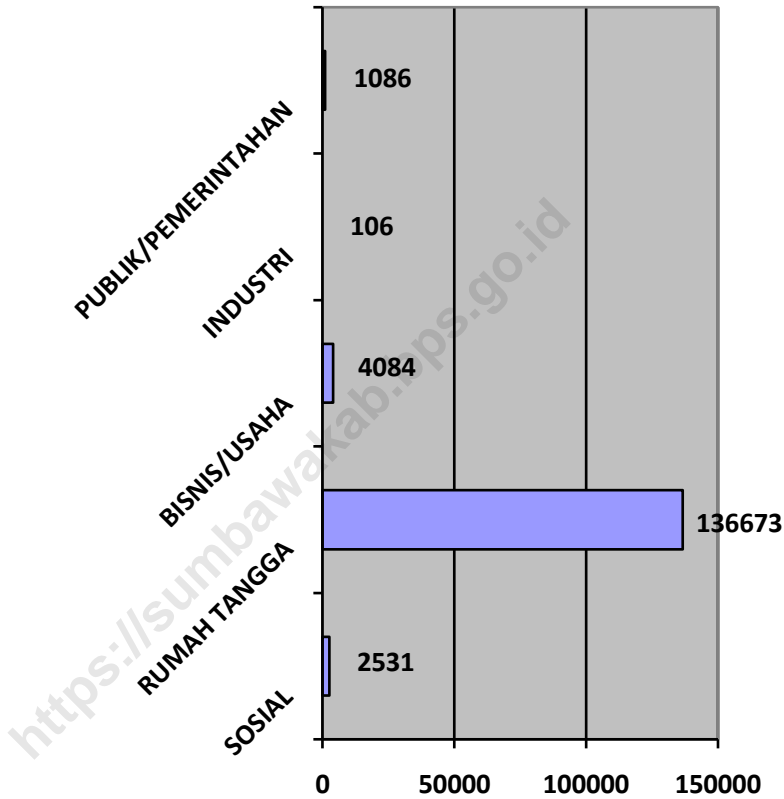
Sumber : PT. PLN (Persero) Area Sumbawa, diolah oleh KSK Sumbawa

Tabel 6.3 Banyaknya Sambungan Air PDAM yang Terpasang dan Sambungan Aktif di Wilayah Sumbawa Dirinci per Kelurahan Tahun 2017

	Kelurahan	Sambungan Terpasang	Sambungan Aktif
	(1)	(2)	
1.	Lempeh	678	609
2.	Samapuin	787	728
3.	Brang Bara	368	305
4.	Pekat	286	224
5.	Seketeng	1 278	1 169
6.	Bugis	332	221
7.	Uma Sima	1 641	1 486
8.	Brang Biji	-	-
	Jumlah	5 370	

Sumber : PDAM Kabupaten Sumbawa

Gambar 6.1 Persentase Pelanggan PLN Menurut Klasifikasi Pelanggan di Kecamatan Sumbawa Tahun 2017



Sumber : PT. PLN (Persero) Area Sumbawa



VII. PERHUBUNGAN

<https://sumbawadmb.bps.go.id>

BAB VII PERHUBUNGAN

Prasarana penunjang kelancaran lalu-lintas seperti jalan dan jembatan sangat besar perannya terhadap kegiatan ekonomi bangsa. Kelancaran arus lalu-lintas barang dan jasa sangat dipengaruhi oleh prasarana tersebut. Suatu daerah bisa dikatakan terisolir bila tidak memiliki jalan maupun jembatan. Begitu pentingnya prasarana tersebut sehingga keberhasilan pemerintah sering diukur dari keberhasilannya membangun prasarana tersebut.

Jalan diklasifikasikan menjadi jalan negara, jalan propinsi dan jalan kabupaten. Untuk sarana jalan di Kecamatan Sumbawa Tahun 2017 menurut status jalan khususnya Jalan provinsi sudah lebih dari 100 persen beraspal. Sedangkan untuk jalan Kabupaten di Kecamatan Sumbawa dari tiga jenis permukaan jalan yang ada, masih ada jalan dengan permukaan tanah dan kerikil. Namun dari ke tiga jenis permukaan jalan yang ada tentunya masih di dominasi oleh jalan aspal yaitu tercatat sebesar 487,14 persen dan jalan kerikil sekitar 144,28 persen. Sedangkan jalan dengan permukaan tanah masih ada sekitar 320,09 persen yang nantinya akan di aspal, namun sebelumnya jalanan akan dipasang kerikil sebelum dilakukan pengaspalan jalan.

Untuk sarana komunikasi, seperti Pos dan Giro serta Telepon hingga tahun 2017 tidak menunjukkan peningkatan hal ini karena didominasi oleh banyaknya telepon cellular yang bisa diakses dari segala penjuru wilayah Kecamatan Sumbawa.

Sedangkan geliat dunia teknologi dan komunikasi tahun 2017 semakin populer di kalangan masyarakat baik perkotaan maupun

pedesaan, sementara Warung Internet (warnet) justru tidak mengalami perkembangan karena akses internet lebih banyak dilakukan masyarakat melalui *hand phone (HP)* atau *Smart phone*. Hal ini tentunya membuat pergeseran pola hidup dan pola pikir masyarakat dan mempercepat penyerapan informasi dari dalam maupun luar negeri.

<https://sumbawakab.bps.go.id>

Tabel 7.1 Panjang Jalan Menurut Status Jalan dan Permukaan Jalan (km) di Kecamatan Sumbawa Tahun 2017

Status Jalan	Panjang Jalan			
	Aspal	Kerikil	Tanah	Jumlah
	(1)	(2)	(3)	(4)
1. Jalan Negara	-	-	-	-
2. Jalan Propinsi	-	-	-	-
3. Jalan Kabupaten	48,14	144,28	320,09	951,510
Jumlah	48,14	144,28	320,09	951,510

Sumber : Dinas Pekerjaan Umum Kabupaten Sumbawa

Tabel 7.2 Banyaknya Sarana Komunikasi Menurut Jenisnya Dirinci per Kelurahan di Kecamatan Sumbawa Tahun 2017

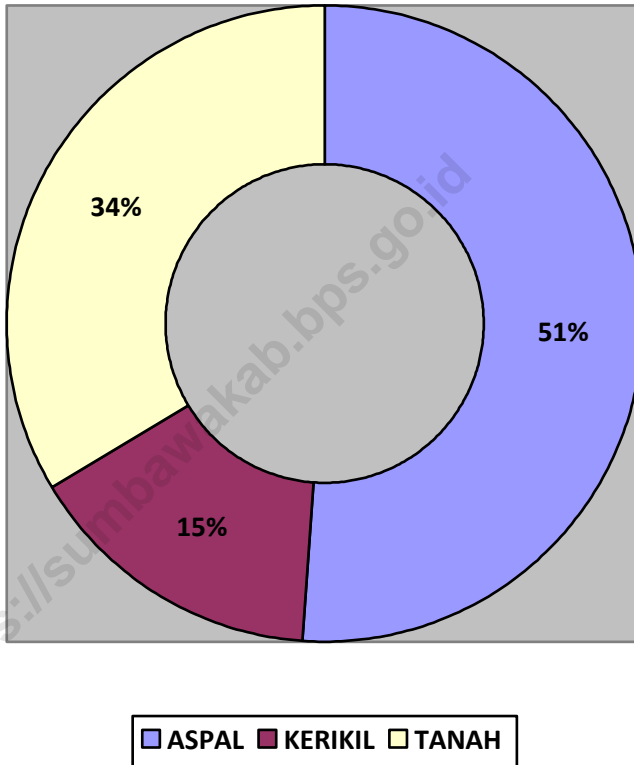
	Kelurahan	Kantor Pos	Menara Telepon Seluler *)	Wartel
	(1)	(2)	(3)	(4)
1.	Lempeh	1	2	-
2.	Samapuin	-	3	-
3.	Brang Bara	-	7	-
4.	Pekat	-	3	-
5.	Seketeng	1	6	-
6.	Bugis	-	3	-
7.	Uma sima	-	5	-
8.	Brang Biji	-	8	-
	Jumlah	2	37	-

Lanjutan Tabel 7.2

	Kelurahan	Telepon Umum	Warnet	Stasiun Radio
	(1)	(5)	(6)	(7)
1.	Lempeh	-	4	-
2.	Samapuin	-	2	-
3.	Brang Bara	-	3	1
4.	Pekat	-	2	-
5.	Seketeng	-	4	-
6.	Bugis	-	4	1
7.	Uma sima	-	2	-
8.	Brang Biji	-	4	-
	Jumlah	-	25	2

Sumber : Dinas Komunikasi, Informasi dan Statistik Kabupaten Sumbawa

Gambar 7.1 Proporsi Panjang Jalan Menurut Jenis Permukaan Jalan di Kecamatan Sumbawa Tahun 2017



Sumber : Dinas Pekerjaan Umum Kabupaten Sumbawa



VIII. HOTEL

<https://sumbawakab.bps.go.id>

BAB VIII HOTEL

Tahun 2017 di Kecamatan Sumbawa terdapat 18 hotel dan losmen sama dengan tahun yang lalu. Jumlah kamar mengalami kenaikan dari 339 kamar menjadi 340 kamar dengan 579 tempat tidur. Dari 339 kamar yang ada terbagi menjadi 12 kamar *suite* dan 603 kamar *non suite*.

Apabila dilihat dari tenaga kerja yang diserap, jumlah tenaga kerja menurut tingkat pendidikan yang mendominasi adalah tenaga kerja lulusan SMA umum lainnya dengan persentase mencapai 80,00 persen dari total seluruh pekerja, sementara tenaga kerja lulusan SMK jurusan Pariwisata hanya 13,00 persen dan bisa dikatakan kurang, karena jika kita melihat dari peranan tenaga kerja terdidik dan terampil di bidangnya khususnya yang mempunyai latar belakang pendidikan kejuruan pariwisata/perhotelan sangat penting guna kelancaran pelaksanaan tugas dan meningkatkan kualitas pelayanan hotel. Hal ini kemungkinan di sebabkan karena dari sekian jumlah pengelola hotel atau losmen yang ada di Kecamatan Sumbawa lebih mudah mendapatkan tenaga kerja yang berpendidikan umum dibanding kejuruan khususnya di bidang perhotelan atau pariwisata.

Besar kecilnya penyerapan tenaga kerja pada bidang perhotelan tidak terlepas dari banyak sedikitnya tamu, baik tamu domestik maupun tamu asing. Banyaknya tamu domestik yang menginap pada hotel-hotel di Kecamatan Sumbawa tahun 2017 sebanyak 50.387 orang naik dibandingkan jumlah tamu tahun 2016 sebanyak 50.237 orang sedangkan tamu asing tercatat sebanyak 705 orang dari sebelumnya 698 orang.

Tabel 8.1 Banyaknya Hotel/Losmen, Kamar & Tempat Tidur Dirinci per Desa di Kecamatan Sumbawa Tahun 2017

Kelurahan	Hotel	Kamar		Tempat Tidur	
		Suite	Non Suite	Suite	Non Suite
(1)	(2)	(3)	(4)	(5)	(6)
1. Lempeh	4	2	87	2	140
2. Samapuin	1	-	24	-	50
3. Brang Bara	-	-	-	-	-
4. Pekat	2	-	28	-	68
5. Seketeng	1	-	14	-	28
6. Bugis	6	10	95	17	164
7. Uma sima	2	-	22	-	26
8. Brang Biji	2	-	58	-	108
Jumlah	18	12	328	19	584

Sumber : Badan Pusat Statistik Kabupaten Sumbawa

Tabel 8.2 Banyaknya Tenaga Kerja yang Terserap pada Hotel/Losmen Menurut Tingkat Pendidikan Dirinci per Kelurahan di Kecamatan Sumbawa Tahun 2017

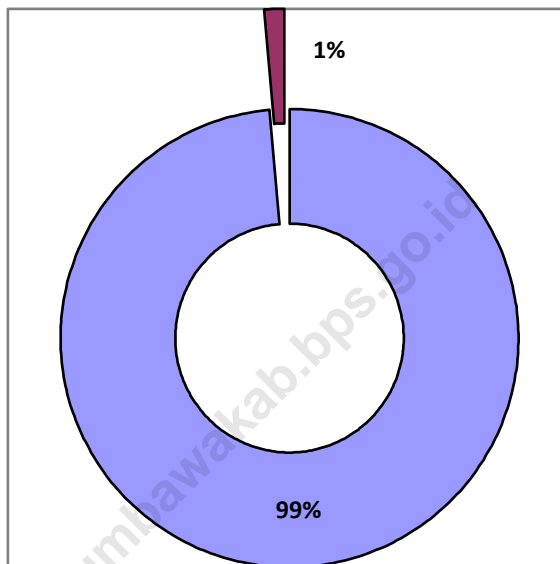
Kelurahan	≤SMP	SMK Kejuruan Pariwisata	SMA lainnya	DI / DII / DIII Kejuruan pariwisata	DI / DII / DIII Lainnya
(1)	(2)	(3)	(4)	(5)	(6)
1. Lempeh	5	4	35	2	5
2. Samapuin	-	-	7	-	-
3. Brang Bara	-	-	-	-	-
4. Pekat	3	1	2	-	-
5. Seketeng	1	-	2	-	-
6. Bugis	5	2	14	3	2
7. Uma sima	4	5	7	-	-
8. Brang Biji	3	10	20	-	1
Jumlah	21	22	87	5	8

Lanjutan Tabel 8.2.2

	Kelurahan	DIV / S1 Kejuruan pariwisata	DIV / S1 Lainnya	S2 / S3	Jumlah
	(1)	(7)	(8)	(9)	(10)
1.	Lempeh	1	4	-	56
2.	Samapuin	1	1	-	9
3.	Brang Bara	-	-	-	-
4.	Pekat	-	-	-	6
5.	Seketeng	-	1	1	5
6.	Bugis	-	7	1	34
7.	Uma sima	-	1	-	17
8.	Brang Biji	4	2	-	40
	Jumlah	6	16	2	167

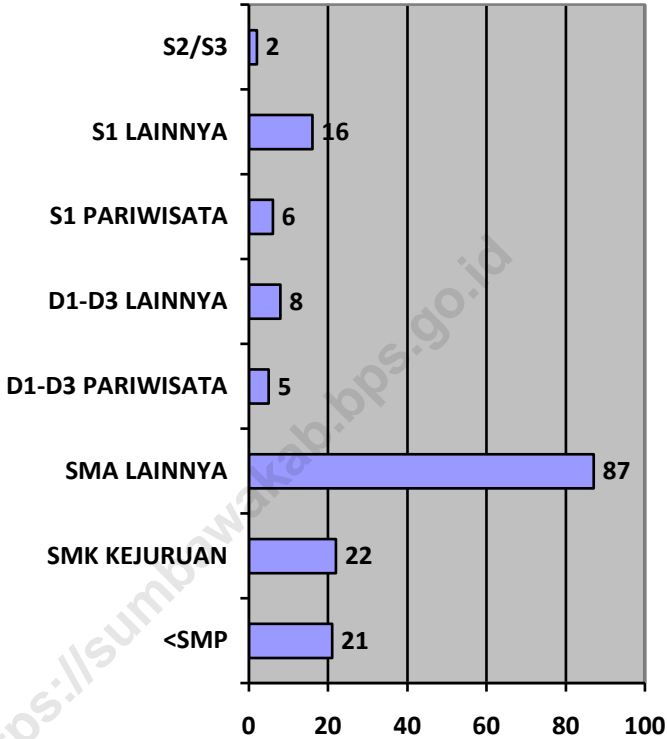
Sumber : Badan Pusat Statistik Kabupaten Sumbawa

Gambar 8.1 Persentase Jumlah Tamu Asing dan Tamu Domestik Hotel/Losmen di Kecamatan Sumbawa Tahun 2017



Sumber : Badan Pusat Statistik Kabupaten Sumbawa

Gambar 8.2 Tenaga Kerja Hotel Menurut Tingkat Pendidikan di Kecamatan Sumbawa Tahun 2017



Sumber : Badan Pusat Statistik Kabupaten Sumbawa

DATA

MENCERDASKAN BANGSA

<https://sumbawakab.bps.go.id>



**BADAN PUSAT STATISTIK
KABUPATEN SUMBAWA**

Jl. Durian No. 78 Sumbawa Besar Telp. 0371-21047/Fax. 0371-2529645
Email: bps5204@bps.go.id/ Web. sumbawakab.bps.go.id

ISBN 978-602-5567-33-9



9 786025 567339