


Katalog BPS : 1102002.1371090

# STATISTIK KECAMATAN KURANJI TAHUN 2012



**BADAN PUSAT STATISTIK  
KOTA PADANG**

# Statistik Kecamatan Kuranji Tahun 2012

<http://padangkota.bps.go.id>

# **STATISTIK KECAMATAN KURANJI TAHUN 2012**

No. Publikasi : 13710.1229  
Katalog BPS : 1102002.1371.090  
Ukuran Buku : 20,5 Cm x 29 Cm  
Jumlah Halaman : v + 19 Halaman

Naskah : Koordinator Statistik Kecamatan Kuranji

Gambar Kulit : Koordinator Statistik Kecamatan Kuranji

Diterbitkan oleh : Badan Pusat Statistik Kota Padang

*Boleh dikutip dengan menyebut sumbernya*



## Kata Sambutan



Dengan memanjatkan puji syukur kehadiran Tuhan Yang Maha Kuasa, saya menyambut baik penerbitan publikasi **Statistik Kecamatan Kuranji 2012** yang dilakukan oleh Badan Pusat Statistik (BPS) Kota Padang.

Penyusunan publikasi **Statistik Kecamatan Kuranji 2012** ini merupakan inovasi dan pengembangan kegiatan perstatistikan serta penyebarluasan informasi sebagai salah satu upaya untuk mewujudkan visi BPS sebagai “pelopor data statistik terpercaya untuk semua”.

Penerbitan publikasi **Statistik Kecamatan Kuranji 2012** dimaksudkan untuk melengkapi ragam publikasi statistik yang telah tersedia di daerah seperti Kota Padang Dalam Angka yang telah terbit secara rutin dalam memotret kondisi daerah. Buku ini menyajikan indikator-indikator penting yang menggambarkan tentang kondisi daerah dalam bentuk tampilan uraian deskriptif sederhana.

Saya berharap, publikasi **Statistik Kecamatan Kuranji 2012** ini mampu memberikan informasi secara cepat dan tepat kepada pemerintah daerah dan masyarakat yang dapat digunakan sebagai dasar perencanaan, monitoring dan evaluasi mengenai perkembangan pembangunan di berbagai sektor serta membantu para pengguna data lainnya dalam memahami kondisi umum daerahnya.

Akhirnya, saya mengucapkan terima kasih dan penghargaan setinggi-tingginya kepada semua pihak yang telah berpartisipasi hingga terbitnya publikasi ini, dan semoga Tuhan Yang Maha Kuasa senantiasa meridhoi usaha kita.

Padang, September 2012  
Kepala Badan Pusat Statistik,  
Kota Padang

**RIZAL, S.ST**  
**NIP. 19601231 198203 1 085**



## Kata Pengantar



Publikasi **Statistik Kecamatan Kuranji 2012** diterbitkan oleh Badan Pusat Statistik Kota Padang berisi berbagai data dan informasi terpilih seputar Kecamatan Kuranji yang dianalisa secara sederhana untuk membantu pengguna data memahami perkembangan pembangunan serta potensi yang ada di Kecamatan Kuranji.

Publikasi **Statistik Kecamatan Kuranji 2012** diterbitkan untuk melengkapi publikasi-publikasi statistik yang sudah terbit secara rutin setiap tahun. Berbeda dengan publikasi-publikasi yang sudah ada, publikasi ini lebih menekankan pada analisis.

Materi yang disajikan dalam **Statistik Kecamatan Kuranji 2012** memuat berbagai informasi/indikator terpilih yang terkait dengan pembangunan di berbagai sektor di Kecamatan Kuranji dan diharapkan dapat menjadi bahan rujukan/kajian dalam perencanaan dan evaluasi kegiatan pembangunan.

Kritik dan saran konstruktif berbagai pihak kami harapkan untuk penyempurnaan penerbitan mendatang. Semoga publikasi ini mampu memenuhi tuntutan kebutuhan data statistik, baik oleh dinas/instansi pemerintah, swasta, kalangan akademis maupun masyarakat luas.

Padang, September 2012  
Koordinator Statistik Kecamatan  
Kecamatan Kuranji

**CHINTIA ANGGRAINI, S.Si**  
Nip. 19871027 201101 2 021



## Daftar Isi

1. Geografi .....	1
2. Pemerintahan .....	3
3. Penduduk .....	5
4. Pendidikan .....	7
5. Kesehatan .....	9
6. Agama .....	11
7. Pertanian dan Peternakan .....	12
8. Lampiran Tabel .....	14





Sampai akhir tahun 2011 Kecamatan Kuranji terdiri atas 9 kelurahan. Dari 9 kelurahan tersebut, kelurahan Gunung sarik merupakan kelurahan terluas, yang mempunyai luas 11,08 Km<sup>2</sup> . Sedangkan Kelurahan terkecil adalah yang mempunyai luas 4,03 Km<sup>2</sup>, yang terdiri dari dua kelurahan yang saling bertetangga yaitu kelurahan Lubuk Lintah dan Kelurahan Ampang. Kelurahan Kuranji memiliki luas 9,07 Km<sup>2</sup>, dan merupakan kelurahan dengan wilayah terluas ke dua setelah Kelurahan Gunung Sarik. Mengingat bahwa Kecamatan Kuranji merupakan Kecamatan dengan wilayah yang nomor 2 terluas di Kota Padang, hal ini berarti luas wilayah Masing-masing kelurahanpun relative besar.

Tahukah Anda, bahwa kelurahan terluas di Kecamatan Kuranji adalah Kelurahan Gunung Sarik.....

**Tabel. 1. 2**

Luas daerah Menurut Kelurahan	
Kelurahan	Luas / Size of Area ( Km2 )
Anduring	4,04
Pasar Ambacang	5,03
Lubuk Lintah	4,03
Ampang	4,03
Kalumbuk	6,02
Korong Gadang	7,05
Kuranji	9,07
Gunung Sarik	11,08
Sungai Sapih	7,06
Jumlah	57,41

Sumber : Kecamatan Kuranji dalam Angka 2011





# PEMERINTAHAN

Kecamatan Kuranji Memiliki 9 Kelurahan, 95 RW ( Rukun Warga ) dan 391 RT ( Rukun Tetangga ).

# 2

Dari sembilan kelurahan di Kecamatan Kuranji, dalam tatanan operasionalnya terdiri dari, 95 RW ( Rukun Warga ) dan 391 RT ( Rukun Tetangga ).

Jumlah RW dan RT terbanyak terdapat pada Kelurahan Kuranji yaitu 18 RW dan 84 RT, sedangkan Kelurahan Gunung Sarik yang merupakan Kelurahan terluas memiliki jumlah RT dan RW yang lebih sedikit di dibandingkan Kelurahan Kuranji yaitu 13 RW dan 57 RT, adapun jumlah tersebut menempati urutan ke tiga setelah Kelurahan Kuranji dan Kelurahan Korong Gadang yang terdiri dari 16 RW dan 70 RT. Sedangkan yang memiliki jumlah RT dan RW yang paling sedikit adalah Kelurahan Sungai Sapih yaitu 6 RW dan 28 RT. Hal tersebut dapat dipengaruhi oleh kepadatan penduduk yang terdapat pada masing-masing kelurahan.

Selanjutnya komposisi Pegawai Negeri Sipil (PNS) di lingkungan Kantor Camat Kuranji berjumlah 27 orang. Jika dilihat berdasarkan golongan, mayoritas pegawai kantor Camat Kuranji adalah pegawai golongan II yaitu sebanyak 12 orang atau 44 % dari jumlah seluruh pegawai. Sedangkan diurutan ke dua adalah jumlah pegawai golongan III yaitu 11 orang atau 41 %, dan yang paling sedikit adalah pegawai golongan I yaitu hanya 1 orang atau 1,4 %.

Tabel. 2.1

Banyaknya RW dan RT menurut Kelurahan

Kelurahan	RW	RT
Anduring	8	31
Pasar Ambacang	9	36
Lubuk Lintah	8	31
Ampang	9	26
Kalumbuk	8	28
Korong Gadang	16	70
Kuranji	18	84
Gunung Sarik	13	57
Sungai Sapih	6	28
Jumlah / Total	95	391

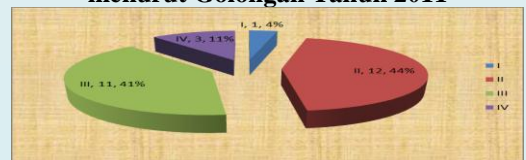
Sumber : Kecamatan Kuranji dalam Angka 2011

Tabel.2.2. Pegawai Kec. Kuranji menurut Golongan Tahun 2011

No	Golongan / Ruang Gaji Rank	2011
1	Golongan I	1
2	Golongan II	12
3	Golongan III	11
4	Golongan IV	3
Jumlah / Total		27

Sumber : Kecamatan Kuranji dalam Angka 2011

Grafik. 2.1. Persentase Pegawai Kec. Kuranji menurut Golongan Tahun 2011



Sumber : Kecamatan Kuranji dalam Angka 2011

Apabila dilihat dari pendidikannya komposisi PNS di Kantor Camat Kuranji masih didominasi oleh tamatan SLTA yaitu sebanyak 14 orang. Meskipun demikian tidak ada Pegawai Kantor Camat Kuranji yang hanya tamat SD dan hanya tamat SLTP. Sedangkan pegawai yang berpendidikan S1 ke atas relative banyak yaitu berjumlah 8 orang.

Selanjutnya komposisi Pegawai yang tersebar di 9 kelurahan di Kecamatan Kuranji yang berjumlah 88 orang, pun masih didominasi oleh tamatan SLTA, yaitu sebanyak 64 orang atau 73 %. Untuk urutan terbanyak ke dua adalah pegawai dengan ijazah S1 ke atas, yang berjumlah 16 orang atau 18 %. Sedangkan pegawai tamatan Diploma berjumlah setengah dari pegawai tamatan S1 ke atas yaitu 8 orang atau 9 %. Dan tidak ada pegawai Kelurahan yang berpendidikan hingga SD dan SLTP saja. Dengan kata lain, berdasarkan tingkat pendidikan, pegawai di lingkungan kantor Lurah di Kecamatan Kuranji rata-rata sudah menempuh pendidikan yang cukup tinggi.

Tahukah Anda....??  
Pegawai di lingkungan  
Kec. Kuranji yang paling  
banyak adalah tamatan  
SLTA

**Tabel. 2.3. Pegawai Kec. Kuranji menurut Pendidikan Tahun 2011**

No	Tingkat Pendidikan	2011
1	SD	0
2	SMP	0
3	SMA	14
4	DIPLOMA	5
5	S1 +	8
<b>Jumlah / Total</b>		<b>27</b>

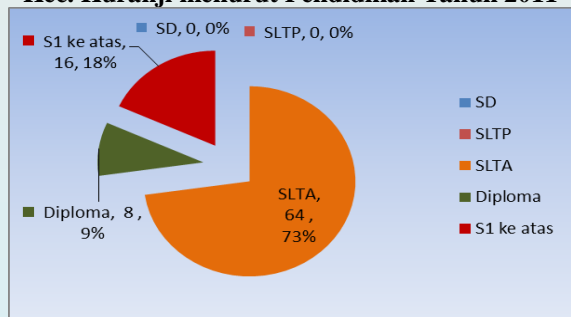
Sumber : Kec. Kuranji Dalam Angka 2011

**Tabel. 2.4. Pegawai Kelurahan Kuranji menurut Pendidikan Tahun 2011**

No	Tingkat Pendidikan	2011
1	SD	0
2	SMP	0
3	SMA	64
4	DIPLOMA	8
5	S1 +	16
<b>Jumlah / Total</b>		<b>88</b>

Sumber : Kec. Kuranji Dalam Angka 2011

**Grafik. 2.2. Persentase Pegawai Kelurahan di Kec. Kuranji menurut Pendidikan Tahun 2011**



Sumber : Kec. Kuranji Dalam Angka 2011



# PENDUDUK

Tahun 2011, penduduk Kecamatan Kuranji berjumlah 129.688

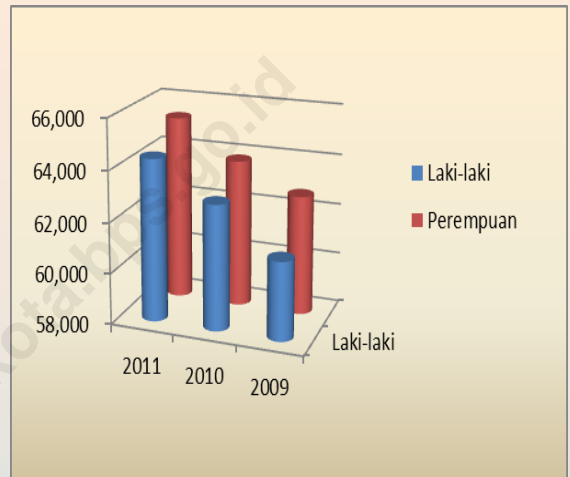


Peduduk Kecamatan Kuranji pada tiga tahun terakhir terus mengalami kenaikan. Hal ini dapat di perkirakan karena isu bencana Tsunami yang akan melanda daerah kawasan pantai di Kota Padang. Sehingga diduga sebagian warga yang dulu bermukim di daerah dekat pantai, berpindah ke daerah Kec. Kuranji yang terletak jauh dari pantai. Selain itu, kenaikan penduduk juga dapat dipengaruhi oleh faktor alami yaitu kelahiran dan kematian.

Penduduk Kecamatan Kuranji tahun 2009 berjumlah 123.771 jiwa yang terdiri dari 61.075 Laki-laki dan 62.696 perempuan, dengan sex rasio 97,41. Pada tahun 2010 mengalami kenaikan menjadi 126.729 jiwa yang terdiri atas 62.912 laki-laki dan 63.817 perempuan, dengan sex rasio 98,58. Dan pada tahun 2011 penduduk Kecamatan Kuranji mencapai angka 129.688 jiwa yang terdiri dari 64.383 laki-laki dan 65.305 perempuan, dengan rasio 98,59. Dapat juga diambil informasi bahwa dari nilai sex rasio, jumlah penduduk laki-laki dalam tiga tahun terakhir selalu lebih sedikit dibandingkan jumlah penduduk perempuan. Dan pertumbuhan penduduk Kecamatan Kuranji dari tahun 2009 hingga tahun 2011 adalah sebesar 1,16 %.

Dengan luas wilayah Kecamatan Kuranji yang mencapai 57,41 km<sup>2</sup>, maka secara rata-rata kepadatan penduduk di Kec. Kuranji mencapai 2.259 jiwa/ Km<sup>2</sup>.

**Grafik. 3.1. Perkembangan Penduduk Kecamatan Kuranji dari Tahun 2009 sampai dengan Tahun 2011**



Sumber : Kec. Kuranji Dalam Angka 2011

**Tabel. 3.1.**

Kepadatan Penduduk Tahun 2011	
Luas Daerah (Km <sup>2</sup> )	57,41
Jumlah Penduduk (Jiwa)	129.688
Kepadatan(Jiwa/Km <sup>2</sup> )	2.259

Sumber : Kec. Kuranji Dalam Angka 2011



Kecamatan Kuranji memiliki jumlah penduduk laki-laki sebesar 64.383 jiwa dan perempuan sebesar 65.305 jiwa, Sehingga sex rasionya mencapai 99 %.

Penduduk menurut kelurahan di Kecamatan Kuranji terbanyak di Kelurahan Kuranji, yaitu 30.166 jiwa yang terdiri dari 15.055 laki-laki dan 15.111 perempuan, dengan sex rasio 99,63. Dan diurutkan ke dua terbanyak penduduknya adalah Kelurahan Korong Gadang yaitu sebanyak 17.484 jiwa yang terdiri dari 8.727 laki-laki dan 8.757 perempuan, dengan sex rasio 99,66. Untuk urutan ke tiga adalah Jumlah penduduk Kelurahan Pasar Ambacang yaitu sebanyak 16.447 jiwa yang terdiri dari 8.245 laki-laki dan 8.201 perempuan, dengan sex rasio sebesar 100,55.

Kelurahan Gunung Sarik yang merupakan kelurahan terluas mempunyai jumlah penduduk sekitar 16.189 jiwa dengan komposisi 8.169 laki-laki dan 8.020 perempuan, nilai sex rasio sebesar 101,86. Meskipun Kelurahan Gunung Sarik merupakan kelurahan terluas di Kecamatan Kuranji namun jumlah penduduknya menempati urutan ke empat. Dan kelurahan dengan jumlah penduduk yang relative sedikit adalah Kelurahan Ampang, yaitu sebanyak 6.262 jiwa yang terdiri dari 3.032 laki-laki dan 3.230 perempuan, dengan nilai sex rasio sebesar 98,87.

**Tabel. 3.2. Komposisi Penduduk Menurut Kelurahan dan Rasio Jenis Kelamin Tahun 2011**

Kelurahan	Jenis Kelamin		Jumlah	Sex Rasio
	Laki-laki	Perempuan		
Anduring	5.817	7.090	12.907	82,05
Pasar Ambacang	8.246	8.201	16.447	100,55
Lubuk Lintah	4.714	4.540	9.254	103,83
Ampang	3.032	3.230	6.262	93,87
Kalumbuk	4.747	4.617	9.364	102,82
Korong Gadang	8.727	8.757	17.484	99,66
Kuranji	15.055	15.111	30.166	99,63
Gunung Sarik	8.169	8.020	16.189	101,86
Sungai Sapih	5.876	5.739	11.615	102,39
<b>Jumlah / Total</b>	<b>64.383</b>	<b>65.305</b>	<b>129.688</b>	<b>98,59</b>

**Sumber : Kecamatan Kuranji dalam Angka 2011**

Tahukah Anda.... ???!!

Kelurahan yang memiliki jumlah penduduk terbanyak di Kecamatan Kuranji adalah Kel. Kuranji....



# PENDIDIKAN

# 4

Mengingat Kecamatan Kuranji adalah kecamatan terluas kedua di Kota Padang dengan jumlah penduduk yang cukup ramai, maka sudah sepantasnya jika di kecamatan ini banyak terdapat sarana dan prasarana pendidikan. Sampai akhir tahun 2011 di Kecamatan Kuranji terdapat 32 Taman Kanak-kanak, 57 Sekolah Dasar, 8 Sekolah Menengah Pertama, 4 Sekolah Menengah Atas dan 1 Perguruan Tinggi. Sarana Pendidikan ini tersebar di seluruh Kelurahan di kecamatan ini. Jumlah TK dan SD terbanyak ada di Kelurahan Kuranji, yaitu 10 unit TK dan 15 unit SD. Sedangkan jumlah SMP tersebar di lima kelurahan dan terdapat empat kelurahan yang tidak mempunyai sarana pendidikan SMP. Untuk SMA hanya terdapat di Kelurahan Pasar Ambacang sebanyak 1 unit, Kelurahan Kuranji sebanyak 1 unit dan di Kelurahan Gunung Sarik sebanyak 2 unit. Dan Perguruan Tinggi hanya terdapat di Kelurahan Anduring sebanyak 1 unit.

Tahukah Anda.....????!!

Sarana pendidikan TK dan SD paling banyak terdapat di Kelurahan Kuranji.....

Tabel.4.1. Jumlah Sekolah menurut tingkatan dan Kelurahan Tahun 2011

KELURAHAN	TK	SD	SMP	SMA	PT
Anduring	2	6	1	-	1
Pasar Ambacang	3	10	2	1	-
Lubuk Lintah	2	3	-	-	-
Ampang	2	3	-	-	-
Kalumbuk	5	6	-	-	-
Korong Gadang	4	6	2	-	-
Kuranji	10	15	-	1	-
Gunung Sarik	3	4	1	2	-
Sungai Sapih	1	4	2	-	-
<b>JUMLAH</b>	<b>32</b>	<b>57</b>	<b>8</b>	<b>4</b>	<b>1</b>

Sumber : Kecamatan Kuranji dalam Angka 2011





# PENDIDIKAN

# 4

Sampai pada akhir tahun ajaran 2010/ 2011, jumlah SD Negeri di Kecamatan Kuranji masih berjumlah 53 unit. Dengan jumlah 460 kelas, 763 guru, 13.264 murid dan 1.912 lulusan.

Jumlah sarana SD Negeri tersebut tersebar di Sembilan kelurahan. Kelurahan dengan sarana SD Negeri terbanyak adalah Kelurahan Kuranji yaitu sebanyak 14 unit SD Negeri, dengan 134 kelas, 219 guru, 3.909 murid dan 594 lulusan. Sedangkan jumlah SD Negeri paling sedikit terdapat di Kelurahan Lubuk Lintah dan Ampang, yaitu masing-masing 3 unit SD Negeri. Ketiga SD Negeri di Kelurahan Ampang tersebut memiliki 19 kelas, 34 guru, 688 murid, dan 98 lulusan. Jumlah tersebut merupakan jumlah yang paling sedikit jika dibandingkan dengan kelurahan lain di Kecamatan Kuranji. Sedangkan 3 SD Negeri di Kelurahan Lubuk Lintah memiliki 27 kelas, 42 guru, 884 murid dan 108 lulusan. Jumlah ini menempati urutan kedua terkecil setelah Kelurahan Ampang.

**Tahukah Anda.....?!!!**

**Jumlah lulusan SD Negeri tahun 2011 adalah sebanyak 1.912 siswa.....**

Tabel.4.2. Jumlah Kelas, Guru, Murid dan Lulusan SD Negeri menurut Kelurahan Tahun 2011

KELURAHAN	SEKOLAH	KELAS	GURU	MURID	LULUSAN
Anduring	6	41	74	1,096	145
Pasar Ambacang	8	57	98	1,653	231
Lubuk Lintah	3	27	42	884	103
Ampang	3	19	34	638	98
Kalumbuk	6	51	85	1,390	194
Korong Gadang	5	45	63	1,022	144
Kuranji	14	134	219	3,909	594
Gunung Sarik	4	30	57	830	118
Sungai Sapih	4	56	91	1,842	285
<b>JUMLAH</b>	<b>53</b>	<b>460</b>	<b>763</b>	<b>13,264</b>	<b>1,912</b>

Sumber : Kecamatan Kuranji dalam Angka 2011





Peningkatan Pelayanan di bidang kesehatan merupakan prioritas penting bagi pemerintah Kota Padang dalam meningkatkan pembangunan di bidang kesehatan.

Jumlah fasilitas Kesehatan di Kecamatan Kuranji terbilang cukup memadai, banyak Pusat Kesehatan Masyarakat (Puskesmas) adalah sebanyak 3 unit, yaitu Puskesmas Ambacang, Puskesmas Kuranji dan Puskesmas Belimbing. Sedangkan keberadaan Puskesmas Pembantu (Pustu) di Kecamatan Kuranji pada tahun 2011 adalah sebanyak 5 unit, jumlah ini sama dengan jumlah tahun lalu. Toko obat pada tahun 2011 terdapat sebanyak 14 unit, jumlah ini juga sama dengan tahun sebelumnya. Dan Posyandu pada tahun 2011 ada sebanyak 83 unit, yang tersebar di 9 kelurahan di Kecamatan Kuranji.

Untuk jumlah tenaga Kesehatan yang tersebar di Kecamatan Kuranji, terdapat 33 dokter praktek, jumlah ini mengalami kenaikan jika dibandingkan dengan dua tahun sebelumnya. Sedangkan untuk bidan praktek juga mengalami kenaikan dari dua tahun sebelumnya, yaitu pada tahun 2009 yang berjumlah 31, menjadi 38 bidan praktek pada tahun 2010 dan terus meningkat menjadi 39 bidan praktek pada tahun 2011. Untuk petugas kesehatan selain dokter dan bidan, pada tahun 2011 berjumlah 7 petugas kesehatan. Dan di kecamatan Kuranji masih terdapat 5 dukun bayi, jumlah ini selalu tetap dari tahun 2009.

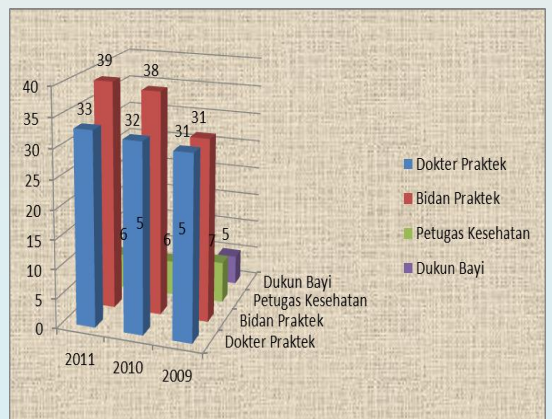


Tabel. 5.1. Nama Fasilitas Kesehatan di Kecamatan Kuranji Tahun 2011

Nama Fasilitas	2009	2010	2011
Puskesmas	3	3	3
Pustu	4	5	5
Toko Obat	15	14	14
Posyandu	80	83	83

Sumber : Kec. Kuranji Dalam Angka 2011

Grafik. 5.1. Jumlah Tenaga Kesehatan di Kecamatan Kuranji Tahun 2009-2011



Sumber : Kec. Kuranji Dalam Angka 2011



Terdapat beragam jenis penyakit yang dikeluhkan oleh masyarakat di Kecamatan Kuranji. Di puskesmas Ambacang terdapat 6.880 kunjungan pasien dengan keluhan penyakit ISPA. Penyakit ini merupakan penyakit dengan jumlah kunjungan pasien terbanyak dibandingkan penyakit lain. Di urutan selanjutnya adalah jumlah kunjungan pasien penyakit Hipertensi yaitu berjumlah 2.922 kunjungan. Penyakit Hipertensi ini mempunyai jumlah kunjungan yang cukup banyak pada setiap puskesmas di Kecamatan Kuranji. Dan yang paling sedikit adalah jumlah kunjungan pasien penyakit Diare yaitu berjumlah 413 kunjungan. Juga terdapat 2.606 jumlah kunjungan pasien pada penyakit lainnya, yakni penyakit selain yang terdapat dalam draf tabel. Sedangkan penyakit Tukak Lambung, Scabies, Cacing, radang Telinga dan Asma merupakan penyakit yang tidak ada ditangani petugas kesehatan di Puskesmas Ambacang pada tahun 2011, terbukti dengan tidak adanya kunjungan pasien yang mengeluhkan penyakit tersebut.

**Tahukah Anda....????!!**

**Penyakit ISPA adalah penyakit dengan jumlah kunjungan pasien terbanyak di Puskesmas Ambacang.....**

Tabel. 5.2. Jumlah Kunjungan Pasien di Puskesmas Ambacang Menurut jenis Penyakit Tahun 2011

Jenis Penyakit	Jumlah Kunjungan
ISPA	6880
Gastritis	2391
Rematik	2572
jaringan Gusi / Prodentol	1847
Tukak Lambung	-
Scabies	-
Diare	413
Alergi Kulit	982
Cacing	-
Hipertensi	2922
Radang Telinga	-
Asma	-
Lainnya	2606
Total	20613

Sumber : *Kec. Kuranji Dalam Angka 2011*







Agama merupakan salah satu tolok ukur yang penting dalam kehidupan. Dengan taat menjalani ajaran agama, sikap dan tingkah laku seseorang di dalam kehidupan akan menjadi baik dan terarah. Adapun sarana peribadatan di Kecamatan Kuranji terbilang cukup banyak, dan sesuai dengan jumlah penduduk Kecamatan yang cukup besar. Jumlah Mesjid di kecamatan ini adalah 74 unit dan tersebar di Sembilan Kelurahan. Jumlah Mesjid terbanyak adalah di Kelurahan Kuranji yaitu berjumlah 18 unit. Sedangkan yang paling sedikit adalah di Kelurahan Ampang yaitu 2 unit mesjid. Untuk Mushalla, di Kecamatan Kuranji terdapat 116 unit Mushalla. Sedangkan Gereja dan tempat peribadatan lain, tidak terdapat di Kecamatan Kuranji.

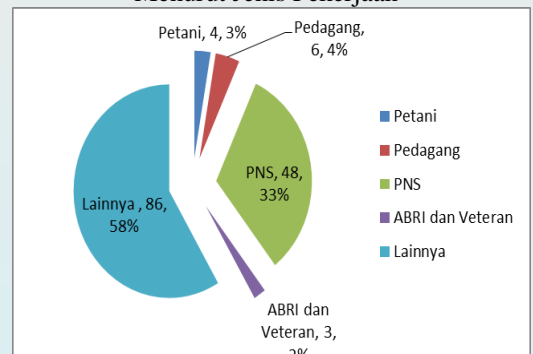
Setiap tahunnya masyarakat di Kecamatan Kuranji selalu ada yang menunaikan ibadah haji. Jumlah Jemaah haji asal Kec. Kuranji pada tahun 2011 adalah sebanyak 147 orang. Jika dilihat dari jenis pekerjaan, jumlah Jemaah haji terbanyak adalah yang mempunyai pekerjaan selain dari PNS, pedagang, petani ABRI dan Veteran yaitu sebanyak 86 orang Jemaah atau 58 %. Sedangkan yang paling sedikit adalah Jemaah haji dengan latar belakang pekerjaan ABRI atau Veteran yaitu sebanyak 3 orang atau 2 %. Dan diurutkan ke dua terbanyak adalah Jemaah Haji yang bekerja sebagai PNS yaitu sebanyak 48 orang Jemaah atau 33 %.

Tabel.6.1. Jumlah Tempat Ibadah Menurut Kelurahan

Kelurahan	Mesjid	Mushalla	Gereja	Lainnya	Jumlah
Anduring	6	12	-	-	18
Pasar Ambacang	9	18	-	-	27
Lubuk Lintah	4	10	-	-	14
Ampang	2	9	-	-	11
Kalumbuk	5	9	-	-	14
Korong Gadang	11	11	-	-	22
Kuranji	18	15	-	-	33
Gunung Sarik	11	20	-	-	31
Sungai Sapih	8	12	-	-	20
<b>Jumlah</b>	<b>74</b>	<b>116</b>	<b>-</b>	<b>-</b>	<b>190</b>

Sumber : Kec.Kuranji Dalam Angka 2011

Grafik. 6.1. Persentase Jumlah Jemaah Haji Menurut Jenis Pekerjaan



Sumber : Kec.Kuranji Dalam Angka 2011

Kecamatan Kuranji merupakan daerah yang berpotensi untuk hasil pertanian. Dari beberapa kecamatan di Kota Padang, kecamatan ini masih mempunyai banyak lahan pertanian. Dan untuk areal pesawahan, pada tahun 2011 daerah Kecamatan Kuranji mempunyai luas panen sebesar 4.354 Ha, dengan Produksi 25.688,60 Ton, sehingga rata-rata produksi menjadi 5,90 Ton/Ha.

Untuk tanaman palawija tahun 2011, luas panen terbesar di Kecamatan Kuranji adalah tanaman jagung, yaitu seluas 43 Ha dengan produksi sebesar 111,80 Ton dan rata-rata produksi 2,60 Ton/Ha. Di urutan kedua luas panen terbesar setelah jagung adalah Ubi kayu dengan luas panen 19 Ha, produksi 57 Ton dan rata-rata produksi 3 Ton/Ha. Dan untuk Ubi jalar luas panennya hanya sebesar 5 Ha yang menempati urutan ke tiga setelah ubi kayu, akan tetapi produksinya mencapai 71,50 Ton, yaitu diatas produksi ubi kayu, sehingga rata-rata produksinya pun berada di atas rata-rata produksi ubi kayu dan bahkan juga diatas rata-rata produksi jagung yaitu sekitar 14,30 Ton/Ha. Untuk komoditas kacang hijau pada tahun 2011 tidak terdapat di Kecamatan Kuranji.

Tabel. 7.1. Luas Panen dan Rata-rata Produksi Padi Sawah menurut Jenis Irigasi Tahun 2011

Keterangan	Irigasi	
	Teknis	Non Teknis
Luas Panen (Ha)	4.354	0
Produksi (Ton)	25.688,6	0
Rata-rata Produksi (Ton)	5,90	0

Sumber : Kecamatan Kuranji Dalam Angka 2011

Tabel.7.2. Luas Panen dan Produksi Palawija menurut Jenis Tahun 2011

Jenis Komoditi	Luas Panen (Ha)	Produksi (Ton)	Rata-rata Produksi
Jagung	43,00	111,80	2,60
Kacang Kedele	1,00	0,18	0,18
Kacang Tanah	3,00	7,20	2,40
Kacang Hijau	-	-	-
Ubi Kayu	19,00	57,00	3,00
Ubi Jalar	5,00	71,50	14,30
Jumlah	71,00	247,68	3,98

Sumber : Kecamatan Kuranji Dalam Angka 2011





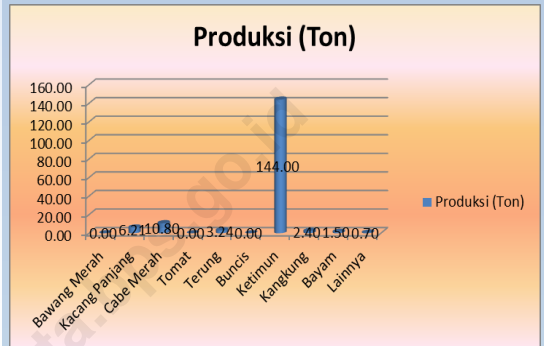
# PERTANIAN DAN PETERNAKAN



Selain dari tanaman padi dan palawija, Kecamatan Kuranji juga terkenal dengan hasil sayurannya. Ketimun adalah hasil produksi sayuran terbanyak di Kecamatan Kuranji, yaitu sebesar 144 Ton. Jumlah ini menunjukkan jumlah yang relative sangat tinggi jika dibandingkan dengan produksi sayuran lainnya di kecamatan ini. Diurutan kedua terbanyak hasil produksi sayuran adalah komoditi cabe merah yaitu sekitar 10,80 Ton, dan setelah itu disusul oleh hasil produksi kacang panjang sebesar 6,21 Ton. Sedangkan untuk jenis sayuran bawang merah, tomat dan buncis pada tahun 2011 tidak dihasilkan oleh pertanian di Kecamatan Kuranji.

Selain petanian, peternakan juga berkembang cukup baik di Kecamatan Kuranji. Berdasarkan data Kecamatan Kuranji dalam Angka 2011, populasi sapi perah tidak terdapat di daerah ini. Sedangkan populasi sapi yang menjadi populasi terbanyak berjumlah 6.040 ekor, yang tersebar di 9 Kelurahan di kecamatan ini. Jumlah populasi sapi terbanyak terdapat di Kelurahan Kuranji yaitu sebanyak 1.365 ekor. Untuk jenis ternak kerbau, jumlah populasinya adalah 496 ekor, yang terbanyak masih terdapat di Kelurahan Kuranji yaitu sekitar 176 ekor. Dan ternak yang paling sedikit adalah jenis kuda, di Kecamatan kuranji hanya terdapat sebanyak 85 ekor.

Grafik. 7.1. Produksi Sayuran di Kecamatan Kuranji Tahun 2011



Sumber : Kecamatan Kuranji dalam Angka 2011

Tabel.7.3. Populasi Ternak menurut Jenis dan Kelurahan Tahun 2011

Kelurahan	Sapi Perah	Sapi	Kerbau	Kuda	Kambing	Domba
Anduring	-	375	5	-	208	110
Pasar Ambacang	-	706	10	13	269	135
Lubuk Lintah	-	521	-	7	295	121
Ampang	-	281	-	8	53	107
Kalumbuk	-	41	3	6	53	165
Korong Gadang	-	917	139	21	733	247
Kuranji	-	1,365	176	15	584	219
Gunung Sarik	-	1,027	56	7	281	141
Sungai Sapih	-	807	107	8	394	142
Jumlah / Total	-	6,040	496	85	2,870	1,387

Sumber : Kecamatan Kuranji dalam Angka 2011

Tahukah Anda....????!!

Populasi ternak terbesar di Kecamatan Kuranji adalah Ternak Sapi...

**LAMPIRAN**  
**TABEL**

<http://padangkota.bps.go.id>

## Lampiran 1

### Pegawai Kecamatan Kuranji menurut Golongan dan Seksi Tahun 2011

Uraian	Golongan				Jumlah	
	I	II	III	IV		
(1)	(2)	(3)	(4)	(5)	(6)	
01. Camat	-	-	-	1	1	
02. Sekretariat	-	-	-	1	1	
03. Seksi Pemberdayaan	-	-	-	1	1	
04. Seksi PPU	-	-	1	-	1	
05. Seksi Pemerintahan	-	-	1	-	1	
06. Seksi Kesos	-	-	1	-	1	
07. Seksi Trantib	-	-	1	-	1	
08. Kasubag Umum	-	-	1	-	1	
09. Kasubag Keuangan	-	-	1	-	1	
10. Staf	1	12	5	-	18	
Jumlah	2011	1	12	11	3	27

Sumber : Kecamatan Kuranji Dalam Angka 2011

## Lampiran 2

### Pegawai Kecamatan Kuranji menurut Pendidikan Tahun 2011

Uraian	Pendidikan					Jumlah	
	SD	SLTP	SLTA	Diploma S-1	Keatas		
(1)	(2)	(3)	(4)	(5)	(6)	(7)	
01. Camat	-	-	-	-	1	1	
02. Sekretariat	-	-	-	-	1	1	
03. Seksi Pemberdayaan	-	-	-	-	1	1	
04. Seksi PPU	-	-	1	-	-	1	
05. Seksi Pemerintahan	-	-	-	-	1	1	
06. Seksi Kesos	-	-	-	1	-	1	
07. Seksi Trantib	-	-	1	-	-	1	
08. Kasubag Umum	-	-	1	-	-	1	
09. Kasubag Keuangan	-	-	-	-	1	1	
10. Staf	-	-	11	4	3	18	
Jumlah	2011	0	0	14	5	8	27

Sumber : Kecamatan Kuranji Dalam Angka 2011

### Lampiran 3

#### Penduduk menurut Kelurahan dan Jenis Kelamin Tahun 2011

Kelurahan	Jenis Kelamin		Jumlah	Sex Ratio
	Laki-laki	Perempuan		
(1)	(2)	(3)	(4)	(5)
1. Anduring	5.817	7.090	12.907	82,05
2. Pasar Ambacang	8.246	8.201	16.447	100,55
3. Lubuk Lintah	4.714	4.540	9.254	103,83
4. Ampang	3.032	3.230	6.262	93,87
5. Kalumbuk	4.747	4.617	9.364	102,82
6. Korong Gadang	8.727	8.757	17.484	99,66
7. Kuranji	15.055	15.111	30.166	99,63
8. Gunung Sarik	8.169	8.020	16.189	101,86
9. Sungai Sapih	5.876	5.739	11.615	102,39
Jumlah	2011 64.383	65.305	129.688	95,59
	2010 62.912	63.817	126.729	98,58
	2009 61.075	62.696	123.771	97,41

Sumber : Kecamatan Kuranji Dalam Angka 2011

## Lampiran 4

### Jumlah Tenaga Kesehatan di Kecamatan Kuranji Tahun 2011

Kelurahan	Dokter Praktek	Bidan Praktek	Petugas Kesehatan	Dukun Bayi	
(1)	(2)	(3)	(4)	(5)	
1. Anduring	4	4	-	-	
2. Pasar Ambacang	4	4	-	-	
3. Lubuk Lintah	2	3	-	-	
4. Ampang	-	3	-	-	
5. Kalumbuk	1	4	-	-	
6. Korong Gadang	4	5	-	-	
7. Kuranji	13	11	5	5	
8. Gunung Sarik	2	3	1	-	
9. Sungai Sapih	3	2	-	-	
Jumlah	2011	33	39	6	5
	2010	32	38	6	5
	2009	31	31	7	5

Sumber : Kecamatan Kuranji Dalam Angka 2011



## Lampiran 5

### Jumlah Jemaah haji menurut Jenis Pekerjaan Tahun 2011

Jenis Pekerjaan	Jumlah
(1)	(2)
1. Petani	4
2. Pedagang	6
3. PNS	48
4. ABRI &	3
5. Lainnya	86
Jumlah	147

Sumber : Kecamatan Kuranji Dalam Angka 2011

## Lampiran 6

### Produksi Sayuran di kecamatan Kuranji Tahun 2011

Jenis	Luas Panen (Ha)	Produksi (Ton)	Rata-rata Produksi	
(1)	(2)	(3)	(4)	
1. Bawang Merah	-	-	-	
2. Kacang Panjang	27,00	6,21	0,23	
3. Cabe Merah	36,00	10,80	0,30	
4. Tomat	-	-	-	
5. Terung	18,00	3,24	0,18	
6. Buncis	-	-	-	
7. Ketimun	72,00	144,00	2,00	
8. Kangkung	12,00	2,40	0,20	
9. Bayam	15,00	1,50	0,10	
10. Lainnya	7,00	0,70	0,10	
Jumlah	2011	187,00	168,85	0,44

Sumber : Kecamatan Kuranji Dalam Angka 2011



Sukseskan  
**SENSUS PERTANIAN 2013**

# DATA

**MENCERDASKAN BANGSA**



**BADAN PUSAT STATISTIK KOTA PADANG**

Jl. Raya By Pass KM 13 Kel. Sungai Sapih

Kec. Kuranji Padang 25159

Telp.(0751)498515. Fax (0751) 497515

Web: <http://www.padangkota.bps.go.id>

Email: [bps1371@bps.go.id](mailto:bps1371@bps.go.id)