

Katalog BPS No. : 1102001.7571030

KECAMATAN KOTA UTARA DALAM ANGKA 2015

<http://gorontalokota.bps.go.id>



**BADAN PUSAT STATISTIK
KOTA GORONTALO**
BPS-STATISTICS OF GORONTALO CITY



**KECAMATAN
KOTA UTARA
DALAM ANGKA**

2015

<http://gorontalo.kota.bps.go.id>

KECAMATAN KOTA UTARA DALAM ANGKA 2015

Katalog BPS : 1102001.7571030
Ukuran Buku : 21 cm x 15 cm
Jumlah Halaman : xvii + 104 Halaman

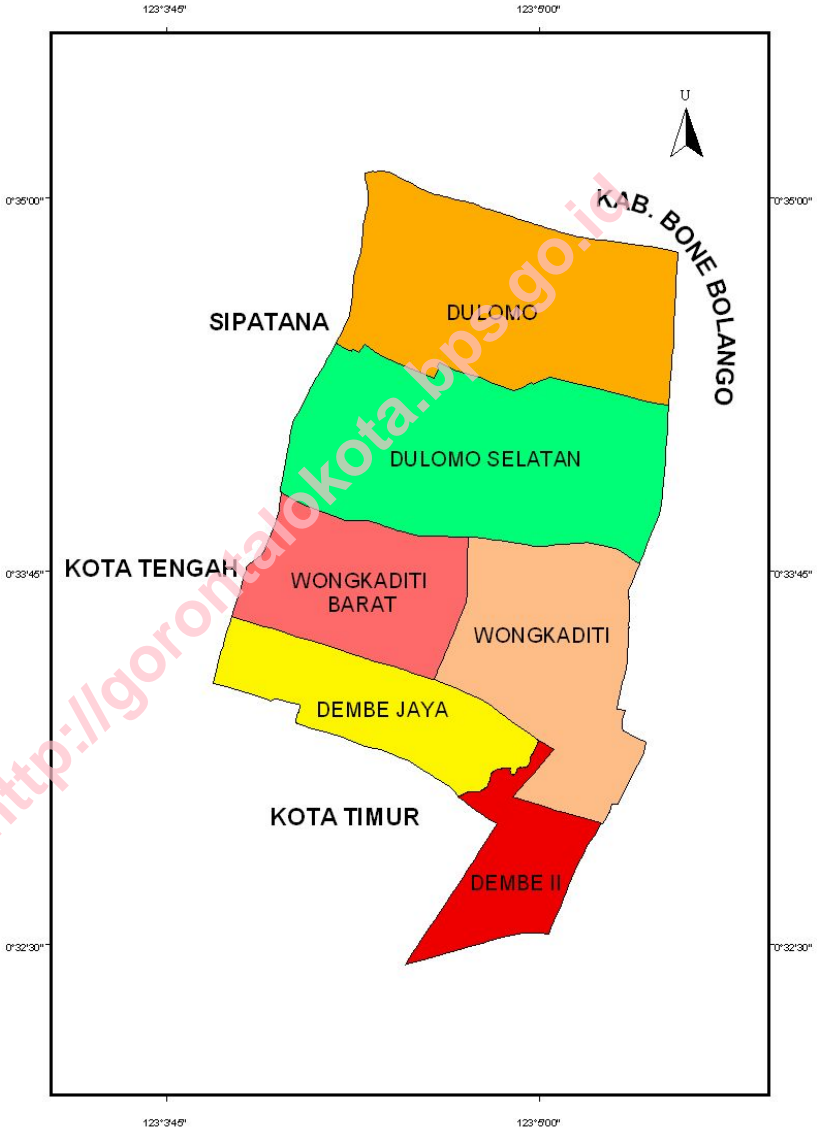
Naskah:
Seksi Neraca Wilayah dan Analisis Statistik

Gambar Kulit:
Seksi Integrasi Pengolahan dan Diseminasi Statistik

Diterbitkan oleh:
Badan Pusat Statistik Kota Gorontalo

Boleh dikutip dengan menyebutkan sumbernya

PETA KECAMATAN KOTA UTARA

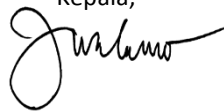


KATA PENGANTAR

KECAMATAN KOTA UTARA DALAM ANGKA 2015 merupakan seri publikasi tahunan yang menyajikan beragam jenis data yang bersumber dari BPS dan institusi lain. Publikasi ini memuat tentang keadaan geografi, pemerintahan, serta perkembangan kondisi sosial-geografi dan perekonomian di Kecamatan Kota Utara. Publikasi ini disajikan dalam bahasa Indonesia.

Publikasi ini dapat terwujud berkat bantuan dari berbagai pihak. Kepada semua pihak yang telah memberikan kontribusi, kami sampaikan penghargaan dan terimakasih. Mudah-mudahan statistik yang disajikan memberi manfaat bagi banyak pihak untuk berbagai keperluan. Kami mengharapkan tanggapan dan saran dari pengguna publikasi ini untuk perbaikan edisi yang akan datang.

Gorontalo, November 2015
Badan Pusat Statistik Kota Gorontalo
Kepala,



Awaluddin Kurusi, S.E, MM.

DAFTAR ISI

	Halaman
Halaman Judul.....	i
Halaman Katalog.....	ii
Peta Kecamatan Kota Utara.....	iii
Kata Pengantar.....	v
Daftar Isi.....	vii
Daftar Tabel.....	ix
Daftar Gambar.....	xiii
Daftar Lampiran.....	xv
Penjelasan Umum.....	xvii
1. Keadaan Geografi.....	1
2. Pemerintahan.....	11
3. Penduduk.....	23
4. Sosial.....	33
4.1 Pendidikan.....	35
4.2 Kesehatan dan Keluarga Berencana.....	35
4.3 Agama.....	36
5. Pertanian.....	59
5.1 Tanaman Pangan.....	61
5.2 Peternakan.....	61
6. Transportasi dan Komunikasi.....	71
7. Perindustrian, Perdagangan dan Keuangan.....	77
8. Perbandingan Antar Kecamatan.....	89
Lampiran.....	97

DAFTAR TABEL

	Halaman
1. KEADAAN GEOGRAFI	
1.1 Batas Wilayah Administrasi di Kecamatan Kota Utara, 2014	5
1.2 Luas Wilayah, Persentase terhadap Luas Kecamatan, dan Tinggi Wilayah di Atas Permukaan Laut Menurut Kelurahan di Kecamatan Kota Utara, 2014.....	6
1.3 Jarak Antar Desa dengan Ibukota Kecamatan di Kecamatan Kota Utara, 2014 (kilometer).....	7
1.4 Kondisi Topografi Menurut Kelurahan di Kecamatan Kota Utara, 2014.....	8
1.5 Nama Gunung dan Sungai yang Melalui Kelurahan di Kecamatan Kota Utara, 2014.....	9
2. PEMERINTAHAN	
2.1 Status Pemerintahan Menurut Kelurahan di Kecamatan Kota Utara, 2014.....	15
2.2 Status Hukum Kelurahan-kelurahan di Kecamatan Kota Utara, 2014.....	16
2.3 Klasifikasi Kelurahan di Kecamatan Kota Utara, 2014.....	17
2.4 Banyaknya RW dan RT Menurut Kelurahan di Kecamatan Kota Utara, 2014.....	18
2.5 Keberadaan Lembaga Pemberdayaan Masyarakat Menurut Kelurahan di Kecamatan Kota Utara, 2014.....	19
2.6 Jumlah Aparat Menurut Status, Dinas/Instansi Pemerintah, dan Jenis Kelamin di Kecamatan Kota Utara, 2014.....	20
2.7 Jumlah Aparat Menurut Dinas/Instansi Pemerintah dan Tingkat Pendidikan di Kecamatan Kota Utara, 2014.....	21
2.8 Banyaknya Pegawai Negeri Sipil Menurut Dinas/Instansi Pemerintah dan Golongan di Kecamatan Kota Utara, 2014.....	22
3. PENDUDUK	
3.1 Luas Wilayah dan Jumlah Penduduk Menurut Kelurahan di Kecamatan Kota Utara, 2014.....	27
3.2 Banyaknya Penduduk Menurut Kelurahan, Jenis Kelamin dan	

	Rasio Jenis Kelamin di Kecamatan Kota Utara, 2014.....	28
3.3	Banyaknya Penduduk, Keluarga dan Rata-rata Anggota Keluarga Menurut Kelurahan di Kecamatan Kota Utara, 2014.....	29
3.4	Jumlah Keluarga Menurut Tahapan Kualitas Keluarga dan Kelurahan di Kecamatan Kota Utara, 2014.....	30
3.5	Banyaknya Penduduk Menurut Kelompok Umur dan Jenis Kelamin di Kecamatan Kota Utara, 2014.....	31
4.	SOSIAL	
4.1	Pendidikan	
4.1.1	Banyaknya Sekolah, Murid, Guru, dan Rasio Murid-Guru Taman Kanak-Kanak (TK) dan Raudhatul Atfal Menurut Kelurahan di Kecamatan Kota Utara, 2014/2015.....	38
4.1.2	Banyaknya Sekolah, Murid, Guru, dan Rasio Murid-Guru Sekolah Dasar (SD) Menurut Kelurahan di Kecamatan Kota Utara, 2014/2015.....	39
4.1.3	Banyaknya Sekolah, Murid, Guru, dan Rasio Murid-Guru Madrasah Ibtidaiyah (MI) Menurut Kelurahan di Kecamatan Kota Utara, 2014/2015.....	40
4.1.4	Banyaknya Sekolah, Murid, Guru, dan Rasio Murid-Guru Sekolah Menengah Pertama (SMP) Menurut Kelurahan di Kecamatan Kota Utara, 2014/2015.....	41
4.1.5	Banyaknya Sekolah, Murid, Guru, dan Rasio Murid-Guru Madrasah Tsanawiyah (MTs) Menurut Kelurahan di Kecamatan Kota Utara, 2014/2015.....	42
4.1.6	Banyaknya Sekolah, Murid, Guru, dan Rasio Murid-Guru Sekolah Menengah Atas (SMA) Menurut Kelurahan di Kecamatan Kota Utara, 2014/2015.....	43
4.1.7	Banyaknya Sekolah, Murid, Guru, dan Rasio Murid-Guru Madrasah Aliyah (MA) Menurut Kelurahan di Kecamatan Kota Utara, 2014/2015.....	44
4.1.8	Banyaknya Sekolah, Murid, Guru, dan Rasio Murid-Guru Sekolah Menengah Kejuruan (SMK) Menurut Kelurahan di Kecamatan Kota Utara, 2014/2015.....	45
4.2	Kesehatan dan Keluarga Berencana	
4.2.1	Banyaknya Fasilitas Kesehatan Menurut Kelurahan di Kecamatan Kota Utara, 2014.....	46
4.2.2	Banyaknya Tenaga Kesehatan Menurut Unit Kerja dan Sarana	47

	Pelayanan Kesehatan di Kecamatan Kota Utara, 2014.....	
4.2.3	Banyaknya Balita yang Pernah Mendapat Imunisasi Menurut Kelurahan dan Jenis Imunisasi di Kecamatan Kota Utara, 2014.....	48
4.2.4	Jumlah Balita Bergizi Buruk Menurut Kelurahan di Kecamatan Kota Utara, 2014.....	50
4.2.5	Banyaknya Pasangan Usia Subur (PUS) dan Peserta KB Aktif Menurut Kelurahan di Kecamatan Kota Utara, 2014.....	51
4.2.6	Jumlah Klinik dan Petugas Keluarga Berencana (KB) Menurut Kelurahan di Kecamatan Kota Utara, 2014.....	53
4.3	Agama	
4.3.1	Persentase Penduduk Menurut Kelurahan dan Agama yang Dianut di Kecamatan Kota Utara, 2011.....	54
4.3.2	Banyaknya Tempat Peribadatan Menurut Kelurahan di Kecamatan Kota Utara, 2011.....	55
4.4	Sosial Kemasyarakatan	
4.4.1	Jumlah Fasilitas Sosial dan Organisasi Kemasyarakatan Menurut Kelurahan di Kecamatan Kota Utara, 2014.....	56
4.4.2	Jumlah Sarana Olahraga Menurut Kelurahan di Kecamatan Kota Utara, 2014.....	57
5.	PERTANIAN	
5.1	Tanaman Pangan	
5.1.1	Luas Panen, Produksi, dan Produktivitas Padi Sawah di Kecamatan Kota Utara, 2009-2014.....	63
5.1.2	Luas Panen, Produksi, dan Produktivitas Jagung di Kecamatan Kota Utara, 2009-2014.....	64
5.1.3	Luas Panen, Produksi, dan Produktivitas Palawija di Kecamatan Kota Utara, 2014.....	65
5.1.4	Luas Panen dan Produksi Sayuran di Kecamatan Kota Utara, 2014.....	66
5.1.5	Luas Panen dan Produksi Buah-buahan di Kecamatan Kota Utara, 2014.....	67
5.2	Peternakan	
5.2.1	Populasi Ternak Menurut Jenis Ternak di Kecamatan Kota Utara (ekor), 2009-2014.....	68
5.2.2	Populasi Unggas Menurut Jenis Unggas di Kecamatan Kota	69

Utara (ekor), 2009-2014.....

6. TRANSPORTASI DAN KOMUNIKASI

- 6.1 Jalan Antar Desa/Kelurahan Menurut Kelurahan dan Jenis Permukaan Terluas di Kecamatan Kota Utara 2014..... 74
- 6.2 Jumlah Sarana Komunikasi Menurut Kelurahan di Kecamatan Kota Utara 2014..... 75

7. PERINDUSTRIAN, PERDAGANGAN DAN KEUANGAN

- 7.1 Jumlah Industri Kecil dan Menengah Menurut Kelurahan di Kecamatan Kota Utara, 2014..... 81
- 7.2 Jumlah Perusahaan/Usaha/Industri Menurut Jenis dan Kelurahan di Kecamatan Kota Utara, 2014..... 82
- 7.3 Jumlah Sarana Perdagangan Menurut Kelurahan di Kecamatan Kota Utara, 2014..... 84
- 7.4 Jumlah Pedagang Menurut Jenis di Kecamatan Kota Utara, 2014..... 85
- 7.5 Jumlah Koperasi Menurut Kelurahan di Kecamatan Kota Utara, 2014..... 86
- 7.6 Target dan Realisasi Penerimaan Pajak Bumi dan Bangunan (PBB) Menurut Kelurahan di Kecamatan Kota Utara 2014..... 87

8. PERBANDINGAN ANTAR KECAMATAN

- 8.1 Jumlah Penduduk dan Laju Pertumbuhan Penduduk Menurut Kecamatan di Kota Gorontalo, 1990, 2000, dan 2010..... 93
- 8.2 Banyaknya Keluarga Menurut Kecamatan dan Klasifikasi Keluarga di Kota Gorontalo, 2014..... 94
- 8.3 Target dan Realisasi Penerimaan Pajak Bumi dan Bangunan (PBB) Menurut Kecamatan di Kota Gorontalo, 2014..... 95

DAFTAR GAMBAR

	Halaman
1. Persentase Luas Wilayah Menurut Kelurahan di Kecamatan Kota Utara, 2014.....	4
2. Banyaknya Pegawai Negeri Sipil Menurut Tingkat Pendidikan yang Ditamatkan di Kecamatan Kota Utara, 2014.....	14
3. Jumlah Penduduk Menurut Jenis Kelamin di Kecamatan Kota Utara (orang), 2014.....	26
4. Rasio Murid-Guru Menurut Jenjang Pendidikan di Kecamatan Kota Utara, 2014/2015.....	37
5. Produktivitas Padi Sawah dan Jagung di Kecamatan Kota Utara (kuintal/ha), 2009-2014.....	52
7. Jumlah Perusahaan/Usaha/Industri Menurut Jenis di Kecamatan Kota Utara, 2014.....	80
8. Laju Pertumbuhan Penduduk ¹ Menurut Kecamatan di Kota Gorontalo (persen), 1990-2000 dan 2000-2010.....	92

<http://gorontaloikota.bps.go.id>

DAFTAR LAMPIRAN

	Halaman
1. Sketsa Peta Kelurahan Dembe II.....	99
2. Sketsa Peta Kelurahan Wongkaditi.....	100
3. Sketsa Peta Kelurahan Wongkaditi Barat.....	101
4. Sketsa Peta Kelurahan Dulomo Selatan.....	102
5. Sketsa Peta Kelurahan Dulomo.....	103
6. Sketsa Peta Kelurahan Dembe Jaya.....	104

<http://gorontaloikota.bps.go.id>

PENJELASAN UMUM

Tanda-tanda, satuan-satuan, dan lain-lainnya yang digunakan dalam publikasi ini adalah sebagai berikut:

1. TANDA-TANDA

Data belum tersedia	: ...
Data tidak tersedia	: -
Data dapat diabaikan	: 0
Angka Sementara	: *
Angka Sangat Sementara	: **
Angka Revisi	: r
Angka Perkiraan	: e

2. SATUAN

hektar (ha)	: 10.000 m ²
kilometer (km)	: 1.000 meter
liter	: 0,80 kg
ton	: 1.000 kg

Satuan lain: buah, jam, menit, persen (%).

Perbedaan angka dibelakang koma disebabkan oleh pembulatan angka.

A decorative floral pattern in shades of green and yellow, centered on a background that transitions from orange at the top to yellow in the middle and back to orange at the bottom. The pattern consists of intricate, symmetrical scrollwork and leaf-like motifs.

BAB I

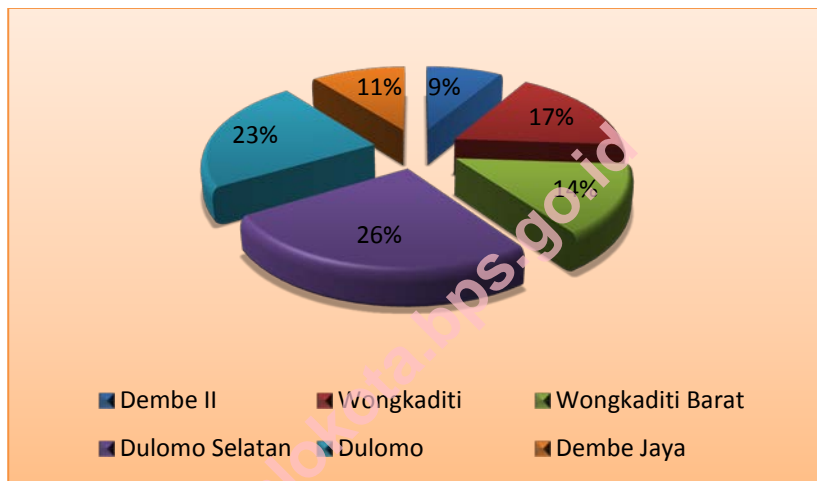
KEADAAN GEOGRAFI

<http://gdmintalokota.bps.go.id>

Kecamatan Kota Utara merupakan salah satu kecamatan dimana wilayahnya berbatasan dengan beberapa kecamatan yang ada di Kota Gorontalo. Secara geografis mempunyai luas 8,39 km² atau 11,30 persen dari luas Kota Gorontalo. Kecamatan Kota Utara dibagi menjadi 6 kelurahan, yang terdiri 14 RW, dan 31 RT.

Berdasarkan posisi geografisnya, Kecamatan Kota Utara memiliki batas-batas sebagai berikut, sebelah utara – Kabupaten Bone Bolango, Selatan – Kecamatan Kota Timur, Barat – Kecamatan Kota Tengah dan Kecamatan Sibatana, dan sebelah Timur – Kabupaten Bone Bolango. Topografi kecamatan ini semua berupa dataran. Jarak kantor kelurahan terjauh dengan ibukota kecamatan adalah 3,0 km.

Gambar 1. Persentase Luas Wilayah Menurut Kelurahan di Kecamatan Kota Utara, 2014



Sumber: Kantor Kelurahan Setempat

Tabel 1.1 Batas Wilayah administrasi di Kecamatan Kota Utara, 2014

Uraian (1)	Wilayah (2)
Sebelah Utara	Kabupaten Bone Bolango
Sebelah Timur	Kabupaten Bone Bolango
Sebelah selatan	Kecamatan Kota Timur
Sebelah Barat	Kec. Sibatana dan Kota Tengah

Sumber: Kantor Kelurahan Setempat

Tabel 1.2 Luas Wilayah, Persentase terhadap Luas Kecamatan, dan Tinggi Wilayah di Kota Utara atas Permukaan Laut Menurut Kelurahan di Kecamatan Kota Utara, 2014

Kelurahan	Luas (km ²)	Persentase	Tinggi di Kota Utaratas permukaan Laut (m)
(1)	(2)	(3)	(4)
Dembe II	0,72	8,58	12
Wongkaditi	1,47	17,52	13
Wongkaditi Barat	1,18	14,06	14
Dulomo Selatan	2,20	26,22	16
Dulomo	1,93	23,01	19
Dembe Jaya	0,89	10,61	12
Kecamatan Kota Utara	8,39	100,00	

Sumber: Kantor Kelurahan Setempat

Tabel 1.3 Jarak Kota Utara antar Desa dengan Ibukota Kecamatan di Kecamatan Kota Utara, 2014 (kilometer)

Kelurahan	Ibukota Kecamatan	Jarak Ke Ibukota Kecamatan (kilometer)
(1)	(2)	(3)
Dembe II	Dulomo Selatan	3,0
Wongkaditi	Dulomo Selatan	2,6
Wongkaditi Barat	Dulomo Selatan	1,0
Dulomo Selatan	Dulomo Selatan	0,7
Dulomo	Dulomo Selatan	2,0
Dembe Jaya	Dulomo Selatan	2,0

Sumber: Kantor Kelurahan Setempat

Tabel 1.4 Kondisi Topografi Menurut Kelurahan di Kecamatan Kota Utara, 2014

Kelurahan	Pesisir	Bukan Pantai		
		Lembah/ Daerah Kota Utara Uraliran Sungai	Lereng	Dataran
(1)	(2)	(3)	(4)	(5)
Dembe II	-	√	-	√
Wongkaditi	-	-	-	√
Wongkaditi Barat	-	-	-	√
Dulomo Selatan	-	-	-	√
Dulomo	-	-	-	√
Dembe Jaya	-	-	-	√

Sumber: Kantor Kelurahan Setempat

Tabel 1.5 Nama Gunung dan Sungai yang Melalui Kelurahan di Kecamatan Kota Utara, 2014

Kelurahan	Nama Gunung	Nama Sungai
(1)	(2)	(3)
Dembe II	-	-
Wongkaditi	-	-
Wongkaditi Barat	-	-
Dulomo Selatan	-	-
Dulomo	-	Sungai Tolanggua
Dembe Jaya	-	Sungai Tolanggua

Sumber: Kantor Kelurahan Setempat

<http://gorontalokota.bps.go.id>

<http://gorontalo.kota.bps.go.id>

BAB II

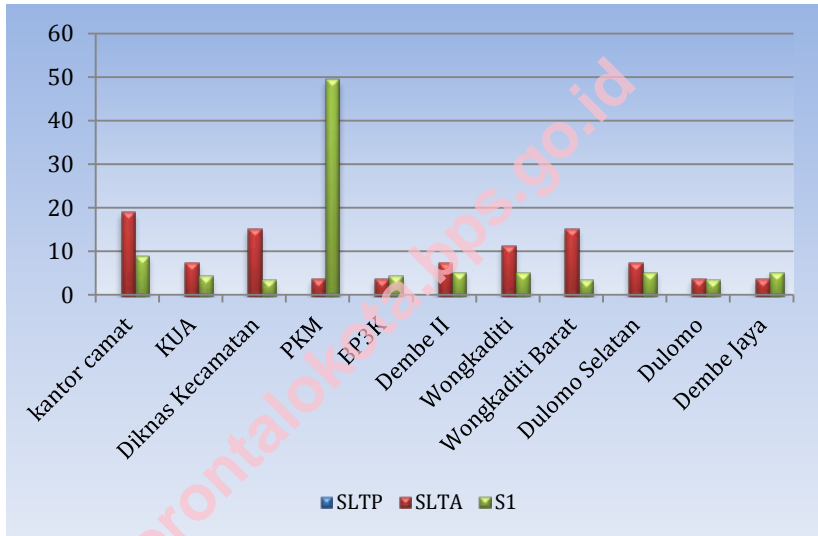
PEMERINTAHAN

Kecamatan Kota Utara terdiri dari 6 kelurahan, 14 rukun warga (RW), dan 31 rukun tetangga (RT). Kelurahan Dulomo Selatan adalah ibukota dari Kecamatan Kota Utara. Kelurahan Dembe II dan Wongkaditi memiliki jumlah RW terbanyak yaitu 3 RW. Sedangkan jumlah RT terbanyak terdapat di tiga kelurahan yaitu kelurahan Dembe II, Wongkaditi dan Dulomo Selatan yakni masing-masing sebanyak 6 RT.

Untuk memberikan pelayanan kepada masyarakat, Pemerintah Daerah Kota Gorontalo mengangkat Pegawai Negeri Sipil (PNS) di lingkungan Pemerintah Kecamatan Kota Utara. PNS adalah salah satu aparat pemerintahan disamping anggota TNI dan Anggota POLRI (Undang Undang Nomor 43 Tahun 1999). Pengertian Pegawai Negeri adalah warga negara Republik Indonesia yang telah memenuhi syarat yang ditentukan, diangkat oleh pejabat yang berwenang dan disertai tugas dalam suatu jabatan negeri, atau disertai tugas negara lainnya, dan digaji berdasarkan peraturan perundang-undangan yang berlaku (pasal 1 ayat 1 Undang Undang Nomor 43/1999).

Jumlah PNS di lingkungan pemerintah se-Kecamatan Kota Utara sebanyak 137 orang, yang terbagi ke dalam tiga golongan kepangkatan yakni Golongan II sebanyak 14,60 persen, Golongan III sebanyak 80,29 persen, dan Golongan IV sebanyak 5,11 persen. Dilihat menurut tingkat pendidikan yang ditamatkan, sebagian besar PNS di lingkungan pemerintah kelurahan se-Kecamatan Kota Utara merupakan lulusan Perguruan Tinggi yang jumlahnya mencapai 81,02 persen dari total PNS yang ada.

Gambar 2. Banyaknya Pegawai Negeri Sipil Menurut Tingkat Pendidikan yang Ditamatkan di Kecamatan Kota Utara, 2014



Sumber: Kantor Kecamatan Kota Utara, Kantor Kelurahan se-Kecamatan Kota Utara, Kantor Diknas Kecamatan Kota Utara, dan KUA Kecamatan Kota Utara

Tabel 2.1 Status Pemerintahan Menurut Kelurahan di Kecamatan Kota Utara, 2014

Kelurahan	Desa	Kelurahan
(1)	(2)	(3)
Dembe II	-	√
Wongkaditi	-	√
Wongkaditi Barat	-	√
Dulomo Selatan	-	√
Dulomo	-	√
Dembe Jaya	-	√

Sumber: Kantor Kelurahan Setempat

Tabel 2.2 Status Hukum Kelurahan-kelurahan di Kecamatan Kota Utara, 2014

Kelurahan	Definitif	Persiapan	UPT	PMT
(1)	(2)	(3)	(4)	(5)
Dembe II	√	-	-	-
Wongkaditi	√	-	-	-
Wongkaditi Barat	√	-	-	-
Dulomo Selatan	√	-	-	-
Dulomo	√	-	-	-
Dembe Jaya	√	-	-	-

Sumber: Kantor Kelurahan Setempat

Tabel 2.3 **Klasifikasi Kelurahan di Kecamatan Kota Utara, 2014**

Kelurahan	Swadaya	Swakarsa	Swasembada
(1)	(2)	(3)	(4)
Dembe II	-	√	-
Wongkaditi	-	√	-
Wongkaditi Barat	-	√	-
Dulomo Selatan	-	√	-
Dulomo	-	√	-
Dembe Jaya	-	√	-

Sumber: Kantor Kelurahan Setempat

Tabel 2.4 Banyaknya RW dan RT Menurut Kelurahan di Kecamatan Kota Utara, 2014

Kelurahan	RW	RT
(1)	(2)	(3)
Dembe II	3	6
Wongkaditi	3	6
Wongkaditi Barat	2	5
Dulomo Selatan	2	6
Dulomo	2	4
Dembe Jaya	2	4
Kecamatan Kota Utara	14	31

Sumber: Kantor Kelurahan Setempat

Tabel 2.5 Keberadaan Lembaga Pemberdayaan Masyarakat Menurut Kelurahan di Kecamatan Kota Utara, 2014

Kelurahan	ada	Tidak Ada
(1)	(2)	(3)
Dembe II	√	-
Wongkaditi	√	-
Wongkaditi Barat	√	-
Dulomo Selatan	√	-
Dulomo	√	-
Dembe Jaya	√	-
Dembe II	√	-

Sumber: Kantor Kelurahan Setempat

Tabel 2.6 Jumlah Aparat Menurut Status, Dinas/Instansi Pemerintah, dan Jenis Kelamin di Kecamatan Kota Utara, 2014

Kantor	PNS		Non PNS	
	Laki-laki	Perempuan	Laki-laki	Perempuan
(1)	(2)	(3)		
Kantor Kecamatan Kota Utara	6	9	7	6
Kantor Urusan Agama	4	3	1	3
Kantor Diknas Kecamatan	3	5	-	1
Pusat Kesehatan Masyarakat	5	51	-	16
Badan Penyuluhan Pertanian, Perikanan dan Kehutanan	2	4	-	1
Kantor Lurah Dembe II	5	3	1	3
Kantor Lurah Wongkaditi	4	5	-	5
Kantor Lurah Wongkaditi Barat	5	3	1	3
Kantor Lurah Dulomo Selatan	4	4	4	3
Kantor Lurah Dulomo	2	3	1	3
Kantor Lurah Dembe Jaya	4	3	1	4
Kecamatan Kota Utara	44	93	16	48

Sumber: Kantor Terkait

Tabel 2.7 Jumlah Aparat Menurut Dinas/Instansi Pemerintah dan Tingkat Pendidikan di Kecamatan Kota Utara, 2014

Kantor (1)	PNS			
	SD (2)	SLTP (3)	SLTA (4)	PT (5)
Kantor Kecamatan Kota Utara	-	-	5	10
Kantor Urusan Agama	-	-	2	5
Kantor Diknas Kecamatan	-	-	4	4
Pusat Kesehatan Masyarakat	-	-	1	55
Badan Penyuluhan Pertanian, Perikanan dan Kehutanan	-	-	1	5
Kantor Lurah Dembe II	-	-	2	6
Kantor Lurah Wongkaditi	-	-	3	6
Kantor Lurah Wongkaditi Barat	-	-	4	4
Kantor Lurah Dulomo Selatan	-	-	2	6
Kantor Lurah Dulomo	-	-	1	4
Kantor Lurah Dembe Jaya	-	-	1	6
Kecamatan Kota Utara	-	-	26	111

Kantor (1)	Non PNS			
	SD (6)	SLTP (7)	SLTA (8)	PT (9)
Kantor Kecamatan Kota Utara	-	1	8	4
Kantor Urusan Agama	-	-	1	3
Kantor Diknas Kecamatan	-	-	1	-
Pusat Kesehatan Masyarakat	-	-	2	14
Badan Penyuluhan Pertanian, Perikanan dan Kehutanan	-	-	1	-
Kantor Lurah Dembe II	-	-	3	1
Kantor Lurah Wongkaditi	-	-	4	1
Kantor Lurah Wongkaditi Barat	-	-	4	-
Kantor Lurah Dulomo Selatan	-	-	5	2
Kantor Lurah Dulomo	-	1	1	2
Kantor Lurah Dembe Jaya	1	-	3	1
Kecamatan Kota Utara	1	2	33	28

Sumber: Kantor Kecamatan Kota Utara, Kantor Kelurahan se-Kecamatan Kota Utara, Kantor Diknas Kecamatan Kota Utara, dan KUA Kecamatan Kota Utara

Tabel 2.8 Banyaknya Pegawai Negeri Sipil Menurut Dinas/Instansi Pemerintah dan Golongan di Kecamatan Kota Utara, 2014

Dinas/Instansi Pemerintah	Golongan Pegawai Negeri Sipil			
	I	II	III	IV
(1)	(2)	(3)	(4)	(5)
Kantor Kecamatan Kota Utara	-	4	10	1
Kantor Urusan Agama	-	2	5	-
Kantor Diknas Kecamatan	-	2	3	3
Pusat Kesehatan Masyarakat	-	1	52	3
Badan Penyuluhan Pertanian, Perikanan dan Kehutanan	-	1	5	-
Kantor Lurah Dembe II	-	2	6	-
Kantor Lurah Wongkaditi	-	3	6	-
Kantor Lurah Wongkaditi Barat	-	2	6	-
Kantor Lurah Dulomo Selatan	-	2	6	-
Kantor Lurah Dulomo	-	-	5	-
Kantor Lurah Dembe Jaya	-	1	6	-
Jumlah	-	20	110	7

Sumber: Kantor Kecamatan Kota Utara, Kantor Kelurahan se-Kecamatan Kota Utara, Kantor Diknas Kecamatan Kota Utara, dan KUA Kecamatan Kota Utara

<http://gorontalo.kota.bps.go.id>

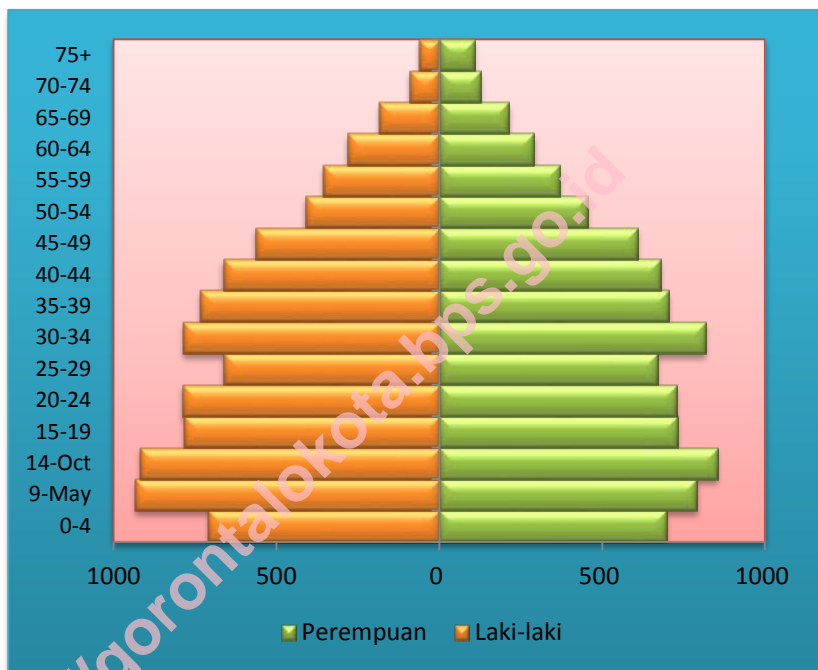
BAB III

PENDUDUK

Sumber utama data kependudukan pada buku ini adalah dari Registrasi penduduk kantor kecamatan maupun kantor kelurahan setempat. Selain itu pada buku ini juga digunakan data Sensus Penduduk. Sensus penduduk dilaksanakan sepuluh tahun sekali. Sejak Indonesia merdeka sensus penduduk telah dilaksanakan 6 kali yaitu tahun 1961, 1971, 1980, 1990, 2000, dan 2010.

Menurut hasil Registrasi Penduduk 2014, penduduk Kecamatan Kota Utara tahun 2014 berjumlah 17 780 jiwa. Adapun tingkat kepadatan penduduk per km² sebesar 2.119 jiwa. Kelurahan terpadat di Kecamatan Kota Utara adalah Kelurahan Dembe Jaya dengan tingkat kepadatan penduduk sebesar 3.181 jiwa. Sementara itu, Kelurahan Dulomo memiliki tingkat kepadatan penduduk terkecil yakni sebesar 1.316 jiwa.

Gambar 3. Jumlah penduduk menurut kelompok umur dan jenis kelamin di Kecamatan Kota Utara (orang), 2014



Sumber: Kantor Catatan Sipil Kota Gorontalo

Tabel 3.1 Luas Wilayah dan Jumlah Penduduk Menurut Kelurahan di Kecamatan Kota Utara, 2014

Kelurahan	Luas		Penduduk ¹ (orang)		Kepadatan Penduduk (orang/km ²)
	km ²	%	Jumlah	%	
(1)	(2)	(3)	(4)	(5)	(6)
Dembe II	0,72	8,61	2 226	12,52	3 092
Wongkaditi	1,47	17,58	4 090	23,00	2 782
Wongkaditi Barat	1,18	14,11	2 156	12,12	1 827
Dulomo Selatan	2,20	26,32	3 938	22,15	1 790
Dulomo	1,93	23,09	2 539	14,28	1 316
Dembe Jaya	0,89	10,29	2 831	15,92	3 181
Kecamatan Kota Utara	8,39	100	17 780	100,00	2 119

Sumber: Kantor Catatan Sipil Kota Gorontalo

Tabel 3.2 Banyaknya Penduduk Menurut Kelurahan, Jenis Kelamin dan Rasio Jenis Kelamin di Kecamatan Kota Utara, 2014

Kelurahan	Penduduk (orang)			Rasio Jenis Kelamin
	Laki-laki	Perempuan	Laki-laki + Perempuan	
(1)	(2)	(3)	(4)	(5)
Dembe II	1 113	1 113	2 226	100
Wongkaditi	2 073	2 017	4 090	103
Wongkaditi Barat	1 076	1 080	2 156	100
Dulomo Selatan	1 958	1 980	3 938	99
Dulomo	1 294	1 245	2 539	104
Dembe Jaya	1 434	1 397	2 831	103
Kecamatan Kota Utara	8 948	8 832	17 780	101

Sumber: Kantor Catatan Sipil Kota Gorontalo

Tabel 3.3 Banyaknya Penduduk, Keluarga dan Rata-rata Anggota Keluarga Menurut Kelurahan di Kecamatan Kota Utara, 2014

Kelurahan	Penduduk (orang)		
	Jumlah Penduduk	Jumlah Keluarga	Rata-rata Jumlah Anggota Keluarga
(1)	(2)	(3)	(4)
Dembe II	2 226	601	4
Wongkaditi	4 090	1 070	4
Wongkaditi Barat	2 156	639	3
Dulomo Selatan	3 938	802	5
Dulomo	2 539	746	3
Dembe Jaya	2 831	708	4
Kecamatan Kota Utara	17 780	4 626	4

Sumber: Kantor Catatan Sipil Kota Gorontalo

Tabel 3.4 Jumlah Keluarga Menurut Tahapan Kualitas Keluarga dan Kelurahan di Kecamatan Kota Utara, 2014

Kelurahan (1)	Pra Sejahtera (2)	Sejahtera			
		I (3)	II (4)	III (5)	III+ (6)
Dembe II	36	162	181	205	23
Wongkaditi	0	474	386	157	3
Wongkaditi Barat	12	251	222	134	24
Dulomo Selatan	28	332	414	130	114
Dulomo Dembe Jaya	29 5	187 284	183 331	349 125	0 50
Kecamatan Kota Utara	110	1 690	1 717	1 100	214

Sumber: Badan Pemberdayaan Masyarakat dan Perempuan & KB

Tabel 3.5 Banyaknya Penduduk Menurut Kelompok Umur dan Jenis Kelamin di Kecamatan Kota Utara, 2014

Kelompok Umur	Penduduk (orang)		
	Laki-laki	Perempuan	Laki-laki + Perempuan
(1)	(2)	(3)	(4)
0-4	710	697	1 407
5-9	934	790	1 724
10-14	919	854	1 773
15-19	785	730	1 515
20-24	790	727	1 517
25-29	665	668	1 333
30-34	788	817	1 605
35-39	733	703	1 436
40-44	666	679	1 345
45-49	567	607	1 174
50-54	413	455	868
55-59	357	369	726
60-64	283	290	573
65-69	184	213	397
70-74	92	126	218
75+	62	107	169
Jumlah	8 948	8 832	17 780

Sumber : Kantor Catatan Sipil Kota Gorontalo

<http://gorontalo.kota.bps.go.id>

<http://gorontalo.kota.bps.go.id>

BAB IV

SOSIAL

4.1 Pendidikan

Salah satu faktor utama keberhasilan pembangunan di suatu negara adalah tersedianya cukup sumber daya manusia (SDM) yang berkualitas. Merujuk pada amanat UUD 1945 beserta amandemennya (pasal 31 ayat 2), maka melalui jalur pendidikan pemerintah secara konsisten berupaya meningkatkan SDM penduduk Indonesia. Peningkatan SDM sekarang ini lebih difokuskan pada pemberian kesempatan seluas-luasnya kepada penduduk untuk mengecap pendidikan, terutama penduduk kelompok usia sekolah (umur 7-24 tahun).

Ketersediaan fasilitas pendidikan baik sarana maupun prasarana akan sangat menunjang dalam meningkatkan mutu pendidikan. Tabel 4.1.1 sampai Tabel 4.1.8 memuat data tentang jumlah sekolah, murid, guru, dan rasio murid-guru dari tingkat TK/RA sampai SMP.

Pada tahun ajaran 2014/2015, di Kecamatan Kota Utara terdapat 8 TK, 8 SD, 1 SMP, 1 SMA, 4 MI, 2 MTs, dan 2 MA.. Adapun rasio murid-guru untuk masing-masing jenjang pendidikan yang ada di kecamatan Kota Utara secara berturut-turut yakni 14, 14, 14, 16, 11, 17 dan 6.

4.2 Kesehatan dan Keluarga Berencana

Pembangunan bidang kesehatan meliputi seluruh siklus atau tahapan kehidupan manusia. Bila pembangunan kesehatan berhasil dengan baik maka secara langsung atau tidak langsung akan terjadi peningkatan kesejahteraan rakyat. Mempertimbangkan bahwa pembangunan bidang kesehatan merupakan bagian yang sangat penting dari ajang peningkatan SDM penduduk Indonesia, maka program-program kesehatan telah dimulai atau bahkan lebih diprioritaskan pada calon generasi penerus, khususnya calon bayi dan anak usia dibawah lima tahun (balita). Pentingnya pembangunan bidang kesehatan ini paling tidak tercermin dari

deklarasi Millennium Development Goals (MDGs) yang mana lebih dari sepertiga indikatornya menyangkut bidang kesehatan.

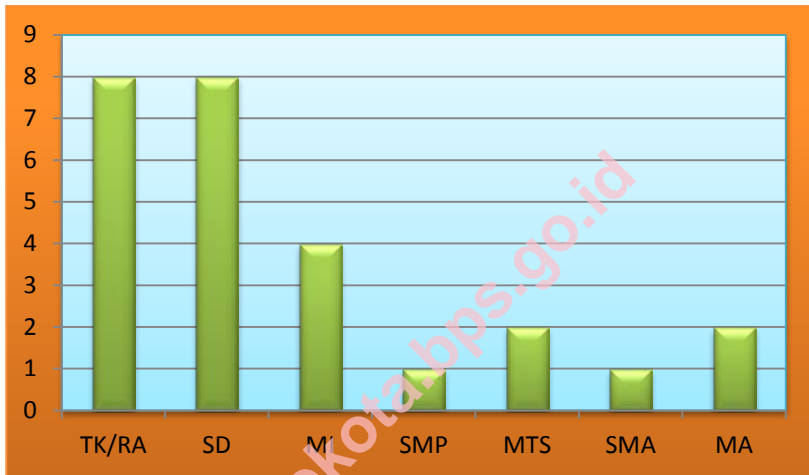
Ketersediaan fasilitas kesehatan baik sarana maupun prasarana akan sangat menunjang dalam meningkatkan mutu kesehatan. Pada tahun 2013, di Kecamatan Kota Utara terdapat 1 Rumah Sakit, 1 Puskesmas Kecamatan Kota Utara, 6 Puskesmas Pembantu, 19 Posyandu dan 2 Polindes.

Salah satu cara untuk menekan laju pertumbuhan penduduk adalah melalui program Keluarga Berencana (KB). Pada tahun 2014, terdapat 3.211 pasangan usia subur (PUS) dan 2.740 peserta KB Aktif. Sebagian besar peserta KB Aktif menggunakan KB suntik sebagai alat kontrasepsi.

4.3 Agama

Kebebasan beragama merupakan hak azasi manusia yang wajib dijamin oleh pemerintah sesuai amanat UUD 1945. Pada tahun 2013, sebagian besar penduduk di Kecamatan Kota Utara memeluk agama Islam yakni sebanyak 99,50 persen. Sementara itu, 0,34 persen memeluk Protestan, 0,08 memeluk Katolik, 0,07 persen memeluk Hindu, dan 0,01 persen memeluk Budha.

Gambar 4. Rasio Murid-Guru Menurut Jenjang Pendidikan di Kecamatan Kota Utara, 2014/2015



Sumber : Dinas Pendidikan Kecamatan Kota Utara

4.1 Pendidikan

Tabel 4.1.1 Banyaknya Sekolah, Murid, Guru, dan Rasio Murid-Guru Taman Kanak-Kanak (TK) dan Raudhatul Atfal Menurut Kelurahan di Kecamatan Kota Utara, 2014/2015

Kelurahan	Sekolah	Murid			Guru			Rasio Murid-Guru
		L	P	L + P	L	P	L + P	
(1)	(2)	(3)	(4)	(5)	(6)	(7)	(8)	(9)
Dembe II	1	38	30	68	-	4	4	17
Wongkaditi	1	27	19	46	-	4	4	12
Wongkaditi Barat	-	-	-	-	-	-	-	-
Dulomo Selatan	3	62	70	132	1	12	13	10
Dulomo	1	13	17	30	-	3	3	10
Dembe Jaya	2	84	61	145	-	8	8	18
Kecamatan Kota Utara	3	224	197	421	1	31	30	14

Catatan : L = Laki-laki
P = Perempuan

Sumber : Dinas Pendidikan Kecamatan Kota Utara

Tabel 4.1.2 Banyaknya Sekolah, Murid, Guru, dan Rasio Murid-Guru Sekolah Dasar (SD) Menurut Kelurahan di Kecamatan Kota Utara, 2014/2015

Kelurahan	Sekolah	Murid			Guru			Rasio Murid-Guru
		L	P	L + P	L	P	L + P	
(1)	(2)	(3)	(4)	(5)	(6)	(7)	(8)	(9)
Dembe II	1	42	42	84	4	3	12	7
Wongkaditi	2	174	164	338	6	11	17	20
Wongkaditi Barat	1	92	78	170	4	7	11	15
Dulomo Selatan	1	88	75	163	1	9	10	16
Dulomo	3	212	198	410	5	30	35	12
Dembe Jaya	-	-	-	-	-	-	-	-
Kecamatan Kota Utara	8	608	557	1 165	20	65	85	14

Catatan : L = Laki-laki
P = Perempuan

Sumber : Dinas Pendidikan Kecamatan Kota Utara

Tabel 4.1.3 Banyaknya Sekolah, Murid, Guru, dan Rasio Murid-Guru Madrasah Ibtidaiyah (MI) Menurut Kelurahan di Kecamatan Kota Utara, 2014/2015

Kelurahan	Sekolah	Murid			Guru			Rasio Murid-Guru
		L	P	L + P	L	P	L + P	
(1)	(2)	(3)	(4)	(5)	(6)	(7)	(8)	(9)
Dembe II	1	88	61	149	5	7	12	12
Wongkaditi	-	-	-	-	-	-	-	-
Wongkaditi Barat	1	72	67	139	2	8	10	14
Dulomo Selatan	1	67	53	120	2	8	10	12
Dulomo	-	-	-	-	-	-	-	-
Dembe Jaya	1	240	215	455	8	21	29	16
Kecamatan Kota Utara	4	467	396	863	17	44	61	14

Catatan : L = Laki-laki
P = Perempuan

Sumber : Dinas Pendidikan Kecamatan Kota Utara

Tabel 4.1.4 Banyaknya Sekolah, Murid, Guru, dan Rasio Murid-Guru Sekolah Menengah Pertama (SMP) Menurut Kelurahan di Kecamatan Kota Utara, 2014/2015

Kelurahan	Sekolah	Murid			Guru			Rasio Murid-Guru
		L	P	L + P	L	P	L + P	
(1)	(2)	(3)	(4)	(5)	(6)	(7)	(8)	(9)
Dembe II	-	-	-	-	-	-	-	-
Wongkaditi	-	-	-	-	-	-	-	-
Wongkaditi Barat	-	-	-	-	-	-	-	-
Dulomo Selatan	1	185	150	335	4	17	21	16
Dulomo	-	-	-	-	-	-	-	-
Dembe Jaya	-	-	-	-	-	-	-	-
Kecamatan Kota Utara	1	185	150	335	4	17	21	16

Catatan : L = Laki-laki
P = Perempuan

Sumber : Dinas Pendidikan Kota Gorontalo

Tabel 4.1.5 Banyaknya Sekolah, Murid, Guru, dan Rasio Murid-Guru Madrasah Tsanawiyah (MTs) Menurut Kelurahan di Kecamatan Kota Utara, 2014/2015

Kelurahan	Sekolah	Murid			Guru			Rasio Murid Guru
		L	P	L + P	L	P	L + P	
(1)	(2)	(3)	(4)	(5)	(6)	(7)	(8)	(9)
Dembe Il	1	224	148	372	13	19	32	12
Wongkaditi	-	-	-	-	-	-	-	-
Wongkaditi Barat	-	-	-	-	-	-	-	-
Dulomo Selatan	-	-	-	-	-	-	-	-
Dulomo	-	-	-	-	-	-	-	-
Dembe Jaya	1	48	54	102	4	9	13	8
Kecamatan Kota Utara	2	272	202	474	17	28	45	11

Catatan : L = Laki-laki
P = Perempuan

Sumber : Depag Kota Gorontalo

Tabel 4.1.6 Banyaknya Sekolah, Murid, Guru, dan Rasio Murid-Guru Sekolah Menengah Atas (SMA) Menurut Kelurahan di Kecamatan Kota Utara, 2014/2015

Kelurahan	Sekolah	Murid			Guru			Rasio Murid-Guru
		L	P	L + P	L	P	L + P	
(1)	(2)	(3)	(4)	(5)	(6)	(7)	(8)	(9)
Dembe II	-	-	-	-	-	-	-	-
Wongkaditi	1	258	348	606	15	20	35	17
Wongkaditi Barat	-	-	-	-	-	-	-	-
Dulomo Selatan	-	-	-	-	-	-	-	-
Dulomo	-	-	-	-	-	-	-	-
Dembe Jaya	-	-	-	-	-	-	-	-
Kecamatan Kota Utara	1	258	348	606	15	20	35	17

Catatan : L = Laki-laki
P = Perempuan

Sumber : Dinas Pendidikan Kota Gorontalo

Tabel 4.1.7 Banyaknya Sekolah, Murid, Guru, dan Rasio Murid-Guru Madrasah Aliyah (MA) Menurut Kelurahan di Kecamatan Kota Utara, 2014/2015

Kelurahan	Sekolah	Murid			Guru			Rasio Murid-Guru
		L	P	L + P	L	P	L + P	
(1)	(2)	(3)	(4)	(5)	(6)	(7)	(8)	(9)
Dembe Il	1	84	91	175	133	17	30	6
Wongkaditi	-	-	-	-	-	-	-	-
Wongkaditi Barat	-	-	-	-	-	-	-	-
Dulomo Selatan	-	-	-	-	-	-	-	-
Dulomo	-	-	-	-	-	-	-	-
Dembe Jaya	1	33	63	96	7	12	19	5
Kecamatan Kota Utara	2	117	154	271	20	29	49	6

Catatan : L = Laki-laki
P = Perempuan

Sumber : Depag Kota Gorontalo

Tabel 4.1.8 Banyaknya Sekolah, Murid, Guru, dan Rasio Murid-Guru Sekolah Menengah Kejuruan (SMK) Menurut Kelurahan di Kecamatan Kota Utara, 2014/2015

Kelurahan	Sekolah	Murid			Guru			Rasio Murid-Guru
		L	P	L + P	L	P	L + P	
(1)	(2)	(3)	(4)	(5)	(6)	(7)	(8)	(9)
Dembe II	-	-	-	-	-	-	-	-
Wongkaditi	-	-	-	-	-	-	-	-
Wongkaditi Barat	-	-	-	-	-	-	-	-
Dulomo Selatan	-	-	-	-	-	-	-	-
Dulomo	-	-	-	-	-	-	-	-
Dembe Jaya	0	-	-	-	-	-	-	-
Kecamatan Kota Utara	0	-	-	-	-	-	-	-

Catatan : L = Laki-laki
P = Perempuan

Catatan : SMK di Kel. Dembe Jaya sudah tidak aktif

4.2 Kesehatan dan Keluarga Berencana

Tabel 4.2.1 Banyaknya Fasilitas Kesehatan Menurut Kelurahan di Kecamatan Kota Utara, 2014

Kelurahan	Ru mah Sa kit	Pus Kes mas	Pus tu	Po lin des	Pos yandu	Prak tek Dok ter	Prak tek Bidan	Apo tik/ toko Obat
(1)	(2)	(3)	(4)	(5)	(6)	(7)	(8)	(9)
Dembe II	-	-	1	1	3	1	-	-
Wongkaditi	1	-	1	-	4	-	-	3
Wongkaditi Barat	-	1	1	-	2	-	-	-
Dulomo Selatan	-	-	1	-	4	1	-	-
Dulomo	-	-	1	-	4	1	-	-
Dembe Jaya	-	-	1	1	2	-	-	-
Jumlah	1	1	6	2	19	3	-	3

Sumber: Puskesmas Kota Utara

Tabel 4.2.2 Banyaknya Tenaga Kesehatan Menurut Unit Kerja dan Sarana Pelayanan Kesehatan di Kecamatan Kota Utara, 2014

Kelurahan	Tenaga Medis			Tenaga Nonmedis/ Dukun
	Dokter	Perawat	Lainnya	
(1)	(2)	(3)	(4)	(5)
Dembe Il	-	-	-	-
Wongkaditi	2	11	6	4
Wongkaditi Barat	-	-	2	-
Dulomo Selatan	-	1	1	-
Dulomo	-	1	1	-
Dembe Jaya	-	-	-	-

Sumber: Puskesmas Kota Utara

Tabel 4.2.3 Banyaknya Balita yang Pernah Mendapat Imunisasi Menurut Kelurahan dan Jenis Imunisasi di Kecamatan Kota Utara, 2014

Kelurahan	BCG	DPT			Polio		
		1	2	3	1	2	3
(1)	(2)	(3)	(4)	(5)	(6)	(7)	(8)
Dembe II	43	44	35	39	43	44	35
Wongkaditi	78	73	59	69	78	73	59
Wongkaditi Barat	41	42	32	37	41	42	32
Dulomo Selatan	65	59	45	55	65	59	45
Dulomo	50	33	40	45	50	33	40
Dembe Jaya	58	51	46	46	58	51	46
Jumlah	335	302	257	291	335	302	257

Sumber: Puskesmas Kota Utara

Tabel 4.2.3 lanjutan

Kelurahan	Polio 4	HB 0 (0-<7hari)	Campak
(1)	(9)	(10)	(11)
Dembe II	39	47	39
Wongkaditi	69	66	67
Wongkaditi Barat	37	44	37
Dulomo Selatan	55	68	49
Dulomo	45	40	45
Dembe Jaya	46	53	46
Jumlah	291	318	283

Sumber: Puskesmas Kota Utara

Tabel 4.2.4 Jumlah Balita Bergizi Buruk Menurut Kelurahan di Kecamatan Kota Utara, 2014

Kelurahan	2014
(1)	(2)
Dembe II	-
Wongkaditi	-
Wongkaditi Barat	-
Dulomo Selatan	1
Dulomo	-
Dembe Jaya	-
Kecamatan Kota Utara	1

Sumber: Puskesmas Kota Utara

Tabel 4.2.5 Banyaknya Pasangan Usia Subur (PUS) dan Peserta KB Aktif Menurut Kelurahan di Kecamatan Kota Utara, 2014

Kelurahan	Jumlah PUS	Peserta KB Aktif		
		IUD	MOW	MOP
(1)	(2)	(3)	(4)	(5)
Dembe II	409	73	26	8
Wongkaditi	709	46	16	7
Wongkaditi Barat	453	100	12	2
Dulomo Selatan	641	157	42	5
Dulomo	511	100	22	2
Dembe Jaya	488	58	48	8
Kecamatan Kota Utara	3 211	534	166	32

Sumber: Dinas Kesehatan Kota Gorontalo

Tabel 4.2.5 Lanjutan

Kelurahan	Peserta KB Aktif				
	Kondom	Implant	Suntika n	Pil	Jumlah
(1)	(6)	(7)	(8)	(9)	(10)
Dembe II	8	50	94	89	345
Wongkaditi	19	23	272	205	588
Wongkaditi Barat	14	38	138	105	405
Dulomo Selatan	14	73	183	67	541
Dulomo	15	41	124	139	443
Dembe Jaya	42	64	135	63	418
Kecamatan Kota Utara	112	289	946	668	2 740

Sumber: Dinas Kesehatan Kota Gorontalo

Tabel 4.2.6 Jumlah Klinik dan Petugas Keluarga Berencana (KB) Menurut Kelurahan di Kecamatan Kota Utara, 2014

Kelurahan	KLINIK	PPLKB	PPKBD
(1)	(2)	(3)	(4)
Dembe II	-	-	1
Wongkaditi	1	-	1
Wongkaditi Barat	-	-	1
Dulomo Selatan	-	2	1
Dulomo	-	-	1
Dembe Jaya	-	-	1
Kecamatan Kota Utara	1	2	6

Sumber : Badan pemberdayaan dan perempuan & KB

4.3 Agama

Tabel 4.3.1 Persentase Penduduk Menurut Kelurahan dan Agama yang Dianut di Kecamatan Kota Utara, 2014

Kelurahan	Islam	Protestan	Katolik	Hindu	Budha
(1)	(2)	(3)	(4)	(5)	(6)
Dembe Il	98,42	1,30	0,13	0,04	0,08
Wongkaditi	99,71	0,17	0,05	0,07	-
Wongkaditi Barat	99,54	0,28	0,09	0,09	-
Dulomo Selatan	99,75	0,08	0,13	0,05	-
Dulomo	99,72	0,08	0,12	0,08	-
Dembe Jaya	99,47	0,46	-	0,07	-
Kecamatan Kota Utara	99,50	0,34	0,08	0,07	0,01

Sumber: Kantor Catatan Sipil Kota Gorontalo

Tabel 4.3.2 Banyaknya Tempat Peribadatan Menurut Kelurahan di Kecamatan Kota Utara, 2014

Kelurahan	Masjid	Mushola	Gereja	Wihara	Pura
(1)	(2)	(3)	(4)	(5)	(6)
Dembe II	3	-	-	-	-
Wongkaditi	7	-	-	-	-
Wongkaditi Barat	2	-	-	-	-
Dulomo Selatan	5	-	-	-	-
Dulomo	5	-	-	-	-
Dembe Jaya	6	-	-	-	-
Kecamatan Kota Utara	28	-	-	-	-

Sumber: Kantor Depag Kota Gorontalo

4.4. Sosial Kemasyarakatan

Tabel 4.4.1 Jumlah Fasilitas Sosial dan Organisasi Kemasyarakatan Menurut Kelurahan di Kecamatan Kota Utara, 2014

Kelurahan	Panti Asuhan	Majlis Ta'lim	LSM	Ormas
(1)	(2)	(3)	(4)	(5)
Dembe II	-	2	1	-
Wongkaditi	-	2	1	-
Wongkaditi Barat	-	1	1	-
Dulomo Selatan	-	5	1	-
Dulomo	-	5	1	-
Dembe Jaya	-	5	1	-
Kecamatan Kota Utara	-	20	6	-

Sumber: Kantor Kelurahan Setempat

Tabel 4.4.2 Jumlah Sarana Olahraga Menurut Kelurahan di Kecamatan Kota Utara, 2014

Kelurahan	Sepak Bola	Voley	Bulu Tangkis	Sepak Takraw
(1)	(2)	(3)	(4)	(5)
Dembe II	-	1	2	1
Wongkaditi	-	1	1	1
Wongkaditi Barat	-	-	3	2
Dulomo Selatan	-	3	3	2
Dulomo	-	-	-	-
Dembe Jaya	-	2	-	2
Kecamatan Kota Utara	-	7	9	8

Sumber: Kantor Kelurahan Setempat

<http://gorontaloikota.bps.go.id>

<http://gorontalo.kota.bps.go.id>

BAB V

PERTANIAN

5.1 Tanaman Pangan

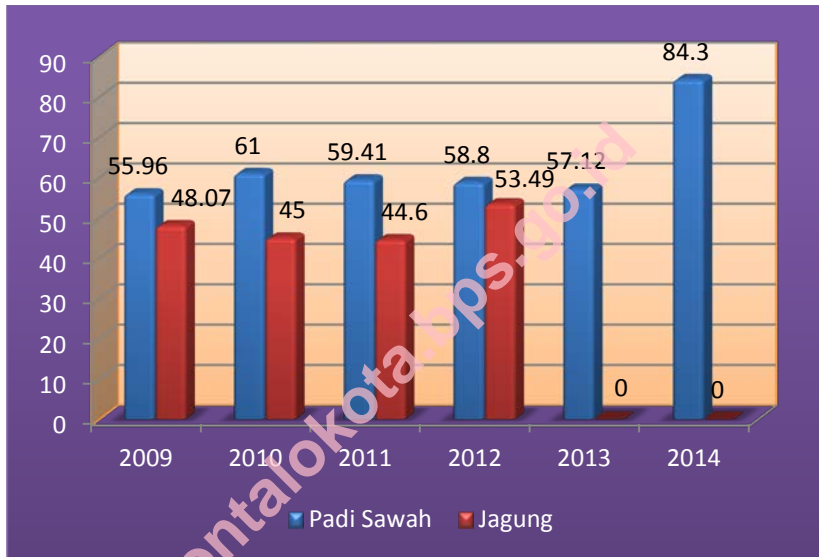
Luas panen Lahan padi sawah di Kecamatan Kota Utara pada tahun 2014 seluas 1.289 hektar. Pada tahun 2014, produksi padi sawah di Kecamatan Kota Utara sebesar 10 866 ton. Sehingga produktivitas padi sawah di kecamatan Kota Utara adalah 84,30 kuintal perhektar.

5.2 Peternakan

Populasi ternak terdiri dari sapi dan kambing. Pada tahun 2014, jumlah populasi di Kecamatan Kota Utara berturut turut 579 ekor, dan 1.377 ekor.

Populasi unggas yang terdiri dari ayam kampung, ayam ras, dan itik pada tahun 2014 secara berturut-turut adalah 21.460 ekor, 39.440 ekor, dan 1.730 ekor.

Gambar 5. Produktivitas Padi Sawah dan Jagung di Kecamatan Kota Utara (kuintal/ha), 2009-2014



Sumber: Dinas Kelautan, Perikanan, Pertanian, dan Ketahanan Pangan Kota Gorontalo

5.1 Tanaman Pangan

Tabel 5.1.1 Luas Panen, Produksi, dan Produktivitas Padi Sawah di Kecamatan Kota Utara, 2009-2014

Tahun	Luas Panen (ha)	Produksi (ton)	Produktivitas (kuintal/ha)
(1)	(2)	(3)	(4)
2009	1 334	7 465,0	55,96
2010	1 260	7 686,0	61,00
2011	1 256	7 461,0	59,40
2012	799	4 698,1	58,80
2013	1 241	7 088,5	57,12
2014	1 289	10 866,0	84,30

Sumber: Dinas Kelautan, Perikanan, Pertanian, dan Ketahanan Pangan Kota Gorontalo

Tabel 5.1.2 Luas Panen, Produksi, dan Produktivitas Jagung di Kecamatan Kota Utara, 2009-2014

Tahun	Luas Panen (ha)	Produksi (ton)	Produktivitas (kuintal/ha)
(1)	(2)	(3)	(4)
2009	28	134,59	48,07
2010	25	112,50	45,00
2011	49	218,60	44,61
2012	21	112,30	53,49
2013	-	-	-
2014	-	-	-

Sumber: Dinas Kelautan, Perikanan, Pertanian, dan Ketahanan Pangan Kota Gorontalo

Tabel 5.1.3 Luas Panen, Produksi, dan Produktivitas Palawija di Kecamatan Kota Utara, 2014

Tahun	Luas Panen (ha)	Produksi (ton)
(1)	(2)	(3)
Kedelai	-	-
Kacang Tanah	-	-
Kacang Hijau	-	-
Ubi Jalar	-	-
Ubi Kayu	-	-

Sumber: Dinas Kelautan, Perikanan, Pertanian, dan Ketahanan Pangan Kota Gorontalo

Tabel 5.1.4 Luas Panen, Produksi, dan Produktivitas Sayuran di Kecamatan Kota Utara, 2014

Tahun	Luas Panen (ha)	Produksi (ton)
(1)	(2)	(3)
Bawang Merah	-	-
Bayam	-	-
Tomat	7	14
Kangkung	-	-
Terung	-	-
Cabai	-	-
Kacang Panjang	-	-

Sumber: Dinas Kelautan, Perikanan, Pertanian, dan Ketahanan Pangan Kota Gorontalo

Tabel 5.1.5 Luas Panen, Produksi, dan Produktivitas Buah-buahan di Kecamatan Kota Utara, 2014

Tahun	Luas Panen (ha)	Produksi (ton)
(1)	(2)	(3)
Pisang	1	6,3
Mangga	3	7,3
Jambu Biji	-	-
Pepaya	0,1	0,5
Nanas	-	-
Nangka	1	2,8
Belimbing	-	-
Rambutan	-	-
Jeruk	-	-
Sirsak	-	-

Sumber: Dinas Kelautan, Perikanan, Pertanian, dan Ketahanan Pangan Kota Gorontalo

5.2 Peternakan

Tabel 5.2.1 Populasi Ternak Menurut Jenis Ternak di Kecamatan Kota Utara (ekor), 2009-2014

Tahun	Sapi	Kuda	Kambing
(1)	(2)	(3)	(4)
2009	1 160	530	1 895
2010	1 185	246	1 367
2011	1 175	300	2 015
2012	1 196	306	2 678
2013	575	-	1 372
2014	579	145	1 377

Sumber: Dinas Kelautan, Perikanan, Pertanian, dan Ketahanan Pangan Kota Gorontalo

Tabel 5.2.2 Populasi Unggas Menurut Jenis Unggas di Kecamatan Kota Utara(ekor), 2009-2014

Tahun	Ayam Kampung	Ayam Ras	Itik
(1)	(2)	(3)	(4)
2009	37 414	206 631	2 060
2010	18 139	217 541	1 432
2011	31 754	24 000	3 006
2012	38 296	140 030	3 124
2013	19 702	69 750	1 723
2014	21 460	39 440	1 730

Sumber: Dinas Kelautan, Perikanan, Pertanian, dan Ketahanan Pangan Kota Gorontalo

<http://gorontaloikota.bps.go.id>

A decorative floral pattern in shades of green and yellow, centered on a background that transitions from orange at the top to yellow in the middle and back to orange at the bottom. The pattern consists of intricate, symmetrical scrollwork and leaf-like motifs.

BAB VI
TRANSPORTASI
DAN KOMUNIKASI

<http://gorontalo.kota.bps.go.id>

Jalan merupakan prasarana pengangkutan darat yang penting untuk memperlancar kegiatan perekonomian. Dengan makin meningkatnya usaha pembangunan maka akan menuntut peningkatan pembangunan jalan untuk memudahkan mobilitas penduduk dan memperlancar lalu lintas barang dari satu daerah ke daerah lain. Pada tahun 2014, sebagian besar permukaan jalan antar kelurahan di Kota Utara adalah sudah diaspal.

<http://gorontalokota.bps.go.id>

Tabel 6.1 Jalan Antar Desa/Kelurahan Menurut Kelurahan dan Jenis Permukaan Terluas di Kecamatan Kota Utara Tahun 2014

Kelurahan	Aspal/ Beton	Diperkeras	Tanah	Lainnya
(1)	(2)	(3)	(4)	(5)
Dembe II	√	-	-	-
Wongkaditi	√	-	-	-
Wongkaditi Barat	√	-	-	-
Dulomo Selatan	√	-	-	-
Dulomo	√	-	-	-

Sumber: Kantor Kelurahan Setempat

Tabel 6.2 Jumlah Sarana Komunikasi Menurut Kelurahan di Kecamatan Kota Utara, 2014

Kelurahan	Warnet	Pos/Jasa Pengiriman	Menara Telekomunikasi
(1)	(2)	(3)	(4)
Dembe II	-	-	-
Wongkaditi	-	-	-
Wongkaditi Barat	-	-	-
Dulomo Selatan	-	-	-
Dulomo	-	-	-
Kecamatan Kota Utara	5	-	5

Sumber: Kantor Kecamatan Kota Utara

<http://gorontalokota.bps.go.id>



BAB VII
PERINDUSTRIAN
PERDAGANGAN
DAN KEUANGAN

<http://gorontalo.falokota.bps.go.id>

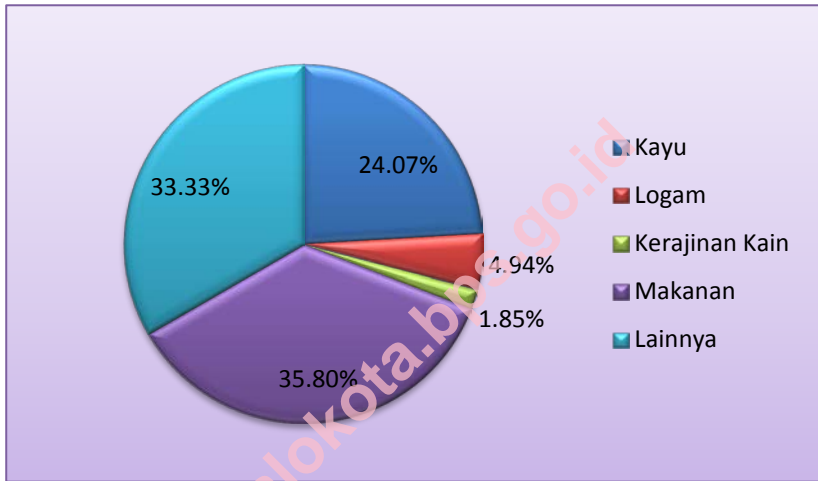
Industri pengolahan adalah suatu kegiatan ekonomi yang melakukan kegiatan mengubah suatu barang dasar secara mekanis, kimia atau dengan tangan sehingga menjadi barang jadi/setengah jadi, dan atau barang yang kurang nilainya menjadi barang yang lebih tinggi nilainya, dan sifatnya lebih dekat kepada pemakai akhir. Termasuk dalam kegiatan ini adalah jasa industri dan pekerjaan perakitan.

Berdasarkan data Dinas Perindustrian, Perdagangan, UMKM, dan PM Kota Gorontalo, Jumlah industri kecil di Kecamatan Kota Utara sebanyak 163. Diantara 6 Kelurahan, Wongkaditi memiliki industri kecil dan menengah terbanyak, yakni sebanyak 46.

Sementara itu, jumlah industri menurut jenisnya yaitu industri kayu di Kota Utara sebanyak 39, Industri logam sebanyak 8, industri kerajinan kain sebanyak 3, industri makanan sebanyak 58.

PBB merupakan salah satu sumber pendapatan daerah yang ikut berperan dalam pelaksanaan pembangunan. Selama tahun 2014, jumlah PBB yang berhasil dihimpun dari masyarakat di Kecamatan Kota Utara sebesar 263.081.991 atau 50,80 persen dari target yang telah ditetapkan. Adapun Kelurahan dengan perolehan pajak terbesar adalah kelurahan Dulomo Selatan yakni sebesar 85.635.324

Gambar 7 Jumlah Perusahaan/Usaha/Industri Menurut Jenis di Kecamatan Kota Utara, 2014



Sumber: Dinas Perindagkop dan UKM Kota Gorontalo

Tabel 7.1 Jumlah Industri Kecil dan Menengah Menurut Kelurahan di Kecamatan Kota Utara, 2014

Tahun (1)	Industri Kecil dan Menengah (2)
Dembe II	15
Wongkaditi	46
Wongkaditi Barat	13
Dulomo Selatan	24
Dulomo	27
Dembe Jaya	38
Jumlah	163

Sumber: Dinas Perindagkop UMKM dan PM Kota Gorontalo

Tabel 7.2 Jumlah Perusahaan/Usaha/Industri Menurut Jenis dan Kelurahan di Kecamatan Kota Utara, 2014

Kelurahan	Kulit	Kayu	Logam	Anyaman	Gerabah
(1)	(2)	(3)	(4)	(5)	(6)
Dembe Il	-	4	1	-	-
Wongkaditi	-	6	-	-	-
Wongkaditi Barat	-	2	1	-	-
Dulomo Selatan	-	7	5	-	-
Dulomo	-	9	1	-	-
Dembe Jaya	-	11	-	-	-
Jumlah	-	39	8	-	-

Sumber: Dinas Perindagkop UMKM dan PM Kota Gorontalo

Tabel 7.2 lanjutan

Kelurahan	Kerajinan Kain	Makanan	Lainnya
(1)	(7)	(8)	(9)
Dembe II	-	5	5
Wongkaditi	2	25	13
Wongkaditi Barat	-	3	7
Dulomo Selatan	-	1	11
Dulomo	1	4	11
Dembe Jaya	-	20	7
Jumlah	3	58	54

Sumber: Dinas Perindagkop UMKM dan PM Kota Gorontalo

Tabel 7.3 Jumlah Sarana Perdagangan menurut Kelurahan di Kecamatan Kota Utara, 2014

Tahun	Pasar Tradisional	Tempat Pelelangan Ikan
(1)	(2)	(3)
Dembe Il	-	-
Wongkaditi	-	-
Wongkaditi Barat	-	-
Dulomo Selatan	-	-
Dulomo	-	-
Dembe Jaya	1	-

Sumber: Kantor Kelurahan Setempat

Tabel 7.4 Jumlah Pedagang Menurut Jenis di Kecamatan Kota Utara, 2012-2014

Tahun	2012	2013	2014
(1)	(2)	(3)	(4)
Pedagang Besar	-	1	-
Pedagang Menengah	3	-	10
Pedagang Kecil	31	20	23

Sumber: Dinas Perindagkop UMKM dan PM Kota Gorontalo

Tabel 7.5 Jumlah Koperasi Menurut Kelurahan di Kecamatan Kota Utara, 2014

Tahun	KU D	Koperasi Simpan Pinjam	Koperasi tani	Koperasi Perikanan	Koperasi Lainnya
(1)	(2)	(3)	(4)	(5)	(6)
Dembe Il	-	-	-	-	1
Wongkaditi	-	-	-	-	1
Wongkaditi Barat	1	-	-	-	-
Dulomo Selatan	1	-	-	-	-
Dulomo	-	-	-	-	-
Dembe Jaya	-	-	-	-	-

Sumber: Kelurahan Setempat dan Kantor Camat Kota Utara

Tabel 7.6 Target dan Realisasi Penerimaan Pajak Bumi dan Bangunan (PBB) Menurut Kelurahan di Kecamatan Kota Utara, 2014

Kelurahan	Target	Realisasi	Persentase
(1)	(2)	(3)	(4)
Dembe II	46 750 000	32 520 495	69,56
Wongkaditi	108 167 000	45 322 257	41,90
Wongkaditi Barat	77 917 000	35 825 134	45,98
Dulomo Selatan	132 916 000	85 635 824	64,43
Dulomo	91 667 000	28 643 530	31,25
Dembe Jaya	60 500 000	35 134 751	58,07
Kecamatan Kota Utara	517 917 000	263 081 991	50,80

Sumber: Kantor Camat Kota Utara

<http://gorontalokota.bps.go.id>



<http://99.99.99.99/ntar/pota.bps.go.id>

BAB VIII

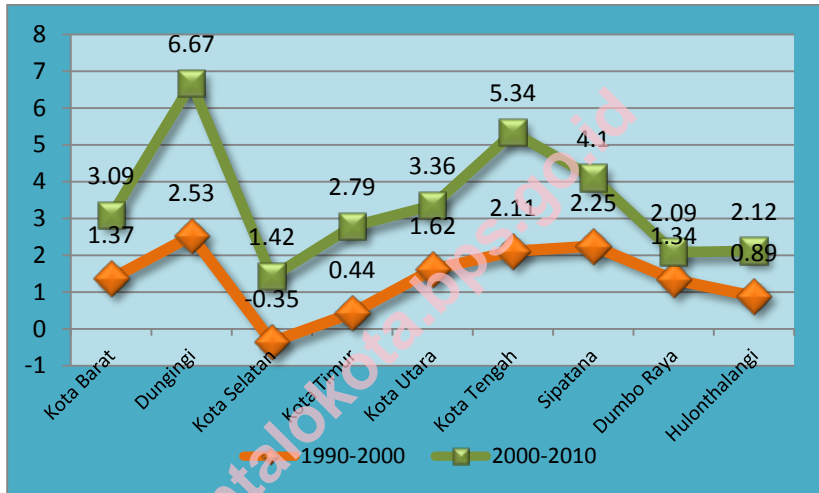
PERBANDINGAN

ANTAR KECAMATAN

Perbandingan beberapa indikator terpilih antar kecamatan di Kota Gorontalo memperlihatkan adanya variasi. Dilihat berdasarkan laju pertumbuhan penduduk terlihat adanya perbedaan. Laju pertumbuhan penduduk tertinggi tercatat di Kecamatan Duingi baik pada periode 1990-2000 maupun 2000-2010. Sementara itu, pada periode yang sama, Kecamatan Kota Selatan memiliki laju pertumbuhan penduduk paling rendah dibanding lima kecamatan lain. Dari sisi kuantitas, Kecamatan Kota Tengah memiliki jumlah penduduk terbesar yakni mencapai 27.047 jiwa.

Perbandingan beberapa indikator terpilih lain seperti banyaknya keluarga pra sejahtera dan sejahtera I – III+ serta target dan realisasi penerimaan PBB juga memperlihatkan angka yang bervariasi antar kecamatan. Pada tahun 2014, di antara 9 kecamatan yang ada, persentase realisasi PBB tertinggi terjadi di Kecamatan Kota Tengah (92,74 persen) sedangkan yang terendah terjadi di Kecamatan Duingi (54,46 persen).

Gambar 8. Laju Pertumbuhan Penduduk¹ (persen) Menurut Kecamatan di Kota Gorontalo, 1990-2000 dan 2000-2010



Catatan: ¹Hasil Sensus Penduduk
 Sumber: BPS RI

Tabel 8.1 Jumlah Penduduk¹ dan Laju Pertumbuhan Penduduk Menurut Kecamatan di Kota Gorontalo, 1990, 2000, dan 2010

Kecamatan	Jumlah Penduduk (orang)			Laju Pertumbuhan Penduduk per Tahun (%)	
	1990	2000	2010	1990-2000	2000-2010
(1)	(2)	(3)	(4)	(5)	(6)
Kota Barat	13.583	15.449	10.220	1,37	3,09
Dungingi	10.326	12.941	21.568	2,53	6,67
Kota Selatan	18.739	18.082	20.647	-0,35	1,42
Kota Timur	18.861	19.700	25.195	0,44	2,79
Kota Utara	10.514	12.217	16.326	1,62	3,36
Kota Tengah	14.561	17.629	27.047	2,11	5,34
Sipatana	9.733	11.927	16.823	2,25	4,10
Dumbo Raya	12.378	14.031	16.960	1,34	2,09
Huionthalangi	11.618	12.655	15.341	0,89	2,12
Kota Gorontalo	120.313	134.631	180.127	1,19	3,35

Catatan: ¹Hasil Sensus Penduduk
Sumber: BPS RI

Tabel 8.2 Banyaknya Keluarga Menurut Kecamatan dan Klasifikasi Keluarga di Kota Gorontalo, 2014

Kecamatan	Pra Sejahtera	Keluarga Sejahtera				Jumlah
		I	II	III	III+	
(1)	(2)	(3)	(4)	(5)	(6)	(7)
Kota Barat	483	3127	1332	602	86	5630
Dungingi	170	1372	2313	2144	556	6555
Kota Selatan	187	1707	1163	1346	755	5158
Kota Timur	778	1769	2634	1683	641	7505
Kota Utara	110	1690	1717	1100	214	4831
Hulonthalangi	153	2347	1455	429	5	4389
Sipatana	794	1541	1238	1491	65	5129
Dumbo Raya	244	2365	1421	538	120	4688
Kota Tengah	72	1674	2152	1807	287	5992
Kota Gorontalo	2991	17592	15425	11140	2729	49877

Catatan : *) data Kecamatan Kota Selatan belum tersedia

Sumber: Kantor Kelurahan Setempat

Tabel 8.3 Target dan Realisasi (Rupiah) Penerimaan Pajak Bumi dan Bangunan (PBB) Menurut Kecamatan di Kota Gorontalo, 2014

Kecamatan	Target	Realisasi	Persentase
(1)	(2)	(3)	(4)
Kota Barat	271 869 741	211 761 525	77,89
Dungingi	364 357 638	198 425 153	54,46
Kota Selatan	1 310 764 349	1 191 027 942	90,87
Kota Timur	733 868 517	487 222 337	66,39
Kota Utara	517 917 000	263 081 991	50,80
Hulonthalangi	134 955 841	147 061 610	79,51
Sipatana	415 911 998	246 331 581	59,23
Dumbo Raya	159 563 630	136 463 326	85,52
Kota Tengah	785 089 619	728 077 286	92,74
Kota Gorontalo	4 744 298 333	3 609 452 751	76,08

Sumber: Kantor Kecamatan Setempat

<http://gorontalokota.bps.go.id>



<http://gorontalo.kota.bps.go.id>

LAMPIRAN

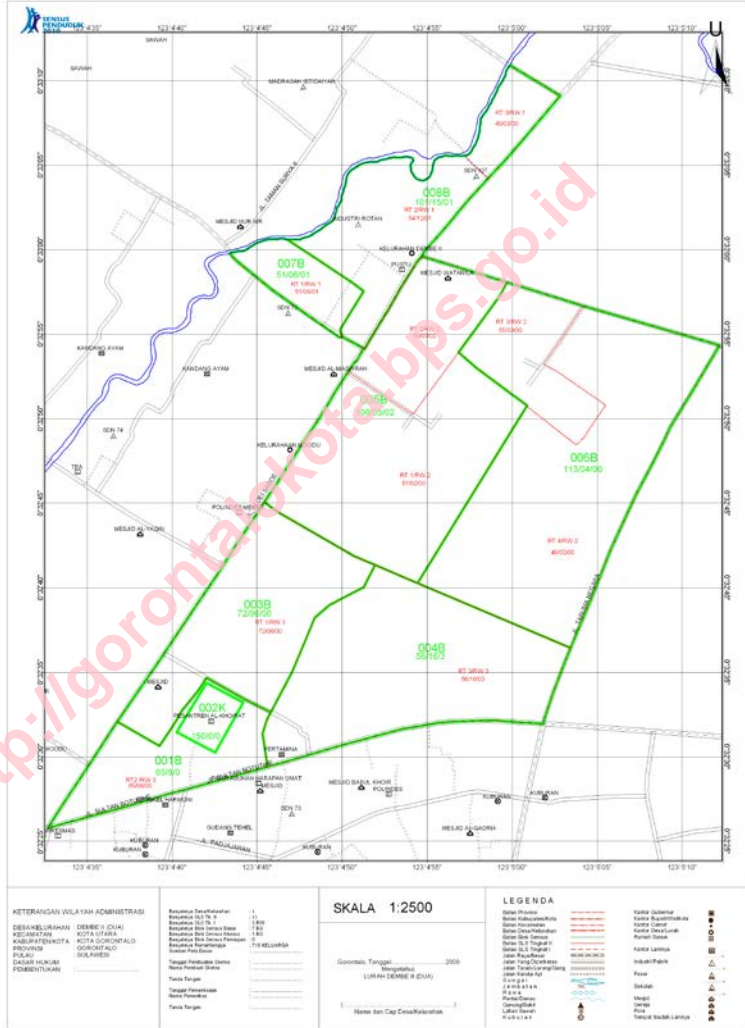
SP2010-WA

**SKETSA PETA
KELURAHAN DEMBE II (DUA)**

Batas:

1	2	3	0	8	1	4	0
0	0	5	4	9	7	2	

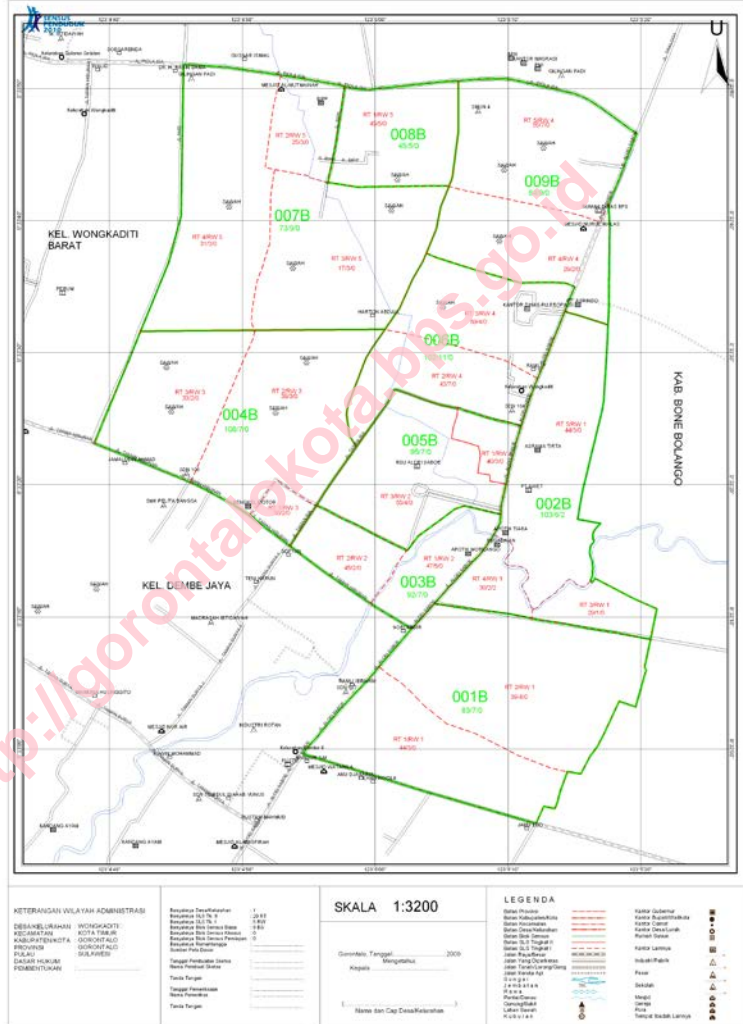
 LULUS
 7 5 7 1 1 0 3 0 0 3



SKETSA PETA KELURAHAN WONGKADITI

Skala: 1:3200
 Lembar: 005750
 Kode Wilayah: 715711030004

SP2010-WA



KETERANGAN WILAYAH ADMINISTRASI

DESA/KELURAHAN	WONGKADITI	1
KELURAHAN	KOTA UTARA	2
KABUPATEN/KOTA	DONGGALU	3
PROVINSI	DONGGALU	4
PULAU	SULAWESI	5
DAERAH LUKUNG		
POMBEYUTKAN		

Perbatasan Desa/Kelurahan	1
Perbatasan RT/RW	2
Perbatasan Desa/Kelurahan	3
Perbatasan Kota	4
Perbatasan Kabupaten/Kota	5
Perbatasan Provinsi	6
Pemetaan Perbatasan Desa	
Pemetaan Perbatasan Kota	
Tanda Perjanjian	
Tanda Perbatasan	
Marka Perbatasan	
Tanda Perjanjian	

SKALA 1:3200

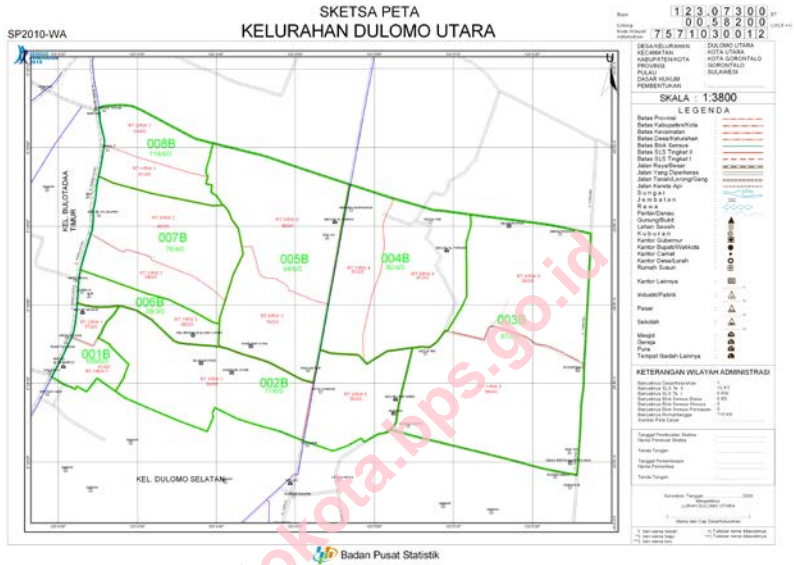
Generasi: Tanggal: 2009
 Kapsul: Yogyakarta
 Nama dan Cap Dinas/Kelurahan

LEGENDA

Desa/Kelurahan	[Solid Red Line]	Kantor Kelurahan	[Blue Circle with Black Dot]
Desa/Kelurahan	[Dashed Red Line]	Kantor Kecamatan	[Blue Circle with Black Dot]
Desa/Kelurahan	[Dotted Red Line]	Kantor Kabupaten	[Blue Circle with Black Dot]
Desa/Kelurahan	[Dotted Red Line]	Kantor Provinsi	[Blue Circle with Black Dot]
Desa/Kelurahan	[Dotted Red Line]	Kantor Pusat	[Blue Circle with Black Dot]
Desa/Kelurahan	[Dotted Red Line]	Kantor Lain-lain	[Blue Circle with Black Dot]
Desa/Kelurahan	[Dotted Red Line]	Kantor Lain-lain	[Blue Circle with Black Dot]
Desa/Kelurahan	[Dotted Red Line]	Kantor Lain-lain	[Blue Circle with Black Dot]
Desa/Kelurahan	[Dotted Red Line]	Kantor Lain-lain	[Blue Circle with Black Dot]
Desa/Kelurahan	[Dotted Red Line]	Kantor Lain-lain	[Blue Circle with Black Dot]
Desa/Kelurahan	[Dotted Red Line]	Kantor Lain-lain	[Blue Circle with Black Dot]
Desa/Kelurahan	[Dotted Red Line]	Kantor Lain-lain	[Blue Circle with Black Dot]
Desa/Kelurahan	[Dotted Red Line]	Kantor Lain-lain	[Blue Circle with Black Dot]
Desa/Kelurahan	[Dotted Red Line]	Kantor Lain-lain	[Blue Circle with Black Dot]
Desa/Kelurahan	[Dotted Red Line]	Kantor Lain-lain	[Blue Circle with Black Dot]
Desa/Kelurahan	[Dotted Red Line]	Kantor Lain-lain	[Blue Circle with Black Dot]
Desa/Kelurahan	[Dotted Red Line]	Kantor Lain-lain	[Blue Circle with Black Dot]
Desa/Kelurahan	[Dotted Red Line]	Kantor Lain-lain	[Blue Circle with Black Dot]
Desa/Kelurahan	[Dotted Red Line]	Kantor Lain-lain	[Blue Circle with Black Dot]
Desa/Kelurahan	[Dotted Red Line]	Kantor Lain-lain	[Blue Circle with Black Dot]
Desa/Kelurahan	[Dotted Red Line]	Kantor Lain-lain	[Blue Circle with Black Dot]
Desa/Kelurahan	[Dotted Red Line]	Kantor Lain-lain	[Blue Circle with Black Dot]
Desa/Kelurahan	[Dotted Red Line]	Kantor Lain-lain	[Blue Circle with Black Dot]

Badan Pusat Statistik

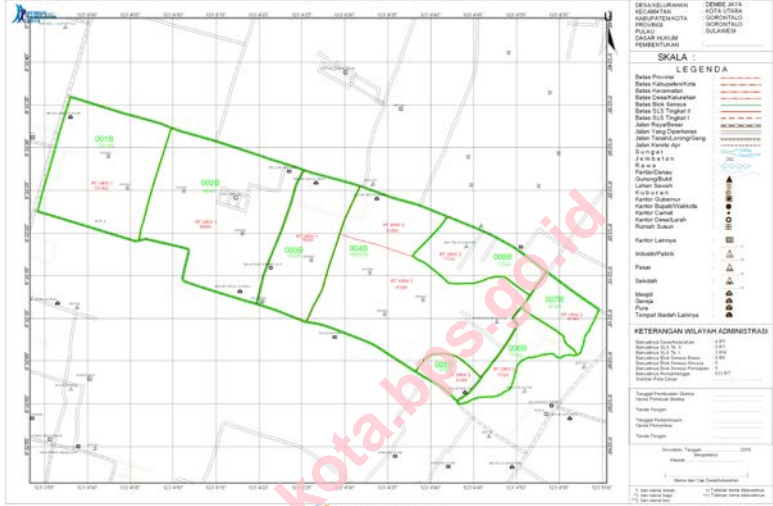




SP2010-WA

SKETSA PETA KELURAHAN DEMBE JAYA

Provinsi : 123.07250
Kabupaten : 0056388
Kota : 7571030115



DATA

MENCERDASKAN BANGSA

<http://gorontalokota.bps.go.id>



Badan Pusat Statistik Kota Gorontalo

Jln. Dewi Sartika No.21, Kota Tengah, Gorontalo

Telp +62 435 821956, Fax +62 435 826644

Email : bps7571@bps.go.id

Homepage: <http://www.gorontalokota.bps.go.id>