


Statistik Daerah

Kecamatan Sidomulyo

2016



**BADAN PUSAT STATISTIK
KABUPATEN LAMPUNG SELATAN**



Statistik Daerah

Kecamatan Sidomulyo

2016



STATISTIK DAERAH KECAMATAN SIDOMULYO TAHUN 2016

ISSN : -
Katalog BPS : 1101002.1803100
No. Publikasi : 18036.1627
Ukuran Buku : 17,6 cm x 25 cm
Jumlah Halaman : 25 halaman
Pengarah : Kepala BPS Kab. Lampung Selatan

Naskah :

Kelik Surasa (KSK Sidomulyo)

Penyunting :

**Destika Mulyasari, SST., Seksi Integrasi Pengolahan Data Statistik,
BPS Kab. Lampung Selatan**

Gambar Kulit:

Seksi IPDS BPS Kabupaten Lampung Selatan

Diterbitkan Oleh :

© **Badan Pusat Statistik Kabupaten Lampung Selatan**

**Dilarang mengumumkan, mendistribusikan, mengomunikasikan, dan/atau
menggandakan sebagian atau seluruh isi buku ini untuk tujuan komersial tanpa
izin tertulis dari Badan Pusat Statistik**

*Prohibited to announce, distribute, communicate, and/or copy part or all of this book
for commercial purposes without permission from BPS-Statistics Indonesia*



Kata Pengantar


Publikasi Statistik Daerah Kecamatan Sidomulyo 2016 diterbitkan oleh Badan Pusat Statistik Kabupaten Lampung Selatan berisi berbagai data dan informasi terpilih seputar Kecamatan Sidomulyo yang dianalisis secara sederhana untuk membantu pengguna data memahami perkembangan pembangunan serta potensi yang ada di Kecamatan Sidomulyo

Diterbitkannya Publikasi Statistik Daerah Kecamatan Sidomulyo 2016 bertujuan untuk melengkapi publikasi-publikasi statistik yang sudah terbit secara rutin setiap tahun. Berbeda dengan publikasi-publikasi yang sudah ada, publikasi ini lebih menekankan pada analisis. Materi yang disajikan dalam Statistik Daerah Kecamatan Sidomulyo 2016 memuat berbagai informasi/indikator terpilih yang terkait dengan pembangunan di berbagai sektor di Kecamatan Sidomulyo dan diharapkan dapat menjadi bahan rujukan/kajian dalam perencanaan dan evaluasi kegiatan pembangunan.

Kritik dan saran konstruktif berbagai pihak kami harapkan untuk penyempurnaan penerbitan mendatang. Semoga publikasi ini mampu memenuhi tuntutan kebutuhan data statistik, baik oleh instansi/dinas pemerintah, swasta, kalangan akademisi maupun masyarakat luas.

Kalianda, Agustus 2016
Kepala BPS Kabupaten Lampung Selatan,


Budi Cahyono, S.Si. MM.





Daftar Isi

1. Geografi dan Iklim	1	7. Pertanian	7
2. Pemerintahan	2	8. Industri Pengolahan	8
3. Kependudukan	3	9. Transportasi&Komunikasi	9
4. Pendidikan	4	10. Sarana Sosial	10
5. Kesehatan	5	11. Perdagangan	11
6. Perumahan	6	Lampiran Tabel	13



GEOGRAFI

Daerah Perdesaan

Kecamatan Sidomulyo sebagian besar wilayahnya berada didataran rendah

1

Kecamatan Sidomulyo secara geografis berada di sebelah utara ibukota Kabupaten Lampung Selatan. Dalam sejarah perkembangannya, Kecamatan Sidomulyo merupakan bagian dari Kecamatan Katibung yang beribu Kota di Sidomulyo dan Kecamatan Sidomulyo merupakan daerah tujuan Transmigrasi dari berbagai daerah di Pulau Jawa diantaranya dari Jawa tengah, Jogjakarta, dan Jawa Timur. Seiring dengan pesatnya perkembangan daerah, maka Kecamatan Sidomulyo telah dua kali mengalami pemekaran Kecamatan yaitu Kecamatan Candipuro dan Kecamatan Way Panji. Kecamatan Sidomulyo berbatasan dengan empat Kecamatan yaitu sebelah utara berbatasan dengan Kecamatan Candipuro, di sebelah Selatan berbatasan dengan Selat Sunda, di sebelah Timur berbatasan dengan Kecamatan Way Panji dan Kecamatan Kalianda, dan di sebelah Barat dengan Kecamatan Katibung.

Topografi permukaan daratan kecamatan Sidomulyo merupakan dataran rendah dengan ketinggian dari permukaan laut rata-rata 65,73 mdpl.

Luas wilayah kecamatan Sidomulyo tercatat 153,76 Km² yang terdiri dari 16 desa, dengan desa terluas adalah Desa Suak (20,00 km²), sedangkan desa dengan luas terkecil adalah Desa Seloretno (1,80 km²)

Peta Administrasi Kecamatan Sidomulyo



Statistik Geografi Kecamatan Sidomulyo

Uraian	Satuan	2015
Luas Wilayah	Km ²	153,76
Jumlah desa	Desa	16
Ketinggian dari permukaan laut	Mdpl	65,73

Sumber : Sidomulyo Dalam Angka, 2016

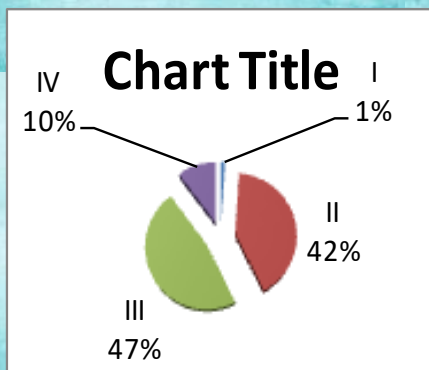
Ada Dua kali pemekaran Wilayah Sejak Tahun 2001

Hingga tahun 2007, Kecamatan Sidomulyo merupakan salah satu Kecamatan yang mengalami pemekaran kecamatan sejak diberlakukannya tonomi daerah.

Statistik Pemerintahan

Wilayah Administrasi	2014	2015
Desa	16	16
Dusun	102	102
Rukun Tetangga	316	316

Sumber : Kecamatan Sidomulyo

PNS Kecamatan Sidomulyo menurut golongan tahun 2015

Sumber : Kecamatan Sidomulyo

***** Tahukah Anda :**

49 % Pegawai Negeri Sipil di Kecamatan Sidomulyo adalah golongan III dan masih 3 % pegawai Golongan I

Sama halnya dengan Kecamatan lain, sejak otonomi daerah diberlakukan pada tahun 2001, Kecamatan Sidomulyo mengalami pemekaran kecamatan, tepatnya pada tanggal 22 februari 2001 secara resmi dimekarkan menjadi dua kecamatan yaitu Kecamatan Sidomulyo dan Kecamatan Candipuro,

Seiring semakin berkembangnya desa-desa di wilayah Kecamatan Sidomulyo, sehingga dibutuhkan akses yang lebih mudah dalam administrasi pemerintahan, maka kecamatan Sidomulyo kembali mengalami pemekaran. Tepatnya tanggal 30 Juli 2007 kecamatan Sidomulyo resmi dimekarkan menjadi dua kecamatan yakni kecamatan Sidomulyo dan kecamatan Way Panji yang membawahi 4 (empat) desa.

Dengan adanya pemekaran tersebut maka praktis kecamatan Sidomulyo membawahi 16 Desa. Selanjutnya pada tahun 2015 Dusun dan RT yang semula pada tahun 2014 sebanyak 102 dusun 316 RT masih tetap 102 Dusun dan 316 RT pada tahun 2015. Kecamatan Sidomulyo sejak terbentuknya telah mengalami beberapa kali pergantian Pimpinan/ camat, dalam pelaksanaan tugasnya camat Sidomulyo pada tahun 2015 mempunyai Pegawai Negeri Sipil yang tersebar diberbagai Dinas/ Instansi di Tingkat Kecamatan dan masih ditambah lagi dengan beberapa orang tenaga Pegawai Harian Lepas(PHL) atau pegawai Honorer sebagai tenaga untuk mensukseskan program program yang dibebankan oleh Pemerintah demi kemajuan Kecamatan Sidomulyo Khususnya dan Kabupaten Lampung Selatan pada umumnya.

KEPENDUDUKAN

Jumlah penduduk Kecamatan Sidomulyo meningkat
Dengan luas wilayah sebesar 15.736 hektar dan jumlah penduduk yang terus meningkat tapi penyebaran penduduk di desa tidak merata

3

Penduduk merupakan salah satu faktor yang perlu diperhatikan dalam proses pembangunan, karena dengan kemampuannya mereka dapat mengelola sumber daya alam sehingga mampu memenuhi kebutuhan hidup bagi diri dan keluarga secara berkelanjutan.

Komposisi penduduk Kecamatan Sidomulyo didominasi oleh penduduk muda/dewasa. Hal ini seharusnya dapat menjadi perhatian pemerintah dalam mengambil langkah-langkah kebijakan di bidang kependudukan ke depan. Jumlah penduduk Kecamatan Sidomulyo 57 638 jiwa pada tahun 2015. Angka ini merupakan angka hasil Proyeksi penduduk tahun 2014 Dengan luas wilayah sekitar 153,76 km², setiap km² ditempati penduduk sebanyak 375 jiwa pada tahun 2015.

Sementara itu komposisi penduduk berdasarkan jenis kelamin, menunjukkan bahwa jumlah Penduduk Laki;laki lebih banyak dibandingkan dengan jumlah Penduduk perempuan.dengan sex ratio 105,23.

Uraian	2015
Jumlah Penduduk	57 638
Kepadatan Penduduk (jiwa/km ²)	375
Sex Ratio (L/P)	105,23
Jumlah Rumah Tangga	18010

Sumber: Kantor Kecamatan Sidomulyo

Indikator Kependudukan Kecamatan Sidomulyo

*** Tahukah Anda :

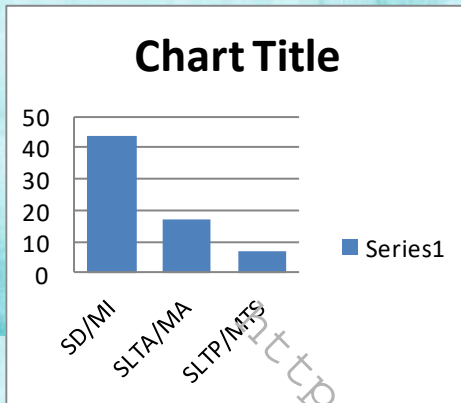
Tahun 2015 Penduduk Kecamatan Sidomulyo masih didominasi oleh kaum Pria.

PENDIDIKAN

Penduduk Kecamatan Sidomulyo 60,77 persen mampu baca tulis

angka melek huruf di Kecamatan Sidomulyo meningkat di tahun 2014, hal ini sejalan dengan meningkatnya angka partisipasi sekolah pada kelompok umur usia sekolah.

Jumlah Sekolah Menurut Jenjang Pendidikan di Kecamatan Sidomulyo Tahun

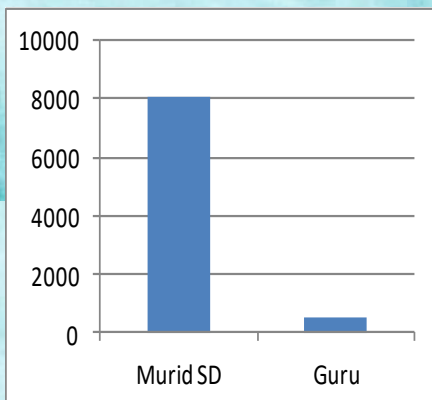


Sumber: KUPT Pendidikan Kec.Sidomulyo

*** **Tahukan Anda**

angka partisipasi sekolah tertinggi di Kecamatan Sidomulyo berada pada usia 7-12 tahun, dan pendidikan yang ditanamkan persentase tertinggi pa-

Jumlah Guru, Murid SD Sederajat Kecamatan Sidomulyo, 2015



Sumber: KUPT Pendidikan Kec.Sidomulyo

Pendidikan merupakan salah satu faktor penting dalam menentukan kemajuan suatu daerah. Oleh karena itu, ketersediaan sarana dan prasarana pendidikan yang berupa sumber daya manusia dan sarana fisik sangatlah penting. Persentase penduduk yang memiliki kemampuan baca tulis di Kecamatan Sidomulyo cenderung meningkat dari tahun ke tahun. Sekitar 60,77 persen penduduk Kecamatan Sidomulyo telah mampu baca tulis dan penduduk laki-laki memiliki kemampuan baca tulis lebih tinggi dibanding penduduk perempuan.

Salah satu faktor penting dalam upaya peningkatan kualitas pendidikan adalah tersedianya fasilitas Pendidikan yang memadai serta tenaga guru dalam jumlah cukup dan berkualitas. Pada tahun ajaran 2015/2016 jumlah sarana Pendidikan menurut jenjang pendidikan di Kecamatan Sidomulyo untuk tingkat SD/MI 44, SLTP/MTs berjumlah 17 sekolah baik Negeri maupun Swasta serta 7 sarana Pendidikan untuk tingkat SLTA ini sudah cukup memadai mengingat Kecamatan Sidomulyo sebagai penyanggah dari Ibukota Kabupaten Lampung Selatan dan terletak diantara Ibukota Propinsi Lampung serta akses yang cukup mudah untuk untuk menjangkau fasilitas Pendidikan yang lebih tinggi. Sejalan dengan banyaknya Fasilitas pendidikan yang ada hendaknya harus didukung dengan pemerataan tenaga guru yang ada dan kedepan hendaknya Pemerintah menambah Kuota untuk tenaga Pendidik yang berstatus Pegawai Negeri Sipil khususnya didaerah terpencil.

Kesehatan masyarakat merupakan cermin dari tingkat kesejahteraan penduduk dalam hal kualitas fisik. Persentase tertinggi penolong kelahiran di Kecamatan Sidomulyo dilakukan oleh bidan. Hal ini menunjukkan bahwa tingkat pengetahuan penduduk terhadap kesehatan cukup tinggi dengan memahami pentingnya keselamatan ibu dan bayi yang dilahirkan. Sementara itu, balita yang proses kelahirannya di tolong oleh Paramedis 80,63 persen sedangkan 19,37 persen ditolong oleh Non Paramedis / dukun bayi.

Sebagai rujukan bagi penduduk kecamatan Sidomulyo untuk berobat jalan, fasilitas kesehatan tertinggi yang dimanfaatkan adalah puskesmas. Hal ini mengindikasikan bahwa fasilitas tersebut paling banyak dipilih dikarenakan cukup mudah dijangkau oleh penduduk dan biaya berobat yang harus dikeluarkan relative murah.

Pemerintah terus mengupayakan agar para ibu hamil dapat melahirkan dengan bantuan seorang tenaga kesehatan yang telah disalurkan ke berbagai wilayah. Dengan demikian, persalinan bayi yang ditolong oleh dukun tradisional diharapkan terus menurun, ini dapat dibuktikan dengan adanya program Bidan masuk Desa yang dicanangkan oleh pemerintah dan berhasil menurunkan angka kematian ibu Hamil dan melahirkan dari 1279 kelahiran Hidup masih terdapat 2 kasus Kematian Ibu melahirkan. Dan diharapkan dengan semakin tingginya tingkat kesadaran akan pentingnya kesehatan kasus kematian ibu hamil dan melahirkan dapat ditekan seminimal mungkin.

Statistik Kesehatan Kecamatan Sidomulyo, Tahun 2015

Uraian	2015
Jumlah Fasilitas Kesehatan	
Puskesmas	1
Puskesmas Pembantu	4
Balai Pengobatan	5
Posyandu	87
Tempat Praktek Dokter/	3
Jumlah Tenaga Keehatan	
Dokter	5
Perawat	13
Bidan	31
Dukun Bayi	36

Sumber: Kantor Kecamatan Sidomulyo



Tahukah Anda

Peserta Keluarga Berencana (KB) di kecamatan Sidomulyo mengalami peningkatan.

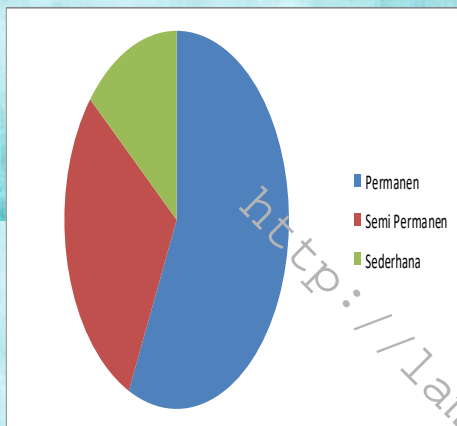
6

PERUMAHAN

Kualitas Rumah Penduduk Sidomulyo Meningkat

Kondisi tempat tinggal di kecamatan Sidomulyo sudah cukup baik, pada tahun 2014 sekitar 86 persen rumah tangga yang menempati rumah berdinding permanen.

PERSENTASE RUMAH PERMANEN, SEMI PERMANEN DAN RUMAH SEDR'HANA



Sumber : Kecamatan Sidomulyo

Rumah sebagai tempat berlindung merupakan kebutuhan pokok manusia selain sandang dan pangan yang harus dipenuhi untuk dapat hidup layak. Berbagai fasilitas yang diantaranya mencakup jenis atap, dinding dan lantai terluas dapat digunakan sebagai salah satu indikator kesejahteraan rumah tangga di bidang perumahan.

Salah satu indikasi rumah sehat menurut Badan Kesehatan Dunia (WHO) adalah rumah tinggal yang memiliki luas lantai per kapita minimal 10 m². Pada tahun 2015, kondisi perumahan di kecamatan Sidomulyo terlihat sudah semakin membaik. Hal ini dapat dilihat dengan tingginya jumlah rumah tangga yang memiliki perumahan dengan kondisi dinding permanen dan sudah dilengkapi dengan jamban dan penerangan listrik.

Sebagai sumber penerangan dan energi, baik disektor rumahtangga maupun industri, listrik memegang peranan yang sangat vital. Jumlah pelanggan listrik di Kecamatan Sidomulyo terus meningkat tiap tahunnya dan pelanggan yang menggunakan listrik terbanyak adalah rumah tangga. Ditahun 2014 ini tidak adalagi daerah atau wilayah Kecamatan Sidomulyo yang tidak terjangkau oleh aliran Listrik. Dengan demikian, 99 % jumlah rumah tangga yang ada di Desa-Desa dalam Kecamatan Sidomulyo sudah dapat menikmati sumber penerangan yang berasal dari aliran Listrik walaupun pada kenyataannya banyak diantaranya ternyata bukan Pelanggan PLN atau dengan kata lain Listrik tanpa menggunakan meteran.

Produksi padi dan palawija di Kecamatan Sidomulyo meningkat

Pertumbuhan produksi tertinggi di Kecamatan Sidomulyo pada beberapa tahun terakhir justru ditunjukkan oleh komoditas jagung.

Produksi padi di kecamatan Sidomulyo selama periode 2015 34 694 ton. Dari sisi produktivitas, tampaknya produktivitas padi di Sidomulyo mengalami penurunan Dimana pada tahun 2015 produktivitas padi Kecamatan Sidomulyo hanya 5,24 ton per hektar.

Selain itu, produksi tanaman palawija yang perkembangannya cukup menggembirakan di Kecamatan Sidomulyo adalah tanaman adalah jagung. Selama periode 2015 produksi jagung mencapai 44 376 ton dengan produktivitas mencapai 5,12 ton per hektar. Sedangkan produksi tanaman palawija di Kecamatan Sidomulyo adalah tanaman ubi kayu. Pada tahun 2015 produksi ubi kayu mencapai 431 ton.

Pada tahun 2015 Kedelai dengan nilai produktivitas mencapai 150 ton.

Kecenderungan petani saat ini memanfaatkan lahan yang ada untuk ditanami dengan tanaman keras atau tanaman Perkebunan sehingga lahan untuk tanam Padi dan Palawija semakin berkurang, Mngingat bahwa Sidomulyo merupakan areal sawah tadah Hujan yang hanya dapat ditanami Padi sekali dalam setahun dan tanaman Perkebunan cenderung hasilnya lebih menguntungkan.

Statistik Tanaman Pangan Kecamatan Sidomulyo

Uraian	2015
Padi	
Luas panen (ha)	6 625
Produksi (ton)	34694
Jagung	
Luas panen (ha)	8 675
Produksi (ton)	44 376
Kedelai	
Luas panen (ha)	131
Produksi (ton)	150
Kacang Tanah	
Luas panen (ha)	0
Produksi (ton)	0
Ubi Kayu	
Luas panen (ha)	10
Produksi (ton)	219
Ubi Jalar	
Luas panen (ha)	0
Produksi (ton)	0

Sumber : Kecamatan Dalam Angka 2015

APAKAH ANDA TAHU..?

Kecamatan Sidomulyo merupakan salah satu lumbung Padi di Kabupaten Lampung Selatan

8

INDUSTRI PENGOLAHAN

Banyaknya Industri di Kecamatan Sidomulyo sebagian besar berupa industri Kerajinan rakyat

Statistik Industri Kecamatan Sidomulyo

Statistik Industri Kecamatan Sidomulyo	
Uraian	
Industri Kerajinan Rakyat	
Industri dari kulit & kayu	50
Industri Anyaman	129
Industri makanan & minuman	762
Industri Mikro dan Kecil	
Industri Penggilingan Padi	50
Industri Tobong bata dan genteng	130
Industri Tahu dan tempe	79

Sumber : BPS Kabupaten Lampung Selatan

Catatan :

- *Industri besar adalah perusahaan yang mempunyai tenaga kerja 100 orang atau lebih*
- *Industri sedang adalah perusahaan yang mempunyai tenaga kerja 20 s.d 99 orang*
- *Industri kecil adalah perusahaan dengan tenaga kerja 5 s.d 19 orang.*
- *Industri rumah tangga adalah perusahaan dengan tenaga kerja 1 s.d 4 orang.*

Keberadaan perusahaan industri pengolahan sangat berpengaruh pada kehidupan perekonomian masyarakat Kecamatan Sidomulyo, karena usaha industri ini dapat menyerap tenaga kerja dan sebagai salah satu mata pencaharian masyarakat sekitar usaha industri ini.

Perkembangan industri di Kecamatan Sidomulyo tidak menunjukkan peningkatan yang cukup berarti. Industri Kerajinan rakyat di Kecamatan Sidomulyo tahun 2014 terbanyak adalah industri Makanan yaitu sebanyak 762, sedangkan Industri dari kulit dan kayu sebanyak 23, industri anyaman sebanyak 23 industri.

Sementara untuk industri Mikro dan Kecil pada tahun 2014 terdiri dari 71 industri penggilingan padi, 67 industri tobong bata dan genteng, 65 industri pengolahan makanan tahu dan tempe.

secara umum penambahan jumlah tenaga kerja di sektor industri pengolahan pun tidak terlalu signifikan. Pada tahun 2014 nilai tambah sektor industri pengolahan terus mengalami peningkatan. Hal ini menggambarkan aktivitas ekonomi sektor industri pengolahan cukup menggeliat terutama di beberapa Desa yang merupakan daerah penghasil Gula Kelapa yang sudah cukup dikenal di Kabupaten Lampung Selatan bahkan sampai keluar Propinsi Lampung.

TRANSPORTASI & KOMUNIKASI

Kondisi jalan di Kecamatan Sidomulyo pada tahun 2015 mengalami perbaikan.

9

Jalan sebagai sarana penunjang transportasi memiliki peran penting khususnya untuk transportasi darat. Untuk mendukung transportasi darat, kecamatan Sidomulyo telah membangun jalan aspal sepanjang 70 km dan jalan batu sepanjang 82 km. Sedangkan 100 km jalan merupakan jalan tanah.

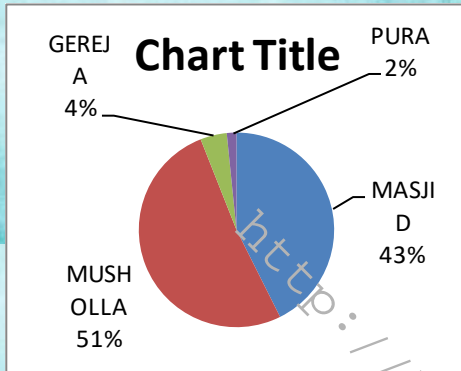
Sementara panjang jalan tidak mengalami kenaikan, jumlah kendaraan bermotor di Kecamatan Sidomulyo mengalami kenaikan dalam jumlah yang cukup besar khususnya sepeda motor yang mengalami kenaikan. Pada tahun 2014 panjang jalan untuk jenis aspal dan batu tidak mengalami perubahan yang artinya tidak ada pembangunan jalan baru di kecamatan Sidomulyo. Sedangkan untuk sarana transportasi kendaraan tidak bermotor yang tersedia adalah sepeda. Jalan Batu sepanjang 129,1 Km sebagian besar dibiayai melalui dana PNPM yang proyek pengerjaannya dilaksanakan oleh masyarakat melalui swakelola.

Di sektor komunikasi, secara umum terdapat perkembangan yang positif khususnya akses penduduk terhadap Teknologi Informasi dan Komunikasi (TIK). Selama periode 2014 telah terjadi peningkatan jumlah pengguna telepon seluler dan internet. Lebih dari 50 persen penduduk Kecamatan Sidomulyo menggunakan telepon seluler dan internet. Kemudahan yang diperoleh dengan menggunakan telepon

Desa	Aspal	Batu	Tanah
(1)	(2)	(3)	(4)
1. Suak	2	9	5
2. Siring Jaha	3	4	6
3. Budi Daya	1	6	8
4. Sukamaju	2	3	5
5. Sukamarga	6	4	4
6. Sidowaluyo	7	8	14
7. Sidorejo	13	8	3
8. Sidodadi	10	3	2
9. Seloretno	3	2	-
10. Kota Dalam	3	4	3
11. Sukabanjar	9	5	10
12. Talang Baru	4	4	9
13. Bandar Dalam	4	5	4
14. Campang Tiga	4	6	6
15. Sidomulyo	4	7	10
16. Banjarsuri	1	4	11
Jumlah	70	82	100

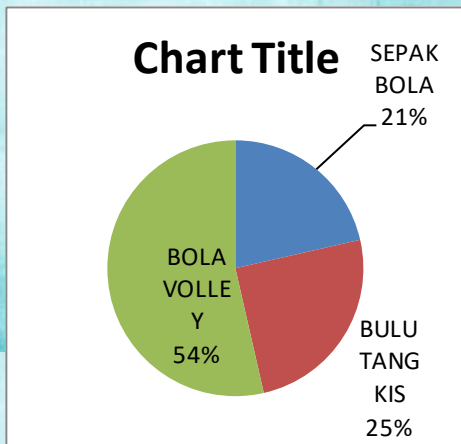
Sumber : Kecamatan Sidomulyo

Jumlah Sarana Olahraga Kecamatan Sidomulyo Tahun 2015



Sumber : Kecamatan Sidomulyo

Jumlah Tempat Ibadah Kecamatan Sidomulyo Tahun 2015



Sumber : Kecamatan Sidomulyo

Meskipun sebagai daerah perdesaan, masyarakat yang bertempat tinggal di Kecamatan Sidomulyo sangat beragam baik dari agama maupun suku. Oleh karena itu, sarana dan prasarana yang menunjang kehidupan masyarakat pun mutlak diperlukan.

Sarana peribadatan adalah salah satu fasilitas yang sangat penting ketersediaannya. Secara umum, di Kecamatan Sidomulyo terdapat 251 tempat peribadatan, yang terdiri dari 107 masjid, 129 mushola, 11 gereja dan 4 pura. Jika dilihat rata-rata ketersediaan tempat peribadatan di tiap rukun warga (RW), seluruh RW di Kecamatan Sidomulyo minimal memiliki satu tempat peribadatan. Walaupun di Kecamatan Sidomulyo terdiri dari berbagai Etnis dan kepercayaan namun kerukunan antar Umat beragama tetap terjaga dan saling menghormati, ini dapat dibuktikan bahwa di Kecamatan Sidomulyo belum pernah terjadi selisih paham dikarenakan keyakinan, walaupun pernah terjadi kerusuhan itu bukan disebabkan karena keyakinan.

Sarana lain yang juga tidak kalah penting ketersediaannya adalah fasilitas olahraga. Di Kecamatan Sidomulyo fasilitas olahraga yang tersedia diantaranya lapangan sepakbola, bulutangkis, dan bola voli, dimana jumlahnya masing-masing adalah 6 lapangan sepakbola, 7 lapangan bulutangkis dan 15 lapangan bola voli.

PERDAGANGAN

11

Jumlah pasar tidak mengalami peningkatan

Sejak terjadinya pemekaran Kecamatan Sidomulyo dari tahun 2007-2013, jumlah pasar tradisional hanya berjumlah 1 (satu)

Statistik Sektor Perdagangan Kecamatan Sidomulyo Tahun 2015

Salah satu pusat perekonomian bagi suatu daerah adalah pasar. Keberadaan pasar sangatlah penting selain mendorong roda perekonomian tapi juga ketersediaan bahan pokok bagi masyarakat sekitar. Di Kecamatan Sidomulyo terdapat 1 (satu) pasar tradisional yang terletak di desa Sidodadi.

Klasifikasi yang sering digunakan dalam usaha perdagangan ada tiga, yaitu perdagangan besar, perdagangan eceran dan ekspor impor. Usaha perdagangan eceran memiliki jumlah usaha yang terbesar dari seluruh kategori perdagangan.

Perkembangan tingkat kesejahteraan di Kecamatan Sidomulyo juga dapat diamati berdasarkan perubahan persentase pengeluaran yang dialokasikan untuk non-makanan, dimana semakin tinggi persentase pengeluaran non-makanan dapat mengindikasikan adanya perbaikan tingkat kesejahteraan.

Sarana Perdagangan	Jumlah
Pasar	1
Warung/Kedai Makanan Minuman	85
Toko/Warung Kelontong	1279

Sumber : Kantor Kecamatan Sidomulyo

Target dan Realisasi Pajak bumi dan Bangunan Kecamatan Si-

Uraian	2015
Target dan Realisasi PBB	
Rencana Penerimaan	630,9 juta
Realisasi	522,7 juta
Persentase	83,5

Sumber : Kantor Kecamatan Sidomulyo

*** *Tahukah anda
Pertumbuhan usaha dari sektor perdagangan kecil di Kecamatan Sidomulyo terus*

Disektor penerimaan pendapatan dari Pajak Bumi dan Bangunan, secara

<http://lampungselatankab.bps.go.id>

LAMPIRAN

<http://lampungselatankab.bps.go.id>

<http://lampungselatankab.bps.go.id>

Tabel 1.1 Luas Kecamatan Sidomulyo menurut Desa Tahun 2015

Desa / Kelurahan	Luas	
	Km ²	Ha
(1)	(2)	(3)
1. Suak	20.00	2,000
2. Siring Jaha	12.00	1,200
3. Budi Daya	6.70	670
4. Sukamaju	2.00	200
5. Sukamarga	14.44	1,444
6. Sidowaluyo	10.56	1,056
7. Sidorejo	8.40	840
8. Sidodadi	6.40	640
9. Seloretno	1.80	180
10. Kota Dalam	8.75	875
11. Sukabanjar	7.79	779
12. Talang Baru	12.97	1,297
13. Bandar Dalam	10.05	1,005
14. Campang Tiga	19.94	1,994
15. Sidomulyo	4.76	476
16 Banjarsuri	7.20	720
Jumlah	153.76	15,376

Tabel 2.1 Banyaknya Dusun dan Rukun Tetangga (RT) di Kecamatan Sidomulyo menurut Desa Tahun 2014-2015

Desa	2014		2015	
	Dusun	RT	Dusun	RT
(1)	(2)	(3)	(4)	(5)
1. Suak	9	29	9	32
2. Siring Jaha	4	12	4	12
3. Budi Daya	6	12	6	16
4. Sukamaju	6	8	6	11
5. Sukamarga	5	10	5	11
6. Sidowaluyo	9	34	9	33
7. Sidorejo	7	45	7	45
8. Sidodadi	8	29	8	29
9. Seloretro	6	20	6	20
10. Kota Dalam	7	8	7	8
11. Sukabanjar	8	26	5	18
12. Talang Baru	5	10	5	11
13. Bandar Dalam	7	18	7	18
14. Campang Tiga	4	14	4	14
15. Sidomulyo	10	26	10	27
16. Banjarsuri	-	-	4	11
Jumlah	101	301	101	301

Tabel 3.1. Luas Wilayah, Jumlah Penduduk dan Kepadatan Penduduk (jiwa/km²) menurut Desa di Kecamatan Sidomulyo, 2015

Desa	Luas		Penduduk (jiwa)		Kepadatan Penduduk (orang/Km ²)
	Km ²	%	Jumlah	%	
(1)	(2)	(3)	(4)	(5)	(6)
1. S u a k	20	12,74	4 454	7,73	222,70
2. Siring Jaha	12	7,64	1 626	2,82	135,50
3. Budidaya	7	4,46	2 052	3,56	306,27
4. Sukamaju	2	1,27	1 445	2,51	722,50
5. Sukamarga	14	8,92	1 658	2,88	117,26
6. Sido Waluyo	11	7,00	6 482	11,25	613,83
7. Sidorejo	8	5,10	6 745	11,70	802,98
8. Sidodadi	6	3,82	6 971	12,09	1089,22
9. Seloretno	2	1,70	3 554	6,17	1974,44
10. Kota Dalam	9	5,73	2 305	4,00	263,43
11. Suka Banjar	8	5,10	4 221	7,32	527,63
12. Talang Baru	13	8,28	1 903	3,30	146,38
13. Bandar Dalam	10	6,37	3 875	6,72	387,50
14. Campang Tiga	20	12,74	3 067	5,32	153,35
15. Sidomulyo	5	3,18	5 201	9,02	1040,20
16. Banjarsuri	7	4,35	2 079	3,61	297,00
Jumlah	154	100,00	57 638	100,00	374,86

Sumber : Badan Pusat Statistik Kab. Lampung Selatan

Tabel 3.2. Jumlah Penduduk Kecamatan Sidomulyo menurut Desa, Jenis Kelamin dan Sex Ratio Tahun 2015

Desa	Penduduk (jiwa)			Sex Ratio
	Laki-laki	Perempuan	Jumlah	
(1)	(2)	(3)	(4)	(5)
1. S u a k	2.319	2.135	4.454	1,09
2. Siring Jaha	842	784	1.626	1,07
3. Budidaya	1.047	1.005	2.052	1,04
4. Sukamaju	723	722	1.445	1,00
5. Sukamarga	851	807	1.658	1,05
6. Sido Waluyo	3.280	3.202	6.482	1,02
7. Sidorejo	3.425	3.320	6.745	1,03
8. Sidodadi	3.574	3.397	6.971	1,05
9. Seloretno	1.792	1.762	3.554	1,02
10. Kota Dalam	1.172	1.133	2.305	1,03
11. Suka Banjar	2.192	2.029	4.221	1,08
12. Talang Baru	1.010	893	1.903	1,13
13. Bandar Dalam	2.005	1.870	3.875	1,07
14. Campang Tiga	1.589	1.478	3.067	1,07
15. Sidomulyo	2.653	2.548	5.201	1,04
16. Banjarsuri	1.080	999	2.079	1,08
Jumlah	29 555	28 084	57 638	1,05

Tabel 3.3 Kepadatan Penduduk Kecamatan Sidomulyo menurut Desa Tahun 2015

Desa	Luas (Km ²)	Penduduk (Jiwa)	Kepadatan Penduduk (Jiwa/Km ²)
(1)	(2)	(3)	(4)
1. Suak	20.00	4454	222,70
2. Siring Jaha	12.00	1626	135,5
3. Budi Daya	6.70	2052	306,27
4. Sukamaju	2.00	1445	722,50
5. Sukamarga	14.44	1658	114,82
6. Sidowaluyo	10.56	6482	613,82
7. Sidorejo	8.40	6745	802,98
8. Sidodadi	6.40	6971	1089,21
9. Seloretro	1.80	3554	1974,44
10. Kota Dalam	8.75	2305	263,43
11. Sukabanjar	7,79	4221	541,85
12. Talang Baru	12.97	1903	146,72
13. Bandar Dalam	10.05	3875	385,57
14. Campang Tiga	19.94	3067	153,81
15. Sidomulyo	4,76	5201	1092,65
16. Banjarsuri	7,20	2079	288,75
Jumlah	153.76	57638	374,86

Tabel 4.1 Banyaknya Sekolah di Kecamatan Sidomulyo menurut Desa dan Tingkatannya Tahun 2015

Desa	T K		S D		SLTP		SLTA	
	Negeri	Swasta	Negeri	Swasta	Negeri	Swasta	Negeri	Swasta
(1)	(2)	(3)	(4)	(5)	(6)	(7)	(8)	(9)
1. Suak	-	3	2	2	1	1	-	-
2. Siring Jaha	-	2	-	1	1	-	-	-
3. Budi Daya	-	2	2	-	-	-	-	1
4. Sukamaju	-	1	1	-	-	-	-	-
5. Sukamarga	-	2	2	-	-	-	-	-
6. Sidowaluyo	-	3	3	1	-	2	-	-
7. Sidorejo	-	4	5	-	1	2	-	3
8. Sidodadi	-	3	4	1	-	2	-	1
9. Seloretro	-	2	1	-	-	1	1	1
10. Kota Dalam	-	1	1	-	-	-	-	-
11. Sukabanjar	-	2	1	3	-	1	-	-
12. Talang Baru	-	-	2	-	-	-	-	-
13. Bandar Dalam	-	2	3	2	1	1	-	-
14. Campang Tiga	-	2	2	-	1	1	-	-
15. Sidomulyo	-	4	3	-	-	-	-	-
16. Banjarsuri	-	1	2	-	1	-	-	-
Jumlah	-	34	34	10	6	11	1	6

Sumber : Kantor UPT Pendidikan Kecamatan Sidomulyo

Tabel 5.1 Jumlah Sarana dan Tenaga Kesehatan di Kecamatan Sidomulyo menurut Desa Tahun 2015

Desa	Sarana Kesehatan			Tenaga Kesehatan			
	Pusk- esmas Induk	Pusk- esmas Pembantu	Posyandu	Dokter	Perawat	Bidan	Dukun Bayi
(1)	(2)	(3)	(4)	(5)	(6)	(7)	(8)
1. Suak	-	1	9	-	1	1	5
2. Siring Jaha	-	-	4	-	-	1	4
3. Budi Daya	-	1	4	-	1	1	1
4. Sukamaju	-	-	5	-	-	2	-
5. Sukamarga	-	-	5	-	-	1	1
6. Sidowaluyo	-	1	7	-	1	3	5
7. Sidorejo	1	-	6	3	2	3	1
8. Sidodadi	-	-	7	2	3	2	2
9. Seloretno	-	-	6	-	1	6	-
10. Kota Dalam	-	-	4	-	1	1	1
11. Sukabanjar	-	1	6	-	1	3	4
12. Talang Baru	-	-	4	-	-	1	3
13. Bandar Dalam	-	-	6	-	-	1	3
14. Campang Tiga	-	-	2	-	-	2	3
15. Sidomulyo	-	-	10	-	2	2	-
1 Banjarsuri	-	-	2	-	-	1	3
Jumlah	1	4	84	5	13	31	36

Sumber : Puskesmas Sidomulyo

Tabel 6.1 Banyaknya Sekolah menurut Tingkatan Sekolah dan Jenis Sekolah di Kecamatan Sidomulyo, 2015

Tingkatan Sekolah	Negeri	Swasta	Jumlah
1. Taman Kanak-kanak	-	22	22
2. SD/Sederajat	34	10	44
3. SLTP/Sederajat	6	11	17
4. SMU/Sederajat	1	6	7
5. Akademi/Perguruan Tinggi	-	-	-
6. SLB	-	-	-
7. Pondok Pesantren	-	-	-
Jumlah	41	49	90

Sumber : Kantor Kecamatan Sidomulyo

Tabel 7.1 Luas Panen dan Produksi Padi dan Palawija di Kecamatan Sidomulyo menurut Komoditi Tahun 2015

Komoditas		2015	
		Luas Panen	Produksi
(1)	(2)	(3)	(3)
1	Padi	6 625	34 694
2	Jagung	8 675	44 376
3	Kedelai	131	150
4	Kacang Tanah	-	-
5	Ubi Kayu	18	431
6	Ubi Jalar	-	-

Sumber : Kantor Kecamatan Sidomulyo



DATA

MENCERDASKAN BANGSA



**BADAN PUSAT STATISTIK
KABUPATEN LAMPUNG SELATAN**

Jl. Mustafa Kemal No. 24, Kalianda
Telp/Fax : (0727) 322241
<http://lampungselatankab.bps.go.id>
email : bps1803@bps.go.id

ISBN 978-602-6818-01-0



9 786026 818010 >